

**SEVILLA****APELLIDOS Y NOMBRE / RAZÓN SOCIAL**

ACUÑA CARABANTES LUCAS LUIS

**NIF**

\*\*\*\*1726\*

**EXPEDIENTE**

1238331

**ANUALIDAD DE PAGO**

1ª

**IMPORTES POR ANUALIDAD**

	2023	2024	2025	2026	2027
IMPORTE MÁXIMO SUBVENCIONABLE	4.781,99 €	4.781,99 €	4.781,99 €	4.781,99 €	4.781,99 €
IMPORTE MEDIO DE TRANSFERENCIA (€/ha)	247,90 €	247,90 €	247,90 €	247,90 €	247,90 €

**RESUMEN DE UNIDADES**

Cód	GRUPO DE PAGO	Sup. Dec. Admisible (ha)	Sup. Comprometida (ha)	Sup. ajustada compromiso (1) (ha)	% sobredec.	Sup. Resulta (ha)	Importe Declarado	Importe Topado	Importe Resuelto	Importe tras sobredec.
429	OLIVAR	19,29		19,29	0,00	19,29	4.781,99	4.781,99	4.781,99	4.781,99
<b>TOTAL</b>		19,29	19,29	19,29		19,29	4.781,99	4.781,99	4.781,99	4.781,99

**APLICACIÓN DE REDUCCIONES Y PENALIZACIONES**

GRUPO DE PAGO	Importe Calculado	Importe prereduc.	Criterios de subvencionabilidad y compromisos	Presentación tardía	Omisión declaración	Condicionalidad	IMPORTE (Euros) RESUELTO
OLIVAR	4.781,99	4.781,99	0,00	0,00	0,00	0,00	4.781,99
<b>TOTAL</b>	4.781,99	4.781,99					4.781,99

**RESUMEN DE PAGOS**

	RESUELTO	FEADER	MAPA	CAPADR
OLIVAR - Pago realizado	4.781,99 €	4.064,69 €	469,11 €	248,19 €

**RECINTOS RESUELTOS**

REF.	REFERENCIA SIGPAC	CULTIVO DESCRIPCIÓN CULTIVO	S/R G.PAGO	PEND. MEDIA (%)	SUP. DEC. ADMISIBLE (ha)	SUP. COMPROM. (ha)	SUP. AJUSTADA COMPROM. (1) (ha)	SUP. CONV. SIGPAC (ha)	SUP. CERTIF. (ha)	SUP. CAMPO (ha)	SUP. CAMPO DETER. CULT. DECLARADO (ha)	SUP. DEC. REDUCIDA (ha)	SUP. RESULTA (ha)
1700000006341782	41-045-002-00109-002	101218 OLIVAR-MANZANILLA DE SEVILLA	S 429	11,60	9,13	9,13	9,13		9,13			9,13	9,13
1700000006341783	41-045-002-00088-006	101218 OLIVAR-MANZANILLA DE SEVILLA	S 429	16,40	0,51	0,51	0,51		0,51			0,51	0,51
1700000006341784	41-045-002-00088-007	101218 OLIVAR-MANZANILLA DE SEVILLA	S 429	10,60	9,65	9,65	9,65		9,65			9,65	9,65

(1) Superficie declarada admisible ajustada con la superficie comprometida.  
(2) Factor de penalización valorando el alcance para el tipo de compromiso.Puede verificar la integridad de una copia de este documento mediante la lectura del código QR adjunto o mediante el acceso a la dirección <https://ws050.juntadeandalucia.es/verificarFirma> indicando el código de VERIFICACIÓN

FIRMADO POR

RAQUEL MARIA ESPIN CRESPO

18/12/2024

VERIFICACIÓN

Pk2jmUCNT2ZVULXR6LZ4ED5BQV9F2A

PÁG. 1/2017



**APELLIDOS Y NOMBRE / RAZÓN SOCIAL**

ADECA ISLA S.L.

NIF  
\*\*\*4523\*EXPEDIENTE  
1278405ANUALIDAD  
DE PAGO  
1ª**IMPORTES POR ANUALIDAD**

	2023	2024	2025	2026	2027
IMPORTE MÁXIMO SUBVENCIONABLE	222,22 €	222,22 €	222,22 €	222,22 €	222,22 €
IMPORTE MEDIO DE TRANSFERENCIA (€/ha)	6,56 €	6,56 €	6,56 €	6,56 €	6,56 €

**RESUMEN DE UNIDADES**

Cód	GRUPO DE PAGO	Sup. Dec. Admisible (ha)	Sup. Comprometida (ha)	Sup. ajustada compromiso (1) (ha)	% sobredec.	Sup. Resuelta (ha)	Importe Declarado	Importe Topado	Importe Resuelto	Importe tras sobredec.
426	HERBÁCEOS	1,47		1,47	0,00	1,47	222,22	222,22	222,22	222,22
434	HERBÁCEOS NO ELEGIBLES	32,42		32,42	0,00	32,42	0,00	0,00	0,00	0,00
<b>TOTAL</b>		33,89	33,89	33,89		33,89	222,22	222,22	222,22	222,22

**APLICACIÓN DE REDUCCIONES Y PENALIZACIONES**

GRUPO DE PAGO	Importe Calculado	Importe prereduc.	Criterios de subvencionabilidad y compromisos	Presentación tardía	Omisión declaración	Condicionalidad	IMPORTE (Euros) RESUELTO
HERBÁCEOS	222,22	222,22	0,00	0,00	0,00	0,00	222,22
HERBÁCEOS NO ELEGIBLES	0,00	0,00	0,00	0,00	0,00	0,00	0,00
<b>TOTAL</b>	222,22	222,22					222,22

**RESUMEN DE PAGOS**

	RESUELTO	FEADER	MAPA	CAPADR
HERBÁCEOS - Pago realizado	222,22 €	188,89 €	21,80 €	11,53 €

**RECINTOS RESUELTOS**

REF.	REFERENCIA SIGPAC	CULTIVO	DESCRIPCIÓN CULTIVO	S/R	G.PAGO	PEND. MEDIA (%)	SUP. DEC. ADMISIBLE (ha)	SUP. COMPROM. (ha)	SUP. AJUSTADA COMPROM. (1) (ha)	SUP. CONV. SIGPAC (ha)	SUP. CERTIF. (ha)	SUP. CAMPO (ha)	SUP. CAMPO DETER. CULT. DECLARADO (ha)	SUP. DEC. REDUCIDA (ha)	SUP. RESUELTA (ha)
-1560462	41-012-049-00021-001	5159	CEBADA-RGT ASTEROID	R	426	0,40	1,47	1,47	1,47		1,47			1,47	1,47
170000006848968	41-012-049-00021-001	20000	BARBECHO TRADICIONAL-SIN VARIEDAD	R	434	0,40	22,48	22,48	22,48		22,48			22,48	22,48
170000006848969	41-104-016-00026-001	20000	BARBECHO TRADICIONAL-SIN VARIEDAD	R	434	0,40	9,94	9,94	9,94		9,94			9,94	9,94

(1) Superficie declarada admisible ajustada con la superficie comprometida.  
(2) Factor de penalización valorando el alcance para el tipo de compromiso.Puede verificar la integridad de una copia de este documento mediante la lectura del código QR adjunto o mediante el acceso a la dirección <https://ws050.juntadeandalucia.es/verificarFirma> indicando el código de VERIFICACIÓN

FIRMADO POR

RAQUEL MARIA ESPIN CRESPO

18/12/2024

VERIFICACIÓN

Pk2jmUCNT2ZVULXR6LZ4ED5BQV9F2A

PÁG. 2/2017



**APELLIDOS Y NOMBRE / RAZÓN SOCIAL**

ADYPREM SC

NIF  
\*\*\*9242\*EXPEDIENTE  
1162567**ANUALIDAD DE PAGO**

1ª

**IMPORTES POR ANUALIDAD**

	2023	2024	2025	2026	2027
IMPORTE MÁXIMO SUBVENCIONABLE	2.573,20 €	2.573,20 €	2.573,20 €	2.573,20 €	2.573,20 €
IMPORTE MEDIO DE TRANSFERENCIA (€/ha)	247,90 €	247,90 €	247,90 €	247,90 €	247,90 €

**RESUMEN DE UNIDADES**

Cód	GRUPO DE PAGO	Sup. Dec. Admisible (ha)	Sup. Comprometida (ha)	Sup. ajustada compromiso (1) (ha)	% sobredec.	Sup. Resuelta (ha)	Importe Declarado	Importe Topado	Importe Resuelto	Importe tras sobredec.
429	OLIVAR	10,38		10,38	0,00	10,38	2.573,20	2.573,20	2.573,20	2.573,20
<b>TOTAL</b>		10,38	10,38	10,38		10,38	2.573,20	2.573,20	2.573,20	2.573,20

**APLICACIÓN DE REDUCCIONES Y PENALIZACIONES**

GRUPO DE PAGO	Importe Calculado	Importe prereduc.	Criterios de subvencionabilidad y compromisos	Presentación tardía	Omisión declaración	Condicionalidad	IMPORTE (Euros) RESUELTO
OLIVAR	2.573,20	2.573,20	0,00	0,00	0,00	0,00	2.573,20
<b>TOTAL</b>	2.573,20	2.573,20					2.573,20

**RESUMEN DE PAGOS****IMPORTE ( Euros )**

	RESUELTO	FEADER	MAPA	CAPADR
OLIVAR - Pago realizado	2.573,20 €	2.187,22 €	252,43 €	133,55 €

**RECINTOS RESUELTOS**

REF.	REFERENCIA SIGPAC	CULTIVO	DESCRIPCIÓN CULTIVO	S/R G.PAGO	PEND. MEDIA (%)	SUP. DEC. ADMISIBLE (ha)	SUP. COMPROM. (ha)	SUP. AJUSTADA COMPR.(1) (ha)	SUP. CONY. SIGPAC (ha)	SUP. CERTIE (ha)	SUP. CAMPO (ha)	SUP. CAMPO DETER. CULT. DECLARADO (ha)	SUP. DEC. REDUCIDA (ha)	SUP. RESUELTA (ha)
1700000006323548	41-060-064-00017-001	101003	OLIVAR-ARBEQUINA	R 429	2,50	4,20	4,20	4,20	4,20	4,20			4,20	4,20
1700000006323549	41-060-064-00120-001	101003	OLIVAR-ARBEQUINA	R 429	0,90	6,18	6,18	6,18		6,18			6,18	6,18

(1) Superficie declarada admisible ajustada con la superficie comprometida.  
(2) Factor de penalización valorando el alcance para el tipo de compromiso.

Puede verificar la integridad de una copia de este documento mediante la lectura del código QR adjunto o mediante el acceso a la dirección <https://ws050.juntadeandalucia.es/verificarFirma> indicando el código de VERIFICACIÓN

FIRMADO POR

RAQUEL MARIA ESPIN CRESPO

18/12/2024

VERIFICACIÓN

Pk2jmUCNT2ZVULXR6LZ4ED5BQV9F2A

PÁG. 3/2017



**APELLIDOS Y NOMBRE / RAZÓN SOCIAL**

AGERITALICA DE INVERSIONES S.L.

**NIF**  
\*\*\*\*1342\***EXPEDIENTE**  
1173671**ANUALIDAD DE PAGO**  
1ª**IMPORTE POR ANUALIDAD**

	2023	2024	2025	2026	2027
<b>IMPORTE MÁXIMO SUBVENCIONABLE</b>	8.932,77 €	8.932,77 €	8.932,77 €	8.932,77 €	8.932,77 €
<b>IMPORTE MEDIO DE TRANSFERENCIA (€/ha)</b>	103,65 €	103,65 €	103,65 €	103,65 €	103,65 €

**RESUMEN DE UNIDADES**

Cód	GRUPO DE PAGO	Sup. Dec. Admisible (ha)	Sup. Comprometida (ha)	Sup. ajustada compromiso (1) (ha)	% sobredec.	Sup. Resuelta (ha)	Importe Declarado	Importe Topado	Importe Resuelto	Importe tras sobredec.
428	PASTOS ASOCIADOS A GANADERÍA ECOLÓGICA	597,98		75,00	0,00	75,00	6.161,25	6.161,25	6.161,25	6.161,25
429	OLIVAR	11,18		11,18	0,00	11,18	2.771,52	2.771,52	2.771,52	2.771,52
<b>TOTAL</b>		609,16	86,18	86,18		86,18	8.932,77	8.932,77	8.932,77	8.932,77

**APLICACIÓN DE REDUCCIONES Y PENALIZACIONES**

GRUPO DE PAGO	Importe Calculado	Importe prereduc.	Criterios de subvencionabilidad y compromisos	Presentación tardía	Omisión declaración	Condicionalidad	IMPORTE (Euros) RESUELTO
OLIVAR	2.771,52	2.771,52	0,00	0,00	0,00	0,00	2.771,52
PASTOS ASOCIADOS A GANADERÍA	6.161,25	6.161,25	0,00	0,00	0,00	0,00	6.161,25
<b>TOTAL</b>	8.932,77	8.932,77					8.932,77

**RESUMEN DE PAGOS**

	RESUELTO	FEADER	MAPA	CAPADR
OLIVAR - Pago realizado	2.771,52 €	2.355,79 €	271,89 €	143,84 €
PASTOS ASOCIADOS A GANADERÍA ECOLÓGICA - Pago realizado	6.161,25 €	5.237,06 €	604,42 €	319,77 €
<b>TOTAL</b>	8.932,77 €	7.592,85 €	876,31 €	463,61 €

**RECINTOS RESUELTOS**

REF.	REFERENCIA SIGPAC	CULTIVO DESCRIPCIÓN CULTIVO	S/R G.PAGO	PEND. MEDIA (%)	SUP. DEC. ADMISIBLE (ha)	SUP. COMPROM. (ha)	SUP. AJUSTADA COMPR.(1) (ha)	SUP. CONV. SIGPAC (ha)	SUP. CERTIF. (ha)	SUP. CAMPO (ha)	SUP. CAMPO DETER. CULT. (ha)	SUP. DEC. REDUCIDA (ha)	SUP. RESUELTA (ha)
170000006576432	41-080-022-00014-002	62000 PASTOS PERMANENTES DE 5 O MAS AÑOS-SIN VARIEDAD	S 428	45,40	53,68	53,68	53,68		97,60			53,68	53,68
170000006576433	41-080-026-00001-025	62000 PASTOS PERMANENTES DE 5 O MAS AÑOS-SIN VARIEDAD	S 428	30,60	340,90	340,90	340,90		340,90			340,90	340,90
170000006576434	41-080-026-00001-031	62000 PASTOS PERMANENTES DE 5 O MAS AÑOS-SIN VARIEDAD	S 428	42,90	52,84	52,84	52,84		96,08			52,84	52,84
170000006576436	41-080-022-00014-008	62000 PASTOS PERMANENTES DE 5 O MAS AÑOS-SIN VARIEDAD	S 428	31,00	63,13	63,13	63,13		63,13			63,13	63,13
170000006576437	41-080-027-00001-006	62000 PASTOS PERMANENTES DE 5 O MAS AÑOS-SIN VARIEDAD	S 428	19,60	5,06	5,06	5,06		5,06			5,06	5,06
170000006576438	41-080-027-00001-007	62000 PASTOS PERMANENTES DE 5 O MAS AÑOS-SIN VARIEDAD	S 428	10,10	0,45	0,45	0,45		0,45			0,45	0,45
170000006576439	41-080-026-00009-001	62000 PASTOS PERMANENTES DE 5 O MAS AÑOS-SIN VARIEDAD	S 428	34,40	10,70	10,70	10,70		10,70			10,70	10,70
170000006576441	41-080-022-00014-009	62000 PASTOS PERMANENTES DE 5 O MAS AÑOS-SIN VARIEDAD	S 428	30,70	14,56	14,56	14,56		14,56			14,56	14,56
170000006576443	41-080-026-00001-022	62000 PASTOS PERMANENTES DE 5 O MAS AÑOS-SIN VARIEDAD	S 428	37,60	30,13	30,13	30,13		30,13			30,13	30,13
170000006576444	41-080-026-00001-026	62000 PASTOS PERMANENTES DE 5 O MAS AÑOS-SIN VARIEDAD	S 428	27,40	26,53	26,53	26,53		31,21			26,53	26,53
170000006576440	41-080-027-00001-005	101268 OLIVAR-PICO LIMON	S 429	22,40	5,95	5,95	5,95		5,95			5,95	5,95
170000006576447	41-080-026-00001-027	101268 OLIVAR-PICO LIMON	S 429	28,10	3,61	3,61	3,61		3,61			3,61	3,61
170000006576448	41-080-026-00001-020	101268 OLIVAR-PICO LIMON	S 429	33,50	0,77	0,77	0,77		0,77			0,77	0,77
170000006576449	41-080-026-00001-021	101268 OLIVAR-PICO LIMON	S 429	21,60	0,85	0,85	0,85		0,85			0,85	0,85

**INCIDENCIAS****INCIDENCIA DESCRIPCIÓN**

- 100407 Explotación solicitada no forma parte de ningún organismo de control autorizado para la producción ecológica en Andalucía o fecha de inscripción posterior al plazo establecido ( Anexo I. Criterios de Subvencionabilidad. Orden 28 de marzo de 2023 ).  
Explotación:ES410800000157 Especie:PORCINO
- 100424 Solicita recinto que no está comprometido para la operación.  
Ref:170000006576446 Recinto:41-080-026-00001-00028 Cultivo:62000 PASTOS PERMANENTES DE 5 O MAS AÑOS-SIN VARIEDAD Secano  
Ref:170000006576435 Recinto:41-080-026-00005-00003 Cultivo:62000 PASTOS PERMANENTES DE 5 O MAS AÑOS-SIN VARIEDAD Secano

(1) Superficie declarada admisible ajustada con la superficie comprometida.  
(2) Factor de penalización valorando el alcance para el tipo de compromiso.Puede verificar la integridad de una copia de este documento mediante la lectura del código QR adjunto o mediante el acceso a la dirección <https://ws050.juntadeandalucia.es/verificarFirma> indicando el código de VERIFICACIÓN

FIRMADO POR

RAQUEL MARIA ESPIN CRESPO

18/12/2024

VERIFICACIÓN

Pk2jmUCNT2ZVULXR6LZ4ED5BQV9F2A

PÁG. 4/2017





**Datos considerados para el Cálculo de la Carga Ganadera mínima y máxima del expediente**

Explotación	Especie	Inscrito en Sipea y Admisible	Ugm Calculada para CG Mínima	Ugm Calculada para CG Máxima
ES41080000157	BOVINA	SI	63,65	63,65
ES41080000157	PORCINO	NO	0,00	7,27
			63,65	70,92

Superficie determinada para Cálculo Carga Ganadera Mínima: 598,33 ha

Superficie determinada para Cálculo Carga Ganadera Máxima: 598,33 ha

Carga Ganadera Mínima Expediente: 0,11 ugm/ha

Carga Ganadera Máxima Expediente: 0,12 ugm/ha

Los importes del Grupo de Pago de pastos de este expediente han sido ajustados por no llegar a la carga ganadera mínima de 0,3

**Recintos Determinados para el Cálculo de Garga Ganadera Mínima**

REF.	REFERENCIA SIGPAC	CULTIVO	DESCRIPCIÓN CULTIVO	S/R	SUP. RESUELTA (ha)
1700000006576432	41-080-022-00014-00002	62000	PASTOS PERMANENTES DE 5 O MAS AÑOS-SIN VARIEDAD	S	53,68
1700000006576433	41-080-026-00001-00025	62000	PASTOS PERMANENTES DE 5 O MAS AÑOS-SIN VARIEDAD	S	340,90
1700000006576434	41-080-026-00001-00031	62000	PASTOS PERMANENTES DE 5 O MAS AÑOS-SIN VARIEDAD	S	52,84
1700000006576436	41-080-022-00014-00008	62000	PASTOS PERMANENTES DE 5 O MAS AÑOS-SIN VARIEDAD	S	63,13
1700000006576437	41-080-027-00001-00006	62000	PASTOS PERMANENTES DE 5 O MAS AÑOS-SIN VARIEDAD	S	5,06
1700000006576438	41-080-027-00001-00007	62000	PASTOS PERMANENTES DE 5 O MAS AÑOS-SIN VARIEDAD	S	0,45
1700000006576439	41-080-026-00009-00001	62000	PASTOS PERMANENTES DE 5 O MAS AÑOS-SIN VARIEDAD	S	10,70
1700000006576441	41-080-022-00014-00009	62000	PASTOS PERMANENTES DE 5 O MAS AÑOS-SIN VARIEDAD	S	14,56
1700000006576443	41-080-026-00001-00022	62000	PASTOS PERMANENTES DE 5 O MAS AÑOS-SIN VARIEDAD	S	30,13
1700000006576444	41-080-026-00001-00026	62000	PASTOS PERMANENTES DE 5 O MAS AÑOS-SIN VARIEDAD	S	26,53
1700000006576446	41-080-026-00001-00028	62000	PASTOS PERMANENTES DE 5 O MAS AÑOS-SIN VARIEDAD	S	0,35

**Recintos Determinados para el Cálculo de Garga Ganadera Máxima**

REF.	REFERENCIA SIGPAC	CULTIVO	DESCRIPCIÓN CULTIVO	S/R	SUP. RESUELTA (ha)
1700000006576432	41-080-022-00014-00002	62000	PASTOS PERMANENTES DE 5 O MAS AÑOS-SIN VARIEDAD	S	53,68
1700000006576433	41-080-026-00001-00025	62000	PASTOS PERMANENTES DE 5 O MAS AÑOS-SIN VARIEDAD	S	340,90
1700000006576434	41-080-026-00001-00031	62000	PASTOS PERMANENTES DE 5 O MAS AÑOS-SIN VARIEDAD	S	52,84
1700000006576435	41-080-026-00005-00003	62000	PASTOS PERMANENTES DE 5 O MAS AÑOS-SIN VARIEDAD	S	0,00
1700000006576436	41-080-022-00014-00008	62000	PASTOS PERMANENTES DE 5 O MAS AÑOS-SIN VARIEDAD	S	63,13
1700000006576437	41-080-027-00001-00006	62000	PASTOS PERMANENTES DE 5 O MAS AÑOS-SIN VARIEDAD	S	5,06
1700000006576438	41-080-027-00001-00007	62000	PASTOS PERMANENTES DE 5 O MAS AÑOS-SIN VARIEDAD	S	0,45
1700000006576439	41-080-026-00009-00001	62000	PASTOS PERMANENTES DE 5 O MAS AÑOS-SIN VARIEDAD	S	10,70
1700000006576441	41-080-022-00014-00009	62000	PASTOS PERMANENTES DE 5 O MAS AÑOS-SIN VARIEDAD	S	14,56
1700000006576443	41-080-026-00001-00022	62000	PASTOS PERMANENTES DE 5 O MAS AÑOS-SIN VARIEDAD	S	30,13
1700000006576444	41-080-026-00001-00026	62000	PASTOS PERMANENTES DE 5 O MAS AÑOS-SIN VARIEDAD	S	26,53
1700000006576446	41-080-026-00001-00028	62000	PASTOS PERMANENTES DE 5 O MAS AÑOS-SIN VARIEDAD	S	0,35

**Incidencias de carga ganadera****INCIDENCIA DESCRIPCIÓN**

100407 Explotación solicitada no forma parte de ningún organismo de control autorizado para la producción ecológica en Andalucía o fecha de inscripción posterior al plazo establecido ( Anexo I. Criterios de Subvencionabilidad. Orden 28 de marzo de 2023 ).  
Explotación:ES41080000157 Especie:PORCINO

(1) Superficie declarada admisible ajustada con la superficie comprometida.  
(2) Factor de penalización valorando el alcance para el tipo de compromiso.

Puede verificar la integridad de una copia de este documento mediante la lectura del código QR adjunto o mediante el acceso a la dirección <https://ws050.juntadeandalucia.es/verificarFirma> indicando el código de VERIFICACIÓN

FIRMADO POR

RAQUEL MARIA ESPIN CRESPO

18/12/2024

VERIFICACIÓN

Pk2jmUCNT2ZVULXR6LZ4ED5BQV9F2A

PÁG. 5/2017





**Datos considerados para el Cálculo de la Carga Ganadera mínima y máxima del expediente**

(1) Superficie declarada admisible ajustada con la superficie comprometida.  
(2) Factor de penalización valorando el alcance para el tipo de compromiso.

Puede verificar la integridad de una copia de este documento mediante la lectura del código QR adjunto o mediante el acceso a la dirección <https://ws050.juntadeandalucia.es/verificarFirma> indicando el código de VERIFICACIÓN

FIRMADO POR	RAQUEL MARIA ESPIN CRESPO	18/12/2024
VERIFICACIÓN	Pk2jmUCNT2ZVULXR6LZ4ED5BQV9F2A	PÁG. 6/2017



**APELLIDOS Y NOMBRE / RAZÓN SOCIAL**

AGREDANO GARCIA ANTONIO JOSE

**NIF**

\*\*\*3454\*

**EXPEDIENTE**

1259663

**ANUALIDAD DE PAGO**

1ª

**IMPORTES POR ANUALIDAD**

	2023	2024	2025	2026	2027
IMPORTE MÁXIMO SUBVENCIONABLE	1.854,29 €	1.854,29 €	1.854,29 €	1.854,29 €	1.854,29 €
IMPORTE MEDIO DE TRANSFERENCIA (€/ha)	247,90 €	247,90 €	247,90 €	247,90 €	247,90 €

**RESUMEN DE UNIDADES**

Cód	GRUPO DE PAGO	Sup. Dec. Admisible (ha)	Sup. Comprometida (ha)	Sup. ajustada compromiso (1) (ha)	% sobredec.	Sup. Resuelta (ha)	Importe Declarado	Importe Topado	Importe Resuelto	Importe tras sobredec.
429	OLIVAR	7,48		7,48	0,00	7,48	1.854,29	1.854,29	1.854,29	1.854,29
<b>TOTAL</b>		7,48	7,48	7,48		7,48	1.854,29	1.854,29	1.854,29	1.854,29

**APLICACIÓN DE REDUCCIONES Y PENALIZACIONES**

GRUPO DE PAGO	Importe Calculado	Importe prereduc.	Criterios de subvencionabilidad y compromisos	Presentación tardía	Omisión declaración	Condicionalidad	IMPORTE (Euros) RESUELTO
OLIVAR	1.854,29	1.854,29	0,00	0,00	0,00	0,00	1.854,29
<b>TOTAL</b>	1.854,29	1.854,29					1.854,29

**RESUMEN DE PAGOS****IMPORTE ( Euros )**

	RESUELTO	FEADER	MAPA	CAPADR
OLIVAR - Pago realizado	1.854,29 €	1.576,15 €	181,91 €	96,23 €

**RECINTOS RESUELTOS**

REF.	REFERENCIA SIGPAC	CULTIVO	DESCRIPCIÓN CULTIVO	S/R G.PAGO	PEND. MEDIA (%)	SUP. DEC. ADMISIBLE (ha)	SUP. COMPROM. (ha)	SUP. AJUSTADA COMPR.(1) (ha)	SUP. CONV. SIGPAC (ha)	SUP. CERTIE (ha)	SUP. CAMPO (ha)	SUP. CAMPO DETER. CULT. DECLARADO (ha)	SUP. DEC. REDUCIDA (ha)	SUP. RESUELTA (ha)
1700000005526459	41-078-019-00030-001	101195	OLIVAR-LECHIN DE SEVILLA	S 429	15,30	7,28	7,28	7,28	7,28	7,28			7,28	7,28
1700000005526461	41-078-019-00030-006	101195	OLIVAR-LECHIN DE SEVILLA	S 429	12,90	0,20	0,20	0,20		0,20			0,20	0,20

(1) Superficie declarada admisible ajustada con la superficie comprometida.  
(2) Factor de penalización valorando el alcance para el tipo de compromiso.

Puede verificar la integridad de una copia de este documento mediante la lectura del código QR adjunto o mediante el acceso a la dirección <https://ws050.juntadeandalucia.es/verificarFirma> indicando el código de VERIFICACIÓN

FIRMADO POR

RAQUEL MARIA ESPIN CRESPO

18/12/2024

VERIFICACIÓN

Pk2jmUCNT2ZVULXR6LZ4ED5BQV9F2A

PÁG. 7/2017



**APELLIDOS Y NOMBRE / RAZÓN SOCIAL**

AGREDANO MUÑOZ JOSE ANTONIO

**NIF**  
\*\*\*8991\***EXPEDIENTE**  
1100889**ANUALIDAD DE PAGO**  
1ª**IMPORTES POR ANUALIDAD**

	2023	2024	2025	2026	2027
<b>IMPORTE MÁXIMO SUBVENCIONABLE</b>	1.177,53 €	1.177,53 €	1.177,53 €	1.177,53 €	1.177,53 €
<b>IMPORTE MEDIO DE TRANSFERENCIA (€/ha)</b>	247,90 €	247,90 €	247,90 €	247,90 €	247,90 €

**RESUMEN DE UNIDADES**

Cód	GRUPO DE PAGO	Sup. Dec. Admisible (ha)	Sup. Comprometida (ha)	Sup. ajustada compromiso (1) (ha)	% sobredec.	Sup. Resuelta (ha)	Importe Declarado	Importe Topado	Importe Resuelto	Importe tras sobredec.
429	OLIVAR	4,75		4,75	0,00	4,75	1.177,53	1.177,53	1.177,53	1.177,53
<b>TOTAL</b>		4,75	4,75	4,75		4,75	1.177,53	1.177,53	1.177,53	1.177,53

**APLICACIÓN DE REDUCCIONES Y PENALIZACIONES**

GRUPO DE PAGO	Importe Calculado	Importe prereduc.	Criterios de subvencionabilidad y compromisos	Presentación tardía	Omisión declaración	Condicionalidad	IMPORTE (Euros) RESUELTO
OLIVAR	1.177,53	1.177,53	0,00	0,00	0,00	0,00	1.177,53
<b>TOTAL</b>	1.177,53	1.177,53					1.177,53

**RESUMEN DE PAGOS****IMPORTE ( Euros )**

	RESUELTO	FEADER	MAPA	CAPADR
OLIVAR - Pago realizado	1.177,53 €	1.000,90 €	115,52 €	61,11 €

**RECINTOS RESUELTOS**

REF.	REFERENCIA SIGPAC	CULTIVO	DESCRIPCIÓN CULTIVO	S/R G.PAGO	PEND. MEDIA (%)	SUP. DEC. ADMISIBLE (ha)	SUP. COMPROM. (ha)	SUP. AJUSTADA COMPR.(1) (ha)	SUP. CONV. SIGPAC (ha)	SUP. CERTIE (ha)	SUP. CAMPO (ha)	SUP. CAMPO DETER. CULT. DECLARADO (ha)	SUP. DEC. REDUCIDA (ha)	SUP. RESUELTA (ha)
1700000005579565	41-078-001-00199-006	101195	OLIVAR-LECHIN DE SEVILLA	S 429	19,00	4,75	4,75	4,75		4,75			4,75	4,75

(1) Superficie declarada admisible ajustada con la superficie comprometida.  
(2) Factor de penalización valorando el alcance para el tipo de compromiso.Puede verificar la integridad de una copia de este documento mediante la lectura del código QR adjunto o mediante el acceso a la dirección <https://ws050.juntadeandalucia.es/verificarFirma> indicando el código de VERIFICACIÓN

FIRMADO POR

RAQUEL MARIA ESPIN CRESPO

18/12/2024

VERIFICACIÓN

Pk2jmUCNT2ZVULXR6LZ4ED5BQV9F2A

PÁG. 8/2017



**APELLIDOS Y NOMBRE / RAZÓN SOCIAL**

AGREDANO PARRA MANUEL

NIF  
\*\*\*2533\*EXPEDIENTE  
1081254**ANUALIDAD DE PAGO**

1ª

**IMPORTES POR ANUALIDAD**

	2023	2024	2025	2026	2027
IMPORTE MÁXIMO SUBVENCIONABLE	3.242,53 €	3.242,53 €	3.242,53 €	3.242,53 €	3.242,53 €
IMPORTE MEDIO DE TRANSFERENCIA (€/ha)	247,90 €	247,90 €	247,90 €	247,90 €	247,90 €

**RESUMEN DE UNIDADES**

Cód	GRUPO DE PAGO	Sup. Dec. Admisible (ha)	Sup. Comprometida (ha)	Sup. ajustada compromiso (1) (ha)	% sobredec.	Sup. Resuelta (ha)	Importe Declarado	Importe Topado	Importe Resuelto	Importe tras sobredec.
429	OLIVAR	13,08		13,08	0,00	13,08	3.242,53	3.242,53	3.242,53	3.242,53
<b>TOTAL</b>		13,08	13,08	13,08		13,08	3.242,53	3.242,53	3.242,53	3.242,53

**APLICACIÓN DE REDUCCIONES Y PENALIZACIONES**

GRUPO DE PAGO	Importe Calculado	Importe prereduc.	Criterios de subvencionabilidad y compromisos	Presentación tardía	Omisión declaración	Condicionalidad	IMPORTE (Euros) RESUELTO
OLIVAR	3.242,53	3.242,53	0,00	0,00	0,00	0,00	3.242,53
<b>TOTAL</b>	3.242,53	3.242,53					3.242,53

**RESUMEN DE PAGOS****IMPORTE ( Euros )**

	RESUELTO	FEADER	MAPA	CAPADR
OLIVAR - Pago realizado	3.242,53 €	2.756,15 €	318,09 €	168,29 €

**RECINTOS RESUELTOS**

REF.	REFERENCIA SIGPAC	CULTIVO	DESCRIPCIÓN CULTIVO	S/R G.PAGO	PEND. MEDIA (%)	SUP. DEC. ADMISIBLE (ha)	SUP. COMPROM. (ha)	SUP. AJUSTADA COMPR.(1) (ha)	SUP. CONY. SIGPAC (ha)	SUP. CERTIE (ha)	SUP. CAMPO (ha)	SUP. CAMPO DETER. CULT. DECLARADO (ha)	SUP. DEC. REDUCIDA (ha)	SUP. RESUELTA (ha)
1700000005531705	41-078-019-00060-004	101195	OLIVAR-LECHIN DE SEVILLA	S	429	18,00	13,08	13,08	13,08	13,08			13,08	13,08

(1) Superficie declarada admisible ajustada con la superficie comprometida.  
(2) Factor de penalización valorando el alcance para el tipo de compromiso.Puede verificar la integridad de una copia de este documento mediante la lectura del código QR adjunto o mediante el acceso a la dirección <https://ws050.juntadeandalucia.es/verificarFirma> indicando el código de VERIFICACIÓN

FIRMADO POR

RAQUEL MARIA ESPIN CRESPO

18/12/2024

VERIFICACIÓN

Pk2jmUCNT2ZVULXR6LZ4ED5BQV9F2A

PÁG. 9/2017



**APELLIDOS Y NOMBRE / RAZÓN SOCIAL**

AGREDANO PARRAS LORENZO

NIF  
\*\*\*3030\*EXPEDIENTE  
1081237**ANUALIDAD DE PAGO**

1ª

**IMPORTES POR ANUALIDAD**

	2023	2024	2025	2026	2027
IMPORTE MÁXIMO SUBVENCIONABLE	1.864,21 €	1.864,21 €	1.864,21 €	1.864,21 €	1.864,21 €
IMPORTE MEDIO DE TRANSFERENCIA (€/ha)	247,90 €	247,90 €	247,90 €	247,90 €	247,90 €

**RESUMEN DE UNIDADES**

Cód	GRUPO DE PAGO	Sup. Dec. Admisible (ha)	Sup. Comprometida (ha)	Sup. ajustada compromiso (1) (ha)	% sobredec.	Sup. Resuelta (ha)	Importe Declarado	Importe Topado	Importe Resuelto	Importe tras sobredec.
429	OLIVAR	7,52		7,52	0,00	7,52	1.864,21	1.864,21	1.864,21	1.864,21
<b>TOTAL</b>		7,52	7,52	7,52		7,52	1.864,21	1.864,21	1.864,21	1.864,21

**APLICACIÓN DE REDUCCIONES Y PENALIZACIONES**

GRUPO DE PAGO	Importe Calculado	Importe prereduc.	Criterios de subvencionabilidad y compromisos	Presentación tardía	Omisión declaración	Condicionalidad	IMPORTE (Euros) RESUELTO
OLIVAR	1.864,21	1.864,21	0,00	0,00	0,00	0,00	1.864,21
<b>TOTAL</b>	1.864,21	1.864,21					1.864,21

**RESUMEN DE PAGOS****IMPORTE ( Euros )**

	RESUELTO	FEADER	MAPA	CAPADR
OLIVAR - Pago realizado	1.864,21 €	1.584,58 €	182,88 €	96,75 €

**RECINTOS RESUELTOS**

REF.	REFERENCIA SIGPAC	CULTIVO	DESCRIPCIÓN CULTIVO	S/R G.PAGO	PEND. MEDIA (%)	SUP. DEC. ADMISIBLE (ha)	SUP. COMPROM. (ha)	SUP. AJUSTADA COMPR.(1) (ha)	SUP. CONV. SIGPAC (ha)	SUP. CERTIE (ha)	SUP. CAMPO (ha)	SUP. CAMPO DETER. CULT. DECLARADO (ha)	SUP. DEC. REDUCIDA (ha)	SUP. RESUELTA (ha)
1700000005525481	41-078-019-00030-001	101195	OLIVAR-LECHIN DE SEVILLA	S 429	15,30	6,93	6,93	6,93	6,93	6,93			6,93	6,93
1700000005525483	41-078-019-00030-007	101195	OLIVAR-LECHIN DE SEVILLA	S 429	29,80	0,59	0,59	0,59		0,59			0,59	0,59

(1) Superficie declarada admisible ajustada con la superficie comprometida.  
(2) Factor de penalización valorando el alcance para el tipo de compromiso.Puede verificar la integridad de una copia de este documento mediante la lectura del código QR adjunto o mediante el acceso a la dirección <https://ws050.juntadeandalucia.es/verificarFirma> indicando el código de VERIFICACIÓN

FIRMADO POR

RAQUEL MARIA ESPIN CRESPO

18/12/2024

VERIFICACIÓN

Pk2jmUCNT2ZVULXR6LZ4ED5BQV9F2A

PÁG. 10/2017



**APELLIDOS Y NOMBRE / RAZÓN SOCIAL**

AGREDANO SILVA MANUEL ANGEL

NIF  
\*\*\*4550\*EXPEDIENTE  
1128754ANUALIDAD  
DE PAGO  
1ª**IMPORTES POR ANUALIDAD**

	2023	2024	2025	2026	2027
IMPORTE MÁXIMO SUBVENCIONABLE	505,72 €	505,72 €	505,72 €	505,72 €	505,72 €
IMPORTE MEDIO DE TRANSFERENCIA (€/ha)	247,90 €	247,90 €	247,90 €	247,90 €	247,90 €

**RESUMEN DE UNIDADES**

Cód	GRUPO DE PAGO	Sup. Dec. Admisible (ha)	Sup. Comprometida (ha)	Sup. ajustada compromiso (1) (ha)	% sobredec.	Sup. Resuelta (ha)	Importe Declarado	Importe Topado	Importe Resuelto	Importe tras sobredec.
429	OLIVAR	2,04		2,04	0,00	2,04	505,72	505,72	505,72	505,72
<b>TOTAL</b>		2,04	2,04	2,04		2,04	505,72	505,72	505,72	505,72

**APLICACIÓN DE REDUCCIONES Y PENALIZACIONES**

GRUPO DE PAGO	Importe Calculado	Importe prereduc.	Criterios de subvencionabilidad y compromisos	Presentación tardía	Omisión declaración	Condicionalidad	IMPORTE (Euros) RESUELTO
OLIVAR	505,72	505,72	0,00	0,00	0,00	0,00	505,72
<b>TOTAL</b>	505,72	505,72					505,72

**RESUMEN DE PAGOS****IMPORTE ( Euros )**

	RESUELTO	FEADER	MAPA	CAPADR
OLIVAR - Pago realizado	505,72 €	429,86 €	49,61 €	26,25 €

**RECINTOS RESUELTOS**

REF.	REFERENCIA SIGPAC	CULTIVO	DESCRIPCIÓN CULTIVO	S/R G.PAGO	PEND. MEDIA (%)	SUP. DEC. ADMISIBLE (ha)	SUP. COMPROM. (ha)	SUP. AJUSTADA COMPR.(1) (ha)	SUP. CONY. SIGPAC (ha)	SUP. CERTIE (ha)	SUP. CAMPO (ha)	SUP. CAMPO DETER. CULT. DECLARADO (ha)	SUP. DEC. REDUCIDA (ha)	SUP. RESUELTA (ha)
1700000005522838	41-074-001-00069-001	101195	OLIVAR-LECHIN DE SEVILLA	S 429	43,40	1,20	1,20	1,20		1,20			1,20	1,20
1700000005522839	41-074-001-00069-017	101195	OLIVAR-LECHIN DE SEVILLA	S 429	44,00	0,84	0,84	0,84		0,84			0,84	0,84

(1) Superficie declarada admisible ajustada con la superficie comprometida.  
(2) Factor de penalización valorando el alcance para el tipo de compromiso.Puede verificar la integridad de una copia de este documento mediante la lectura del código QR adjunto o mediante el acceso a la dirección <https://ws050.juntadeandalucia.es/verificarFirma> indicando el código de VERIFICACIÓN

FIRMADO POR

RAQUEL MARIA ESPIN CRESPO

18/12/2024

VERIFICACIÓN

Pk2jmUCNT2ZVULXR6LZ4ED5BQV9F2A

PÁG. 11/2017





<u>APELLIDOS Y NOMBRE / RAZÓN SOCIAL</u>	<u>NIF</u>	<u>EXPEDIENTE</u>	<u>ANUALIDAD DE PAGO</u>		
AGREDANOS SOCIEDAD CIVIL	****7439*	115994	1ª		
<b>IMPORTE POR ANUALIDAD</b>					
	<b>2023</b>	<b>2024</b>	<b>2025</b>	<b>2026</b>	<b>2027</b>
<b>IMPORTE MÁXIMO SUBVENCIONABLE</b>	16.077,25 €	16.077,25 €	16.077,25 €	16.077,25 €	16.077,25 €
<b>IMPORTE MEDIO DE TRANSFERENCIA (€/ha)</b>	139,80 €	139,80 €	139,80 €	139,80 €	139,80 €

**RESUMEN DE UNIDADES**

<u>Cód</u>	<u>GRUPO DE PAGO</u>	<u>Sup. Dec. Admisible (ha)</u>	<u>Sup. Comprometida (ha)</u>	<u>Sup. ajustada compromiso (1) (ha)</u>	<u>% sobredecc.</u>	<u>Sup. Resuelta (ha)</u>	<u>Importe Declarado</u>	<u>Importe Topado</u>	<u>Importe Resuelto</u>	<u>Importe tras sobredecc.</u>
428	PASTOS ASOCIADOS A GANADERÍA ECOLÓGICA	141,01		75,00	0,00	75,00	6.161,25	6.161,25	6.161,25	6.161,25
429	OLIVAR	51,30		40,00	0,00	40,00	9.916,00	9.916,00	9.916,00	9.916,00
<b>TOTAL</b>		192,31	115,00	115,00		115,00	16.077,25	16.077,25	16.077,25	16.077,25

**APLICACIÓN DE REDUCCIONES Y PENALIZACIONES**

<u>GRUPO DE PAGO</u>	<u>Importe Calculado</u>	<u>Importe prereduc.</u>	<u>Criterios de subvencionabilidad y compromisos</u>	<u>Presentación tardía</u>	<u>Omisión declaración</u>	<u>Condicionabilidad</u>	<u>IMPORTE (Euros) RESUELTO</u>
OLIVAR	9.916,00	9.916,00	0,00	0,00	0,00	0,00	9.916,00
PASTOS ASOCIADOS A GANADERÍA	6.161,25	6.161,25	0,00	0,00	0,00	0,00	6.161,25
<b>TOTAL</b>	16.077,25	16.077,25					16.077,25

**RESUMEN DE PAGOS**

	<u>IMPORTE ( Euros )</u>			
	<u>RESUELTO</u>	<u>FEADER</u>	<u>MAPA</u>	<u>CAPADR</u>
OLIVAR - Pago realizado	9.916,00 €	8.428,60 €	972,76 €	514,64 €
PASTOS ASOCIADOS A GANADERÍA ECOLÓGICA - Pago realizado	6.161,25 €	5.237,06 €	604,42 €	319,77 €
<b>TOTAL</b>	16.077,25 €	13.665,66 €	1.577,18 €	834,41 €

**RECINTOS RESUELTOS**

<u>REF.</u>	<u>REFERENCIA SIGPAC</u>	<u>CULTIVO DESCRIPCIÓN CULTIVO</u>	<u>S/R G.PAGO</u>	<u>PEND. MEDIA (%)</u>	<u>SUP. DEC. ADMISIBLE (ha)</u>	<u>SUP. COMPROM. (ha)</u>	<u>SUP. AJUSTADA COMPR.(1) (ha)</u>	<u>SUP. CONV. SIGPAC (ha)</u>	<u>SUP. CERTIF. (ha)</u>	<u>SUP. CAMPO (ha)</u>	<u>SUP. CAMPO DETER. CULT. DECLARADO (ha)</u>	<u>SUP. DEC. REDUCIDA (ha)</u>	<u>SUP. RESUELTA (ha)</u>
1700000004526473	41-078-014-00002-010	62000 PASTOS PERMANENTES DE 5 O MAS AÑOS-SIN VARIEDAD	S 428	10,90	0,17	0,17	0,17		0,22			0,17	0,17
1700000004526474	41-078-014-00002-009	62000 PASTOS PERMANENTES DE 5 O MAS AÑOS-SIN VARIEDAD	S 428	17,50	57,60	57,60	57,60		57,60			57,60	57,60
1700000004526475	41-078-011-00155-002	62000 PASTOS PERMANENTES DE 5 O MAS AÑOS-SIN VARIEDAD	S 428	11,60	43,82	43,82	43,82		43,82			43,82	43,82
1700000004526477	41-078-014-00005-003	62000 PASTOS PERMANENTES DE 5 O MAS AÑOS-SIN VARIEDAD	S 428	20,20	39,42	39,42	39,42		52,56			39,42	39,42
-781443	41-078-016-00094-003	101010 OLIVAR-PICUAL	S 429	11,40	1,07	1,07	1,07		1,07			1,07	1,07
-781441	41-078-009-00031-003	101010 OLIVAR-PICUAL	S 429	20,90	1,83	1,83	1,83		1,83			1,83	1,83
-781440	41-078-009-00031-002	101010 OLIVAR-PICUAL	S 429	11,40	0,29	0,29	0,29		2,18			0,29	0,29
1700000004526478	41-078-016-00094-002	101010 OLIVAR-PICUAL	S 429	10,20	1,76	1,76	1,76		1,76			1,76	1,76
1700000004526479	41-078-017-00029-008	101195 OLIVAR-LECHIN DE SEVILLA	S 429	16,50	33,79	33,79	33,79		33,79			33,79	33,79
1700000004526480	41-078-012-00057-001	101010 OLIVAR-PICUAL	S 429	10,80	3,62	3,62	3,62		3,62			3,62	3,62
1700000004526481	41-078-017-00060-003	101195 OLIVAR-LECHIN DE SEVILLA	S 429	8,50	0,02	0,02	0,02		0,02			0,02	0,02
1700000004526484	41-078-009-00010-002	101010 OLIVAR-PICUAL	S 429	8,10	0,23	0,23	0,23		0,23			0,23	0,23
1700000004526486	41-078-009-00031-002	101010 OLIVAR-PICUAL	S 429	11,40	0,01	0,01	0,01		0,08			0,01	0,01
1700000004526488	41-078-017-00030-002	101195 OLIVAR-LECHIN DE SEVILLA	S 429	18,70	7,32	7,32	7,32		7,32			7,32	7,32
1700000004526490	41-078-017-00357-011	101195 OLIVAR-LECHIN DE SEVILLA	S 429	18,60	0,02	0,02	0,02		0,02			0,02	0,02
1700000004526492	41-078-012-00051-002	101010 OLIVAR-PICUAL	S 429	13,10	0,17	0,17	0,17		0,17			0,17	0,17
1700000004526493	41-078-012-00061-002	101010 OLIVAR-PICUAL	S 429	9,50	1,17	1,17	1,17		1,17			1,17	1,17

(1) Superficie declarada admisible ajustada con la superficie comprometida.  
(2) Factor de penalización valorando el alcance para el tipo de compromiso.Puede verificar la integridad de una copia de este documento mediante la lectura del código QR adjunto o mediante el acceso a la dirección <https://ws050.juntadeandalucia.es/verificarFirma> indicando el código de VERIFICACIÓN

FIRMADO POR	RAQUEL MARIA ESPIN CRESPO	18/12/2024
VERIFICACIÓN	Pk2jmUCNT2ZVULXR6LZ4ED5BQV9F2A	PÁG. 12/2017





**INCIDENCIAS****INCIDENCIA DESCRIPCIÓN**

- 100402 Recinto solicitado no forma parte de ningún organismo de control autorizado para la producción ecológica en Andalucía o fecha de inscripción posterior al plazo establecido ( Anexo I. Criterios de Subvencionabilidad. Orden 28 de marzo de 2023 ).  
Ref.-781442 Recinto:41-078-009-00031-00004 Cultivo:62000 PASTOS PERMANENTES DE 5 O MAS AÑOS-SIN VARIEDAD Secano  
Ref.-1107631 Recinto:41-078-016-00094-00005 Cultivo:62000 PASTOS PERMANENTES DE 5 O MAS AÑOS-SIN VARIEDAD Secano
- 100407 Explotación solicitada no forma parte de ningún organismo de control autorizado para la producción ecológica en Andalucía o fecha de inscripción posterior al plazo establecido ( Anexo I. Criterios de Subvencionabilidad. Orden 28 de marzo de 2023 ).  
Explotación:ES410780000006 Especie:PORCINO
- 100411 Recinto no admisible por no estar asociado en SIGGAN a una explotación ganadera ( Artículo 10 de la Orden de 28 de marzo de 2023 ).  
Ref.-1107631 Recinto:41-078-016-00094-00005 Cultivo:62000 PASTOS PERMANENTES DE 5 O MAS AÑOS-SIN VARIEDAD Secano
- 100424 Solicita recinto que no está comprometido para la operación.  
Ref.-781442 Recinto:41-078-009-00031-00004 Cultivo:62000 PASTOS PERMANENTES DE 5 O MAS AÑOS-SIN VARIEDAD Secano  
Ref.-1107631 Recinto:41-078-016-00094-00005 Cultivo:62000 PASTOS PERMANENTES DE 5 O MAS AÑOS-SIN VARIEDAD Secano  
Ref.1700000004526476 Recinto:41-078-017-00030-00003 Cultivo:62000 PASTOS PERMANENTES DE 5 O MAS AÑOS-SIN VARIEDAD Secano

**Datos considerados para el Cálculo de la Carga Ganadera mínima y máxima del expediente**

<b>Explotación</b>	<b>Especie</b>	<b>Inscrito en Sipea y Admisible</b>	<b>Ugm Calculada para CG Mínima</b>	<b>Ugm Calculada para CG Máxima</b>
ES410780000006	OVINA	SI	45,05	45,05
ES410780000006	PORCINO	NO	0,00	67,91
			45,05	112,96

Superficie determinada para Cálculo Carga Ganadera Mínima: 141,71 ha

Superficie determinada para Cálculo Carga Ganadera Máxima: 143,77 ha

Carga Ganadera Mínima Expediente: 0,32 ugm/ha

Carga Ganadera Máxima Expediente: 0,79 ugm/ha

**Recintos Determinados para el Cálculo de Garga Ganadera Mínima**

<b>REF.</b>	<b>REFERENCIA SIGPAC</b>	<b>CULTIVO DESCRIPCIÓN CULTIVO</b>	<b>S/R</b>	<b>SUP. RESUELTA (ha)</b>
1700000004526473	41-078-014-00002-00010	62000 PASTOS PERMANENTES DE 5 O MAS AÑOS-SIN VARIEDAD	S	0,17
1700000004526474	41-078-014-00002-00009	62000 PASTOS PERMANENTES DE 5 O MAS AÑOS-SIN VARIEDAD	S	57,60
1700000004526475	41-078-011-00155-00002	62000 PASTOS PERMANENTES DE 5 O MAS AÑOS-SIN VARIEDAD	S	43,82
1700000004526476	41-078-017-00030-00003	62000 PASTOS PERMANENTES DE 5 O MAS AÑOS-SIN VARIEDAD	S	0,70
1700000004526477	41-078-014-00005-00003	62000 PASTOS PERMANENTES DE 5 O MAS AÑOS-SIN VARIEDAD	S	39,42

**Recintos Determinados para el Cálculo de Garga Ganadera Máxima**

<b>REF.</b>	<b>REFERENCIA SIGPAC</b>	<b>CULTIVO DESCRIPCIÓN CULTIVO</b>	<b>S/R</b>	<b>SUP. RESUELTA (ha)</b>
-1107631	41-078-016-00094-00005	62000 PASTOS PERMANENTES DE 5 O MAS AÑOS-SIN VARIEDAD	S	0,01
-781442	41-078-009-00031-00004	62000 PASTOS PERMANENTES DE 5 O MAS AÑOS-SIN VARIEDAD	S	1,23
1700000004526470	41-078-014-00002-00013	20000 BARBECHO TRADICIONAL-SIN VARIEDAD	S	0,58
1700000004526471	41-078-014-00002-00012	20000 BARBECHO TRADICIONAL-SIN VARIEDAD	S	0,15
1700000004526472	41-078-014-00002-00011	20000 BARBECHO TRADICIONAL-SIN VARIEDAD	S	0,09
1700000004526473	41-078-014-00002-00010	62000 PASTOS PERMANENTES DE 5 O MAS AÑOS-SIN VARIEDAD	S	0,17
1700000004526474	41-078-014-00002-00009	62000 PASTOS PERMANENTES DE 5 O MAS AÑOS-SIN VARIEDAD	S	57,60
1700000004526475	41-078-011-00155-00002	62000 PASTOS PERMANENTES DE 5 O MAS AÑOS-SIN VARIEDAD	S	43,82
1700000004526476	41-078-017-00030-00003	62000 PASTOS PERMANENTES DE 5 O MAS AÑOS-SIN VARIEDAD	S	0,70
1700000004526477	41-078-014-00005-00003	62000 PASTOS PERMANENTES DE 5 O MAS AÑOS-SIN VARIEDAD	S	39,42

(1) Superficie declarada admisible ajustada con la superficie comprometida.  
(2) Factor de penalización valorando el alcance para el tipo de compromiso.Puede verificar la integridad de una copia de este documento mediante la lectura del código QR adjunto o mediante el acceso a la dirección <https://ws050.juntadeandalucia.es/verificarFirma> indicando el código de VERIFICACIÓN

FIRMADO POR

RAQUEL MARIA ESPIN CRESPO

18/12/2024

VERIFICACIÓN

Pk2jmUCNT2ZVULXR6LZ4ED5BQV9F2A

PÁG. 13/2017





**Datos considerados para el Cálculo de la Carga Ganadera mínima y máxima del expediente**

**Recintos Determinados para el Cálculo de Garga Ganadera Máxima**

<u>REF.</u>	<u>REFERENCIA SIGPAC</u>	<u>CULTIVO</u>	<u>DESCRIPCIÓN CULTIVO</u> VARIEDAD	<u>SUP.</u> <u>RESUELTA (ha)</u> <u>S/R</u>
-------------	--------------------------	----------------	--	---

**Incidencias de carga ganadera**

**INCIDENCIA DESCRIPCIÓN**

100407	Explotación solicitada no forma parte de ningún organismo de control autorizado para la producción ecológica en Andalucía o fecha de inscripción posterior al plazo establecido ( Anexo I. Criterios de Subvencionabilidad. Orden 28 de marzo de 2023 ). Explotación:ES41078000006 Especie:PORCINO
--------	---

(1) Superficie declarada admisible ajustada con la superficie comprometida.  
(2) Factor de penalización valorando el alcance para el tipo de compromiso.

Puede verificar la integridad de una copia de este documento mediante la lectura del código QR adjunto o mediante el acceso a la dirección <https://ws050.juntadeandalucia.es/verificarFirma> indicando el código de VERIFICACIÓN

FIRMADO POR	RAQUEL MARIA ESPIN CRESPO	18/12/2024
VERIFICACIÓN	Pk2jmUCNT2ZVULXR6LZ4ED5BQV9F2A	PÁG. 14/2017





<u>APELLIDOS Y NOMBRE / RAZÓN SOCIAL</u>	<u>NIF</u>	<u>EXPEDIENTE</u>	<u>ANUALIDAD DE PAGO</u>
AGRICOLA ALFONSO MARTINEZ RAMIREZ,S.C.	***5319*	1100571	1ª

**IMPORTES POR ANUALIDAD**

	<u>2023</u>	<u>2024</u>	<u>2025</u>	<u>2026</u>	<u>2027</u>
<b>IMPORTE MÁXIMO SUBVENCIONABLE</b>	8.716,16 €	8.716,16 €	8.716,16 €	8.716,16 €	8.716,16 €
<b>IMPORTE MEDIO DE TRANSFERENCIA (€/ha)</b>	247,90 €	247,90 €	247,90 €	247,90 €	247,90 €

**RESUMEN DE UNIDADES**

<u>Cód</u>	<u>GRUPO DE PAGO</u>	<u>Sup. Dec. Admisible (ha)</u>	<u>Sup. Comprometida (ha)</u>	<u>Sup. ajustada compromiso (1) (ha)</u>	<u>% sobredec.</u>	<u>Sup. Resuelta (ha)</u>	<u>Importe Declarado</u>	<u>Importe Topado</u>	<u>Importe Resuelto</u>	<u>Importe tras sobredec.</u>
429	OLIVAR	35,16		35,16	0,00	35,16	8.716,16	8.716,16	8.716,16	8.716,16
<b>TOTAL</b>		35,16	35,16	35,16		35,16	8.716,16	8.716,16	8.716,16	8.716,16

**APLICACIÓN DE REDUCCIONES Y PENALIZACIONES**

<u>GRUPO DE PAGO</u>	<u>Importe Calculado</u>	<u>Importe prereduc.</u>	<u>Crterios de subvencionabilidad y compromisos</u>	<u>Presentación tardía</u>	<u>Omisión declaración</u>	<u>Condicionalidad</u>	<u>IMPORTE (Euros) RESUELTO</u>
OLIVAR	8.716,16	8.716,16	0,00	0,00	0,00	0,00	8.716,16
<b>TOTAL</b>	8.716,16	8.716,16					8.716,16

**RESUMEN DE PAGOS**

	<u>IMPORTE ( Euros )</u>			
	<u>RESUELTO</u>	<u>FEADER</u>	<u>MAPA</u>	<u>CAPADR</u>
OLIVAR - Pago realizado	8.716,16 €	7.408,74 €	855,06 €	452,36 €

**RECINTOS RESUELTOS**

<u>REF.</u>	<u>REFERENCIA SIGPAC</u>	<u>CULTIVO</u>	<u>DESCRIPCIÓN CULTIVO</u>	<u>S/R G.PAGO</u>	<u>PEND. MEDIA (%)</u>	<u>SUP. DEC. ADMISIBLE (ha)</u>	<u>SUP. COMPROM. (ha)</u>	<u>SUP. AJUSTADA COMPR.(1) (ha)</u>	<u>SUP. CONY. SIGPAC (ha)</u>	<u>SUP. CERTIE (ha)</u>	<u>SUP. CAMPO (ha)</u>	<u>SUP. CAMPO DETER. CULT. DECLARADO (ha)</u>	<u>SUP. DEC. REDUCIDA (ha)</u>	<u>SUP. RESUELTA (ha)</u>
-1265792	41-055-002-00312-004	101195	OLIVAR-LECHIN DE SEVILLA	S 429	14,60	3,30	3,30	3,30	3,30	3,30			3,30	3,30
1700000005090637	41-055-002-00002-004	101195	OLIVAR-LECHIN DE SEVILLA	S 429	20,10	3,37	3,37	3,37	3,37	3,37			3,37	3,37
1700000005090638	41-055-002-00002-005	101195	OLIVAR-LECHIN DE SEVILLA	S 429	20,60	15,48	15,48	15,48	15,48	15,48			15,48	15,48
1700000005090639	41-055-002-00002-010	101195	OLIVAR-LECHIN DE SEVILLA	S 429	19,80	0,69	0,69	0,69	0,69	0,69			0,69	0,69
1700000005090640	41-055-002-00002-009	101195	OLIVAR-LECHIN DE SEVILLA	S 429	21,50	2,51	2,51	2,51	2,51	2,51			2,51	2,51
1700000005090641	41-055-002-00011-004	101195	OLIVAR-LECHIN DE SEVILLA	S 429	27,00	9,81	9,81	9,81	9,81	9,81			9,81	9,81

(1) Superficie declarada admisible ajustada con la superficie comprometida.

(2) Factor de penalización valorando el alcance para el tipo de compromiso.

Puede verificar la integridad de una copia de este documento mediante la lectura del código QR adjunto o mediante el acceso a la dirección <https://ws050.juntadeandalucia.es/verificarFirma> indicando el código de VERIFICACIÓN

FIRMADO POR

RAQUEL MARIA ESPIN CRESPO

18/12/2024

VERIFICACIÓN

Pk2jmUCNT2ZVULXR6LZ4ED5BQV9F2A

PÁG. 15/2017



**APELLIDOS Y NOMBRE / RAZÓN SOCIAL**

AGRICOLA BONO Y CRISOLS, S.L.

**NIF**

\*\*\*9701\*

**EXPEDIENTE**

1073670

**ANUALIDAD DE PAGO**

1ª

**IMPORTE POR ANUALIDAD**

	2023	2024	2025	2026	2027
<b>IMPORTE MÁXIMO SUBVENCIONABLE</b>	12.066,23 €	12.066,23 €	12.066,23 €	12.066,23 €	12.066,23 €
<b>IMPORTE MEDIO DE TRANSFERENCIA (€/ha)</b>	122,10 €	122,10 €	122,10 €	122,10 €	122,10 €

**RESUMEN DE UNIDADES**

Cód	GRUPO DE PAGO	Sup. Dec. Admisible (ha)	Sup. Comprometida (ha)	Sup. ajustada compromiso (1) (ha)	% sobredecc.	Sup. Resuelta (ha)	Importe Declarado	Importe Topado	Importe Resuelto	Importe tras sobredecc.
428	PASTOS ASOCIADOS A GANADERÍA ECOLÓGICA	151,37		75,00	0,00	75,00	6.161,25	6.161,25	6.161,25	6.161,25
429	OLIVAR	23,82		23,82	0,00	23,82	5.904,98	5.904,98	5.904,98	5.904,98
<b>TOTAL</b>		175,19	98,82	98,82		98,82	12.066,23	12.066,23	12.066,23	12.066,23

**APLICACIÓN DE REDUCCIONES Y PENALIZACIONES**

GRUPO DE PAGO	Importe Calculado	Importe prereduc.	Criterios de subvencionabilidad y compromisos	Presentación tardía	Omisión declaración	Condicionalidad	IMPORTE (Euros) RESUELTO
OLIVAR	5.904,98	5.904,98	0,00	0,00	0,00	0,00	5.904,98
PASTOS ASOCIADOS A GANADERÍA	6.161,25	6.161,25	0,00	0,00	0,00	0,00	6.161,25
<b>TOTAL</b>	12.066,23	12.066,23					12.066,23

**RESUMEN DE PAGOS**

	RESUELTO	FEADER	MAPA	CAPADR
OLIVAR - Pago realizado	5.904,98 €	5.019,23 €	579,28 €	306,47 €
PASTOS ASOCIADOS A GANADERÍA ECOLÓGICA - Pago realizado	6.161,25 €	5.237,06 €	604,42 €	319,77 €
<b>TOTAL</b>	12.066,23 €	10.256,29 €	1.183,70 €	626,24 €

**RECINTOS RESUELTOS**

REF.	REFERENCIA SIGPAC	CULTIVO DESCRIPCIÓN CULTIVO	S/R G.PAGO	PEND. MEDIA (%)	SUP. DEC. ADMISIBLE (ha)	SUP. COMPROM. (ha)	SUP. AJUSTADA COMPROM. (1) (ha)	SUP. CONV. SIGPAC (ha)	SUP. CERTIF. (ha)	SUP. CAMPO (ha)	SUP. CAMPO DETER. CULT. DECLARADO (ha)	SUP. DEC. REDUCIDA (ha)	SUP. RESUELTA (ha)
-432091	41-043-002-00060-004	62000 PASTOS PERMANENTES DE 5 O MAS AÑOS-SIN VARIEDAD	S 428	8,00	67,27	67,27	67,27		79,34			67,27	67,27
-432086	41-043-002-00057-001	62000 PASTOS PERMANENTES DE 5 O MAS AÑOS-SIN VARIEDAD	S 428	10,50	3,21	3,21	3,21		3,21			3,21	3,21
-52681	41-043-002-00057-007	62000 PASTOS PERMANENTES DE 5 O MAS AÑOS-SIN VARIEDAD	S 428	9,50	45,28	45,28	45,28		53,27			45,28	45,28
-52676	41-043-002-00056-005	62000 PASTOS PERMANENTES DE 5 O MAS AÑOS-SIN VARIEDAD	S 428	8,50	15,59	15,59	15,59		18,34			15,59	15,59
1700000007107033	41-043-002-00056-001	62000 PASTOS PERMANENTES DE 5 O MAS AÑOS-SIN VARIEDAD	S 428	4,10	1,98	1,98	1,98		1,98			1,98	1,98
1700000007107036	41-043-002-00058-001	62000 PASTOS PERMANENTES DE 5 O MAS AÑOS-SIN VARIEDAD	S 428	7,50	3,61	3,61	3,61		4,25			3,61	3,61
1700000007107037	41-043-002-00059-001	62000 PASTOS PERMANENTES DE 5 O MAS AÑOS-SIN VARIEDAD	S 428	9,40	12,23	12,23	12,23		12,23			12,23	12,23
1700000007107038	41-043-002-00056-003	62000 PASTOS PERMANENTES DE 5 O MAS AÑOS-SIN VARIEDAD	S 428	4,60	0,42	0,42	0,42		0,42			0,42	0,42
1700000007107039	41-043-002-00056-009	62000 PASTOS PERMANENTES DE 5 O MAS AÑOS-SIN VARIEDAD	S 428	10,30	0,17	0,17	0,17		0,26			0,17	0,17
1700000007107041	41-043-002-00056-008	62000 PASTOS PERMANENTES DE 5 O MAS AÑOS-SIN VARIEDAD	S 428	5,60	0,11	0,11	0,11		0,11			0,11	0,11
1700000007107043	41-043-002-00057-002	62000 PASTOS PERMANENTES DE 5 O MAS AÑOS-SIN VARIEDAD	S 428	4,00	1,50	1,50	1,50		1,50			1,50	1,50
-885075	41-043-002-00056-012	101218 OLIVAR-MANZANILLA DE SEVILLA	S 429	12,60	0,33	0,33	0,33		0,33			0,33	0,33
1700000007107047	41-043-002-00056-007	101218 OLIVAR-MANZANILLA DE SEVILLA	S 429	7,80	14,94	14,94	14,94		14,94			14,94	14,94
1700000007107048	41-043-002-00056-011	101218 OLIVAR-MANZANILLA DE SEVILLA	S 429	9,30	8,55	8,55	8,55		8,55			8,55	8,55

(1) Superficie declarada admisible ajustada con la superficie comprometida.  
(2) Factor de penalización valorando el alcance para el tipo de compromiso.Puede verificar la integridad de una copia de este documento mediante la lectura del código QR adjunto o mediante el acceso a la dirección <https://ws050.juntadeandalucia.es/verificarFirma> indicando el código de VERIFICACIÓN

FIRMADO POR

RAQUEL MARIA ESPIN CRESPO

18/12/2024

VERIFICACIÓN

Pk2jmUCNT2ZVULXR6LZ4ED5BQV9F2A

PÁG. 16/2017



**INCIDENCIAS****INCIDENCIA DESCRIPCIÓN**

75022	No autoriza a que, en caso de la devolución por la entidad financiera (retrocesión bancaria) del pago en la cuenta corriente consignada en la solicitud y que está debidamente registrada en el sistema contable GIRO de la Junta de Andalucía, se proceda al pago en cualquier otra cuenta corriente de la titularidad del solicitante vigente en dicho sistema contable.
100402	Recinto solicitado no forma parte de ningún organismo de control autorizado para la producción ecológica en Andalucía o fecha de inscripción posterior al plazo establecido ( Anexo I. Criterios de Subvencionabilidad. Orden 28 de marzo de 2023 ). Ref:1700000007107045 Recinto:41-043-002-00056-00002 Cultivo:101218 OLIVAR-MANZANILLA DE SEVILLA Secano
100406	Grupo de cultivo declarado en el recinto no coincide con el grupo de cultivo existente en el organismo de control autorizado para la producción ecológica en Andalucía ( Anexo I. Criterios de Subvencionabilidad. Orden 28 de marzo de 2023 ). Ref:1700000007107045 Recinto:41-043-002-00056-00002 Cultivo:101218 OLIVAR-MANZANILLA DE SEVILLA Secano Grupo de SIPEA:PASTOS ASOCIADOS
100407	Explotación solicitada no forma parte de ningún organismo de control autorizado para la producción ecológica en Andalucía o fecha de inscripción posterior al plazo establecido ( Anexo I. Criterios de Subvencionabilidad. Orden 28 de marzo de 2023 ). Explotación:ES410430000002 Especie:PORCINO
100424	Solicita recinto que no está comprometido para la operación. Ref:1700000007107045 Recinto:41-043-002-00056-00002 Cultivo:101218 OLIVAR-MANZANILLA DE SEVILLA Secano

**Datos considerados para el Cálculo de la Carga Ganadera mínima y máxima del expediente**

Explotación	Especie	Inscrito en Sipea y Admisible	Ugm Calculada para CG Mínima	Ugm Calculada para CG Máxima
ES410430000002	BOVINA	SI	44,81	44,81
ES410430000002	PORCINO	NO	0,00	160,97
			44,81	205,78

<b>Superficie determinada para Cálculo Carga Ganadera Mínima:</b>	151,37 ha
<b>Superficie determinada para Cálculo Carga Ganadera Máxima:</b>	151,37 ha
<b>Carga Ganadera Mínima Expediente:</b>	0,30 ugm/ha
<b>Carga Ganadera Máxima Expediente:</b>	1,36 ugm/ha

**Recintos Determinados para el Cálculo de Garga Ganadera Mínima**

REF.	REFERENCIA SIGPAC	CULTIVO	DESCRIPCIÓN CULTIVO	S/R	SUP. RESUELTA (ha)
-432091	41-043-002-00060-00004	62000	PASTOS PERMANENTES DE 5 O MAS AÑOS-SIN VARIEDAD	S	67,27
-432086	41-043-002-00057-00001	62000	PASTOS PERMANENTES DE 5 O MAS AÑOS-SIN VARIEDAD	S	3,21
-52681	41-043-002-00057-00007	62000	PASTOS PERMANENTES DE 5 O MAS AÑOS-SIN VARIEDAD	S	45,28
-52676	41-043-002-00056-00005	62000	PASTOS PERMANENTES DE 5 O MAS AÑOS-SIN VARIEDAD	S	15,59
1700000007107033	41-043-002-00056-00001	62000	PASTOS PERMANENTES DE 5 O MAS AÑOS-SIN VARIEDAD	S	1,98
1700000007107036	41-043-002-00058-00001	62000	PASTOS PERMANENTES DE 5 O MAS AÑOS-SIN VARIEDAD	S	3,61
1700000007107037	41-043-002-00059-00001	62000	PASTOS PERMANENTES DE 5 O MAS AÑOS-SIN VARIEDAD	S	12,23
1700000007107038	41-043-002-00056-00003	62000	PASTOS PERMANENTES DE 5 O MAS AÑOS-SIN VARIEDAD	S	0,42
1700000007107039	41-043-002-00056-00009	62000	PASTOS PERMANENTES DE 5 O MAS AÑOS-SIN VARIEDAD	S	0,17
1700000007107041	41-043-002-00056-00008	62000	PASTOS PERMANENTES DE 5 O MAS AÑOS-SIN VARIEDAD	S	0,11
1700000007107043	41-043-002-00057-00002	62000	PASTOS PERMANENTES DE 5 O MAS AÑOS-SIN VARIEDAD	S	1,50

**Recintos Determinados para el Cálculo de Garga Ganadera Máxima**

REF.	REFERENCIA SIGPAC	CULTIVO	DESCRIPCIÓN CULTIVO	S/R	SUP. RESUELTA (ha)
-432091	41-043-002-00060-00004	62000	PASTOS PERMANENTES DE 5 O MAS AÑOS-SIN VARIEDAD	S	67,27
-432086	41-043-002-00057-00001	62000	PASTOS PERMANENTES DE 5 O MAS AÑOS-SIN VARIEDAD	S	3,21
-52681	41-043-002-00057-00007	62000	PASTOS PERMANENTES DE 5 O MAS AÑOS-SIN VARIEDAD	S	45,28
-52676	41-043-002-00056-00005	62000	PASTOS PERMANENTES DE 5 O MAS AÑOS-SIN VARIEDAD	S	15,59

(1) Superficie declarada admisible ajustada con la superficie comprometida.  
(2) Factor de penalización valorando el alcance para el tipo de compromiso.Puede verificar la integridad de una copia de este documento mediante la lectura del código QR adjunto o mediante el acceso a la dirección <https://ws050.juntadeandalucia.es/verificarFirma> indicando el código de VERIFICACIÓN

FIRMADO POR

RAQUEL MARIA ESPIN CRESPO

18/12/2024

VERIFICACIÓN

Pk2jmUCNT2ZVULXR6LZ4ED5BQV9F2A

PÁG. 17/2017



**Datos considerados para el Cálculo de la Carga Ganadera mínima y máxima del expediente****Recintos Determinados para el Cálculo de Garga Ganadera Máxima**

REF.	REFERENCIA SIGPAC	CULTIVO	DESCRIPCIÓN CULTIVO	SUP.	
				S/R	RESUELTA (ha)
1700000007107033	41-043-002-00056-00001	62000	PASTOS PERMANENTES DE 5 O MAS AÑOS-SIN VARIEDAD	S	1,98
1700000007107036	41-043-002-00058-00001	62000	PASTOS PERMANENTES DE 5 O MAS AÑOS-SIN VARIEDAD	S	3,61
1700000007107037	41-043-002-00059-00001	62000	PASTOS PERMANENTES DE 5 O MAS AÑOS-SIN VARIEDAD	S	12,23
1700000007107038	41-043-002-00056-00003	62000	PASTOS PERMANENTES DE 5 O MAS AÑOS-SIN VARIEDAD	S	0,42
1700000007107039	41-043-002-00056-00009	62000	PASTOS PERMANENTES DE 5 O MAS AÑOS-SIN VARIEDAD	S	0,17
1700000007107041	41-043-002-00056-00008	62000	PASTOS PERMANENTES DE 5 O MAS AÑOS-SIN VARIEDAD	S	0,11
1700000007107043	41-043-002-00057-00002	62000	PASTOS PERMANENTES DE 5 O MAS AÑOS-SIN VARIEDAD	S	1,50

**Incidencias de carga ganadera****INCIDENCIA DESCRIPCIÓN**

100407	Explotación solicitada no forma parte de ningún organismo de control autorizado para la producción ecológica en Andalucía o fecha de inscripción posterior al plazo establecido ( Anexo I. Criterios de Subvencionabilidad. Orden 28 de marzo de 2023 ). Explotación:ES410430000002 Especie:PORCINO
--------	--

(1) Superficie declarada admisible ajustada con la superficie comprometida.  
(2) Factor de penalización valorando el alcance para el tipo de compromiso.

Puede verificar la integridad de una copia de este documento mediante la lectura del código QR adjunto o mediante el acceso a la dirección <https://ws050.juntadeandalucia.es/verificarFirma> indicando el código de VERIFICACIÓN

FIRMADO POR	RAQUEL MARIA ESPIN CRESPO	18/12/2024
VERIFICACIÓN	Pk2jmUCNT2ZVULXR6LZ4ED5BQV9F2A	PÁG. 18/2017



**APELLIDOS Y NOMBRE / RAZÓN SOCIAL**

AGRICOLA CANTON ALANIS S.L.

**NIF**

\*\*\*8427\*

**EXPEDIENTE**

1235592

**ANUALIDAD DE PAGO**

1ª

**IMPORTES POR ANUALIDAD**

	2023	2024	2025	2026	2027
<b>IMPORTE MÁXIMO SUBVENCIONABLE</b>	6.237,93 €	6.237,93 €	6.237,93 €	6.237,93 €	6.237,93 €
<b>IMPORTE MEDIO DE TRANSFERENCIA (€/ha)</b>	349,66 €	349,66 €	349,66 €	349,66 €	349,66 €

**RESUMEN DE UNIDADES**

Cód	GRUPO DE PAGO	Sup. Dec. Admisible (ha)	Sup. Comprometida (ha)	Sup. ajustada compromiso (1) (ha)	% sobredec.	Sup. Resuelta (ha)	Importe Declarado	Importe Topado	Importe Resuelto	Importe tras sobredec.
433	FRUTALES REGADÍO	17,84		17,84	0,00	17,84	6.237,93	6.237,93	6.237,93	6.237,93
<b>TOTAL</b>		17,84	17,84	17,84		17,84	6.237,93	6.237,93	6.237,93	6.237,93

**APLICACIÓN DE REDUCCIONES Y PENALIZACIONES**

GRUPO DE PAGO	Importe Calculado	Importe prereduc.	Criterios de subvencionabilidad y compromisos	Presentación tardía	Omisión declaración	Condicionalidad	IMPORTE (Euros) RESUELTO
FRUTALES REGADÍO	6.237,93	6.237,93	0,00	0,00	0,00	0,00	6.237,93
<b>TOTAL</b>	6.237,93	6.237,93					6.237,93

**RESUMEN DE PAGOS****IMPORTE ( Euros )**

	RESUELTO	FEADER	MAPA	CAPADR
FRUTALES REGADÍO - Pago realizado	6.237,93 €	5.302,24 €	611,94 €	323,75 €

**RECINTOS RESUELTOS**

REF.	REFERENCIA SIGPAC	CULTIVO DESCRIPCIÓN CULTIVO	S/R G.PAGO	PEND. MEDIA (%)	SUP. DEC. ADMISIBLE (ha)	SUP. COMPROM. (ha)	SUP. AJUSTADA COMPR.(1) (ha)	SUP. CONY. SIGPAC (ha)	SUP. CERTIE (ha)	SUP. CAMPO (ha)	SUP. CAMPO DETER. CULT. DECLARADO (ha)	SUP. DEC. REDUCIDA (ha)	SUP. RESUELTA (ha)
-516652	41-081-001-00008-008	206009 NARANJO-SANGUINELLI	R 433	1,90	0,64	0,64	0,64	0,64	0,64			0,64	0,64
-516651	41-081-001-00008-007	206009 NARANJO-SANGUINELLI	R 433	1,00	1,93	1,93	1,93	1,93	1,93			1,93	1,93
-190836	41-081-001-00008-003	206009 NARANJO-SANGUINELLI	R 433	0,60	5,50	5,50	5,50	5,50	5,60			5,50	5,50
5181832	41-081-001-00008-018	206009 NARANJO-SANGUINELLI	R 433	0,70	0,10	0,10	0,10	0,10	0,10			0,10	0,10
1700000007065216	41-081-001-00008-006	213006 CAQUI o PALOSANTO-ROJO BRILLANTE	R 433	1,20	9,67	9,67	9,67	9,67	9,67			9,67	9,67

**INCIDENCIAS****INCIDENCIA DESCRIPCIÓN**

- 75022 No autoriza a que, en caso de la devolución por la entidad financiera (retrocesión bancaria) del pago en la cuenta corriente consignada en la solicitud y que está debidamente registrada en el sistema contable GIRO de la Junta de Andalucía, se proceda al pago en cualquier otra cuenta corriente de la titularidad del solicitante vigente en dicho sistema contable.
- 100400 Recinto con cultivo, variedad, régimen de explotación o uso Sigpac no compatible con la operación solicitada ( Anexo IV.I Cultivos y variedades elegibles para las Intervenciones. Orden de 28 de marzo de 2023 ).  
Ref:-190832 Recinto:41-081-001-00009-00001 Cultivo:206009 NARANJO-SANGUINELLI Secano Uso:CI  
Ref:-1086513 Recinto:41-081-001-00009-00006 Cultivo:206009 NARANJO-SANGUINELLI Secano Uso:CI
- 100424 Solicita recinto que no está comprometido para la operación.  
Ref:-190832 Recinto:41-081-001-00009-00001 Cultivo:206009 NARANJO-SANGUINELLI Secano  
Ref:-1086513 Recinto:41-081-001-00009-00006 Cultivo:206009 NARANJO-SANGUINELLI Secano

(1) Superficie declarada admisible ajustada con la superficie comprometida.  
(2) Factor de penalización valorando el alcance para el tipo de compromiso.

Puede verificar la integridad de una copia de este documento mediante la lectura del código QR adjunto o mediante el acceso a la dirección <https://ws050.juntadeandalucia.es/verificarFirma> indicando el código de VERIFICACIÓN

FIRMADO POR

RAQUEL MARIA ESPIN CRESPO

18/12/2024

VERIFICACIÓN

Pk2jmUCNT2ZVULXR6LZ4ED5BQV9F2A

PÁG. 19/2017



**APELLIDOS Y NOMBRE / RAZÓN SOCIAL**

AGRICOLA CORIPEÑA, S.L

**NIF**  
\*\*\*4164\***EXPEDIENTE**  
1256059**ANUALIDAD DE PAGO**  
1ª**IMPORTES POR ANUALIDAD**

	2023	2024	2025	2026	2027
<b>IMPORTE MÁXIMO SUBVENCIONABLE</b>	451,18 €	451,18 €	451,18 €	451,18 €	451,18 €
<b>IMPORTE MEDIO DE TRANSFERENCIA (€/ha)</b>	247,90 €	247,90 €	247,90 €	247,90 €	247,90 €

**RESUMEN DE UNIDADES**

Cód	GRUPO DE PAGO	Sup. Dec. Admisible (ha)	Sup. Comprometida (ha)	Sup. ajustada compromiso (1) (ha)	% sobredec.	Sup. Resuelta (ha)	Importe Declarado	Importe Topado	Importe Resuelto	Importe tras sobredec.
429	OLIVAR	1,82		1,82	0,00	1,82	451,18	451,18	451,18	451,18
<b>TOTAL</b>		1,82	1,82	1,82		1,82	451,18	451,18	451,18	451,18

**APLICACIÓN DE REDUCCIONES Y PENALIZACIONES**

GRUPO DE PAGO	Importe Calculado	Importe prereduc.	Criterios de subvencionabilidad y compromisos	Presentación tardía	Omisión declaración	Condicionalidad	IMPORTE (Euros) RESUELTO
OLIVAR	451,18	451,18	0,00	0,00	0,00	0,00	451,18
<b>TOTAL</b>	451,18	451,18					451,18

**RESUMEN DE PAGOS****IMPORTE ( Euros )**

	RESUELTO	FEADER	MAPA	CAPADR
OLIVAR - Pago realizado	451,18 €	383,50 €	44,26 €	23,42 €

**RECINTOS RESUELTOS**

REF.	REFERENCIA SIGPAC	CULTIVO	DESCRIPCIÓN CULTIVO	S/R	G.PAGO	PEND. MEDIA (%)	SUP. DEC. ADMISIBLE (ha)	SUP. COMPROM. (ha)	SUP. AJUSTADA COMPR.(1) (ha)	SUP. CONY. SIGPAC (ha)	SUP. CERTIE (ha)	SUP. CAMPO (ha)	SUP. CAMPO DETER. CULT. DECLARADO (ha)	SUP. DEC. REDUCIDA (ha)	SUP. RESUELTA (ha)
-815861	41-064-030-00037-002	101218	OLIVAR-MANZANILLA DE SEVILLA	S	429	23,30	1,82	1,82	1,82		1,82			1,82	1,82

(1) Superficie declarada admisible ajustada con la superficie comprometida.  
(2) Factor de penalización valorando el alcance para el tipo de compromiso.Puede verificar la integridad de una copia de este documento mediante la lectura del código QR adjunto o mediante el acceso a la dirección <https://ws050.juntadeandalucia.es/verificarFirma> indicando el código de VERIFICACIÓN

FIRMADO POR

RAQUEL MARIA ESPIN CRESPO

18/12/2024

VERIFICACIÓN

Pk2jmUCNT2ZVULXR6LZ4ED5BQV9F2A

PÁG. 20/2017





**APELLIDOS Y NOMBRE / RAZÓN SOCIAL**

AGRICOLA FIRO S.L.U.

**NIF**

\*\*\*\*1884\*

**EXPEDIENTE**

1210309

**ANUALIDAD DE PAGO**

1ª

**IMPORTES POR ANUALIDAD**

	2023	2024	2025	2026	2027
<b>IMPORTE MÁXIMO SUBVENCIONABLE</b>	6.161,25 €	6.161,25 €	6.161,25 €	6.161,25 €	6.161,25 €
<b>IMPORTE MEDIO DE TRANSFERENCIA (€/ha)</b>	82,15 €	82,15 €	82,15 €	82,15 €	82,15 €

**RESUMEN DE UNIDADES**

Cód	GRUPO DE PAGO	Sup. Dec. Admisible (ha)	Sup. Comprometida (ha)	Sup. ajustada compromiso (1) (ha)	% sobredec.	Sup. Resuelta (ha)	Importe Declarado	Importe Topado	Importe Resuelto	Importe tras sobredec.
428	PASTOS ASOCIADOS A GANADERÍA ECOLÓGICA	288,20		75,00	0,00	75,00	6.161,25	6.161,25	6.161,25	6.161,25
	<b>TOTAL</b>	288,20	75,00	75,00		75,00	6.161,25	6.161,25	6.161,25	6.161,25

**APLICACIÓN DE REDUCCIONES Y PENALIZACIONES**

GRUPO DE PAGO	Importe Calculado	Importe prereduc.	Criterios de subvencionabilidad y compromisos	Presentación tardía	Omisión declaración	Condicionality	IMPORTE (Euros) RESUELTO
PASTOS ASOCIADOS A GANADERÍA	6.161,25	6.161,25	0,00	0,00	0,00	0,00	6.161,25
<b>TOTAL</b>	6.161,25	6.161,25					6.161,25

**RESUMEN DE PAGOS**

	RESUELTO	FEADER	MAPA	CAPADR
PASTOS ASOCIADOS A GANADERÍA ECOLÓGICA - Pago realizado	6.161,25 €	5.237,06 €	604,42 €	319,77 €

(1) Superficie declarada admisible ajustada con la superficie comprometida.  
 (2) Factor de penalización valorando el alcance para el tipo de compromiso.

Puede verificar la integridad de una copia de este documento mediante la lectura del código QR adjunto o mediante el acceso a la dirección <https://ws050.juntadeandalucia.es/verificarFirma> indicando el código de VERIFICACIÓN

FIRMADO POR	RAQUEL MARIA ESPIN CRESPO	18/12/2024	
VERIFICACIÓN	Pk2jmUCNT2ZVULXR6LZ4ED5BQV9F2A	PÁG. 21/2017	

**RECINTOS RESUELTOS**

REF.	REFERENCIA SIGPAC	CULTIVO	DESCRIPCIÓN CULTIVO	S/R	G.PAGO	PEND. MEDIA (%)	SUP. ADMISIBLE (ha)	SUP. COMPROM. (ha)	SUP. AJUSTADA COMPR.(1) (ha)	SUP. CONV. SIGPAC (ha)	SUP. CERTIF. (ha)	SUP. CAMPO (ha)	SUP. CAMPO DETER. CULT. DECLARADO (ha)	SUP. DEC. REDUCIDA (ha)	SUP. RESUELTA (ha)
4252620	41-033-019-00001-051	62000	PASTOS PERMANENTES DE 5 O MAS AÑOS-SIN VARIEDAD	S	428	16,80	0,52	0,52	0,52		0,52			0,52	0,52
1700000005345194	41-033-019-00001-001	62000	PASTOS PERMANENTES DE 5 O MAS AÑOS-SIN VARIEDAD	S	428	15,20	5,10	5,10	5,10		5,10			5,10	5,10
1700000005345195	41-033-019-00001-052	62000	PASTOS PERMANENTES DE 5 O MAS AÑOS-SIN VARIEDAD	S	428	23,90	0,79	0,79	0,79		0,79			0,79	0,79
1700000005345196	41-033-019-00001-015	62000	PASTOS PERMANENTES DE 5 O MAS AÑOS-SIN VARIEDAD	S	428	26,30	72,99	72,99	72,99		72,99			72,99	72,99
1700000005345198	41-033-019-00001-017	62000	PASTOS PERMANENTES DE 5 O MAS AÑOS-SIN VARIEDAD	S	428	20,90	0,70	0,70	0,70		0,70			0,70	0,70
1700000005345199	41-033-019-00001-016	62000	PASTOS PERMANENTES DE 5 O MAS AÑOS-SIN VARIEDAD	S	428	14,80	1,07	1,07	1,07		1,43			1,07	1,07
1700000005345200	41-033-019-00001-012	62000	PASTOS PERMANENTES DE 5 O MAS AÑOS-SIN VARIEDAD	S	428	29,20	1,98	1,98	1,98		3,04			1,98	1,98
1700000005345201	41-033-019-00001-063	62000	PASTOS PERMANENTES DE 5 O MAS AÑOS-SIN VARIEDAD	S	428	12,80	4,85	4,85	4,85		4,85			4,85	4,85
1700000005345202	41-033-019-00001-021	62000	PASTOS PERMANENTES DE 5 O MAS AÑOS-SIN VARIEDAD	S	428	40,20	10,16	10,16	10,16		13,54			10,16	10,16
1700000005345203	41-033-019-00001-067	62000	PASTOS PERMANENTES DE 5 O MAS AÑOS-SIN VARIEDAD	S	428	33,80	4,13	4,13	4,13		5,51			4,13	4,13
1700000005345205	41-033-019-00001-053	62000	PASTOS PERMANENTES DE 5 O MAS AÑOS-SIN VARIEDAD	S	428	22,20	10,39	10,39	10,39		10,39			10,39	10,39
1700000005345206	41-033-019-00001-056	62000	PASTOS PERMANENTES DE 5 O MAS AÑOS-SIN VARIEDAD	S	428	7,70	1,03	1,03	1,03		1,03			1,03	1,03
1700000005345207	41-033-019-00001-064	62000	PASTOS PERMANENTES DE 5 O MAS AÑOS-SIN VARIEDAD	S	428	14,90	12,84	12,84	12,84		12,84			12,84	12,84
1700000005345209	41-033-019-00001-054	62000	PASTOS PERMANENTES DE 5 O MAS AÑOS-SIN VARIEDAD	S	428	13,10	10,26	10,26	10,26		10,26			10,26	10,26
1700000005345213	41-033-019-00001-024	62000	PASTOS PERMANENTES DE 5 O MAS AÑOS-SIN VARIEDAD	S	428	20,90	15,84	15,84	15,84		15,84			15,84	15,84
1700000005345214	41-033-019-00001-019	62000	PASTOS PERMANENTES DE 5 O MAS AÑOS-SIN VARIEDAD	S	428	33,00	4,43	4,43	4,43		5,90			4,43	4,43
1700000005345215	41-033-019-00001-038	62000	PASTOS PERMANENTES DE 5 O MAS AÑOS-SIN VARIEDAD	S	428	15,30	33,36	33,36	33,36		33,36			33,36	33,36
1700000005345217	41-033-019-00001-022	62000	PASTOS PERMANENTES DE 5 O MAS AÑOS-SIN VARIEDAD	S	428	22,30	3,50	3,50	3,50		3,50			3,50	3,50
1700000005345218	41-033-019-00001-003	62000	PASTOS PERMANENTES DE 5 O MAS AÑOS-SIN VARIEDAD	S	428	11,40	1,20	1,20	1,20		1,20			1,20	1,20
1700000005345219	41-033-019-00001-073	62000	PASTOS PERMANENTES DE 5 O MAS AÑOS-SIN VARIEDAD	S	428	11,50	0,24	0,24	0,24		0,24			0,24	0,24
1700000005345220	41-033-019-00001-008	62000	PASTOS PERMANENTES DE 5 O MAS AÑOS-SIN VARIEDAD	S	428	52,40	1,06	1,06	1,06		1,92			1,06	1,06
1700000005345221	41-033-025-00001-001	62000	PASTOS PERMANENTES DE 5 O MAS AÑOS-SIN VARIEDAD	S	428	27,70	4,82	4,82	4,82		6,42			4,82	4,82
1700000005345222	41-033-019-00001-034	62000	PASTOS PERMANENTES DE 5 O MAS AÑOS-SIN VARIEDAD	S	428	11,00	1,42	1,42	1,42		1,42			1,42	1,42
1700000005345223	41-033-019-00001-070	62000	PASTOS PERMANENTES DE 5 O MAS AÑOS-SIN VARIEDAD	S	428	14,90	11,01	11,01	11,01		11,01			11,01	11,01
1700000005345224	41-033-019-00001-036	62000	PASTOS PERMANENTES DE 5 O MAS AÑOS-SIN VARIEDAD	S	428	18,10	19,14	19,14	19,14		19,14			19,14	19,14
1700000005345225	41-033-019-00001-055	62000	PASTOS PERMANENTES DE 5 O MAS AÑOS-SIN VARIEDAD	S	428	5,50	1,37	1,37	1,37		1,37			1,37	1,37
1700000005345226	41-033-019-00001-069	62000	PASTOS PERMANENTES DE 5 O MAS AÑOS-SIN VARIEDAD	S	428	15,70	2,94	2,94	2,94		2,94			2,94	2,94
1700000005345228	41-033-019-00001-071	62000	PASTOS PERMANENTES DE 5 O MAS AÑOS-SIN VARIEDAD	S	428	20,80	17,55	17,55	17,55		17,55			17,55	17,55
1700000005345229	41-033-025-00001-005	62000	PASTOS PERMANENTES DE 5 O MAS AÑOS-SIN VARIEDAD	S	428	13,70	21,82	21,82	21,82		21,82			21,82	21,82
1700000005345232	41-033-019-00001-025	62000	PASTOS PERMANENTES DE 5 O MAS AÑOS-SIN VARIEDAD	S	428	16,70	11,69	11,69	11,69		11,69			11,69	11,69

**INCIDENCIAS****INCIDENCIA DESCRIPCIÓN**

100407 Explotación solicitada no forma parte de ningún organismo de control autorizado para la producción ecológica en Andalucía o fecha de inscripción posterior al plazo establecido ( Anexo I. Criterios de Subvencionabilidad. Orden 28 de marzo de 2023 ).  
Explotación:ES410330000106 Especie:PORCINO  
Explotación:ES410330000502 Especie:BOVINA

**Datos considerados para el Cálculo de la Carga Ganadera mínima y máxima del expediente**

Explotación	Especie	Inscrito en Sipea y Admisible	Ugm Calculada para CG Mínima	Ugm Calculada para CG Máxima
ES410330000106	BOVINA	SI	41,62	41,62
ES410330000106	PORCINO	NO	0,00	27,34
ES410330000502	BOVINA	NO	0,00	102,81
			41,62	171,77

Superficie determinada para Cálculo Carga Ganadera Mínima: 355,05 ha

Superficie determinada para Cálculo Carga Ganadera Máxima: 496,64 ha

Carga Ganadera Mínima Expediente: 0,12 ugm/ha

Carga Ganadera Máxima Expediente: 0,35 ugm/ha

Los importes del Grupo de Pago de pastos de este expediente han sido ajustados por no llegar a la carga ganadera mínima de 0,3

**Recintos Determinados para el Cálculo de Garga Ganadera Mínima**

REF.	REFERENCIA SIGPAC	CULTIVO	DESCRIPCIÓN CULTIVO	S/R	SUP. RESUELTA (ha)
-1244895	41-033-019-00001-00076	62000	PASTOS PERMANENTES DE 5 O MAS AÑOS-SIN	S	0,55

(1) Superficie declarada admisible ajustada con la superficie comprometida.  
(2) Factor de penalización valorando el alcance para el tipo de compromiso.

Puede verificar la integridad de una copia de este documento mediante la lectura del código QR adjunto o mediante el acceso a la dirección <https://ws050.juntadeandalucia.es/verificarFirma> indicando el código de VERIFICACIÓN

FIRMADO POR

RAQUEL MARIA ESPIN CRESPO

18/12/2024

VERIFICACIÓN

Pk2jmUCNT2ZVULXR6LZ4ED5BQV9F2A

PÁG. 22/2017



**Datos considerados para el Cálculo de la Carga Ganadera mínima y máxima del expediente****Recintos Determinados para el Cálculo de Garga Ganadera Mínima**

REF.	REFERENCIA SIGPAC	CULTIVO	DESCRIPCIÓN CULTIVO	SUP.	
				S/R	RESUELTA (ha)
-1244894	41-033-019-00001-00075	62000	PASTOS PERMANENTES DE 5 O MAS AÑOS-SIN VARIEDAD	S	0,34
4252620	41-033-019-00001-00051	62000	PASTOS PERMANENTES DE 5 O MAS AÑOS-SIN VARIEDAD	S	0,52
1700000005345194	41-033-019-00001-00001	62000	PASTOS PERMANENTES DE 5 O MAS AÑOS-SIN VARIEDAD	S	5,10
1700000005345195	41-033-019-00001-00052	62000	PASTOS PERMANENTES DE 5 O MAS AÑOS-SIN VARIEDAD	S	0,79
1700000005345196	41-033-019-00001-00015	62000	PASTOS PERMANENTES DE 5 O MAS AÑOS-SIN VARIEDAD	S	72,99
1700000005345197	41-033-019-00001-00057	62000	PASTOS PERMANENTES DE 5 O MAS AÑOS-SIN VARIEDAD	S	1,41
1700000005345198	41-033-019-00001-00017	62000	PASTOS PERMANENTES DE 5 O MAS AÑOS-SIN VARIEDAD	S	0,70
1700000005345199	41-033-019-00001-00016	62000	PASTOS PERMANENTES DE 5 O MAS AÑOS-SIN VARIEDAD	S	1,07
1700000005345200	41-033-019-00001-00012	62000	PASTOS PERMANENTES DE 5 O MAS AÑOS-SIN VARIEDAD	S	1,98
1700000005345201	41-033-019-00001-00063	62000	PASTOS PERMANENTES DE 5 O MAS AÑOS-SIN VARIEDAD	S	4,85
1700000005345202	41-033-019-00001-00021	62000	PASTOS PERMANENTES DE 5 O MAS AÑOS-SIN VARIEDAD	S	10,16
1700000005345203	41-033-019-00001-00067	62000	PASTOS PERMANENTES DE 5 O MAS AÑOS-SIN VARIEDAD	S	4,13
1700000005345204	41-033-025-00001-00009	62000	PASTOS PERMANENTES DE 5 O MAS AÑOS-SIN VARIEDAD	S	2,49
1700000005345205	41-033-019-00001-00053	62000	PASTOS PERMANENTES DE 5 O MAS AÑOS-SIN VARIEDAD	S	10,39
1700000005345206	41-033-019-00001-00056	62000	PASTOS PERMANENTES DE 5 O MAS AÑOS-SIN VARIEDAD	S	1,03
1700000005345207	41-033-019-00001-00064	62000	PASTOS PERMANENTES DE 5 O MAS AÑOS-SIN VARIEDAD	S	12,84
1700000005345208	41-033-019-00001-00042	62000	PASTOS PERMANENTES DE 5 O MAS AÑOS-SIN VARIEDAD	S	6,86
1700000005345209	41-033-019-00001-00054	62000	PASTOS PERMANENTES DE 5 O MAS AÑOS-SIN VARIEDAD	S	10,26
1700000005345210	41-033-025-00001-00010	62000	PASTOS PERMANENTES DE 5 O MAS AÑOS-SIN VARIEDAD	S	1,86
1700000005345211	41-033-025-00001-00012	62000	PASTOS PERMANENTES DE 5 O MAS AÑOS-SIN VARIEDAD	S	0,73
1700000005345212	41-033-025-00001-00008	62000	PASTOS PERMANENTES DE 5 O MAS AÑOS-SIN VARIEDAD	S	11,65
1700000005345213	41-033-019-00001-00024	62000	PASTOS PERMANENTES DE 5 O MAS AÑOS-SIN VARIEDAD	S	15,84
1700000005345214	41-033-019-00001-00019	62000	PASTOS PERMANENTES DE 5 O MAS AÑOS-SIN VARIEDAD	S	4,43
1700000005345215	41-033-019-00001-00038	62000	PASTOS PERMANENTES DE 5 O MAS AÑOS-SIN VARIEDAD	S	33,36
1700000005345216	41-033-019-00001-00043	62000	PASTOS PERMANENTES DE 5 O MAS AÑOS-SIN VARIEDAD	S	15,61
1700000005345217	41-033-019-00001-00022	62000	PASTOS PERMANENTES DE 5 O MAS AÑOS-SIN VARIEDAD	S	3,50
1700000005345218	41-033-019-00001-00003	62000	PASTOS PERMANENTES DE 5 O MAS AÑOS-SIN VARIEDAD	S	1,20
1700000005345219	41-033-019-00001-00073	62000	PASTOS PERMANENTES DE 5 O MAS AÑOS-SIN VARIEDAD	S	0,24
1700000005345220	41-033-019-00001-00008	62000	PASTOS PERMANENTES DE 5 O MAS AÑOS-SIN VARIEDAD	S	1,06
1700000005345221	41-033-025-00001-00001	62000	PASTOS PERMANENTES DE 5 O MAS AÑOS-SIN VARIEDAD	S	4,82
1700000005345222	41-033-019-00001-00034	62000	PASTOS PERMANENTES DE 5 O MAS AÑOS-SIN VARIEDAD	S	1,42
1700000005345223	41-033-019-00001-00070	62000	PASTOS PERMANENTES DE 5 O MAS AÑOS-SIN VARIEDAD	S	11,01
1700000005345224	41-033-019-00001-00036	62000	PASTOS PERMANENTES DE 5 O MAS AÑOS-SIN VARIEDAD	S	19,14
1700000005345225	41-033-019-00001-00055	62000	PASTOS PERMANENTES DE 5 O MAS AÑOS-SIN VARIEDAD	S	1,37
1700000005345226	41-033-019-00001-00069	62000	PASTOS PERMANENTES DE 5 O MAS AÑOS-SIN VARIEDAD	S	2,94
1700000005345228	41-033-019-00001-00071	62000	PASTOS PERMANENTES DE 5 O MAS AÑOS-SIN VARIEDAD	S	17,55

(1) Superficie declarada admisible ajustada con la superficie comprometida.  
(2) Factor de penalización valorando el alcance para el tipo de compromiso.

Puede verificar la integridad de una copia de este documento mediante la lectura del código QR adjunto o mediante el acceso a la dirección <https://ws050.juntadeandalucia.es/verificarFirma> indicando el código de VERIFICACIÓN

FIRMADO POR

RAQUEL MARIA ESPIN CRESPO

18/12/2024

VERIFICACIÓN

Pk2jmUCNT2ZVULXR6LZ4ED5BQV9F2A

PÁG. 23/2017



**Datos considerados para el Cálculo de la Carga Ganadera mínima y máxima del expediente****Recintos Determinados para el Cálculo de Garga Ganadera Mínima**

REF.	REFERENCIA SIGPAC	CULTIVO	DESCRIPCIÓN CULTIVO	S/R	SUP.
					RESUELTA (ha)
170000005345229	41-033-025-00001-00005	62000	PASTOS PERMANENTES DE 5 O MAS AÑOS-SIN VARIEDAD	S	21,82
170000005345232	41-033-019-00001-00025	62000	PASTOS PERMANENTES DE 5 O MAS AÑOS-SIN VARIEDAD	S	11,69
170000005345235	41-033-019-00001-00046	62000	PASTOS PERMANENTES DE 5 O MAS AÑOS-SIN VARIEDAD	S	4,05
170000005345237	41-033-019-00001-00041	62000	PASTOS PERMANENTES DE 5 O MAS AÑOS-SIN VARIEDAD	S	19,60
170000005345238	41-033-025-00001-00013	62000	PASTOS PERMANENTES DE 5 O MAS AÑOS-SIN VARIEDAD	S	1,70

**Recintos Determinados para el Cálculo de Garga Ganadera Máxima**

REF.	REFERENCIA SIGPAC	CULTIVO	DESCRIPCIÓN CULTIVO	S/R	SUP.
					RESUELTA (ha)
-1244897	41-033-019-00007-00021	62000	PASTOS PERMANENTES DE 5 O MAS AÑOS-SIN VARIEDAD	S	0,08
-1244896	41-033-019-00007-00004	62000	PASTOS PERMANENTES DE 5 O MAS AÑOS-SIN VARIEDAD	S	0,04
-1244895	41-033-019-00001-00076	62000	PASTOS PERMANENTES DE 5 O MAS AÑOS-SIN VARIEDAD	S	0,55
-1244894	41-033-019-00001-00075	62000	PASTOS PERMANENTES DE 5 O MAS AÑOS-SIN VARIEDAD	S	0,34
-1244893	41-033-013-00005-00001	62000	PASTOS PERMANENTES DE 5 O MAS AÑOS-SIN VARIEDAD	S	3,09
-915113	41-033-013-00005-00055	62000	PASTOS PERMANENTES DE 5 O MAS AÑOS-SIN VARIEDAD	S	0,29
-914626	41-033-019-00002-00047	62000	PASTOS PERMANENTES DE 5 O MAS AÑOS-SIN VARIEDAD	S	0,41
4102511	41-033-013-00005-00030	62000	PASTOS PERMANENTES DE 5 O MAS AÑOS-SIN VARIEDAD	S	11,17
4102513	41-033-013-00005-00043	62000	PASTOS PERMANENTES DE 5 O MAS AÑOS-SIN VARIEDAD	S	0,12
4102518	41-033-019-00002-00021	62000	PASTOS PERMANENTES DE 5 O MAS AÑOS-SIN VARIEDAD	S	2,67
4102521	41-033-019-00002-00020	62000	PASTOS PERMANENTES DE 5 O MAS AÑOS-SIN VARIEDAD	S	0,66
4102522	41-033-019-00002-00030	62000	PASTOS PERMANENTES DE 5 O MAS AÑOS-SIN VARIEDAD	S	19,12
4102525	41-033-019-00002-00024	62000	PASTOS PERMANENTES DE 5 O MAS AÑOS-SIN VARIEDAD	S	3,67
4102526	41-033-019-00002-00040	62000	PASTOS PERMANENTES DE 5 O MAS AÑOS-SIN VARIEDAD	S	0,47
4102527	41-033-013-00005-00009	62000	PASTOS PERMANENTES DE 5 O MAS AÑOS-SIN VARIEDAD	S	13,73
4102528	41-033-013-00005-00041	62000	PASTOS PERMANENTES DE 5 O MAS AÑOS-SIN VARIEDAD	S	2,56
4102529	41-033-019-00002-00025	62000	PASTOS PERMANENTES DE 5 O MAS AÑOS-SIN VARIEDAD	S	0,27
4102530	41-033-019-00002-00017	62000	PASTOS PERMANENTES DE 5 O MAS AÑOS-SIN VARIEDAD	S	4,44
4102531	41-033-019-00002-00015	62000	PASTOS PERMANENTES DE 5 O MAS AÑOS-SIN VARIEDAD	S	5,14
4102532	41-033-019-00002-00013	62000	PASTOS PERMANENTES DE 5 O MAS AÑOS-SIN VARIEDAD	S	1,54
4102533	41-033-013-00005-00024	62000	PASTOS PERMANENTES DE 5 O MAS AÑOS-SIN VARIEDAD	S	0,27
4102534	41-033-019-00002-00043	62000	PASTOS PERMANENTES DE 5 O MAS AÑOS-SIN VARIEDAD	S	0,24
4102535	41-033-013-00005-00016	62000	PASTOS PERMANENTES DE 5 O MAS AÑOS-SIN VARIEDAD	S	4,80
4102536	41-033-019-00002-00001	62000	PASTOS PERMANENTES DE 5 O MAS AÑOS-SIN VARIEDAD	S	13,52
4102538	41-033-013-00005-00023	62000	PASTOS PERMANENTES DE 5 O MAS AÑOS-SIN VARIEDAD	S	1,26
4102539	41-033-019-00002-00008	62000	PASTOS PERMANENTES DE 5 O MAS AÑOS-SIN VARIEDAD	S	8,86
4102540	41-033-019-00002-00014	62000	PASTOS PERMANENTES DE 5 O MAS AÑOS-SIN VARIEDAD	S	0,24
4102541	41-033-019-00002-00012	62000	PASTOS PERMANENTES DE 5 O MAS AÑOS-SIN VARIEDAD	S	5,24

(1) Superficie declarada admisible ajustada con la superficie comprometida.  
(2) Factor de penalización valorando el alcance para el tipo de compromiso.

Puede verificar la integridad de una copia de este documento mediante la lectura del código QR adjunto o mediante el acceso a la dirección <https://ws050.juntadeandalucia.es/verificarFirma> indicando el código de VERIFICACIÓN

FIRMADO POR	RAQUEL MARIA ESPIN CRESPO	18/12/2024	
VERIFICACIÓN	Pk2jmUCNT2ZVULXR6LZ4ED5BQV9F2A	PÁG. 24/2017	

**Datos considerados para el Cálculo de la Carga Ganadera mínima y máxima del expediente****Recintos Determinados para el Cálculo de Garga Ganadera Máxima**

REF.	REFERENCIA SIGPAC	CULTIVO	DESCRIPCIÓN CULTIVO	SUP.	
				S/R	RESUELTA (ha)
4102542	41-033-019-00002-00041	62000	PASTOS PERMANENTES DE 5 O MAS AÑOS-SIN VARIEDAD	S	0,03
4102544	41-033-019-00002-00018	62000	PASTOS PERMANENTES DE 5 O MAS AÑOS-SIN VARIEDAD	S	6,10
4102545	41-033-019-00002-00042	62000	PASTOS PERMANENTES DE 5 O MAS AÑOS-SIN VARIEDAD	S	0,05
4102548	41-033-013-00005-00042	62000	PASTOS PERMANENTES DE 5 O MAS AÑOS-SIN VARIEDAD	S	15,50
4252620	41-033-019-00001-00051	62000	PASTOS PERMANENTES DE 5 O MAS AÑOS-SIN VARIEDAD	S	0,52
5215512	41-033-013-00005-00002	20000	BARBECHO TRADICIONAL-SIN VARIEDAD	S	16,01
1700000005345194	41-033-019-00001-00001	62000	PASTOS PERMANENTES DE 5 O MAS AÑOS-SIN VARIEDAD	S	5,10
1700000005345195	41-033-019-00001-00052	62000	PASTOS PERMANENTES DE 5 O MAS AÑOS-SIN VARIEDAD	S	0,79
1700000005345196	41-033-019-00001-00015	62000	PASTOS PERMANENTES DE 5 O MAS AÑOS-SIN VARIEDAD	S	72,99
1700000005345197	41-033-019-00001-00057	62000	PASTOS PERMANENTES DE 5 O MAS AÑOS-SIN VARIEDAD	S	1,41
1700000005345198	41-033-019-00001-00017	62000	PASTOS PERMANENTES DE 5 O MAS AÑOS-SIN VARIEDAD	S	0,70
1700000005345199	41-033-019-00001-00016	62000	PASTOS PERMANENTES DE 5 O MAS AÑOS-SIN VARIEDAD	S	1,07
1700000005345200	41-033-019-00001-00012	62000	PASTOS PERMANENTES DE 5 O MAS AÑOS-SIN VARIEDAD	S	1,98
1700000005345201	41-033-019-00001-00063	62000	PASTOS PERMANENTES DE 5 O MAS AÑOS-SIN VARIEDAD	S	4,85
1700000005345202	41-033-019-00001-00021	62000	PASTOS PERMANENTES DE 5 O MAS AÑOS-SIN VARIEDAD	S	10,16
1700000005345203	41-033-019-00001-00067	62000	PASTOS PERMANENTES DE 5 O MAS AÑOS-SIN VARIEDAD	S	4,13
1700000005345204	41-033-025-00001-00009	62000	PASTOS PERMANENTES DE 5 O MAS AÑOS-SIN VARIEDAD	S	2,49
1700000005345205	41-033-019-00001-00053	62000	PASTOS PERMANENTES DE 5 O MAS AÑOS-SIN VARIEDAD	S	10,39
1700000005345206	41-033-019-00001-00056	62000	PASTOS PERMANENTES DE 5 O MAS AÑOS-SIN VARIEDAD	S	1,03
1700000005345207	41-033-019-00001-00064	62000	PASTOS PERMANENTES DE 5 O MAS AÑOS-SIN VARIEDAD	S	12,84
1700000005345208	41-033-019-00001-00042	62000	PASTOS PERMANENTES DE 5 O MAS AÑOS-SIN VARIEDAD	S	6,86
1700000005345209	41-033-019-00001-00054	62000	PASTOS PERMANENTES DE 5 O MAS AÑOS-SIN VARIEDAD	S	10,26
1700000005345210	41-033-025-00001-00010	62000	PASTOS PERMANENTES DE 5 O MAS AÑOS-SIN VARIEDAD	S	1,86
1700000005345211	41-033-025-00001-00012	62000	PASTOS PERMANENTES DE 5 O MAS AÑOS-SIN VARIEDAD	S	0,73
1700000005345212	41-033-025-00001-00008	62000	PASTOS PERMANENTES DE 5 O MAS AÑOS-SIN VARIEDAD	S	11,65
1700000005345213	41-033-019-00001-00024	62000	PASTOS PERMANENTES DE 5 O MAS AÑOS-SIN VARIEDAD	S	15,84
1700000005345214	41-033-019-00001-00019	62000	PASTOS PERMANENTES DE 5 O MAS AÑOS-SIN VARIEDAD	S	4,43
1700000005345215	41-033-019-00001-00038	62000	PASTOS PERMANENTES DE 5 O MAS AÑOS-SIN VARIEDAD	S	33,36
1700000005345216	41-033-019-00001-00043	62000	PASTOS PERMANENTES DE 5 O MAS AÑOS-SIN VARIEDAD	S	15,61
1700000005345217	41-033-019-00001-00022	62000	PASTOS PERMANENTES DE 5 O MAS AÑOS-SIN VARIEDAD	S	3,50
1700000005345218	41-033-019-00001-00003	62000	PASTOS PERMANENTES DE 5 O MAS AÑOS-SIN VARIEDAD	S	1,20
1700000005345219	41-033-019-00001-00073	62000	PASTOS PERMANENTES DE 5 O MAS AÑOS-SIN VARIEDAD	S	0,24
1700000005345220	41-033-019-00001-00008	62000	PASTOS PERMANENTES DE 5 O MAS AÑOS-SIN VARIEDAD	S	1,06
1700000005345221	41-033-025-00001-00001	62000	PASTOS PERMANENTES DE 5 O MAS AÑOS-SIN VARIEDAD	S	4,82
1700000005345222	41-033-019-00001-00034	62000	PASTOS PERMANENTES DE 5 O MAS AÑOS-SIN VARIEDAD	S	1,42
1700000005345223	41-033-019-00001-00070	62000	PASTOS PERMANENTES DE 5 O MAS AÑOS-SIN VARIEDAD	S	11,01
1700000005345224	41-033-019-00001-00036	62000	PASTOS PERMANENTES DE 5 O MAS AÑOS-SIN VARIEDAD	S	19,14

(1) Superficie declarada admisible ajustada con la superficie comprometida.  
(2) Factor de penalización valorando el alcance para el tipo de compromiso.

Puede verificar la integridad de una copia de este documento mediante la lectura del código QR adjunto o mediante el acceso a la dirección <https://ws050.juntadeandalucia.es/verificarFirma> indicando el código de VERIFICACIÓN

FIRMADO POR	RAQUEL MARIA ESPIN CRESPO	18/12/2024	
VERIFICACIÓN	Pk2jmUCNT2ZVULXR6LZ4ED5BQV9F2A	PÁG. 25/2017	

**Datos considerados para el Cálculo de la Carga Ganadera mínima y máxima del expediente****Recintos Determinados para el Cálculo de Garga Ganadera Máxima**

REF.	REFERENCIA SIGPAC	CULTIVO	DESCRIPCIÓN CULTIVO	SUP.	
				S/R	RESUELTA (ha)
170000005345225	41-033-019-00001-00055	62000	PASTOS PERMANENTES DE 5 O MAS AÑOS-SIN VARIEDAD	S	1,37
170000005345226	41-033-019-00001-00069	62000	PASTOS PERMANENTES DE 5 O MAS AÑOS-SIN VARIEDAD	S	2,94
170000005345228	41-033-019-00001-00071	62000	PASTOS PERMANENTES DE 5 O MAS AÑOS-SIN VARIEDAD	S	17,55
170000005345229	41-033-025-00001-00005	62000	PASTOS PERMANENTES DE 5 O MAS AÑOS-SIN VARIEDAD	S	21,82
170000005345232	41-033-019-00001-00025	62000	PASTOS PERMANENTES DE 5 O MAS AÑOS-SIN VARIEDAD	S	11,69
170000005345235	41-033-019-00001-00046	62000	PASTOS PERMANENTES DE 5 O MAS AÑOS-SIN VARIEDAD	S	4,05
170000005345237	41-033-019-00001-00041	62000	PASTOS PERMANENTES DE 5 O MAS AÑOS-SIN VARIEDAD	S	19,60
170000005345238	41-033-025-00001-00013	62000	PASTOS PERMANENTES DE 5 O MAS AÑOS-SIN VARIEDAD	S	1,70

**Incidencias de carga ganadera****INCIDENCIA DESCRIPCIÓN**

4272	Verifica que las líneas de declaración de las Solicitudes Únicas no tienen solapes con la capa de Retroactividad Gráfica (ambas de la misma campaña) a nivel de expediente/línea de declaración gráfica de la solicitud. Ref:4102511 Recinto:41-033-013-00005-00030 Cultivo: - Agregado de la referencia del recinto.:0 Zona de la referencia del recinto.:0 Superficie solapada.:0,07 Id. Incid.:5096186
100407	Explotación solicitada no forma parte de ningún organismo de control autorizado para la producción ecológica en Andalucía o fecha de inscripción posterior al plazo establecido ( Anexo I. Criterios de Subvencionabilidad. Orden 28 de marzo de 2023 ). Explotación:ES410330000106 Especie:PORCINO Explotación:ES410330000502 Especie:BOVINA

(1) Superficie declarada admisible ajustada con la superficie comprometida.  
(2) Factor de penalización valorando el alcance para el tipo de compromiso.

Puede verificar la integridad de una copia de este documento mediante la lectura del código QR adjunto o mediante el acceso a la dirección <https://ws050.juntadeandalucia.es/verificarFirma> indicando el código de VERIFICACIÓN

FIRMADO POR	RAQUEL MARIA ESPIN CRESPO	18/12/2024	
VERIFICACIÓN	Pk2jmUCNT2ZVULXR6LZ4ED5BQV9F2A	PÁG. 26/2017	

**APELLIDOS Y NOMBRE / RAZÓN SOCIAL**

AGRICOLA GRIMARET DEL BARCO S.C.

**NIF**

\*\*\*6250\*

**EXPEDIENTE**

1279789

**ANUALIDAD****DE PAGO**

1ª

**IMPORTES POR ANUALIDAD**

	2023	2024	2025	2026	2027
<b>IMPORTE MÁXIMO SUBVENCIONABLE</b>	881,14 €	881,14 €	881,14 €	881,14 €	881,14 €
<b>IMPORTE MEDIO DE TRANSFERENCIA (€/ha)</b>	349,66 €	349,66 €	349,66 €	349,66 €	349,66 €

**RESUMEN DE UNIDADES**

Cód	GRUPO DE PAGO	Sup. Dec. Admisible (ha)	Sup. Comprometida (ha)	Sup. ajustada compromiso (1) (ha)	% sobredec.	Sup. Resuelta (ha)	Importe Declarado	Importe Topado	Importe Resuelto	Importe tras sobredec.
433	FRUTALES REGADÍO	2,52		2,52	0,00	2,52	881,14	881,14	881,14	881,14
<b>TOTAL</b>		2,52	2,52	2,52		2,52	881,14	881,14	881,14	881,14

**APLICACIÓN DE REDUCCIONES Y PENALIZACIONES**

GRUPO DE PAGO	Importe Calculado	Importe prereduc.	Criterios de subvencionabilidad y compromisos	Presentación tardía	Omisión declaración	Condicionalidad	IMPORTE (Euros) RESUELTO
FRUTALES REGADÍO	881,14	881,14	0,00	0,00	0,00	0,00	881,14
<b>TOTAL</b>	881,14	881,14					881,14

**RESUMEN DE PAGOS****IMPORTE ( Euros )**

	RESUELTO	FEADER	MAPA	CAPADR
FRUTALES REGADÍO - Pago realizado	881,14 €	748,97 €	86,44 €	45,73 €

**RECINTOS RESUELTOS**

REF.	REFERENCIA SIGPAC	CULTIVO	DESCRIPCIÓN CULTIVO	S/R G.PAGO	PEND. MEDIA (%)	SUP. DEC. ADMISIBLE (ha)	SUP. COMPROM. (ha)	SUP. AJUSTADA COMPR.(1) (ha)	SUP. CONY. SIGPAC (ha)	SUP. CERTIE (ha)	SUP. CAMPO (ha)	SUP. CAMPO DETER. CULT. DECLARADO (ha)	SUP. DEC. REDUCIDA (ha)	SUP. RESUELTA (ha)
6866162	41-018-008-00204-001	206004	NARANJO-NAVELINA	R	433	0,70	1,53	1,53	1,53	1,53			1,53	1,53
6866167	41-018-008-00204-003	206004	NARANJO-NAVELINA	R	433	0,60	0,99	0,99	0,99	0,99			0,99	0,99

(1) Superficie declarada admisible ajustada con la superficie comprometida.  
(2) Factor de penalización valorando el alcance para el tipo de compromiso.

Puede verificar la integridad de una copia de este documento mediante la lectura del código QR adjunto o mediante el acceso a la dirección <https://ws050.juntadeandalucia.es/verificarFirma> indicando el código de VERIFICACIÓN

FIRMADO POR

RAQUEL MARIA ESPIN CRESPO

18/12/2024

VERIFICACIÓN

Pk2jmUCNT2ZVULXR6LZ4ED5BQV9F2A

PÁG. 27/2017



**APELLIDOS Y NOMBRE / RAZÓN SOCIAL**

AGRICOLA GUZMAN S.A.

**NIF**

\*\*\*7372\*

**EXPEDIENTE**

1233767

**ANUALIDAD DE PAGO**

1ª

**IMPORTE POR ANUALIDAD**

	2023	2024	2025	2026	2027
IMPORTE MÁXIMO SUBVENCIONABLE	9.916,00 €	9.916,00 €	9.916,00 €	9.916,00 €	9.916,00 €
IMPORTE MEDIO DE TRANSFERENCIA (€/ha)	247,90 €	247,90 €	247,90 €	247,90 €	247,90 €

**RESUMEN DE UNIDADES**

Cód	GRUPO DE PAGO	Sup. Dec. Admisible (ha)	Sup. Comprometida (ha)	Sup. ajustada compromiso (1) (ha)	% sobredec.	Sup. Resuelta (ha)	Importe Declarado	Importe Topado	Importe Resuelto	Importe tras sobredec.
429	OLIVAR	199,84		40,00	0,00	40,00	9.916,00	9.916,00	9.916,00	9.916,00
<b>TOTAL</b>		199,84	40,00	40,00		40,00	9.916,00	9.916,00	9.916,00	9.916,00

**APLICACIÓN DE REDUCCIONES Y PENALIZACIONES**

GRUPO DE PAGO	Importe Calculado	Importe prerreduc.	Criterios de subvencionabilidad y compromisos	Presentación tardía	Omisión declaración	Condicionalidad	IMPORTE (Euros) RESUELTO
OLIVAR	9.916,00	9.916,00	0,00	0,00	0,00	0,00	9.916,00
<b>TOTAL</b>	9.916,00	9.916,00					9.916,00

**RESUMEN DE PAGOS****IMPORTE ( Euros )**

	RESUELTO	FEADER	MAPA	CAPADR
OLIVAR - Pago realizado	9.916,00 €	8.428,60 €	972,76 €	514,64 €

**RECINTOS RESUELTOS**

REF.	REFERENCIA SIGPAC	CULTIVO DESCRIPCIÓN CULTIVO	S/R G.PAGO	PEND. MEDIA (%)	SUP. DEC. ADMISIBLE (ha)	SUP. COMPROM. (ha)	SUP. AJUSTADA COMPROM. (1) (ha)	SUP. CONY. SIGPAC (ha)	SUP. CERTIE (ha)	SUP. CAMPO (ha)	SUP. CAMPO DETER. CULT. DECLARADO (ha)	SUP. DEC. REDUCIDA (ha)	SUP. RESUELTA (ha)
-1598181	41-081-008-00001-003	101003 OLIVAR-ARBEQUINA	R 429	2,00	19,40	19,30	19,30		19,44			19,30	19,30
-1598180	41-081-008-00001-030	101003 OLIVAR-ARBEQUINA	R 429	1,80	15,85	15,85	15,85		15,85			15,85	15,85
-1598178	41-081-008-00001-003	101218 OLIVAR-MANZANILLA DE SEVILLA	R 429	2,00	16,82	16,66	16,66		16,79			16,66	16,66
-1343538	41-081-008-00004-032	101027 OLIVAR-ARBOSANA	R 429	1,60	4,38	4,38	4,38		4,38			4,38	4,38
-1343448	41-081-009-00004-002	101003 OLIVAR-ARBEQUINA	R 429	1,80	13,01	13,01	13,01		13,01			13,01	13,01
-1343447	41-081-008-00004-046	101027 OLIVAR-ARBOSANA	R 429	2,00	3,05	3,05	3,05		3,05			3,05	3,05
-1343446	41-081-008-00001-032	101214 OLIVAR-MANZANILLA CACEREÑA	R 429	2,10	3,81	3,81	3,81		3,81			3,81	3,81
-1343445	41-081-008-00001-031	101214 OLIVAR-MANZANILLA CACEREÑA	R 429	2,00	4,73	4,73	4,73		4,73			4,73	4,73
-111222	41-081-008-00004-041	101003 OLIVAR-ARBEQUINA	R 429	2,50	3,22	3,22	3,22		3,22			3,22	3,22
1700000005954945	41-081-009-00003-003	101003 OLIVAR-ARBEQUINA	R 429	1,40	2,34	2,34	2,34		2,34			2,34	2,34
1700000005954946	41-081-009-00003-007	101003 OLIVAR-ARBEQUINA	R 429	1,50	2,15	2,15	2,15		2,15			2,15	2,15
1700000005954948	41-081-009-00006-006	101003 OLIVAR-ARBEQUINA	R 429	7,10	1,11	1,11	1,11		1,11			1,11	1,11
1700000005954949	41-081-009-09008-001	101003 OLIVAR-ARBEQUINA	R 429	2,70	0,04	0,04	0,04		0,04			0,04	0,04
1700000005954950	41-081-009-00007-001	101295 OLIVAR-SIKITTA	R 429	1,70	4,57	4,57	4,57		4,57			4,57	4,57
1700000005954960	41-081-008-00007-007	101218 OLIVAR-MANZANILLA DE SEVILLA	R 429	1,40	0,33	0,33	0,33		0,33			0,33	0,33
1700000005954961	41-900-019-00021-002	101398 OLIVAR-SIKITTA DOS	R 429	1,40	0,85	0,85	0,85		0,85			0,85	0,85
1700000005954962	41-900-019-00022-004	101398 OLIVAR-SIKITTA DOS	R 429	1,10	0,60	0,60	0,60		0,60			0,60	0,60
1700000005954963	41-081-008-09007-005	101027 OLIVAR-ARBOSANA	R 429	1,10	0,07	0,05	0,05		0,07			0,05	0,05
1700000005954965	41-081-008-00007-002	101003 OLIVAR-ARBEQUINA	R 429	3,40	0,88	0,88	0,88		0,88			0,88	0,88
1700000005954966	41-900-019-00021-004	101398 OLIVAR-SIKITTA DOS	R 429	2,40	0,51	0,51	0,51		0,51			0,51	0,51
1700000005954967	41-900-019-00022-003	101398 OLIVAR-SIKITTA DOS	R 429	3,00	2,19	2,19	2,19		2,19			2,19	2,19
1700000005954968	41-081-008-00004-007	101130 OLIVAR-GORDAL SEVILLANA	R 429	4,30	0,05	0,05	0,05		0,05			0,05	0,05
1700000005954969	41-081-008-00004-013	101218 OLIVAR-MANZANILLA DE SEVILLA	R 429	1,50	17,17	17,17	17,17		17,17			17,17	17,17
1700000005954970	41-081-008-00004-036	101398 OLIVAR-SIKITTA DOS	R 429	2,20	11,60	11,60	11,60		11,60			11,60	11,60
1700000005954971	41-081-008-00004-040	101130 OLIVAR-GORDAL SEVILLANA	R 429	1,70	7,54	7,54	7,54		7,54			7,54	7,54
1700000005954973	41-081-008-00004-004	101130 OLIVAR-GORDAL SEVILLANA	R 429	3,40	0,10	0,10	0,10		0,10			0,10	0,10
1700000005954974	41-081-008-00004-003	101130 OLIVAR-GORDAL SEVILLANA	R 429	2,20	0,11	0,11	0,11		0,11			0,11	0,11
1700000005954975	41-081-008-00004-006	101130 OLIVAR-GORDAL SEVILLANA	R 429	6,30	0,05	0,05	0,05		0,05			0,05	0,05
1700000005954976	41-081-008-00004-005	101130 OLIVAR-GORDAL SEVILLANA	R 429	3,60	0,11	0,11	0,11		0,11			0,11	0,11
1700000005954977	41-081-008-00001-029	101003 OLIVAR-ARBEQUINA	R 429	1,50	34,52	34,47	34,47		34,52			34,47	34,47
1700000005954978	41-081-008-00001-030	101218 OLIVAR-MANZANILLA DE SEVILLA	R 429	1,80	14,89	14,89	14,89		14,89			14,89	14,89
1700000005954979	41-081-008-00004-032	101130 OLIVAR-GORDAL SEVILLANA	R 429	1,60	7,92	7,92	7,92		7,92			7,92	7,92
1700000005954980	41-081-008-00004-002	101130 OLIVAR-GORDAL SEVILLANA	R 429	2,80	0,09	0,09	0,09		0,09			0,09	0,09
1700000005954985	41-900-019-00022-002	101398 OLIVAR-SIKITTA DOS	R 429	2,40	5,50	5,50	5,50		5,50			5,50	5,50
1700000005954986	41-081-008-09007-007	101027 OLIVAR-ARBOSANA	R 429	3,90	0,28	0,28	0,28		0,28			0,28	0,28

(1) Superficie declarada admisible ajustada con la superficie comprometida.  
(2) Factor de penalización valorando el alcance para el tipo de compromiso.

Puede verificar la integridad de una copia de este documento mediante la lectura del código QR adjunto o mediante el acceso a la dirección <https://ws050.juntadeandalucia.es/verificarFirma> indicando el código de VERIFICACIÓN

FIRMADO POR

RAQUEL MARIA ESPIN CRESPO

18/12/2024

VERIFICACIÓN

Pk2jmUCNT2ZVULXR6LZ4ED5BQV9F2A

PÁG. 28/2017





**INCIDENCIAS****INCIDENCIA DESCRIPCIÓN**

- 219 Superficie declarada sobre un mismo recinto, en un mismo expediente, mayor que la superficie total del recinto SIGPAC.  
Ref:170000005954981 Recinto:41-081-008-00004-00001 Cultivo:101027 OLIVAR-ARBOSANA Regadío Suma de superficies declaradas para este recinto por el solicitante (Áreas):5228 Superficie SIGPAC total para el recinto (Áreas):5222 Exceso de superficie declarada (Hectáreas):0,06  
Ref:170000005954983 Recinto:41-081-008-00004-00010 Cultivo:101003 OLIVAR-ARBEQUINA Regadío Suma de superficies declaradas para este recinto por el solicitante (Áreas):210 Superficie SIGPAC total para el recinto (Áreas):202 Exceso de superficie declarada (Hectáreas):0,08
- 248 Verifica que los recintos declarados con sistema de explotación regadío corresponden realmente a regadío según SIGPAC.  
Ref:170000005954963 Recinto:41-081-008-09007-00005 Cultivo:101027 OLIVAR-ARBOSANA Regadío  
Ref:170000005954986 Recinto:41-081-008-09007-00007 Cultivo:101027 OLIVAR-ARBOSANA Regadío
- 4272 Verifica que las líneas de declaración de las Solicitudes Únicas no tienen solapes con la capa de Retroactividad Gráfica (ambas de la misma campaña) a nivel de expediente/línea de declaración gráfica de la solicitud.  
Ref:-1598178 Recinto:41-081-008-00001-00003 Cultivo: - Agregado de la referencia del recinto.:0 Zona de la referencia del recinto.:0 Superficie solapada.:0,16 Id. Incid.:101092106  
Ref:-1598181 Recinto:41-081-008-00001-00003 Cultivo: - Agregado de la referencia del recinto.:0 Zona de la referencia del recinto.:0 Superficie solapada.:0,1 Id. Incid.:101092105  
Ref:170000005954977 Recinto:41-081-008-00001-00029 Cultivo: - Agregado de la referencia del recinto.:0 Zona de la referencia del recinto.:0 Superficie solapada.:0,02 Id. Incid.:101092108  
Ref:170000005954977 Recinto:41-081-008-00001-00029 Cultivo: - Agregado de la referencia del recinto.:0 Zona de la referencia del recinto.:0 Superficie solapada.:0,03 Id. Incid.:101092109  
Ref:170000005954981 Recinto:41-081-008-00004-00001 Cultivo: - Agregado de la referencia del recinto.:0 Zona de la referencia del recinto.:0 Superficie solapada.:0,02 Id. Incid.:101092110  
Ref:170000005954983 Recinto:41-081-008-00004-00010 Cultivo: - Agregado de la referencia del recinto.:0 Zona de la referencia del recinto.:0 Superficie solapada.:0,09 Id. Incid.:101092111  
Ref:170000005954963 Recinto:41-081-008-09007-00005 Cultivo: - Agregado de la referencia del recinto.:0 Zona de la referencia del recinto.:0 Superficie solapada.:0,02 Id. Incid.:101092107
- 100400 Recinto con cultivo, variedad, régimen de explotación o uso Sigpac no compatible con la operación solicitada ( Anexo IV.I Cultivos y variedades elegibles para las Intervenciones. Orden de 28 de marzo de 2023 ).  
Ref:7757856 Recinto:41-081-008-00004-00008 Cultivo:101003 OLIVAR-ARBEQUINA Regadío Uso:IM  
Ref:7757854 Recinto:41-081-008-00004-00049 Cultivo:101027 OLIVAR-ARBOSANA Regadío Uso:CA  
Ref:7757852 Recinto:41-081-008-00004-00051 Cultivo:101027 OLIVAR-ARBOSANA Regadío Uso:PR  
Ref:7757855 Recinto:41-081-008-00004-00052 Cultivo:101027 OLIVAR-ARBOSANA Regadío Uso:CA
- 100402 Recinto solicitado no forma parte de ningún organismo de control autorizado para la producción ecológica en Andalucía o fecha de inscripción posterior al plazo establecido ( Anexo I. Criterios de Subvencionabilidad. Orden 28 de marzo de 2023 ).  
Ref:7757856 Recinto:41-081-008-00004-00008 Cultivo:101003 OLIVAR-ARBEQUINA Regadío  
Ref:7757854 Recinto:41-081-008-00004-00049 Cultivo:101027 OLIVAR-ARBOSANA Regadío  
Ref:7757852 Recinto:41-081-008-00004-00051 Cultivo:101027 OLIVAR-ARBOSANA Regadío  
Ref:7757855 Recinto:41-081-008-00004-00052 Cultivo:101027 OLIVAR-ARBOSANA Regadío
- 100424 Solicita recinto que no está comprometido para la operación.  
Ref:7757853 Recinto:41-081-008-00004-00001 Cultivo:101027 OLIVAR-ARBOSANA Regadío  
Ref:7757856 Recinto:41-081-008-00004-00008 Cultivo:101003 OLIVAR-ARBEQUINA Regadío  
Ref:7757857 Recinto:41-081-008-00004-00010 Cultivo:101003 OLIVAR-ARBEQUINA Regadío  
Ref:7757854 Recinto:41-081-008-00004-00049 Cultivo:101027 OLIVAR-ARBOSANA Regadío  
Ref:7757852 Recinto:41-081-008-00004-00051 Cultivo:101027 OLIVAR-ARBOSANA Regadío  
Ref:7757855 Recinto:41-081-008-00004-00052 Cultivo:101027 OLIVAR-ARBOSANA Regadío  
Ref:-1598223 Recinto:41-081-009-00003-00008 Cultivo:101003 OLIVAR-ARBEQUINA Secano

(1) Superficie declarada admisible ajustada con la superficie comprometida.  
(2) Factor de penalización valorando el alcance para el tipo de compromiso.

Puede verificar la integridad de una copia de este documento mediante la lectura del código QR adjunto o mediante el acceso a la dirección <https://ws050.juntadeandalucia.es/verificarFirma> indicando el código de VERIFICACIÓN

FIRMADO POR	RAQUEL MARIA ESPIN CRESPO	18/12/2024	
VERIFICACIÓN	Pk2jmUCNT2ZVULXR6LZ4ED5BQV9F2A	PÁG. 29/2017	

**APELLIDOS Y NOMBRE / RAZÓN SOCIAL**

AGRICOLA ISALBA S.C

**NIF**  
\*\*\*6359\***EXPEDIENTE**  
1218360**ANUALIDAD DE PAGO**  
1ª**IMPORTES POR ANUALIDAD**

	2023	2024	2025	2026	2027
<b>IMPORTE MÁXIMO SUBVENCIONABLE</b>	741,29 €	741,29 €	741,29 €	741,29 €	741,29 €
<b>IMPORTE MEDIO DE TRANSFERENCIA (€/ha)</b>	253,00 €	253,00 €	253,00 €	253,00 €	253,00 €

**RESUMEN DE UNIDADES**

Cód	GRUPO DE PAGO	Sup. Dec. Admisible (ha)	Sup. Comprometida (ha)	Sup. ajustada compromiso (1) (ha)	% sobredec.	Sup. Resuelta (ha)	Importe Declarado	Importe Topado	Importe Resuelto	Importe tras sobredec.
430	HORTÍCOLAS	2,93		2,93	0,00	2,93	741,29	741,29	741,29	741,29
<b>TOTAL</b>		2,93	2,93	2,93		2,93	741,29	741,29	741,29	741,29

**APLICACIÓN DE REDUCCIONES Y PENALIZACIONES**

GRUPO DE PAGO	Importe Calculado	Importe prereduc.	Criterios de subvencionabilidad y compromisos	Presentación tardía	Omisión declaración	Condicionalidad	IMPORTE (Euros) RESUELTO
HORTÍCOLAS	741,29	741,29	0,00	0,00	0,00	0,00	741,29
<b>TOTAL</b>	741,29	741,29					741,29

**RESUMEN DE PAGOS****IMPORTE ( Euros )**

HORTÍCOLAS - Pago realizado	RESUELTO	FEADER	MAPA	CAPADR
	741,29 €	630,10 €	72,72 €	38,47 €

**RECINTOS RESUELTOS**

REF.	REFERENCIA SIGPAC	CULTIVO	DESCRIPCIÓN CULTIVO	S/R G.PAGO	PEND. MEDIA (%)	SUP. DEC. ADMISIBLE (ha)	SUP. COMPROM. (ha)	SUP. AJUSTADA COMPR.(1) (ha)	SUP. CONY. SIGPAC (ha)	SUP. CERTIE (ha)	SUP. CAMPO (ha)	SUP. CAMPO DETER. CULT. DECLARADO (ha)	SUP. DEC. REDUCIDA (ha)	SUP. RESUELTA (ha)
1700000006474543	41-052-002-00031-001	279000	ESPÁRRAGOS-SIN VARIEDAD	S 430	0,90	0,77	0,77	0,77	0,77	0,77			0,77	0,77
1700000006474544	41-052-002-00032-001	279000	ESPÁRRAGOS-SIN VARIEDAD	S 430	0,90	1,03	1,03	1,03	1,03	1,03			1,03	1,03
1700000006474545	41-052-002-00031-002	279000	ESPÁRRAGOS-SIN VARIEDAD	S 430	1,50	0,51	0,51	0,51	0,51	0,51			0,51	0,51
1700000006474546	41-052-002-00032-002	279000	ESPÁRRAGOS-SIN VARIEDAD	S 430	1,10	0,62	0,62	0,62	0,62	0,62			0,62	0,62

(1) Superficie declarada admisible ajustada con la superficie comprometida.  
(2) Factor de penalización valorando el alcance para el tipo de compromiso.Puede verificar la integridad de una copia de este documento mediante la lectura del código QR adjunto o mediante el acceso a la dirección <https://ws050.juntadeandalucia.es/verificarFirma> indicando el código de VERIFICACIÓN

FIRMADO POR

RAQUEL MARIA ESPIN CRESPO

18/12/2024

VERIFICACIÓN

Pk2jmUCNT2ZVULXR6LZ4ED5BQV9F2A

PÁG. 30/2017



**APELLIDOS Y NOMBRE / RAZÓN SOCIAL**

AGRICOLA JUAREZ MARTIN,S.C.

**NIF**

\*\*\*\*2035\*

**EXPEDIENTE**

1209891

**ANUALIDAD DE PAGO**

1ª

**IMPORTE POR ANUALIDAD**

	2023	2024	2025	2026	2027
<b>IMPORTE MÁXIMO SUBVENCIONABLE</b>	9.916,00 €	9.916,00 €	9.916,00 €	9.916,00 €	9.916,00 €
<b>IMPORTE MEDIO DE TRANSFERENCIA (€/ha)</b>	247,90 €	247,90 €	247,90 €	247,90 €	247,90 €

**RESUMEN DE UNIDADES**

Cód	GRUPO DE PAGO	Sup. Dec. Admisible (ha)	Sup. Comprometida (ha)	Sup. ajustada compromiso (1) (ha)	% sobredec.	Sup. Resuelta (ha)	Importe Declarado	Importe Topado	Importe Resuelto	Importe tras sobredec.
429	OLIVAR	71,77		40,00	0,00	40,00	9.916,00	9.916,00	9.916,00	9.916,00
<b>TOTAL</b>		71,77	40,00	40,00		40,00	9.916,00	9.916,00	9.916,00	9.916,00

**APLICACIÓN DE REDUCCIONES Y PENALIZACIONES**

GRUPO DE PAGO	Importe Calculado	Importe prerreduc.	Criterios de subvencionabilidad y compromisos	Presentación tardía	Omisión declaración	Condicionalidad	IMPORTE (Euros) RESUELTO
OLIVAR	9.916,00	9.916,00	0,00	0,00	0,00	0,00	9.916,00
<b>TOTAL</b>	9.916,00	9.916,00					9.916,00

**RESUMEN DE PAGOS****IMPORTE ( Euros )**

	RESUELTO	FEADER	MAPA	CAPADR
OLIVAR - Pago realizado	9.916,00 €	8.428,60 €	972,76 €	514,64 €

**RECINTOS RESUELTOS**

REF.	REFERENCIA SIGPAC	CULTIVO DESCRIPCIÓN CULTIVO	S/R G.PAGO	PEND. MEDIA (%)	SUP. DEC. ADMISIBLE (ha)	SUP. COMPROM. (ha)	SUP. AJUSTADA COMPROM. (1) (ha)	SUP. CONY. SIGPAC (ha)	SUP. CERTIE (ha)	SUP. CAMPO (ha)	SUP. CAMPO DETER. CULT. DECLARADO (ha)	SUP. DEC. REDUCIDA (ha)	SUP. RESUELTA (ha)
-1501122	41-050-003-00183-002	101003 OLIVAR-ARBEQUINA	R 429	6,00	1,79	1,00	1,00		1,00			1,00	1,00
-1482674	41-050-010-00131-002	101138 OLIVAR-HOJIBLANCA	R 429	2,80	4,31	3,46	3,46		3,46			3,46	3,46
-1482673	41-050-003-00183-002	101003 OLIVAR-ARBEQUINA	R 429	6,00	12,95	7,23	7,23		7,23			7,23	7,23
-704598	41-050-003-00174-002	101138 OLIVAR-HOJIBLANCA	S 429	8,10	0,05	0,05	0,05		0,05			0,05	0,05
-704590	41-050-010-00150-002	101138 OLIVAR-HOJIBLANCA	R 429	5,50	0,03	0,03	0,03		0,03			0,03	0,03
-704565	41-061-002-00087-009	101138 OLIVAR-HOJIBLANCA	R 429	13,10	0,08	0,08	0,08		0,08			0,08	0,08
4759187	41-050-003-00183-002	101138 OLIVAR-HOJIBLANCA	R 429	6,00	14,58	8,14	8,14		8,14			8,14	8,14
4759189	41-050-003-00183-020	101138 OLIVAR-HOJIBLANCA	R 429	4,80	2,46	2,46	2,46		2,46			2,46	2,46
4759193	41-050-010-00131-002	101138 OLIVAR-HOJIBLANCA	R 429	2,80	17,56	14,10	14,10		14,10			14,10	14,10
4759200	41-061-002-00081-002	101010 OLIVAR-PICUAL	R 429	11,40	10,77	10,77	10,77		10,77			10,77	10,77
4759255	41-050-003-00183-022	101138 OLIVAR-HOJIBLANCA	R 429	7,70	1,62	1,62	1,62		1,62			1,62	1,62
1700000006674384	41-050-002-00128-001	101138 OLIVAR-HOJIBLANCA	R 429	5,10	1,39	1,39	1,39		1,39			1,39	1,39
1700000006674386	41-050-003-00183-006	101138 OLIVAR-HOJIBLANCA	R 429	3,00	0,02	0,02	0,02		0,02			0,02	0,02
1700000006674398	41-050-002-00134-001	101138 OLIVAR-HOJIBLANCA	R 429	3,00	1,25	1,25	1,25		1,25			1,25	1,25
1700000006674399	41-050-002-00182-001	101138 OLIVAR-HOJIBLANCA	R 429	1,60	1,97	1,97	1,97		1,97			1,97	1,97
1700000006674402	41-050-002-00134-002	101138 OLIVAR-HOJIBLANCA	R 429	3,50	0,94	0,94	0,94		0,94			0,94	0,94

**INCIDENCIAS****INCIDENCIA DESCRIPCIÓN**

- 248 Verifica que los recintos declarados con sistema de explotación regadío corresponden realmente a regadío según SIGPAC.  
Ref:-1501064 Recinto:41-050-003-00183-00019 Cultivo:101138 OLIVAR-HOJIBLANCA Regadío  
Ref:-704565 Recinto:41-061-002-00087-00009 Cultivo:101138 OLIVAR-HOJIBLANCA Regadío
- 100402 Recinto solicitado no forma parte de ningún organismo de control autorizado para la producción ecológica en Andalucía o fecha de inscripción posterior al plazo establecido ( Anexo I. Criterios de Subvencionabilidad. Orden 28 de marzo de 2023 ).  
Ref:-1501064 Recinto:41-050-003-00183-00019 Cultivo:101138 OLIVAR-HOJIBLANCA Regadío
- 100421 Recinto declarado por error para una operación de la 6503, que se ha corregido de oficio marcando la operación correcta, de acuerdo con la fecha de inscripción del recinto en la producción ecológica.  
Ref:-1482674 Recinto:41-050-010-00131-00002 Cultivo:101138 OLIVAR-HOJIBLANCA Regadío
- 100424 Solicita recinto que no está comprometido para la operación.  
Ref:-1501064 Recinto:41-050-003-00183-00019 Cultivo:101138 OLIVAR-HOJIBLANCA Regadío

(1) Superficie declarada admisible ajustada con la superficie comprometida.  
(2) Factor de penalización valorando el alcance para el tipo de compromiso.

Puede verificar la integridad de una copia de este documento mediante la lectura del código QR adjunto o mediante el acceso a la dirección <https://ws050.juntadeandalucia.es/verificarFirma> indicando el código de VERIFICACIÓN

FIRMADO POR

RAQUEL MARIA ESPIN CRESPO

18/12/2024

VERIFICACIÓN

Pk2jmUCNT2ZVULXR6LZ4ED5BQV9F2A

PÁG. 31/2017



**APELLIDOS Y NOMBRE / RAZÓN SOCIAL**

AGRICOLA LA CAMPIÑA, S.C.

**NIF**

\*\*\*7578\*

**EXPEDIENTE**

1154365

**ANUALIDAD DE PAGO**

1ª

**IMPORTES POR ANUALIDAD**

	2023	2024	2025	2026	2027
IMPORTE MÁXIMO SUBVENCIONABLE	283,36 €	283,36 €	283,36 €	283,36 €	283,36 €
IMPORTE MEDIO DE TRANSFERENCIA (€/ha)	253,00 €	253,00 €	253,00 €	253,00 €	253,00 €

**RESUMEN DE UNIDADES**

Cód	GRUPO DE PAGO	Sup. Dec. Admisible (ha)	Sup. Comprometida (ha)	Sup. ajustada compromiso (1) (ha)	% sobredec.	Sup. Resuelta (ha)	Importe Declarado	Importe Topado	Importe Resuelto	Importe tras sobredec.
430	HORTÍCOLAS	1,12		1,12	0,00	1,12	283,36	283,36	283,36	283,36
<b>TOTAL</b>		1,12	1,12	1,12		1,12	283,36	283,36	283,36	283,36

**APLICACIÓN DE REDUCCIONES Y PENALIZACIONES**

GRUPO DE PAGO	Importe Calculado	Importe prereduc.	Criterios de subvencionabilidad y compromisos	Presentación tardía	Omisión declaración	Condicionalidad	IMPORTE (Euros) RESUELTO
HORTÍCOLAS	283,36	283,36	0,00	0,00	0,00	0,00	283,36
<b>TOTAL</b>	283,36	283,36					283,36

**RESUMEN DE PAGOS****IMPORTE ( Euros )**

HORTÍCOLAS - Pago realizado	RESUELTO	FEADER	MAPA	CAPADR
	283,36 €	240,86 €	27,80 €	14,70 €

**RECINTOS RESUELTOS**

REF.	REFERENCIA SIGPAC	CULTIVO	DESCRIPCIÓN CULTIVO	S/R	G.PAGO	PEND. MEDIA (%)	SUP. DEC. ADMISIBLE (ha)	SUP. COMPROM. (ha)	SUP. AJUSTADA COMPR.(1) (ha)	SUP. CONY. SIGPAC (ha)	SUP. CERTIE (ha)	SUP. CAMPO (ha)	SUP. CAMPO DETER. CULT. DECLARADO (ha)	SUP. DEC. REDUCIDA (ha)	SUP. RESUELTA (ha)
-1371148	41-052-004-00045-005	279000	ESPÁRRAGOS-SIN VARIEDAD	R	430	0,80	0,55	0,55	0,55		0,55			0,55	0,55
-1371147	41-052-004-00044-004	279000	ESPÁRRAGOS-SIN VARIEDAD	R	430	0,50	0,57	0,57	0,57		0,57			0,57	0,57

(1) Superficie declarada admisible ajustada con la superficie comprometida.  
(2) Factor de penalización valorando el alcance para el tipo de compromiso.

Puede verificar la integridad de una copia de este documento mediante la lectura del código QR adjunto o mediante el acceso a la dirección <https://ws050.juntadeandalucia.es/verificarFirma> indicando el código de VERIFICACIÓN

FIRMADO POR

RAQUEL MARIA ESPIN CRESPO

18/12/2024

VERIFICACIÓN

Pk2jmUCNT2ZVULXR6LZ4ED5BQV9F2A

PÁG. 32/2017



**APELLIDOS Y NOMBRE / RAZÓN SOCIAL**

AGRICOLA MARCHA, SC

**NIF**

\*\*\*4727\*

**EXPEDIENTE**

1280833

**ANUALIDAD DE PAGO**

1ª

**IMPORTES POR ANUALIDAD**

	2023	2024	2025	2026	2027
IMPORTE MÁXIMO SUBVENCIONABLE	1.467,40 €	1.467,40 €	1.467,40 €	1.467,40 €	1.467,40 €
IMPORTE MEDIO DE TRANSFERENCIA (€/ha)	253,00 €	253,00 €	253,00 €	253,00 €	253,00 €

**RESUMEN DE UNIDADES**

Cód	GRUPO DE PAGO	Sup. Dec. Admisible (ha)	Sup. Comprometida (ha)	Sup. ajustada compromiso (1) (ha)	% sobredec.	Sup. Resuelta (ha)	Importe Declarado	Importe Topado	Importe Resuelto	Importe tras sobredec.
430	HORTÍCOLAS	6,47		5,80	0,00	5,80	1.467,40	1.467,40	1.467,40	1.467,40
<b>TOTAL</b>		6,47	5,80	5,80		5,80	1.467,40	1.467,40	1.467,40	1.467,40

**APLICACIÓN DE REDUCCIONES Y PENALIZACIONES**

GRUPO DE PAGO	Importe Calculado	Importe prereduc.	Criterios de subvencionabilidad y compromisos	Presentación tardía	Omisión declaración	Condicionalidad	IMPORTE (Euros) RESUELTO
HORTÍCOLAS	1.467,40	1.467,40	0,00	0,00	0,00	0,00	1.467,40
<b>TOTAL</b>	1.467,40	1.467,40					1.467,40

**RESUMEN DE PAGOS****IMPORTE ( Euros )**

	RESUELTO	FEADER	MAPA	CAPADR
HORTÍCOLAS - Pago realizado	1.467,40 €	1.247,29 €	143,95 €	76,16 €

**RECINTOS RESUELTOS**

REF.	REFERENCIA SIGPAC	CULTIVO	DESCRIPCIÓN CULTIVO	S/R	G.PAGO	PEND. MEDIA (%)	SUP. DEC. ADMISIBLE (ha)	SUP. COMPROM. (ha)	SUP. AJUSTADA COMPR.(1) (ha)	SUP. CONY. SIGPAC (ha)	SUP. CERTIE (ha)	SUP. CAMPO (ha)	SUP. CAMPO DETER. CULT. DECLARADO (ha)	SUP. DEC. REDUCIDA (ha)	SUP. RESUELTA (ha)
4178409	41-039-044-00145-001	279000	ESPÁRRAGOS-SIN VARIEDAD	R	430	0,50	1,97	1,97	1,97		1,97				1,97
4178416	41-039-044-00242-001	279000	ESPÁRRAGOS-SIN VARIEDAD	R	430	0,50	2,03	2,03	2,03		2,03				2,03
1700000006577135	41-039-043-00068-004	279000	ESPÁRRAGOS-SIN VARIEDAD	R	430	1,50	1,14	1,14	1,14		1,14				1,14
1700000006577138	41-039-043-00096-002	279000	ESPÁRRAGOS-SIN VARIEDAD	R	430	0,90	1,33	0,66	0,66		0,66				0,66

(1) Superficie declarada admisible ajustada con la superficie comprometida.  
(2) Factor de penalización valorando el alcance para el tipo de compromiso.

Puede verificar la integridad de una copia de este documento mediante la lectura del código QR adjunto o mediante el acceso a la dirección <https://ws050.juntadeandalucia.es/verificarFirma> indicando el código de VERIFICACIÓN

FIRMADO POR

RAQUEL MARIA ESPIN CRESPO

18/12/2024

VERIFICACIÓN

Pk2jmUCNT2ZVULXR6LZ4ED5BQV9F2A

PÁG. 33/2017



**APELLIDOS Y NOMBRE / RAZÓN SOCIAL**

AGRICOLA MATRO SL

NIF  
\*\*\*\*2456\*EXPEDIENTE  
1276911ANUALIDAD  
DE PAGO  
1ª**IMPORTE POR ANUALIDAD**

	2023	2024	2025	2026	2027
IMPORTE MÁXIMO SUBVENCIONABLE	20.270,84 €	20.270,84 €	20.270,84 €	20.270,84 €	20.270,84 €
IMPORTE MEDIO DE TRANSFERENCIA (€/ha)	167,82 €	167,82 €	167,82 €	167,82 €	167,82 €

**RESUMEN DE UNIDADES**

Cód	GRUPO DE PAGO	Sup. Dec. Admisible (ha)	Sup. Comprometida (ha)	Sup. ajustada compromiso (1) (ha)	% sobredec.	Sup. Resuelta (ha)	Importe Declarado	Importe Topado	Importe Resuelto	Importe tras sobredec.
426	HERBÁCEOS	124,64		100,00	0,00	100,00	15.117,00	15.117,00	15.117,00	15.117,00
429	OLIVAR	20,79		20,79	0,00	20,79	5.153,84	5.153,84	5.153,84	5.153,84
<b>TOTAL</b>		145,43	120,79	120,79		120,79	20.270,84	20.270,84	20.270,84	20.270,84

**APLICACIÓN DE REDUCCIONES Y PENALIZACIONES**

GRUPO DE PAGO	Importe Calculado	Importe prereduc.	Criterios de subvencionabilidad y compromisos	Presentación tardía	Omisión declaración	Condicionalidad	IMPORTE (Euros) RESUELTO
HERBÁCEOS	15.117,00	15.117,00	0,00	0,00	0,00	0,00	15.117,00
OLIVAR	5.153,84	5.153,84	0,00	0,00	0,00	0,00	5.153,84
<b>TOTAL</b>	20.270,84	20.270,84					20.270,84

**RESUMEN DE PAGOS**

	RESUELTO	FEADER	MAPA	CAPADR
HERBÁCEOS - Pago realizado	15.117,00 €	12.849,45 €	1.482,98 €	784,57 €
OLIVAR - Pago realizado	5.153,84 €	4.380,76 €	505,59 €	267,49 €
<b>TOTAL</b>	20.270,84 €	17.230,21 €	1.988,57 €	1.052,06 €

**RECINTOS RESUELTOS**

REE	REFERENCIA SIGPAC	CULTIVO DESCRIPCIÓN CULTIVO	S/R G.PAGO	PEND. MEDIA (%)	SUP. DEC. ADMISIBLE (ha)	SUP. COMPROM. (ha)	SUP. AJUSTADA COMPR.(1) (ha)	SUP. CONV. SIGPAC (ha)	SUP. CERTIF. (ha)	SUP. CAMPO (ha)	SUP. CAMPO DETER. CULT. DECLARADO (ha)	SUP. DEC. REDUCIDA (ha)	SUP. RESUELTA (ha)
-1463703	41-024-007-09001-006	43014 ALTRAMUZ DULCE-MARTA	S	426	2,80	0,26	0,26	0,26	0,26			0,26	0,26
-1463699	41-024-007-00025-004	13010 TRITICALE-BONDADOSO	R	426	3,20	19,16	19,16	19,16	19,16			19,16	19,16
-1463694	41-024-008-00029-011	1037 TRIGO BLANDO-ARTUR NICK	S	426	1,50	8,95	8,95	8,95	8,95			8,95	8,95
-1463686	41-024-009-00002-008	13010 TRITICALE-BONDADOSO	S	426	4,40	3,90	3,90	3,90	3,90			3,90	3,90
-1463685	41-024-009-00002-005	13010 TRITICALE-BONDADOSO	S	426	2,20	20,90	20,90	20,90	20,90			20,90	20,90
-1463684	41-024-007-09001-006	13010 TRITICALE-BONDADOSO	S	426	2,80	0,35	0,35	0,35	0,35			0,35	0,35
-1463683	41-024-009-00002-006	13010 TRITICALE-BONDADOSO	S	426	5,10	8,81	8,81	8,81	8,81			8,81	8,81
-1463677	41-024-007-00025-005	13010 TRITICALE-BONDADOSO	S	426	2,40	0,57	0,57	0,57	0,57			0,57	0,57
-1463676	41-024-007-00025-002	13010 TRITICALE-BONDADOSO	S	426	3,60	6,35	6,34	6,34	6,34			6,34	6,34
-1463675	41-024-007-00029-001	33244 GIRASOL-SY ARPEGIO	R	426	3,50	9,82	9,81	9,81	9,81			9,81	9,81
-1463672	41-024-007-00025-004	43014 ALTRAMUZ DULCE-MARTA	R	426	3,20	22,02	22,02	22,02	22,02			22,02	22,02
-1463670	41-024-007-00022-001	33244 GIRASOL-SY ARPEGIO	R	426	2,10	14,03	14,03	14,03	14,03			14,03	14,03
-1463666	41-024-007-09001-014	33244 GIRASOL-SY ARPEGIO	S	426	1,90	0,07	0,07	0,07	0,07			0,07	0,07
-1463665	41-024-008-00025-006	33244 GIRASOL-SY ARPEGIO	S	426	2,70	7,50	7,50	7,50	7,50			7,50	7,50
-1463664	41-024-008-00025-005	33244 GIRASOL-SY ARPEGIO	S	426	2,70	1,77	1,77	1,77	1,77			1,77	1,77
5793303	41-024-007-00019-001	33244 GIRASOL-SY ARPEGIO	S	426	3,60	0,18	0,18	0,18	0,18			0,18	0,18
-1463673	41-024-007-00029-002	101003 OLIVAR-ARBEQUINA	S	429	1,30	20,79	20,79	20,79	20,79			20,79	20,79

(1) Superficie declarada admisible ajustada con la superficie comprometida.  
(2) Factor de penalización valorando el alcance para el tipo de compromiso.Puede verificar la integridad de una copia de este documento mediante la lectura del código QR adjunto o mediante el acceso a la dirección <https://ws050.juntadeandalucia.es/verificarFirma> indicando el código de VERIFICACIÓN

FIRMADO POR

RAQUEL MARIA ESPIN CRESPO

18/12/2024

VERIFICACIÓN

Pk2jmUCNT2ZVULXR6LZ4ED5BQV9F2A

PÁG. 34/2017



**APELLIDOS Y NOMBRE / RAZÓN SOCIAL**

AGRICOLA OLMEDO AGUILAR S.C.

**NIF**

\*\*\*7762\*

**EXPEDIENTE**

1149038

**ANUALIDAD DE PAGO**

1ª

**IMPORTES POR ANUALIDAD**

	2023	2024	2025	2026	2027
<b>IMPORTE MÁXIMO SUBVENCIONABLE</b>	521,18 €	521,18 €	521,18 €	521,18 €	521,18 €
<b>IMPORTE MEDIO DE TRANSFERENCIA (€/ha)</b>	253,00 €	253,00 €	253,00 €	253,00 €	253,00 €

**RESUMEN DE UNIDADES**

Cód	GRUPO DE PAGO	Sup. Dec. Admisible (ha)	Sup. Comprometida (ha)	Sup. ajustada compromiso (1) (ha)	% sobredec.	Sup. Resuelta (ha)	Importe Declarado	Importe Topado	Importe Resuelto	Importe tras sobredec.
430	HORTÍCOLAS	2,06		2,06	0,00	2,06	521,18	521,18	521,18	521,18
<b>TOTAL</b>		2,06	2,06	2,06		2,06	521,18	521,18	521,18	521,18

**APLICACIÓN DE REDUCCIONES Y PENALIZACIONES**

GRUPO DE PAGO	Importe Calculado	Importe prereduc.	Criterios de subvencionabilidad y compromisos	Presentación tardía	Omisión declaración	Condicionalidad	IMPORTE (Euros) RESUELTO
HORTÍCOLAS	521,18	521,18	0,00	0,00	0,00	0,00	521,18
<b>TOTAL</b>	521,18	521,18					521,18

**RESUMEN DE PAGOS****IMPORTE ( Euros )**

	RESUELTO	FEADER	MAPA	CAPADR
HORTÍCOLAS - Pago realizado	521,18 €	443,00 €	51,13 €	27,05 €

**RECINTOS RESUELTOS**

REF.	REFERENCIA SIGPAC	CULTIVO	DESCRIPCIÓN CULTIVO	S/R	G.PAGO	PEND. MEDIA (%)	SUP. DEC. ADMISIBLE (ha)	SUP. COMPROM. (ha)	SUP. AJUSTADA COMPR.(1) (ha)	SUP. CONY. SIGPAC (ha)	SUP. CERTIE (ha)	SUP. CAMPO (ha)	SUP. CAMPO DETER. CULT. DECLARADO (ha)	SUP. DEC. REDUCIDA (ha)	SUP. RESUELTA (ha)
1700000006474547	41-068-140-00047-002	279000	ESPÁRRAGOS-SIN VARIEDAD	R	430	1,40	2,06	2,06	2,06		2,06			2,06	2,06

**INCIDENCIAS****INCIDENCIA DESCRIPCIÓN**

100421 Recinto declarado por error para una operación de la 6503, que se ha corregido de oficio marcando la operación correcta, de acuerdo con la fecha de inscripción del recinto en la producción ecológica.  
Ref:1700000006474547 Recinto:41-068-140-00047-00002 Cultivo:279000 ESPÁRRAGOS-SIN VARIEDAD Regadío

(1) Superficie declarada admisible ajustada con la superficie comprometida.  
(2) Factor de penalización valorando el alcance para el tipo de compromiso.

Puede verificar la integridad de una copia de este documento mediante la lectura del código QR adjunto o mediante el acceso a la dirección <https://ws050.juntadeandalucia.es/verificarFirma> indicando el código de VERIFICACIÓN

FIRMADO POR

RAQUEL MARIA ESPIN CRESPO

18/12/2024

VERIFICACIÓN

Pk2jmUCNT2ZVULXR6LZ4ED5BQV9F2A

PÁG. 35/2017



**APELLIDOS Y NOMBRE / RAZÓN SOCIAL**

AGRICOLA PALLARES BONO S.L.

**NIF**

\*\*\*8765\*

**EXPEDIENTE**

1253832

**ANUALIDAD DE PAGO**

1ª

**IMPORTES POR ANUALIDAD**

	2023	2024	2025	2026	2027
IMPORTE MÁXIMO SUBVENCIONABLE	5.442,12 €	5.442,12 €	5.442,12 €	5.442,12 €	5.442,12 €
IMPORTE MEDIO DE TRANSFERENCIA (€/ha)	151,17 €	151,17 €	151,17 €	151,17 €	151,17 €

**RESUMEN DE UNIDADES**

Cód	GRUPO DE PAGO	Sup. Dec. Admisible (ha)	Sup. Comprometida (ha)	Sup. ajustada compromiso (1) (ha)	% sobredec.	Sup. Resuelta (ha)	Importe Declarado	Importe Topado	Importe Resuelto	Importe tras sobredec.
426	HERBÁCEOS	36,00		36,00	0,00	36,00	5.442,12	5.442,12	5.442,12	5.442,12
<b>TOTAL</b>		36,00	36,00	36,00		36,00	5.442,12	5.442,12	5.442,12	5.442,12

**APLICACIÓN DE REDUCCIONES Y PENALIZACIONES**

GRUPO DE PAGO	Importe Calculado	Importe prereduc.	Criterios de subvencionabilidad y compromisos	Presentación tardía	Omisión declaración	Condicionalidad	IMPORTE (Euros) RESUELTO
HERBÁCEOS	5.442,12	5.442,12	0,00	0,00	0,00	0,00	5.442,12
<b>TOTAL</b>	5.442,12	5.442,12					5.442,12

**RESUMEN DE PAGOS****IMPORTE ( Euros )**

	RESUELTO	FEADER	MAPA	CAPADR
HERBÁCEOS - Pago realizado	5.442,12 €	4.625,80 €	533,87 €	282,45 €

**RECINTOS RESUELTOS**

REF.	REFERENCIA SIGPAC	CULTIVO	DESCRIPCIÓN CULTIVO	S/R G.PAGO	PEND. MEDIA (%)	SUP. DEC. ADMISIBLE (ha)	SUP. COMPROM. (ha)	SUP. AJUSTADA COMPR.(1) (ha)	SUP. CONY. SIGPAC (ha)	SUP. CERTIE (ha)	SUP. CAMPO (ha)	SUP. CAMPO DETER. CULT. DECLARADO (ha)	SUP. DEC. REDUCIDA (ha)	SUP. RESUELTA (ha)
-1568193	41-012-049-00031-008	53002	YEROS-MORO DA 291	R 426	0,40	4,02	4,02	4,02	4,02	4,02			4,02	4,02
1700000005287443	41-012-049-00031-008	1115	TRIGO BLANDO-LG ACORAZADO	R 426	0,40	31,98	31,98	31,98	31,98	31,98			31,98	31,98

(1) Superficie declarada admisible ajustada con la superficie comprometida.  
(2) Factor de penalización valorando el alcance para el tipo de compromiso.

Puede verificar la integridad de una copia de este documento mediante la lectura del código QR adjunto o mediante el acceso a la dirección <https://ws050.juntadeandalucia.es/verificarFirma> indicando el código de VERIFICACIÓN

FIRMADO POR

RAQUEL MARIA ESPIN CRESPO

18/12/2024

VERIFICACIÓN

Pk2jmUCNT2ZVULXR6LZ4ED5BQV9F2A

PÁG. 36/2017





**APELLIDOS Y NOMBRE / RAZÓN SOCIAL**

AGRICOLA PALLARES S.L.

**NIF**  
\*\*\*8732\***EXPEDIENTE**  
1253824**ANUALIDAD DE PAGO**  
1ª**IMPORTES POR ANUALIDAD**

	2023	2024	2025	2026	2027
<b>IMPORTE MÁXIMO SUBVENCIONABLE</b>	3.611,45 €	3.611,45 €	3.611,45 €	3.611,45 €	3.611,45 €
<b>IMPORTE MEDIO DE TRANSFERENCIA (€/ha)</b>	151,17 €	151,17 €	151,17 €	151,17 €	151,17 €

**RESUMEN DE UNIDADES**

Cód	GRUPO DE PAGO	Sup. Dec. Admisible (ha)	Sup. Comprometida (ha)	Sup. ajustada compromiso (1) (ha)	% sobredec.	Sup. Resuelta (ha)	Importe Declarado	Importe Topado	Importe Resuelto	Importe tras sobredec.
426	HERBÁCEOS	23,89		23,89	0,00	23,89	3.611,45	3.611,45	3.611,45	3.611,45
<b>TOTAL</b>		23,89	23,89	23,89		23,89	3.611,45	3.611,45	3.611,45	3.611,45

**APLICACIÓN DE REDUCCIONES Y PENALIZACIONES**

GRUPO DE PAGO	Importe Calculado	Importe prereduc.	Criterios de subvencionabilidad y compromisos	Presentación tardía	Omisión declaración	Condicionalidad	IMPORTE (Euros) RESUELTO
HERBÁCEOS	3.611,45	3.611,45	0,00	0,00	0,00	0,00	3.611,45
<b>TOTAL</b>	3.611,45	3.611,45					3.611,45

**RESUMEN DE PAGOS****IMPORTE ( Euros )**

HERBÁCEOS - Pago realizado	RESUELTO	FEADER	MAPA	CAPADR
	3.611,45 €	3.069,73 €	354,28 €	187,44 €

**RECINTOS RESUELTOS**

REF.	REFERENCIA SIGPAC	CULTIVO	DESCRIPCIÓN CULTIVO	S/R	G.PAGO	PEND. MEDIA (%)	SUP. DEC. ADMISIBLE (ha)	SUP. COMPROM. (ha)	SUP. AJUSTADA COMPR.(1) (ha)	SUP. CONY. SIGPAC (ha)	SUP. CERTIE (ha)	SUP. CAMPO (ha)	SUP. CAMPO DETER. CULT. DECLARADO (ha)	SUP. DEC. REDUCIDA (ha)	SUP. RESUELTA (ha)
-1568710	41-012-049-00031-009	53002	YEROS-MORO DA 291	R	426	0,40	2,50	2,50	2,50		2,50			2,50	2,50
-779434	41-012-049-00031-009	1115	TRIGO BLANDO-LG ACORAZADO	R	426	0,40	21,39	21,39	21,39		21,39			21,39	21,39

(1) Superficie declarada admisible ajustada con la superficie comprometida.  
(2) Factor de penalización valorando el alcance para el tipo de compromiso.Puede verificar la integridad de una copia de este documento mediante la lectura del código QR adjunto o mediante el acceso a la dirección <https://ws050.juntadeandalucia.es/verificarFirma> indicando el código de VERIFICACIÓN

FIRMADO POR

RAQUEL MARIA ESPIN CRESPO

18/12/2024

VERIFICACIÓN

Pk2jmUCNT2ZVULXR6LZ4ED5BQV9F2A

PÁG. 37/2017



**APELLIDOS Y NOMBRE / RAZÓN SOCIAL**

AGRICOLA PARTIDO DE RESINA,S.L

**NIF**

\*\*\*2171\*

**EXPEDIENTE**

1220587

**ANUALIDAD DE PAGO**

1ª

**IMPORTES POR ANUALIDAD**

	2023	2024	2025	2026	2027
IMPORTE MÁXIMO SUBVENCIONABLE	6.161,25 €	6.161,25 €	6.161,25 €	6.161,25 €	6.161,25 €
IMPORTE MEDIO DE TRANSFERENCIA (€/ha)	82,15 €	82,15 €	82,15 €	82,15 €	82,15 €

**RESUMEN DE UNIDADES**

Cód	GRUPO DE PAGO	Sup. Dec. Admisible (ha)	Sup. Comprometida (ha)	Sup. ajustada compromiso (1) (ha)	% sobredec.	Sup. Resuelta (ha)	Importe Declarado	Importe Topado	Importe Resuelto	Importe tras sobredec.
428	PASTOS ASOCIADOS A GANADERÍA ECOLÓGICA	156,31		75,00	0,00	75,00	6.161,25	6.161,25	6.161,25	6.161,25
<b>TOTAL</b>		156,31	75,00	75,00		75,00	6.161,25	6.161,25	6.161,25	6.161,25

**APLICACIÓN DE REDUCCIONES Y PENALIZACIONES**

GRUPO DE PAGO	Importe Calculado	Importe prereduc.	Criterios de subvencionabilidad y compromisos	Presentación tardía	Omisión declaración	Condicionidad	IMPORTE (Euros) RESUELTO
PASTOS ASOCIADOS A GANADERÍA	6.161,25	6.161,25	0,00	0,00	0,00	0,00	6.161,25
<b>TOTAL</b>	6.161,25	6.161,25					6.161,25

**RESUMEN DE PAGOS****IMPORTE (Euros)**

	RESUELTO	FEADER	MAPA	CAPADR
PASTOS ASOCIADOS A GANADERÍA ECOLÓGICA - Pago realizado	6.161,25 €	5.237,06 €	604,42 €	319,77 €

**RECINTOS RESUELTOS**

REE	REFERENCIA SIGPAC	CULTIVO	DESCRIPCIÓN CULTIVO	S/R G.PAGO	PEND. MEDIA (%)	SUP. DEC. ADMISIBLE (ha)	SUP. COMPROM. (ha)	SUP. AJUSTADA COMPROM. (1) (ha)	SUP. CONV. SIGPAC (ha)	SUP. CERTIF. (ha)	SUP. CAMPO (ha)	SUP. CAMPO DETER. CULT. DECLARADO (ha)	SUP. DEC. REDUCIDA (ha)	SUP. RESUELTA (ha)
1700000006778291	41-012-036-00001-006	62000	PASTOS PERMANENTES DE 5 O MAS AÑOS-SIN VARIEDAD	S 428	1,30	19,16	19,16	19,16		19,16			19,16	19,16
1700000006778294	41-012-036-00001-009	62000	PASTOS PERMANENTES DE 5 O MAS AÑOS-SIN VARIEDAD	S 428	0,90	3,28	3,28	3,28		3,28			3,28	3,28
1700000006778295	41-012-036-00001-008	62000	PASTOS PERMANENTES DE 5 O MAS AÑOS-SIN VARIEDAD	S 428	0,80	16,74	16,74	16,74		16,74			16,74	16,74
1700000006778296	41-012-019-00215-012	62000	PASTOS PERMANENTES DE 5 O MAS AÑOS-SIN VARIEDAD	S 428	2,40	93,12	93,12	93,12		93,12			93,12	93,12
1700000006778297	41-012-019-00215-011	62000	PASTOS PERMANENTES DE 5 O MAS AÑOS-SIN VARIEDAD	S 428	2,60	24,01	23,67	23,67		24,01			23,67	23,67

**INCIDENCIAS****INCIDENCIA DESCRIPCIÓN**

4272 Verifica que las líneas de declaración de las Solicitudes Únicas no tienen solapes con la capa de Retroactividad Gráfica (ambas de la misma campaña) a nivel de expediente/línea de declaración gráfica de la solicitud.  
Ref:1700000006778297 Recinto:41-012-019-00215-00011 Cultivo: - Agregado de la referencia del recinto.:0 Zona de la referencia del recinto.:0 Superficie solapada.:0,34 Id. Incid.:101092030

(1) Superficie declarada admisible ajustada con la superficie comprometida.  
(2) Factor de penalización valorando el alcance para el tipo de compromiso.

Puede verificar la integridad de una copia de este documento mediante la lectura del código QR adjunto o mediante el acceso a la dirección <https://ws050.juntadeandalucia.es/verificarFirma> indicando el código de VERIFICACIÓN

FIRMADO POR

RAQUEL MARIA ESPIN CRESPO

18/12/2024

VERIFICACIÓN

Pk2jmUCNT2ZVULXR6LZ4ED5BQV9F2A

PÁG. 38/2017



**Datos considerados para el Cálculo de la Carga Ganadera mínima y máxima del expediente**

Explotación	Especie	Inscrito en Sipea y Admisible	Ugm Calculada para CG Mínima	Ugm Calculada para CG Máxima
ES410120000636	BOVINA	SI	86,76	86,76
ES410120000713	BOVINA	SI	60,25	60,25
			147,01	147,01

Superficie determinada para Cálculo Carga Ganadera Mínima: 155,97 ha

Superficie determinada para Cálculo Carga Ganadera Máxima: 156,83 ha

Carga Ganadera Mínima Expediente: 0,94 ugm/ha

Carga Ganadera Máxima Expediente: 0,94 ugm/ha

**Recintos Determinados para el Cálculo de Garga Ganadera Mínima**

REF.	REFERENCIA SIGPAC	CULTIVO	DESCRIPCIÓN CULTIVO	S/R	SUP. RESUELTA (ha)
1700000006778291	41-012-036-00001-00006	62000	PASTOS PERMANENTES DE 5 O MAS AÑOS-SIN VARIEDAD	S	19,16
1700000006778294	41-012-036-00001-00009	62000	PASTOS PERMANENTES DE 5 O MAS AÑOS-SIN VARIEDAD	S	3,28
1700000006778295	41-012-036-00001-00008	62000	PASTOS PERMANENTES DE 5 O MAS AÑOS-SIN VARIEDAD	S	16,74
1700000006778296	41-012-019-00215-00012	62000	PASTOS PERMANENTES DE 5 O MAS AÑOS-SIN VARIEDAD	S	93,12
1700000006778297	41-012-019-00215-00011	62000	PASTOS PERMANENTES DE 5 O MAS AÑOS-SIN VARIEDAD	S	23,67

**Recintos Determinados para el Cálculo de Garga Ganadera Máxima**

REF.	REFERENCIA SIGPAC	CULTIVO	DESCRIPCIÓN CULTIVO	S/R	SUP. RESUELTA (ha)
-1046063	41-012-019-00215-00034	20000	BARBECHO TRADICIONAL-SIN VARIEDAD	S	0,38
1700000006778291	41-012-036-00001-00006	62000	PASTOS PERMANENTES DE 5 O MAS AÑOS-SIN VARIEDAD	S	19,16
1700000006778292	41-012-019-00215-00021	20000	BARBECHO TRADICIONAL-SIN VARIEDAD	S	0,48
1700000006778294	41-012-036-00001-00009	62000	PASTOS PERMANENTES DE 5 O MAS AÑOS-SIN VARIEDAD	S	3,28
1700000006778295	41-012-036-00001-00008	62000	PASTOS PERMANENTES DE 5 O MAS AÑOS-SIN VARIEDAD	S	16,74
1700000006778296	41-012-019-00215-00012	62000	PASTOS PERMANENTES DE 5 O MAS AÑOS-SIN VARIEDAD	S	93,12
1700000006778297	41-012-019-00215-00011	62000	PASTOS PERMANENTES DE 5 O MAS AÑOS-SIN VARIEDAD	S	23,67

**Incidencias de carga ganadera****INCIDENCIA DESCRIPCIÓN**

- 4272 Verifica que las líneas de declaración de las Solicitudes Únicas no tienen solapes con la capa de Retroactividad Gráfica (ambas de la misma campaña) a nivel de expediente/línea de declaración gráfica de la solicitud.  
Ref:1700000006778297 Recinto:41-012-019-00215-00011 Cultivo: - Agregado de la referencia del recinto.:0 Zona de la referencia del recinto.:0 Superficie solapada.:0,34 Id. Incid.:5096763

(1) Superficie declarada admisible ajustada con la superficie comprometida.  
(2) Factor de penalización valorando el alcance para el tipo de compromiso.

Puede verificar la integridad de una copia de este documento mediante la lectura del código QR adjunto o mediante el acceso a la dirección <https://ws050.juntadeandalucia.es/verificarFirma> indicando el código de VERIFICACIÓN

FIRMADO POR	RAQUEL MARIA ESPIN CRESPO	18/12/2024
VERIFICACIÓN	Pk2jmUCNT2ZVULXR6LZ4ED5BQV9F2A	PÁG. 39/2017



**APELLIDOS Y NOMBRE / RAZÓN SOCIAL**

AGRICOLA PIBO S.L.

**NIF**  
\*\*\*8734\***EXPEDIENTE**  
1253836**ANUALIDAD DE PAGO**

1ª

**IMPORTES POR ANUALIDAD**

	2023	2024	2025	2026	2027
<b>IMPORTE MÁXIMO SUBVENCIONABLE</b>	9.372,54 €	9.372,54 €	9.372,54 €	9.372,54 €	9.372,54 €
<b>IMPORTE MEDIO DE TRANSFERENCIA (€/ha)</b>	151,17 €	151,17 €	151,17 €	151,17 €	151,17 €

**RESUMEN DE UNIDADES**

Cód	GRUPO DE PAGO	Sup. Dec. Admisible (ha)	Sup. Comprometida (ha)	Sup. ajustada compromiso (1) (ha)	% sobredec.	Sup. Resuelta (ha)	Importe Declarado	Importe Topado	Importe Resuelto	Importe tras sobredec.
426	HERBÁCEOS	62,00		62,00	0,00	62,00	9.372,54	9.372,54	9.372,54	9.372,54
<b>TOTAL</b>		62,00	62,00	62,00		62,00	9.372,54	9.372,54	9.372,54	9.372,54

**APLICACIÓN DE REDUCCIONES Y PENALIZACIONES**

GRUPO DE PAGO	Importe Calculado	Importe prereduc.	Criterios de subvencionabilidad y compromisos	Presentación tardía	Omisión declaración	Condicionalidad	IMPORTE (Euros) RESUELTO
HERBÁCEOS	9.372,54	9.372,54	0,00	0,00	0,00	0,00	9.372,54
<b>TOTAL</b>	9.372,54	9.372,54					9.372,54

**RESUMEN DE PAGOS****IMPORTE ( Euros )**

	RESUELTO	FEADER	MAPA	CAPADR
HERBÁCEOS - Pago realizado	9.372,54 €	7.966,66 €	919,45 €	486,43 €

**RECINTOS RESUELTOS**

REF.	REFERENCIA SIGPAC	CULTIVO	DESCRIPCIÓN CULTIVO	S/R G.PAGO	PEND. MEDIA (%)	SUP. DEC. ADMISIBLE (ha)	SUP. COMPROM. (ha)	SUP. AJUSTADA COMPR.(1) (ha)	SUP. CONY. SIGPAC (ha)	SUP. CERTIE (ha)	SUP. CAMPO (ha)	SUP. CAMPO DETER. CULT. DECLARADO (ha)	SUP. DEC. REDUCIDA (ha)	SUP. RESUELTA (ha)
-1568711	41-012-049-00031-009	53002	YEROS-MORO DA 291	R 426	0,40	6,50	6,50	6,50		6,50			6,50	6,50
5074996	41-012-049-00031-009	1115	TRIGO BLANDO-LG ACORAZADO	R 426	0,40	4,88	4,88	4,88		4,88			4,88	4,88
1700000005290996	41-012-049-00057-001	1115	TRIGO BLANDO-LG ACORAZADO	R 426	0,40	22,81	22,81	22,81		22,81			22,81	22,81
1700000005290997	41-012-049-00217-002	1115	TRIGO BLANDO-LG ACORAZADO	R 426	0,40	9,05	9,05	9,05		9,05			9,05	9,05
1700000005290998	41-012-049-00218-003	1115	TRIGO BLANDO-LG ACORAZADO	R 426	0,50	9,47	9,47	9,47		9,47			9,47	9,47
1700000005290999	41-012-049-00065-001	1115	TRIGO BLANDO-LG ACORAZADO	R 426	0,60	9,29	9,29	9,29		9,29			9,29	9,29

(1) Superficie declarada admisible ajustada con la superficie comprometida.  
(2) Factor de penalización valorando el alcance para el tipo de compromiso.Puede verificar la integridad de una copia de este documento mediante la lectura del código QR adjunto o mediante el acceso a la dirección <https://ws050.juntadeandalucia.es/verificarFirma> indicando el código de VERIFICACIÓN

FIRMADO POR

RAQUEL MARIA ESPIN CRESPO

18/12/2024

VERIFICACIÓN

Pk2jmUCNT2ZVULXR6LZ4ED5BQV9F2A

PÁG. 40/2017



**APELLIDOS Y NOMBRE / RAZÓN SOCIAL**

AGRICOLA RUIZ DIAZ, S.L.

NIF  
\*\*\*6142\*EXPEDIENTE  
1171021ANUALIDAD  
DE PAGO  
1ª**IMPORTES POR ANUALIDAD**

	2023	2024	2025	2026	2027
IMPORTE MÁXIMO SUBVENCIONABLE	9.916,00 €	9.916,00 €	9.916,00 €	9.916,00 €	9.916,00 €
IMPORTE MEDIO DE TRANSFERENCIA (€/ha)	247,90 €	247,90 €	247,90 €	247,90 €	247,90 €

**RESUMEN DE UNIDADES**

Cód	GRUPO DE PAGO	Sup. Dec. Admisible (ha)	Sup. Comprometida (ha)	Sup. ajustada compromiso (1) (ha)	% sobredec.	Sup. Resuelta (ha)	Importe Declarado	Importe Topado	Importe Resuelto	Importe tras sobredec.
429	OLIVAR	77,94		40,00	0,00	40,00	9.916,00	9.916,00	9.916,00	9.916,00
<b>TOTAL</b>		77,94	40,00	40,00		40,00	9.916,00	9.916,00	9.916,00	9.916,00

**APLICACIÓN DE REDUCCIONES Y PENALIZACIONES**

GRUPO DE PAGO	Importe Calculado	Importe prereduc.	Criterios de subvencionabilidad y compromisos	Presentación tardía	Omisión declaración	Condicionalidad	IMPORTE (Euros) RESUELTO
OLIVAR	9.916,00	9.916,00	0,00	0,00	0,00	0,00	9.916,00
<b>TOTAL</b>	9.916,00	9.916,00					9.916,00

**RESUMEN DE PAGOS****IMPORTE ( Euros )**

	RESUELTO	FEADER	MAPA	CAPADR
OLIVAR - Pago realizado	9.916,00 €	8.428,60 €	972,76 €	514,64 €

**RECINTOS RESUELTOS**

REF.	REFERENCIA SIGPAC	CULTIVO	DESCRIPCIÓN CULTIVO	S/R G.PAGO	PEND. MEDIA (%)	SUP. DEC. ADMISIBLE (ha)	SUP. COMPROM. (ha)	SUP. AJUSTADA COMPR.(1) (ha)	SUP. CONY. SIGPAC (ha)	SUP. CERTIE (ha)	SUP. CAMPO (ha)	SUP. CAMPO DETER. CULT. DECLARADO (ha)	SUP. DEC. REDUCIDA (ha)	SUP. RESUELTA (ha)
-125308	41-039-039-09005-002	101138	OLIVAR-HOJIBLANCA	S 429	2,70	0,35	0,35	0,35		0,35			0,35	0,35
1700000006623027	41-041-001-00339-001	101138	OLIVAR-HOJIBLANCA	S 429	10,10	12,49	12,49	12,49		12,49			12,49	12,49
1700000006624574	41-039-039-00018-001	101138	OLIVAR-HOJIBLANCA	R 429	6,00	16,30	16,30	16,30		16,30			16,30	16,30
1700000006624575	41-039-039-00039-012	101138	OLIVAR-HOJIBLANCA	S 429	5,00	48,61	48,61	48,61		48,61			48,61	48,61
1700000006624576	41-039-039-09006-003	101138	OLIVAR-HOJIBLANCA	S 429	9,80	0,05	0,05	0,05		0,05			0,05	0,05
1700000006624577	41-039-039-09006-005	101138	OLIVAR-HOJIBLANCA	S 429	2,10	0,14	0,14	0,14		0,14			0,14	0,14

(1) Superficie declarada admisible ajustada con la superficie comprometida.  
(2) Factor de penalización valorando el alcance para el tipo de compromiso.Puede verificar la integridad de una copia de este documento mediante la lectura del código QR adjunto o mediante el acceso a la dirección <https://ws050.juntadeandalucia.es/verificarFirma> indicando el código de VERIFICACIÓN

FIRMADO POR

RAQUEL MARIA ESPIN CRESPO

18/12/2024

VERIFICACIÓN

Pk2jmUCNT2ZVULXR6LZ4ED5BQV9F2A

PÁG. 41/2017



**APELLIDOS Y NOMBRE / RAZÓN SOCIAL**

AGRICOLA RUIZ JIMENEZ SC

**NIF**

\*\*\*4138\*

**EXPEDIENTE**

1027060

**ANUALIDAD DE PAGO**

1ª

**IMPORTE POR ANUALIDAD**

	2023	2024	2025	2026	2027
<b>IMPORTE MÁXIMO SUBVENCIONABLE</b>	9.712,80 €	9.712,80 €	9.712,80 €	9.712,80 €	9.712,80 €
<b>IMPORTE MEDIO DE TRANSFERENCIA (€/ha)</b>	232,70 €	232,70 €	232,70 €	232,70 €	232,70 €

**RESUMEN DE UNIDADES**

Cód	GRUPO DE PAGO	Sup. Dec. Admisible (ha)	Sup. Comprometida (ha)	Sup. ajustada compromiso (1) (ha)	% sobredec.	Sup. Resuelta (ha)	Importe Declarado	Importe Topado	Importe Resuelto	Importe tras sobredec.
426	HERBÁCEOS	6,56		6,56	0,00	6,56	991,68	991,68	991,68	991,68
429	OLIVAR	35,18		35,18	0,00	35,18	8.721,12	8.721,12	8.721,12	8.721,12
<b>TOTAL</b>		41,74	41,74	41,74		41,74	9.712,80	9.712,80	9.712,80	9.712,80

**APLICACIÓN DE REDUCCIONES Y PENALIZACIONES**

GRUPO DE PAGO	Importe Calculado	Importe prereduc.	Criterios de subvencionabilidad y compromisos	Presentación tardía	Omisión declaración	Condicionidad	IMPORTE (Euros) RESUELTO
HERBÁCEOS	991,68	991,68	0,00	0,00	0,00	0,00	991,68
OLIVAR	8.721,12	8.721,12	0,00	0,00	0,00	0,00	8.721,12
<b>TOTAL</b>	9.712,80	9.712,80					9.712,80

**RESUMEN DE PAGOS**

	RESUELTO	FEADER	MAPA	CAPADR
HERBÁCEOS - Pago realizado	991,68 €	842,93 €	97,28 €	51,47 €
OLIVAR - Pago realizado	8.721,12 €	7.412,95 €	855,54 €	452,63 €
<b>TOTAL</b>	9.712,80 €	8.255,88 €	952,82 €	504,10 €

**RECINTOS RESUELTOS**

REF.	REFERENCIA SIGPAC	CULTIVO DESCRIPCIÓN CULTIVO	S/R G.PAGO	PEND. MEDIA (%)	SUP. DEC. ADMISIBLE (ha)	SUP. COMPROM. (ha)	SUP. AJUSTADA COMPROM. (1) (ha)	SUP. CONV. SIGPAC (ha)	SUP. CERTIF. (ha)	SUP. CAMPO (ha)	SUP. CAMPO DETER. CULT. DECLARADO (ha)	SUP. DEC. REDUCIDA (ha)	SUP. RESUELTA (ha)
1700000003067725	41-024-052-00118-001	8000 AVENA-SIN VARIEDAD	S	426	2,20	3,32	3,32	3,32	3,32			3,32	3,32
1700000003067726	41-024-052-00117-001	8000 AVENA-SIN VARIEDAD	S	426	4,20	3,24	3,24	3,24	3,24			3,24	3,24
-1545963	41-024-066-00007-003	101218 OLIVAR-MANZANILLA DE SEVILLA	S	429	3,90	5,86	5,86	5,86	5,86			5,86	5,86
-28366	41-024-063-00032-002	101218 OLIVAR-MANZANILLA DE SEVILLA	S	429	3,10	8,11	8,11	8,11	8,11			8,11	8,11
1700000003067706	41-024-008-00045-001	101218 OLIVAR-MANZANILLA DE SEVILLA	S	429	1,70	1,84	1,84	1,84	1,84			1,84	1,84
1700000003067707	41-024-089-00209-001	101195 OLIVAR-LECHIN DE SEVILLA	S	429	4,30	2,06	2,06	2,06	2,06			2,06	2,06
1700000003067708	41-024-121-00050-001	101218 OLIVAR-MANZANILLA DE SEVILLA	S	429	7,30	4,20	4,20	4,20	4,20			4,20	4,20
1700000003067709	41-024-076-00017-001	101195 OLIVAR-LECHIN DE SEVILLA	S	429	6,00	3,42	3,42	3,42	3,42			3,42	3,42
1700000003067710	41-024-079-00174-001	101130 OLIVAR-GORDAL SEVILLANA	S	429	3,20	1,62	1,62	1,62	1,62			1,62	1,62
1700000003067711	41-024-066-00020-001	101218 OLIVAR-MANZANILLA DE SEVILLA	S	429	3,50	3,41	3,41	3,41	3,41			3,41	3,41
1700000003067712	41-024-066-00021-002	101195 OLIVAR-LECHIN DE SEVILLA	S	429	3,00	0,11	0,11	0,11	0,11			0,11	0,11
1700000003067715	41-024-121-00053-005	101218 OLIVAR-MANZANILLA DE SEVILLA	S	429	8,10	1,86	1,86	1,86	1,86			1,86	1,86
1700000003067723	41-024-059-00034-001	101195 OLIVAR-LECHIN DE SEVILLA	S	429	2,40	1,29	1,29	1,29	1,29			1,29	1,29
1700000003067724	41-024-059-00027-001	101130 OLIVAR-GORDAL SEVILLANA	S	429	4,00	1,40	1,40	1,40	1,40			1,40	1,40

(1) Superficie declarada admisible ajustada con la superficie comprometida.  
(2) Factor de penalización valorando el alcance para el tipo de compromiso.

Puede verificar la integridad de una copia de este documento mediante la lectura del código QR adjunto o mediante el acceso a la dirección <https://ws050.juntadeandalucia.es/verificarFirma> indicando el código de VERIFICACIÓN

FIRMADO POR

RAQUEL MARIA ESPIN CRESPO

18/12/2024

VERIFICACIÓN

Pk2jmUCNT2ZVULXR6LZ4ED5BQV9F2A

PÁG. 42/2017



**INCIDENCIAS****INCIDENCIA DESCRIPCIÓN**

- 100421 Recinto declarado por error para una operación de la 6503, que se ha corregido de oficio marcando la operación correcta, de acuerdo con la fecha de inscripción del recinto en la producción ecológica.
- Ref:1700000003067706 Recinto:41-024-008-00045-00001 Cultivo:101218 OLIVAR-MANZANILLA DE SEVILLA Secano
- Ref:1700000003067726 Recinto:41-024-052-00117-00001 Cultivo:8000 AVENA-SIN VARIEDAD Secano
- Ref:1700000003067725 Recinto:41-024-052-00118-00001 Cultivo:8000 AVENA-SIN VARIEDAD Secano
- Ref:1700000003067724 Recinto:41-024-059-00027-00001 Cultivo:101130 OLIVAR-GORDAL SEVILLANA Secano
- Ref:1700000003067723 Recinto:41-024-059-00034-00001 Cultivo:101195 OLIVAR-LECHIN DE SEVILLA Secano
- Ref:-28366 Recinto:41-024-063-00032-00002 Cultivo:101218 OLIVAR-MANZANILLA DE SEVILLA Secano
- Ref:-1545963 Recinto:41-024-066-00007-00003 Cultivo:101218 OLIVAR-MANZANILLA DE SEVILLA Secano
- Ref:1700000003067711 Recinto:41-024-066-00020-00001 Cultivo:101218 OLIVAR-MANZANILLA DE SEVILLA Secano
- Ref:1700000003067712 Recinto:41-024-066-00021-00002 Cultivo:101195 OLIVAR-LECHIN DE SEVILLA Secano
- Ref:1700000003067709 Recinto:41-024-076-00017-00001 Cultivo:101195 OLIVAR-LECHIN DE SEVILLA Secano
- Ref:1700000003067710 Recinto:41-024-079-00174-00001 Cultivo:101130 OLIVAR-GORDAL SEVILLANA Secano
- Ref:1700000003067707 Recinto:41-024-089-00209-00001 Cultivo:101195 OLIVAR-LECHIN DE SEVILLA Secano
- Ref:1700000003067708 Recinto:41-024-121-00050-00001 Cultivo:101218 OLIVAR-MANZANILLA DE SEVILLA Secano
- Ref:1700000003067715 Recinto:41-024-121-00053-00005 Cultivo:101218 OLIVAR-MANZANILLA DE SEVILLA Secano

(1) Superficie declarada admisible ajustada con la superficie comprometida.  
(2) Factor de penalización valorando el alcance para el tipo de compromiso.

Puede verificar la integridad de una copia de este documento mediante la lectura del código QR adjunto o mediante el acceso a la dirección <https://ws050.juntadeandalucia.es/verificarFirma> indicando el código de VERIFICACIÓN

FIRMADO POR

RAQUEL MARIA ESPIN CRESPO

18/12/2024

VERIFICACIÓN

Pk2jmUCNT2ZVULXR6LZ4ED5BQV9F2A

PÁG. 43/2017



**APELLIDOS Y NOMBRE / RAZÓN SOCIAL**

AGRICOLA SAN MIGUEL SC

**NIF**

\*\*\*8341\*

**EXPEDIENTE**

1254751

**ANUALIDAD DE PAGO**

1ª

**IMPORTES POR ANUALIDAD**

	2023	2024	2025	2026	2027
<b>IMPORTE MÁXIMO SUBVENCIONABLE</b>	3.052,53 €	3.052,53 €	3.052,53 €	3.052,53 €	3.052,53 €
<b>IMPORTE MEDIO DE TRANSFERENCIA (€/ha)</b>	349,66 €	349,66 €	349,66 €	349,66 €	349,66 €

**RESUMEN DE UNIDADES**

Cód	GRUPO DE PAGO	Sup. Dec. Admisible (ha)	Sup. Comprometida (ha)	Sup. ajustada compromiso (1) (ha)	% sobredec.	Sup. Resuelta (ha)	Importe Declarado	Importe Topado	Importe Resuelto	Importe tras sobredec.
433	FRUTALES REGADÍO	8,73		8,73	0,00	8,73	3.052,53	3.052,53	3.052,53	3.052,53
<b>TOTAL</b>		8,73	8,73	8,73		8,73	3.052,53	3.052,53	3.052,53	3.052,53

**APLICACIÓN DE REDUCCIONES Y PENALIZACIONES**

GRUPO DE PAGO	Importe Calculado	Importe prereduc.	Criterios de subvencionabilidad y compromisos	Presentación tardía	Omisión declaración	Condicionalidad	IMPORTE (Euros) RESUELTO
FRUTALES REGADÍO	3.052,53	3.052,53	0,00	0,00	0,00	0,00	3.052,53
<b>TOTAL</b>	3.052,53	3.052,53					3.052,53

**RESUMEN DE PAGOS****IMPORTE ( Euros )**

	RESUELTO	FEADER	MAPA	CAPADR
FRUTALES REGADÍO - Pago realizado	3.052,53 €	2.594,65 €	299,45 €	158,43 €

**RECINTOS RESUELTOS**

REF.	REFERENCIA SIGPAC	CULTIVO DESCRIPCIÓN CULTIVO	S/R G.PAGO	PEND. MEDIA (%)	SUP. DEC. ADMISIBLE (ha)	SUP. COMPROM. (ha)	SUP. AJUSTADA COMPR.(1) (ha)	SUP. CONY. SIGPAC (ha)	SUP. CERTIE (ha)	SUP. CAMPO (ha)	SUP. CAMPO DETER. CULT. DECLARADO (ha)	SUP. DEC. REDUCIDA (ha)	SUP. RESUELTA (ha)
-1039760	41-007-002-00142-001	206004 NARANJO-NAVELINA	R 433	1,50	0,07	0,07	0,07		0,07			0,07	0,07
4072252	41-007-002-00145-001	206004 NARANJO-NAVELINA	R 433	1,00	0,61	0,61	0,61		0,61			0,61	0,61
4072253	41-007-010-00079-001	206004 NARANJO-NAVELINA	R 433	0,90	1,52	1,52	1,52		1,52			1,52	1,52
4072254	41-007-009-00022-001	206004 NARANJO-NAVELINA	R 433	0,60	2,14	2,14	2,14		2,14			2,14	2,14
4072255	41-007-003-00013-001	206004 NARANJO-NAVELINA	R 433	0,90	0,65	0,65	0,65		0,65			0,65	0,65
5256372	41-007-002-00009-001	206001 NARANJO-LANE LATE	R 433	1,60	1,04	1,04	1,04		1,04			1,04	1,04
5256375	41-007-002-00011-001	206001 NARANJO-LANE LATE	R 433	2,50	1,15	1,15	1,15		1,15			1,15	1,15
5256380	41-007-007-00091-001	206004 NARANJO-NAVELINA	R 433	1,30	0,89	0,89	0,89		0,89			0,89	0,89
5256381	41-007-010-00010-001	206004 NARANJO-NAVELINA	R 433	1,30	0,66	0,66	0,66		0,66			0,66	0,66

**INCIDENCIAS****INCIDENCIA DESCRIPCIÓN**

- 248 Verifica que los recintos declarados con sistema de explotación regadío corresponden realmente a regadío según SIGPAC.  
Ref:5256378 Recinto:41-007-007-00008-00002 Cultivo:206004 NARANJO-NAVELINA Regadío
- 100400 Recinto con cultivo, variedad, régimen de explotación o uso Sigpac no compatible con la operación solicitada ( Anexo IV.I Cultivos y variedades elegibles para las Intervenciones. Orden de 28 de marzo de 2023 ).  
Ref:7758630 Recinto:41-007-007-00008-00004 Cultivo:206004 NARANJO-NAVELINA Regadío Uso:ED
- 100402 Recinto solicitado no forma parte de ningún organismo de control autorizado para la producción ecológica en Andalucía o fecha de inscripción posterior al plazo establecido ( Anexo I. Criterios de Subvencionabilidad. Orden 28 de marzo de 2023 ).  
Ref:7758630 Recinto:41-007-007-00008-00004 Cultivo:206004 NARANJO-NAVELINA Regadío
- 100424 Solicita recinto que no está comprometido para la operación.  
Ref:7758629 Recinto:41-007-007-00008-00002 Cultivo:206004 NARANJO-NAVELINA Regadío  
Ref:7758630 Recinto:41-007-007-00008-00004 Cultivo:206004 NARANJO-NAVELINA Regadío
- 100426 Recinto con incidencia de uso de regadío cuyo cultivo no es admisible en régimen de secano.  
Ref:5256378 Recinto:41-007-007-00008-00002 Cultivo:206004 NARANJO-NAVELINA Regadío

(1) Superficie declarada admisible ajustada con la superficie comprometida.  
(2) Factor de penalización valorando el alcance para el tipo de compromiso.

Puede verificar la integridad de una copia de este documento mediante la lectura del código QR adjunto o mediante el acceso a la dirección <https://ws050.juntadeandalucia.es/verificarFirma> indicando el código de VERIFICACIÓN

FIRMADO POR

RAQUEL MARIA ESPIN CRESPO

18/12/2024

VERIFICACIÓN

Pk2jmUCNT2ZVULXR6LZ4ED5BQV9F2A

PÁG. 44/2017





**APELLIDOS Y NOMBRE / RAZÓN SOCIAL**

AGRICOLAS GOMEZ CARMONA, S.L.

**NIF**  
\*\*\*\*5051\***EXPEDIENTE**  
1262204**ANUALIDAD DE PAGO**

1ª

**IMPORTES POR ANUALIDAD**

	2023	2024	2025	2026	2027
<b>IMPORTE MÁXIMO SUBVENCIONABLE</b>	2.101,46 €	2.101,46 €	2.101,46 €	2.101,46 €	2.101,46 €
<b>IMPORTE MEDIO DE TRANSFERENCIA (€/ha)</b>	349,66 €	349,66 €	349,66 €	349,66 €	349,66 €

**RESUMEN DE UNIDADES**

Cód	GRUPO DE PAGO	Sup. Dec. Admisible (ha)	Sup. Comprometida (ha)	Sup. ajustada compromiso (1) (ha)	% sobredec.	Sup. Resuelta (ha)	Importe Declarado	Importe Topado	Importe Resuelto	Importe tras sobredec.
433	FRUTALES REGADÍO	6,01		6,01	0,00	6,01	2.101,46	2.101,46	2.101,46	2.101,46
<b>TOTAL</b>		6,01	6,01	6,01		6,01	2.101,46	2.101,46	2.101,46	2.101,46

**APLICACIÓN DE REDUCCIONES Y PENALIZACIONES**

GRUPO DE PAGO	Importe Calculado	Importe prereduc.	Criterios de subvencionabilidad y compromisos	Presentación tardía	Omisión declaración	Condicionalidad	IMPORTE (Euros) RESUELTO
FRUTALES REGADÍO	2.101,46	2.101,46	0,00	0,00	0,00	0,00	2.101,46
<b>TOTAL</b>	2.101,46	2.101,46					2.101,46

**RESUMEN DE PAGOS****IMPORTE ( Euros )**

	RESUELTO	FEADER	MAPA	CAPADR
FRUTALES REGADÍO - Pago realizado	2.101,46 €	1.786,24 €	206,15 €	109,07 €

**RECINTOS RESUELTOS**

REF.	REFERENCIA SIGPAC	CULTIVO	DESCRIPCIÓN CULTIVO	S/R	G.PAGO	PEND. MEDIA (%)	SUP. DEC. ADMISIBLE (ha)	SUP. COMPROM. (ha)	SUP. AJUSTADA COMPR.(1) (ha)	SUP. CONY. SIGPAC (ha)	SUP. CERTIE (ha)	SUP. CAMPO (ha)	SUP. CAMPO DETER. CULT. DECLARADO (ha)	SUP. DEC. REDUCIDA (ha)	SUP. RESUELTA (ha)
1700000002252917	41-055-010-00073-001	213006	CAQUI o PALOSANTO-ROJO BRILLANTE	R	433	2,30	6,01	6,01	6,01		6,01			6,01	6,01

(1) Superficie declarada admisible ajustada con la superficie comprometida.  
(2) Factor de penalización valorando el alcance para el tipo de compromiso.

Puede verificar la integridad de una copia de este documento mediante la lectura del código QR adjunto o mediante el acceso a la dirección <https://ws050.juntadeandalucia.es/verificarFirma> indicando el código de VERIFICACIÓN

FIRMADO POR

RAQUEL MARIA ESPIN CRESPO

18/12/2024

VERIFICACIÓN

Pk2jmUCNT2ZVULXR6LZ4ED5BQV9F2A

PÁG. 45/2017



**APELLIDOS Y NOMBRE / RAZÓN SOCIAL**

AGRITEX S.C.A.

**NIF**  
\*\*\*9837\***EXPEDIENTE**  
1215298**ANUALIDAD DE PAGO**  
1ª**IMPORTES POR ANUALIDAD**

	2023	2024	2025	2026	2027
<b>IMPORTE MÁXIMO SUBVENCIONABLE</b>	4.534,09 €	4.534,09 €	4.534,09 €	4.534,09 €	4.534,09 €
<b>IMPORTE MEDIO DE TRANSFERENCIA (€/ha)</b>	247,90 €	247,90 €	247,90 €	247,90 €	247,90 €

**RESUMEN DE UNIDADES**

Cód	GRUPO DE PAGO	Sup. Dec. Admisible (ha)	Sup. Comprometida (ha)	Sup. ajustada compromiso (1) (ha)	% sobredec.	Sup. Resuelta (ha)	Importe Declarado	Importe Topado	Importe Resuelto	Importe tras sobredec.
429	OLIVAR	18,29		18,29	0,00	18,29	4.534,09	4.534,09	4.534,09	4.534,09
<b>TOTAL</b>		18,29	18,29	18,29		18,29	4.534,09	4.534,09	4.534,09	4.534,09

**APLICACIÓN DE REDUCCIONES Y PENALIZACIONES**

GRUPO DE PAGO	Importe Calculado	Importe prereduc.	Criterios de subvencionabilidad y compromisos	Presentación tardía	Omisión declaración	Condicionalidad	IMPORTE (Euros) RESUELTO
OLIVAR	4.534,09	4.534,09	0,00	0,00	0,00	0,00	4.534,09
<b>TOTAL</b>	4.534,09	4.534,09					4.534,09

**RESUMEN DE PAGOS****IMPORTE ( Euros )**

	RESUELTO	FEADER	MAPA	CAPADR
OLIVAR - Pago realizado	4.534,09 €	3.853,98 €	444,79 €	235,32 €

**RECINTOS RESUELTOS**

REF.	REFERENCIA SIGPAC	CULTIVO	DESCRIPCIÓN CULTIVO	S/R G.PAGO	PEND. MEDIA (%)	SUP. DEC. ADMISIBLE (ha)	SUP. COMPROM. (ha)	SUP. AJUSTADA COMPR.(1) (ha)	SUP. CONY. SIGPAC (ha)	SUP. CERTIE (ha)	SUP. CAMPO (ha)	SUP. CAMPO DETER. CULT. DECLARADO (ha)	SUP. DEC. REDUCIDA (ha)	SUP. RESUELTA (ha)
4105667	41-039-007-00069-004	101003	OLIVAR-ARBEQUINA	R 429	2,00	18,29	18,29	18,29		18,29			18,29	18,29

(1) Superficie declarada admisible ajustada con la superficie comprometida.  
(2) Factor de penalización valorando el alcance para el tipo de compromiso.Puede verificar la integridad de una copia de este documento mediante la lectura del código QR adjunto o mediante el acceso a la dirección <https://ws050.juntadeandalucia.es/verificarFirma> indicando el código de VERIFICACIÓN

FIRMADO POR

RAQUEL MARIA ESPIN CRESPO

18/12/2024

VERIFICACIÓN

Pk2jmUCNT2ZVULXR6LZ4ED5BQV9F2A

PÁG. 46/2017



**APELLIDOS Y NOMBRE / RAZÓN SOCIAL**

AGROARUNCI SL

NIF  
\*\*\*\*1549\*EXPEDIENTE  
1099225ANUALIDAD  
DE PAGO  
1ª**IMPORTES POR ANUALIDAD**

	2023	2024	2025	2026	2027
IMPORTE MÁXIMO SUBVENCIONABLE	31.194,25 €	31.194,25 €	31.194,25 €	31.194,25 €	31.194,25 €
IMPORTE MEDIO DE TRANSFERENCIA (€/ha)	145,09 €	145,09 €	145,09 €	145,09 €	145,09 €

**RESUMEN DE UNIDADES**

Cód	GRUPO DE PAGO	Sup. Dec. Admisible (ha)	Sup. Comprometida (ha)	Sup. ajustada compromiso (1) (ha)	% sobrededec.	Sup. Resuelta (ha)	Importe Declarado	Importe Topado	Importe Resuelto	Importe tras sobrededec.
426	HERBÁCEOS	147,66		100,00	0,00	100,00	15.117,00	15.117,00	15.117,00	15.117,00
428	PASTOS ASOCIADOS A GANADERÍA ECOLÓGICA	146,46		75,00	0,00	75,00	6.161,25	6.161,25	6.161,25	6.161,25
429	OLIVAR	69,96		40,00	0,00	40,00	9.916,00	9.916,00	9.916,00	9.916,00
<b>TOTAL</b>		364,08	215,00	215,00		215,00	31.194,25	31.194,25	31.194,25	31.194,25

**APLICACIÓN DE REDUCCIONES Y PENALIZACIONES**

GRUPO DE PAGO	Importe Calculado	Importe prereduc.	Criterios de subvencionabilidad y compromiso (1)	Presentación tardía	Omisión declaración	Condicionalidad	IMPORTE (Euros) RESUELTO
HERBÁCEOS	15.117,00	15.117,00	0,00	0,00	0,00	0,00	15.117,00
OLIVAR	9.916,00	9.916,00	0,00	0,00	0,00	0,00	9.916,00
PASTOS ASOCIADOS A GANADERÍA	6.161,25	6.161,25	0,00	0,00	0,00	0,00	6.161,25
<b>TOTAL</b>	31.194,25	31.194,25					31.194,25

**RESUMEN DE PAGOS**

	RESUELTO	FEADER	MAPA	CAPADR
HERBÁCEOS - Pago realizado	15.117,00 €	12.849,45 €	1.482,98 €	784,57 €
OLIVAR - Pago realizado	9.916,00 €	8.428,60 €	972,76 €	514,64 €
PASTOS ASOCIADOS A GANADERÍA ECOLÓGICA - Pago realizado	6.161,25 €	5.237,06 €	604,42 €	319,77 €
<b>TOTAL</b>	31.194,25 €	26.515,11 €	3.060,16 €	1.618,98 €

(1) Superficie declarada admisible ajustada con la superficie comprometida.  
(2) Factor de penalización valorando el alcance para el tipo de compromiso.Puede verificar la integridad de una copia de este documento mediante la lectura del código QR adjunto o mediante el acceso a la dirección <https://ws050.juntadeandalucia.es/verificarFirma> indicando el código de VERIFICACIÓN

FIRMADO POR

RAQUEL MARIA ESPIN CRESPO

18/12/2024

VERIFICACIÓN

Pk2jmUCNT2ZVULXR6LZ4ED5BQV9F2A

PÁG. 47/2017



**RECINTOS RESUELTOS**

REF.	REFERENCIA SIGPAC	CULTIVO DESCRIPCIÓN CULTIVO	S/R G.PAGO	PEND. MEDIA (%)	SUP. DEC. ADMISIBLE (ha)	SUP. COMPROM. (ha)	SUP. AJUSTADA COMPR.(1) (ha)	SUP. CONV. SIGPAC (ha)	SUP. CERTIF. (ha)	SUP. CAMPO (ha)	SUP. CAMPO DETER. CULT. DECLARADO (ha)	SUP. DEC. REDUCIDA (ha)	SUP. RESUELTA (ha)
-1197614	41-077-054-00119-003	50000 GARBANZOS-SIN VARIEDAD	S	426	4,00	3,21	3,21	3,21	3,21			3,21	3,21
-1197609	41-077-048-00019-004	50000 GARBANZOS-SIN VARIEDAD	S	426	12,30	13,03	13,03	13,03	13,03			13,03	13,03
-1197608	41-077-048-00018-011	13000 TRITICALE-SIN VARIEDAD	S	426	12,60	0,60	0,60	0,60	0,60			0,60	0,60
-1197607	41-077-048-00018-010	13000 TRITICALE-SIN VARIEDAD	S	426	8,10	5,72	5,72	5,72	5,72			5,72	5,72
-882714	41-077-048-00002-012	1037 TRIGO BLANDO-ARTUR NICK	S	426	13,40	7,96	7,96	7,96	7,96			7,96	7,96
5246480	41-077-048-00009-003	1037 TRIGO BLANDO-ARTUR NICK	S	426	19,90	2,77	2,77	2,77	2,77			2,77	2,77
170000007220433	41-065-006-00003-018	50000 GARBANZOS-SIN VARIEDAD	S	426	17,30	0,29	0,29	0,29	0,29			0,29	0,29
170000007220439	41-065-006-00004-014	50000 GARBANZOS-SIN VARIEDAD	S	426	11,60	18,15	18,15	18,15	18,15			18,15	18,15
170000007220441	41-065-006-00004-018	50000 GARBANZOS-SIN VARIEDAD	S	426	6,00	7,75	7,75	7,75	7,75			7,75	7,75
170000007220442	41-077-048-00002-020	13000 TRITICALE-SIN VARIEDAD	S	426	16,30	2,42	2,42	2,42	2,42			2,42	2,42
170000007220444	41-077-048-00002-021	13000 TRITICALE-SIN VARIEDAD	S	426	14,90	0,71	0,71	0,71	0,71			0,71	0,71
170000007220445	41-077-048-00009-014	13000 TRITICALE-SIN VARIEDAD	S	426	10,40	11,29	11,29	11,29	11,29			11,29	11,29
170000007220446	41-065-006-00003-019	50000 GARBANZOS-SIN VARIEDAD	S	426	10,40	12,08	12,08	12,08	12,08			12,08	12,08
170000007220447	41-077-048-00002-022	13000 TRITICALE-SIN VARIEDAD	S	426	14,20	0,89	0,89	0,89	0,89			0,89	0,89
170000007220448	41-077-048-00009-015	50000 GARBANZOS-SIN VARIEDAD	S	426	7,70	6,73	6,73	6,73	6,73			6,73	6,73
170000007220450	41-077-054-00012-002	50000 GARBANZOS-SIN VARIEDAD	S	426	8,90	4,91	4,91	4,91	4,91			4,91	4,91
170000007220451	41-077-048-00010-030	13000 TRITICALE-SIN VARIEDAD	S	426	6,60	8,18	8,18	8,18	8,18			8,18	8,18
170000007220484	41-077-070-00002-002	1037 TRIGO BLANDO-ARTUR NICK	S	426	15,30	10,12	10,12	10,12	10,12			10,12	10,12
170000007220492	41-077-070-00002-001	1037 TRIGO BLANDO-ARTUR NICK	S	426	20,80	0,44	0,44	0,44	0,44			0,44	0,44
170000007220493	41-077-048-00002-014	1037 TRIGO BLANDO-ARTUR NICK	S	426	11,20	6,52	6,52	6,52	6,52			6,52	6,52
170000007220496	41-077-070-00001-003	8000 AVENA-SIN VARIEDAD	S	426	10,60	6,27	6,27	6,27	6,27			6,27	6,27
170000007220498	41-077-048-00002-015	13000 TRITICALE-SIN VARIEDAD	S	426	6,00	1,66	1,66	1,66	1,66			1,66	1,66
170000007220499	41-077-054-00011-003	8000 AVENA-SIN VARIEDAD	S	426	16,40	0,95	0,95	0,95	0,95			0,95	0,95
170000007220500	41-077-048-00001-009	13000 TRITICALE-SIN VARIEDAD	S	426	8,90	3,01	3,01	3,01	3,01			3,01	3,01
170000007220501	41-077-048-00001-010	13000 TRITICALE-SIN VARIEDAD	S	426	9,70	1,71	1,71	1,71	1,71			1,71	1,71
170000007220502	41-077-054-00011-004	8000 AVENA-SIN VARIEDAD	S	426	8,40	10,29	10,29	10,29	10,29			10,29	10,29
-1197610	41-077-048-00019-012	62000 PASTOS PERMANENTES DE 5 O MAS AÑOS-SIN VARIEDAD	S	428	25,90	3,15	3,15	3,15	3,71			3,15	3,15
170000007220466	41-065-006-00003-003	62000 PASTOS PERMANENTES DE 5 O MAS AÑOS-SIN VARIEDAD	S	428	27,90	15,85	15,85	15,85	15,85			15,85	15,85
170000007220467	41-065-006-00014-003	62000 PASTOS PERMANENTES DE 5 O MAS AÑOS-SIN VARIEDAD	S	428	16,40	0,01	0,01	0,01	0,02			0,01	0,01
170000007220468	41-065-006-00014-026	62000 PASTOS PERMANENTES DE 5 O MAS AÑOS-SIN VARIEDAD	S	428	32,10	0,01	0,01	0,01	0,02			0,01	0,01
170000007220469	41-065-006-09008-003	62000 PASTOS PERMANENTES DE 5 O MAS AÑOS-SIN VARIEDAD	S	428	26,20	0,12	0,12	0,12	0,12			0,12	0,12
170000007220470	41-077-048-00002-016	62000 PASTOS PERMANENTES DE 5 O MAS AÑOS-SIN VARIEDAD	S	428	21,50	0,14	0,14	0,14	0,22			0,14	0,14
170000007220471	41-065-006-00003-009	62000 PASTOS PERMANENTES DE 5 O MAS AÑOS-SIN VARIEDAD	S	428	42,10	1,40	1,40	1,40	2,54			1,40	1,40
170000007220472	41-077-048-00002-009	62000 PASTOS PERMANENTES DE 5 O MAS AÑOS-SIN VARIEDAD	S	428	27,20	0,37	0,37	0,37	1,06			0,37	0,37
170000007220473	41-077-048-00002-011	62000 PASTOS PERMANENTES DE 5 O MAS AÑOS-SIN VARIEDAD	S	428	28,20	55,26	55,26	55,26	85,01			55,26	55,26
170000007220474	41-065-006-00004-010	62000 PASTOS PERMANENTES DE 5 O MAS AÑOS-SIN VARIEDAD	S	428	61,40	0,11	0,11	0,11	0,31			0,11	0,11
170000007220475	41-065-006-00004-011	62000 PASTOS PERMANENTES DE 5 O MAS AÑOS-SIN VARIEDAD	S	428	34,10	0,20	0,20	0,20	0,44			0,20	0,20
170000007220476	41-065-006-00004-019	62000 PASTOS PERMANENTES DE 5 O MAS AÑOS-SIN VARIEDAD	S	428	31,50	16,91	16,91	16,91	16,91			16,91	16,91
170000007220477	41-065-006-00004-006	62000 PASTOS PERMANENTES DE 5 O MAS AÑOS-SIN VARIEDAD	S	428	43,70	1,05	1,05	1,05	1,40			1,05	1,05
170000007220478	41-065-006-00003-014	62000 PASTOS PERMANENTES DE 5 O MAS AÑOS-SIN VARIEDAD	S	428	47,70	0,19	0,19	0,19	0,34			0,19	0,19
170000007220479	41-077-048-00009-008	62000 PASTOS PERMANENTES DE 5 O MAS AÑOS-SIN VARIEDAD	S	428	24,10	1,01	0,71	0,71	0,71			0,71	0,71
170000007220480	41-077-048-00002-007	62000 PASTOS PERMANENTES DE 5 O MAS AÑOS-SIN VARIEDAD	S	428	22,60	1,04	1,04	1,04	1,22			1,04	1,04
170000007220488	41-077-048-00009-008	62000 PASTOS PERMANENTES DE 5 O MAS AÑOS-SIN VARIEDAD	S	428	24,10	0,69	0,48	0,48	0,48			0,48	0,48
170000007220490	41-065-006-00003-008	62000 PASTOS PERMANENTES DE 5 O MAS AÑOS-SIN VARIEDAD	S	428	40,20	1,55	1,55	1,55	2,38			1,55	1,55
170000007220491	41-065-006-00003-007	62000 PASTOS PERMANENTES DE 5 O MAS AÑOS-SIN VARIEDAD	S	428	44,20	0,19	0,19	0,19	0,43			0,19	0,19
170000007220495	41-065-006-00003-002	62000 PASTOS PERMANENTES DE 5 O MAS AÑOS-SIN VARIEDAD	S	428	26,90	1,47	1,47	1,47	1,47			1,47	1,47
170000007220512	41-077-048-00002-023	62000 PASTOS PERMANENTES DE 5 O MAS AÑOS-SIN VARIEDAD	S	428	24,40	0,59	0,59	0,59	0,90			0,59	0,59
170000007220514	41-077-048-00009-016	62000 PASTOS PERMANENTES DE 5 O MAS AÑOS-SIN VARIEDAD	S	428	40,30	22,64	22,64	22,64	30,19			22,64	22,64
170000007220517	41-065-006-00004-007	62000 PASTOS PERMANENTES DE 5 O MAS AÑOS-SIN VARIEDAD	S	428	36,40	2,35	0,01	0,01	0,01			0,01	0,01
170000007220525	41-077-048-00002-005	62000 PASTOS PERMANENTES DE 5 O MAS AÑOS-SIN VARIEDAD	S	428	29,80	0,21	0,21	0,21	0,28			0,21	0,21
170000007220526	41-077-069-00004-001	62000 PASTOS PERMANENTES DE 5 O MAS AÑOS-SIN VARIEDAD	S	428	36,10	19,95	19,95	19,95	36,27			19,95	19,95
170000007220412	41-065-045-00004-006	101010 OLIVAR-PICUAL	R	429	8,30	2,21	2,21	2,21	2,21			2,21	2,21
170000007220413	41-065-045-00006-001	101010 OLIVAR-PICUAL	R	429	10,60	4,16	4,16	4,16	4,16			4,16	4,16
170000007220414	41-065-045-00004-001	101010 OLIVAR-PICUAL	S	429	6,30	56,83	56,83	56,83	56,83			56,83	56,83
170000007220428	41-065-006-00004-004	101007 OLIVAR-MANZANILLA	S	429	27,70	6,76	6,76	6,76	6,76			6,76	6,76

**INCIDENCIAS****INCIDENCIA DESCRIPCIÓN**

100400 Recinto con cultivo, variedad, régimen de explotación o uso Sigpac no compatible con la operación solicitada ( Anexo IV.I Cultivos y variedades elegibles para las Intervenciones. Orden de 28 de marzo de 2023 ).  
Ref:170000007220503 Recinto:41-077-048-00001-00008 Cultivo:78000 RAYGRAS ANUAL (Lolium multiflorum LAM. And hybrids)- SIN VARIEDAD Secano Uso:TA

(1) Superficie declarada admisible ajustada con la superficie comprometida.  
(2) Factor de penalización valorando el alcance para el tipo de compromiso.

Puede verificar la integridad de una copia de este documento mediante la lectura del código QR adjunto o mediante el acceso a la dirección <https://ws050.juntadeandalucia.es/verificarFirma> indicando el código de VERIFICACIÓN

FIRMADO POR

RAQUEL MARIA ESPIN CRESPO

18/12/2024

VERIFICACIÓN

Pk2jmUCNT2ZVULXR6LZ4ED5BQV9F2A

PÁG. 48/2017



**INCIDENCIAS****INCIDENCIA DESCRIPCIÓN**

- 100411 Recinto no admisible por no estar asociado en SIGGAN a una explotación ganadera ( Artículo 10 de la Orden de 28 de marzo de 2023 ).  
Ref:170000007220511 Recinto:41-077-054-00008-00001 Cultivo:62000 PASTOS PERMANENTES DE 5 O MAS AÑOS-SIN VARIEDAD Secano
- 100412 Número de hectáreas validadas inferior a la superficie mínima permitida por el grupo de cultivo ( Anexo I. Criterios de Subvencionabilidad. Orden 28 de marzo de 2023 ).  
Sup. Resuelta:0 Grupo de Pago:FRUTALES SECANO
- 100413 Recinto perteneciente a grupo de cultivo que no cumple con la superficie mínima requerida ( Anexo I. Criterios de Subvencionabilidad. Orden 28 de marzo de 2023 ).  
Ref:170000007220527 Recinto:41-077-070-00001-00011 Cultivo:124007 PISTACHO-AVIDON Secano Sup. Declarada:1,27 Superficie Resolver:1,27
- 100421 Recinto declarado por error para una operación de la 6503, que se ha corregido de oficio marcando la operación correcta, de acuerdo con la fecha de inscripción del recinto en la producción ecológica.  
Ref:170000007220501 Recinto:41-077-048-00001-00010 Cultivo:13000 TRITICALE-SIN VARIEDAD Secano  
Ref:170000007220498 Recinto:41-077-048-00002-00015 Cultivo:13000 TRITICALE-SIN VARIEDAD Secano  
Ref:170000007220447 Recinto:41-077-048-00002-00022 Cultivo:13000 TRITICALE-SIN VARIEDAD Secano  
Ref:170000007220492 Recinto:41-077-070-00002-00001 Cultivo:1037 TRIGO BLANDO-ARTUR NICK Secano  
Ref:170000007220484 Recinto:41-077-070-00002-00002 Cultivo:1037 TRIGO BLANDO-ARTUR NICK Secano
- 100424 Solicita recinto que no está comprometido para la operación.  
Ref:170000007220516 Recinto:41-065-006-00004-00007 Cultivo:62000 PASTOS PERMANENTES DE 5 O MAS AÑOS-SIN VARIEDAD Secano  
Ref:170000007220518 Recinto:41-065-006-00004-00007 Cultivo:62000 PASTOS PERMANENTES DE 5 O MAS AÑOS-SIN VARIEDAD Secano  
Ref:170000007220503 Recinto:41-077-048-00001-00008 Cultivo:78000 RAYGRAS ANUAL (Lolium multiflorum LAM. And hybrids)-SIN VARIEDAD Secano  
Ref:170000007220511 Recinto:41-077-054-00008-00001 Cultivo:62000 PASTOS PERMANENTES DE 5 O MAS AÑOS-SIN VARIEDAD Secano  
Ref:170000007220513 Recinto:41-077-054-00012-00001 Cultivo:62000 PASTOS PERMANENTES DE 5 O MAS AÑOS-SIN VARIEDAD Secano
- 100427 Recinto no admisible por estar asociado a una explotación intensiva en SIGGAN o que no pertenece al titular del expediente ( Artículo 10 de la Orden de 28 de marzo de 2023 ).  
Ref:170000007220513 Recinto:41-077-054-00012-00001 Cultivo:62000 PASTOS PERMANENTES DE 5 O MAS AÑOS-SIN VARIEDAD Secano Explotación:ES410770000236

**Datos considerados para el Cálculo de la Carga Ganadera mínima y máxima del expediente**

Explotación	Especie	Inscrito en Sipea y Admisible	Ugm Calculada para CG Mínima	Ugm Calculada para CG Máxima
ES410650000758	BOVINA	SI	5,87	5,87
ES410770000257	CAPRINA	SI	102,61	102,61
			108,48	108,48

**Superficie determinada para Cálculo Carga Ganadera Mínima:** 168,00 ha  
**Superficie determinada para Cálculo Carga Ganadera Máxima:** 171,17 ha  
**Carga Ganadera Mínima Expediente:** 0,65 ugm/ha  
**Carga Ganadera Máxima Expediente:** 0,63 ugm/ha

**Recintos Determinados para el Cálculo de Carga Ganadera Mínima**

REF.	REFERENCIA SIGPAC	CULTIVO	DESCRIPCIÓN CULTIVO	S/R	SUP. RESUELTA (ha)
-1273624	41-077-048-00001-00002	78000	RAYGRAS ANUAL (Lolium multiflorum LAM. And hybrids)-SIN VARIEDAD	S	0,38
-1197612	41-077-048-00019-00024	62000	PASTOS PERMANENTES DE 5 O MAS AÑOS-SIN VARIEDAD	S	0,01
-1197611	41-077-048-00019-00023	62000	PASTOS PERMANENTES DE 5 O MAS AÑOS-SIN VARIEDAD	S	0,23
-1197610	41-077-048-00019-00012	62000	PASTOS PERMANENTES DE 5 O MAS AÑOS-SIN VARIEDAD	S	3,15
-882716	41-077-048-00002-00026	62000	PASTOS PERMANENTES DE 5 O MAS AÑOS-SIN VARIEDAD	S	0,08
170000007220466	41-065-006-00003-00003	62000	PASTOS PERMANENTES DE 5 O MAS AÑOS-SIN VARIEDAD	S	15,85
170000007220467	41-065-006-00014-00003	62000	PASTOS PERMANENTES DE 5 O MAS AÑOS-SIN VARIEDAD	S	0,01
170000007220468	41-065-006-00014-00026	62000	PASTOS PERMANENTES DE 5 O MAS AÑOS-SIN VARIEDAD	S	0,01

(1) Superficie declarada admisible ajustada con la superficie comprometida.  
(2) Factor de penalización valorando el alcance para el tipo de compromiso.

Puede verificar la integridad de una copia de este documento mediante la lectura del código QR adjunto o mediante el acceso a la dirección <https://ws050.juntadeandalucia.es/verificarFirma> indicando el código de VERIFICACIÓN

FIRMADO POR

RAQUEL MARIA ESPIN CRESPO

18/12/2024

VERIFICACIÓN

Pk2jmUCNT2ZVULXR6LZ4ED5BQV9F2A

PÁG. 49/2017



**Datos considerados para el Cálculo de la Carga Ganadera mínima y máxima del expediente****Recintos Determinados para el Cálculo de Garga Ganadera Mínima**

REF.	REFERENCIA SIGPAC	CULTIVO	DESCRIPCIÓN CULTIVO	SUP.	
				S/R	RESUELTA (ha)
1700000007220469	41-065-006-09008-00003	62000	PASTOS PERMANENTES DE 5 O MAS AÑOS-SIN VARIEDAD	S	0,12
1700000007220470	41-077-048-00002-00016	62000	PASTOS PERMANENTES DE 5 O MAS AÑOS-SIN VARIEDAD	S	0,14
1700000007220471	41-065-006-00003-00009	62000	PASTOS PERMANENTES DE 5 O MAS AÑOS-SIN VARIEDAD	S	1,40
1700000007220472	41-077-048-00002-00009	62000	PASTOS PERMANENTES DE 5 O MAS AÑOS-SIN VARIEDAD	S	0,37
1700000007220473	41-077-048-00002-00011	62000	PASTOS PERMANENTES DE 5 O MAS AÑOS-SIN VARIEDAD	S	55,26
1700000007220474	41-065-006-00004-00010	62000	PASTOS PERMANENTES DE 5 O MAS AÑOS-SIN VARIEDAD	S	0,11
1700000007220475	41-065-006-00004-00011	62000	PASTOS PERMANENTES DE 5 O MAS AÑOS-SIN VARIEDAD	S	0,20
1700000007220476	41-065-006-00004-00019	62000	PASTOS PERMANENTES DE 5 O MAS AÑOS-SIN VARIEDAD	S	16,91
1700000007220477	41-065-006-00004-00006	62000	PASTOS PERMANENTES DE 5 O MAS AÑOS-SIN VARIEDAD	S	1,05
1700000007220478	41-065-006-00003-00014	62000	PASTOS PERMANENTES DE 5 O MAS AÑOS-SIN VARIEDAD	S	0,19
1700000007220479	41-077-048-00009-00008	62000	PASTOS PERMANENTES DE 5 O MAS AÑOS-SIN VARIEDAD	S	0,71
1700000007220480	41-077-048-00002-00007	62000	PASTOS PERMANENTES DE 5 O MAS AÑOS-SIN VARIEDAD	S	1,04
1700000007220488	41-077-048-00009-00008	62000	PASTOS PERMANENTES DE 5 O MAS AÑOS-SIN VARIEDAD	S	0,48
1700000007220490	41-065-006-00003-00008	62000	PASTOS PERMANENTES DE 5 O MAS AÑOS-SIN VARIEDAD	S	1,55
1700000007220491	41-065-006-00003-00007	62000	PASTOS PERMANENTES DE 5 O MAS AÑOS-SIN VARIEDAD	S	0,19
1700000007220495	41-065-006-00003-00002	62000	PASTOS PERMANENTES DE 5 O MAS AÑOS-SIN VARIEDAD	S	1,47
1700000007220503	41-077-048-00001-00008	78000	RAYGRAS ANUAL (Lolium multiflorum LAM. And hybrids)- SIN VARIEDAD	S	0,81
1700000007220511	41-077-054-00008-00001	62000	PASTOS PERMANENTES DE 5 O MAS AÑOS-SIN VARIEDAD	S	0,13
1700000007220512	41-077-048-00002-00023	62000	PASTOS PERMANENTES DE 5 O MAS AÑOS-SIN VARIEDAD	S	0,59
1700000007220513	41-077-054-00012-00001	62000	PASTOS PERMANENTES DE 5 O MAS AÑOS-SIN VARIEDAD	S	22,75
1700000007220514	41-077-048-00009-00016	62000	PASTOS PERMANENTES DE 5 O MAS AÑOS-SIN VARIEDAD	S	22,64
1700000007220516	41-065-006-00004-00007	62000	PASTOS PERMANENTES DE 5 O MAS AÑOS-SIN VARIEDAD	S	0,00
1700000007220517	41-065-006-00004-00007	62000	PASTOS PERMANENTES DE 5 O MAS AÑOS-SIN VARIEDAD	S	0,01
1700000007220525	41-077-048-00002-00005	62000	PASTOS PERMANENTES DE 5 O MAS AÑOS-SIN VARIEDAD	S	0,21
1700000007220526	41-077-069-00004-00001	62000	PASTOS PERMANENTES DE 5 O MAS AÑOS-SIN VARIEDAD	S	19,95

**Recintos Determinados para el Cálculo de Garga Ganadera Máxima**

REF.	REFERENCIA SIGPAC	CULTIVO	DESCRIPCIÓN CULTIVO	SUP.	
				S/R	RESUELTA (ha)
-1273624	41-077-048-00001-00002	78000	RAYGRAS ANUAL (Lolium multiflorum LAM. And hybrids)- SIN VARIEDAD	S	0,38
-1197612	41-077-048-00019-00024	62000	PASTOS PERMANENTES DE 5 O MAS AÑOS-SIN VARIEDAD	S	0,01
-1197611	41-077-048-00019-00023	62000	PASTOS PERMANENTES DE 5 O MAS AÑOS-SIN VARIEDAD	S	0,23
-1197610	41-077-048-00019-00012	62000	PASTOS PERMANENTES DE 5 O MAS AÑOS-SIN VARIEDAD	S	3,15
-882716	41-077-048-00002-00026	62000	PASTOS PERMANENTES DE 5 O MAS AÑOS-SIN VARIEDAD	S	0,08
1700000007220466	41-065-006-00003-00003	62000	PASTOS PERMANENTES DE 5 O MAS AÑOS-SIN VARIEDAD	S	15,85
1700000007220467	41-065-006-00014-00003	62000	PASTOS PERMANENTES DE 5 O MAS AÑOS-SIN VARIEDAD	S	0,01
1700000007220468	41-065-006-00014-00026	62000	PASTOS PERMANENTES DE 5 O MAS AÑOS-SIN VARIEDAD	S	0,01
1700000007220469	41-065-006-09008-00003	62000	PASTOS PERMANENTES DE 5 O MAS AÑOS-SIN VARIEDAD	S	0,12

(1) Superficie declarada admisible ajustada con la superficie comprometida.  
(2) Factor de penalización valorando el alcance para el tipo de compromiso.

Puede verificar la integridad de una copia de este documento mediante la lectura del código QR adjunto o mediante el acceso a la dirección <https://ws050.juntadeandalucia.es/verificarFirma> indicando el código de VERIFICACIÓN

FIRMADO POR

RAQUEL MARIA ESPIN CRESPO

18/12/2024

VERIFICACIÓN

Pk2jmUCNT2ZVULXR6LZ4ED5BQV9F2A

PÁG. 50/2017



**Datos considerados para el Cálculo de la Carga Ganadera mínima y máxima del expediente****Recintos Determinados para el Cálculo de Garga Ganadera Máxima**

REF.	REFERENCIA SIGPAC	CULTIVO	DESCRIPCIÓN CULTIVO	SUP.	
				S/R	RESUELTA (ha)
1700000007220470	41-077-048-00002-00016	62000	PASTOS PERMANENTES DE 5 O MAS AÑOS-SIN VARIEDAD	S	0,14
1700000007220471	41-065-006-00003-00009	62000	PASTOS PERMANENTES DE 5 O MAS AÑOS-SIN VARIEDAD	S	1,40
1700000007220472	41-077-048-00002-00009	62000	PASTOS PERMANENTES DE 5 O MAS AÑOS-SIN VARIEDAD	S	0,37
1700000007220473	41-077-048-00002-00011	62000	PASTOS PERMANENTES DE 5 O MAS AÑOS-SIN VARIEDAD	S	55,26
1700000007220474	41-065-006-00004-00010	62000	PASTOS PERMANENTES DE 5 O MAS AÑOS-SIN VARIEDAD	S	0,11
1700000007220475	41-065-006-00004-00011	62000	PASTOS PERMANENTES DE 5 O MAS AÑOS-SIN VARIEDAD	S	0,20
1700000007220476	41-065-006-00004-00019	62000	PASTOS PERMANENTES DE 5 O MAS AÑOS-SIN VARIEDAD	S	16,91
1700000007220477	41-065-006-00004-00006	62000	PASTOS PERMANENTES DE 5 O MAS AÑOS-SIN VARIEDAD	S	1,05
1700000007220478	41-065-006-00003-00014	62000	PASTOS PERMANENTES DE 5 O MAS AÑOS-SIN VARIEDAD	S	0,19
1700000007220479	41-077-048-00009-00008	62000	PASTOS PERMANENTES DE 5 O MAS AÑOS-SIN VARIEDAD	S	1,01
1700000007220480	41-077-048-00002-00007	62000	PASTOS PERMANENTES DE 5 O MAS AÑOS-SIN VARIEDAD	S	1,04
1700000007220488	41-077-048-00009-00008	62000	PASTOS PERMANENTES DE 5 O MAS AÑOS-SIN VARIEDAD	S	0,69
1700000007220490	41-065-006-00003-00008	62000	PASTOS PERMANENTES DE 5 O MAS AÑOS-SIN VARIEDAD	S	1,55
1700000007220491	41-065-006-00003-00007	62000	PASTOS PERMANENTES DE 5 O MAS AÑOS-SIN VARIEDAD	S	0,19
1700000007220495	41-065-006-00003-00002	62000	PASTOS PERMANENTES DE 5 O MAS AÑOS-SIN VARIEDAD	S	1,47
1700000007220503	41-077-048-00001-00008	78000	RAYGRAS ANUAL (Lolium multiflorum LAM. And hybrids)- SIN VARIEDAD	S	0,81
1700000007220511	41-077-054-00008-00001	62000	PASTOS PERMANENTES DE 5 O MAS AÑOS-SIN VARIEDAD	S	0,13
1700000007220512	41-077-048-00002-00023	62000	PASTOS PERMANENTES DE 5 O MAS AÑOS-SIN VARIEDAD	S	0,59
1700000007220513	41-077-054-00012-00001	62000	PASTOS PERMANENTES DE 5 O MAS AÑOS-SIN VARIEDAD	S	22,75
1700000007220514	41-077-048-00009-00016	62000	PASTOS PERMANENTES DE 5 O MAS AÑOS-SIN VARIEDAD	S	22,64
1700000007220516	41-065-006-00004-00007	62000	PASTOS PERMANENTES DE 5 O MAS AÑOS-SIN VARIEDAD	S	0,32
1700000007220517	41-065-006-00004-00007	62000	PASTOS PERMANENTES DE 5 O MAS AÑOS-SIN VARIEDAD	S	2,35
1700000007220518	41-065-006-00004-00007	62000	PASTOS PERMANENTES DE 5 O MAS AÑOS-SIN VARIEDAD	S	0,00
1700000007220525	41-077-048-00002-00005	62000	PASTOS PERMANENTES DE 5 O MAS AÑOS-SIN VARIEDAD	S	0,21
1700000007220526	41-077-069-00004-00001	62000	PASTOS PERMANENTES DE 5 O MAS AÑOS-SIN VARIEDAD	S	19,95

(1) Superficie declarada admisible ajustada con la superficie comprometida.  
(2) Factor de penalización valorando el alcance para el tipo de compromiso.

Puede verificar la integridad de una copia de este documento mediante la lectura del código QR adjunto o mediante el acceso a la dirección <https://ws050.juntadeandalucia.es/verificarFirma> indicando el código de VERIFICACIÓN

FIRMADO POR	RAQUEL MARIA ESPIN CRESPO	18/12/2024	
VERIFICACIÓN	Pk2jmUCNT2ZVULXR6LZ4ED5BQV9F2A	PÁG. 51/2017	

**APELLIDOS Y NOMBRE / RAZÓN SOCIAL**

AGROCHAMBERGO,S.L.

**NIF**  
\*\*\*3690\***EXPEDIENTE**  
1229888**ANUALIDAD DE PAGO**

1ª

**IMPORTE POR ANUALIDAD**

	2023	2024	2025	2026	2027
<b>IMPORTE MÁXIMO SUBVENCIONABLE</b>	10.761,02 €	10.761,02 €	10.761,02 €	10.761,02 €	10.761,02 €
<b>IMPORTE MEDIO DE TRANSFERENCIA (€/ha)</b>	248,29 €	248,29 €	248,29 €	248,29 €	248,29 €

**RESUMEN DE UNIDADES**

Cód	GRUPO DE PAGO	Sup. Dec. Admisible (ha)	Sup. Comprometida (ha)	Sup. ajustada compromiso (1) (ha)	% sobredec.	Sup. Resuelta (ha)	Importe Declarado	Importe Topado	Importe Resuelto	Importe tras sobredec.
429	OLIVAR	48,79		40,00	0,00	40,00	9.916,00	9.916,00	9.916,00	9.916,00
430	HORTÍCOLAS	3,34		3,34	0,00	3,34	845,02	845,02	845,02	845,02
<b>TOTAL</b>		52,13	43,34	43,34		43,34	10.761,02	10.761,02	10.761,02	10.761,02

**APLICACIÓN DE REDUCCIONES Y PENALIZACIONES**

GRUPO DE PAGO	Importe Calculado	Importe prereduc.	Criterios de subvencionabilidad y compromisos	Presentación tardía	Omisión declaración	Condicionalidad	IMPORTE (Euros)
							RESUELTO
HORTÍCOLAS	845,02	845,02	0,00	0,00	0,00	0,00	845,02
OLIVAR	9.916,00	9.916,00	0,00	0,00	0,00	0,00	9.916,00
<b>TOTAL</b>	10.761,02	10.761,02					10.761,02

**RESUMEN DE PAGOS**

	RESUELTO	FEADER	MAPA	CAPADR
HORTÍCOLAS - Pago realizado	845,02 €	718,27 €	82,90 €	43,85 €
OLIVAR - Pago realizado	9.916,00 €	8.428,60 €	972,76 €	514,64 €
<b>TOTAL</b>	10.761,02 €	9.146,87 €	1.055,66 €	558,49 €

**RECINTOS RESUELTOS**

REE	REFERENCIA SIGPAC	CULTIVO DESCRIPCIÓN CULTIVO	S/R G.PAGO	PEND. MEDIA (%)	SUP. DEC. ADMISIBLE (ha)	SUP. COMPROM. (ha)	SUP. AJUSTADA COMPR.(1) (ha)	SUP. CONV. SIGPAC (ha)	SUP. CERTIF. (ha)	SUP. CAMPO (ha)	SUP. CAMPO DETER. CULT. DECLARADO (ha)	SUP. DEC. REDUCIDA (ha)	SUP. RESUELTA (ha)
-1319318	41-060-009-00003-010	101003 OLIVAR-ARBEQUINA	S	429	1,90	0,06	0,06	0,06	0,06			0,06	0,06
-1319315	41-060-009-00003-001	101003 OLIVAR-ARBEQUINA	R	429	1,90	2,97	2,97	2,97	2,97			2,97	2,97
-1319314	41-060-009-00003-001	101003 OLIVAR-ARBEQUINA	R	429	1,90	0,04	0,04	0,04	0,04			0,04	0,04
1700000007197779	41-060-009-00015-003	101003 OLIVAR-ARBEQUINA	S	429	4,70	6,84	6,84	6,84	6,84			6,84	6,84
1700000007197780	41-060-009-00015-002	101003 OLIVAR-ARBEQUINA	S	429	2,80	6,10	6,10	6,10	6,10			6,10	6,10
1700000007197785	41-060-009-00004-003	101003 OLIVAR-ARBEQUINA	R	429	3,40	21,03	21,03	21,03	21,03			21,03	21,03
1700000007197788	41-060-009-00024-001	101138 OLIVAR-HOJIBLANCA	S	429	5,50	10,33	10,33	10,33	10,33			10,33	10,33
1700000007197789	41-060-009-09003-005	101138 OLIVAR-HOJIBLANCA	S	429	4,60	1,42	1,42	1,42	1,42			1,42	1,42
-1319319	41-060-009-00003-026	279000 ESPÁRRAGOS-SIN VARIEDAD	R	430	3,20	1,32	1,32	1,32	1,32			1,32	1,32
1700000007197783	41-060-009-00004-026	279000 ESPÁRRAGOS-SIN VARIEDAD	R	430	4,70	2,02	2,02	2,02	2,02			2,02	2,02

(1) Superficie declarada admisible ajustada con la superficie comprometida.  
(2) Factor de penalización valorando el alcance para el tipo de compromiso.Puede verificar la integridad de una copia de este documento mediante la lectura del código QR adjunto o mediante el acceso a la dirección <https://ws050.juntadeandalucia.es/verificarFirma> indicando el código de VERIFICACIÓN

FIRMADO POR

RAQUEL MARIA ESPIN CRESPO

18/12/2024

VERIFICACIÓN

Pk2jmUCNT2ZVULXR6LZ4ED5BQV9F2A

PÁG. 52/2017





**APELLIDOS Y NOMBRE / RAZÓN SOCIAL**

AGROCOREN S.C.

**NIF**  
\*\*\*8445\***EXPEDIENTE**  
1224624**ANUALIDAD DE PAGO**

1ª

**IMPORTES POR ANUALIDAD**

	2023	2024	2025	2026	2027
<b>IMPORTE MÁXIMO SUBVENCIONABLE</b>	7.746,88 €	7.746,88 €	7.746,88 €	7.746,88 €	7.746,88 €
<b>IMPORTE MEDIO DE TRANSFERENCIA (€/ha)</b>	247,90 €	247,90 €	247,90 €	247,90 €	247,90 €

**RESUMEN DE UNIDADES**

Cód	GRUPO DE PAGO	Sup. Dec. Admisible (ha)	Sup. Comprometida (ha)	Sup. ajustada compromiso (1) (ha)	% sobredec.	Sup. Resuelta (ha)	Importe Declarado	Importe Topado	Importe Resuelto	Importe tras sobredec.
429	OLIVAR	31,25		31,25	0,00	31,25	7.746,88	7.746,88	7.746,88	7.746,88
<b>TOTAL</b>		31,25	31,25	31,25		31,25	7.746,88	7.746,88	7.746,88	7.746,88

**APLICACIÓN DE REDUCCIONES Y PENALIZACIONES**

GRUPO DE PAGO	Importe Calculado	Importe prereduc.	Criterios de subvencionabilidad y compromisos	Presentación tardía	Omisión declaración	Condicionalidad	IMPORTE (Euros) RESUELTO
OLIVAR	7.746,88	7.746,88	0,00	0,00	0,00	0,00	7.746,88
<b>TOTAL</b>	7.746,88	7.746,88					7.746,88

**RESUMEN DE PAGOS****IMPORTE ( Euros )**

	RESUELTO	FEADER	MAPA	CAPADR
OLIVAR - Pago realizado	7.746,88 €	6.584,85 €	759,97 €	402,06 €

**RECINTOS RESUELTOS**

REF.	REFERENCIA SIGPAC	CULTIVO	DESCRIPCIÓN CULTIVO	S/R G.PAGO	PEND. MEDIA (%)	SUP. DEC. ADMISIBLE (ha)	SUP. COMPROM. (ha)	SUP. AJUSTADA COMPR.(1) (ha)	SUP. CONY. SIGPAC (ha)	SUP. CERTIE (ha)	SUP. CAMPO (ha)	SUP. CAMPO DETER. CULT. DECLARADO (ha)	SUP. DEC. REDUCIDA (ha)	SUP. RESUELTA (ha)
1700000005993975	41-055-018-00008-001	101195	OLIVAR-LECHIN DE SEVILLA	S 429	22,70	31,25	31,25	31,25		31,25			31,25	31,25

(1) Superficie declarada admisible ajustada con la superficie comprometida.  
(2) Factor de penalización valorando el alcance para el tipo de compromiso.Puede verificar la integridad de una copia de este documento mediante la lectura del código QR adjunto o mediante el acceso a la dirección <https://ws050.juntadeandalucia.es/verificarFirma> indicando el código de VERIFICACIÓN

FIRMADO POR

RAQUEL MARIA ESPIN CRESPO

18/12/2024

VERIFICACIÓN

Pk2jmUCNT2ZVULXR6LZ4ED5BQV9F2A

PÁG. 53/2017



**APELLIDOS Y NOMBRE / RAZÓN SOCIAL**

AGRODESARROLLO SL

NIF  
\*\*\*2490\*EXPEDIENTE  
1098797ANUALIDAD  
DE PAGO  
1ª**IMPORTE POR ANUALIDAD**

	2023	2024	2025	2026	2027
IMPORTE MÁXIMO SUBVENCIONABLE	9.916,00 €	9.916,00 €	9.916,00 €	9.916,00 €	9.916,00 €
IMPORTE MEDIO DE TRANSFERENCIA (€/ha)	247,90 €	247,90 €	247,90 €	247,90 €	247,90 €

**RESUMEN DE UNIDADES**

Cód	GRUPO DE PAGO	Sup. Dec. Admisible (ha)	Sup. Comprometida (ha)	Sup. ajustada compromiso (1) (ha)	% sobredec.	Sup. Resuelta (ha)	Importe Declarado	Importe Topado	Importe Resuelto	Importe tras sobredec.
429	OLIVAR	65,13		40,00	0,00	40,00	9.916,00	9.916,00	9.916,00	9.916,00
<b>TOTAL</b>		65,13	40,00	40,00		40,00	9.916,00	9.916,00	9.916,00	9.916,00

**APLICACIÓN DE REDUCCIONES Y PENALIZACIONES**

GRUPO DE PAGO	Importe Calculado	Importe prereduc.	Criterios de subvencionabilidad y compromisos	Presentación tardía	Omisión declaración	Condicionalidad	IMPORTE (Euros) RESUELTO
OLIVAR	9.916,00	9.916,00	0,00	0,00	0,00	0,00	9.916,00
<b>TOTAL</b>	9.916,00	9.916,00					9.916,00

**RESUMEN DE PAGOS****IMPORTE ( Euros )**

	RESUELTO	FEADER	MAPA	CAPADR
OLIVAR - Pago realizado	9.916,00 €	8.428,60 €	972,76 €	514,64 €

**RECINTOS RESUELTOS**

REF.	REFERENCIA SIGPAC	CULTIVO DESCRIPCIÓN CULTIVO	S/R G.PAGO	PEND. MEDIA (%)	SUP. DEC. ADMISIBLE (ha)	SUP. COMPROM. (ha)	SUP. AJUSTADA COMPROM. (1) (ha)	SUP. CONY. SIGPAC (ha)	SUP. CERTIE (ha)	SUP. CAMPO (ha)	SUP. CAMPO DETER. CULT. DECLARADO (ha)	SUP. DEC. REDUCIDA (ha)	SUP. RESUELTA (ha)
-1462568	41-054-001-00031-002	101138 OLIVAR-HOJIBLANCA	S	429	27,40	2,01	2,01	2,01	2,01			2,01	2,01
-1462366	41-054-002-00046-002	101138 OLIVAR-HOJIBLANCA	R	429	6,30	1,24	1,24	1,24	1,24			1,24	1,24
-982081	41-054-001-00031-002	101138 OLIVAR-HOJIBLANCA	S	429	27,40	1,55	1,55	1,55	1,55			1,55	1,55
-807790	41-054-002-00046-002	101138 OLIVAR-HOJIBLANCA	R	429	6,30	11,32	11,32	11,32	11,32			11,32	11,32
-807608	41-054-002-00046-002	101138 OLIVAR-HOJIBLANCA	R	429	6,30	10,44	10,44	10,44	10,44			10,44	10,44
-446577	41-054-002-00046-002	101138 OLIVAR-HOJIBLANCA	R	429	6,30	2,75	2,75	2,75	2,75			2,75	2,75
1700000005487523	41-054-005-00035-001	101138 OLIVAR-HOJIBLANCA	S	429	12,50	0,05	0,05	0,05	0,05			0,05	0,05
1700000005487525	41-054-005-00003-015	101138 OLIVAR-HOJIBLANCA	S	429	4,70	0,42	0,42	0,42	0,42			0,42	0,42
1700000005487529	41-054-005-00003-014	101138 OLIVAR-HOJIBLANCA	S	429	4,70	3,54	3,54	3,54	3,54			3,54	3,54
1700000005487536	41-054-005-00017-001	101138 OLIVAR-HOJIBLANCA	S	429	6,90	2,78	2,78	2,78	2,78			2,78	2,78
1700000005487537	41-054-005-00003-001	101138 OLIVAR-HOJIBLANCA	S	429	4,70	8,41	8,41	8,41	8,41			8,41	8,41
1700000005487539	41-054-005-00013-001	101138 OLIVAR-HOJIBLANCA	S	429	5,50	0,72	0,72	0,72	0,72			0,72	0,72
1700000005487547	41-054-001-00011-002	101138 OLIVAR-HOJIBLANCA	S	429	15,30	0,04	0,04	0,04	0,04			0,04	0,04
1700000005487558	41-054-005-00138-003	101138 OLIVAR-HOJIBLANCA	S	429	6,80	2,60	2,60	2,60	2,60			2,60	2,60
1700000005487561	41-054-005-00033-002	101138 OLIVAR-HOJIBLANCA	S	429	6,40	5,68	5,68	5,68	5,68			5,68	5,68
1700000005487565	41-054-001-09002-003	101138 OLIVAR-HOJIBLANCA	S	429	17,80	0,10	0,10	0,10	0,10			0,10	0,10
1700000005487573	41-041-006-00109-001	101138 OLIVAR-HOJIBLANCA	S	429	2,00	1,95	1,95	1,95	1,95			1,95	1,95
1700000005487574	41-041-006-00112-001	101138 OLIVAR-HOJIBLANCA	S	429	1,60	9,53	9,53	9,53	9,53			9,53	9,53

**INCIDENCIAS****INCIDENCIA DESCRIPCIÓN**

75022 No autoriza a que, en caso de la devolución por la entidad financiera (retrocesión bancaria) del pago en la cuenta corriente consignada en la solicitud y que está debidamente registrada en el sistema contable GIRO de la Junta de Andalucía, se proceda al pago en cualquier otra cuenta corriente de la titularidad del solicitante vigente en dicho sistema contable.

(1) Superficie declarada admisible ajustada con la superficie comprometida.  
(2) Factor de penalización valorando el alcance para el tipo de compromiso.

Puede verificar la integridad de una copia de este documento mediante la lectura del código QR adjunto o mediante el acceso a la dirección <https://ws050.juntadeandalucia.es/verificarFirma> indicando el código de VERIFICACIÓN

FIRMADO POR

RAQUEL MARIA ESPIN CRESPO

18/12/2024

VERIFICACIÓN

Pk2jmUCNT2ZVULXR6LZ4ED5BQV9F2A

PÁG. 54/2017



**APELLIDOS Y NOMBRE / RAZÓN SOCIAL**

AGROECO SAN MIGUEL S.L

**NIF**  
\*\*\*5842\***EXPEDIENTE**  
1021224**ANUALIDAD DE PAGO**  
1ª**IMPORTES POR ANUALIDAD**

	2023	2024	2025	2026	2027
<b>IMPORTE MÁXIMO SUBVENCIONABLE</b>	3.000,94 €	3.000,94 €	3.000,94 €	3.000,94 €	3.000,94 €
<b>IMPORTE MEDIO DE TRANSFERENCIA (€/ha)</b>	82,15 €	82,15 €	82,15 €	82,15 €	82,15 €

**RESUMEN DE UNIDADES**

Cód	GRUPO DE PAGO	Sup. Dec. Admisible (ha)	Sup. Comprometida (ha)	Sup. ajustada compromiso (1) (ha)	% sobredec.	Sup. Resuelta (ha)	Importe Declarado	Importe Topado	Importe Resuelto	Importe tras sobredec.
428	PASTOS ASOCIADOS A GANADERÍA ECOLÓGICA	36,53		36,53	0,00	36,53	3.000,94	3.000,94	3.000,94	3.000,94
<b>TOTAL</b>		36,53	36,53	36,53		36,53	3.000,94	3.000,94	3.000,94	3.000,94

**APLICACIÓN DE REDUCCIONES Y PENALIZACIONES**

GRUPO DE PAGO	Importe Calculado	Importe prereduc.	Criterios de subvencionabilidad y compromisos	Presentación tardía	Omisión declaración	Condicionalidad	IMPORTE (Euros) RESUELTO
PASTOS ASOCIADOS A GANADERÍA	3.000,94	3.000,94	0,00	0,00	0,00	0,00	3.000,94
<b>TOTAL</b>	3.000,94	3.000,94					3.000,94

**RESUMEN DE PAGOS****IMPORTE (Euros)**

	RESUELTO	FEADER	MAPA	CAPADR
PASTOS ASOCIADOS A GANADERÍA ECOLÓGICA - Pago realizado	3.000,94 €	2.550,80 €	294,39 €	155,75 €

**RECINTOS RESUELTOS**

REE	REFERENCIA SIGPAC	CULTIVO	DESCRIPCIÓN CULTIVO	S/R G.PAGO	PEND. MEDIA (%)	SUP. DEC. ADMISIBLE (ha)	SUP. COMPROM. (ha)	SUP. AJUSTADA COMPROM. (1) (ha)	SUP. CONV. SIGPAC (ha)	SUP. CERTIF. (ha)	SUP. CAMPO (ha)	SUP. CAMPO DETER. CULT. DECLARADO (ha)	SUP. DEC. REDUCIDA (ha)	SUP. RESUELTA (ha)
1700000004437469	41-080-010-00016-001	62000	PASTOS PERMANENTES DE 5 O MAS AÑOS-SIN VARIEDAD	S 428	11,70	0,69	0,69	0,69		0,69			0,69	0,69
1700000004437470	41-080-010-00016-002	62000	PASTOS PERMANENTES DE 5 O MAS AÑOS-SIN VARIEDAD	S 428	14,50	35,16	35,16	35,16		35,16			35,16	35,16
1700000004437471	41-080-010-00016-003	62000	PASTOS PERMANENTES DE 5 O MAS AÑOS-SIN VARIEDAD	S 428	21,30	0,68	0,68	0,68		1,51			0,68	0,68

**INCIDENCIAS****INCIDENCIA DESCRIPCIÓN**

100407 Explotación solicitada no forma parte de ningún organismo de control autorizado para la producción ecológica en Andalucía o fecha de inscripción posterior al plazo establecido ( Anexo I. Criterios de Subvencionabilidad. Orden 28 de marzo de 2023 ).  
Explotación:ES41080000552 Especie:PORCINO

(1) Superficie declarada admisible ajustada con la superficie comprometida.  
(2) Factor de penalización valorando el alcance para el tipo de compromiso.

Puede verificar la integridad de una copia de este documento mediante la lectura del código QR adjunto o mediante el acceso a la dirección <https://ws050.juntadeandalucia.es/verificarFirma> indicando el código de VERIFICACIÓN

FIRMADO POR

RAQUEL MARIA ESPIN CRESPO

18/12/2024

VERIFICACIÓN

Pk2jmUCNT2ZVULXR6LZ4ED5BQV9F2A

PÁG. 55/2017



**Datos considerados para el Cálculo de la Carga Ganadera mínima y máxima del expediente**

Explotación	Especie	Inscrito en Sipea y Admisible	Ugm Calculada para CG Mínima	Ugm Calculada para CG Máxima
ES41080000552	OVINA	SI	26,99	26,99
ES41080000552	PORCINO	NO	0,00	0,00
			26,99	26,99

Superficie determinada para Cálculo Carga Ganadera Mínima: 36,53 ha

Superficie determinada para Cálculo Carga Ganadera Máxima: 36,53 ha

Carga Ganadera Mínima Expediente: 0,74 ugm/ha

Carga Ganadera Máxima Expediente: 0,74 ugm/ha

**Recintos Determinados para el Cálculo de Garga Ganadera Mínima**

REF.	REFERENCIA SIGPAC	CULTIVO	DESCRIPCIÓN CULTIVO	S/R	SUP. RESUELTA (ha)
1700000004437469	41-080-010-00016-00001	62000	PASTOS PERMANENTES DE 5 O MAS AÑOS-SIN VARIEDAD	S	0,69
1700000004437470	41-080-010-00016-00002	62000	PASTOS PERMANENTES DE 5 O MAS AÑOS-SIN VARIEDAD	S	35,16
1700000004437471	41-080-010-00016-00003	62000	PASTOS PERMANENTES DE 5 O MAS AÑOS-SIN VARIEDAD	S	0,68

**Recintos Determinados para el Cálculo de Garga Ganadera Máxima**

REF.	REFERENCIA SIGPAC	CULTIVO	DESCRIPCIÓN CULTIVO	S/R	SUP. RESUELTA (ha)
1700000004437469	41-080-010-00016-00001	62000	PASTOS PERMANENTES DE 5 O MAS AÑOS-SIN VARIEDAD	S	0,69
1700000004437470	41-080-010-00016-00002	62000	PASTOS PERMANENTES DE 5 O MAS AÑOS-SIN VARIEDAD	S	35,16
1700000004437471	41-080-010-00016-00003	62000	PASTOS PERMANENTES DE 5 O MAS AÑOS-SIN VARIEDAD	S	0,68

**Incidencias de carga ganadera****INCIDENCIA DESCRIPCIÓN**

100407 Explotación solicitada no forma parte de ningún organismo de control autorizado para la producción ecológica en Andalucía o fecha de inscripción posterior al plazo establecido ( Anexo I. Criterios de Subvencionabilidad. Orden 28 de marzo de 2023 ).  
Explotación:ES41080000552 Especie:PORCINO

(1) Superficie declarada admisible ajustada con la superficie comprometida.  
(2) Factor de penalización valorando el alcance para el tipo de compromiso.

Puede verificar la integridad de una copia de este documento mediante la lectura del código QR adjunto o mediante el acceso a la dirección <https://ws050.juntadeandalucia.es/verificarFirma> indicando el código de VERIFICACIÓN

FIRMADO POR	RAQUEL MARIA ESPIN CRESPO	18/12/2024	
VERIFICACIÓN	Pk2jmUCNT2ZVULXR6LZ4ED5BQV9F2A	PÁG. 56/2017	

**APELLIDOS Y NOMBRE / RAZÓN SOCIAL**

AGROFRUIT ALCOREÑA, SL

**NIF**

\*\*\*6155\*

**EXPEDIENTE**

1236296

**ANUALIDAD DE PAGO**

1ª

**IMPORTES POR ANUALIDAD**

	2023	2024	2025	2026	2027
<b>IMPORTE MÁXIMO SUBVENCIONABLE</b>	4.814,82 €	4.814,82 €	4.814,82 €	4.814,82 €	4.814,82 €
<b>IMPORTE MEDIO DE TRANSFERENCIA (€/ha)</b>	349,66 €	349,66 €	349,66 €	349,66 €	349,66 €

**RESUMEN DE UNIDADES**

Cód	GRUPO DE PAGO	Sup. Dec. Admisible (ha)	Sup. Comprometida (ha)	Sup. ajustada compromiso (1) (ha)	% sobredecc.	Sup. Resuelta (ha)	Importe Declarado	Importe Topado	Importe Resuelto	Importe tras sobredecc.
433	FRUTALES REGADÍO	17,21		13,77	0,00	13,77	4.814,82	4.814,82	4.814,82	4.814,82
<b>TOTAL</b>		17,21	13,77	13,77		13,77	4.814,82	4.814,82	4.814,82	4.814,82

**APLICACIÓN DE REDUCCIONES Y PENALIZACIONES**

GRUPO DE PAGO	Importe Calculado	Importe prerreduc.	Criterios de subvencionabilidad y compromisos	Presentación tardía	Omisión declaración	Condicionalidad	IMPORTE (Euros) RESUELTO
FRUTALES REGADÍO	4.814,82	4.814,82	0,00	0,00	0,00	0,00	4.814,82
<b>TOTAL</b>	4.814,82	4.814,82					4.814,82

**RESUMEN DE PAGOS****IMPORTE ( Euros )**

	RESUELTO	FEADER	MAPA	CAPADR
FRUTALES REGADÍO - Pago realizado	4.814,82 €	4.092,60 €	472,33 €	249,89 €

**RECINTOS RESUELTOS**

REF.	REFERENCIA SIGPAC	CULTIVO DESCRIPCIÓN CULTIVO	S/R G.PAGO	PEND. MEDIA (%)	SUP. DEC. ADMISIBLE (ha)	SUP. COMPROM. (ha)	SUP. AJUSTADA COMPROM. (1) (ha)	SUP. CONY. SIGPAC (ha)	SUP. CERTIE (ha)	SUP. CAMPO (ha)	SUP. CAMPO DETER. CULT. DECLARADO (ha)	SUP. DEC. REDUCIDA (ha)	SUP. RESUELTA (ha)
-1584415	41-024-085-00030-003	207202 LIMONERO-FINO 95	R	433	5,60	3,09	1,88	1,88	3,09			1,88	1,88
-1584411	41-024-085-00020-003	206001 NARANJO-LANE LATE	R	433	1,80	0,62	0,32	0,32	0,62			0,32	0,32
-1214286	41-102-003-00107-001	206004 NARANJO-NAVELINA	R	433	2,00	1,92	1,92	1,92	1,92			1,92	1,92
-1214285	41-102-003-00106-001	206004 NARANJO-NAVELINA	R	433	5,20	1,47	1,44	1,44	1,47			1,44	1,44
4598324	41-024-085-00025-004	113000 OTROS FRUTALES-SIN VARIEDAD	R	433	6,60	0,09	0,09	0,09	0,09			0,09	0,09
1700000006508086	41-024-085-00019-003	206001 NARANJO-LANE LATE	R	433	4,30	0,60	0,60	0,60	0,60			0,60	0,60
1700000006508087	41-102-003-00027-001	206004 NARANJO-NAVELINA	R	433	5,90	1,29	1,27	1,27	1,29			1,27	1,27
1700000006508088	41-024-085-00025-005	206001 NARANJO-LANE LATE	R	433	4,70	0,03	0,03	0,03	0,03			0,03	0,03
1700000006508089	41-024-085-00028-005	206001 NARANJO-LANE LATE	R	433	5,40	0,01	0,01	0,01	0,01			0,01	0,01
1700000006508090	41-024-085-00027-002	206001 NARANJO-LANE LATE	R	433	2,40	0,72	0,72	0,72	0,72			0,72	0,72
1700000006508091	41-024-085-00028-009	206001 NARANJO-LANE LATE	R	433	3,30	0,05	0,05	0,05	0,05			0,05	0,05
1700000006508093	41-024-085-00024-002	206001 NARANJO-LANE LATE	R	433	5,80	0,62	0,62	0,62	0,62			0,62	0,62
1700000006508095	41-024-085-00026-002	206001 NARANJO-LANE LATE	R	433	3,40	0,58	0,58	0,58	0,58			0,58	0,58
1700000006508097	41-024-085-00030-003	206004 NARANJO-NAVELINA	R	433	5,60	4,79	2,91	2,91	4,79			2,91	2,91
1700000006508103	41-024-085-00029-001	206001 NARANJO-LANE LATE	R	433	5,90	0,69	0,69	0,69	0,69			0,69	0,69
1700000006508107	41-024-085-00023-002	207004 LIMONERO-VERNA	R	433	15,40	0,48	0,48	0,48	0,48			0,48	0,48
1700000006508108	41-024-085-00025-003	207004 LIMONERO-VERNA	R	433	12,80	0,16	0,16	0,16	0,16			0,16	0,16

**INCIDENCIAS****INCIDENCIA DESCRIPCIÓN**

- 4272 Verifica que las líneas de declaración de las Solicitudes Únicas no tienen solapes con la capa de Retroactividad Gráfica (ambas de la misma campaña) a nivel de expediente/línea de declaración gráfica de la solicitud.  
Ref:1700000006508087 Recinto:41-102-003-00027-00001 Cultivo: - Agregado de la referencia del recinto.:0 Zona de la referencia del recinto.:0 Superficie solapada.:0,02 Id. Incid.:101092125  
Ref:-1214285 Recinto:41-102-003-00106-00001 Cultivo: - Agregado de la referencia del recinto.:0 Zona de la referencia del recinto.:0 Superficie solapada.:0,03 Id. Incid.:101092124
- 100400 Recinto con cultivo, variedad, régimen de explotación o uso Sigpac no compatible con la operación solicitada ( Anexo IV.I Cultivos y variedades elegibles para las Intervenciones. Orden de 28 de marzo de 2023 ).  
Ref:-1214303 Recinto:41-024-085-00028-00010 Cultivo:206001 NARANJO-LANE LATE Secano Uso:CI
- 100424 Solicita recinto que no está comprometido para la operación.  
Ref:-183692 Recinto:41-024-085-00028-00007 Cultivo:206001 NARANJO-LANE LATE Regadio  
Ref:-1214303 Recinto:41-024-085-00028-00010 Cultivo:206001 NARANJO-LANE LATE Secano

(1) Superficie declarada admisible ajustada con la superficie comprometida.  
(2) Factor de penalización valorando el alcance para el tipo de compromiso.

Puede verificar la integridad de una copia de este documento mediante la lectura del código QR adjunto o mediante el acceso a la dirección <https://ws050.juntadeandalucia.es/verificarFirma> indicando el código de VERIFICACIÓN

FIRMADO POR

RAQUEL MARIA ESPIN CRESPO

18/12/2024

VERIFICACIÓN

Pk2jmUCNT2ZVULXR6LZ4ED5BQV9F2A

PÁG. 57/2017



**APELLIDOS Y NOMBRE / RAZÓN SOCIAL**

AGROGALUR CB

NIF  
\*\*\*9030\*EXPEDIENTE  
1271067**ANUALIDAD DE PAGO**

1ª

**IMPORTES POR ANUALIDAD**

	2023	2024	2025	2026	2027
IMPORTE MÁXIMO SUBVENCIONABLE	3.024,91 €	3.024,91 €	3.024,91 €	3.024,91 €	3.024,91 €
IMPORTE MEDIO DE TRANSFERENCIA (€/ha)	151,17 €	151,17 €	151,17 €	151,17 €	151,17 €

**RESUMEN DE UNIDADES**

Cód	GRUPO DE PAGO	Sup. Dec. Admisible (ha)	Sup. Comprometida (ha)	Sup. ajustada compromiso (1) (ha)	% sobredec.	Sup. Resuelta (ha)	Importe Declarado	Importe Topado	Importe Resuelto	Importe tras sobredec.
426	HERBÁCEOS	20,01		20,01	0,00	20,01	3.024,91	3.024,91	3.024,91	3.024,91
<b>TOTAL</b>		20,01	20,01	20,01		20,01	3.024,91	3.024,91	3.024,91	3.024,91

**APLICACIÓN DE REDUCCIONES Y PENALIZACIONES**

GRUPO DE PAGO	Importe Calculado	Importe prereduc.	Criterios de subvencionabilidad y compromisos	Presentación tardía	Omisión declaración	Condicionalidad	IMPORTE (Euros) RESUELTO
HERBÁCEOS	3.024,91		0,00	0,00	0,00	0,00	3.024,91
<b>TOTAL</b>	3.024,91	3.024,91					3.024,91

**RESUMEN DE PAGOS****IMPORTE ( Euros )**

	RESUELTO	FEADER	MAPA	CAPADR
HERBÁCEOS - Pago realizado	3.024,91 €	2.571,17 €	296,74 €	157,00 €

**RECINTOS RESUELTOS**

REF.	REFERENCIA SIGPAC	CULTIVO	DESCRIPCIÓN CULTIVO	S/R	G.PAGO	PEND. MEDIA (%)	SUP. DEC. ADMISIBLE (ha)	SUP. COMPROM. (ha)	SUP. AJUSTADA COMPR.(1) (ha)	SUP. CONY. SIGPAC (ha)	SUP. CERTIE (ha)	SUP. CAMPO (ha)	SUP. CAMPO DETER. CULT. DECLARADO (ha)	SUP. DEC. REDUCIDA (ha)	SUP. RESUELTA (ha)
-899565	41-024-026-00003-005	13000	TRITICALE-SIN VARIEDAD	S	426	6,60	5,00	5,00	5,00		5,00			5,00	5,00
-436219	41-024-026-00003-005	13000	TRITICALE-SIN VARIEDAD	S	426	6,60	14,26	14,26	14,26		14,26			14,26	14,26
4136141	41-024-026-00003-007	13000	TRITICALE-SIN VARIEDAD	S	426	8,50	0,75	0,75	0,75		0,75			0,75	0,75

**INCIDENCIAS****INCIDENCIA DESCRIPCIÓN**

100421	Recinto declarado por error para una operación de la 6503, que se ha corregido de oficio marcando la operación correcta, de acuerdo con la fecha de inscripción del recinto en la producción ecológica. Ref:-436219 Recinto:41-024-026-00003-00005 Cultivo:13000 TRITICALE-SIN VARIEDAD Secano Ref:-899565 Recinto:41-024-026-00003-00005 Cultivo:13000 TRITICALE-SIN VARIEDAD Secano Ref:4136141 Recinto:41-024-026-00003-00007 Cultivo:13000 TRITICALE-SIN VARIEDAD Secano
--------	---

(1) Superficie declarada admisible ajustada con la superficie comprometida.  
(2) Factor de penalización valorando el alcance para el tipo de compromiso.Puede verificar la integridad de una copia de este documento mediante la lectura del código QR adjunto o mediante el acceso a la dirección <https://ws050.juntadeandalucia.es/verificarFirma> indicando el código de VERIFICACIÓN

FIRMADO POR

RAQUEL MARIA ESPIN CRESPO

18/12/2024

VERIFICACIÓN

Pk2jmUCNT2ZVULXR6LZ4ED5BQV9F2A

PÁG. 58/2017



**APELLIDOS Y NOMBRE / RAZÓN SOCIAL**

AGROGANADERIA LA BOTIJA S.C.P

**NIF**

\*\*\*4107\*

**EXPEDIENTE**

1229725

**ANUALIDAD DE PAGO**

1ª

**IMPORTES POR ANUALIDAD**

	2023	2024	2025	2026	2027
IMPORTE MÁXIMO SUBVENCIONABLE	9.916,00 €	9.916,00 €	9.916,00 €	9.916,00 €	9.916,00 €
IMPORTE MEDIO DE TRANSFERENCIA (€/ha)	247,90 €	247,90 €	247,90 €	247,90 €	247,90 €

**RESUMEN DE UNIDADES**

Cód	GRUPO DE PAGO	Sup. Dec. Admisible (ha)	Sup. Comprometida (ha)	Sup. ajustada compromiso (1) (ha)	% sobredec.	Sup. Resuelta (ha)	Importe Declarado	Importe Topado	Importe Resuelto	Importe tras sobredec.
429	OLIVAR	40,06		40,00	0,00	40,00	9.916,00	9.916,00	9.916,00	9.916,00
<b>TOTAL</b>		40,06	40,00	40,00		40,00	9.916,00	9.916,00	9.916,00	9.916,00

**APLICACIÓN DE REDUCCIONES Y PENALIZACIONES**

GRUPO DE PAGO	Importe Calculado	Importe prereduc.	Criterios de subvencionabilidad y compromisos	Presentación tardía	Omisión declaración	Condicionalidad	IMPORTE (Euros) RESUELTO
OLIVAR	9.916,00	9.916,00	0,00	0,00	0,00	0,00	9.916,00
<b>TOTAL</b>	9.916,00	9.916,00					9.916,00

**RESUMEN DE PAGOS****IMPORTE ( Euros )**

	RESUELTO	FEADER	MAPA	CAPADR
OLIVAR - Pago realizado	9.916,00 €	8.428,60 €	972,76 €	514,64 €

**RECINTOS RESUELTOS**

REF.	REFERENCIA SIGPAC	CULTIVO	DESCRIPCIÓN CULTIVO	S/R G.PAGO	PEND. MEDIA (%)	SUP. DEC. ADMISIBLE (ha)	SUP. COMPROM. (ha)	SUP. AJUSTADA COMPROM. (1) (ha)	SUP. CONY. SIGPAC (ha)	SUP. CERTIE (ha)	SUP. CAMPO (ha)	SUP. CAMPO DETER. CULT. DECLARADO (ha)	SUP. DEC. REDUCIDA (ha)	SUP. RESUELTA (ha)
-774767	41-006-001-00290-011	101195	OLIVAR-LECHIN DE SEVILLA	S 429	16,20	22,08	22,08	22,08		22,08			22,08	22,08
1700000006761812	41-006-001-00304-003	101195	OLIVAR-LECHIN DE SEVILLA	S 429	13,80	0,17	0,17	0,17		0,17			0,17	0,17
1700000006761813	41-006-001-00290-008	101195	OLIVAR-LECHIN DE SEVILLA	S 429	7,70	3,60	3,60	3,60		3,60			3,60	3,60
1700000006761814	41-006-001-00290-006	101195	OLIVAR-LECHIN DE SEVILLA	S 429	16,00	14,21	14,21	14,21		18,85			14,21	14,21

(1) Superficie declarada admisible ajustada con la superficie comprometida.

(2) Factor de penalización valorando el alcance para el tipo de compromiso.

Puede verificar la integridad de una copia de este documento mediante la lectura del código QR adjunto o mediante el acceso a la dirección <https://ws050.juntadeandalucia.es/verificarFirma> indicando el código de VERIFICACIÓN

FIRMADO POR

RAQUEL MARIA ESPIN CRESPO

18/12/2024

VERIFICACIÓN

Pk2jmUCNT2ZVULXR6LZ4ED5BQV9F2A

PÁG. 59/2017



**APELLIDOS Y NOMBRE / RAZÓN SOCIAL**

AGROINDUSTRIAS BAENA SERVIAN, S.L.

**NIF**

\*\*\*0041\*

**EXPEDIENTE**

1263980

**ANUALIDAD DE PAGO**

1ª

**IMPORTES POR ANUALIDAD**

	<b>2023</b>	<b>2024</b>	<b>2025</b>	<b>2026</b>	<b>2027</b>
<b>IMPORTE MÁXIMO SUBVENCIONABLE</b>	0,00 €	0,00 €	0,00 €	0,00 €	0,00 €
<b>IMPORTE MEDIO DE TRANSFERENCIA (€/ha)</b>	0,00 €	0,00 €	0,00 €	0,00 €	0,00 €

**RESUMEN DE UNIDADES**

<b>Cód</b>	<b>GRUPO DE PAGO</b>	<b>Sup. Dec. Admisible (ha)</b>	<b>Sup. Comprometida (ha)</b>	<b>Sup. ajustada compromiso (1) (ha)</b>	<b>% sobredec.</b>	<b>Sup. Resuelta (ha)</b>	<b>Importe Declarado</b>	<b>Importe Topado</b>	<b>Importe Resuelto</b>	<b>Importe tras sobredec.</b>
434	HERBÁCEOS NO ELEGIBLES	0,26		0,26	0,00	0,26	0,00	0,00	0,00	0,00
<b>TOTAL</b>		0,26	0,26	0,26		0,26	0,00	0,00	0,00	0,00

**APLICACIÓN DE REDUCCIONES Y PENALIZACIONES**

<b>GRUPO DE PAGO</b>	<b>Importe Calculado</b>	<b>Importe prereduc.</b>	<b>Criterios de subvencionabilidad y compromisos</b>	<b>Presentación tardía</b>	<b>Omisión declaración</b>	<b>Condicionidad</b>	<b>IMPORTE (Euros) RESUELTO</b>
HERBÁCEOS NO ELEGIBLES	0,00	0,00	0,00	0,00	0,00	0,00	0,00
<b>TOTAL</b>	0,00	0,00					0,00

**RECINTOS RESUELTOS**

<b>REE.</b>	<b>REFERENCIA SIGPAC</b>	<b>CULTIVO</b>	<b>DESCRIPCIÓN CULTIVO</b>	<b>S/R G.PAGO</b>	<b>PEND. MEDIA (%)</b>	<b>SUP. DEC. ADMISIBLE (ha)</b>	<b>SUP. COMPROM. (ha)</b>	<b>SUP. AJUSTADA COMPR.(1) (ha)</b>	<b>SUP. CONV. SIGPAC (ha)</b>	<b>SUP. CERTIE. (ha)</b>	<b>SUP. CAMPO (ha)</b>	<b>SUP. CAMPO DETER. CULT. DECLARADO (ha)</b>	<b>SUP. DEC. REDUCIDA (ha)</b>	<b>SUP. RESUELTA (ha)</b>
1700000006369896	41-039-078-00090-001	20000	BARBECHO TRADICIONAL-SIN VARIEDAD	S	434	4,40	0,26	0,26	0,26	0,26			0,26	0,26

**INCIDENCIAS****INCIDENCIA DESCRIPCIÓN**

100421 Recinto declarado por error para una operación de la 6503, que se ha corregido de oficio marcando la operación correcta, de acuerdo con la fecha de inscripción del recinto en la producción ecológica.  
Ref:1700000006369896 Recinto:41-039-078-00090-00001 Cultivo:20000 BARBECHO TRADICIONAL-SIN VARIEDAD Secano

(1) Superficie declarada admisible ajustada con la superficie comprometida.  
(2) Factor de penalización valorando el alcance para el tipo de compromiso.

Puede verificar la integridad de una copia de este documento mediante la lectura del código QR adjunto o mediante el acceso a la dirección <https://ws050.juntadeandalucia.es/verificarFirma> indicando el código de VERIFICACIÓN

FIRMADO POR	RAQUEL MARIA ESPIN CRESPO	18/12/2024	
VERIFICACIÓN	Pk2jmUCNT2ZVULXR6LZ4ED5BQV9F2A	PÁG. 60/2017	



**APELLIDOS Y NOMBRE / RAZÓN SOCIAL**

AGROMIN DEL SUR, S.L.

NIF  
\*\*\*2501\*EXPEDIENTE  
1222212**ANUALIDAD DE PAGO**

1ª

**IMPORTES POR ANUALIDAD**

	2023	2024	2025	2026	2027
IMPORTE MÁXIMO SUBVENCIONABLE	6.370,81 €	6.370,81 €	6.370,81 €	6.370,81 €	6.370,81 €
IMPORTE MEDIO DE TRANSFERENCIA (€/ha)	349,66 €	349,66 €	349,66 €	349,66 €	349,66 €

**RESUMEN DE UNIDADES**

Cód	GRUPO DE PAGO	Sup. Dec. Admisible (ha)	Sup. Comprometida (ha)	Sup. ajustada compromiso (1) (ha)	% sobredec.	Sup. Resuelta (ha)	Importe Declarado	Importe Topado	Importe Resuelto	Importe tras sobredec.
433	FRUTALES REGADÍO	18,22		18,22	0,00	18,22	6.370,81	6.370,81	6.370,81	6.370,81
<b>TOTAL</b>		18,22	18,22	18,22		18,22	6.370,81	6.370,81	6.370,81	6.370,81

**APLICACIÓN DE REDUCCIONES Y PENALIZACIONES**

GRUPO DE PAGO	Importe Calculado	Importe prereduc.	Criterios de subvencionabilidad y compromisos	Presentación tardía	Omisión declaración	Condicionalidad	IMPORTE (Euros) RESUELTO
FRUTALES REGADÍO	6.370,81	6.370,81	0,00	0,00	0,00	0,00	6.370,81
<b>TOTAL</b>	6.370,81	6.370,81					6.370,81

**RESUMEN DE PAGOS****IMPORTE ( Euros )**

	RESUELTO	FEADER	MAPA	CAPADR
FRUTALES REGADÍO - Pago realizado	6.370,81 €	5.415,19 €	624,98 €	330,64 €

**RECINTOS RESUELTOS**

REF.	REFERENCIA SIGPAC	CULTIVO DESCRIPCIÓN CULTIVO	S/R G.PAGO	PEND. MEDIA (%)	SUP. DEC. ADMISIBLE (ha)	SUP. COMPROM. (ha)	SUP. AJUSTADA COMPR.(1) (ha)	SUP. CONV. SIGPAC (ha)	SUP. CERTIE (ha)	SUP. CAMPO (ha)	SUP. CAMPO DETER. CULT. DECLARADO (ha)	SUP. DEC. REDUCIDA (ha)	SUP. RESUELTA (ha)
-999869	41-058-006-00014-006	206223 NARANJO-M7	R	433	4,60	10,80	10,80	10,80	10,80			10,80	10,80
1700000006207384	41-058-006-00014-038	206223 NARANJO-M7	R	433	2,60	1,33	1,33	1,33	1,33			1,33	1,33
1700000006207398	41-058-006-00014-028	206223 NARANJO-M7	R	433	7,90	6,09	6,09	6,09	6,09			6,09	6,09

(1) Superficie declarada admisible ajustada con la superficie comprometida.  
(2) Factor de penalización valorando el alcance para el tipo de compromiso.Puede verificar la integridad de una copia de este documento mediante la lectura del código QR adjunto o mediante el acceso a la dirección <https://ws050.juntadeandalucia.es/verificarFirma> indicando el código de VERIFICACIÓN

FIRMADO POR

RAQUEL MARIA ESPIN CRESPO

18/12/2024

VERIFICACIÓN

Pk2jmUCNT2ZVULXR6LZ4ED5BQV9F2A

PÁG. 61/2017



**APELLIDOS Y NOMBRE / RAZÓN SOCIAL**

AGRO-PAPI S.L.

**NIF**

\*\*\*8733\*

**EXPEDIENTE**

1253844

**ANUALIDAD DE PAGO**

1ª

**IMPORTES POR ANUALIDAD**

	2023	2024	2025	2026	2027
IMPORTE MÁXIMO SUBVENCIONABLE	8.947,75 €	8.947,75 €	8.947,75 €	8.947,75 €	8.947,75 €
IMPORTE MEDIO DE TRANSFERENCIA (€/ha)	151,17 €	151,17 €	151,17 €	151,17 €	151,17 €

**RESUMEN DE UNIDADES**

Cód	GRUPO DE PAGO	Sup. Dec. Admisible (ha)	Sup. Comprometida (ha)	Sup. ajustada compromiso (1) (ha)	% sobredec.	Sup. Resuelta (ha)	Importe Declarado	Importe Topado	Importe Resuelto	Importe tras sobredec.
426	HERBÁCEOS	59,19		59,19	0,00	59,19	8.947,75	8.947,75	8.947,75	8.947,75
<b>TOTAL</b>		59,19	59,19	59,19		59,19	8.947,75	8.947,75	8.947,75	8.947,75

**APLICACIÓN DE REDUCCIONES Y PENALIZACIONES**

GRUPO DE PAGO	Importe Calculado	Importe prereduc.	Criterios de subvencionabilidad y compromisos	Presentación tardía	Omisión declaración	Condicionalidad	IMPORTE (Euros) RESUELTO
HERBÁCEOS	8.947,75	8.947,75	0,00	0,00	0,00	0,00	8.947,75
<b>TOTAL</b>	8.947,75	8.947,75					8.947,75

**RESUMEN DE PAGOS****IMPORTE ( Euros )**

	RESUELTO	FEADER	MAPA	CAPADR
HERBÁCEOS - Pago realizado	8.947,75 €	7.605,59 €	877,77 €	464,39 €

**RECINTOS RESUELTOS**

REF.	REFERENCIA SIGPAC	CULTIVO	DESCRIPCIÓN CULTIVO	S/R G.PAGO	PEND. MEDIA (%)	SUP. DEC. ADMISIBLE (ha)	SUP. COMPROM. (ha)	SUP. AJUSTADA COMPROM. (1) (ha)	SUP. CONY. SIGPAC (ha)	SUP. CERTIE (ha)	SUP. CAMPO (ha)	SUP. CAMPO DETER. CULT. DECLARADO (ha)	SUP. DEC. REDUCIDA (ha)	SUP. RESUELTA (ha)
-1568716	41-012-049-00051-003	53002	YEROS-MORO DA 291	R 426	0,50	6,00	6,00	6,00		6,00			6,00	6,00
4140871	41-012-049-00051-002	1115	TRIGO BLANDO-LG ACORAZADO	R 426	0,40	8,69	8,69	8,69		8,69			8,69	8,69
1700000007070644	41-079-031-00026-004	1115	TRIGO BLANDO-LG ACORAZADO	R 426	0,70	33,55	33,55	33,55		33,55			33,55	33,55
1700000007070645	41-012-049-00051-005	1115	TRIGO BLANDO-LG ACORAZADO	R 426	0,50	8,70	8,70	8,70		8,70			8,70	8,70
1700000007070646	41-012-049-00051-003	1115	TRIGO BLANDO-LG ACORAZADO	R 426	0,50	2,25	2,25	2,25		2,25			2,25	2,25

(1) Superficie declarada admisible ajustada con la superficie comprometida.  
(2) Factor de penalización valorando el alcance para el tipo de compromiso.Puede verificar la integridad de una copia de este documento mediante la lectura del código QR adjunto o mediante el acceso a la dirección <https://ws050.juntadeandalucia.es/verificarFirma> indicando el código de VERIFICACIÓN

FIRMADO POR

RAQUEL MARIA ESPIN CRESPO

18/12/2024

VERIFICACIÓN

Pk2jmUCNT2ZVULXR6LZ4ED5BQV9F2A

PÁG. 62/2017



**APELLIDOS Y NOMBRE / RAZÓN SOCIAL**

AGROPECUARIA CAZALLA, S.L

**NIF**

\*\*\*0798\*

**EXPEDIENTE**

1221642

**ANUALIDAD DE PAGO**

1ª

**IMPORTES POR ANUALIDAD**

	2023	2024	2025	2026	2027
<b>IMPORTE MÁXIMO SUBVENCIONABLE</b>	5.197,22 €	5.197,22 €	5.197,22 €	5.197,22 €	5.197,22 €
<b>IMPORTE MEDIO DE TRANSFERENCIA (€/ha)</b>	151,17 €	151,17 €	151,17 €	151,17 €	151,17 €

**RESUMEN DE UNIDADES**

Cód	GRUPO DE PAGO	Sup. Dec. Admisible (ha)	Sup. Comprometida (ha)	Sup. ajustada compromiso (1) (ha)	% sobredec.	Sup. Resuelta (ha)	Importe Declarado	Importe Topado	Importe Resuelto	Importe tras sobredec.
426	HERBÁCEOS	34,38		34,38	0,00	34,38	5.197,22	5.197,22	5.197,22	5.197,22
<b>TOTAL</b>		34,38	34,38	34,38		34,38	5.197,22	5.197,22	5.197,22	5.197,22

**APLICACIÓN DE REDUCCIONES Y PENALIZACIONES**

GRUPO DE PAGO	Importe Calculado	Importe prereduc.	Criterios de subvencionabilidad y compromisos	Presentación tardía	Omisión declaración	Condicionalidad	IMPORTE (Euros) RESUELTO
HERBÁCEOS	5.197,22	5.197,22	0,00	0,00	0,00	0,00	5.197,22
<b>TOTAL</b>	5.197,22	5.197,22					5.197,22

**RESUMEN DE PAGOS****IMPORTE ( Euros )**

	RESUELTO	FEADER	MAPA	CAPADR
HERBÁCEOS - Pago realizado	5.197,22 €	4.417,64 €	509,85 €	269,73 €

**RECINTOS RESUELTOS**

REF.	REFERENCIA SIGPAC	CULTIVO	DESCRIPCIÓN CULTIVO	S/R G.PAGO	PEND. MEDIA (%)	SUP. DEC. ADMISIBLE (ha)	SUP. COMPROM. (ha)	SUP. AJUSTADA COMPR.(1) (ha)	SUP. CONY. SIGPAC (ha)	SUP. CERTIE (ha)	SUP. CAMPO (ha)	SUP. CAMPO DETER. CULT. DECLARADO (ha)	SUP. DEC. REDUCIDA (ha)	SUP. RESUELTA (ha)
6935697	41-085-020-00002-001	33190	GIRASOL-ES ELECTRIC CLP	S 426	5,80	14,08	14,08	14,08	14,08	14,08			14,08	14,08
6935702	41-085-020-00036-004	33190	GIRASOL-ES ELECTRIC CLP	S 426	11,80	13,56	13,56	13,56	13,56	13,56			13,56	13,56
6935703	41-085-020-00036-011	33190	GIRASOL-ES ELECTRIC CLP	S 426	10,50	3,09	3,09	3,09	3,09	3,09			3,09	3,09
6935707	41-085-020-00108-001	33190	GIRASOL-ES ELECTRIC CLP	R 426	6,00	3,18	3,18	3,18	3,18	3,18			3,18	3,18
6935711	41-085-020-00113-002	33190	GIRASOL-ES ELECTRIC CLP	S 426	4,90	0,47	0,47	0,47	0,47	0,47			0,47	0,47

**INCIDENCIAS****INCIDENCIA DESCRIPCIÓN**

- 100402 Recinto solicitado no forma parte de ningún organismo de control autorizado para la producción ecológica en Andalucía o fecha de inscripción posterior al plazo establecido ( Anexo I. Criterios de Subvencionabilidad. Orden 28 de marzo de 2023 ).  
Ref:6935713 Recinto:41-096-002-00006-00001 Cultivo:33190 GIRASOL-ES ELECTRIC CLP Regadío  
Ref:6935719 Recinto:41-096-002-00007-00001 Cultivo:33190 GIRASOL-ES ELECTRIC CLP Regadío
- 100424 Solicita recinto que no está comprometido para la operación.  
Ref:6935713 Recinto:41-096-002-00006-00001 Cultivo:33190 GIRASOL-ES ELECTRIC CLP Regadío  
Ref:6935719 Recinto:41-096-002-00007-00001 Cultivo:33190 GIRASOL-ES ELECTRIC CLP Regadío

(1) Superficie declarada admisible ajustada con la superficie comprometida.  
(2) Factor de penalización valorando el alcance para el tipo de compromiso.

Puede verificar la integridad de una copia de este documento mediante la lectura del código QR adjunto o mediante el acceso a la dirección <https://ws050.juntadeandalucia.es/verificarFirma> indicando el código de VERIFICACIÓN

FIRMADO POR

RAQUEL MARIA ESPIN CRESPO

18/12/2024

VERIFICACIÓN

Pk2jmUCNT2ZVULXR6LZ4ED5BQV9F2A

PÁG. 63/2017



**APELLIDOS Y NOMBRE / RAZÓN SOCIAL**

AGROPECUARIA DEL ANDEVALO SL

NIF  
\*\*\*\*7269\*EXPEDIENTE  
1013712ANUALIDAD  
DE PAGO  
1ª**IMPORTES POR ANUALIDAD**

	2023	2024	2025	2026	2027
IMPORTE MÁXIMO SUBVENCIONABLE	13.815,82 €	13.815,82 €	13.815,82 €	13.815,82 €	13.815,82 €
IMPORTE MEDIO DE TRANSFERENCIA (€/ha)	128,94 €	128,94 €	128,94 €	128,94 €	128,94 €

**RESUMEN DE UNIDADES**

Cód	GRUPO DE PAGO	Sup. Dec. Admisible (ha)	Sup. Comprometida (ha)	Sup. ajustada compromiso (1) (ha)	% sobredec.	Sup. Resuelta (ha)	Importe Declarado	Importe Topado	Importe Resuelto	Importe tras sobredec.
428	PASTOS ASOCIADOS A GANADERÍA ECOLÓGICA	73,27		73,27	0,00	73,27	6.019,13	5.416,97	5.416,97	5.416,97
429	OLIVAR	33,88		33,88	0,00	33,88	8.398,85	8.398,85	8.398,85	8.398,85
<b>TOTAL</b>		107,15	107,15	107,15		107,15	14.417,98	13.815,82	13.815,82	13.815,82

**APLICACIÓN DE REDUCCIONES Y PENALIZACIONES**

GRUPO DE PAGO	Importe Calculado	Importe prereduc. y compromisos	Criterios de subvencionabilidad y compromisos	Presentación tardía	Omisión declaración	Condicionalidad	IMPORTE (Euros)
							RESUELTO
OLIVAR	8.398,85	8.398,85	0,00	0,00	0,00	0,00	8.398,85
PASTOS ASOCIADOS A GANADERÍA	5.416,97	5.416,97	0,00	0,00	0,00	0,00	5.416,97
<b>TOTAL</b>	13.815,82	13.815,82					13.815,82

**RESUMEN DE PAGOS**

	IMPORTE ( Euros )			
	RESUELTO	FEADER	MAPA	CAPADR
OLIVAR - Pago realizado	8.398,85 €	7.139,02 €	823,93 €	435,90 €
PASTOS ASOCIADOS A GANADERÍA ECOLÓGICA - Pago realizado	5.416,97 €	4.604,42 €	531,40 €	281,15 €
<b>TOTAL</b>	13.815,82 €	11.743,44 €	1.355,33 €	717,05 €

(1) Superficie declarada admisible ajustada con la superficie comprometida.  
(2) Factor de penalización valorando el alcance para el tipo de compromiso.Puede verificar la integridad de una copia de este documento mediante la lectura del código QR adjunto o mediante el acceso a la dirección <https://ws050.juntadeandalucia.es/verificarFirma> indicando el código de VERIFICACIÓN

FIRMADO POR

RAQUEL MARIA ESPIN CRESPO

18/12/2024

VERIFICACIÓN

Pk2jmUCNT2ZVULXR6LZ4ED5BQV9F2A

PÁG. 64/2017



**RECINTOS RESUELTOS**

REF.	REFERENCIA SIGPAC	CULTIVO	DESCRIPCIÓN CULTIVO	S/R	G.PAGO	PEND. MEDIA (%)	SUP. ADMISIBLE (ha)	SUP. COMPROM. (ha)	SUP. AJUSTADA COMPR.(1) (ha)	SUP. CONV. SIGPAC (ha)	SUP. CERTIF. (ha)	SUP. CAMPO (ha)	SUP. CAMPO DETER. CULT. DECLARADO (ha)	SUP. DEC. REDUCIDA (ha)	SUP. RESUELTA (ha)
1700000004456588	41-077-026-00014-001	62000	PASTOS PERMANENTES DE 5 O MAS AÑOS-SIN VARIEDAD	S	428	51,10	15,44	15,44	15,44		23,75			15,44	15,44
1700000004456595	41-077-056-00005-002	62000	PASTOS PERMANENTES DE 5 O MAS AÑOS-SIN VARIEDAD	S	428	46,50	0,26	0,26	0,26		0,74			0,26	0,26
1700000004456596	41-077-055-00010-018	62000	PASTOS PERMANENTES DE 5 O MAS AÑOS-SIN VARIEDAD	S	428	35,60	0,10	0,10	0,10		0,29			0,10	0,10
1700000004456597	41-077-056-00006-001	62000	PASTOS PERMANENTES DE 5 O MAS AÑOS-SIN VARIEDAD	S	428	51,60	3,92	3,92	3,92		7,12			3,92	3,92
1700000004456598	41-077-057-00006-003	62000	PASTOS PERMANENTES DE 5 O MAS AÑOS-SIN VARIEDAD	S	428	43,70	4,01	4,01	4,01		11,45			4,01	4,01
1700000004456600	41-077-056-00007-001	62000	PASTOS PERMANENTES DE 5 O MAS AÑOS-SIN VARIEDAD	S	428	50,00	8,86	8,86	8,86		25,30			8,86	8,86
1700000004456605	41-077-027-00005-005	62000	PASTOS PERMANENTES DE 5 O MAS AÑOS-SIN VARIEDAD	S	428	46,30	7,12	7,12	7,12		10,96			7,12	7,12
1700000004456606	41-077-027-00005-004	62000	PASTOS PERMANENTES DE 5 O MAS AÑOS-SIN VARIEDAD	S	428	52,40	7,09	7,09	7,09		20,27			7,09	7,09
1700000004456607	41-077-027-00005-002	62000	PASTOS PERMANENTES DE 5 O MAS AÑOS-SIN VARIEDAD	S	428	40,70	4,72	4,72	4,72		7,26			4,72	4,72
1700000004456608	41-077-056-00007-002	20000	BARBECHO TRADICIONAL-SIN VARIEDAD	S	428	23,10	2,19	2,19	2,19		2,19			2,19	2,19
1700000004456609	41-077-056-00006-002	20000	BARBECHO TRADICIONAL-SIN VARIEDAD	S	428	32,60	1,76	1,76	1,76		1,76			1,76	1,76
1700000004456610	41-077-056-00005-001	20000	BARBECHO TRADICIONAL-SIN VARIEDAD	S	428	42,40	1,20	1,20	1,20		1,20			1,20	1,20
1700000004456611	41-077-055-00010-007	20000	BARBECHO TRADICIONAL-SIN VARIEDAD	R	428	3,70	0,44	0,44	0,44		0,44			0,44	0,44
1700000004456613	41-077-057-00006-002	62000	PASTOS PERMANENTES DE 5 O MAS AÑOS-SIN VARIEDAD	S	428	8,90	1,25	1,25	1,25		1,47			1,25	1,25
1700000004456614	41-077-055-00010-023	62000	PASTOS PERMANENTES DE 5 O MAS AÑOS-SIN VARIEDAD	S	428	58,40	1,13	1,13	1,13		3,23			1,13	1,13
1700000004456615	41-077-057-00006-001	62000	PASTOS PERMANENTES DE 5 O MAS AÑOS-SIN VARIEDAD	S	428	11,20	0,59	0,59	0,59		1,30			0,59	0,59
1700000004456616	41-077-027-00006-001	62000	PASTOS PERMANENTES DE 5 O MAS AÑOS-SIN VARIEDAD	S	428	34,70	0,44	0,44	0,44		0,52			0,44	0,44
1700000004456618	41-077-027-00005-009	62000	PASTOS PERMANENTES DE 5 O MAS AÑOS-SIN VARIEDAD	S	428	36,70	1,83	1,83	1,83		2,15			1,83	1,83
1700000004456619	41-077-027-00005-008	62000	PASTOS PERMANENTES DE 5 O MAS AÑOS-SIN VARIEDAD	S	428	32,50	4,79	4,79	4,79		4,79			4,79	4,79
1700000004456620	41-077-027-00005-007	62000	PASTOS PERMANENTES DE 5 O MAS AÑOS-SIN VARIEDAD	S	428	24,20	0,71	0,71	0,71		0,83			0,71	0,71
1700000004456621	41-077-027-00005-006	62000	PASTOS PERMANENTES DE 5 O MAS AÑOS-SIN VARIEDAD	S	428	26,00	5,42	5,42	5,42		5,42			5,42	5,42
1700000004456589	41-077-055-00010-011	101195	OLIVAR-LECHIN DE SEVILLA	S	429	17,80	0,02	0,02	0,02		0,02			0,02	0,02
1700000004456591	41-077-055-00010-013	101195	OLIVAR-LECHIN DE SEVILLA	S	429	3,80	0,02	0,02	0,02		0,02			0,02	0,02
1700000004456599	41-077-055-00009-011	101195	OLIVAR-LECHIN DE SEVILLA	S	429	34,80	0,64	0,64	0,64		0,64			0,64	0,64
1700000004456601	41-077-055-00009-004	101195	OLIVAR-LECHIN DE SEVILLA	S	429	42,40	10,98	10,98	10,98		10,98			10,98	10,98
1700000004456602	41-077-055-00010-010	101195	OLIVAR-LECHIN DE SEVILLA	S	429	6,70	0,06	0,06	0,06		0,06			0,06	0,06
1700000004456604	41-077-055-00010-016	101195	OLIVAR-LECHIN DE SEVILLA	S	429	43,40	22,16	22,16	22,16		22,16			22,16	22,16

**INCIDENCIAS****INCIDENCIA DESCRIPCIÓN**

100424 Solicita recinto que no está comprometido para la operación.

Ref:1700000004456617 Recinto:41-077-027-00005-00010 Cultivo:62000 PASTOS PERMANENTES DE 5 O MAS AÑOS-SIN VARIEDAD Secano

Ref:1700000004456612 Recinto:41-077-055-00009-00003 Cultivo:20000 BARBECHO TRADICIONAL-SIN VARIEDAD Secano

Ref:1700000004456590 Recinto:41-077-055-00009-00005 Cultivo:62000 PASTOS PERMANENTES DE 5 O MAS AÑOS-SIN VARIEDAD Secano

Ref:1700000004456603 Recinto:41-077-055-00009-00006 Cultivo:62000 PASTOS PERMANENTES DE 5 O MAS AÑOS-SIN VARIEDAD Secano

Ref:1700000004456594 Recinto:41-077-055-00009-00007 Cultivo:62000 PASTOS PERMANENTES DE 5 O MAS AÑOS-SIN VARIEDAD Secano

Ref:1700000004456592 Recinto:41-077-055-00009-00017 Cultivo:62000 PASTOS PERMANENTES DE 5 O MAS AÑOS-SIN VARIEDAD Secano

Ref:1700000004456593 Recinto:41-077-055-00010-00022 Cultivo:62000 PASTOS PERMANENTES DE 5 O MAS AÑOS-SIN VARIEDAD Secano

100427 Recinto no admisible por estar asociado a una explotación intensiva en SIGGAN o que no pertenece al titular del expediente ( Artículo 10 de la Orden de 28 de marzo de 2023 ).

Ref:1700000004456617 Recinto:41-077-027-00005-00010 Cultivo:62000 PASTOS PERMANENTES DE 5 O MAS AÑOS-SIN VARIEDAD Secano Explotación:ES410770000052

**Datos considerados para el Cálculo de la Carga Ganadera mínima y máxima del expediente**

Explotación	Especie	Inscrito en Sipea y Admisible	Ugm Calculada para CG Mínima	Ugm Calculada para CG Máxima
ES410770000134	BOVINA	SI	20,47	20,47
			20,47	20,47

**Superficie determinada para Cálculo Carga Ganadera Mínima:** 74,76 ha**Superficie determinada para Cálculo Carga Ganadera Máxima:** 74,76 ha**Carga Ganadera Mínima Expediente:** 0,27 ugm/ha**Carga Ganadera Máxima Expediente:** 0,27 ugm/ha

Los importes del Grupo de Pago de pastos de este expediente han sido ajustados por no llegar a la carga ganadera mínima de 0,3

(1) Superficie declarada admisible ajustada con la superficie comprometida.  
(2) Factor de penalización valorando el alcance para el tipo de compromiso.Puede verificar la integridad de una copia de este documento mediante la lectura del código QR adjunto o mediante el acceso a la dirección <https://ws050.juntadeandalucia.es/verificarFirma> indicando el código de VERIFICACIÓN

FIRMADO POR RAQUEL MARIA ESPIN CRESPO

18/12/2024

VERIFICACIÓN Pk2jmUCNT2ZVULXR6LZ4ED5BQV9F2A

PÁG. 65/2017



**Datos considerados para el Cálculo de la Carga Ganadera mínima y máxima del expediente****Recintos Determinados para el Cálculo de Garga Ganadera Mínima**

REF.	REFERENCIA SIGPAC	CULTIVO	DESCRIPCIÓN CULTIVO	SUP.	
				S/R	RESUELTA (ha)
1700000004456588	41-077-026-00014-00001	62000	PASTOS PERMANENTES DE 5 O MAS AÑOS-SIN VARIEDAD	S	15,44
1700000004456595	41-077-056-00005-00002	62000	PASTOS PERMANENTES DE 5 O MAS AÑOS-SIN VARIEDAD	S	0,26
1700000004456596	41-077-055-00010-00018	62000	PASTOS PERMANENTES DE 5 O MAS AÑOS-SIN VARIEDAD	S	0,10
1700000004456597	41-077-056-00006-00001	62000	PASTOS PERMANENTES DE 5 O MAS AÑOS-SIN VARIEDAD	S	3,92
1700000004456598	41-077-057-00006-00003	62000	PASTOS PERMANENTES DE 5 O MAS AÑOS-SIN VARIEDAD	S	4,01
1700000004456600	41-077-056-00007-00001	62000	PASTOS PERMANENTES DE 5 O MAS AÑOS-SIN VARIEDAD	S	8,86
1700000004456605	41-077-027-00005-00005	62000	PASTOS PERMANENTES DE 5 O MAS AÑOS-SIN VARIEDAD	S	7,12
1700000004456606	41-077-027-00005-00004	62000	PASTOS PERMANENTES DE 5 O MAS AÑOS-SIN VARIEDAD	S	7,09
1700000004456607	41-077-027-00005-00002	62000	PASTOS PERMANENTES DE 5 O MAS AÑOS-SIN VARIEDAD	S	4,72
1700000004456608	41-077-056-00007-00002	20000	BARBECHO TRADICIONAL-SIN VARIEDAD	S	2,19
1700000004456609	41-077-056-00006-00002	20000	BARBECHO TRADICIONAL-SIN VARIEDAD	S	1,76
1700000004456610	41-077-056-00005-00001	20000	BARBECHO TRADICIONAL-SIN VARIEDAD	S	1,20
1700000004456611	41-077-055-00010-00007	20000	BARBECHO TRADICIONAL-SIN VARIEDAD	R	0,44
1700000004456612	41-077-055-00009-00003	20000	BARBECHO TRADICIONAL-SIN VARIEDAD	S	0,17
1700000004456613	41-077-057-00006-00002	62000	PASTOS PERMANENTES DE 5 O MAS AÑOS-SIN VARIEDAD	S	1,25
1700000004456614	41-077-055-00010-00023	62000	PASTOS PERMANENTES DE 5 O MAS AÑOS-SIN VARIEDAD	S	1,13
1700000004456615	41-077-057-00006-00001	62000	PASTOS PERMANENTES DE 5 O MAS AÑOS-SIN VARIEDAD	S	0,59
1700000004456616	41-077-027-00006-00001	62000	PASTOS PERMANENTES DE 5 O MAS AÑOS-SIN VARIEDAD	S	0,44
1700000004456617	41-077-027-00005-00010	62000	PASTOS PERMANENTES DE 5 O MAS AÑOS-SIN VARIEDAD	S	1,32
1700000004456618	41-077-027-00005-00009	62000	PASTOS PERMANENTES DE 5 O MAS AÑOS-SIN VARIEDAD	S	1,83
1700000004456619	41-077-027-00005-00008	62000	PASTOS PERMANENTES DE 5 O MAS AÑOS-SIN VARIEDAD	S	4,79
1700000004456620	41-077-027-00005-00007	62000	PASTOS PERMANENTES DE 5 O MAS AÑOS-SIN VARIEDAD	S	0,71
1700000004456621	41-077-027-00005-00006	62000	PASTOS PERMANENTES DE 5 O MAS AÑOS-SIN VARIEDAD	S	5,42

**Recintos Determinados para el Cálculo de Garga Ganadera Máxima**

REF.	REFERENCIA SIGPAC	CULTIVO	DESCRIPCIÓN CULTIVO	SUP.	
				S/R	RESUELTA (ha)
1700000004456588	41-077-026-00014-00001	62000	PASTOS PERMANENTES DE 5 O MAS AÑOS-SIN VARIEDAD	S	15,44
1700000004456590	41-077-055-00009-00005	62000	PASTOS PERMANENTES DE 5 O MAS AÑOS-SIN VARIEDAD	S	0,00
1700000004456592	41-077-055-00009-00017	62000	PASTOS PERMANENTES DE 5 O MAS AÑOS-SIN VARIEDAD	S	0,00
1700000004456593	41-077-055-00010-00022	62000	PASTOS PERMANENTES DE 5 O MAS AÑOS-SIN VARIEDAD	S	0,00
1700000004456594	41-077-055-00009-00007	62000	PASTOS PERMANENTES DE 5 O MAS AÑOS-SIN VARIEDAD	S	0,00
1700000004456595	41-077-056-00005-00002	62000	PASTOS PERMANENTES DE 5 O MAS AÑOS-SIN VARIEDAD	S	0,26
1700000004456596	41-077-055-00010-00018	62000	PASTOS PERMANENTES DE 5 O MAS AÑOS-SIN VARIEDAD	S	0,10
1700000004456597	41-077-056-00006-00001	62000	PASTOS PERMANENTES DE 5 O MAS AÑOS-SIN VARIEDAD	S	3,92
1700000004456598	41-077-057-00006-00003	62000	PASTOS PERMANENTES DE 5 O MAS AÑOS-SIN VARIEDAD	S	4,01
1700000004456600	41-077-056-00007-00001	62000	PASTOS PERMANENTES DE 5 O MAS AÑOS-SIN VARIEDAD	S	8,86
1700000004456603	41-077-055-00009-00006	62000	PASTOS PERMANENTES DE 5 O MAS AÑOS-SIN VARIEDAD	S	0,00
1700000004456605	41-077-027-00005-00005	62000	PASTOS PERMANENTES DE 5 O MAS AÑOS-SIN VARIEDAD	S	7,12

(1) Superficie declarada admisible ajustada con la superficie comprometida.  
(2) Factor de penalización valorando el alcance para el tipo de compromiso.

Puede verificar la integridad de una copia de este documento mediante la lectura del código QR adjunto o mediante el acceso a la dirección <https://ws050.juntadeandalucia.es/verificarFirma> indicando el código de VERIFICACIÓN

FIRMADO POR

RAQUEL MARIA ESPIN CRESPO

18/12/2024

VERIFICACIÓN

Pk2jmUCNT2ZVULXR6LZ4ED5BQV9F2A

PÁG. 66/2017



**Datos considerados para el Cálculo de la Carga Ganadera mínima y máxima del expediente****Recintos Determinados para el Cálculo de Garga Ganadera Máxima**

REF.	REFERENCIA SIGPAC	CULTIVO	DESCRIPCIÓN CULTIVO	SUP.	
				S/R	RESUELTA (ha)
1700000004456606	41-077-027-00005-00004	62000	PASTOS PERMANENTES DE 5 O MAS AÑOS-SIN VARIEDAD	S	7,09
1700000004456607	41-077-027-00005-00002	62000	PASTOS PERMANENTES DE 5 O MAS AÑOS-SIN VARIEDAD	S	4,72
1700000004456608	41-077-056-00007-00002	20000	BARBECHO TRADICIONAL-SIN VARIEDAD	S	2,19
1700000004456609	41-077-056-00006-00002	20000	BARBECHO TRADICIONAL-SIN VARIEDAD	S	1,76
1700000004456610	41-077-056-00005-00001	20000	BARBECHO TRADICIONAL-SIN VARIEDAD	S	1,20
1700000004456611	41-077-055-00010-00007	20000	BARBECHO TRADICIONAL-SIN VARIEDAD	R	0,44
1700000004456612	41-077-055-00009-00003	20000	BARBECHO TRADICIONAL-SIN VARIEDAD	S	0,17
1700000004456613	41-077-057-00006-00002	62000	PASTOS PERMANENTES DE 5 O MAS AÑOS-SIN VARIEDAD	S	1,25
1700000004456614	41-077-055-00010-00023	62000	PASTOS PERMANENTES DE 5 O MAS AÑOS-SIN VARIEDAD	S	1,13
1700000004456615	41-077-057-00006-00001	62000	PASTOS PERMANENTES DE 5 O MAS AÑOS-SIN VARIEDAD	S	0,59
1700000004456616	41-077-027-00006-00001	62000	PASTOS PERMANENTES DE 5 O MAS AÑOS-SIN VARIEDAD	S	0,44
1700000004456617	41-077-027-00005-00010	62000	PASTOS PERMANENTES DE 5 O MAS AÑOS-SIN VARIEDAD	S	1,32
1700000004456618	41-077-027-00005-00009	62000	PASTOS PERMANENTES DE 5 O MAS AÑOS-SIN VARIEDAD	S	1,83
1700000004456619	41-077-027-00005-00008	62000	PASTOS PERMANENTES DE 5 O MAS AÑOS-SIN VARIEDAD	S	4,79
1700000004456620	41-077-027-00005-00007	62000	PASTOS PERMANENTES DE 5 O MAS AÑOS-SIN VARIEDAD	S	0,71
1700000004456621	41-077-027-00005-00006	62000	PASTOS PERMANENTES DE 5 O MAS AÑOS-SIN VARIEDAD	S	5,42

(1) Superficie declarada admisible ajustada con la superficie comprometida.  
(2) Factor de penalización valorando el alcance para el tipo de compromiso.

Puede verificar la integridad de una copia de este documento mediante la lectura del código QR adjunto o mediante el acceso a la dirección <https://ws050.juntadeandalucia.es/verificarFirma> indicando el código de VERIFICACIÓN

FIRMADO POR	RAQUEL MARIA ESPIN CRESPO	18/12/2024	
VERIFICACIÓN	Pk2jmUCNT2ZVULXR6LZ4ED5BQV9F2A	PÁG. 67/2017	



**APELLIDOS Y NOMBRE / RAZÓN SOCIAL** **NIF** **EXPEDIENTE** **ANUALIDAD DE PAGO**  
 AGROPECUARIA EL HORNILLO, C.B. \*\*\*\*2579\* 1262610 1ª

**IMPORTE POR ANUALIDAD**

	2023	2024	2025	2026	2027
<b>IMPORTE MÁXIMO SUBVENCIONABLE</b>	6.161,25 €	6.161,25 €	6.161,25 €	6.161,25 €	6.161,25 €
<b>IMPORTE MEDIO DE TRANSFERENCIA (€/ha)</b>	82,15 €	82,15 €	82,15 €	82,15 €	82,15 €

**RESUMEN DE UNIDADES**

Cód	GRUPO DE PAGO	Sup. Dec. Admisible (ha)	Sup. Comprometida (ha)	Sup. ajustada compromiso (1) (ha)	% sobredec.	Sup. Resuelta (ha)	Importe Declarado	Importe Topado	Importe Resuelto	Importe tras sobredec.
428	PASTOS ASOCIADOS A GANADERÍA ECOLÓGICA	1.026,18		75,00	0,00	75,00	6.161,25	6.161,25	6.161,25	6.161,25
<b>TOTAL</b>		1.026,18	75,00	75,00		75,00	6.161,25	6.161,25	6.161,25	6.161,25

**APLICACIÓN DE REDUCCIONES Y PENALIZACIONES**

GRUPO DE PAGO	Importe Calculado	Importe prerreduc.	Criterios de subvencionabilidad y compromisos	Presentación tardía	Omisión declaración	Condicionidad	IMPORTE (Euros) RESUELTO
PASTOS ASOCIADOS A GANADERÍA	6.161,25	6.161,25	0,00	0,00	0,00	0,00	6.161,25
<b>TOTAL</b>	6.161,25	6.161,25					6.161,25

**RESUMEN DE PAGOS**

	RESUELTO	FEADER	MAPA	CAPADR
PASTOS ASOCIADOS A GANADERÍA ECOLÓGICA - Pago realizado	6.161,25 €	5.237,06 €	604,42 €	319,77 €

**RECINTOS RESUELTOS**

REE	REFERENCIA SIGPAC	CULTIVO DESCRIPCIÓN CULTIVO	S/R G.PAGO	PEND. MEDIA (%)	SUP. DEC. ADMISIBLE (ha)	SUP. COMPROM. (ha)	SUP. AJUSTADA COMPROM. (1) (ha)	SUP. CONV. SIGPAC (ha)	SUP. CERTIF. (ha)	SUP. CAMPO (ha)	SUP. CAMPO DETER. CULT. DECLARADO (ha)	SUP. DEC. REDUCIDA (ha)	SUP. RESUELTA (ha)
-1400881	41-032-003-00139-006	62000 PASTOS PERMANENTES DE 5 O MAS AÑOS-SIN VARIEDAD	S 428	18,30	15,18	15,17	15,17		17,85			15,17	15,17
-1400880	41-032-003-00139-006	62000 PASTOS PERMANENTES DE 5 O MAS AÑOS-SIN VARIEDAD	S 428	18,30	41,10	41,09	41,09		48,35			41,09	41,09
-1400879	41-032-003-00139-006	62000 PASTOS PERMANENTES DE 5 O MAS AÑOS-SIN VARIEDAD	S 428	18,30	26,21	26,20	26,20		30,83			26,20	26,20
-1400877	41-032-003-00139-006	62000 PASTOS PERMANENTES DE 5 O MAS AÑOS-SIN VARIEDAD	S 428	18,30	40,26	40,25	40,25		47,36			40,25	40,25
1700000005157237	41-032-003-00139-006	62000 PASTOS PERMANENTES DE 5 O MAS AÑOS-SIN VARIEDAD	S 428	18,30	170,73	170,72	170,72		200,88			170,72	170,72
1700000005157239	41-048-002-00003-008	62000 PASTOS PERMANENTES DE 5 O MAS AÑOS-SIN VARIEDAD	S 428	3,00	0,29	0,29	0,29		0,29			0,29	0,29
1700000005157240	41-048-002-09002-008	62000 PASTOS PERMANENTES DE 5 O MAS AÑOS-SIN VARIEDAD	S 428	4,40	0,09	0,09	0,09		0,09			0,09	0,09
1700000005157241	41-048-002-00003-004	62000 PASTOS PERMANENTES DE 5 O MAS AÑOS-SIN VARIEDAD	S 428	5,40	0,11	0,11	0,11		0,11			0,11	0,11
1700000005157243	41-048-002-00003-002	62000 PASTOS PERMANENTES DE 5 O MAS AÑOS-SIN VARIEDAD	S 428	4,20	0,28	0,28	0,28		0,28			0,28	0,28
1700000005157244	41-032-003-00142-007	62000 PASTOS PERMANENTES DE 5 O MAS AÑOS-SIN VARIEDAD	S 428	20,20	2,69	2,69	2,69		3,17			2,69	2,69
1700000005157245	41-032-003-00143-001	62000 PASTOS PERMANENTES DE 5 O MAS AÑOS-SIN VARIEDAD	S 428	26,80	2,25	2,25	2,25		3,00			2,25	2,25
1700000005157246	41-032-003-00143-002	62000 PASTOS PERMANENTES DE 5 O MAS AÑOS-SIN VARIEDAD	S 428	32,00	31,67	31,67	31,67		31,67			31,67	31,67
1700000005157247	41-032-003-00143-003	62000 PASTOS PERMANENTES DE 5 O MAS AÑOS-SIN VARIEDAD	S 428	36,90	9,74	9,74	9,74		12,99			9,74	9,74
1700000005157248	41-032-003-00159-002	62000 PASTOS PERMANENTES DE 5 O MAS AÑOS-SIN VARIEDAD	S 428	27,70	90,14	90,14	90,14		106,05			90,14	90,14
1700000005157249	41-048-001-00001-001	62000 PASTOS PERMANENTES DE 5 O MAS AÑOS-SIN VARIEDAD	S 428	24,30	228,32	228,29	228,29		268,64			228,29	228,29
1700000005157251	41-048-002-00002-001	62000 PASTOS PERMANENTES DE 5 O MAS AÑOS-SIN VARIEDAD	S 428	19,80	23,21	23,21	23,21		30,95			23,21	23,21
1700000005157253	41-048-003-09003-008	62000 PASTOS PERMANENTES DE 5 O MAS AÑOS-SIN VARIEDAD	S 428	9,20	0,04	0,04	0,04		0,04			0,04	0,04
1700000005157254	41-048-002-00003-001	62000 PASTOS PERMANENTES DE 5 O MAS AÑOS-SIN VARIEDAD	S 428	12,40	12,41	12,41	12,41		12,41			12,41	12,41
1700000005157256	41-048-002-00004-001	62000 PASTOS PERMANENTES DE 5 O MAS AÑOS-SIN VARIEDAD	S 428	23,50	259,61	259,58	259,58		259,61			259,58	259,58
1700000005157257	41-048-002-00004-006	62000 PASTOS PERMANENTES DE 5 O MAS AÑOS-SIN VARIEDAD	S 428	20,90	20,85	20,85	20,85		20,85			20,85	20,85
1700000005157259	41-032-003-00142-005	62000 PASTOS PERMANENTES DE 5 O MAS AÑOS-SIN VARIEDAD	S 428	25,80	14,50	14,50	14,50		19,33			14,50	14,50
1700000005157260	41-032-003-00142-006	62000 PASTOS PERMANENTES DE 5 O MAS AÑOS-SIN VARIEDAD	S 428	29,30	8,49	8,49	8,49		11,32			8,49	8,49
1700000005157261	41-032-003-00142-002	62000 PASTOS PERMANENTES DE 5 O MAS AÑOS-SIN VARIEDAD	S 428	23,90	6,58	6,58	6,58		10,12			6,58	6,58
1700000005157262	41-032-003-00142-004	62000 PASTOS PERMANENTES DE 5 O MAS AÑOS-SIN VARIEDAD	S 428	18,40	3,24	3,24	3,24		3,24			3,24	3,24
1700000005157263	41-032-003-00142-001	62000 PASTOS PERMANENTES DE 5 O MAS AÑOS-SIN VARIEDAD	S 428	16,90	18,19	18,19	18,19		21,40			18,19	18,19

(1) Superficie declarada admisible ajustada con la superficie comprometida.  
 (2) Factor de penalización valorando el alcance para el tipo de compromiso.

Puede verificar la integridad de una copia de este documento mediante la lectura del código QR adjunto o mediante el acceso a la dirección <https://ws050.juntadeandalucia.es/verificarFirma> indicando el código de VERIFICACIÓN

FIRMADO POR

RAQUEL MARIA ESPIN CRESPO

18/12/2024

VERIFICACIÓN

Pk2jmUCNT2ZVULXR6LZ4ED5BQV9F2A

PÁG. 68/2017





**INCIDENCIAS****INCIDENCIA DESCRIPCIÓN**

- 224 La superficie de cruce total de productos de la agrupación Pastos permanentes sobre un mismo recinto en una misma solicitud, no puede superar la superficie total admisible de pastos.  
 Ref:-1400877 Recinto:41-032-003-00139-00006 Cultivo:62000 PASTOS PERMANENTES DE 5 O MAS AÑOS-SIN VARIEDAD Secano Superficie admisible de pastos del recinto según SIGPAC.:29347 Suma de superficies de cruce netas declaradas para este recinto por el solicitante.:29348 Exceso de superficie (Hectáreas):0,01  
 Ref:-1400879 Recinto:41-032-003-00139-00006 Cultivo:62000 PASTOS PERMANENTES DE 5 O MAS AÑOS-SIN VARIEDAD Secano Superficie admisible de pastos del recinto según SIGPAC.:29347 Suma de superficies de cruce netas declaradas para este recinto por el solicitante.:29348 Exceso de superficie (Hectáreas):0,01  
 Ref:-1400880 Recinto:41-032-003-00139-00006 Cultivo:62000 PASTOS PERMANENTES DE 5 O MAS AÑOS-SIN VARIEDAD Secano Superficie admisible de pastos del recinto según SIGPAC.:29347 Suma de superficies de cruce netas declaradas para este recinto por el solicitante.:29348 Exceso de superficie (Hectáreas):0,01  
 Ref:-1400881 Recinto:41-032-003-00139-00006 Cultivo:62000 PASTOS PERMANENTES DE 5 O MAS AÑOS-SIN VARIEDAD Secano Superficie admisible de pastos del recinto según SIGPAC.:29347 Suma de superficies de cruce netas declaradas para este recinto por el solicitante.:29348 Exceso de superficie (Hectáreas):0,01  
 Ref:1700000005157237 Recinto:41-032-003-00139-00006 Cultivo:62000 PASTOS PERMANENTES DE 5 O MAS AÑOS-SIN VARIEDAD Secano Superficie admisible de pastos del recinto según SIGPAC.:29347 Suma de superficies de cruce netas declaradas para este recinto por el solicitante.:29348 Exceso de superficie (Hectáreas):0,01
- 242 Recinto pendiente de acreditación de titularidad.  
 Ref:1700000005157255 Recinto:41-048-002-09002-00001 Cultivo:62000 PASTOS PERMANENTES DE 5 O MAS AÑOS-SIN VARIEDAD Secano  
 Ref:1700000005157258 Recinto:41-048-002-09002-00002 Cultivo:62000 PASTOS PERMANENTES DE 5 O MAS AÑOS-SIN VARIEDAD Secano  
 Ref:1700000005157252 Recinto:41-048-002-09002-00003 Cultivo:62000 PASTOS PERMANENTES DE 5 O MAS AÑOS-SIN VARIEDAD Secano  
 Ref:1700000005157242 Recinto:41-048-002-09002-00004 Cultivo:62000 PASTOS PERMANENTES DE 5 O MAS AÑOS-SIN VARIEDAD Secano  
 Ref:1700000005157238 Recinto:41-048-002-09002-00006 Cultivo:62000 PASTOS PERMANENTES DE 5 O MAS AÑOS-SIN VARIEDAD Secano  
 Ref:1700000005157250 Recinto:41-048-002-09002-00009 Cultivo:62000 PASTOS PERMANENTES DE 5 O MAS AÑOS-SIN VARIEDAD Secano
- 4272 Verifica que las líneas de declaración de las Solicitudes Únicas no tienen solapes con la capa de Retroactividad Gráfica (ambas de la misma campaña) a nivel de expediente/línea de declaración gráfica de la solicitud.  
 Ref:1700000005157249 Recinto:41-048-001-00001-00001 Cultivo: - Agregado de la referencia del recinto.:0 Zona de la referencia del recinto.:0 Superficie solapada.:0,03 Id. Incid.:101092186  
 Ref:1700000005157256 Recinto:41-048-002-00004-00001 Cultivo: - Agregado de la referencia del recinto.:0 Zona de la referencia del recinto.:0 Superficie solapada.:0,03 Id. Incid.:101092187
- 100407 Explotación solicitada no forma parte de ningún organismo de control autorizado para la producción ecológica en Andalucía o fecha de inscripción posterior al plazo establecido ( Anexo I. Criterios de Subvencionabilidad. Orden 28 de marzo de 2023 ).  
 Explotación:ES410320000545 Especie:CAPRINA  
 Explotación:ES410320000545 Especie:PORCINO
- 100424 Solicita recinto que no está comprometido para la operación.  
 Ref:1700000005157255 Recinto:41-048-002-09002-00001 Cultivo:62000 PASTOS PERMANENTES DE 5 O MAS AÑOS-SIN VARIEDAD Secano  
 Ref:1700000005157258 Recinto:41-048-002-09002-00002 Cultivo:62000 PASTOS PERMANENTES DE 5 O MAS AÑOS-SIN VARIEDAD Secano  
 Ref:1700000005157252 Recinto:41-048-002-09002-00003 Cultivo:62000 PASTOS PERMANENTES DE 5 O MAS AÑOS-SIN VARIEDAD Secano  
 Ref:1700000005157242 Recinto:41-048-002-09002-00004 Cultivo:62000 PASTOS PERMANENTES DE 5 O MAS AÑOS-SIN VARIEDAD Secano  
 Ref:1700000005157238 Recinto:41-048-002-09002-00006 Cultivo:62000 PASTOS PERMANENTES DE 5 O MAS AÑOS-SIN VARIEDAD Secano  
 Ref:1700000005157250 Recinto:41-048-002-09002-00009 Cultivo:62000 PASTOS PERMANENTES DE 5 O MAS AÑOS-SIN VARIEDAD Secano

**Datos considerados para el Cálculo de la Carga Ganadera mínima y máxima del expediente**

Explotación	Especie	Inscrito en Sipea y Admisible	Ugm Calculada para CG Mínima	Ugm Calculada para CG Máxima
ES410320000545	BOVINA	SI	74,06	74,06
ES410320000545	CAPRINA	NO	0,00	0,02
ES410320000545	OVINA	SI	135,95	135,95
ES410320000545	PORCINO	NO	0,00	36,14
			210,01	246,17

(1) Superficie declarada admisible ajustada con la superficie comprometida.  
 (2) Factor de penalización valorando el alcance para el tipo de compromiso.

Puede verificar la integridad de una copia de este documento mediante la lectura del código QR adjunto o mediante el acceso a la dirección <https://ws050.juntadeandalucia.es/verificarFirma> indicando el código de VERIFICACIÓN

FIRMADO POR

RAQUEL MARIA ESPIN CRESPO

18/12/2024

VERIFICACIÓN

Pk2jmUCNT2ZVULXR6LZ4ED5BQV9F2A

PÁG. 69/2017



**Datos considerados para el Cálculo de la Carga Ganadera mínima y máxima del expediente**

<b>Superficie determinada para Cálculo Carga Ganadera Mínima:</b>	1.040,62 ha	Los importes del Grupo de Pago de pastos de este expediente han sido ajustados por no llegar a la carga ganadera mínima de 0,3
<b>Superficie determinada para Cálculo Carga Ganadera Máxima:</b>	1.040,62 ha	
<b>Carga Ganadera Mínima Expediente:</b>	0,20 ugm/ha	
<b>Carga Ganadera Máxima Expediente:</b>	0,24 ugm/ha	

**Recintos Determinados para el Cálculo de Garga Ganadera Mínima**

REF.	REFERENCIA SIGPAC	CULTIVO	DESCRIPCIÓN CULTIVO	S/R	SUP. RESUELTA (ha)
-1400881	41-032-003-00139-00006	62000	PASTOS PERMANENTES DE 5 O MAS AÑOS-SIN VARIEDAD	S	15,17
-1400880	41-032-003-00139-00006	62000	PASTOS PERMANENTES DE 5 O MAS AÑOS-SIN VARIEDAD	S	41,09
-1400879	41-032-003-00139-00006	62000	PASTOS PERMANENTES DE 5 O MAS AÑOS-SIN VARIEDAD	S	26,20
-1400877	41-032-003-00139-00006	62000	PASTOS PERMANENTES DE 5 O MAS AÑOS-SIN VARIEDAD	S	40,25
1700000005157237	41-032-003-00139-00006	62000	PASTOS PERMANENTES DE 5 O MAS AÑOS-SIN VARIEDAD	S	170,72
1700000005157238	41-048-002-09002-00006	62000	PASTOS PERMANENTES DE 5 O MAS AÑOS-SIN VARIEDAD	S	0,11
1700000005157239	41-048-002-00003-00008	62000	PASTOS PERMANENTES DE 5 O MAS AÑOS-SIN VARIEDAD	S	0,29
1700000005157240	41-048-002-09002-00008	62000	PASTOS PERMANENTES DE 5 O MAS AÑOS-SIN VARIEDAD	S	0,09
1700000005157241	41-048-002-00003-00004	62000	PASTOS PERMANENTES DE 5 O MAS AÑOS-SIN VARIEDAD	S	0,11
1700000005157242	41-048-002-09002-00004	62000	PASTOS PERMANENTES DE 5 O MAS AÑOS-SIN VARIEDAD	S	0,18
1700000005157243	41-048-002-00003-00002	62000	PASTOS PERMANENTES DE 5 O MAS AÑOS-SIN VARIEDAD	S	0,28
1700000005157244	41-032-003-00142-00007	62000	PASTOS PERMANENTES DE 5 O MAS AÑOS-SIN VARIEDAD	S	2,69
1700000005157245	41-032-003-00143-00001	62000	PASTOS PERMANENTES DE 5 O MAS AÑOS-SIN VARIEDAD	S	2,25
1700000005157246	41-032-003-00143-00002	62000	PASTOS PERMANENTES DE 5 O MAS AÑOS-SIN VARIEDAD	S	31,67
1700000005157247	41-032-003-00143-00003	62000	PASTOS PERMANENTES DE 5 O MAS AÑOS-SIN VARIEDAD	S	9,74
1700000005157248	41-032-003-00159-00002	62000	PASTOS PERMANENTES DE 5 O MAS AÑOS-SIN VARIEDAD	S	90,14
1700000005157249	41-048-001-00001-00001	62000	PASTOS PERMANENTES DE 5 O MAS AÑOS-SIN VARIEDAD	S	228,29
1700000005157250	41-048-002-09002-00009	62000	PASTOS PERMANENTES DE 5 O MAS AÑOS-SIN VARIEDAD	S	0,57
1700000005157251	41-048-002-00002-00001	62000	PASTOS PERMANENTES DE 5 O MAS AÑOS-SIN VARIEDAD	S	23,21
1700000005157252	41-048-002-09002-00003	62000	PASTOS PERMANENTES DE 5 O MAS AÑOS-SIN VARIEDAD	S	5,49
1700000005157253	41-048-003-09003-00008	62000	PASTOS PERMANENTES DE 5 O MAS AÑOS-SIN VARIEDAD	S	0,04
1700000005157254	41-048-002-00003-00001	62000	PASTOS PERMANENTES DE 5 O MAS AÑOS-SIN VARIEDAD	S	12,41
1700000005157255	41-048-002-09002-00001	62000	PASTOS PERMANENTES DE 5 O MAS AÑOS-SIN VARIEDAD	S	4,08
1700000005157256	41-048-002-00004-00001	62000	PASTOS PERMANENTES DE 5 O MAS AÑOS-SIN VARIEDAD	S	259,58
1700000005157257	41-048-002-00004-00006	62000	PASTOS PERMANENTES DE 5 O MAS AÑOS-SIN VARIEDAD	S	20,85
1700000005157258	41-048-002-09002-00002	62000	PASTOS PERMANENTES DE 5 O MAS AÑOS-SIN VARIEDAD	S	4,12
1700000005157259	41-032-003-00142-00005	62000	PASTOS PERMANENTES DE 5 O MAS AÑOS-SIN VARIEDAD	S	14,50
1700000005157260	41-032-003-00142-00006	62000	PASTOS PERMANENTES DE 5 O MAS AÑOS-SIN VARIEDAD	S	8,49
1700000005157261	41-032-003-00142-00002	62000	PASTOS PERMANENTES DE 5 O MAS AÑOS-SIN VARIEDAD	S	6,58
1700000005157262	41-032-003-00142-00004	62000	PASTOS PERMANENTES DE 5 O MAS AÑOS-SIN VARIEDAD	S	3,24
1700000005157263	41-032-003-00142-00001	62000	PASTOS PERMANENTES DE 5 O MAS AÑOS-SIN VARIEDAD	S	18,19

(1) Superficie declarada admisible ajustada con la superficie comprometida.  
(2) Factor de penalización valorando el alcance para el tipo de compromiso.

Puede verificar la integridad de una copia de este documento mediante la lectura del código QR adjunto o mediante el acceso a la dirección <https://ws050.juntadeandalucia.es/verificarFirma> indicando el código de VERIFICACIÓN

FIRMADO POR	RAQUEL MARIA ESPIN CRESPO	18/12/2024	
VERIFICACIÓN	Pk2jmUCNT2ZVULXR6LZ4ED5BQV9F2A	PÁG. 70/2017	

**Datos considerados para el Cálculo de la Carga Ganadera mínima y máxima del expediente****Recintos Determinados para el Cálculo de Garga Ganadera Máxima**

REF.	REFERENCIA SIGPAC	CULTIVO	DESCRIPCIÓN CULTIVO	SUP.	
				S/R	RESUELTA (ha)
-1400881	41-032-003-00139-00006	62000	PASTOS PERMANENTES DE 5 O MAS AÑOS-SIN VARIEDAD	S	15,17
-1400880	41-032-003-00139-00006	62000	PASTOS PERMANENTES DE 5 O MAS AÑOS-SIN VARIEDAD	S	41,09
-1400879	41-032-003-00139-00006	62000	PASTOS PERMANENTES DE 5 O MAS AÑOS-SIN VARIEDAD	S	26,20
-1400877	41-032-003-00139-00006	62000	PASTOS PERMANENTES DE 5 O MAS AÑOS-SIN VARIEDAD	S	40,25
1700000005157237	41-032-003-00139-00006	62000	PASTOS PERMANENTES DE 5 O MAS AÑOS-SIN VARIEDAD	S	170,72
1700000005157238	41-048-002-09002-00006	62000	PASTOS PERMANENTES DE 5 O MAS AÑOS-SIN VARIEDAD	S	0,11
1700000005157239	41-048-002-00003-00008	62000	PASTOS PERMANENTES DE 5 O MAS AÑOS-SIN VARIEDAD	S	0,29
1700000005157240	41-048-002-09002-00008	62000	PASTOS PERMANENTES DE 5 O MAS AÑOS-SIN VARIEDAD	S	0,09
1700000005157241	41-048-002-00003-00004	62000	PASTOS PERMANENTES DE 5 O MAS AÑOS-SIN VARIEDAD	S	0,11
1700000005157242	41-048-002-09002-00004	62000	PASTOS PERMANENTES DE 5 O MAS AÑOS-SIN VARIEDAD	S	0,18
1700000005157243	41-048-002-00003-00002	62000	PASTOS PERMANENTES DE 5 O MAS AÑOS-SIN VARIEDAD	S	0,28
1700000005157244	41-032-003-00142-00007	62000	PASTOS PERMANENTES DE 5 O MAS AÑOS-SIN VARIEDAD	S	2,69
1700000005157245	41-032-003-00143-00001	62000	PASTOS PERMANENTES DE 5 O MAS AÑOS-SIN VARIEDAD	S	2,25
1700000005157246	41-032-003-00143-00002	62000	PASTOS PERMANENTES DE 5 O MAS AÑOS-SIN VARIEDAD	S	31,67
1700000005157247	41-032-003-00143-00003	62000	PASTOS PERMANENTES DE 5 O MAS AÑOS-SIN VARIEDAD	S	9,74
1700000005157248	41-032-003-00159-00002	62000	PASTOS PERMANENTES DE 5 O MAS AÑOS-SIN VARIEDAD	S	90,14
1700000005157249	41-048-001-00001-00001	62000	PASTOS PERMANENTES DE 5 O MAS AÑOS-SIN VARIEDAD	S	228,29
1700000005157250	41-048-002-09002-00009	62000	PASTOS PERMANENTES DE 5 O MAS AÑOS-SIN VARIEDAD	S	0,57
1700000005157251	41-048-002-00002-00001	62000	PASTOS PERMANENTES DE 5 O MAS AÑOS-SIN VARIEDAD	S	23,21
1700000005157252	41-048-002-09002-00003	62000	PASTOS PERMANENTES DE 5 O MAS AÑOS-SIN VARIEDAD	S	5,49
1700000005157253	41-048-003-09003-00008	62000	PASTOS PERMANENTES DE 5 O MAS AÑOS-SIN VARIEDAD	S	0,04
1700000005157254	41-048-002-00003-00001	62000	PASTOS PERMANENTES DE 5 O MAS AÑOS-SIN VARIEDAD	S	12,41
1700000005157255	41-048-002-09002-00001	62000	PASTOS PERMANENTES DE 5 O MAS AÑOS-SIN VARIEDAD	S	4,08
1700000005157256	41-048-002-00004-00001	62000	PASTOS PERMANENTES DE 5 O MAS AÑOS-SIN VARIEDAD	S	259,58
1700000005157257	41-048-002-00004-00006	62000	PASTOS PERMANENTES DE 5 O MAS AÑOS-SIN VARIEDAD	S	20,85
1700000005157258	41-048-002-09002-00002	62000	PASTOS PERMANENTES DE 5 O MAS AÑOS-SIN VARIEDAD	S	4,12
1700000005157259	41-032-003-00142-00005	62000	PASTOS PERMANENTES DE 5 O MAS AÑOS-SIN VARIEDAD	S	14,50
1700000005157260	41-032-003-00142-00006	62000	PASTOS PERMANENTES DE 5 O MAS AÑOS-SIN VARIEDAD	S	8,49
1700000005157261	41-032-003-00142-00002	62000	PASTOS PERMANENTES DE 5 O MAS AÑOS-SIN VARIEDAD	S	6,58
1700000005157262	41-032-003-00142-00004	62000	PASTOS PERMANENTES DE 5 O MAS AÑOS-SIN VARIEDAD	S	3,24
1700000005157263	41-032-003-00142-00001	62000	PASTOS PERMANENTES DE 5 O MAS AÑOS-SIN VARIEDAD	S	18,19

**Incidencias de carga ganadera****INCIDENCIA DESCRIPCIÓN**

- 224 La superficie de cruce total de productos de la agrupación Pastos permanentes sobre un mismo recinto en una misma solicitud, no puede superar la superficie total admisible de pastos.  
 Ref:-1400881 Recinto:41-032-003-00139-00006 Cultivo:62000 PASTOS PERMANENTES DE 5 O MAS AÑOS-SIN VARIEDAD Secano Superficie admisible de pastos del recinto según SIGPAC.:29347 Suma de superficies de cruce netas declaradas para este recinto por el solicitante.:29348 Exceso de superficie (Hectáreas):0,01  
 Ref:-1400880 Recinto:41-032-003-00139-00006 Cultivo:62000 PASTOS PERMANENTES DE 5 O MAS AÑOS-SIN VARIEDAD

(1) Superficie declarada admisible ajustada con la superficie comprometida.  
 (2) Factor de penalización valorando el alcance para el tipo de compromiso.

Puede verificar la integridad de una copia de este documento mediante la lectura del código QR adjunto o mediante el acceso a la dirección <https://ws050.juntadeandalucia.es/verificarFirma> indicando el código de VERIFICACIÓN

FIRMADO POR	RAQUEL MARIA ESPIN CRESPO	18/12/2024	
VERIFICACIÓN	Pk2jmUCNT2ZVULXR6LZ4ED5BQV9F2A	PÁG. 71/2017	

**Datos considerados para el Cálculo de la Carga Ganadera mínima y máxima del expediente**

- Secano Superficie admisible de pastos del recinto según SIGPAC.:29347 Suma de superficies de cruce netas declaradas para este recinto por el solicitante.:29348 Exceso de superficie (Hectáreas):0,01  
 Ref:-1400879 Recinto:41-032-003-00139-00006 Cultivo:62000 PASTOS PERMANENTES DE 5 O MAS AÑOS-SIN VARIEDAD  
 Secano Superficie admisible de pastos del recinto según SIGPAC.:29347 Suma de superficies de cruce netas declaradas para este recinto por el solicitante.:29348 Exceso de superficie (Hectáreas):0,01  
 Ref:-1400877 Recinto:41-032-003-00139-00006 Cultivo:62000 PASTOS PERMANENTES DE 5 O MAS AÑOS-SIN VARIEDAD  
 Secano Superficie admisible de pastos del recinto según SIGPAC.:29347 Suma de superficies de cruce netas declaradas para este recinto por el solicitante.:29348 Exceso de superficie (Hectáreas):0,01  
 Ref:1700000005157237 Recinto:41-032-003-00139-00006 Cultivo:62000 PASTOS PERMANENTES DE 5 O MAS AÑOS-SIN VARIEDAD  
 Secano Superficie admisible de pastos del recinto según SIGPAC.:29347 Suma de superficies de cruce netas declaradas para este recinto por el solicitante.:29348 Exceso de superficie (Hectáreas):0,01  
 4272 Verifica que las líneas de declaración de las Solicitudes Únicas no tienen solapes con la capa de Retroactividad Gráfica (ambas de la misma campaña) a nivel de expediente/línea de declaración gráfica de la solicitud.  
 Ref:1700000005157249 Recinto:41-048-001-00001-00001 Cultivo: - Agregado de la referencia del recinto.:0 Zona de la referencia del recinto.:0 Superficie solapada.:0,03 Id. Incid.:5096895  
 Ref:1700000005157256 Recinto:41-048-002-00004-00001 Cultivo: - Agregado de la referencia del recinto.:0 Zona de la referencia del recinto.:0 Superficie solapada.:0,03 Id. Incid.:5096896  
 100407 Explotación solicitada no forma parte de ningún organismo de control autorizado para la producción ecológica en Andalucía o fecha de inscripción posterior al plazo establecido ( Anexo I. Criterios de Subvencionabilidad. Orden 28 de marzo de 2023 ).  
 Explotación:ES410320000545 Especie:CAPRINA  
 Explotación:ES410320000545 Especie:PORCINO

(1) Superficie declarada admisible ajustada con la superficie comprometida.  
 (2) Factor de penalización valorando el alcance para el tipo de compromiso.

Puede verificar la integridad de una copia de este documento mediante la lectura del código QR adjunto o mediante el acceso a la dirección <https://ws050.juntadeandalucia.es/verificarFirma> indicando el código de VERIFICACIÓN

FIRMADO POR	RAQUEL MARIA ESPIN CRESPO	18/12/2024	
VERIFICACIÓN	Pk2jmUCNT2ZVULXR6LZ4ED5BQV9F2A	PÁG. 72/2017	



**APELLIDOS Y NOMBRE / RAZÓN SOCIAL** **NIF** **EXPEDIENTE** **ANUALIDAD DE PAGO**  
 AGROPECUARIA EL POZO SOLEADO SL \*\*\*\*2577\* 1207036 1ª

**IMPORTES POR ANUALIDAD**

	2023	2024	2025	2026	2027
IMPORTE MÁXIMO SUBVENCIONABLE	6.161,25 €	6.161,25 €	6.161,25 €	6.161,25 €	6.161,25 €
IMPORTE MEDIO DE TRANSFERENCIA (€/ha)	82,15 €	82,15 €	82,15 €	82,15 €	82,15 €

**RESUMEN DE UNIDADES**

Cód	GRUPO DE PAGO	Sup. Dec. Admisible (ha)	Sup. Comprometida (ha)	Sup. ajustada compromiso (1) (ha)	% sobredec.	Sup. Resuelta (ha)	Importe Declarado	Importe Topado	Importe Resuelto	Importe tras sobredec.
428	PASTOS ASOCIADOS A GANADERÍA ECOLÓGICA	136,46		75,00	0,00	75,00	6.161,25	6.161,25	6.161,25	6.161,25
<b>TOTAL</b>		136,46	75,00	75,00		75,00	6.161,25	6.161,25	6.161,25	6.161,25

**APLICACIÓN DE REDUCCIONES Y PENALIZACIONES**

GRUPO DE PAGO	Importe Calculado	Importe prereduc.	Criterios de subvencionabilidad y compromisos	Presentación tardía	Omisión declaración	Condicionidad	IMPORTE (Euros) RESUELTO
PASTOS ASOCIADOS A GANADERÍA	6.161,25	6.161,25	0,00	0,00	3,00	0,00	5.976,41
<b>TOTAL</b>	6.161,25	6.161,25					5.976,41

**RESUMEN DE PAGOS****IMPORTE (Euros)**

	RESUELTO	FEADER	MAPA	CAPADR
PASTOS ASOCIADOS A GANADERÍA ECOLÓGICA - Pago realizado	5.976,41 €	5.079,95 €	586,29 €	310,17 €

**RECINTOS RESUELTOS**

REE	REFERENCIA SIGPAC	CULTIVO	DESCRIPCIÓN CULTIVO	S/R G.PAGO	PEND. MEDIA (%)	SUP. DEC. ADMISIBLE (ha)	SUP. COMPROM. (ha)	SUP. AJUSTADA COMPROM. (1) (ha)	SUP. CONV. SIGPAC (ha)	SUP. CERTIF. (ha)	SUP. CAMPO (ha)	SUP. CAMPO DETER. CULT. DECLARADO (ha)	SUP. DEC. REDUCIDA (ha)	SUP. RESUELTA (ha)
1700000006860466	41-027-010-00005-002	20000	BARBECHO TRADICIONAL-SIN VARIEDAD	S 428	9,50	2,33	2,33	2,33		2,33			2,33	2,33
1700000006860468	41-027-010-00005-029	62000	PASTOS PERMANENTES DE 5 O MAS AÑOS-SIN VARIEDAD	S 428	5,90	10,26	10,26	10,26		10,26			10,26	10,26
1700000006860469	41-027-010-00005-030	62000	PASTOS PERMANENTES DE 5 O MAS AÑOS-SIN VARIEDAD	S 428	20,70	49,84	49,84	49,84		58,64			49,84	49,84
1700000006860470	41-027-010-00005-027	62000	PASTOS PERMANENTES DE 5 O MAS AÑOS-SIN VARIEDAD	S 428	16,50	55,31	55,31	55,31		55,31			55,31	55,31
1700000006860471	41-027-010-00005-022	62000	PASTOS PERMANENTES DE 5 O MAS AÑOS-SIN VARIEDAD	S 428	17,80	7,96	7,96	7,96		7,96			7,96	7,96
1700000006860472	41-027-010-00005-025	62000	PASTOS PERMANENTES DE 5 O MAS AÑOS-SIN VARIEDAD	S 428	22,80	1,80	1,80	1,80		1,84			1,80	1,80
1700000006860473	41-027-010-00005-028	62000	PASTOS PERMANENTES DE 5 O MAS AÑOS-SIN VARIEDAD	S 428	13,50	8,96	8,96	8,96		8,96			8,96	8,96

**INCIDENCIAS****INCIDENCIA DESCRIPCIÓN**

256 Solicitud con recintos no declarados en campaña actual con una reducción por omisión de superficie superior al 3%  
 CÓDIGO PARA EL PORCENTAJE DE REDUCCIÓN POR OMISIÓN QUE CORRESPONDE A LA SOLICITUD:3

(1) Superficie declarada admisible ajustada con la superficie comprometida.  
 (2) Factor de penalización valorando el alcance para el tipo de compromiso.

Puede verificar la integridad de una copia de este documento mediante la lectura del código QR adjunto o mediante el acceso a la dirección <https://ws050.juntadeandalucia.es/verificarFirma> indicando el código de VERIFICACIÓN

FIRMADO POR	RAQUEL MARIA ESPIN CRESPO	18/12/2024
VERIFICACIÓN	Pk2jmUCNT2ZVULXR6LZ4ED5BQV9F2A	PÁG. 73/2017



**Datos considerados para el Cálculo de la Carga Ganadera mínima y máxima del expediente**

<b>Explotación</b>	<b>Especie</b>	<b>Inscrito en Sipea y Admisible</b>	<b>Ugm Calculada para CG Mínima</b>	<b>Ugm Calculada para CG Máxima</b>
ES410270000022	BOVINA	SI	38,92	38,92
			38,92	38,92

Superficie determinada para Cálculo Carga Ganadera Mínima: 136,46 ha

Superficie determinada para Cálculo Carga Ganadera Máxima: 136,46 ha

Carga Ganadera Mínima Expediente: 0,29 ugm/ha

Carga Ganadera Máxima Expediente: 0,29 ugm/ha

Los importes del Grupo de Pago de pastos de este expediente han sido ajustados por no llegar a la carga ganadera mínima de 0,3

**Recintos Determinados para el Cálculo de Garga Ganadera Mínima**

<b>REF.</b>	<b>REFERENCIA SIGPAC</b>	<b>CULTIVO</b>	<b>DESCRIPCIÓN CULTIVO</b>	<b>S/R</b>	<b>SUP. RESUELTA (ha)</b>
1700000006860466	41-027-010-00005-00002	20000	BARBECHO TRADICIONAL-SIN VARIEDAD	S	2,33
1700000006860468	41-027-010-00005-00029	62000	PASTOS PERMANENTES DE 5 O MAS AÑOS-SIN VARIEDAD	S	10,26
1700000006860469	41-027-010-00005-00030	62000	PASTOS PERMANENTES DE 5 O MAS AÑOS-SIN VARIEDAD	S	49,84
1700000006860470	41-027-010-00005-00027	62000	PASTOS PERMANENTES DE 5 O MAS AÑOS-SIN VARIEDAD	S	55,31
1700000006860471	41-027-010-00005-00022	62000	PASTOS PERMANENTES DE 5 O MAS AÑOS-SIN VARIEDAD	S	7,96
1700000006860472	41-027-010-00005-00025	62000	PASTOS PERMANENTES DE 5 O MAS AÑOS-SIN VARIEDAD	S	1,80
1700000006860473	41-027-010-00005-00028	62000	PASTOS PERMANENTES DE 5 O MAS AÑOS-SIN VARIEDAD	S	8,96

**Recintos Determinados para el Cálculo de Garga Ganadera Máxima**

<b>REF.</b>	<b>REFERENCIA SIGPAC</b>	<b>CULTIVO</b>	<b>DESCRIPCIÓN CULTIVO</b>	<b>S/R</b>	<b>SUP. RESUELTA (ha)</b>
1700000006860466	41-027-010-00005-00002	20000	BARBECHO TRADICIONAL-SIN VARIEDAD	S	2,33
1700000006860468	41-027-010-00005-00029	62000	PASTOS PERMANENTES DE 5 O MAS AÑOS-SIN VARIEDAD	S	10,26
1700000006860469	41-027-010-00005-00030	62000	PASTOS PERMANENTES DE 5 O MAS AÑOS-SIN VARIEDAD	S	49,84
1700000006860470	41-027-010-00005-00027	62000	PASTOS PERMANENTES DE 5 O MAS AÑOS-SIN VARIEDAD	S	55,31
1700000006860471	41-027-010-00005-00022	62000	PASTOS PERMANENTES DE 5 O MAS AÑOS-SIN VARIEDAD	S	7,96
1700000006860472	41-027-010-00005-00025	62000	PASTOS PERMANENTES DE 5 O MAS AÑOS-SIN VARIEDAD	S	1,80
1700000006860473	41-027-010-00005-00028	62000	PASTOS PERMANENTES DE 5 O MAS AÑOS-SIN VARIEDAD	S	8,96

(1) Superficie declarada admisible ajustada con la superficie comprometida.  
(2) Factor de penalización valorando el alcance para el tipo de compromiso.Puede verificar la integridad de una copia de este documento mediante la lectura del código QR adjunto o mediante el acceso a la dirección <https://ws050.juntadeandalucia.es/verificarFirma> indicando el código de VERIFICACIÓN

FIRMADO POR	RAQUEL MARIA ESPIN CRESPO	18/12/2024
VERIFICACIÓN	Pk2jmUCNT2ZVULXR6LZ4ED5BQV9F2A	PÁG. 74/2017



**APELLIDOS Y NOMBRE / RAZÓN SOCIAL**

AGROPECUARIA LA ALGECIRAS S.L

**NIF**

\*\*\*3601\*

**EXPEDIENTE**

1217931

**ANUALIDAD DE PAGO**

1ª

**IMPORTES POR ANUALIDAD**

	2023	2024	2025	2026	2027
IMPORTE MÁXIMO SUBVENCIONABLE	1.720,43 €	1.720,43 €	1.720,43 €	1.720,43 €	1.720,43 €
IMPORTE MEDIO DE TRANSFERENCIA (€/ha)	247,90 €	247,90 €	247,90 €	247,90 €	247,90 €

**RESUMEN DE UNIDADES**

Cód	GRUPO DE PAGO	Sup. Dec. Admisible (ha)	Sup. Comprometida (ha)	Sup. ajustada compromiso (1) (ha)	% sobredec.	Sup. Resuelta (ha)	Importe Declarado	Importe Topado	Importe Resuelto	Importe tras sobredec.
429	OLIVAR	6,94		6,94	0,00	6,94	1.720,43	1.720,43	1.720,43	1.720,43
<b>TOTAL</b>		6,94	6,94	6,94		6,94	1.720,43	1.720,43	1.720,43	1.720,43

**APLICACIÓN DE REDUCCIONES Y PENALIZACIONES**

GRUPO DE PAGO	Importe Calculado	Importe prereduc.	Criterios de subvencionabilidad y compromisos	Presentación tardía	Omisión declaración	Condicionalidad	IMPORTE (Euros) RESUELTO
OLIVAR	1.720,43	1.720,43	0,00	0,00	0,00	0,00	1.720,43
<b>TOTAL</b>	1.720,43	1.720,43					1.720,43

**RESUMEN DE PAGOS****IMPORTE ( Euros )**

	RESUELTO	FEADER	MAPA	CAPADR
OLIVAR - Pago realizado	1.720,43 €	1.462,37 €	168,77 €	89,29 €

**RECINTOS RESUELTOS**

REF.	REFERENCIA SIGPAC	CULTIVO DESCRIPCIÓN CULTIVO	S/R G.PAGO	PEND. MEDIA (%)	SUP. DEC. ADMISIBLE (ha)	SUP. COMPROM. (ha)	SUP. AJUSTADA COMPR.(1) (ha)	SUP. CONV. SIGPAC (ha)	SUP. CERTIE (ha)	SUP. CAMPO (ha)	SUP. CAMPO DETER. CULT. DECLARADO (ha)	SUP. DEC. REDUCIDA (ha)	SUP. RESUELTA (ha)
1700000006846855	41-078-016-00012-001	101195 OLIVAR-LECHIN DE SEVILLA	S 429	31,50	5,75	5,75	5,75		5,75				5,75
1700000006846856	41-078-016-00013-001	101195 OLIVAR-LECHIN DE SEVILLA	S 429	30,20	0,82	0,82	0,82		0,82				0,82
1700000006846857	41-078-016-09009-001	101195 OLIVAR-LECHIN DE SEVILLA	S 429	21,70	0,37	0,37	0,37		0,37				0,37

(1) Superficie declarada admisible ajustada con la superficie comprometida.  
(2) Factor de penalización valorando el alcance para el tipo de compromiso.

Puede verificar la integridad de una copia de este documento mediante la lectura del código QR adjunto o mediante el acceso a la dirección <https://ws050.juntadeandalucia.es/verificarFirma> indicando el código de VERIFICACIÓN

FIRMADO POR

RAQUEL MARIA ESPIN CRESPO

18/12/2024

VERIFICACIÓN

Pk2jmUCNT2ZVULXR6LZ4ED5BQV9F2A

PÁG. 75/2017





**APELLIDOS Y NOMBRE / RAZÓN SOCIAL**

AGROPECUARIA LAGAR GRANDE, S.L.

**NIF**

\*\*\*5204\*

**EXPEDIENTE**

1155219

**ANUALIDAD DE PAGO**

1ª

**IMPORTE POR ANUALIDAD**

	2023	2024	2025	2026	2027
IMPORTE MÁXIMO SUBVENCIONABLE	9.916,00 €	9.916,00 €	9.916,00 €	9.916,00 €	9.916,00 €
IMPORTE MEDIO DE TRANSFERENCIA (€/ha)	247,90 €	247,90 €	247,90 €	247,90 €	247,90 €

**RESUMEN DE UNIDADES**

Cód	GRUPO DE PAGO	Sup. Dec. Admisible (ha)	Sup. Comprometida (ha)	Sup. ajustada compromiso (1) (ha)	% sobredec.	Sup. Resuelta (ha)	Importe Declarado	Importe Topado	Importe Resuelto	Importe tras sobredec.
429	OLIVAR	82,45		40,00	0,00	40,00	9.916,00	9.916,00	9.916,00	9.916,00
<b>TOTAL</b>		82,45	40,00	40,00		40,00	9.916,00	9.916,00	9.916,00	9.916,00

**APLICACIÓN DE REDUCCIONES Y PENALIZACIONES**

GRUPO DE PAGO	Importe Calculado	Importe prerreduc.	Criterios de subvencionabilidad y compromisos	Presentación tardía	Omisión declaración	Condicionalidad	IMPORTE (Euros) RESUELTO
OLIVAR	9.916,00	9.916,00	0,00	0,00	0,00	0,00	9.916,00
<b>TOTAL</b>	9.916,00	9.916,00					9.916,00

**RESUMEN DE PAGOS****IMPORTE ( Euros )**

	RESUELTO	FEADER	MAPA	CAPADR
OLIVAR - Pago realizado	9.916,00 €	8.428,60 €	972,76 €	514,64 €

**RECINTOS RESUELTOS**

REF.	REFERENCIA SIGPAC	CULTIVO DESCRIPCIÓN CULTIVO	S/R G.PAGO	PEND. MEDIA (%)	SUP. DEC. ADMISIBLE (ha)	SUP. COMPROM. (ha)	SUP. AJUSTADA COMPR.(1) (ha)	SUP. CONY. SIGPAC (ha)	SUP. CERTIE (ha)	SUP. CAMPO (ha)	SUP. CAMPO DETER. CULT. DECLARADO (ha)	SUP. DEC. REDUCIDA (ha)	SUP. RESUELTA (ha)
-790836	41-078-012-00095-016	101007 OLIVAR-MANZANILLA	S 429	24,10	0,30	0,30	0,30		0,30			0,30	0,30
-790835	41-078-012-00011-019	101007 OLIVAR-MANZANILLA	S 429	7,30	0,01	0,01	0,01		0,01			0,01	0,01
-107972	41-078-012-00009-054	101007 OLIVAR-MANZANILLA	S 429	19,20	0,03	0,03	0,03		0,03			0,03	0,03
1700000005957297	41-078-012-00095-027	101007 OLIVAR-MANZANILLA	S 429	14,80	1,52	1,52	1,52		1,52			1,52	1,52
1700000005957298	41-078-012-00095-013	101007 OLIVAR-MANZANILLA	S 429	29,50	16,97	16,97	16,97		16,97			16,97	16,97
1700000005957299	41-078-012-00095-017	101007 OLIVAR-MANZANILLA	S 429	28,90	0,11	0,11	0,11		0,11			0,11	0,11
1700000005957300	41-078-012-00095-031	101007 OLIVAR-MANZANILLA	S 429	33,40	0,08	0,08	0,08		0,08			0,08	0,08
1700000005957304	41-078-012-00093-002	101007 OLIVAR-MANZANILLA	S 429	24,70	22,90	22,90	22,90		22,90			22,90	22,90
1700000005957305	41-078-012-00093-015	101007 OLIVAR-MANZANILLA	S 429	21,40	2,83	2,83	2,83		2,83			2,83	2,83
1700000005957306	41-078-012-00011-014	101007 OLIVAR-MANZANILLA	S 429	17,70	2,18	2,18	2,18		2,18			2,18	2,18
1700000005957307	41-078-012-00011-016	101007 OLIVAR-MANZANILLA	S 429	6,60	0,19	0,19	0,19		0,19			0,19	0,19
1700000005957316	41-078-012-00009-043	101007 OLIVAR-MANZANILLA	S 429	22,50	0,32	0,32	0,32		0,32			0,32	0,32
1700000005957317	41-078-012-00009-047	101007 OLIVAR-MANZANILLA	S 429	28,50	1,11	1,11	1,11		1,11			1,11	1,11
1700000005957318	41-078-012-00011-002	101007 OLIVAR-MANZANILLA	S 429	20,40	12,55	12,55	12,55		12,55			12,55	12,55
1700000005957324	41-078-012-00009-042	101007 OLIVAR-MANZANILLA	S 429	15,50	0,12	0,12	0,12		0,12			0,12	0,12
1700000005957327	41-078-012-00009-022	101007 OLIVAR-MANZANILLA	S 429	42,40	1,03	1,03	1,03		1,03			1,03	1,03
1700000005957329	41-078-012-00009-020	101007 OLIVAR-MANZANILLA	S 429	14,30	0,21	0,21	0,21		0,21			0,21	0,21
1700000005957330	41-078-012-00009-021	101007 OLIVAR-MANZANILLA	S 429	13,50	0,47	0,47	0,47		0,47			0,47	0,47
1700000005957333	41-078-012-00009-041	101007 OLIVAR-MANZANILLA	S 429	22,80	3,15	3,15	3,15		3,15			3,15	3,15
1700000005957334	41-078-012-00009-023	101007 OLIVAR-MANZANILLA	S 429	24,60	0,93	0,93	0,93		0,93			0,93	0,93
1700000005957336	41-078-012-00009-036	101007 OLIVAR-MANZANILLA	S 429	13,90	2,27	2,27	2,27		2,27			2,27	2,27
1700000005957339	41-078-012-00009-026	101007 OLIVAR-MANZANILLA	S 429	26,00	2,07	2,07	2,07		2,07			2,07	2,07
1700000005957342	41-078-012-00009-013	101007 OLIVAR-MANZANILLA	S 429	25,50	7,33	7,33	7,33		7,33			7,33	7,33
1700000005957344	41-078-012-00009-024	101007 OLIVAR-MANZANILLA	S 429	15,30	1,71	1,71	1,71		1,71			1,71	1,71
1700000005957346	41-078-012-00009-025	101007 OLIVAR-MANZANILLA	S 429	16,00	2,06	2,06	2,06		2,06			2,06	2,06

**INCIDENCIAS****INCIDENCIA DESCRIPCIÓN**

- 226 Recinto abandonado según SIGPAC por el que solicita alguna ayuda/práctica.  
Ref:1700000005957320 Recinto:41-078-012-00009-00027 Cultivo:101007 OLIVAR-MANZANILLA Secano
- 8227 Línea de declaración monitorizada en la que no ha habido respuesta por parte del productor y, por tanto, sin Juicio Experto de campo.  
Ref:1700000005957320 Recinto:41-078-012-00009-00027 Cultivo:101007 OLIVAR-MANZANILLA
- 100424 Solicita recinto que no está comprometido para la operación.  
Ref:1700000005957320 Recinto:41-078-012-00009-00027 Cultivo:101007 OLIVAR-MANZANILLA Secano

(1) Superficie declarada admisible ajustada con la superficie comprometida.  
(2) Factor de penalización valorando el alcance para el tipo de compromiso.

Puede verificar la integridad de una copia de este documento mediante la lectura del código QR adjunto o mediante el acceso a la dirección <https://ws050.juntadeandalucia.es/verificarFirma> indicando el código de VERIFICACIÓN

FIRMADO POR

RAQUEL MARIA ESPIN CRESPO

18/12/2024

VERIFICACIÓN

Pk2jmUCNT2ZVULXR6LZ4ED5BQV9F2A

PÁG. 76/2017





**APELLIDOS Y NOMBRE / RAZÓN SOCIAL**

AGROPECUARIA LAS MONJAS S.A.

**NIF**  
\*\*\*3634\***EXPEDIENTE**  
1032630**ANUALIDAD DE PAGO**  
1ª**IMPORTES POR ANUALIDAD**

	2023	2024	2025	2026	2027
<b>IMPORTE MÁXIMO SUBVENCIONABLE</b>	9.916,00 €	9.916,00 €	9.916,00 €	9.916,00 €	9.916,00 €
<b>IMPORTE MEDIO DE TRANSFERENCIA (€/ha)</b>	247,90 €	247,90 €	247,90 €	247,90 €	247,90 €

**RESUMEN DE UNIDADES**

Cód	GRUPO DE PAGO	Sup. Dec. Admisible (ha)	Sup. Comprometida (ha)	Sup. ajustada compromiso (1) (ha)	% sobredec.	Sup. Resuelta (ha)	Importe Declarado	Importe Topado	Importe Resuelto	Importe tras sobredec.
429	OLIVAR	46,07		40,00	0,00	40,00	9.916,00	9.916,00	9.916,00	9.916,00
<b>TOTAL</b>		46,07	40,00	40,00		40,00	9.916,00	9.916,00	9.916,00	9.916,00

**APLICACIÓN DE REDUCCIONES Y PENALIZACIONES**

GRUPO DE PAGO	Importe Calculado	Importe prereduc.	Criterios de subvencionabilidad y compromisos	Presentación tardía	Omisión declaración	Condicionalidad	IMPORTE (Euros) RESUELTO
OLIVAR	9.916,00	9.916,00	0,00	0,00	0,00	0,00	9.916,00
<b>TOTAL</b>	9.916,00	9.916,00					9.916,00

**RESUMEN DE PAGOS****IMPORTE ( Euros )**

	RESUELTO	FEADER	MAPA	CAPADR
OLIVAR - Pago realizado	9.916,00 €	8.428,60 €	972,76 €	514,64 €

**RECINTOS RESUELTOS**

REF.	REFERENCIA SIGPAC	CULTIVO	DESCRIPCIÓN CULTIVO	S/R G.PAGO	PEND. MEDIA (%)	SUP. DEC. ADMISIBLE (ha)	SUP. COMPROM. (ha)	SUP. AJUSTADA COMPR.(1) (ha)	SUP. CONY. SIGPAC (ha)	SUP. CERTIE (ha)	SUP. CAMPO (ha)	SUP. CAMPO DETER. CULT. DECLARADO (ha)	SUP. DEC. REDUCIDA (ha)	SUP. RESUELTA (ha)
1700000005887931	41-055-002-00001-006	101195	OLIVAR-LECHIN DE SEVILLA	S 429	24,50	44,34	44,34	44,34		44,34			44,34	44,34
1700000005887933	41-055-002-00001-110	101195	OLIVAR-LECHIN DE SEVILLA	S 429	29,20	0,71	0,71	0,71		0,71			0,71	0,71
1700000005887934	41-055-002-00001-111	101195	OLIVAR-LECHIN DE SEVILLA	S 429	15,50	0,25	0,25	0,25		0,25			0,25	0,25
1700000005887935	41-055-002-00001-113	101195	OLIVAR-LECHIN DE SEVILLA	S 429	22,60	0,77	0,77	0,77		0,77			0,77	0,77

(1) Superficie declarada admisible ajustada con la superficie comprometida.  
(2) Factor de penalización valorando el alcance para el tipo de compromiso.Puede verificar la integridad de una copia de este documento mediante la lectura del código QR adjunto o mediante el acceso a la dirección <https://ws050.juntadeandalucia.es/verificarFirma> indicando el código de VERIFICACIÓN

FIRMADO POR

RAQUEL MARIA ESPIN CRESPO

18/12/2024

VERIFICACIÓN

Pk2jmUCNT2ZVULXR6LZ4ED5BQV9F2A

PÁG. 77/2017





<u>APELLIDOS Y NOMBRE / RAZÓN SOCIAL</u>	<u>NIF</u>	<u>EXPEDIENTE</u>	<u>ANUALIDAD DE PAGO</u>		
AGROPECUARIA MONTEGIL SL	***2676*	1283432	1ª		
<u>IMPORTE POR ANUALIDAD</u>					
	<u>2023</u>	<u>2024</u>	<u>2025</u>	<u>2026</u>	<u>2027</u>
<b>IMPORTE MÁXIMO SUBVENCIONABLE</b>	9.916,00 €	9.916,00 €	9.916,00 €	9.916,00 €	9.916,00 €
<b>IMPORTE MEDIO DE TRANSFERENCIA (€/ha)</b>	247,90 €	247,90 €	247,90 €	247,90 €	247,90 €

**RESUMEN DE UNIDADES**

<u>Cód</u>	<u>GRUPO DE PAGO</u>	<u>Sup. Dec. Admisible (ha)</u>	<u>Sup. Comprometida (ha)</u>	<u>Sup. ajustada compromiso (1) (ha)</u>	<u>% sobredec.</u>	<u>Sup. Resuelta (ha)</u>	<u>Importe Declarado</u>	<u>Importe Topado</u>	<u>Importe Resuelto</u>	<u>Importe tras sobredec.</u>
429	OLIVAR	143,57		40,00	0,00	40,00	9.916,00	9.916,00	9.916,00	9.916,00
<b>TOTAL</b>		143,57	40,00	40,00		40,00	9.916,00	9.916,00	9.916,00	9.916,00

**APLICACIÓN DE REDUCCIONES Y PENALIZACIONES**

<u>GRUPO DE PAGO</u>	<u>Importe Calculado</u>	<u>Importe prereduc.</u>	<u>Importe subvencionabilidad y compromisos</u>	<u>Presentación tardía</u>	<u>Omisión declaración</u>	<u>Condicionalidad</u>	<u>IMPORTE (Euros) RESUELTO</u>
OLIVAR	9.916,00	9.916,00	0,00	0,00	0,00	0,00	9.916,00
<b>TOTAL</b>	9.916,00	9.916,00					9.916,00

**RESUMEN DE PAGOS**

	<u>IMPORTE ( Euros )</u>			
	<u>RESUELTO</u>	<u>FEADER</u>	<u>MAPA</u>	<u>CAPADR</u>
OLIVAR - Pago realizado	9.916,00 €	8.428,60 €	972,76 €	514,64 €

**RECINTOS RESUELTOS**

<u>REF.</u>	<u>REFERENCIA SIGPAC</u>	<u>CULTIVO DESCRIPCIÓN CULTIVO</u>	<u>S/R G.PAGO</u>	<u>PEND. MEDIA (%)</u>	<u>SUP. ADMISIBLE (ha)</u>	<u>SUP. COMPROM. (ha)</u>	<u>SUP. AJUSTADA COMPROM. (1) (ha)</u>	<u>SUP. CONY. SIGPAC (ha)</u>	<u>SUP. CERTIE (ha)</u>	<u>SUP. CAMPO (ha)</u>	<u>SUP. CAMPO DETER. CULT. DECLARADO (ha)</u>	<u>SUP. DEC. REDUCIDA (ha)</u>	<u>SUP. RESUELTA (ha)</u>
-901645	41-073-016-00006-043	101010 OLIVAR-PICUAL	S 429	14,50	18,59	18,59	18,59		18,59			18,59	18,59
-901630	41-073-016-00002-022	101010 OLIVAR-PICUAL	S 429	4,10	0,09	0,09	0,09		0,09			0,09	0,09
4153835	41-073-016-00002-010	101010 OLIVAR-PICUAL	S 429	5,90	2,27	2,27	2,27		2,27			2,27	2,27
6837652	41-073-016-00006-056	101010 OLIVAR-PICUAL	S 429	15,80	3,84	3,84	3,84		3,84			3,84	3,84
1700000004917488	41-073-016-00002-013	101010 OLIVAR-PICUAL	S 429	3,90	6,52	6,52	6,52		6,52			6,52	6,52
1700000004917496	41-073-016-00006-033	101010 OLIVAR-PICUAL	S 429	13,40	0,16	0,16	0,16		0,16			0,16	0,16
1700000004917497	41-073-016-00006-020	101010 OLIVAR-PICUAL	S 429	6,80	26,37	26,37	26,37		26,37			26,37	26,37
1700000004917498	41-073-018-00011-355	101010 OLIVAR-PICUAL	S 429	9,20	27,64	27,64	27,64		27,64			27,64	27,64
1700000004917499	41-073-018-00011-002	101010 OLIVAR-PICUAL	S 429	14,50	55,46	55,46	55,46		55,46			55,46	55,46
1700000004917501	41-073-016-00006-010	101010 OLIVAR-PICUAL	S 429	4,70	0,03	0,03	0,03		0,03			0,03	0,03
1700000004917504	41-073-016-00006-015	101010 OLIVAR-PICUAL	S 429	21,40	0,10	0,10	0,10		0,10			0,10	0,10
1700000004917505	41-073-016-00006-017	101010 OLIVAR-PICUAL	S 429	14,20	1,38	1,38	1,38		1,38			1,38	1,38
1700000004917508	41-073-018-00011-355	101010 OLIVAR-PICUAL	S 429	9,20	1,12	1,12	1,12		1,12			1,12	1,12

**INCIDENCIAS****INCIDENCIA DESCRIPCIÓN**

226	Recinto abandonado según SIGPAC por el que solicita alguna ayuda/práctica. Ref:1700000004917500 Recinto:41-073-016-00006-00012 Cultivo:101010 OLIVAR-PICUAL Secano
100424	Solicita recinto que no está comprometido para la operación. Ref:1700000004917500 Recinto:41-073-016-00006-00012 Cultivo:101010 OLIVAR-PICUAL Secano

(1) Superficie declarada admisible ajustada con la superficie comprometida.  
(2) Factor de penalización valorando el alcance para el tipo de compromiso.Puede verificar la integridad de una copia de este documento mediante la lectura del código QR adjunto o mediante el acceso a la dirección <https://ws050.juntadeandalucia.es/verificarFirma> indicando el código de VERIFICACIÓN

FIRMADO POR

RAQUEL MARIA ESPIN CRESPO

18/12/2024

VERIFICACIÓN

Pk2jmUCNT2ZVULXR6LZ4ED5BQV9F2A

PÁG. 78/2017



**APELLIDOS Y NOMBRE / RAZÓN SOCIAL**

Agropecuarias las setenta sl

NIF  
\*\*\*6060\*EXPEDIENTE  
1261779**ANUALIDAD DE PAGO**

1ª

**IMPORTES POR ANUALIDAD**

	2023	2024	2025	2026	2027
IMPORTE MÁXIMO SUBVENCIONABLE	2.632,94 €	2.632,94 €	2.632,94 €	2.632,94 €	2.632,94 €
IMPORTE MEDIO DE TRANSFERENCIA (€/ha)	349,66 €	349,66 €	349,66 €	349,66 €	349,66 €

**RESUMEN DE UNIDADES**

Cód	GRUPO DE PAGO	Sup. Dec. Admisible (ha)	Sup. Comprometida (ha)	Sup. ajustada compromiso (1) (ha)	% sobredec.	Sup. Resuelta (ha)	Importe Declarado	Importe Topado	Importe Resuelto	Importe tras sobredec.
433	FRUTALES REGADÍO	7,53		7,53	0,00	7,53	2.632,94	2.632,94	2.632,94	2.632,94
<b>TOTAL</b>		7,53	7,53	7,53		7,53	2.632,94	2.632,94	2.632,94	2.632,94

**APLICACIÓN DE REDUCCIONES Y PENALIZACIONES**

GRUPO DE PAGO	Importe Calculado	Importe prereduc.	Criterios de subvencionabilidad y compromisos	Presentación tardía	Omisión declaración	Condicionalidad	IMPORTE (Euros) RESUELTO
FRUTALES REGADÍO	2.632,94	2.632,94	0,00	0,00	0,00	0,00	2.632,94
<b>TOTAL</b>	2.632,94	2.632,94					2.632,94

**RESUMEN DE PAGOS****IMPORTE ( Euros )**

	RESUELTO	FEADER	MAPA	CAPADR
FRUTALES REGADÍO - Pago realizado	2.632,94 €	2.238,00 €	258,29 €	136,65 €

**RECINTOS RESUELTOS**

REF.	REFERENCIA SIGPAC	CULTIVO DESCRIPCIÓN CULTIVO	S/R G.PAGO	PEND. MEDIA (%)	SUP. DEC. ADMISIBLE (ha)	SUP. COMPROM. (ha)	SUP. AJUSTADA COMPR.(1) (ha)	SUP. CONY. SIGPAC (ha)	SUP. CERTIE (ha)	SUP. CAMPO (ha)	SUP. CAMPO DETER. CULT. DECLARADO (ha)	SUP. DEC. REDUCIDA (ha)	SUP. RESUELTA (ha)
6877808	41-018-001-00032-003	106238 NECTARINOS-SUNLITE	R	433	0,90	6,61	6,61	6,61	7,11			6,61	6,61
6877811	41-018-001-00202-002	106238 NECTARINOS-SUNLITE	R	433	1,50	0,92	0,92	0,92	1,07			0,92	0,92

**INCIDENCIAS****INCIDENCIA DESCRIPCIÓN**

- 100400 Recinto con cultivo, variedad, régimen de explotación o uso Sigpac no compatible con la operación solicitada ( Anexo IV.I Cultivos y variedades elegibles para las Intervenciones. Orden de 28 de marzo de 2023 ).  
Ref:-1387196 Recinto:41-018-001-00035-00005 Cultivo:106238 NECTARINOS-SUNLITE Secano Uso:TA
- 100421 Recinto declarado por error para una operación de la 6503, que se ha corregido de oficio marcando la operación correcta, de acuerdo con la fecha de inscripción del recinto en la producción ecológica.  
Ref:6877808 Recinto:41-018-001-00032-00003 Cultivo:106238 NECTARINOS-SUNLITE Regadio  
Ref:6877811 Recinto:41-018-001-00202-00002 Cultivo:106238 NECTARINOS-SUNLITE Regadio
- 100424 Solicita recinto que no está comprometido para la operación.  
Ref:-1387196 Recinto:41-018-001-00035-00005 Cultivo:106238 NECTARINOS-SUNLITE Secano

(1) Superficie declarada admisible ajustada con la superficie comprometida.  
(2) Factor de penalización valorando el alcance para el tipo de compromiso.

Puede verificar la integridad de una copia de este documento mediante la lectura del código QR adjunto o mediante el acceso a la dirección <https://ws050.juntadeandalucia.es/verificarFirma> indicando el código de VERIFICACIÓN

FIRMADO POR

RAQUEL MARIA ESPIN CRESPO

18/12/2024

VERIFICACIÓN

Pk2jmUCNT2ZVULXR6LZ4ED5BQV9F2A

PÁG. 79/2017



**APELLIDOS Y NOMBRE / RAZÓN SOCIAL**

AGROSELYCA SL

NIF  
\*\*\*5988\*EXPEDIENTE  
1237474**ANUALIDAD DE PAGO**

1ª

**IMPORTES POR ANUALIDAD**

	2023	2024	2025	2026	2027
IMPORTE MÁXIMO SUBVENCIONABLE	3.500,10 €	3.500,10 €	3.500,10 €	3.500,10 €	3.500,10 €
IMPORTE MEDIO DE TRANSFERENCIA (€/ha)	349,66 €	349,66 €	349,66 €	349,66 €	349,66 €

**RESUMEN DE UNIDADES**

Cód	GRUPO DE PAGO	Sup. Dec. Admisible (ha)	Sup. Comprometida (ha)	Sup. ajustada compromiso (1) (ha)	% sobredec.	Sup. Resuelta (ha)	Importe Declarado	Importe Topado	Importe Resuelto	Importe tras sobredec.
433	FRUTALES REGADÍO	10,01		10,01	0,00	10,01	3.500,10	3.500,10	3.500,10	3.500,10
<b>TOTAL</b>		10,01	10,01	10,01		10,01	3.500,10	3.500,10	3.500,10	3.500,10

**APLICACIÓN DE REDUCCIONES Y PENALIZACIONES**

GRUPO DE PAGO	Importe Calculado	Importe prereduc.	Criterios de subvencionabilidad y compromisos	Presentación tardía	Omisión declaración	Condicionalidad	IMPORTE (Euros) RESUELTO
FRUTALES REGADÍO	3.500,10	3.500,10	0,00	0,00	0,00	0,00	3.500,10
<b>TOTAL</b>	3.500,10	3.500,10					3.500,10

**RESUMEN DE PAGOS****IMPORTE ( Euros )**

FRUTALES REGADÍO - Pago realizado	RESUELTO	FEADER	MAPA	CAPADR
	3.500,10 €	2.975,09 €	343,36 €	181,65 €

**RECINTOS RESUELTOS**

REF.	REFERENCIA SIGPAC	CULTIVO	DESCRIPCIÓN CULTIVO	S/R G.PAGO	PEND. MEDIA (%)	SUP. DEC. ADMISIBLE (ha)	SUP. COMPROM. (ha)	SUP. AJUSTADA COMPR.(1) (ha)	SUP. CONV. SIGPAC (ha)	SUP. CERTIE (ha)	SUP. CAMPO (ha)	SUP. CAMPO DETER. CULT. DECLARADO (ha)	SUP. DEC. REDUCIDA (ha)	SUP. RESUELTA (ha)
4233768	41-074-007-00016-002	206204	NARANJO-BARNFIELD LATE NAVEL	R 433	3,00	4,40	4,40	4,40		4,40			4,40	4,40
4233775	41-074-007-00016-014	206204	NARANJO-BARNFIELD LATE NAVEL	R 433	4,20	0,02	0,02	0,02		0,02			0,02	0,02
4233776	41-074-007-00018-004	206204	NARANJO-BARNFIELD LATE NAVEL	R 433	3,70	0,34	0,34	0,34		0,34			0,34	0,34
4233782	41-074-007-00019-002	206004	NARANJO-NAVELINA	R 433	2,40	5,04	5,04	5,04		5,04			5,04	5,04
4233784	41-074-007-00017-003	206204	NARANJO-BARNFIELD LATE NAVEL	R 433	5,70	0,21	0,21	0,21		0,21			0,21	0,21

(1) Superficie declarada admisible ajustada con la superficie comprometida.  
(2) Factor de penalización valorando el alcance para el tipo de compromiso.Puede verificar la integridad de una copia de este documento mediante la lectura del código QR adjunto o mediante el acceso a la dirección <https://ws050.juntadeandalucia.es/verificarFirma> indicando el código de VERIFICACIÓN

FIRMADO POR

RAQUEL MARIA ESPIN CRESPO

18/12/2024

VERIFICACIÓN

Pk2jmUCNT2ZVULXR6LZ4ED5BQV9F2A

PÁG. 80/2017



**APELLIDOS Y NOMBRE / RAZÓN SOCIAL**

AGROSERVICIOS EL SORIANO, S.L.

**NIF**  
\*\*\*6817\***EXPEDIENTE**  
1267630**ANUALIDAD DE PAGO**  
1ª**IMPORTES POR ANUALIDAD**

	2023	2024	2025	2026	2027
<b>IMPORTE MÁXIMO SUBVENCIONABLE</b>	982,54 €	982,54 €	982,54 €	982,54 €	982,54 €
<b>IMPORTE MEDIO DE TRANSFERENCIA (€/ha)</b>	349,66 €	349,66 €	349,66 €	349,66 €	349,66 €

**RESUMEN DE UNIDADES**

Cód	GRUPO DE PAGO	Sup. Dec. Admisible (ha)	Sup. Comprometida (ha)	Sup. ajustada compromiso (1) (ha)	% sobredec.	Sup. Resuelta (ha)	Importe Declarado	Importe Topado	Importe Resuelto	Importe tras sobredec.
433	FRUTALES REGADÍO	2,81		2,81	0,00	2,81	982,54	982,54	982,54	982,54
<b>TOTAL</b>		2,81	2,81	2,81		2,81	982,54	982,54	982,54	982,54

**APLICACIÓN DE REDUCCIONES Y PENALIZACIONES**

GRUPO DE PAGO	Importe Calculado	Importe prereduc.	Criterios de subvencionabilidad y compromisos	Presentación tardía	Omisión declaración	Condicionalidad	IMPORTE (Euros) RESUELTO
FRUTALES REGADÍO	982,54	982,54	0,00	0,00	0,00	0,00	982,54
<b>TOTAL</b>	982,54	982,54					982,54

**RESUMEN DE PAGOS**

	IMPORTE ( Euros )			
	RESUELTO	FEADER	MAPA	CAPADR
FRUTALES REGADÍO - Pago realizado	982,54 €	835,16 €	96,39 €	50,99 €

**RECINTOS RESUELTOS**

REF.	REFERENCIA SIGPAC	CULTIVO	DESCRIPCIÓN CULTIVO	S/R G.PAGO	PEND. MEDIA (%)	SUP. DEC. ADMISIBLE (ha)	SUP. COMPROM. (ha)	SUP. AJUSTADA COMPR.(1) (ha)	SUP. CONY. SIGPAC (ha)	SUP. CERTIE (ha)	SUP. CAMPO (ha)	SUP. CAMPO DETER. CULT. DECLARADO (ha)	SUP. DEC. REDUCIDA (ha)	SUP. RESUELTA (ha)
4226189	41-006-009-00077-001	206001	NARANJO-LANE LATE	R	433	2,60	1,73	1,73	1,73	1,73			1,73	1,73
4226190	41-006-009-00053-001	206001	NARANJO-LANE LATE	R	433	3,60	0,74	0,74	0,74	0,74			0,74	0,74
4226191	41-006-009-00052-001	206001	NARANJO-LANE LATE	R	433	3,80	0,34	0,34	0,34	0,34			0,34	0,34

(1) Superficie declarada admisible ajustada con la superficie comprometida.  
(2) Factor de penalización valorando el alcance para el tipo de compromiso.Puede verificar la integridad de una copia de este documento mediante la lectura del código QR adjunto o mediante el acceso a la dirección <https://ws050.juntadeandalucia.es/verificarFirma> indicando el código de VERIFICACIÓN

FIRMADO POR

RAQUEL MARIA ESPIN CRESPO

18/12/2024

VERIFICACIÓN

Pk2jmUCNT2ZVULXR6LZ4ED5BQV9F2A

PÁG. 81/2017





<u>APELLIDOS Y NOMBRE / RAZÓN SOCIAL</u>	<u>NIF</u>	<u>EXPEDIENTE</u>	<u>ANUALIDAD DE PAGO</u>
AGROVERT, S.L.	****1890*	1255790	1ª

**IMPORTE POR ANUALIDAD**

	<u>2023</u>	<u>2024</u>	<u>2025</u>	<u>2026</u>	<u>2027</u>
<b>IMPORTE MÁXIMO SUBVENCIONABLE</b>	6.161,25 €	6.161,25 €	6.161,25 €	6.161,25 €	6.161,25 €
<b>IMPORTE MEDIO DE TRANSFERENCIA (€/ha)</b>	82,15 €	82,15 €	82,15 €	82,15 €	82,15 €

**RESUMEN DE UNIDADES**

<u>Cód</u>	<u>GRUPO DE PAGO</u>	<u>Sup. Dec. Admisible (ha)</u>	<u>Sup. Comprometida (ha)</u>	<u>Sup. ajustada compromiso (1) (ha)</u>	<u>% sobredec.</u>	<u>Sup. Resuelta (ha)</u>	<u>Importe Declarado</u>	<u>Importe Topado</u>	<u>Importe Resuelto</u>	<u>Importe tras sobredec.</u>
428	PASTOS ASOCIADOS A GANADERÍA ECOLÓGICA	606,58		75,00	0,00	75,00	6.161,25	6.161,25	6.161,25	6.161,25
<b>TOTAL</b>		606,58	75,00	75,00		75,00	6.161,25	6.161,25	6.161,25	6.161,25

**APLICACIÓN DE REDUCCIONES Y PENALIZACIONES**

<u>GRUPO DE PAGO</u>	<u>Importe Calculado</u>	<u>Importe prereduc.</u>	<u>Criterios de subvencionabilidad y compromisos</u>	<u>Presentación tardía</u>	<u>Omisión declaración</u>	<u>Condicionidad</u>	<u>IMPORTE (Euros) RESUELTO</u>
PASTOS ASOCIADOS A GANADERÍA	6.161,25	6.161,25	0,00	0,00	0,00	0,00	6.161,25
<b>TOTAL</b>	6.161,25	6.161,25					6.161,25

**RESUMEN DE PAGOS**

	<u>RESUELTO</u>	<u>FEADER</u>	<u>MAPA</u>	<u>CAPADR</u>
PASTOS ASOCIADOS A GANADERÍA ECOLÓGICA - Pago realizado	6.161,25 €	5.237,06 €	604,42 €	319,77 €

**RECINTOS RESUELTOS**

<u>REE.</u>	<u>REFERENCIA SIGPAC</u>	<u>CULTIVO DESCRIPCIÓN CULTIVO</u>	<u>S/R G.PAGO</u>	<u>PEND. MEDIA (%)</u>	<u>SUP. DEC. ADMISIBLE (ha)</u>	<u>SUP. COMPROM. (ha)</u>	<u>SUP. AJUSTADA COMPROM. (1) (ha)</u>	<u>SUP. CONV. SIGPAC (ha)</u>	<u>SUP. CERTIF. (ha)</u>	<u>SUP. CAMPO (ha)</u>	<u>SUP. CAMPO DETER. CULT. DECLARADO (ha)</u>	<u>SUP. DEC. REDUCIDA (ha)</u>	<u>SUP. RESUELTA (ha)</u>
1700000006896876	41-033-009-00008-002	62000 PASTOS PERMANENTES DE 5 O MAS AÑOS-SIN VARIEDAD	S 428	12,00	137,07	137,07	137,07		137,11			137,07	137,07
1700000006896877	41-033-009-00009-001	62000 PASTOS PERMANENTES DE 5 O MAS AÑOS-SIN VARIEDAD	S 428	18,90	48,38	48,38	48,38		48,38			48,38	48,38
1700000006896878	41-033-009-00008-008	62000 PASTOS PERMANENTES DE 5 O MAS AÑOS-SIN VARIEDAD	S 428	10,20	18,46	18,46	18,46		18,46			18,46	18,46
1700000006896879	41-033-021-00014-001	62000 PASTOS PERMANENTES DE 5 O MAS AÑOS-SIN VARIEDAD	S 428	16,50	45,16	45,16	45,16		45,16			45,16	45,16
1700000006896880	41-033-021-00014-003	62000 PASTOS PERMANENTES DE 5 O MAS AÑOS-SIN VARIEDAD	S 428	13,40	13,53	13,53	13,53		13,53			13,53	13,53
1700000006896881	41-033-021-00014-004	62000 PASTOS PERMANENTES DE 5 O MAS AÑOS-SIN VARIEDAD	S 428	29,00	115,73	115,73	115,73		136,15			115,73	115,73
1700000006896882	41-033-021-00014-002	62000 PASTOS PERMANENTES DE 5 O MAS AÑOS-SIN VARIEDAD	S 428	14,50	2,27	2,27	2,27		2,27			2,27	2,27
1700000006896883	41-033-021-00014-006	62000 PASTOS PERMANENTES DE 5 O MAS AÑOS-SIN VARIEDAD	S 428	17,40	11,74	11,74	11,74		11,74			11,74	11,74
1700000006896884	41-033-021-00014-008	62000 PASTOS PERMANENTES DE 5 O MAS AÑOS-SIN VARIEDAD	S 428	48,70	0,20	0,20	0,20		0,78			0,20	0,20
1700000006896885	41-033-022-00031-011	62000 PASTOS PERMANENTES DE 5 O MAS AÑOS-SIN VARIEDAD	S 428	15,80	0,21	0,21	0,21		0,25			0,21	0,21
1700000006896886	41-033-021-00014-010	62000 PASTOS PERMANENTES DE 5 O MAS AÑOS-SIN VARIEDAD	S 428	42,70	0,58	0,58	0,58		1,29			0,58	0,58
1700000006896887	41-033-022-00031-009	62000 PASTOS PERMANENTES DE 5 O MAS AÑOS-SIN VARIEDAD	S 428	9,90	5,02	5,02	5,02		5,02			5,02	5,02
1700000006896888	41-033-022-00031-002	62000 PASTOS PERMANENTES DE 5 O MAS AÑOS-SIN VARIEDAD	S 428	25,00	138,23	138,23	138,23		138,23			138,23	138,23
1700000006896889	41-033-022-00031-006	62000 PASTOS PERMANENTES DE 5 O MAS AÑOS-SIN VARIEDAD	S 428	16,80	0,02	0,02	0,02		0,02			0,02	0,02
1700000006896891	41-033-022-00031-004	62000 PASTOS PERMANENTES DE 5 O MAS AÑOS-SIN VARIEDAD	S 428	17,10	69,98	69,98	69,98		69,98			69,98	69,98

**INCIDENCIAS****INCIDENCIA DESCRIPCIÓN**

100407 Explotación solicitada no forma parte de ningún organismo de control autorizado para la producción ecológica en Andalucía o fecha de inscripción posterior al plazo establecido ( Anexo I. Criterios de Subvencionabilidad. Orden 28 de marzo de 2023 ).  
Explotación:ES410330000597 Especie:PORCINO

(1) Superficie declarada admisible ajustada con la superficie comprometida.  
(2) Factor de penalización valorando el alcance para el tipo de compromiso.

Puede verificar la integridad de una copia de este documento mediante la lectura del código QR adjunto o mediante el acceso a la dirección <https://ws050.juntadeandalucia.es/verificarFirma> indicando el código de VERIFICACIÓN

FIRMADO POR	RAQUEL MARIA ESPIN CRESPO	18/12/2024
VERIFICACIÓN	Pk2jmUCNT2ZVULXR6LZ4ED5BQV9F2A	PÁG. 82/2017



**Datos considerados para el Cálculo de la Carga Ganadera mínima y máxima del expediente**

Explotación	Especie	Inscrito en Sipea y Admisible	Ugm Calculada para CG Mínima	Ugm Calculada para CG Máxima
ES410330000597	BOVINA	SI	214,18	214,18
ES410330000597	PORCINO	NO	0,00	132,93
			214,18	347,11

Superficie determinada para Cálculo Carga Ganadera Mínima: 606,58 ha

Superficie determinada para Cálculo Carga Ganadera Máxima: 606,58 ha

Carga Ganadera Mínima Expediente: 0,35 ugm/ha

Carga Ganadera Máxima Expediente: 0,57 ugm/ha

**Recintos Determinados para el Cálculo de Garga Ganadera Mínima**

REF.	REFERENCIA SIGPAC	CULTIVO	DESCRIPCIÓN CULTIVO	S/R	SUP. RESUELTA (ha)
1700000006896876	41-033-009-00008-00002	62000	PASTOS PERMANENTES DE 5 O MAS AÑOS-SIN VARIEDAD	S	137,07
1700000006896877	41-033-009-00009-00001	62000	PASTOS PERMANENTES DE 5 O MAS AÑOS-SIN VARIEDAD	S	48,38
1700000006896878	41-033-009-00008-00008	62000	PASTOS PERMANENTES DE 5 O MAS AÑOS-SIN VARIEDAD	S	18,46
1700000006896879	41-033-021-00014-00001	62000	PASTOS PERMANENTES DE 5 O MAS AÑOS-SIN VARIEDAD	S	45,16
1700000006896880	41-033-021-00014-00003	62000	PASTOS PERMANENTES DE 5 O MAS AÑOS-SIN VARIEDAD	S	13,53
1700000006896881	41-033-021-00014-00004	62000	PASTOS PERMANENTES DE 5 O MAS AÑOS-SIN VARIEDAD	S	115,73
1700000006896882	41-033-021-00014-00002	62000	PASTOS PERMANENTES DE 5 O MAS AÑOS-SIN VARIEDAD	S	2,27
1700000006896883	41-033-021-00014-00006	62000	PASTOS PERMANENTES DE 5 O MAS AÑOS-SIN VARIEDAD	S	11,74
1700000006896884	41-033-021-00014-00008	62000	PASTOS PERMANENTES DE 5 O MAS AÑOS-SIN VARIEDAD	S	0,20
1700000006896885	41-033-022-00031-00011	62000	PASTOS PERMANENTES DE 5 O MAS AÑOS-SIN VARIEDAD	S	0,21
1700000006896886	41-033-021-00014-00010	62000	PASTOS PERMANENTES DE 5 O MAS AÑOS-SIN VARIEDAD	S	0,58
1700000006896887	41-033-022-00031-00009	62000	PASTOS PERMANENTES DE 5 O MAS AÑOS-SIN VARIEDAD	S	5,02
1700000006896888	41-033-022-00031-00002	62000	PASTOS PERMANENTES DE 5 O MAS AÑOS-SIN VARIEDAD	S	138,23
1700000006896889	41-033-022-00031-00006	62000	PASTOS PERMANENTES DE 5 O MAS AÑOS-SIN VARIEDAD	S	0,02
1700000006896891	41-033-022-00031-00004	62000	PASTOS PERMANENTES DE 5 O MAS AÑOS-SIN VARIEDAD	S	69,98

**Recintos Determinados para el Cálculo de Garga Ganadera Máxima**

REF.	REFERENCIA SIGPAC	CULTIVO	DESCRIPCIÓN CULTIVO	S/R	SUP. RESUELTA (ha)
1700000006896876	41-033-009-00008-00002	62000	PASTOS PERMANENTES DE 5 O MAS AÑOS-SIN VARIEDAD	S	137,07
1700000006896877	41-033-009-00009-00001	62000	PASTOS PERMANENTES DE 5 O MAS AÑOS-SIN VARIEDAD	S	48,38
1700000006896878	41-033-009-00008-00008	62000	PASTOS PERMANENTES DE 5 O MAS AÑOS-SIN VARIEDAD	S	18,46
1700000006896879	41-033-021-00014-00001	62000	PASTOS PERMANENTES DE 5 O MAS AÑOS-SIN VARIEDAD	S	45,16
1700000006896880	41-033-021-00014-00003	62000	PASTOS PERMANENTES DE 5 O MAS AÑOS-SIN VARIEDAD	S	13,53
1700000006896881	41-033-021-00014-00004	62000	PASTOS PERMANENTES DE 5 O MAS AÑOS-SIN VARIEDAD	S	115,73
1700000006896882	41-033-021-00014-00002	62000	PASTOS PERMANENTES DE 5 O MAS AÑOS-SIN VARIEDAD	S	2,27
1700000006896883	41-033-021-00014-00006	62000	PASTOS PERMANENTES DE 5 O MAS AÑOS-SIN VARIEDAD	S	11,74
1700000006896884	41-033-021-00014-00008	62000	PASTOS PERMANENTES DE 5 O MAS AÑOS-SIN VARIEDAD	S	0,20
1700000006896885	41-033-022-00031-00011	62000	PASTOS PERMANENTES DE 5 O MAS AÑOS-SIN VARIEDAD	S	0,21
1700000006896886	41-033-021-00014-00010	62000	PASTOS PERMANENTES DE 5 O MAS AÑOS-SIN VARIEDAD	S	0,58
1700000006896887	41-033-022-00031-00009	62000	PASTOS PERMANENTES DE 5 O MAS AÑOS-SIN VARIEDAD	S	5,02

(1) Superficie declarada admisible ajustada con la superficie comprometida.  
(2) Factor de penalización valorando el alcance para el tipo de compromiso.Puede verificar la integridad de una copia de este documento mediante la lectura del código QR adjunto o mediante el acceso a la dirección <https://ws050.juntadeandalucia.es/verificarFirma> indicando el código de VERIFICACIÓN

FIRMADO POR

RAQUEL MARIA ESPIN CRESPO

18/12/2024

VERIFICACIÓN

Pk2jmUCNT2ZVULXR6LZ4ED5BQV9F2A

PÁG. 83/2017



**Datos considerados para el Cálculo de la Carga Ganadera mínima y máxima del expediente****Recintos Determinados para el Cálculo de Garga Ganadera Máxima**

REF.	REFERENCIA SIGPAC	CULTIVO	DESCRIPCIÓN CULTIVO	SUP.	
				S/R	RESUELTA (ha)
1700000006896888	41-033-022-00031-00002	62000	PASTOS PERMANENTES DE 5 O MAS AÑOS-SIN VARIEDAD	S	138,23
1700000006896889	41-033-022-00031-00006	62000	PASTOS PERMANENTES DE 5 O MAS AÑOS-SIN VARIEDAD	S	0,02
1700000006896891	41-033-022-00031-00004	62000	PASTOS PERMANENTES DE 5 O MAS AÑOS-SIN VARIEDAD	S	69,98

**Incidencias de carga ganadera****INCIDENCIA DESCRIPCIÓN**

100407	Explotación solicitada no forma parte de ningún organismo de control autorizado para la producción ecológica en Andalucía o fecha de inscripción posterior al plazo establecido ( Anexo I. Criterios de Subvencionabilidad. Orden 28 de marzo de 2023 ). Explotación:ES410330000597 Especie:PORCINO
--------	--

(1) Superficie declarada admisible ajustada con la superficie comprometida.  
(2) Factor de penalización valorando el alcance para el tipo de compromiso.

Puede verificar la integridad de una copia de este documento mediante la lectura del código QR adjunto o mediante el acceso a la dirección <https://ws050.juntadeandalucia.es/verificarFirma> indicando el código de VERIFICACIÓN

FIRMADO POR	RAQUEL MARIA ESPIN CRESPO	18/12/2024	
VERIFICACIÓN	Pk2jmUCNT2ZVULXR6LZ4ED5BQV9F2A	PÁG. 84/2017	



**APELLIDOS Y NOMBRE / RAZÓN SOCIAL**

AGÜERA JIMENEZ MARIA CARMEN

**NIF**  
\*\*\*8339\***EXPEDIENTE**  
1226253**ANUALIDAD DE PAGO**  
1ª**IMPORTES POR ANUALIDAD**

	2023	2024	2025	2026	2027
IMPORTE MÁXIMO SUBVENCIONABLE	679,25 €	679,25 €	679,25 €	679,25 €	679,25 €
IMPORTE MEDIO DE TRANSFERENCIA (€/ha)	247,90 €	247,90 €	247,90 €	247,90 €	247,90 €

**RESUMEN DE UNIDADES**

Cód	GRUPO DE PAGO	Sup. Dec. Admisible (ha)	Sup. Comprometida (ha)	Sup. ajustada compromiso (1) (ha)	% sobredec.	Sup. Resuelta (ha)	Importe Declarado	Importe Topado	Importe Resuelto	Importe tras sobredec.
429	OLIVAR	2,74		2,74	0,00	2,74	679,25	679,25	679,25	679,25
<b>TOTAL</b>		2,74	2,74	2,74		2,74	679,25	679,25	679,25	679,25

**APLICACIÓN DE REDUCCIONES Y PENALIZACIONES**

GRUPO DE PAGO	Importe Calculado	Importe prereduc.	Criterios de subvencionabilidad y compromisos	Presentación tardía	Omisión declaración	Condicionalidad	IMPORTE (Euros) RESUELTO
OLIVAR	679,25	679,25	0,00	0,00	0,00	0,00	679,25
<b>TOTAL</b>	679,25	679,25					679,25

**RESUMEN DE PAGOS****IMPORTE ( Euros )**

	RESUELTO	FEADER	MAPA	CAPADR
OLIVAR - Pago realizado	679,25 €	577,36 €	66,63 €	35,26 €

**RECINTOS RESUELTOS**

REF.	REFERENCIA SIGPAC	CULTIVO	DESCRIPCIÓN CULTIVO	S/R G.PAGO	PEND. MEDIA (%)	SUP. DEC. ADMISIBLE (ha)	SUP. COMPROM. (ha)	SUP. AJUSTADA COMPR.(1) (ha)	SUP. CONY. SIGPAC (ha)	SUP. CERTIE (ha)	SUP. CAMPO (ha)	SUP. CAMPO DETER. CULT. DECLARADO (ha)	SUP. DEC. REDUCIDA (ha)	SUP. RESUELTA (ha)
1700000005949800	41-032-001-00137-004	101218	OLIVAR-MANZANILLA DE SEVILLA	S 429	43,30	2,74	2,74	2,74		2,74			2,74	2,74

(1) Superficie declarada admisible ajustada con la superficie comprometida.  
(2) Factor de penalización valorando el alcance para el tipo de compromiso.

Puede verificar la integridad de una copia de este documento mediante la lectura del código QR adjunto o mediante el acceso a la dirección <https://ws050.juntadeandalucia.es/verificarFirma> indicando el código de VERIFICACIÓN

FIRMADO POR

RAQUEL MARIA ESPIN CRESPO

18/12/2024

VERIFICACIÓN

Pk2jmUCNT2ZVULXR6LZ4ED5BQV9F2A

PÁG. 85/2017



**APELLIDOS Y NOMBRE / RAZÓN SOCIAL**

AGUILAR CORONADO MARIA ROSARIO

**NIF**

\*\*\*0121\*

**EXPEDIENTE**

1251890

**ANUALIDAD DE PAGO**

1ª

**IMPORTE POR ANUALIDAD**

	2023	2024	2025	2026	2027
IMPORTE MÁXIMO SUBVENCIONABLE	5.756,25 €	5.756,25 €	5.756,25 €	5.756,25 €	5.756,25 €
IMPORTE MEDIO DE TRANSFERENCIA (€/ha)	82,15 €	82,15 €	82,15 €	82,15 €	82,15 €

**RESUMEN DE UNIDADES**

Cód	GRUPO DE PAGO	Sup. Dec. Admisible (ha)	Sup. Comprometida (ha)	Sup. ajustada compromiso (1) (ha)	% sobredec.	Sup. Resuelta (ha)	Importe Declarado	Importe Topado	Importe Resuelto	Importe tras sobredec.
428	PASTOS ASOCIADOS A GANADERÍA ECOLÓGICA	70,07		70,07	0,00	70,07	5.756,25	5.756,25	5.756,25	5.756,25
<b>TOTAL</b>		70,07	70,07	70,07		70,07	5.756,25	5.756,25	5.756,25	5.756,25

**APLICACIÓN DE REDUCCIONES Y PENALIZACIONES**

GRUPO DE PAGO	Importe Calculado	Importe prereduc.	Criterios de subvencionabilidad y compromisos	Presentación tardía	Omisión declaración	Condicionidad	IMPORTE (Euros) RESUELTO
PASTOS ASOCIADOS A GANADERÍA	5.756,25	5.756,25	0,00	0,00	0,00	0,00	5.756,25
<b>TOTAL</b>	5.756,25	5.756,25					5.756,25

**RESUMEN DE PAGOS****IMPORTE (Euros)**

	RESUELTO	FEADER	MAPA	CAPADR
PASTOS ASOCIADOS A GANADERÍA ECOLÓGICA - Pago realizado	5.756,25 €	4.892,81 €	564,69 €	298,75 €

**RECINTOS RESUELTOS**

REE.	REFERENCIA SIGPAC	CULTIVO	DESCRIPCIÓN CULTIVO	S/R	G.PAGO	PEND. MEDIA (%)	SUP. DEC. ADMISIBLE (ha)	SUP. COMPROM. (ha)	SUP. AJUSTADA COMPROM. (1) (ha)	SUP. CONV. SIGPAC (ha)	SUP. CERTIF. (ha)	SUP. CAMPO (ha)	SUP. CAMPO DETER. CULT. (ha)	SUP. DEC. REDUCIDA (ha)	SUP. RESUELTA (ha)
5081950	41-080-024-00002-018	62000	PASTOS PERMANENTES DE 5 O MAS AÑOS-SIN VARIEDAD	S	428	35,20	70,07	70,07	70,07		82,44			70,07	70,07

**INCIDENCIAS****INCIDENCIA DESCRIPCIÓN**

100407 Explotación solicitada no forma parte de ningún organismo de control autorizado para la producción ecológica en Andalucía o fecha de inscripción posterior al plazo establecido ( Anexo I. Criterios de Subvencionabilidad. Orden 28 de marzo de 2023 ).  
Explotación:ES41080000010 Especie:PORCINO

(1) Superficie declarada admisible ajustada con la superficie comprometida.  
(2) Factor de penalización valorando el alcance para el tipo de compromiso.

Puede verificar la integridad de una copia de este documento mediante la lectura del código QR adjunto o mediante el acceso a la dirección <https://ws050.juntadeandalucia.es/verificarFirma> indicando el código de VERIFICACIÓN

FIRMADO POR	RAQUEL MARIA ESPIN CRESPO	18/12/2024	
VERIFICACIÓN	Pk2jmUCNT2ZVULXR6LZ4ED5BQV9F2A	PÁG. 86/2017	

**Datos considerados para el Cálculo de la Carga Ganadera mínima y máxima del expediente**

<b>Explotación</b>	<b>Especie</b>	<b>Inscrito en Sipea y Admisible</b>	<b>Ugm Calculada para CG Mínima</b>	<b>Ugm Calculada para CG Máxima</b>
ES41080000010	BOVINA	SI	79,05	79,05
ES41080000010	PORCINO	NO	0,00	0,56
			<u>79,05</u>	<u>79,61</u>

Superficie determinada para Cálculo Carga Ganadera Mínima: 70,07 ha

Superficie determinada para Cálculo Carga Ganadera Máxima: 70,07 ha

Carga Ganadera Mínima Expediente: 1,13 ugm/ha

Carga Ganadera Máxima Expediente: 1,14 ugm/ha

**Recintos Determinados para el Cálculo de Garga Ganadera Mínima**

<b>REF.</b>	<b>REFERENCIA SIGPAC</b>	<b>CULTIVO</b>	<b>DESCRIPCIÓN CULTIVO</b>	<b>S/R</b>	<b>SUP. RESUELTA (ha)</b>
5081950	41-080-024-00002-00018	62000	PASTOS PERMANENTES DE 5 O MAS AÑOS-SIN VARIEDAD	S	70,07

**Recintos Determinados para el Cálculo de Garga Ganadera Máxima**

<b>REF.</b>	<b>REFERENCIA SIGPAC</b>	<b>CULTIVO</b>	<b>DESCRIPCIÓN CULTIVO</b>	<b>S/R</b>	<b>SUP. RESUELTA (ha)</b>
5081950	41-080-024-00002-00018	62000	PASTOS PERMANENTES DE 5 O MAS AÑOS-SIN VARIEDAD	S	70,07

**Incidencias de carga ganadera****INCIDENCIA DESCRIPCIÓN**

100407 Explotación solicitada no forma parte de ningún organismo de control autorizado para la producción ecológica en Andalucía o fecha de inscripción posterior al plazo establecido ( Anexo I. Criterios de Subvencionabilidad. Orden 28 de marzo de 2023 ).  
Explotación:ES41080000010 Especie:PORCINO

(1) Superficie declarada admisible ajustada con la superficie comprometida.  
(2) Factor de penalización valorando el alcance para el tipo de compromiso.

Puede verificar la integridad de una copia de este documento mediante la lectura del código QR adjunto o mediante el acceso a la dirección <https://ws050.juntadeandalucia.es/verificarFirma> indicando el código de VERIFICACIÓN

FIRMADO POR	RAQUEL MARIA ESPIN CRESPO	18/12/2024
VERIFICACIÓN	Pk2jmUCNT2ZVULXR6LZ4ED5BQV9F2A	PÁG. 87/2017



**APELLIDOS Y NOMBRE / RAZÓN SOCIAL**

AGUILAR MURIANA ENCA

**NIF**

\*\*\*8146\*

**EXPEDIENTE**

1262948

**ANUALIDAD DE PAGO**

1ª

**IMPORTE POR ANUALIDAD**

	2023	2024	2025	2026	2027
<b>IMPORTE MÁXIMO SUBVENCIONABLE</b>	6.161,25 €	6.161,25 €	6.161,25 €	6.161,25 €	6.161,25 €
<b>IMPORTE MEDIO DE TRANSFERENCIA (€/ha)</b>	82,15 €	82,15 €	82,15 €	82,15 €	82,15 €

**RESUMEN DE UNIDADES**

Cód	GRUPO DE PAGO	Sup. Dec. Admisible (ha)	Sup. Comprometida (ha)	Sup. ajustada compromiso (1) (ha)	% sobredec.	Sup. Resuelta (ha)	Importe Declarado	Importe Topado	Importe Resuelto	Importe tras sobredec.
428	PASTOS ASOCIADOS A GANADERÍA ECOLÓGICA	199,15		75,00	0,00	75,00	6.161,25	6.161,25	6.161,25	6.161,25
<b>TOTAL</b>		199,15	75,00	75,00		75,00	6.161,25	6.161,25	6.161,25	6.161,25

**APLICACIÓN DE REDUCCIONES Y PENALIZACIONES**

GRUPO DE PAGO	Importe Calculado	Importe prereduc.	Criterios de subvencionabilidad y compromisos	Presentación tardía	Omisión declaración	Condicionidad	IMPORTE (Euros) RESUELTO
PASTOS ASOCIADOS A GANADERÍA	6.161,25	6.161,25	0,00	0,00	0,00	0,00	6.161,25
<b>TOTAL</b>	6.161,25	6.161,25					6.161,25

**RESUMEN DE PAGOS****IMPORTE (Euros)**

	RESUELTO	FEADER	MAPA	CAPADR
PASTOS ASOCIADOS A GANADERÍA ECOLÓGICA - Pago realizado	6.161,25 €	5.237,06 €	604,42 €	319,77 €

**RECINTOS RESUELTOS**

REE	REFERENCIA SIGPAC	CULTIVO DESCRIPCIÓN CULTIVO	S/R G.PAGO	PEND. MEDIA (%)	SUP. DEC. ADMISIBLE (ha)	SUP. COMPROM. (ha)	SUP. AJUSTADA COMPROM. (1) (ha)	SUP. CONV. SIGPAC (ha)	SUP. CERTIF. (ha)	SUP. CAMPO (ha)	SUP. CAMPO DETER. CULT. (ha)	SUP. DEC. REDUCIDA (ha)	SUP. RESUELTA (ha)
-505458	41-048-016-00011-006	62000 PASTOS PERMANENTES DE 5 O MAS AÑOS-SIN VARIEDAD	S 428	5,60	3,20	3,20	3,20		3,20			3,20	3,20
-505457	41-048-016-00006-011	62000 PASTOS PERMANENTES DE 5 O MAS AÑOS-SIN VARIEDAD	S 428	9,10	0,38	0,38	0,38		0,38			0,38	0,38
-505456	41-048-016-00006-010	62000 PASTOS PERMANENTES DE 5 O MAS AÑOS-SIN VARIEDAD	S 428	13,40	1,12	1,12	1,12		1,12			1,12	1,12
1700000005407539	41-048-016-00004-001	62000 PASTOS PERMANENTES DE 5 O MAS AÑOS-SIN VARIEDAD	S 428	10,00	3,62	3,60	3,60		4,26			3,60	3,60
1700000005407541	41-048-016-00006-009	62000 PASTOS PERMANENTES DE 5 O MAS AÑOS-SIN VARIEDAD	S 428	7,30	0,01	0,01	0,01		0,04			0,01	0,01
1700000005407542	41-048-016-00006-004	62000 PASTOS PERMANENTES DE 5 O MAS AÑOS-SIN VARIEDAD	S 428	11,90	1,27	1,27	1,27		1,49			1,27	1,27
1700000005407543	41-048-016-00006-001	62000 PASTOS PERMANENTES DE 5 O MAS AÑOS-SIN VARIEDAD	S 428	6,40	11,93	11,93	11,93		11,93			11,93	11,93
1700000005407544	41-048-016-00011-001	62000 PASTOS PERMANENTES DE 5 O MAS AÑOS-SIN VARIEDAD	S 428	9,80	12,54	12,52	12,52		12,54			12,52	12,52
1700000005407545	41-048-016-00012-001	62000 PASTOS PERMANENTES DE 5 O MAS AÑOS-SIN VARIEDAD	S 428	15,50	158,29	158,29	158,29		158,29			158,29	158,29
1700000005407546	41-048-016-00012-002	62000 PASTOS PERMANENTES DE 5 O MAS AÑOS-SIN VARIEDAD	S 428	9,50	6,79	6,76	6,76		6,79			6,76	6,76

**INCIDENCIAS****INCIDENCIA DESCRIPCIÓN**

- 4272 Verifica que las líneas de declaración de las Solicitudes Únicas no tienen solapes con la capa de Retroactividad Gráfica (ambas de la misma campaña) a nivel de expediente/línea de declaración gráfica de la solicitud.  
Ref:1700000005407539 Recinto:41-048-016-00004-00001 Cultivo: - Agregado de la referencia del recinto.:0 Zona de la referencia del recinto.:0 Superficie solapada.:0,02 Id. Incid.:101092192  
Ref:1700000005407544 Recinto:41-048-016-00011-00001 Cultivo: - Agregado de la referencia del recinto.:0 Zona de la referencia del recinto.:0 Superficie solapada.:0,02 Id. Incid.:101092193  
Ref:1700000005407546 Recinto:41-048-016-00012-00002 Cultivo: - Agregado de la referencia del recinto.:0 Zona de la referencia del recinto.:0 Superficie solapada.:0,03 Id. Incid.:101092194
- 100407 Explotación solicitada no forma parte de ningún organismo de control autorizado para la producción ecológica en Andalucía o fecha de inscripción posterior al plazo establecido ( Anexo I. Criterios de Subvencionabilidad. Orden 28 de marzo de 2023 ).  
Explotación:ES410480000090 Especie:PORCINO
- 100424 Solicita recinto que no está comprometido para la operación.  
Ref:1700000005407540 Recinto:41-048-016-00004-00003 Cultivo:62000 PASTOS PERMANENTES DE 5 O MAS AÑOS-SIN VARIEDAD Secano

(1) Superficie declarada admisible ajustada con la superficie comprometida.  
(2) Factor de penalización valorando el alcance para el tipo de compromiso.

Puede verificar la integridad de una copia de este documento mediante la lectura del código QR adjunto o mediante el acceso a la dirección <https://ws050.juntadeandalucia.es/verificarFirma> indicando el código de VERIFICACIÓN

FIRMADO POR

RAQUEL MARIA ESPIN CRESPO

18/12/2024

VERIFICACIÓN

Pk2jmUCNT2ZVULXR6LZ4ED5BQV9F2A

PÁG. 88/2017



**Datos considerados para el Cálculo de la Carga Ganadera mínima y máxima del expediente**

Explotación	Especie	Inscrito en Sipea y Admisible	Ugm Calculada para CG Mínima	Ugm Calculada para CG Máxima
ES410480000090	OVINA	SI	37,82	37,82
ES410480000090	PORCINO	NO	0,00	57,17
			37,82	94,99

Superficie determinada para Cálculo Carga Ganadera Mínima: 199,08 ha

Superficie determinada para Cálculo Carga Ganadera Máxima: 199,08 ha

Carga Ganadera Mínima Expediente: 0,19 ugm/ha

Carga Ganadera Máxima Expediente: 0,48 ugm/ha

Los importes del Grupo de Pago de pastos de este expediente han sido ajustados por no llegar a la carga ganadera mínima de 0,3

**Recintos Determinados para el Cálculo de Garga Ganadera Mínima**

REF.	REFERENCIA SIGPAC	CULTIVO	DESCRIPCIÓN CULTIVO	S/R	SUP. RESUELTA (ha)
-505458	41-048-016-00011-00006	62000	PASTOS PERMANENTES DE 5 O MAS AÑOS-SIN VARIEDAD	S	3,20
-505457	41-048-016-00006-00011	62000	PASTOS PERMANENTES DE 5 O MAS AÑOS-SIN VARIEDAD	S	0,38
-505456	41-048-016-00006-00010	62000	PASTOS PERMANENTES DE 5 O MAS AÑOS-SIN VARIEDAD	S	1,12
1700000005407539	41-048-016-00004-00001	62000	PASTOS PERMANENTES DE 5 O MAS AÑOS-SIN VARIEDAD	S	3,60
1700000005407541	41-048-016-00006-00009	62000	PASTOS PERMANENTES DE 5 O MAS AÑOS-SIN VARIEDAD	S	0,01
1700000005407542	41-048-016-00006-00004	62000	PASTOS PERMANENTES DE 5 O MAS AÑOS-SIN VARIEDAD	S	1,27
1700000005407543	41-048-016-00006-00001	62000	PASTOS PERMANENTES DE 5 O MAS AÑOS-SIN VARIEDAD	S	11,93
1700000005407544	41-048-016-00011-00001	62000	PASTOS PERMANENTES DE 5 O MAS AÑOS-SIN VARIEDAD	S	12,52
1700000005407545	41-048-016-00012-00001	62000	PASTOS PERMANENTES DE 5 O MAS AÑOS-SIN VARIEDAD	S	158,29
1700000005407546	41-048-016-00012-00002	62000	PASTOS PERMANENTES DE 5 O MAS AÑOS-SIN VARIEDAD	S	6,76

**Recintos Determinados para el Cálculo de Garga Ganadera Máxima**

REF.	REFERENCIA SIGPAC	CULTIVO	DESCRIPCIÓN CULTIVO	S/R	SUP. RESUELTA (ha)
-505458	41-048-016-00011-00006	62000	PASTOS PERMANENTES DE 5 O MAS AÑOS-SIN VARIEDAD	S	3,20
-505457	41-048-016-00006-00011	62000	PASTOS PERMANENTES DE 5 O MAS AÑOS-SIN VARIEDAD	S	0,38
-505456	41-048-016-00006-00010	62000	PASTOS PERMANENTES DE 5 O MAS AÑOS-SIN VARIEDAD	S	1,12
1700000005407539	41-048-016-00004-00001	62000	PASTOS PERMANENTES DE 5 O MAS AÑOS-SIN VARIEDAD	S	3,60
1700000005407540	41-048-016-00004-00003	62000	PASTOS PERMANENTES DE 5 O MAS AÑOS-SIN VARIEDAD	S	0,00
1700000005407541	41-048-016-00006-00009	62000	PASTOS PERMANENTES DE 5 O MAS AÑOS-SIN VARIEDAD	S	0,01
1700000005407542	41-048-016-00006-00004	62000	PASTOS PERMANENTES DE 5 O MAS AÑOS-SIN VARIEDAD	S	1,27
1700000005407543	41-048-016-00006-00001	62000	PASTOS PERMANENTES DE 5 O MAS AÑOS-SIN VARIEDAD	S	11,93
1700000005407544	41-048-016-00011-00001	62000	PASTOS PERMANENTES DE 5 O MAS AÑOS-SIN VARIEDAD	S	12,52
1700000005407545	41-048-016-00012-00001	62000	PASTOS PERMANENTES DE 5 O MAS AÑOS-SIN VARIEDAD	S	158,29
1700000005407546	41-048-016-00012-00002	62000	PASTOS PERMANENTES DE 5 O MAS AÑOS-SIN VARIEDAD	S	6,76

**Incidencias de carga ganadera****INCIDENCIA DESCRIPCIÓN**

- 4272 Verifica que las líneas de declaración de las Solicitudes Únicas no tienen solapes con la capa de Retroactividad Gráfica (ambas de la misma campaña) a nivel de expediente/línea de declaración gráfica de la solicitud.  
 Ref:1700000005407539 Recinto:41-048-016-00004-00001 Cultivo: - Agregado de la referencia del recinto.:0 Zona de la referencia del recinto.:0 Superficie solapada.:0,02 Id. Incid.:5096897  
 Ref:1700000005407544 Recinto:41-048-016-00011-00001 Cultivo: - Agregado de la referencia del recinto.:0 Zona de la referencia del recinto.:0 Superficie solapada.:0,02 Id. Incid.:5096898

(1) Superficie declarada admisible ajustada con la superficie comprometida.  
 (2) Factor de penalización valorando el alcance para el tipo de compromiso.

Puede verificar la integridad de una copia de este documento mediante la lectura del código QR adjunto o mediante el acceso a la dirección <https://ws050.juntadeandalucia.es/verificarFirma> indicando el código de VERIFICACIÓN

FIRMADO POR

RAQUEL MARIA ESPIN CRESPO

18/12/2024

VERIFICACIÓN

Pk2jmUCNT2ZVULXR6LZ4ED5BQV9F2A

PÁG. 89/2017





**Datos considerados para el Cálculo de la Carga Ganadera mínima y máxima del expediente**

Ref:170000005407546 Recinto:41-048-016-00012-00002 Cultivo: - Agregado de la referencia del recinto.:0 Zona de la referencia del recinto.:0 Superficie solapada.:0,03 Id. Incid.:5096899  
100407 Explotación solicitada no forma parte de ningún organismo de control autorizado para la producción ecológica en Andalucía o fecha de inscripción posterior al plazo establecido ( Anexo I. Criterios de Subvencionabilidad. Orden 28 de marzo de 2023 ).  
Explotación:ES410480000090 Especie:PORCINO

(1) Superficie declarada admisible ajustada con la superficie comprometida.  
(2) Factor de penalización valorando el alcance para el tipo de compromiso.

Puede verificar la integridad de una copia de este documento mediante la lectura del código QR adjunto o mediante el acceso a la dirección <https://ws050.juntadeandalucia.es/verificarFirma> indicando el código de VERIFICACIÓN

FIRMADO POR	RAQUEL MARIA ESPIN CRESPO	18/12/2024
VERIFICACIÓN	Pk2jmUCNT2ZVULXR6LZ4ED5BQV9F2A	PÁG. 90/2017



**APELLIDOS Y NOMBRE / RAZÓN SOCIAL**

AGUILAR PRADA SOCIEDAD CIVIL

NIF  
\*\*\*8832\*EXPEDIENTE  
1232873**ANUALIDAD DE PAGO**

1ª

**IMPORTES POR ANUALIDAD**

	2023	2024	2025	2026	2027
IMPORTE MÁXIMO SUBVENCIONABLE	1.978,46 €	1.978,46 €	1.978,46 €	1.978,46 €	1.978,46 €
IMPORTE MEDIO DE TRANSFERENCIA (€/ha)	253,00 €	253,00 €	253,00 €	253,00 €	253,00 €

**RESUMEN DE UNIDADES**

Cód	GRUPO DE PAGO	Sup. Dec. Admisible (ha)	Sup. Comprometida (ha)	Sup. ajustada compromiso (1) (ha)	% sobredec.	Sup. Resuelta (ha)	Importe Declarado	Importe Topado	Importe Resuelto	Importe tras sobredec.
430	HORTÍCOLAS	7,82		7,82	0,00	7,82	1.978,46	1.978,46	1.978,46	1.978,46
<b>TOTAL</b>		7,82	7,82	7,82		7,82	1.978,46	1.978,46	1.978,46	1.978,46

**APLICACIÓN DE REDUCCIONES Y PENALIZACIONES**

GRUPO DE PAGO	Importe Calculado	Importe prereduc.	Criterios de subvencionabilidad y compromisos	Presentación tardía	Omisión declaración	Condicionalidad	IMPORTE (Euros) RESUELTO
HORTÍCOLAS	1.978,46	1.978,46	0,00	0,00	0,00	0,00	1.978,46
<b>TOTAL</b>	1.978,46	1.978,46					1.978,46

**RESUMEN DE PAGOS****IMPORTE ( Euros )**

	RESUELTO	FEADER	MAPA	CAPADR
HORTÍCOLAS - Pago realizado	1.978,46 €	1.681,69 €	194,09 €	102,68 €

**RECINTOS RESUELTOS**

REF.	REFERENCIA SIGPAC	CULTIVO	DESCRIPCIÓN CULTIVO	S/R	G.PAGO	PEND. MEDIA (%)	SUP. DEC. ADMISIBLE (ha)	SUP. COMPROM. (ha)	SUP. AJUSTADA COMPR.(1) (ha)	SUP. CONY. SIGPAC (ha)	SUP. CERTIE (ha)	SUP. CAMPO (ha)	SUP. CAMPO DETER. CULT. DECLARADO (ha)	SUP. DEC. REDUCIDA (ha)	SUP. RESUELTA (ha)
4192345	41-068-137-00011-001	279000	ESPÁRRAGOS-SIN VARIEDAD	R	430	1,00	7,82	7,82	7,82		7,82			7,82	7,82

(1) Superficie declarada admisible ajustada con la superficie comprometida.  
(2) Factor de penalización valorando el alcance para el tipo de compromiso.

Puede verificar la integridad de una copia de este documento mediante la lectura del código QR adjunto o mediante el acceso a la dirección <https://ws050.juntadeandalucia.es/verificarFirma> indicando el código de VERIFICACIÓN

FIRMADO POR

RAQUEL MARIA ESPIN CRESPO

18/12/2024

VERIFICACIÓN

Pk2jmUCNT2ZVULXR6LZ4ED5BQV9F2A

PÁG. 91/2017



**APELLIDOS Y NOMBRE / RAZÓN SOCIAL**

AGUILERA JIMENEZ JOSE

**NIF**

\*\*\*5536\*

**EXPEDIENTE**

1104417

**ANUALIDAD DE PAGO**

1ª

**IMPORTES POR ANUALIDAD**

	2023	2024	2025	2026	2027
IMPORTE MÁXIMO SUBVENCIONABLE	1.356,01 €	1.356,01 €	1.356,01 €	1.356,01 €	1.356,01 €
IMPORTE MEDIO DE TRANSFERENCIA (€/ha)	247,90 €	247,90 €	247,90 €	247,90 €	247,90 €

**RESUMEN DE UNIDADES**

Cód	GRUPO DE PAGO	Sup. Dec. Admisible (ha)	Sup. Comprometida (ha)	Sup. ajustada compromiso (1) (ha)	% sobredec.	Sup. Resuelta (ha)	Importe Declarado	Importe Topado	Importe Resuelto	Importe tras sobredec.
429	OLIVAR	5,47		5,47	0,00	5,47	1.356,01	1.356,01	1.356,01	1.356,01
<b>TOTAL</b>		5,47	5,47	5,47		5,47	1.356,01	1.356,01	1.356,01	1.356,01

**APLICACIÓN DE REDUCCIONES Y PENALIZACIONES**

GRUPO DE PAGO	Importe Calculado	Importe prereduc.	Criterios de subvencionabilidad y compromisos	Presentación tardía	Omisión declaración	Condicionalidad	IMPORTE (Euros) RESUELTO
OLIVAR	1.356,01		0,00	0,00	0,00	0,00	1.356,01
<b>TOTAL</b>	1.356,01	1.356,01					1.356,01

**RESUMEN DE PAGOS****IMPORTE ( Euros )**

	RESUELTO	FEADER	MAPA	CAPADR
OLIVAR - Pago realizado	1.356,01 €	1.152,61 €	133,02 €	70,38 €

**RECINTOS RESUELTOS**

REF.	REFERENCIA SIGPAC	CULTIVO DESCRIPCIÓN CULTIVO	S/R G.PAGO	PEND. MEDIA (%)	SUP. DEC. ADMISIBLE (ha)	SUP. COMPROM. (ha)	SUP. AJUSTADA COMPR.(1) (ha)	SUP. CONY. SIGPAC (ha)	SUP. CERTIE (ha)	SUP. CAMPO (ha)	SUP. CAMPO DETER. CULT. DECLARADO (ha)	SUP. DEC. REDUCIDA (ha)	SUP. RESUELTA (ha)
-737737	41-054-004-00025-003	101138 OLIVAR-HOJIBLANCA	S 429	9,30	0,07	0,07	0,07	0,07	0,07			0,07	0,07
1700000004485036	41-054-004-00025-002	101138 OLIVAR-HOJIBLANCA	S 429	6,80	3,08	3,08	3,08	3,08	3,08			3,08	3,08
1700000004485037	41-054-004-00027-001	101138 OLIVAR-HOJIBLANCA	S 429	6,90	2,19	2,19	2,19	2,19	2,19			2,19	2,19
1700000004485038	41-054-004-00046-001	101138 OLIVAR-HOJIBLANCA	S 429	4,40	0,13	0,13	0,13	0,13	0,13			0,13	0,13

**INCIDENCIAS****INCIDENCIA DESCRIPCIÓN**

75022 No autoriza a que, en caso de la devolución por la entidad financiera (retrocesión bancaria) del pago en la cuenta corriente consignada en la solicitud y que está debidamente registrada en el sistema contable GIRO de la Junta de Andalucía, se proceda al pago en cualquier otra cuenta corriente de la titularidad del solicitante vigente en dicho sistema contable.

(1) Superficie declarada admisible ajustada con la superficie comprometida.  
(2) Factor de penalización valorando el alcance para el tipo de compromiso.

Puede verificar la integridad de una copia de este documento mediante la lectura del código QR adjunto o mediante el acceso a la dirección <https://ws050.juntadeandalucia.es/verificarFirma> indicando el código de VERIFICACIÓN

FIRMADO POR

RAQUEL MARIA ESPIN CRESPO

18/12/2024

VERIFICACIÓN

Pk2jmUCNT2ZVULXR6LZ4ED5BQV9F2A

PÁG. 92/2017







**APELLIDOS Y NOMBRE / RAZÓN SOCIAL**  
AHIJON ALBARRAN AGRICULTURA Y MEDIO

**NIF**  
\*\*\*4326\*

**EXPEDIENTE**  
1272552

**ANUALIDAD DE PAGO**  
1ª

**IMPORTES POR ANUALIDAD**

	2023	2024	2025	2026	2027
<b>IMPORTE MÁXIMO SUBVENCIONABLE</b>	1.720,33 €	1.720,33 €	1.720,33 €	1.720,33 €	1.720,33 €
<b>IMPORTE MEDIO DE TRANSFERENCIA (€/ha)</b>	349,66 €	349,66 €	349,66 €	349,66 €	349,66 €

**RESUMEN DE UNIDADES**

Cód	GRUPO DE PAGO	Sup. Dec. Admisible (ha)	Sup. Comprometida (ha)	Sup. ajustada compromiso (1) (ha)	% sobredec.	Sup. Resuelta (ha)	Importe Declarado	Importe Topado	Importe Resuelto	Importe tras sobredec.
433	FRUTALES REGADÍO	4,92		4,92	0,00	4,92	1.720,33	1.720,33	1.720,33	1.720,33
<b>TOTAL</b>		4,92	4,92	4,92		4,92	1.720,33	1.720,33	1.720,33	1.720,33

**APLICACIÓN DE REDUCCIONES Y PENALIZACIONES**

GRUPO DE PAGO	Importe Calculado	Importe prereduc.	Criterios de subvencionabilidad y compromisos	Presentación tardía	Omisión declaración	Condicionalidad	IMPORTE (Euros) RESUELTO
FRUTALES REGADÍO	1.720,33	1.720,33	0,00	0,00	0,00	0,00	1.720,33
<b>TOTAL</b>	1.720,33	1.720,33					1.720,33

**RESUMEN DE PAGOS**

	IMPORTE ( Euros )			
	RESUELTO	FEADER	MAPA	CAPADR
FRUTALES REGADÍO - Pago realizado	1.720,33 €	1.462,28 €	168,76 €	89,29 €

**RECINTOS RESUELTOS**

REF.	REFERENCIA SIGPAC	CULTIVO	DESCRIPCIÓN CULTIVO	S/R	G.PAGO	PEND. MEDIA (%)	SUP. DEC. ADMISIBLE (ha)	SUP. COMPROM. (ha)	SUP. AJUSTADA COMPR.(1) (ha)	SUP. CONY. SIGPAC (ha)	SUP. CERTIE (ha)	SUP. CAMPO (ha)	SUP. CAMPO DETER. CULT. DECLARADO (ha)	SUP. DEC. REDUCIDA (ha)	SUP. RESUELTA (ha)
6819707	41-018-008-00423-002	107330	ALBARICOQUEROS-MAYACOT	R	433	0,90	4,92	4,92	4,92		4,92			4,92	4,92

**INCIDENCIAS****INCIDENCIA DESCRIPCIÓN**

- 75024 La cuenta corriente declarada no se encuentra en el sistema GIRO, se realiza el pago a la cuenta principal designada en GIRO.
- 100421 Recinto declarado por error para una operación de la 6503, que se ha corregido de oficio marcando la operación correcta, de acuerdo con la fecha de inscripción del recinto en la producción ecológica.  
Ref:6819707 Recinto:41-018-008-00423-00002 Cultivo:107330 ALBARICOQUEROS-MAYACOT Regadío

(1) Superficie declarada admisible ajustada con la superficie comprometida.  
(2) Factor de penalización valorando el alcance para el tipo de compromiso.

Puede verificar la integridad de una copia de este documento mediante la lectura del código QR adjunto o mediante el acceso a la dirección <https://ws050.juntadeandalucia.es/verificarFirma> indicando el código de VERIFICACIÓN

FIRMADO POR

RAQUEL MARIA ESPIN CRESPO

18/12/2024

VERIFICACIÓN

Pk2jmUCNT2ZVULXR6LZ4ED5BQV9F2A

PÁG. 93/2017





**APELLIDOS Y NOMBRE / RAZÓN SOCIAL** **NIF** **EXPEDIENTE** **ANUALIDAD DE PAGO**  
 AHIJON GONZALEZ Y AHIJON MUÑOZ S.C. \*\*\*\*1144\* 1220918 1ª

**IMPORTES POR ANUALIDAD**

	2023	2024	2025	2026	2027
IMPORTE MÁXIMO SUBVENCIONABLE	1.321,71 €	1.321,71 €	1.321,71 €	1.321,71 €	1.321,71 €
IMPORTE MEDIO DE TRANSFERENCIA (€/ha)	349,66 €	349,66 €	349,66 €	349,66 €	349,66 €

**RESUMEN DE UNIDADES**

Cód	GRUPO DE PAGO	Sup. Dec. Admisible (ha)	Sup. Comprometida (ha)	Sup. ajustada compromiso (1) (ha)	% sobredec.	Sup. Resuelta (ha)	Importe Declarado	Importe Topado	Importe Resuelto	Importe tras sobredec.
433	FRUTALES REGADÍO	3,78		3,78	0,00	3,78	1.321,71	1.321,71	1.321,71	1.321,71
<b>TOTAL</b>		3,78	3,78	3,78		3,78	1.321,71	1.321,71	1.321,71	1.321,71

**APLICACIÓN DE REDUCCIONES Y PENALIZACIONES**

GRUPO DE PAGO	Importe Calculado	Importe prereduc.	Criterios de subvencionabilidad y compromisos	Presentación tardía	Omisión declaración	Condicionabilidad	IMPORTE (Euros) RESUELTO
FRUTALES REGADÍO	1.321,71	1.321,71	0,00	0,00	0,00	0,00	1.321,71
<b>TOTAL</b>	1.321,71	1.321,71					1.321,71

**RESUMEN DE PAGOS**

	IMPORTE ( Euros )			
	RESUELTO	FEADER	MAPA	CAPADR
FRUTALES REGADÍO - Pago realizado	1.321,71 €	1.123,45 €	129,66 €	68,60 €

**RECINTOS RESUELTOS**

REF.	REFERENCIA SIGPAC	CULTIVO	DESCRIPCIÓN CULTIVO	S/R	G.PAGO	PEND. MEDIA (%)	SUP. DEC. ADMISIBLE (ha)	SUP. COMPROM. (ha)	SUP. AJUSTADA COMPR.(1) (ha)	SUP. CONY. SIGPAC (ha)	SUP. CERTIE (ha)	SUP. CAMPO (ha)	SUP. CAMPO DETER. CULT. DECLARADO (ha)	SUP. DEC. REDUCIDA (ha)	SUP. RESUELTA (ha)
1700000006215594	41-092-005-00003-001	213006	CAQUI o PALOSANTO-ROJO BRILLANTE	R	433	2,50	3,78	3,78	3,78		3,78			3,78	3,78

**INCIDENCIAS****INCIDENCIA DESCRIPCIÓN**

75022 No autoriza a que, en caso de la devolución por la entidad financiera (retrocesión bancaria) del pago en la cuenta corriente consignada en la solicitud y que está debidamente registrada en el sistema contable GIRO de la Junta de Andalucía, se proceda al pago en cualquier otra cuenta corriente de la titularidad del solicitante vigente en dicho sistema contable.

(1) Superficie declarada admisible ajustada con la superficie comprometida.  
 (2) Factor de penalización valorando el alcance para el tipo de compromiso.

Puede verificar la integridad de una copia de este documento mediante la lectura del código QR adjunto o mediante el acceso a la dirección <https://ws050.juntadeandalucia.es/verificarFirma> indicando el código de VERIFICACIÓN

FIRMADO POR	RAQUEL MARIA ESPIN CRESPO	18/12/2024
VERIFICACIÓN	Pk2jmUCNT2ZVULXR6LZ4ED5BQV9F2A	PÁG. 94/2017



**APELLIDOS Y NOMBRE / RAZÓN SOCIAL**

ALBA BETERE ROSA MARIA

**NIF**

\*\*\*8619\*

**EXPEDIENTE**

1056267

**ANUALIDAD DE PAGO**

1ª

**IMPORTES POR ANUALIDAD**

	2023	2024	2025	2026	2027
<b>IMPORTE MÁXIMO SUBVENCIONABLE</b>	6.161,25 €	6.161,25 €	6.161,25 €	6.161,25 €	6.161,25 €
<b>IMPORTE MEDIO DE TRANSFERENCIA (€/ha)</b>	82,15 €	82,15 €	82,15 €	82,15 €	82,15 €

**RESUMEN DE UNIDADES**

Cód	GRUPO DE PAGO	Sup. Dec. Admisible (ha)	Sup. Comprometida (ha)	Sup. ajustada compromiso (1) (ha)	% sobredec.	Sup. Resuelta (ha)	Importe Declarado	Importe Topado	Importe Resuelto	Importe tras sobredec.
428	PASTOS ASOCIADOS A GANADERÍA ECOLÓGICA	360,16		75,00	0,00	75,00	6.161,25	6.161,25	6.161,25	6.161,25
<b>TOTAL</b>		360,16	75,00	75,00		75,00	6.161,25	6.161,25	6.161,25	6.161,25

**APLICACIÓN DE REDUCCIONES Y PENALIZACIONES**

GRUPO DE PAGO	Importe Calculado	Importe prereduc.	Criterios de subvencionabilidad y compromisos	Presentación tardía	Omisión declaración	Condicionidad	IMPORTE (Euros) RESUELTO
PASTOS ASOCIADOS A GANADERÍA	6.161,25	6.161,25	0,00	0,00	0,00	0,00	6.161,25
<b>TOTAL</b>	6.161,25	6.161,25					6.161,25

**RESUMEN DE PAGOS**

	IMPORTE (Euros)			
	RESUELTO	FEADER	MAPA	CAPADR
PASTOS ASOCIADOS A GANADERÍA ECOLÓGICA - Pago realizado	6.161,25 €	5.237,06 €	604,42 €	319,77 €

(1) Superficie declarada admisible ajustada con la superficie comprometida.  
(2) Factor de penalización valorando el alcance para el tipo de compromiso.

Puede verificar la integridad de una copia de este documento mediante la lectura del código QR adjunto o mediante el acceso a la dirección <https://ws050.juntadeandalucia.es/verificarFirma> indicando el código de VERIFICACIÓN

FIRMADO POR	RAQUEL MARIA ESPIN CRESPO	18/12/2024
VERIFICACIÓN	Pk2jmUCNT2ZVULXR6LZ4ED5BQV9F2A	PÁG. 95/2017



**RECINTOS RESUELTOS**

REF.	REFERENCIA SIGPAC	CULTIVO	DESCRIPCIÓN CULTIVO	S/R	G.PAGO	PEND. MEDIA (%)	SUP. DEC. ADMISIBLE (ha)	SUP. COMPROM. (ha)	SUP. AJUSTADA COMPR.(1) (ha)	SUP. CONV. SIGPAC (ha)	SUP. CERTIF. (ha)	SUP. CAMPO (ha)	SUP. CAMPO DETER. CULT. DECLARADO (ha)	SUP. DEC. REDUCIDA (ha)	SUP. RESUELTA (ha)
-923097	41-033-041-00006-037	62000	PASTOS PERMANENTES DE 5 O MAS AÑOS-SIN VARIEDAD	S	428	7,00	0,09	0,09	0,09		0,09	0,09	0,09	0,09	0,09
-923096	41-033-041-00006-035	62000	PASTOS PERMANENTES DE 5 O MAS AÑOS-SIN VARIEDAD	S	428	13,60	0,69	0,69	0,69		0,69	0,69	0,69	0,69	0,69
-431933	41-033-040-00025-008	62000	PASTOS PERMANENTES DE 5 O MAS AÑOS-SIN VARIEDAD	S	428	29,30	6,12	6,12	6,12		6,12	6,12	6,12	6,12	6,12
-431932	41-033-040-00025-004	62000	PASTOS PERMANENTES DE 5 O MAS AÑOS-SIN VARIEDAD	S	428	23,30	3,92	3,88	3,88		3,88	3,92	3,92	3,88	3,88
-431931	41-033-040-00025-010	62000	PASTOS PERMANENTES DE 5 O MAS AÑOS-SIN VARIEDAD	S	428	27,50	0,65	0,65	0,65		0,65	0,65	0,65	0,65	0,65
-431930	41-033-040-00025-012	62000	PASTOS PERMANENTES DE 5 O MAS AÑOS-SIN VARIEDAD	S	428	25,00	13,39	13,39	13,39		13,39	13,39	13,39	13,39	13,39
-431929	41-033-040-00025-006	62000	PASTOS PERMANENTES DE 5 O MAS AÑOS-SIN VARIEDAD	S	428	27,00	55,67	55,67	55,67		55,67	55,67	55,67	55,67	55,67
-431927	41-033-040-00025-019	62000	PASTOS PERMANENTES DE 5 O MAS AÑOS-SIN VARIEDAD	S	428	15,40	0,19	0,19	0,19		0,19	0,19	0,19	0,19	0,19
-431926	41-033-040-00025-013	62000	PASTOS PERMANENTES DE 5 O MAS AÑOS-SIN VARIEDAD	S	428	23,10	0,71	0,71	0,71		0,71	0,71	0,71	0,71	0,71
-431925	41-033-040-00025-002	62000	PASTOS PERMANENTES DE 5 O MAS AÑOS-SIN VARIEDAD	S	428	23,90	3,64	3,64	3,64		3,64	3,64	3,64	3,64	3,64
-431922	41-033-040-00025-014	62000	PASTOS PERMANENTES DE 5 O MAS AÑOS-SIN VARIEDAD	S	428	21,00	21,39	21,39	21,39		21,39	21,39	21,39	21,39	21,39
-431921	41-033-040-00025-009	63000	PASTOS DE MENOS DE 5 AÑOS-SIN VARIEDAD	R	428	8,50	2,09	2,09	2,09		2,09	2,09	2,09	2,09	2,09
-431920	41-033-040-00025-020	63000	PASTOS DE MENOS DE 5 AÑOS-SIN VARIEDAD	R	428	15,30	1,70	1,70	1,70		1,70	1,70	1,70	1,70	1,70
-431863	41-033-041-00006-034	62000	PASTOS PERMANENTES DE 5 O MAS AÑOS-SIN VARIEDAD	S	428	16,00	0,84	0,84	0,84		0,84	0,84	0,84	0,84	0,84
-45491	41-033-041-00006-020	62000	PASTOS PERMANENTES DE 5 O MAS AÑOS-SIN VARIEDAD	S	428	2,70	2,08	2,08	2,08		2,08	2,08	2,08	2,08	2,08
170000006603886	41-033-040-00003-001	62000	PASTOS PERMANENTES DE 5 O MAS AÑOS-SIN VARIEDAD	S	428	7,50	19,82	19,82	19,82		19,82	19,82	19,82	19,82	19,82
170000006603887	41-033-040-00003-003	62000	PASTOS PERMANENTES DE 5 O MAS AÑOS-SIN VARIEDAD	S	428	17,00	0,85	0,85	0,85		0,85	0,85	0,85	0,85	0,85
170000006603888	41-033-040-00010-014	20000	BARBECHO TRADICIONAL-SIN VARIEDAD	S	428	7,70	14,53	14,53	14,53		14,53	14,53	14,53	14,53	14,53
170000006603889	41-033-041-00005-008	63000	PASTOS DE MENOS DE 5 AÑOS-SIN VARIEDAD	S	428	15,00	0,83	0,83	0,83		0,83	0,83	0,83	0,83	0,83
170000006603890	41-033-041-00005-009	63000	PASTOS DE MENOS DE 5 AÑOS-SIN VARIEDAD	S	428	8,00	18,17	18,17	18,17		18,17	18,17	18,17	18,17	18,17
170000006603892	41-033-041-00005-018	63000	PASTOS DE MENOS DE 5 AÑOS-SIN VARIEDAD	S	428	2,60	5,02	5,02	5,02		5,02	5,02	5,02	5,02	5,02
170000006603893	41-033-041-00005-021	63000	PASTOS DE MENOS DE 5 AÑOS-SIN VARIEDAD	S	428	16,10	0,42	0,42	0,42		0,42	0,42	0,42	0,42	0,42
170000006603894	41-033-041-00006-017	20000	BARBECHO TRADICIONAL-SIN VARIEDAD	S	428	3,60	3,71	3,71	3,71		3,71	3,71	3,71	3,71	3,71
170000006603895	41-033-040-00003-004	62000	PASTOS PERMANENTES DE 5 O MAS AÑOS-SIN VARIEDAD	S	428	11,80	24,91	24,91	24,91		24,91	24,91	24,91	24,91	24,91
170000006603896	41-033-040-00003-005	62000	PASTOS PERMANENTES DE 5 O MAS AÑOS-SIN VARIEDAD	S	428	10,60	3,70	3,70	3,70		3,70	3,70	3,70	3,70	3,70
170000006603897	41-033-041-00005-003	62000	PASTOS PERMANENTES DE 5 O MAS AÑOS-SIN VARIEDAD	S	428	14,20	12,50	12,50	12,50		12,50	12,50	12,50	12,50	12,50
170000006603898	41-033-041-00005-023	62000	PASTOS PERMANENTES DE 5 O MAS AÑOS-SIN VARIEDAD	S	428	3,60	0,08	0,08	0,08		0,08	0,08	0,08	0,08	0,08
170000006603899	41-033-041-00005-001	62000	PASTOS PERMANENTES DE 5 O MAS AÑOS-SIN VARIEDAD	S	428	14,60	10,21	10,21	10,21		10,21	10,21	10,21	10,21	10,21
170000006603900	41-033-041-00005-011	62000	PASTOS PERMANENTES DE 5 O MAS AÑOS-SIN VARIEDAD	S	428	7,70	0,02	0,02	0,02		0,02	0,02	0,02	0,02	0,02
170000006603901	41-033-041-00005-012	62000	PASTOS PERMANENTES DE 5 O MAS AÑOS-SIN VARIEDAD	S	428	8,70	0,07	0,07	0,07		0,07	0,07	0,07	0,07	0,07
170000006603902	41-033-041-00005-014	62000	PASTOS PERMANENTES DE 5 O MAS AÑOS-SIN VARIEDAD	S	428	10,00	1,65	1,65	1,65		1,65	1,65	1,65	1,65	1,65
170000006603903	41-033-041-00005-015	62000	PASTOS PERMANENTES DE 5 O MAS AÑOS-SIN VARIEDAD	S	428	16,00	4,62	4,62	4,62		4,62	4,62	4,62	4,62	4,62
170000006603904	41-033-041-00005-027	62000	PASTOS PERMANENTES DE 5 O MAS AÑOS-SIN VARIEDAD	S	428	14,50	0,26	0,26	0,26		0,26	0,26	0,26	0,26	0,26
170000006603905	41-033-041-00005-036	62000	PASTOS PERMANENTES DE 5 O MAS AÑOS-SIN VARIEDAD	S	428	7,00	2,73	2,73	2,73		2,73	2,73	2,73	2,73	2,73
170000006603906	41-033-041-00005-030	62000	PASTOS PERMANENTES DE 5 O MAS AÑOS-SIN VARIEDAD	S	428	12,80	1,22	1,22	1,22		1,22	1,22	1,22	1,22	1,22
170000006603907	41-033-041-00005-013	62000	PASTOS PERMANENTES DE 5 O MAS AÑOS-SIN VARIEDAD	S	428	11,60	0,41	0,41	0,41		0,41	0,41	0,41	0,41	0,41
170000006603908	41-033-041-00005-025	62000	PASTOS PERMANENTES DE 5 O MAS AÑOS-SIN VARIEDAD	S	428	13,90	0,01	0,01	0,01		0,01	0,01	0,01	0,01	0,01
170000006603909	41-033-041-00005-037	62000	PASTOS PERMANENTES DE 5 O MAS AÑOS-SIN VARIEDAD	S	428	11,10	0,15	0,15	0,15		0,15	0,15	0,15	0,15	0,15
170000006603910	41-033-041-00005-017	62000	PASTOS PERMANENTES DE 5 O MAS AÑOS-SIN VARIEDAD	S	428	7,40	0,17	0,17	0,17		0,17	0,17	0,17	0,17	0,17
170000006603911	41-033-040-00010-005	62000	PASTOS PERMANENTES DE 5 O MAS AÑOS-SIN VARIEDAD	S	428	14,40	1,89	1,89	1,89		1,89	1,89	1,89	1,89	1,89
170000006603912	41-033-040-00010-008	62000	PASTOS PERMANENTES DE 5 O MAS AÑOS-SIN VARIEDAD	S	428	18,30	9,93	9,93	9,93		9,93	9,93	9,93	9,93	9,93
170000006603913	41-033-040-00010-011	62000	PASTOS PERMANENTES DE 5 O MAS AÑOS-SIN VARIEDAD	S	428	16,70	0,62	0,62	0,62		0,62	0,62	0,62	0,62	0,62
170000006603914	41-033-040-00010-012	62000	PASTOS PERMANENTES DE 5 O MAS AÑOS-SIN VARIEDAD	S	428	14,40	0,65	0,65	0,65		0,65	0,65	0,65	0,65	0,65
170000006603915	41-033-041-00005-006	62000	PASTOS PERMANENTES DE 5 O MAS AÑOS-SIN VARIEDAD	S	428	15,90	0,41	0,41	0,41		0,41	0,41	0,41	0,41	0,41
170000006603916	41-033-041-00005-022	62000	PASTOS PERMANENTES DE 5 O MAS AÑOS-SIN VARIEDAD	S	428	7,70	5,11	5,11	5,11		5,11	5,11	5,11	5,11	5,11
170000006603917	41-033-040-00010-013	62000	PASTOS PERMANENTES DE 5 O MAS AÑOS-SIN VARIEDAD	S	428	25,90	0,92	0,92	0,92		0,92	0,92	0,92	0,92	0,92
170000006603918	41-033-041-00006-004	62000	PASTOS PERMANENTES DE 5 O MAS AÑOS-SIN VARIEDAD	S	428	15,30	13,57	13,57	13,57		13,57	13,57	13,57	13,57	13,57
170000006603920	41-033-041-00006-013	62000	PASTOS PERMANENTES DE 5 O MAS AÑOS-SIN VARIEDAD	S	428	12,90	22,08	22,08	22,08		22,08	22,08	22,08	22,08	22,08
170000006603921	41-033-041-00006-018	62000	PASTOS PERMANENTES DE 5 O MAS AÑOS-SIN VARIEDAD	S	428	14,50	11,85	11,85	11,85		11,85	11,85	11,85	11,85	11,85
170000006603922	41-033-041-00006-019	62000	PASTOS PERMANENTES DE 5 O MAS AÑOS-SIN VARIEDAD	S	428	12,50	5,20	5,20	5,20		5,20	5,20	5,20	5,20	5,20
170000006603923	41-033-041-00006-020	62000	PASTOS PERMANENTES DE 5 O MAS AÑOS-SIN VARIEDAD	S	428	2,70	2,98	2,98	2,98		2,98	2,98	2,98	2,98	2,98
170000006603924	41-033-041-00006-029	62000	PASTOS PERMANENTES DE 5 O MAS AÑOS-SIN VARIEDAD	S	428	5,80	0,36	0,36	0,36		0,36	0,36	0,36	0,36	0,36
170000006603925	41-033-041-00006-030	62000	PASTOS PERMANENTES DE 5 O MAS AÑOS-SIN VARIEDAD	S	428	5,80	0,22	0,22	0,22		0,22	0,22	0,22	0,22	0,22
170000006603926	41-033-041-00006-031	62000	PASTOS PERMANENTES DE 5 O MAS AÑOS-SIN VARIEDAD	S	428	19,20	5,61	5,61	5,61		5,61	5,61	5,61	5,61	5,61

(1) Superficie declarada admisible ajustada con la superficie comprometida.  
(2) Factor de penalización valorando el alcance para el tipo de compromiso.

Puede verificar la integridad de una copia de este documento mediante la lectura del código QR adjunto o mediante el acceso a la dirección <https://ws050.juntadeandalucia.es/verificarFirma> indicando el código de VERIFICACIÓN

FIRMADO POR	RAQUEL MARIA ESPIN CRESPO	18/12/2024
VERIFICACIÓN	Pk2jmUCNT2ZVULXR6LZ4ED5BQV9F2A	PÁG. 96/2017



**RECINTOS RESUELTOS**

REF.	REFERENCIA SIGPAC	CULTIVO	DESCRIPCIÓN CULTIVO	S/R	G.PAGO	PEND. MEDIA (%)	SUP. DEC. ADMISIBLE (ha)	SUP. COMPROM. (ha)	SUP. AJUSTADA COMPR.(1) (ha)	SUP. CONV. SIGPAC (ha)	SUP. CERTIF. (ha)	SUP. CAMPO (ha)	SUP. CAMPO DETER. CULT. DECLARADO (ha)	SUP. DEC. REDUCIDA (ha)	SUP. RESUELTA (ha)
170000006603927	41-033-041-00006-001	62000	PASTOS PERMANENTES DE 5 O MAS AÑOS-SIN VARIEDAD	S	428	15,10	0,09	0,09	0,09		0,09	0,09	0,09	0,09	0,09
170000006603928	41-033-041-00006-002	62000	PASTOS PERMANENTES DE 5 O MAS AÑOS-SIN VARIEDAD	S	428	11,30	0,28	0,28	0,28		0,28	0,28	0,28	0,28	0,28
170000006603929	41-033-041-00006-007	62000	PASTOS PERMANENTES DE 5 O MAS AÑOS-SIN VARIEDAD	S	428	28,30	3,18	3,18	3,18		3,18	3,18	3,18	3,18	3,18
170000006603930	41-033-041-00006-027	62000	PASTOS PERMANENTES DE 5 O MAS AÑOS-SIN VARIEDAD	S	428	14,10	9,01	9,01	9,01		9,01	9,01	9,01	9,01	9,01
170000006603931	41-033-041-00006-028	62000	PASTOS PERMANENTES DE 5 O MAS AÑOS-SIN VARIEDAD	S	428	10,80	0,40	0,40	0,40		0,40	0,40	0,40	0,40	0,40
170000006603934	41-033-041-00006-024	62000	PASTOS PERMANENTES DE 5 O MAS AÑOS-SIN VARIEDAD	S	428	15,70	7,93	7,93	7,93		7,93	7,93	7,93	7,93	7,93
170000006603935	41-033-041-00006-025	62000	PASTOS PERMANENTES DE 5 O MAS AÑOS-SIN VARIEDAD	S	428	20,40	2,00	2,00	2,00		2,00	2,00	2,00	2,00	2,00
170000006603936	41-033-041-00006-022	62000	PASTOS PERMANENTES DE 5 O MAS AÑOS-SIN VARIEDAD	S	428	10,90	0,47	0,47	0,47		0,47	0,47	0,47	0,47	0,47
170000006603942	41-033-040-00003-002	63000	PASTOS DE MENOS DE 5 AÑOS-SIN VARIEDAD	S	428	4,00	16,17	16,17	16,17		16,17	16,17	16,17	16,17	16,17

**INCIDENCIAS****INCIDENCIA DESCRIPCIÓN**

- 4272 Verifica que las líneas de declaración de las Solicitudes Únicas no tienen solapes con la capa de Retroactividad Gráfica (ambas de la misma campaña) a nivel de expediente/línea de declaración gráfica de la solicitud.  
Ref:-431932 Recinto:41-033-040-00025-00004 Cultivo: - Agregado de la referencia del recinto.:0 Zona de la referencia del recinto.:0 Superficie solapada.:0,04 Id. Incid.:101087645
- 100402 Recinto solicitado no forma parte de ningún organismo de control autorizado para la producción ecológica en Andalucía o fecha de inscripción posterior al plazo establecido ( Anexo I. Criterios de Subvencionabilidad. Orden 28 de marzo de 2023 ).  
Ref:-431923 Recinto:41-033-040-00025-00005 Cultivo:101010 OLIVAR-PICUAL Secano  
Ref:-702846 Recinto:41-033-040-00025-00021 Cultivo:62000 PASTOS PERMANENTES DE 5 O MAS AÑOS-SIN VARIEDAD Secano
- 100407 Explotación solicitada no forma parte de ningún organismo de control autorizado para la producción ecológica en Andalucía o fecha de inscripción posterior al plazo establecido ( Anexo I. Criterios de Subvencionabilidad. Orden 28 de marzo de 2023 ).  
Explotación:ES410330000082 Especie:PORCINO  
Explotación:ES410330000172 Especie:PORCINO  
Explotación:ES410330000781 Especie:CAPRINA  
Explotación:ES410330000781 Especie:PORCINO
- 100410 Recinto no admisible por pertenecer a una explotación ganadera No inscrita en Sipea ( Artículo 10 de la Orden de 28 de marzo de 2023 ).  
Ref:170000006603933 Recinto:41-033-045-00009-00001 Cultivo:62000 PASTOS PERMANENTES DE 5 O MAS AÑOS-SIN VARIEDAD Secano Explotación:ES410330000082  
Ref:170000006603938 Recinto:41-033-046-00024-00002 Cultivo:62000 PASTOS PERMANENTES DE 5 O MAS AÑOS-SIN VARIEDAD Secano Explotación:ES410330000082  
Ref:170000006603941 Recinto:41-033-046-00024-00004 Cultivo:62000 PASTOS PERMANENTES DE 5 O MAS AÑOS-SIN VARIEDAD Secano Explotación:ES410330000082  
Ref:170000006603937 Recinto:41-033-046-00024-00009 Cultivo:62000 PASTOS PERMANENTES DE 5 O MAS AÑOS-SIN VARIEDAD Secano Explotación:ES410330000082  
Ref:170000006603939 Recinto:41-033-046-00024-00011 Cultivo:62000 PASTOS PERMANENTES DE 5 O MAS AÑOS-SIN VARIEDAD Secano Explotación:ES410330000082  
Ref:170000006603940 Recinto:41-033-046-00024-00011 Cultivo:62000 PASTOS PERMANENTES DE 5 O MAS AÑOS-SIN VARIEDAD Secano Explotación:ES410330000082
- 100411 Recinto no admisible por no estar asociado en SIGGAN a una explotación ganadera ( Artículo 10 de la Orden de 28 de marzo de 2023 ).  
Ref:170000006603919 Recinto:41-033-041-00006-00012 Cultivo:62000 PASTOS PERMANENTES DE 5 O MAS AÑOS-SIN VARIEDAD Secano
- 100424 Solicita recinto que no está comprometido para la operación.  
Ref:-431923 Recinto:41-033-040-00025-00005 Cultivo:101010 OLIVAR-PICUAL Secano  
Ref:-702846 Recinto:41-033-040-00025-00021 Cultivo:62000 PASTOS PERMANENTES DE 5 O MAS AÑOS-SIN VARIEDAD Secano  
Ref:170000006603919 Recinto:41-033-041-00006-00012 Cultivo:62000 PASTOS PERMANENTES DE 5 O MAS AÑOS-SIN VARIEDAD Secano  
Ref:170000006603933 Recinto:41-033-045-00009-00001 Cultivo:62000 PASTOS PERMANENTES DE 5 O MAS AÑOS-SIN VARIEDAD Secano  
Ref:170000006603938 Recinto:41-033-046-00024-00002 Cultivo:62000 PASTOS PERMANENTES DE 5 O MAS AÑOS-SIN VARIEDAD Secano  
Ref:170000006603941 Recinto:41-033-046-00024-00004 Cultivo:62000 PASTOS PERMANENTES DE 5 O MAS AÑOS-SIN VARIEDAD Secano  
Ref:170000006603937 Recinto:41-033-046-00024-00009 Cultivo:62000 PASTOS PERMANENTES DE 5 O MAS AÑOS-SIN VARIEDAD Secano  
Ref:170000006603939 Recinto:41-033-046-00024-00011 Cultivo:62000 PASTOS PERMANENTES DE 5 O MAS AÑOS-SIN VARIEDAD Secano  
Ref:170000006603940 Recinto:41-033-046-00024-00011 Cultivo:62000 PASTOS PERMANENTES DE 5 O MAS AÑOS-SIN VARIEDAD Secano

**Datos considerados para el Cálculo de la Carga Ganadera mínima y máxima del expediente**

(1) Superficie declarada admisible ajustada con la superficie comprometida.  
(2) Factor de penalización valorando el alcance para el tipo de compromiso.

Puede verificar la integridad de una copia de este documento mediante la lectura del código QR adjunto o mediante el acceso a la dirección <https://ws050.juntadeandalucia.es/verificarFirma> indicando el código de VERIFICACIÓN

FIRMADO POR

RAQUEL MARIA ESPIN CRESPO

18/12/2024

VERIFICACIÓN

Pk2jmUCNT2ZVULXR6LZ4ED5BQV9F2A

PÁG. 97/2017



**Datos considerados para el Cálculo de la Carga Ganadera mínima y máxima del expediente**

<b>Explotación</b>	<b>Especie</b>	<b>Inscrito en Sipea y Admisible</b>	<b>Ugm Calculada para CG Mínima</b>	<b>Ugm Calculada para CG Máxima</b>
ES410330000082	PORCINO	NO	0,00	43,49
ES410330000172	BOVINA	SI	169,83	169,83
ES410330000172	PORCINO	NO	0,00	44,90
ES410330000781	CAPRINA	NO	0,00	0,05
ES410330000781	OVINA	SI	39,20	39,20
ES410330000781	PORCINO	NO	0,00	49,10
			<b>209,03</b>	<b>346,57</b>

Superficie determinada para Cálculo Carga Ganadera Mínima: 469,37 ha

Superficie determinada para Cálculo Carga Ganadera Máxima: 470,07 ha

Carga Ganadera Mínima Expediente: 0,45 ugm/ha

Carga Ganadera Máxima Expediente: 0,74 ugm/ha

**Recintos Determinados para el Cálculo de Garga Ganadera Mínima**

<b>REF.</b>	<b>REFERENCIA SIGPAC</b>	<b>CULTIVO</b>	<b>DESCRIPCIÓN CULTIVO</b>	<b>S/R</b>	<b>SUP. RESUELTA (ha)</b>
-923097	41-033-041-00006-00037	62000	PASTOS PERMANENTES DE 5 O MAS AÑOS-SIN VARIEDAD	S	0,09
-923096	41-033-041-00006-00035	62000	PASTOS PERMANENTES DE 5 O MAS AÑOS-SIN VARIEDAD	S	0,69
-431933	41-033-040-00025-00008	62000	PASTOS PERMANENTES DE 5 O MAS AÑOS-SIN VARIEDAD	S	6,12
-431932	41-033-040-00025-00004	62000	PASTOS PERMANENTES DE 5 O MAS AÑOS-SIN VARIEDAD	S	3,88
-431931	41-033-040-00025-00010	62000	PASTOS PERMANENTES DE 5 O MAS AÑOS-SIN VARIEDAD	S	0,65
-431930	41-033-040-00025-00012	62000	PASTOS PERMANENTES DE 5 O MAS AÑOS-SIN VARIEDAD	S	13,39
-431929	41-033-040-00025-00006	62000	PASTOS PERMANENTES DE 5 O MAS AÑOS-SIN VARIEDAD	S	55,67
-431927	41-033-040-00025-00019	62000	PASTOS PERMANENTES DE 5 O MAS AÑOS-SIN VARIEDAD	S	0,19
-431926	41-033-040-00025-00013	62000	PASTOS PERMANENTES DE 5 O MAS AÑOS-SIN VARIEDAD	S	0,71
-431925	41-033-040-00025-00002	62000	PASTOS PERMANENTES DE 5 O MAS AÑOS-SIN VARIEDAD	S	3,64
-431922	41-033-040-00025-00014	62000	PASTOS PERMANENTES DE 5 O MAS AÑOS-SIN VARIEDAD	S	21,39
-431921	41-033-040-00025-00009	63000	PASTOS DE MENOS DE 5 AÑOS-SIN VARIEDAD	R	2,09
-431920	41-033-040-00025-00020	63000	PASTOS DE MENOS DE 5 AÑOS-SIN VARIEDAD	R	1,70
-431863	41-033-041-00006-00034	62000	PASTOS PERMANENTES DE 5 O MAS AÑOS-SIN VARIEDAD	S	0,84
-45491	41-033-041-00006-00020	62000	PASTOS PERMANENTES DE 5 O MAS AÑOS-SIN VARIEDAD	S	2,08
1700000006603886	41-033-040-00003-00001	62000	PASTOS PERMANENTES DE 5 O MAS AÑOS-SIN VARIEDAD	S	19,82
1700000006603887	41-033-040-00003-00003	62000	PASTOS PERMANENTES DE 5 O MAS AÑOS-SIN VARIEDAD	S	0,85
1700000006603888	41-033-040-00010-00014	20000	BARBECHO TRADICIONAL-SIN VARIEDAD	S	14,53
1700000006603889	41-033-041-00005-00008	63000	PASTOS DE MENOS DE 5 AÑOS-SIN VARIEDAD	S	0,83
1700000006603890	41-033-041-00005-00009	63000	PASTOS DE MENOS DE 5 AÑOS-SIN VARIEDAD	S	18,17
1700000006603891	41-033-041-00005-00010	63000	PASTOS DE MENOS DE 5 AÑOS-SIN VARIEDAD	S	8,52
1700000006603892	41-033-041-00005-00018	63000	PASTOS DE MENOS DE 5 AÑOS-SIN VARIEDAD	S	5,02
1700000006603893	41-033-041-00005-00021	63000	PASTOS DE MENOS DE 5 AÑOS-SIN VARIEDAD	S	0,42
1700000006603894	41-033-041-00006-00017	20000	BARBECHO TRADICIONAL-SIN VARIEDAD	S	3,71
1700000006603895	41-033-040-00003-00004	62000	PASTOS PERMANENTES DE 5 O MAS AÑOS-SIN VARIEDAD	S	24,91
1700000006603896	41-033-040-00003-00005	62000	PASTOS PERMANENTES DE 5 O MAS AÑOS-SIN VARIEDAD	S	3,70
1700000006603897	41-033-041-00005-00003	62000	PASTOS PERMANENTES DE 5 O MAS AÑOS-SIN VARIEDAD	S	12,50
1700000006603898	41-033-041-00005-00023	62000	PASTOS PERMANENTES DE 5 O MAS AÑOS-SIN VARIEDAD	S	0,08
1700000006603899	41-033-041-00005-00001	62000	PASTOS PERMANENTES DE 5 O MAS AÑOS-SIN	S	10,21

(1) Superficie declarada admisible ajustada con la superficie comprometida.  
(2) Factor de penalización valorando el alcance para el tipo de compromiso.Puede verificar la integridad de una copia de este documento mediante la lectura del código QR adjunto o mediante el acceso a la dirección <https://ws050.juntadeandalucia.es/verificarFirma> indicando el código de VERIFICACIÓN

FIRMADO POR

RAQUEL MARIA ESPIN CRESPO

18/12/2024

VERIFICACIÓN

Pk2jmUCNT2ZVULXR6LZ4ED5BQV9F2A

PÁG. 98/2017



**Datos considerados para el Cálculo de la Carga Ganadera mínima y máxima del expediente****Recintos Determinados para el Cálculo de Garga Ganadera Mínima**

REF.	REFERENCIA SIGPAC	CULTIVO	DESCRIPCIÓN CULTIVO	S/R	SUP.
					RESUELTA (ha)
170000006603900	41-033-041-00005-00011	62000	PASTOS PERMANENTES DE 5 O MAS AÑOS-SIN VARIEDAD	S	0,02
170000006603901	41-033-041-00005-00012	62000	PASTOS PERMANENTES DE 5 O MAS AÑOS-SIN VARIEDAD	S	0,07
170000006603902	41-033-041-00005-00014	62000	PASTOS PERMANENTES DE 5 O MAS AÑOS-SIN VARIEDAD	S	1,65
170000006603903	41-033-041-00005-00015	62000	PASTOS PERMANENTES DE 5 O MAS AÑOS-SIN VARIEDAD	S	4,62
170000006603904	41-033-041-00005-00027	62000	PASTOS PERMANENTES DE 5 O MAS AÑOS-SIN VARIEDAD	S	0,26
170000006603905	41-033-041-00005-00036	62000	PASTOS PERMANENTES DE 5 O MAS AÑOS-SIN VARIEDAD	S	2,73
170000006603906	41-033-041-00005-00030	62000	PASTOS PERMANENTES DE 5 O MAS AÑOS-SIN VARIEDAD	S	1,22
170000006603907	41-033-041-00005-00013	62000	PASTOS PERMANENTES DE 5 O MAS AÑOS-SIN VARIEDAD	S	0,41
170000006603908	41-033-041-00005-00025	62000	PASTOS PERMANENTES DE 5 O MAS AÑOS-SIN VARIEDAD	S	0,01
170000006603909	41-033-041-00005-00037	62000	PASTOS PERMANENTES DE 5 O MAS AÑOS-SIN VARIEDAD	S	0,15
170000006603910	41-033-041-00005-00017	62000	PASTOS PERMANENTES DE 5 O MAS AÑOS-SIN VARIEDAD	S	0,17
170000006603911	41-033-040-00010-00005	62000	PASTOS PERMANENTES DE 5 O MAS AÑOS-SIN VARIEDAD	S	1,89
170000006603912	41-033-040-00010-00008	62000	PASTOS PERMANENTES DE 5 O MAS AÑOS-SIN VARIEDAD	S	9,93
170000006603913	41-033-040-00010-00011	62000	PASTOS PERMANENTES DE 5 O MAS AÑOS-SIN VARIEDAD	S	0,62
170000006603914	41-033-040-00010-00012	62000	PASTOS PERMANENTES DE 5 O MAS AÑOS-SIN VARIEDAD	S	0,65
170000006603915	41-033-041-00005-00006	62000	PASTOS PERMANENTES DE 5 O MAS AÑOS-SIN VARIEDAD	S	0,41
170000006603916	41-033-041-00005-00022	62000	PASTOS PERMANENTES DE 5 O MAS AÑOS-SIN VARIEDAD	S	5,11
170000006603917	41-033-040-00010-00013	62000	PASTOS PERMANENTES DE 5 O MAS AÑOS-SIN VARIEDAD	S	0,92
170000006603918	41-033-041-00006-00004	62000	PASTOS PERMANENTES DE 5 O MAS AÑOS-SIN VARIEDAD	S	13,57
170000006603919	41-033-041-00006-00012	62000	PASTOS PERMANENTES DE 5 O MAS AÑOS-SIN VARIEDAD	S	8,88
170000006603920	41-033-041-00006-00013	62000	PASTOS PERMANENTES DE 5 O MAS AÑOS-SIN VARIEDAD	S	22,08
170000006603921	41-033-041-00006-00018	62000	PASTOS PERMANENTES DE 5 O MAS AÑOS-SIN VARIEDAD	S	11,85
170000006603922	41-033-041-00006-00019	62000	PASTOS PERMANENTES DE 5 O MAS AÑOS-SIN VARIEDAD	S	5,20
170000006603923	41-033-041-00006-00020	62000	PASTOS PERMANENTES DE 5 O MAS AÑOS-SIN VARIEDAD	S	2,98
170000006603924	41-033-041-00006-00029	62000	PASTOS PERMANENTES DE 5 O MAS AÑOS-SIN VARIEDAD	S	0,36
170000006603925	41-033-041-00006-00030	62000	PASTOS PERMANENTES DE 5 O MAS AÑOS-SIN VARIEDAD	S	0,22
170000006603926	41-033-041-00006-00031	62000	PASTOS PERMANENTES DE 5 O MAS AÑOS-SIN VARIEDAD	S	5,61
170000006603927	41-033-041-00006-00001	62000	PASTOS PERMANENTES DE 5 O MAS AÑOS-SIN VARIEDAD	S	0,09
170000006603928	41-033-041-00006-00002	62000	PASTOS PERMANENTES DE 5 O MAS AÑOS-SIN VARIEDAD	S	0,28
170000006603929	41-033-041-00006-00007	62000	PASTOS PERMANENTES DE 5 O MAS AÑOS-SIN VARIEDAD	S	3,18
170000006603930	41-033-041-00006-00027	62000	PASTOS PERMANENTES DE 5 O MAS AÑOS-SIN VARIEDAD	S	9,01
170000006603931	41-033-041-00006-00028	62000	PASTOS PERMANENTES DE 5 O MAS AÑOS-SIN VARIEDAD	S	0,40
170000006603933	41-033-045-00009-00001	62000	PASTOS PERMANENTES DE 5 O MAS AÑOS-SIN VARIEDAD	S	10,21
170000006603934	41-033-041-00006-00024	62000	PASTOS PERMANENTES DE 5 O MAS AÑOS-SIN VARIEDAD	S	7,93
170000006603935	41-033-041-00006-00025	62000	PASTOS PERMANENTES DE 5 O MAS AÑOS-SIN VARIEDAD	S	2,00
170000006603936	41-033-041-00006-00022	62000	PASTOS PERMANENTES DE 5 O MAS AÑOS-SIN	S	0,47

(1) Superficie declarada admisible ajustada con la superficie comprometida.  
(2) Factor de penalización valorando el alcance para el tipo de compromiso.

Puede verificar la integridad de una copia de este documento mediante la lectura del código QR adjunto o mediante el acceso a la dirección <https://ws050.juntadeandalucia.es/verificarFirma> indicando el código de VERIFICACIÓN

FIRMADO POR	RAQUEL MARIA ESPIN CRESPO	18/12/2024	
VERIFICACIÓN	Pk2jmUCNT2ZVULXR6LZ4ED5BQV9F2A	PÁG. 99/2017	



**Datos considerados para el Cálculo de la Carga Ganadera mínima y máxima del expediente****Recintos Determinados para el Cálculo de Garga Ganadera Mínima**

REF.	REFERENCIA SIGPAC	CULTIVO	DESCRIPCIÓN CULTIVO	S/R	SUP.
					RESUELTA (ha)
1700000006603937	41-033-046-00024-00009	62000	PASTOS PERMANENTES DE 5 O MAS AÑOS-SIN VARIEDAD	S	25,42
1700000006603938	41-033-046-00024-00002	62000	PASTOS PERMANENTES DE 5 O MAS AÑOS-SIN VARIEDAD	S	2,63
1700000006603939	41-033-046-00024-00011	62000	PASTOS PERMANENTES DE 5 O MAS AÑOS-SIN VARIEDAD	S	0,06
1700000006603940	41-033-046-00024-00011	62000	PASTOS PERMANENTES DE 5 O MAS AÑOS-SIN VARIEDAD	S	0,11
1700000006603941	41-033-046-00024-00004	62000	PASTOS PERMANENTES DE 5 O MAS AÑOS-SIN VARIEDAD	S	53,42
1700000006603942	41-033-040-00003-00002	63000	PASTOS DE MENOS DE 5 AÑOS-SIN VARIEDAD	S	16,17

**Recintos Determinados para el Cálculo de Garga Ganadera Máxima**

REF.	REFERENCIA SIGPAC	CULTIVO	DESCRIPCIÓN CULTIVO	S/R	SUP.
					RESUELTA (ha)
-923097	41-033-041-00006-00037	62000	PASTOS PERMANENTES DE 5 O MAS AÑOS-SIN VARIEDAD	S	0,09
-923096	41-033-041-00006-00035	62000	PASTOS PERMANENTES DE 5 O MAS AÑOS-SIN VARIEDAD	S	0,69
-702846	41-033-040-00025-00021	62000	PASTOS PERMANENTES DE 5 O MAS AÑOS-SIN VARIEDAD	S	0,70
-431933	41-033-040-00025-00008	62000	PASTOS PERMANENTES DE 5 O MAS AÑOS-SIN VARIEDAD	S	6,12
-431932	41-033-040-00025-00004	62000	PASTOS PERMANENTES DE 5 O MAS AÑOS-SIN VARIEDAD	S	3,88
-431931	41-033-040-00025-00010	62000	PASTOS PERMANENTES DE 5 O MAS AÑOS-SIN VARIEDAD	S	0,65
-431930	41-033-040-00025-00012	62000	PASTOS PERMANENTES DE 5 O MAS AÑOS-SIN VARIEDAD	S	13,39
-431929	41-033-040-00025-00006	62000	PASTOS PERMANENTES DE 5 O MAS AÑOS-SIN VARIEDAD	S	55,67
-431927	41-033-040-00025-00019	62000	PASTOS PERMANENTES DE 5 O MAS AÑOS-SIN VARIEDAD	S	0,19
-431926	41-033-040-00025-00013	62000	PASTOS PERMANENTES DE 5 O MAS AÑOS-SIN VARIEDAD	S	0,71
-431925	41-033-040-00025-00002	62000	PASTOS PERMANENTES DE 5 O MAS AÑOS-SIN VARIEDAD	S	3,64
-431922	41-033-040-00025-00014	62000	PASTOS PERMANENTES DE 5 O MAS AÑOS-SIN VARIEDAD	S	21,39
-431921	41-033-040-00025-00009	63000	PASTOS DE MENOS DE 5 AÑOS-SIN VARIEDAD	R	2,09
-431920	41-033-040-00025-00020	63000	PASTOS DE MENOS DE 5 AÑOS-SIN VARIEDAD	R	1,70
-431863	41-033-041-00006-00034	62000	PASTOS PERMANENTES DE 5 O MAS AÑOS-SIN VARIEDAD	S	0,84
-45491	41-033-041-00006-00020	62000	PASTOS PERMANENTES DE 5 O MAS AÑOS-SIN VARIEDAD	S	2,08
1700000006603886	41-033-040-00003-00001	62000	PASTOS PERMANENTES DE 5 O MAS AÑOS-SIN VARIEDAD	S	19,82
1700000006603887	41-033-040-00003-00003	62000	PASTOS PERMANENTES DE 5 O MAS AÑOS-SIN VARIEDAD	S	0,85
1700000006603888	41-033-040-00010-00014	20000	BARBECHO TRADICIONAL-SIN VARIEDAD	S	14,53
1700000006603889	41-033-041-00005-00008	63000	PASTOS DE MENOS DE 5 AÑOS-SIN VARIEDAD	S	0,83
1700000006603890	41-033-041-00005-00009	63000	PASTOS DE MENOS DE 5 AÑOS-SIN VARIEDAD	S	18,17
1700000006603891	41-033-041-00005-00010	63000	PASTOS DE MENOS DE 5 AÑOS-SIN VARIEDAD	S	8,52
1700000006603892	41-033-041-00005-00018	63000	PASTOS DE MENOS DE 5 AÑOS-SIN VARIEDAD	S	5,02
1700000006603893	41-033-041-00005-00021	63000	PASTOS DE MENOS DE 5 AÑOS-SIN VARIEDAD	S	0,42
1700000006603894	41-033-041-00006-00017	20000	BARBECHO TRADICIONAL-SIN VARIEDAD	S	3,71
1700000006603895	41-033-040-00003-00004	62000	PASTOS PERMANENTES DE 5 O MAS AÑOS-SIN VARIEDAD	S	24,91
1700000006603896	41-033-040-00003-00005	62000	PASTOS PERMANENTES DE 5 O MAS AÑOS-SIN VARIEDAD	S	3,70
1700000006603897	41-033-041-00005-00003	62000	PASTOS PERMANENTES DE 5 O MAS AÑOS-SIN VARIEDAD	S	12,50
1700000006603898	41-033-041-00005-00023	62000	PASTOS PERMANENTES DE 5 O MAS AÑOS-SIN VARIEDAD	S	0,08
1700000006603899	41-033-041-00005-00001	62000	PASTOS PERMANENTES DE 5 O MAS AÑOS-SIN VARIEDAD	S	10,21

(1) Superficie declarada admisible ajustada con la superficie comprometida.  
(2) Factor de penalización valorando el alcance para el tipo de compromiso.

Puede verificar la integridad de una copia de este documento mediante la lectura del código QR adjunto o mediante el acceso a la dirección <https://ws050.juntadeandalucia.es/verificarFirma> indicando el código de VERIFICACIÓN

FIRMADO POR

RAQUEL MARIA ESPIN CRESPO

18/12/2024

VERIFICACIÓN

Pk2jmUCNT2ZVULXR6LZ4ED5BQV9F2A

PÁG. 100/2017





**Datos considerados para el Cálculo de la Carga Ganadera mínima y máxima del expediente****Recintos Determinados para el Cálculo de Garga Ganadera Máxima**

REF.	REFERENCIA SIGPAC	CULTIVO	DESCRIPCIÓN CULTIVO	SUP.	
				S/R	RESUELTA (ha)
170000006603900	41-033-041-00005-00011	62000	PASTOS PERMANENTES DE 5 O MAS AÑOS-SIN VARIEDAD	S	0,02
170000006603901	41-033-041-00005-00012	62000	PASTOS PERMANENTES DE 5 O MAS AÑOS-SIN VARIEDAD	S	0,07
170000006603902	41-033-041-00005-00014	62000	PASTOS PERMANENTES DE 5 O MAS AÑOS-SIN VARIEDAD	S	1,65
170000006603903	41-033-041-00005-00015	62000	PASTOS PERMANENTES DE 5 O MAS AÑOS-SIN VARIEDAD	S	4,62
170000006603904	41-033-041-00005-00027	62000	PASTOS PERMANENTES DE 5 O MAS AÑOS-SIN VARIEDAD	S	0,26
170000006603905	41-033-041-00005-00036	62000	PASTOS PERMANENTES DE 5 O MAS AÑOS-SIN VARIEDAD	S	2,73
170000006603906	41-033-041-00005-00030	62000	PASTOS PERMANENTES DE 5 O MAS AÑOS-SIN VARIEDAD	S	1,22
170000006603907	41-033-041-00005-00013	62000	PASTOS PERMANENTES DE 5 O MAS AÑOS-SIN VARIEDAD	S	0,41
170000006603908	41-033-041-00005-00025	62000	PASTOS PERMANENTES DE 5 O MAS AÑOS-SIN VARIEDAD	S	0,01
170000006603909	41-033-041-00005-00037	62000	PASTOS PERMANENTES DE 5 O MAS AÑOS-SIN VARIEDAD	S	0,15
170000006603910	41-033-041-00005-00017	62000	PASTOS PERMANENTES DE 5 O MAS AÑOS-SIN VARIEDAD	S	0,17
170000006603911	41-033-040-00010-00005	62000	PASTOS PERMANENTES DE 5 O MAS AÑOS-SIN VARIEDAD	S	1,89
170000006603912	41-033-040-00010-00008	62000	PASTOS PERMANENTES DE 5 O MAS AÑOS-SIN VARIEDAD	S	9,93
170000006603913	41-033-040-00010-00011	62000	PASTOS PERMANENTES DE 5 O MAS AÑOS-SIN VARIEDAD	S	0,62
170000006603914	41-033-040-00010-00012	62000	PASTOS PERMANENTES DE 5 O MAS AÑOS-SIN VARIEDAD	S	0,65
170000006603915	41-033-041-00005-00006	62000	PASTOS PERMANENTES DE 5 O MAS AÑOS-SIN VARIEDAD	S	0,41
170000006603916	41-033-041-00005-00022	62000	PASTOS PERMANENTES DE 5 O MAS AÑOS-SIN VARIEDAD	S	5,11
170000006603917	41-033-040-00010-00013	62000	PASTOS PERMANENTES DE 5 O MAS AÑOS-SIN VARIEDAD	S	0,92
170000006603918	41-033-041-00006-00004	62000	PASTOS PERMANENTES DE 5 O MAS AÑOS-SIN VARIEDAD	S	13,57
170000006603919	41-033-041-00006-00012	62000	PASTOS PERMANENTES DE 5 O MAS AÑOS-SIN VARIEDAD	S	8,88
170000006603920	41-033-041-00006-00013	62000	PASTOS PERMANENTES DE 5 O MAS AÑOS-SIN VARIEDAD	S	22,08
170000006603921	41-033-041-00006-00018	62000	PASTOS PERMANENTES DE 5 O MAS AÑOS-SIN VARIEDAD	S	11,85
170000006603922	41-033-041-00006-00019	62000	PASTOS PERMANENTES DE 5 O MAS AÑOS-SIN VARIEDAD	S	5,20
170000006603923	41-033-041-00006-00020	62000	PASTOS PERMANENTES DE 5 O MAS AÑOS-SIN VARIEDAD	S	2,98
170000006603924	41-033-041-00006-00029	62000	PASTOS PERMANENTES DE 5 O MAS AÑOS-SIN VARIEDAD	S	0,36
170000006603925	41-033-041-00006-00030	62000	PASTOS PERMANENTES DE 5 O MAS AÑOS-SIN VARIEDAD	S	0,22
170000006603926	41-033-041-00006-00031	62000	PASTOS PERMANENTES DE 5 O MAS AÑOS-SIN VARIEDAD	S	5,61
170000006603927	41-033-041-00006-00001	62000	PASTOS PERMANENTES DE 5 O MAS AÑOS-SIN VARIEDAD	S	0,09
170000006603928	41-033-041-00006-00002	62000	PASTOS PERMANENTES DE 5 O MAS AÑOS-SIN VARIEDAD	S	0,28
170000006603929	41-033-041-00006-00007	62000	PASTOS PERMANENTES DE 5 O MAS AÑOS-SIN VARIEDAD	S	3,18
170000006603930	41-033-041-00006-00027	62000	PASTOS PERMANENTES DE 5 O MAS AÑOS-SIN VARIEDAD	S	9,01
170000006603931	41-033-041-00006-00028	62000	PASTOS PERMANENTES DE 5 O MAS AÑOS-SIN VARIEDAD	S	0,40
170000006603933	41-033-045-00009-00001	62000	PASTOS PERMANENTES DE 5 O MAS AÑOS-SIN VARIEDAD	S	10,21
170000006603934	41-033-041-00006-00024	62000	PASTOS PERMANENTES DE 5 O MAS AÑOS-SIN VARIEDAD	S	7,93
170000006603935	41-033-041-00006-00025	62000	PASTOS PERMANENTES DE 5 O MAS AÑOS-SIN VARIEDAD	S	2,00
170000006603936	41-033-041-00006-00022	62000	PASTOS PERMANENTES DE 5 O MAS AÑOS-SIN VARIEDAD	S	0,47

(1) Superficie declarada admisible ajustada con la superficie comprometida.  
(2) Factor de penalización valorando el alcance para el tipo de compromiso.

Puede verificar la integridad de una copia de este documento mediante la lectura del código QR adjunto o mediante el acceso a la dirección <https://ws050.juntadeandalucia.es/verificarFirma> indicando el código de VERIFICACIÓN

FIRMADO POR

RAQUEL MARIA ESPIN CRESPO

18/12/2024

VERIFICACIÓN

Pk2jmUCNT2ZVULXR6LZ4ED5BQV9F2A

PÁG. 101/2017



**Datos considerados para el Cálculo de la Carga Ganadera mínima y máxima del expediente****Recintos Determinados para el Cálculo de Garga Ganadera Máxima**

REF.	REFERENCIA SIGPAC	CULTIVO	DESCRIPCIÓN CULTIVO	SUP.	
				S/R	RESUELTA (ha)
170000006603937	41-033-046-00024-00009	62000	PASTOS PERMANENTES DE 5 O MAS AÑOS-SIN VARIEDAD	S	25,42
170000006603938	41-033-046-00024-00002	62000	PASTOS PERMANENTES DE 5 O MAS AÑOS-SIN VARIEDAD	S	2,63
170000006603939	41-033-046-00024-00011	62000	PASTOS PERMANENTES DE 5 O MAS AÑOS-SIN VARIEDAD	S	0,06
170000006603940	41-033-046-00024-00011	62000	PASTOS PERMANENTES DE 5 O MAS AÑOS-SIN VARIEDAD	S	0,11
170000006603941	41-033-046-00024-00004	62000	PASTOS PERMANENTES DE 5 O MAS AÑOS-SIN VARIEDAD	S	53,42
170000006603942	41-033-040-00003-00002	63000	PASTOS DE MENOS DE 5 AÑOS-SIN VARIEDAD	S	16,17

**Incidencias de carga ganadera****INCIDENCIA DESCRIPCIÓN**

- 4272 Verifica que las líneas de declaración de las Solicitudes Únicas no tienen solapes con la capa de Retroactividad Gráfica (ambas de la misma campaña) a nivel de expediente/línea de declaración gráfica de la solicitud.  
Ref:-431932 Recinto:41-033-040-00025-00004 Cultivo: - Agregado de la referencia del recinto.:0 Zona de la referencia del recinto.:0 Superficie solapada.:0,04 Id. Incid.:5095912
- 100407 Explotación solicitada no forma parte de ningún organismo de control autorizado para la producción ecológica en Andalucía o fecha de inscripción posterior al plazo establecido ( Anexo I. Criterios de Subvencionabilidad. Orden 28 de marzo de 2023 ).  
Explotación:ES410330000082 Especie:PORCINO  
Explotación:ES410330000172 Especie:PORCINO  
Explotación:ES410330000781 Especie:CAPRINA  
Explotación:ES410330000781 Especie:PORCINO

(1) Superficie declarada admisible ajustada con la superficie comprometida.  
(2) Factor de penalización valorando el alcance para el tipo de compromiso.

Puede verificar la integridad de una copia de este documento mediante la lectura del código QR adjunto o mediante el acceso a la dirección <https://ws050.juntadeandalucia.es/verificarFirma> indicando el código de VERIFICACIÓN

FIRMADO POR	RAQUEL MARIA ESPIN CRESPO	18/12/2024	
VERIFICACIÓN	Pk2jmUCNT2ZVULXR6LZ4ED5BQV9F2A	PÁG. 102/2017	

**APELLIDOS Y NOMBRE / RAZÓN SOCIAL**

ALCANTARA MENDOZA MARGARITA

**NIF**

\*\*\*\*7008\*

**EXPEDIENTE**

1070669

**ANUALIDAD DE PAGO**

1ª

**IMPORTES POR ANUALIDAD**

	2023	2024	2025	2026	2027
IMPORTE MÁXIMO SUBVENCIONABLE	1.323,79 €	1.323,79 €	1.323,79 €	1.323,79 €	1.323,79 €
IMPORTE MEDIO DE TRANSFERENCIA (€/ha)	247,90 €	247,90 €	247,90 €	247,90 €	247,90 €

**RESUMEN DE UNIDADES**

Cód	GRUPO DE PAGO	Sup. Dec. Admisible (ha)	Sup. Comprometida (ha)	Sup. ajustada compromiso (1) (ha)	% sobredec.	Sup. Resuelta (ha)	Importe Declarado	Importe Topado	Importe Resuelto	Importe tras sobredec.
429	OLIVAR	5,34		5,34	0,00	5,34	1.323,79	1.323,79	1.323,79	1.323,79
<b>TOTAL</b>		5,34	5,34	5,34		5,34	1.323,79	1.323,79	1.323,79	1.323,79

**APLICACIÓN DE REDUCCIONES Y PENALIZACIONES**

GRUPO DE PAGO	Importe Calculado	Importe prereduc.	Criterios de subvencionabilidad y compromisos	Presentación tardía	Omisión declaración	Condicionalidad	IMPORTE (Euros) RESUELTO
OLIVAR	1.323,79	1.323,79	0,00	0,00	0,00	0,00	1.323,79
<b>TOTAL</b>	1.323,79	1.323,79					1.323,79

**RESUMEN DE PAGOS****IMPORTE ( Euros )**

	RESUELTO	FEADER	MAPA	CAPADR
OLIVAR - Pago realizado	1.323,79 €	1.125,22 €	129,86 €	68,71 €

**RECINTOS RESUELTOS**

REF.	REFERENCIA SIGPAC	CULTIVO	DESCRIPCIÓN CULTIVO	S/R G.PAGO	PEND. MEDIA (%)	SUP. DEC. ADMISIBLE (ha)	SUP. COMPROM. (ha)	SUP. AJUSTADA COMPR.(1) (ha)	SUP. CONY. SIGPAC (ha)	SUP. CERTIE (ha)	SUP. CAMPO (ha)	SUP. CAMPO DETER. CULT. DECLARADO (ha)	SUP. DEC. REDUCIDA (ha)	SUP. RESUELTA (ha)
1700000006157978	41-064-013-00026-001	101218	OLIVAR-MANZANILLA DE SEVILLA	S 429	22,50	2,76	2,76	2,76	2,76	2,76			2,76	2,76
1700000006157979	41-064-013-00011-001	101003	OLIVAR-ARBEQUINA	S 429	6,30	2,58	2,58	2,58		2,58			2,58	2,58

(1) Superficie declarada admisible ajustada con la superficie comprometida.  
(2) Factor de penalización valorando el alcance para el tipo de compromiso.

Puede verificar la integridad de una copia de este documento mediante la lectura del código QR adjunto o mediante el acceso a la dirección <https://ws050.juntadeandalucia.es/verificarFirma> indicando el código de VERIFICACIÓN

FIRMADO POR

RAQUEL MARIA ESPIN CRESPO

18/12/2024

VERIFICACIÓN

Pk2jmUCNT2ZVULXR6LZ4ED5BQV9F2A

PÁG. 103/2017



**APELLIDOS Y NOMBRE / RAZÓN SOCIAL**

ALCO-LAFORTALEZA, S.L.

**NIF**  
\*\*\*\*4960\***EXPEDIENTE**  
1284075**ANUALIDAD DE PAGO**  
1ª**IMPORTES POR ANUALIDAD**

	2023	2024	2025	2026	2027
<b>IMPORTE MÁXIMO SUBVENCIONABLE</b>	5.667,99 €	5.667,99 €	5.667,99 €	5.667,99 €	5.667,99 €
<b>IMPORTE MEDIO DE TRANSFERENCIA (€/ha)</b>	349,66 €	349,66 €	349,66 €	349,66 €	349,66 €

**RESUMEN DE UNIDADES**

Cód	GRUPO DE PAGO	Sup. Dec. Admisible (ha)	Sup. Comprometida (ha)	Sup. ajustada compromiso (1) (ha)	% sobredec.	Sup. Resuelta (ha)	Importe Declarado	Importe Topado	Importe Resuelto	Importe tras sobredec.
433	FRUTALES REGADÍO	16,21		16,21	0,00	16,21	5.667,99	5.667,99	5.667,99	5.667,99
<b>TOTAL</b>		16,21	16,21	16,21		16,21	5.667,99	5.667,99	5.667,99	5.667,99

**APLICACIÓN DE REDUCCIONES Y PENALIZACIONES**

GRUPO DE PAGO	Importe Calculado	Importe prereduc.	Criterios de subvencionabilidad y compromisos	Presentación tardía	Omisión declaración	Condicionalidad	IMPORTE (Euros) RESUELTO
FRUTALES REGADÍO	5.667,99	5.667,99	0,00	0,00	0,00	0,00	5.667,99
<b>TOTAL</b>	5.667,99	5.667,99					5.667,99

**RESUMEN DE PAGOS**

	IMPORTE ( Euros )			
	RESUELTO	FEADER	MAPA	CAPADR
FRUTALES REGADÍO - Pago realizado	5.667,99 €	4.817,79 €	556,03 €	294,17 €

**RECINTOS RESUELTOS**

REF.	REFERENCIA SIGPAC	CULTIVO	DESCRIPCIÓN CULTIVO	S/R G.PAGO	PEND. MEDIA (%)	SUP. DEC. ADMISIBLE (ha)	SUP. COMPROM. (ha)	SUP. AJUSTADA COMPR.(1) (ha)	SUP. CONY. SIGPAC (ha)	SUP. CERTIE (ha)	SUP. CAMPO (ha)	SUP. CAMPO DETER. CULT. DECLARADO (ha)	SUP. DEC. REDUCIDA (ha)	SUP. RESUELTA (ha)
-1611193	29-080-015-00021-006	206308	NARANJO-VALENCIA LATE	R	433	2,30	16,21	16,21	16,21	16,21			16,21	16,21

(1) Superficie declarada admisible ajustada con la superficie comprometida.  
(2) Factor de penalización valorando el alcance para el tipo de compromiso.

Puede verificar la integridad de una copia de este documento mediante la lectura del código QR adjunto o mediante el acceso a la dirección <https://ws050.juntadeandalucia.es/verificarFirma> indicando el código de VERIFICACIÓN

FIRMADO POR

RAQUEL MARIA ESPIN CRESPO

18/12/2024

VERIFICACIÓN

Pk2jmUCNT2ZVULXR6LZ4ED5BQV9F2A

PÁG. 104/2017



**APELLIDOS Y NOMBRE / RAZÓN SOCIAL**

ALEJANDRE CARRIZOSA MARIA LUISA

**NIF**  
\*\*\*0230\***EXPEDIENTE**  
1156236**ANUALIDAD DE PAGO**  
1ª**IMPORTE POR ANUALIDAD**

	2023	2024	2025	2026	2027
<b>IMPORTE MÁXIMO SUBVENCIONABLE</b>	6.161,25 €	6.161,25 €	6.161,25 €	6.161,25 €	6.161,25 €
<b>IMPORTE MEDIO DE TRANSFERENCIA (€/ha)</b>	82,15 €	82,15 €	82,15 €	82,15 €	82,15 €

**RESUMEN DE UNIDADES**

Cód	GRUPO DE PAGO	Sup. Dec. Admisible (ha)	Sup. Comprometida (ha)	Sup. ajustada compromiso (1) (ha)	% sobredec.	Sup. Resuelta (ha)	Importe Declarado	Importe Topado	Importe Resuelto	Importe tras sobredec.
428	PASTOS ASOCIADOS A GANADERÍA ECOLÓGICA	305,23		75,00	0,00	75,00	6.161,25	6.161,25	6.161,25	6.161,25
<b>TOTAL</b>		305,23	75,00	75,00		75,00	6.161,25	6.161,25	6.161,25	6.161,25

**APLICACIÓN DE REDUCCIONES Y PENALIZACIONES**

GRUPO DE PAGO	Importe Calculado	Importe prerreduc.	Criterios de subvencionabilidad y compromisos	Presentación tardía	Omisión declaración	Condicionidad	IMPORTE (Euros) RESUELTO
PASTOS ASOCIADOS A GANADERÍA	6.161,25	6.161,25	0,00	0,00	0,00	0,00	6.161,25
<b>TOTAL</b>	6.161,25	6.161,25					6.161,25

**RESUMEN DE PAGOS**

	RESUELTO	FEADER	MAPA	CAPADR
PASTOS ASOCIADOS A GANADERÍA ECOLÓGICA - Pago realizado	6.161,25 €	5.237,06 €	604,42 €	319,77 €

**RECINTOS RESUELTOS**

REE	REFERENCIA SIGPAC	CULTIVO	DESCRIPCIÓN CULTIVO	S/R G.PAGO	PEND. MEDIA (%)	SUP. DEC. ADMISIBLE (ha)	SUP. COMPROM. (ha)	SUP. AJUSTADA COMPR.(1) (ha)	SUP. CONV. SIGPAC (ha)	SUP. CERTIF. (ha)	SUP. CAMPO (ha)	SUP. CAMPO DETER. CULT. DECLARADO (ha)	SUP. DEC. REDUCIDA (ha)	SUP. RESUELTA (ha)
1700000006309898	41-002-016-00011-005	62000	PASTOS PERMANENTES DE 5 O MAS AÑOS-SIN VARIEDAD	S 428	47,20	2,49	2,49	2,49		9,95			2,49	2,49
1700000006309899	41-002-016-00011-009	62000	PASTOS PERMANENTES DE 5 O MAS AÑOS-SIN VARIEDAD	S 428	30,90	32,07	32,07	32,07		58,31			32,07	32,07
1700000006309907	41-002-016-00012-010	62000	PASTOS PERMANENTES DE 5 O MAS AÑOS-SIN VARIEDAD	S 428	14,60	0,14	0,14	0,14		0,21			0,14	0,14
1700000006309908	41-002-033-00001-012	62000	PASTOS PERMANENTES DE 5 O MAS AÑOS-SIN VARIEDAD	S 428	42,90	33,86	33,86	33,86		135,43			33,86	33,86
1700000006309909	41-002-016-00012-007	62000	PASTOS PERMANENTES DE 5 O MAS AÑOS-SIN VARIEDAD	S 428	24,10	1,73	1,73	1,73		2,04			1,73	1,73
1700000006309911	41-002-033-00002-002	62000	PASTOS PERMANENTES DE 5 O MAS AÑOS-SIN VARIEDAD	S 428	20,70	22,69	22,69	22,69		22,69			22,69	22,69
1700000006309913	41-002-033-00001-013	62000	PASTOS PERMANENTES DE 5 O MAS AÑOS-SIN VARIEDAD	S 428	30,60	114,12	114,12	114,12		134,26			114,12	114,12
1700000006309915	41-002-016-00012-006	62000	PASTOS PERMANENTES DE 5 O MAS AÑOS-SIN VARIEDAD	S 428	29,20	98,13	98,13	98,13		98,13			98,13	98,13

**INCIDENCIAS****INCIDENCIA DESCRIPCIÓN**

- 8227 Línea de declaración monitorizada en la que no ha habido respuesta por parte del productor y, por tanto, sin Juicio Experto de campo.  
Ref:1700000006309914 Recinto:41-002-033-00002-00003 Cultivo:62000 PASTOS PERMANENTES DE 5 O MAS AÑOS-SIN VARIEDAD
- 100402 Recinto solicitado no forma parte de ningún organismo de control autorizado para la producción ecológica en Andalucía o fecha de inscripción posterior al plazo establecido ( Anexo I. Criterios de Subvencionabilidad. Orden 28 de marzo de 2023 ).  
Ref:1700000006309910 Recinto:41-002-016-00011-00011 Cultivo:62000 PASTOS PERMANENTES DE 5 O MAS AÑOS-SIN VARIEDAD Secano  
Ref:1700000006309912 Recinto:41-002-033-00006-00001 Cultivo:62000 PASTOS PERMANENTES DE 5 O MAS AÑOS-SIN VARIEDAD Secano
- 100407 Explotación solicitada no forma parte de ningún organismo de control autorizado para la producción ecológica en Andalucía o fecha de inscripción posterior al plazo establecido ( Anexo I. Criterios de Subvencionabilidad. Orden 28 de marzo de 2023 ).  
Explotación:ES410020000019 Especie:PORCINO
- 100424 Solicita recinto que no está comprometido para la operación.  
Ref:1700000006309910 Recinto:41-002-016-00011-00011 Cultivo:62000 PASTOS PERMANENTES DE 5 O MAS AÑOS-SIN VARIEDAD Secano  
Ref:1700000006309914 Recinto:41-002-033-00002-00003 Cultivo:62000 PASTOS PERMANENTES DE 5 O MAS AÑOS-SIN VARIEDAD Secano  
Ref:1700000006309912 Recinto:41-002-033-00006-00001 Cultivo:62000 PASTOS PERMANENTES DE 5 O MAS AÑOS-SIN VARIEDAD Secano

(1) Superficie declarada admisible ajustada con la superficie comprometida.  
(2) Factor de penalización valorando el alcance para el tipo de compromiso.Puede verificar la integridad de una copia de este documento mediante la lectura del código QR adjunto o mediante el acceso a la dirección <https://ws050.juntadeandalucia.es/verificarFirma> indicando el código de VERIFICACIÓN

FIRMADO POR

RAQUEL MARIA ESPIN CRESPO

18/12/2024

VERIFICACIÓN

Pk2jmUCNT2ZVULXR6LZ4ED5BQV9F2A

PÁG. 105/2017



**Datos considerados para el Cálculo de la Carga Ganadera mínima y máxima del expediente**

Explotación	Especie	Inscrito en Sipea y Admisible	Ugm Calculada para CG Mínima	Ugm Calculada para CG Máxima
ES410020000019	BOVINA	SI	55,92	55,92
ES410020000019	PORCINO	NO	0,00	22,89
			55,92	78,81

Superficie determinada para Cálculo Carga Ganadera Mínima: 305,55 ha

Superficie determinada para Cálculo Carga Ganadera Máxima: 307,13 ha

Carga Ganadera Mínima Expediente: 0,18 ugm/ha

Carga Ganadera Máxima Expediente: 0,26 ugm/ha

Los importes del Grupo de Pago de pastos de este expediente han sido ajustados por no llegar a la carga ganadera mínima de 0,3

**Recintos Determinados para el Cálculo de Garga Ganadera Mínima**

REF.	REFERENCIA SIGPAC	CULTIVO	DESCRIPCIÓN CULTIVO	S/R	SUP. RESUELTA (ha)
1700000006309898	41-002-016-00011-00005	62000	PASTOS PERMANENTES DE 5 O MAS AÑOS-SIN VARIEDAD	S	2,49
1700000006309899	41-002-016-00011-00009	62000	PASTOS PERMANENTES DE 5 O MAS AÑOS-SIN VARIEDAD	S	32,07
1700000006309907	41-002-016-00012-00010	62000	PASTOS PERMANENTES DE 5 O MAS AÑOS-SIN VARIEDAD	S	0,14
1700000006309908	41-002-033-00001-00012	62000	PASTOS PERMANENTES DE 5 O MAS AÑOS-SIN VARIEDAD	S	33,86
1700000006309909	41-002-016-00012-00007	62000	PASTOS PERMANENTES DE 5 O MAS AÑOS-SIN VARIEDAD	S	1,73
1700000006309911	41-002-033-00002-00002	62000	PASTOS PERMANENTES DE 5 O MAS AÑOS-SIN VARIEDAD	S	22,69
1700000006309913	41-002-033-00001-00013	62000	PASTOS PERMANENTES DE 5 O MAS AÑOS-SIN VARIEDAD	S	114,12
1700000006309914	41-002-033-00002-00003	62000	PASTOS PERMANENTES DE 5 O MAS AÑOS-SIN VARIEDAD	S	0,32
1700000006309915	41-002-016-00012-00006	62000	PASTOS PERMANENTES DE 5 O MAS AÑOS-SIN VARIEDAD	S	98,13

**Recintos Determinados para el Cálculo de Garga Ganadera Máxima**

REF.	REFERENCIA SIGPAC	CULTIVO	DESCRIPCIÓN CULTIVO	S/R	SUP. RESUELTA (ha)
1700000006309898	41-002-016-00011-00005	62000	PASTOS PERMANENTES DE 5 O MAS AÑOS-SIN VARIEDAD	S	2,49
1700000006309899	41-002-016-00011-00009	62000	PASTOS PERMANENTES DE 5 O MAS AÑOS-SIN VARIEDAD	S	32,07
1700000006309907	41-002-016-00012-00010	62000	PASTOS PERMANENTES DE 5 O MAS AÑOS-SIN VARIEDAD	S	0,14
1700000006309908	41-002-033-00001-00012	62000	PASTOS PERMANENTES DE 5 O MAS AÑOS-SIN VARIEDAD	S	33,86
1700000006309909	41-002-016-00012-00007	62000	PASTOS PERMANENTES DE 5 O MAS AÑOS-SIN VARIEDAD	S	1,73
1700000006309910	41-002-016-00011-00011	62000	PASTOS PERMANENTES DE 5 O MAS AÑOS-SIN VARIEDAD	S	0,44
1700000006309911	41-002-033-00002-00002	62000	PASTOS PERMANENTES DE 5 O MAS AÑOS-SIN VARIEDAD	S	22,69
1700000006309912	41-002-033-00006-00001	62000	PASTOS PERMANENTES DE 5 O MAS AÑOS-SIN VARIEDAD	S	1,14
1700000006309913	41-002-033-00001-00013	62000	PASTOS PERMANENTES DE 5 O MAS AÑOS-SIN VARIEDAD	S	114,12
1700000006309914	41-002-033-00002-00003	62000	PASTOS PERMANENTES DE 5 O MAS AÑOS-SIN VARIEDAD	S	0,32
1700000006309915	41-002-016-00012-00006	62000	PASTOS PERMANENTES DE 5 O MAS AÑOS-SIN VARIEDAD	S	98,13

**Incidencias de carga ganadera****INCIDENCIA DESCRIPCIÓN**

100407 Explotación solicitada no forma parte de ningún organismo de control autorizado para la producción ecológica en Andalucía o fecha de inscripción posterior al plazo establecido ( Anexo I. Criterios de Subvencionabilidad. Orden 28 de marzo de 2023 ).  
Explotación:ES410020000019 Especie:PORCINO

(1) Superficie declarada admisible ajustada con la superficie comprometida.  
(2) Factor de penalización valorando el alcance para el tipo de compromiso.

Puede verificar la integridad de una copia de este documento mediante la lectura del código QR adjunto o mediante el acceso a la dirección <https://ws050.juntadeandalucia.es/verificarFirma> indicando el código de VERIFICACIÓN

FIRMADO POR	RAQUEL MARIA ESPIN CRESPO	18/12/2024
VERIFICACIÓN	Pk2jmUCNT2ZVULXR6LZ4ED5BQV9F2A	PÁG. 106/2017



**APELLIDOS Y NOMBRE / RAZÓN SOCIAL**

ALFARO BORREGO JOSE

**NIF**

\*\*\*7037\*

**EXPEDIENTE**

1076923

**ANUALIDAD DE PAGO**

1ª

**IMPORTES POR ANUALIDAD**

	2023	2024	2025	2026	2027
IMPORTE MÁXIMO SUBVENCIONABLE	1.155,21 €	1.155,21 €	1.155,21 €	1.155,21 €	1.155,21 €
IMPORTE MEDIO DE TRANSFERENCIA (€/ha)	247,90 €	247,90 €	247,90 €	247,90 €	247,90 €

**RESUMEN DE UNIDADES**

Cód	GRUPO DE PAGO	Sup. Dec. Admisible (ha)	Sup. Comprometida (ha)	Sup. ajustada compromiso (1) (ha)	% sobredec.	Sup. Resuelta (ha)	Importe Declarado	Importe Topado	Importe Resuelto	Importe tras sobredec.
429	OLIVAR	9,32		4,66	0,00	4,66	1.155,21	1.155,21	1.155,21	1.155,21
<b>TOTAL</b>		9,32	4,66	4,66		4,66	1.155,21	1.155,21	1.155,21	1.155,21

**APLICACIÓN DE REDUCCIONES Y PENALIZACIONES**

GRUPO DE PAGO	Importe Calculado	Importe prereduc.	Criterios de subvencionabilidad y compromisos	Presentación tardía	Omisión declaración	Condicionalidad	IMPORTE (Euros) RESUELTO
OLIVAR	1.155,21	1.155,21	0,00	0,00	0,00	0,00	1.155,21
<b>TOTAL</b>	1.155,21	1.155,21					1.155,21

**RESUMEN DE PAGOS****IMPORTE ( Euros )**

	RESUELTO	FEADER	MAPA	CAPADR
OLIVAR - Pago realizado	1.155,21 €	981,93 €	113,33 €	59,95 €

**RECINTOS RESUELTOS**

REF.	REFERENCIA SIGPAC	CULTIVO	DESCRIPCIÓN CULTIVO	S/R G.PAGO	PEND. MEDIA (%)	SUP. DEC. ADMISIBLE (ha)	SUP. COMPROM. (ha)	SUP. AJUSTADA COMPR.(1) (ha)	SUP. CONY. SIGPAC (ha)	SUP. CERTIE (ha)	SUP. CAMPO (ha)	SUP. CAMPO DETER. CULT. DECLARADO (ha)	SUP. DEC. REDUCIDA (ha)	SUP. RESUELTA (ha)
1700000005556357	41-099-005-00015-002	101195	OLIVAR-LECHIN DE SEVILLA	R 429	9,30	9,32	4,66	4,66		4,66			4,66	4,66

(1) Superficie declarada admisible ajustada con la superficie comprometida.  
 (2) Factor de penalización valorando el alcance para el tipo de compromiso.

Puede verificar la integridad de una copia de este documento mediante la lectura del código QR adjunto o mediante el acceso a la dirección <https://ws050.juntadeandalucia.es/verificarFirma> indicando el código de VERIFICACIÓN

FIRMADO POR

RAQUEL MARIA ESPIN CRESPO

18/12/2024

VERIFICACIÓN

Pk2jmUCNT2ZVULXR6LZ4ED5BQV9F2A

PÁG. 107/2017



**APELLIDOS Y NOMBRE / RAZÓN SOCIAL**

ALGABA VAZQUEZ CONCEPCION

**NIF**

\*\*\*0325\*

**EXPEDIENTE**

1056726

**ANUALIDAD DE PAGO**

1ª

**IMPORTES POR ANUALIDAD**

	2023	2024	2025	2026	2027
<b>IMPORTE MÁXIMO SUBVENCIONABLE</b>	2.332,74 €	2.332,74 €	2.332,74 €	2.332,74 €	2.332,74 €
<b>IMPORTE MEDIO DE TRANSFERENCIA (€/ha)</b>	247,90 €	247,90 €	247,90 €	247,90 €	247,90 €

**RESUMEN DE UNIDADES**

Cód	GRUPO DE PAGO	Sup. Dec. Admisible (ha)	Sup. Comprometida (ha)	Sup. ajustada compromiso (1) (ha)	% sobredec.	Sup. Resuelta (ha)	Importe Declarado	Importe Topado	Importe Resuelto	Importe tras sobredec.
429	OLIVAR	9,41		9,41	0,00	9,41	2.332,74	2.332,74	2.332,74	2.332,74
<b>TOTAL</b>		9,41	9,41	9,41		9,41	2.332,74	2.332,74	2.332,74	2.332,74

**APLICACIÓN DE REDUCCIONES Y PENALIZACIONES**

GRUPO DE PAGO	Importe Calculado	Importe prereduc.	Criterios de subvencionabilidad y compromisos	Presentación tardía	Omisión declaración	Condicionalidad	IMPORTE (Euros) RESUELTO
OLIVAR	2.332,74	2.332,74	0,00	0,00	0,00	0,00	2.332,74
<b>TOTAL</b>	2.332,74	2.332,74					2.332,74

**RESUMEN DE PAGOS****IMPORTE ( Euros )**

	RESUELTO	FEADER	MAPA	CAPADR
OLIVAR - Pago realizado	2.332,74 €	1.982,83 €	228,84 €	121,07 €

**RECINTOS RESUELTOS**

REF.	REFERENCIA SIGPAC	CULTIVO DESCRIPCIÓN CULTIVO	S/R G.PAGO	PEND. MEDIA (%)	SUP. DEC. ADMISIBLE (ha)	SUP. COMPROM. (ha)	SUP. AJUSTADA COMPR.(1) (ha)	SUP. CONY. SIGPAC (ha)	SUP. CERTIE (ha)	SUP. CAMPO (ha)	SUP. CAMPO DETER. CULT. DECLARADO (ha)	SUP. DEC. REDUCIDA (ha)	SUP. RESUELTA (ha)
7519673	41-024-080-00016-004	101130 OLIVAR-GORDAL SEVILLANA	R	429	4,00	7,47	7,47	7,47	12,99			7,47	7,47
170000002651014	41-024-080-00023-001	101130 OLIVAR-GORDAL SEVILLANA	S	429	3,10	1,94	1,94	1,94	1,94			1,94	1,94

**INCIDENCIAS****INCIDENCIA DESCRIPCIÓN**

- 248 Verifica que los recintos declarados con sistema de explotación regadío corresponden realmente a regadío según SIGPAC.  
Ref:7519673 Recinto:41-024-080-00016-00004 Cultivo:101130 OLIVAR-GORDAL SEVILLANA Regadío  
Ref:7519671 Recinto:41-024-080-00016-00009 Cultivo:101130 OLIVAR-GORDAL SEVILLANA Regadío
- 100402 Recinto solicitado no forma parte de ningún organismo de control autorizado para la producción ecológica en Andalucía o fecha de inscripción posterior al plazo establecido ( Anexo I. Criterios de Subvencionabilidad. Orden 28 de marzo de 2023 ).  
Ref:7519675 Recinto:41-024-080-00016-00006 Cultivo:101130 OLIVAR-GORDAL SEVILLANA Regadío  
Ref:7519688 Recinto:41-024-080-00016-00007 Cultivo:101130 OLIVAR-GORDAL SEVILLANA Regadío  
Ref:7519671 Recinto:41-024-080-00016-00009 Cultivo:101130 OLIVAR-GORDAL SEVILLANA Regadío  
Ref:7519666 Recinto:41-024-080-00016-00010 Cultivo:101130 OLIVAR-GORDAL SEVILLANA Regadío
- 100424 Solicita recinto que no está comprometido para la operación.  
Ref:7519675 Recinto:41-024-080-00016-00006 Cultivo:101130 OLIVAR-GORDAL SEVILLANA Regadío  
Ref:7519688 Recinto:41-024-080-00016-00007 Cultivo:101130 OLIVAR-GORDAL SEVILLANA Regadío  
Ref:7519671 Recinto:41-024-080-00016-00009 Cultivo:101130 OLIVAR-GORDAL SEVILLANA Regadío  
Ref:7519666 Recinto:41-024-080-00016-00010 Cultivo:101130 OLIVAR-GORDAL SEVILLANA Regadío

(1) Superficie declarada admisible ajustada con la superficie comprometida.  
(2) Factor de penalización valorando el alcance para el tipo de compromiso.Puede verificar la integridad de una copia de este documento mediante la lectura del código QR adjunto o mediante el acceso a la dirección <https://ws050.juntadeandalucia.es/verificarFirma> indicando el código de VERIFICACIÓN

FIRMADO POR

RAQUEL MARIA ESPIN CRESPO

18/12/2024

VERIFICACIÓN

Pk2jmUCNT2ZVULXR6LZ4ED5BQV9F2A

PÁG. 108/2017





**APELLIDOS Y NOMBRE / RAZÓN SOCIAL**

ALGAFRUIT S.C.

**NIF**  
\*\*\*6152\***EXPEDIENTE**  
1131334**ANUALIDAD DE PAGO**  
1ª**IMPORTES POR ANUALIDAD**

	2023	2024	2025	2026	2027
<b>IMPORTE MÁXIMO SUBVENCIONABLE</b>	4.118,99 €	4.118,99 €	4.118,99 €	4.118,99 €	4.118,99 €
<b>IMPORTE MEDIO DE TRANSFERENCIA (€/ha)</b>	349,66 €	349,66 €	349,66 €	349,66 €	349,66 €

**RESUMEN DE UNIDADES**

Cód	GRUPO DE PAGO	Sup. Dec. Admisible (ha)	Sup. Comprometida (ha)	Sup. ajustada compromiso (1) (ha)	% sobredec.	Sup. Resuelta (ha)	Importe Declarado	Importe Topado	Importe Resuelto	Importe tras sobredec.
433	FRUTALES REGADÍO	11,78		11,78	0,00	11,78	4.118,99	4.118,99	4.118,99	4.118,99
<b>TOTAL</b>		11,78	11,78	11,78		11,78	4.118,99	4.118,99	4.118,99	4.118,99

**APLICACIÓN DE REDUCCIONES Y PENALIZACIONES**

GRUPO DE PAGO	Importe Calculado	Importe prereduc.	Criterios de subvencionabilidad y compromisos	Presentación tardía	Omisión declaración	Condicionalidad	IMPORTE (Euros) RESUELTO
FRUTALES REGADÍO	4.118,99	4.118,99	0,00	0,00	0,00	0,00	4.118,99
<b>TOTAL</b>	4.118,99	4.118,99					4.118,99

**RESUMEN DE PAGOS**

	IMPORTE ( Euros )			
	RESUELTO	FEADER	MAPA	CAPADR
FRUTALES REGADÍO - Pago realizado	4.118,99 €	3.501,14 €	404,07 €	213,78 €

**RECINTOS RESUELTOS**

REF.	REFERENCIA SIGPAC	CULTIVO	DESCRIPCIÓN CULTIVO	S/R G.PAGO	PEND. MEDIA (%)	SUP. DEC. ADMISIBLE (ha)	SUP. COMPROM. (ha)	SUP. AJUSTADA COMPR.(1) (ha)	SUP. CONY. SIGPAC (ha)	SUP. CERTIE (ha)	SUP. CAMPO (ha)	SUP. CAMPO DETER. CULT. DECLARADO (ha)	SUP. DEC. REDUCIDA (ha)	SUP. RESUELTA (ha)
1700000006851615	41-049-005-00170-001	206004	NARANJO-NAVELINA	R 433	1,00	4,07	4,07	4,07		4,07			4,07	4,07
1700000006851616	41-049-005-00291-001	206004	NARANJO-NAVELINA	R 433	1,10	3,90	3,90	3,90		3,90			3,90	3,90
1700000006851617	41-049-005-00346-001	206004	NARANJO-NAVELINA	R 433	1,20	3,81	3,81	3,81		3,81			3,81	3,81

(1) Superficie declarada admisible ajustada con la superficie comprometida.  
(2) Factor de penalización valorando el alcance para el tipo de compromiso.Puede verificar la integridad de una copia de este documento mediante la lectura del código QR adjunto o mediante el acceso a la dirección <https://ws050.juntadeandalucia.es/verificarFirma> indicando el código de VERIFICACIÓN

FIRMADO POR

RAQUEL MARIA ESPIN CRESPO

18/12/2024

VERIFICACIÓN

Pk2jmUCNT2ZVULXR6LZ4ED5BQV9F2A

PÁG. 109/2017



**APELLIDOS Y NOMBRE / RAZÓN SOCIAL**

ALGARIN SA

NIF  
\*\*\*6519\*EXPEDIENTE  
1028277ANUALIDAD  
DE PAGO  
1ª**IMPORTE POR ANUALIDAD**

	2023	2024	2025	2026	2027
IMPORTE MÁXIMO SUBVENCIONABLE	16.148,37 €	16.148,37 €	16.148,37 €	16.148,37 €	16.148,37 €
IMPORTE MEDIO DE TRANSFERENCIA (€/ha)	127,80 €	127,80 €	127,80 €	127,80 €	127,80 €

**RESUMEN DE UNIDADES**

Cód	GRUPO DE PAGO	Sup. Dec. Admisible (ha)	Sup. Comprometida (ha)	Sup. ajustada compromiso (1) (ha)	% sobredec.	Sup. Resuelta (ha)	Importe Declarado	Importe Topado	Importe Resuelto	Importe tras sobredec.
426	HERBÁCEOS	28,25		28,25	0,00	28,25	4.270,55	4.270,55	4.270,55	4.270,55
428	PASTOS ASOCIADOS A GANADERÍA ECOLÓGICA	588,15		75,00	0,00	75,00	6.161,25	6.161,25	6.161,25	6.161,25
429	OLIVAR	23,06		23,06	0,00	23,06	5.716,57	5.716,57	5.716,57	5.716,57
434	HERBÁCEOS NO ELEGIBLES	0,05		0,05	0,00	0,05	0,00	0,00	0,00	0,00
<b>TOTAL</b>		639,51	126,36	126,36		126,36	16.148,37	16.148,37	16.148,37	16.148,37

**APLICACIÓN DE REDUCCIONES Y PENALIZACIONES**

GRUPO DE PAGO	Importe Calculado	Importe prereduc.	Criterios de subvencionabilidad y compromisos	Presentación tardía	Omisión declaración	Condicionalidad	IMPORTE (Euros) RESUELTO
HERBÁCEOS	4.270,55	4.270,55	0,00	0,00	0,00	0,00	4.270,55
HERBÁCEOS NO ELEGIBLES	0,00	0,00	0,00	0,00	0,00	0,00	0,00
OLIVAR	5.716,57	5.716,57	0,00	0,00	0,00	0,00	5.716,57
PASTOS ASOCIADOS A GANADERÍA	6.161,25	6.161,25	0,00	0,00	0,00	0,00	6.161,25
<b>TOTAL</b>	16.148,37	16.148,37					16.148,37

**RESUMEN DE PAGOS**

	RESUELTO	FEADER	MAPA	CAPADR
HERBÁCEOS - Pago realizado	4.270,55 €	3.629,97 €	418,94 €	221,64 €
OLIVAR - Pago realizado	5.716,57 €	4.859,08 €	560,80 €	296,69 €
PASTOS ASOCIADOS A GANADERÍA ECOLÓGICA - Pago realizado	6.161,25 €	5.237,06 €	604,42 €	319,77 €
<b>TOTAL</b>	16.148,37 €	13.726,11 €	1.584,16 €	838,10 €

(1) Superficie declarada admisible ajustada con la superficie comprometida.  
(2) Factor de penalización valorando el alcance para el tipo de compromiso.Puede verificar la integridad de una copia de este documento mediante la lectura del código QR adjunto o mediante el acceso a la dirección <https://ws050.juntadeandalucia.es/verificarFirma> indicando el código de VERIFICACIÓN

FIRMADO POR

RAQUEL MARIA ESPIN CRESPO

18/12/2024

VERIFICACIÓN

Pk2jmUCNT2ZVULXR6LZ4ED5BQV9F2A

PÁG. 110/2017



**RECINTOS RESUELTOS**

REF.	REFERENCIA SIGPAC	CULTIVO	DESCRIPCIÓN CULTIVO	S/R	G.PAGO	PEND. MEDIA (%)	SUP. DEC. ADMISIBLE (ha)	SUP. COMPROM. (ha)	SUP. AJUSTADA (ha)	SUP. CONV. SIGPAC (ha)	SUP. CERTIF. (ha)	SUP. CAMPO (ha)	SUP. CAMPO DECLARADO (ha)	SUP. DEC. REDUCIDA (ha)	SUP. RESUELTA (ha)
-921269	41-033-004-00006-024	8034	AVENA-RGT CHAPELA	R	426	7,30	0,08	0,08	0,08		3,08			0,08	0,08
-28192	41-033-004-00006-037	8034	AVENA-RGT CHAPELA	R	426	5,20	0,17	0,17	0,17		0,17			0,17	0,17
4089860	41-033-004-00006-007	8034	AVENA-RGT CHAPELA	R	426	8,10	2,13	2,13	2,13		2,13			2,13	2,13
1700000002637510	41-033-004-00006-023	8034	AVENA-RGT CHAPELA	R	426	3,30	4,24	4,24	4,24		4,24			4,24	4,24
1700000002637511	41-033-004-00006-025	8034	AVENA-RGT CHAPELA	R	426	3,40	3,71	3,71	3,71		3,71			3,71	3,71
1700000002637512	41-033-004-00006-006	8034	AVENA-RGT CHAPELA	R	426	3,40	5,81	5,81	5,81		5,81			5,81	5,81
1700000002637514	41-033-004-00006-016	8034	AVENA-RGT CHAPELA	R	426	3,90	2,52	2,52	2,52		2,52			2,52	2,52
1700000002637515	41-033-004-00006-026	8034	AVENA-RGT CHAPELA	R	426	4,70	0,18	0,18	0,18		0,18			0,18	0,18
1700000002637516	41-033-004-00008-003	241000	MEZCLA VEZA - AVENA-SIN VARIEDAD	R	426	3,90	5,59	5,59	5,59		5,59			5,59	5,59
1700000002637517	41-033-004-00008-012	241000	MEZCLA VEZA - AVENA-SIN VARIEDAD	R	426	4,40	3,82	3,82	3,82		3,82			3,82	3,82
-503308	41-033-004-00008-010	62000	PASTOS PERMANENTES DE 5 O MAS AÑOS-SIN VARIEDAD	S	428	10,10	28,12	28,12	28,12		28,12			28,12	28,12
1700000002637509	41-033-004-00005-001	62000	PASTOS PERMANENTES DE 5 O MAS AÑOS-SIN VARIEDAD	S	428	12,30	1,01	1,01	1,01		1,01			1,01	1,01
1700000002637518	41-033-004-00006-024	20000	BARBECHO TRADICIONAL-SIN VARIEDAD	R	428	7,30	3,00	3,00	3,00		3,08			3,00	3,00
1700000002637519	41-033-004-00006-027	62000	PASTOS PERMANENTES DE 5 O MAS AÑOS-SIN VARIEDAD	S	428	10,70	4,27	4,27	4,27		4,27			4,27	4,27
1700000002637520	41-033-004-00006-031	62000	PASTOS PERMANENTES DE 5 O MAS AÑOS-SIN VARIEDAD	S	428	7,50	5,47	5,47	5,47		5,47			5,47	5,47
1700000002637521	41-033-004-00006-032	62000	PASTOS PERMANENTES DE 5 O MAS AÑOS-SIN VARIEDAD	S	428	15,00	6,29	6,29	6,29		6,29			6,29	6,29
1700000002637522	41-033-004-00006-034	62000	PASTOS PERMANENTES DE 5 O MAS AÑOS-SIN VARIEDAD	S	428	3,60	0,08	0,08	0,08		0,11			0,08	0,08
1700000002637524	41-033-004-00007-009	62000	PASTOS PERMANENTES DE 5 O MAS AÑOS-SIN VARIEDAD	S	428	5,20	0,82	0,82	0,82		0,82			0,82	0,82
1700000002637525	41-033-004-00007-006	62000	PASTOS PERMANENTES DE 5 O MAS AÑOS-SIN VARIEDAD	S	428	9,80	1,56	1,56	1,56		2,08			1,56	1,56
1700000002637531	41-033-004-00007-008	62000	PASTOS PERMANENTES DE 5 O MAS AÑOS-SIN VARIEDAD	S	428	5,10	0,41	0,41	0,41		0,41			0,41	0,41
1700000002637533	41-033-004-00008-007	62000	PASTOS PERMANENTES DE 5 O MAS AÑOS-SIN VARIEDAD	S	428	11,10	23,54	23,54	23,54		23,54			23,54	23,54
1700000002637534	41-033-004-00007-005	62000	PASTOS PERMANENTES DE 5 O MAS AÑOS-SIN VARIEDAD	S	428	8,60	1,72	1,72	1,72		1,72			1,72	1,72
1700000002637536	41-033-004-00008-006	62000	PASTOS PERMANENTES DE 5 O MAS AÑOS-SIN VARIEDAD	S	428	12,00	59,25	59,25	59,25		59,25			59,25	59,25
1700000002637537	41-033-004-00008-015	62000	PASTOS PERMANENTES DE 5 O MAS AÑOS-SIN VARIEDAD	S	428	17,60	45,93	45,93	45,93		45,93			45,93	45,93
1700000002637538	41-033-004-00008-009	62000	PASTOS PERMANENTES DE 5 O MAS AÑOS-SIN VARIEDAD	S	428	8,90	0,57	0,57	0,57		0,57			0,57	0,57
1700000002637539	41-055-001-00002-001	62000	PASTOS PERMANENTES DE 5 O MAS AÑOS-SIN VARIEDAD	S	428	19,40	1,03	1,03	1,03		1,03			1,03	1,03
1700000002637540	41-033-004-00008-013	62000	PASTOS PERMANENTES DE 5 O MAS AÑOS-SIN VARIEDAD	S	428	12,30	1,18	1,18	1,18		1,57			1,18	1,18
1700000002637541	41-033-004-00005-002	62000	PASTOS PERMANENTES DE 5 O MAS AÑOS-SIN VARIEDAD	S	428	24,60	5,30	5,30	5,30		8,16			5,30	5,30
1700000002637542	41-033-004-00008-016	62000	PASTOS PERMANENTES DE 5 O MAS AÑOS-SIN VARIEDAD	S	428	12,50	31,09	31,09	31,09		31,09			31,09	31,09
1700000002637543	41-033-004-00005-008	62000	PASTOS PERMANENTES DE 5 O MAS AÑOS-SIN VARIEDAD	S	428	17,60	8,80	8,80	8,80		8,80			8,80	8,80
1700000002637545	41-033-004-00005-003	62000	PASTOS PERMANENTES DE 5 O MAS AÑOS-SIN VARIEDAD	S	428	17,30	13,99	13,99	13,99		55,95			13,99	13,99
1700000002637546	41-033-004-00005-007	62000	PASTOS PERMANENTES DE 5 O MAS AÑOS-SIN VARIEDAD	S	428	16,40	6,10	6,10	6,10		6,10			6,10	6,10
1700000002637547	41-033-004-00006-010	62000	PASTOS PERMANENTES DE 5 O MAS AÑOS-SIN VARIEDAD	S	428	12,50	0,87	0,87	0,87		0,87			0,87	0,87
1700000002637548	41-033-004-00005-010	62000	PASTOS PERMANENTES DE 5 O MAS AÑOS-SIN VARIEDAD	S	428	15,00	30,79	30,79	30,79		30,79			30,79	30,79
1700000002637549	41-033-004-00005-007	62000	PASTOS PERMANENTES DE 5 O MAS AÑOS-SIN VARIEDAD	S	428	16,40	26,94	26,94	26,94		26,94			26,94	26,94
1700000002637550	41-033-004-00005-007	62000	PASTOS PERMANENTES DE 5 O MAS AÑOS-SIN VARIEDAD	S	428	16,40	11,24	11,24	11,24		11,24			11,24	11,24
1700000002637551	41-033-004-00007-004	62000	PASTOS PERMANENTES DE 5 O MAS AÑOS-SIN VARIEDAD	S	428	18,00	5,40	5,40	5,40		5,40			5,40	5,40
1700000002637552	41-033-004-00006-029	62000	PASTOS PERMANENTES DE 5 O MAS AÑOS-SIN VARIEDAD	S	428	16,90	0,99	0,99	0,99		0,99			0,99	0,99
1700000002637553	41-055-001-00012-002	62000	PASTOS PERMANENTES DE 5 O MAS AÑOS-SIN VARIEDAD	S	428	18,40	71,15	71,15	71,15		71,15			71,15	71,15
1700000002637554	41-033-004-00006-014	62000	PASTOS PERMANENTES DE 5 O MAS AÑOS-SIN VARIEDAD	S	428	4,60	0,09	0,09	0,09		0,12			0,09	0,09
1700000002637555	41-033-004-00006-036	62000	PASTOS PERMANENTES DE 5 O MAS AÑOS-SIN VARIEDAD	S	428	10,00	0,13	0,13	0,13		0,13			0,13	0,13
1700000002637556	41-033-004-00006-015	62000	PASTOS PERMANENTES DE 5 O MAS AÑOS-SIN VARIEDAD	S	428	14,00	2,72	2,72	2,72		4,19			2,72	2,72
1700000002637557	41-033-004-00006-028	62000	PASTOS PERMANENTES DE 5 O MAS AÑOS-SIN VARIEDAD	S	428	22,80	4,33	4,33	4,33		4,33			4,33	4,33
1700000002637558	41-055-001-00013-001	62000	PASTOS PERMANENTES DE 5 O MAS AÑOS-SIN VARIEDAD	S	428	18,30	4,86	4,86	4,86		4,86			4,86	4,86
1700000002637559	41-033-004-00005-011	62000	PASTOS PERMANENTES DE 5 O MAS AÑOS-SIN VARIEDAD	S	428	13,50	16,93	16,93	16,93		16,93			16,93	16,93
1700000002637560	41-033-004-00006-008	62000	PASTOS PERMANENTES DE 5 O MAS AÑOS-SIN VARIEDAD	S	428	12,90	62,62	62,62	62,62		62,62			62,62	62,62
1700000002637561	41-055-001-00017-001	62000	PASTOS PERMANENTES DE 5 O MAS AÑOS-SIN VARIEDAD	S	428	17,60	83,01	83,01	83,01		83,01			83,01	83,01
1700000002637562	41-033-004-00007-003	62000	PASTOS PERMANENTES DE 5 O MAS AÑOS-SIN VARIEDAD	S	428	22,30	8,89	8,89	8,89		8,89			8,89	8,89
1700000002637563	41-033-004-00007-007	62000	PASTOS PERMANENTES DE 5 O MAS AÑOS-SIN VARIEDAD	S	428	8,90	0,44	0,44	0,44		0,44			0,44	0,44
1700000002637564	41-033-004-00006-004	62000	PASTOS PERMANENTES DE 5 O MAS AÑOS-SIN VARIEDAD	S	428	9,50	0,67	0,67	0,67		0,67			0,67	0,67
1700000002637565	41-033-004-00006-009	62000	PASTOS PERMANENTES DE 5 O MAS AÑOS-SIN VARIEDAD	S	428	6,20	0,28	0,28	0,28		0,33			0,28	0,28
1700000002637566	41-033-004-00006-033	62000	PASTOS PERMANENTES DE 5 O MAS AÑOS-SIN VARIEDAD	S	428	4,70	0,11	0,11	0,11		0,24			0,11	0,11
1700000002637569	41-033-004-00006-002	62000	PASTOS PERMANENTES DE 5 O MAS AÑOS-SIN VARIEDAD	S	428	6,70	0,24	0,24	0,24		0,24			0,24	0,24
1700000002637570	41-033-004-00006-003	62000	PASTOS PERMANENTES DE 5 O MAS AÑOS-SIN VARIEDAD	S	428	5,50	0,17	0,17	0,17		0,17			0,17	0,17
1700000002637572	41-033-004-00006-013	62000	PASTOS PERMANENTES DE 5 O MAS AÑOS-SIN VARIEDAD	S	428	18,90	5,75	5,75	5,75		5,75			5,75	5,75
1700000002637527	41-033-004-00005-004	101195	OLIVAR-LECHIN DE SEVILLA	S	429	8,40	21,87	21,87	21,87		21,87			21,87	21,87

(1) Superficie declarada admisible ajustada con la superficie comprometida.  
(2) Factor de penalización valorando el alcance para el tipo de compromiso.

Puede verificar la integridad de una copia de este documento mediante la lectura del código QR adjunto o mediante el acceso a la dirección <https://ws050.juntadeandalucia.es/verificarFirma> indicando el código de VERIFICACIÓN

FIRMADO POR

RAQUEL MARIA ESPIN CRESPO

18/12/2024

VERIFICACIÓN

Pk2jmUCNT2ZVULXR6LZ4ED5BQV9F2A

PÁG. 111/2017



**RECINTOS RESUELTOS**

REF.	REFERENCIA SIGPAC	CULTIVO	DESCRIPCIÓN CULTIVO	S/R	G.PAGO	PEND. MEDIA (%)	SUP. ADMISIBLE (ha)	SUP. COMPROM. (ha)	SUP. AJUSTADA COMPR.(1) (ha)	SUP. CONV. SIGPAC (ha)	SUP. CERTIF. (ha)	SUP. CAMPO (ha)	SUP. CAMPO DETER. CULT. DECLARADO (ha)	SUP. DEC. REDUCIDA (ha)	SUP. RESUELTA (ha)
170000002637528	41-033-004-00025-001	101195	OLIVAR-LECHIN DE SEVILLA	S	429	12,00	1,19	1,19	1,19		1,19			1,19	1,19
170000002637568	41-033-004-00006-016	20000	BARBECHO TRADICIONAL-SIN VARIEDAD	R	434	3,90	0,05	0,05	0,05		0,05			0,05	0,05

**INCIDENCIAS****INCIDENCIA DESCRIPCIÓN**

- 100402 Recinto solicitado no forma parte de ningún organismo de control autorizado para la producción ecológica en Andalucía o fecha de inscripción posterior al plazo establecido ( Anexo I. Criterios de Subvencionabilidad. Orden 28 de marzo de 2023 ).  
Ref:170000002637532 Recinto:41-033-004-00008-00004 Cultivo:215000 GROSELLA-SIN VARIEDAD Secano
- 100406 Grupo de cultivo declarado en el recinto no coincide con el grupo de cultivo existente en el organismo de control autorizado para la producción ecológica en Andalucía ( Anexo I. Criterios de Subvencionabilidad. Orden 28 de marzo de 2023 ).  
Ref:170000002637532 Recinto:41-033-004-00008-00004 Cultivo:215000 GROSELLA-SIN VARIEDAD Secano Grupo de SIPEA: FRUTALES
- 100407 Explotación solicitada no forma parte de ningún organismo de control autorizado para la producción ecológica en Andalucía o fecha de inscripción posterior al plazo establecido ( Anexo I. Criterios de Subvencionabilidad. Orden 28 de marzo de 2023 ).  
Explotación:ES410330000282 Especie:PORCINO
- 100424 Solicita recinto que no está comprometido para la operación.  
Ref:170000002637532 Recinto:41-033-004-00008-00004 Cultivo:215000 GROSELLA-SIN VARIEDAD Secano

**Datos considerados para el Cálculo de la Carga Ganadera mínima y máxima del expediente**

Explotación	Especie	Inscrito en Sipea y Admisible	Ugm Calculada para CG Mínima	Ugm Calculada para CG Máxima
ES410330000282	BOVINA	SI	147,88	147,88
ES410330000282	PORCINO	NO	0,00	193,60
			147,88	341,48

Superficie determinada para Cálculo Carga Ganadera Mínima: 588,64 ha

Superficie determinada para Cálculo Carga Ganadera Máxima: 588,64 ha

Carga Ganadera Mínima Expediente: 0,25 ugm/ha

Carga Ganadera Máxima Expediente: 0,58 ugm/ha

Los importes del Grupo de Pago de pastos de este expediente han sido ajustados por no llegar a la carga ganadera mínima de 0,3

**Recintos Determinados para el Cálculo de Garga Ganadera Mínima**

REF.	REFERENCIA SIGPAC	CULTIVO	DESCRIPCIÓN CULTIVO	S/R	SUP. RESUELTA (ha)
-503308	41-033-004-00008-00010	62000	PASTOS PERMANENTES DE 5 O MAS AÑOS-SIN VARIEDAD	S	28,12
170000002637509	41-033-004-00005-00001	62000	PASTOS PERMANENTES DE 5 O MAS AÑOS-SIN VARIEDAD	S	1,01
170000002637518	41-033-004-00006-00024	20000	BARBECHO TRADICIONAL-SIN VARIEDAD	R	3,00
170000002637519	41-033-004-00006-00027	62000	PASTOS PERMANENTES DE 5 O MAS AÑOS-SIN VARIEDAD	S	4,27
170000002637520	41-033-004-00006-00031	62000	PASTOS PERMANENTES DE 5 O MAS AÑOS-SIN VARIEDAD	S	5,47
170000002637521	41-033-004-00006-00032	62000	PASTOS PERMANENTES DE 5 O MAS AÑOS-SIN VARIEDAD	S	6,29
170000002637522	41-033-004-00006-00034	62000	PASTOS PERMANENTES DE 5 O MAS AÑOS-SIN VARIEDAD	S	0,08
170000002637524	41-033-004-00007-00009	62000	PASTOS PERMANENTES DE 5 O MAS AÑOS-SIN VARIEDAD	S	0,82
170000002637525	41-033-004-00007-00006	62000	PASTOS PERMANENTES DE 5 O MAS AÑOS-SIN VARIEDAD	S	1,56
170000002637531	41-033-004-00007-00008	62000	PASTOS PERMANENTES DE 5 O MAS AÑOS-SIN VARIEDAD	S	0,41
170000002637533	41-033-004-00008-00007	62000	PASTOS PERMANENTES DE 5 O MAS AÑOS-SIN VARIEDAD	S	23,54
170000002637534	41-033-004-00007-00005	62000	PASTOS PERMANENTES DE 5 O MAS AÑOS-SIN VARIEDAD	S	1,72
170000002637536	41-033-004-00008-00006	62000	PASTOS PERMANENTES DE 5 O MAS AÑOS-SIN VARIEDAD	S	59,25
170000002637537	41-033-004-00008-00015	62000	PASTOS PERMANENTES DE 5 O MAS AÑOS-SIN VARIEDAD	S	45,93
170000002637538	41-033-004-00008-00009	62000	PASTOS PERMANENTES DE 5 O MAS AÑOS-SIN VARIEDAD	S	0,57
170000002637539	41-055-001-00002-00001	62000	PASTOS PERMANENTES DE 5 O MAS AÑOS-SIN VARIEDAD	S	1,03
170000002637540	41-033-004-00008-00013	62000	PASTOS PERMANENTES DE 5 O MAS AÑOS-SIN VARIEDAD	S	1,18

(1) Superficie declarada admisible ajustada con la superficie comprometida.  
(2) Factor de penalización valorando el alcance para el tipo de compromiso.Puede verificar la integridad de una copia de este documento mediante la lectura del código QR adjunto o mediante el acceso a la dirección <https://ws050.juntadeandalucia.es/verificarFirma> indicando el código de VERIFICACIÓN

FIRMADO POR

RAQUEL MARIA ESPIN CRESPO

18/12/2024

VERIFICACIÓN

Pk2jmUCNT2ZVULXR6LZ4ED5BQV9F2A

PÁG. 112/2017



**Datos considerados para el Cálculo de la Carga Ganadera mínima y máxima del expediente****Recintos Determinados para el Cálculo de Garga Ganadera Mínima**

REF.	REFERENCIA SIGPAC	CULTIVO	DESCRIPCIÓN CULTIVO	SUP.	
				S/R	RESUELTA (ha)
1700000002637541	41-033-004-00005-00002	62000	PASTOS PERMANENTES DE 5 O MAS AÑOS-SIN VARIEDAD	S	5,30
1700000002637542	41-033-004-00008-00016	62000	PASTOS PERMANENTES DE 5 O MAS AÑOS-SIN VARIEDAD	S	31,09
1700000002637543	41-033-004-00005-00008	62000	PASTOS PERMANENTES DE 5 O MAS AÑOS-SIN VARIEDAD	S	8,80
1700000002637544	41-033-004-00005-00009	62000	PASTOS PERMANENTES DE 5 O MAS AÑOS-SIN VARIEDAD	S	0,49
1700000002637545	41-033-004-00005-00003	62000	PASTOS PERMANENTES DE 5 O MAS AÑOS-SIN VARIEDAD	S	13,99
1700000002637546	41-033-004-00005-00007	62000	PASTOS PERMANENTES DE 5 O MAS AÑOS-SIN VARIEDAD	S	6,10
1700000002637547	41-033-004-00006-00010	62000	PASTOS PERMANENTES DE 5 O MAS AÑOS-SIN VARIEDAD	S	0,87
1700000002637548	41-033-004-00005-00010	62000	PASTOS PERMANENTES DE 5 O MAS AÑOS-SIN VARIEDAD	S	30,79
1700000002637549	41-033-004-00005-00007	62000	PASTOS PERMANENTES DE 5 O MAS AÑOS-SIN VARIEDAD	S	26,94
1700000002637550	41-033-004-00005-00007	62000	PASTOS PERMANENTES DE 5 O MAS AÑOS-SIN VARIEDAD	S	11,24
1700000002637551	41-033-004-00007-00004	62000	PASTOS PERMANENTES DE 5 O MAS AÑOS-SIN VARIEDAD	S	5,40
1700000002637552	41-033-004-00006-00029	62000	PASTOS PERMANENTES DE 5 O MAS AÑOS-SIN VARIEDAD	S	0,99
1700000002637553	41-055-001-00012-00002	62000	PASTOS PERMANENTES DE 5 O MAS AÑOS-SIN VARIEDAD	S	71,15
1700000002637554	41-033-004-00006-00014	62000	PASTOS PERMANENTES DE 5 O MAS AÑOS-SIN VARIEDAD	S	0,09
1700000002637555	41-033-004-00006-00036	62000	PASTOS PERMANENTES DE 5 O MAS AÑOS-SIN VARIEDAD	S	0,13
1700000002637556	41-033-004-00006-00015	62000	PASTOS PERMANENTES DE 5 O MAS AÑOS-SIN VARIEDAD	S	2,72
1700000002637557	41-033-004-00006-00028	62000	PASTOS PERMANENTES DE 5 O MAS AÑOS-SIN VARIEDAD	S	4,33
1700000002637558	41-055-001-00013-00001	62000	PASTOS PERMANENTES DE 5 O MAS AÑOS-SIN VARIEDAD	S	4,86
1700000002637559	41-033-004-00005-00011	62000	PASTOS PERMANENTES DE 5 O MAS AÑOS-SIN VARIEDAD	S	16,93
1700000002637560	41-033-004-00006-00008	62000	PASTOS PERMANENTES DE 5 O MAS AÑOS-SIN VARIEDAD	S	62,62
1700000002637561	41-055-001-00017-00001	62000	PASTOS PERMANENTES DE 5 O MAS AÑOS-SIN VARIEDAD	S	83,01
1700000002637562	41-033-004-00007-00003	62000	PASTOS PERMANENTES DE 5 O MAS AÑOS-SIN VARIEDAD	S	8,89
1700000002637563	41-033-004-00007-00007	62000	PASTOS PERMANENTES DE 5 O MAS AÑOS-SIN VARIEDAD	S	0,44
1700000002637564	41-033-004-00006-00004	62000	PASTOS PERMANENTES DE 5 O MAS AÑOS-SIN VARIEDAD	S	0,67
1700000002637565	41-033-004-00006-00009	62000	PASTOS PERMANENTES DE 5 O MAS AÑOS-SIN VARIEDAD	S	0,28
1700000002637566	41-033-004-00006-00033	62000	PASTOS PERMANENTES DE 5 O MAS AÑOS-SIN VARIEDAD	S	0,11
1700000002637569	41-033-004-00006-00002	62000	PASTOS PERMANENTES DE 5 O MAS AÑOS-SIN VARIEDAD	S	0,24
1700000002637570	41-033-004-00006-00003	62000	PASTOS PERMANENTES DE 5 O MAS AÑOS-SIN VARIEDAD	S	0,17
1700000002637572	41-033-004-00006-00013	62000	PASTOS PERMANENTES DE 5 O MAS AÑOS-SIN VARIEDAD	S	5,75

**Recintos Determinados para el Cálculo de Garga Ganadera Máxima**

REF.	REFERENCIA SIGPAC	CULTIVO	DESCRIPCIÓN CULTIVO	SUP.	
				S/R	RESUELTA (ha)
-503308	41-033-004-00008-00010	62000	PASTOS PERMANENTES DE 5 O MAS AÑOS-SIN VARIEDAD	S	28,12
1700000002637509	41-033-004-00005-00001	62000	PASTOS PERMANENTES DE 5 O MAS AÑOS-SIN VARIEDAD	S	1,01
1700000002637518	41-033-004-00006-00024	20000	BARBECHO TRADICIONAL-SIN VARIEDAD	R	3,00
1700000002637519	41-033-004-00006-00027	62000	PASTOS PERMANENTES DE 5 O MAS AÑOS-SIN VARIEDAD	S	4,27
1700000002637520	41-033-004-00006-00031	62000	PASTOS PERMANENTES DE 5 O MAS AÑOS-SIN VARIEDAD	S	5,47

(1) Superficie declarada admisible ajustada con la superficie comprometida.  
(2) Factor de penalización valorando el alcance para el tipo de compromiso.Puede verificar la integridad de una copia de este documento mediante la lectura del código QR adjunto o mediante el acceso a la dirección <https://ws050.juntadeandalucia.es/verificarFirma> indicando el código de VERIFICACIÓN

FIRMADO POR

RAQUEL MARIA ESPIN CRESPO

18/12/2024

VERIFICACIÓN

Pk2jmUCNT2ZVULXR6LZ4ED5BQV9F2A

PÁG. 113/2017



**Datos considerados para el Cálculo de la Carga Ganadera mínima y máxima del expediente****Recintos Determinados para el Cálculo de Garga Ganadera Máxima**

REF.	REFERENCIA SIGPAC	CULTIVO	DESCRIPCIÓN CULTIVO	SUP.	
				S/R	RESUELTA (ha)
1700000002637521	41-033-004-00006-00032	62000	PASTOS PERMANENTES DE 5 O MAS AÑOS-SIN VARIEDAD	S	6,29
1700000002637522	41-033-004-00006-00034	62000	PASTOS PERMANENTES DE 5 O MAS AÑOS-SIN VARIEDAD	S	0,08
1700000002637524	41-033-004-00007-00009	62000	PASTOS PERMANENTES DE 5 O MAS AÑOS-SIN VARIEDAD	S	0,82
1700000002637525	41-033-004-00007-00006	62000	PASTOS PERMANENTES DE 5 O MAS AÑOS-SIN VARIEDAD	S	1,56
1700000002637530	41-033-004-00007-00001	62000	PASTOS PERMANENTES DE 5 O MAS AÑOS-SIN VARIEDAD	S	0,00
1700000002637531	41-033-004-00007-00008	62000	PASTOS PERMANENTES DE 5 O MAS AÑOS-SIN VARIEDAD	S	0,41
1700000002637533	41-033-004-00008-00007	62000	PASTOS PERMANENTES DE 5 O MAS AÑOS-SIN VARIEDAD	S	23,54
1700000002637534	41-033-004-00007-00005	62000	PASTOS PERMANENTES DE 5 O MAS AÑOS-SIN VARIEDAD	S	1,72
1700000002637536	41-033-004-00008-00006	62000	PASTOS PERMANENTES DE 5 O MAS AÑOS-SIN VARIEDAD	S	59,25
1700000002637537	41-033-004-00008-00015	62000	PASTOS PERMANENTES DE 5 O MAS AÑOS-SIN VARIEDAD	S	45,93
1700000002637538	41-033-004-00008-00009	62000	PASTOS PERMANENTES DE 5 O MAS AÑOS-SIN VARIEDAD	S	0,57
1700000002637539	41-055-001-00002-00001	62000	PASTOS PERMANENTES DE 5 O MAS AÑOS-SIN VARIEDAD	S	1,03
1700000002637540	41-033-004-00008-00013	62000	PASTOS PERMANENTES DE 5 O MAS AÑOS-SIN VARIEDAD	S	1,18
1700000002637541	41-033-004-00005-00002	62000	PASTOS PERMANENTES DE 5 O MAS AÑOS-SIN VARIEDAD	S	5,30
1700000002637542	41-033-004-00008-00016	62000	PASTOS PERMANENTES DE 5 O MAS AÑOS-SIN VARIEDAD	S	31,09
1700000002637543	41-033-004-00005-00008	62000	PASTOS PERMANENTES DE 5 O MAS AÑOS-SIN VARIEDAD	S	8,80
1700000002637544	41-033-004-00005-00009	62000	PASTOS PERMANENTES DE 5 O MAS AÑOS-SIN VARIEDAD	S	0,49
1700000002637545	41-033-004-00005-00003	62000	PASTOS PERMANENTES DE 5 O MAS AÑOS-SIN VARIEDAD	S	13,99
1700000002637546	41-033-004-00005-00007	62000	PASTOS PERMANENTES DE 5 O MAS AÑOS-SIN VARIEDAD	S	6,10
1700000002637547	41-033-004-00006-00010	62000	PASTOS PERMANENTES DE 5 O MAS AÑOS-SIN VARIEDAD	S	0,87
1700000002637548	41-033-004-00005-00010	62000	PASTOS PERMANENTES DE 5 O MAS AÑOS-SIN VARIEDAD	S	30,79
1700000002637549	41-033-004-00005-00007	62000	PASTOS PERMANENTES DE 5 O MAS AÑOS-SIN VARIEDAD	S	26,94
1700000002637550	41-033-004-00005-00007	62000	PASTOS PERMANENTES DE 5 O MAS AÑOS-SIN VARIEDAD	S	11,24
1700000002637551	41-033-004-00007-00004	62000	PASTOS PERMANENTES DE 5 O MAS AÑOS-SIN VARIEDAD	S	5,40
1700000002637552	41-033-004-00006-00029	62000	PASTOS PERMANENTES DE 5 O MAS AÑOS-SIN VARIEDAD	S	0,99
1700000002637553	41-055-001-00012-00002	62000	PASTOS PERMANENTES DE 5 O MAS AÑOS-SIN VARIEDAD	S	71,15
1700000002637554	41-033-004-00006-00014	62000	PASTOS PERMANENTES DE 5 O MAS AÑOS-SIN VARIEDAD	S	0,09
1700000002637555	41-033-004-00006-00036	62000	PASTOS PERMANENTES DE 5 O MAS AÑOS-SIN VARIEDAD	S	0,13
1700000002637556	41-033-004-00006-00015	62000	PASTOS PERMANENTES DE 5 O MAS AÑOS-SIN VARIEDAD	S	2,72
1700000002637557	41-033-004-00006-00028	62000	PASTOS PERMANENTES DE 5 O MAS AÑOS-SIN VARIEDAD	S	4,33
1700000002637558	41-055-001-00013-00001	62000	PASTOS PERMANENTES DE 5 O MAS AÑOS-SIN VARIEDAD	S	4,86
1700000002637559	41-033-004-00005-00011	62000	PASTOS PERMANENTES DE 5 O MAS AÑOS-SIN VARIEDAD	S	16,93
1700000002637560	41-033-004-00006-00008	62000	PASTOS PERMANENTES DE 5 O MAS AÑOS-SIN VARIEDAD	S	62,62
1700000002637561	41-055-001-00017-00001	62000	PASTOS PERMANENTES DE 5 O MAS AÑOS-SIN VARIEDAD	S	83,01
1700000002637562	41-033-004-00007-00003	62000	PASTOS PERMANENTES DE 5 O MAS AÑOS-SIN VARIEDAD	S	8,89
1700000002637563	41-033-004-00007-00007	62000	PASTOS PERMANENTES DE 5 O MAS AÑOS-SIN VARIEDAD	S	0,44

(1) Superficie declarada admisible ajustada con la superficie comprometida.  
(2) Factor de penalización valorando el alcance para el tipo de compromiso.Puede verificar la integridad de una copia de este documento mediante la lectura del código QR adjunto o mediante el acceso a la dirección <https://ws050.juntadeandalucia.es/verificarFirma> indicando el código de VERIFICACIÓN

FIRMADO POR

RAQUEL MARIA ESPIN CRESPO

18/12/2024

VERIFICACIÓN

Pk2jmUCNT2ZVULXR6LZ4ED5BQV9F2A

PÁG. 114/2017



**Datos considerados para el Cálculo de la Carga Ganadera mínima y máxima del expediente****Recintos Determinados para el Cálculo de Garga Ganadera Máxima**

REF.	REFERENCIA SIGPAC	CULTIVO	DESCRIPCIÓN CULTIVO	SUP.	
				S/R	RESUELTA (ha)
1700000002637564	41-033-004-00006-00004	62000	PASTOS PERMANENTES DE 5 O MAS AÑOS-SIN VARIEDAD	S	0,67
1700000002637565	41-033-004-00006-00009	62000	PASTOS PERMANENTES DE 5 O MAS AÑOS-SIN VARIEDAD	S	0,28
1700000002637566	41-033-004-00006-00033	62000	PASTOS PERMANENTES DE 5 O MAS AÑOS-SIN VARIEDAD	S	0,11
1700000002637569	41-033-004-00006-00002	62000	PASTOS PERMANENTES DE 5 O MAS AÑOS-SIN VARIEDAD	S	0,24
1700000002637570	41-033-004-00006-00003	62000	PASTOS PERMANENTES DE 5 O MAS AÑOS-SIN VARIEDAD	S	0,17
1700000002637572	41-033-004-00006-00013	62000	PASTOS PERMANENTES DE 5 O MAS AÑOS-SIN VARIEDAD	S	5,75

**Incidencias de carga ganadera****INCIDENCIA DESCRIPCIÓN**

100407	Explotación solicitada no forma parte de ningún organismo de control autorizado para la producción ecológica en Andalucía o fecha de inscripción posterior al plazo establecido ( Anexo I. Criterios de Subvencionabilidad. Orden 28 de marzo de 2023 ). Explotación:ES410330000282 Especie:PORCINO
--------	--

(1) Superficie declarada admisible ajustada con la superficie comprometida.  
(2) Factor de penalización valorando el alcance para el tipo de compromiso.

Puede verificar la integridad de una copia de este documento mediante la lectura del código QR adjunto o mediante el acceso a la dirección <https://ws050.juntadeandalucia.es/verificarFirma> indicando el código de VERIFICACIÓN

FIRMADO POR	RAQUEL MARIA ESPIN CRESPO	18/12/2024
VERIFICACIÓN	Pk2jmUCNT2ZVULXR6LZ4ED5BQV9F2A	PÁG. 115/2017



**APELLIDOS Y NOMBRE / RAZÓN SOCIAL**

ALGUACILES 2.000 S.L.

NIF  
\*\*\*4519\*EXPEDIENTE  
1175839**ANUALIDAD DE PAGO**

1ª

**IMPORTES POR ANUALIDAD**

	2023	2024	2025	2026	2027
IMPORTE MÁXIMO SUBVENCIONABLE	9.916,00 €	9.916,00 €	9.916,00 €	9.916,00 €	9.916,00 €
IMPORTE MEDIO DE TRANSFERENCIA (€/ha)	247,90 €	247,90 €	247,90 €	247,90 €	247,90 €

**RESUMEN DE UNIDADES**

Cód	GRUPO DE PAGO	Sup. Dec. Admisible (ha)	Sup. Comprometida (ha)	Sup. ajustada compromiso (1) (ha)	% sobredec.	Sup. Resuelta (ha)	Importe Declarado	Importe Topado	Importe Resuelto	Importe tras sobredec.
429	OLIVAR	50,66		40,00	0,00	40,00	9.916,00	9.916,00	9.916,00	9.916,00
<b>TOTAL</b>		50,66	40,00	40,00		40,00	9.916,00	9.916,00	9.916,00	9.916,00

**APLICACIÓN DE REDUCCIONES Y PENALIZACIONES**

GRUPO DE PAGO	Importe Calculado	Importe prereduc.	Criterios de subvencionabilidad y compromisos	Presentación tardía	Omisión declaración	Condicionalidad	IMPORTE (Euros) RESUELTO
OLIVAR	9.916,00	9.916,00	0,00	0,00	0,00	0,00	9.916,00
<b>TOTAL</b>	9.916,00	9.916,00					9.916,00

**RESUMEN DE PAGOS****IMPORTE ( Euros )**

	RESUELTO	FEADER	MAPA	CAPADR
OLIVAR - Pago realizado	9.916,00 €	8.428,60 €	972,76 €	514,64 €

**RECINTOS RESUELTOS**

REF.	REFERENCIA SIGPAC	CULTIVO	DESCRIPCIÓN CULTIVO	S/R G.PAGO	PEND. MEDIA (%)	SUP. DEC. ADMISIBLE (ha)	SUP. COMPROM. (ha)	SUP. AJUSTADA COMPR.(1) (ha)	SUP. CONY. SIGPAC (ha)	SUP. CERTIE (ha)	SUP. CAMPO (ha)	SUP. CAMPO DETER. CULT. DECLARADO (ha)	SUP. DEC. REDUCIDA (ha)	SUP. RESUELTA (ha)
1700000007045291	41-095-046-00001-002	101138	OLIVAR-HOJIBLANCA	S	429	14,60	22,31	22,31	22,31	22,31			22,31	22,31
1700000007045301	41-095-046-00001-060	101138	OLIVAR-HOJIBLANCA	S	429	13,70	20,59	20,59	20,59	20,59			20,59	20,59
1700000007045307	41-095-046-00001-063	101138	OLIVAR-HOJIBLANCA	S	429	13,50	7,76	7,76	7,76	7,76			7,76	7,76

**INCIDENCIAS****INCIDENCIA DESCRIPCIÓN**

75022 No autoriza a que, en caso de la devolución por la entidad financiera (retrocesión bancaria) del pago en la cuenta corriente consignada en la solicitud y que está debidamente registrada en el sistema contable GIRO de la Junta de Andalucía, se proceda al pago en cualquier otra cuenta corriente de la titularidad del solicitante vigente en dicho sistema contable.

(1) Superficie declarada admisible ajustada con la superficie comprometida.  
(2) Factor de penalización valorando el alcance para el tipo de compromiso.

Puede verificar la integridad de una copia de este documento mediante la lectura del código QR adjunto o mediante el acceso a la dirección <https://ws050.juntadeandalucia.es/verificarFirma> indicando el código de VERIFICACIÓN

FIRMADO POR

RAQUEL MARIA ESPIN CRESPO

18/12/2024

VERIFICACIÓN

Pk2jmUCNT2ZVULXR6LZ4ED5BQV9F2A

PÁG. 116/2017





**APELLIDOS Y NOMBRE / RAZÓN SOCIAL**

ALMADEN AGRICOLA GANADERA S.L.

**NIF**

\*\*\*2276\*

**EXPEDIENTE**

1087429

**ANUALIDAD DE PAGO**

1ª

**IMPORTE POR ANUALIDAD**

	2023	2024	2025	2026	2027
<b>IMPORTE MÁXIMO SUBVENCIONABLE</b>	16.077,25 €	16.077,25 €	16.077,25 €	16.077,25 €	16.077,25 €
<b>IMPORTE MEDIO DE TRANSFERENCIA (€/ha)</b>	139,80 €	139,80 €	139,80 €	139,80 €	139,80 €

**RESUMEN DE UNIDADES**

Cód	GRUPO DE PAGO	Sup. Dec. Admisible (ha)	Sup. Comprometida (ha)	Sup. ajustada compromiso (1) (ha)	% sobredec.	Sup. Resuelta (ha)	Importe Declarado	Importe Topado	Importe Resuelto	Importe tras sobredec.
428	PASTOS ASOCIADOS A GANADERÍA ECOLÓGICA	404,45		75,00	0,00	75,00	6.161,25	6.161,25	6.161,25	6.161,25
429	OLIVAR	101,62		40,00	0,00	40,00	9.916,00	9.916,00	9.916,00	9.916,00
<b>TOTAL</b>		506,07	115,00	115,00		115,00	16.077,25	16.077,25	16.077,25	16.077,25

**APLICACIÓN DE REDUCCIONES Y PENALIZACIONES**

GRUPO DE PAGO	Importe Calculado	Importe prereduc.	Criterios de subvencionabilidad y compromisos	Presentación tardía	Omisión declaración	Condicionalidad	IMPORTE (Euros) RESUELTO
OLIVAR	9.916,00	9.916,00	0,00	0,00	0,00	0,00	9.916,00
PASTOS ASOCIADOS A GANADERÍA	6.161,25	6.161,25	0,00	0,00	0,00	0,00	6.161,25
<b>TOTAL</b>	16.077,25	16.077,25					16.077,25

**RESUMEN DE PAGOS**

	RESUELTO	FEADER	MAPA	CAPADR
OLIVAR - Pago realizado	9.916,00 €	8.428,60 €	972,76 €	514,64 €
PASTOS ASOCIADOS A GANADERÍA ECOLÓGICA - Pago realizado	6.161,25 €	5.237,06 €	604,42 €	319,77 €
<b>TOTAL</b>	16.077,25 €	13.665,66 €	1.577,18 €	834,41 €

(1) Superficie declarada admisible ajustada con la superficie comprometida.  
(2) Factor de penalización valorando el alcance para el tipo de compromiso.Puede verificar la integridad de una copia de este documento mediante la lectura del código QR adjunto o mediante el acceso a la dirección <https://ws050.juntadeandalucia.es/verificarFirma> indicando el código de VERIFICACIÓN

FIRMADO POR

RAQUEL MARIA ESPIN CRESPO

18/12/2024

VERIFICACIÓN

Pk2jmUCNT2ZVULXR6LZ4ED5BQV9F2A

PÁG. 117/2017



**RECINTOS RESUELTOS**

REF.	REFERENCIA SIGPAC	CULTIVO	DESCRIPCIÓN CULTIVO	S/R	G.PAGO	PEND. MEDIA (%)	SUP. DEC. ADMISIBLE (ha)	SUP. COMPROM. (ha)	SUP. AJUSTADA COMPR.(1) (ha)	SUP. CONV. SIGPAC (ha)	SUP. CERTIF. (ha)	SUP. CAMPO (ha)	SUP. CAMPO DETER. CULT. DECLARADO (ha)	SUP. DEC. REDUCIDA (ha)	SUP. RESUELTA (ha)
-448100	41-073-003-00036-018	62000	PASTOS PERMANENTES DE 5 O MAS AÑOS-SIN VARIEDAD	S	428	14,70	0,42	0,42	0,42		0,42			0,42	0,42
170000002311424	41-073-004-00084-001	62000	PASTOS PERMANENTES DE 5 O MAS AÑOS-SIN VARIEDAD	S	428	10,60	2,48	2,48	2,48		2,48			2,48	2,48
170000002311427	41-073-003-00056-002	62000	PASTOS PERMANENTES DE 5 O MAS AÑOS-SIN VARIEDAD	S	428	26,40	5,40	5,40	5,40		5,40			5,40	5,40
170000002311433	41-073-002-00009-002	62000	PASTOS PERMANENTES DE 5 O MAS AÑOS-SIN VARIEDAD	S	428	3,10	0,02	0,02	0,02		0,02			0,02	0,02
170000002311434	41-073-002-00008-001	62000	PASTOS PERMANENTES DE 5 O MAS AÑOS-SIN VARIEDAD	S	428	6,70	0,78	0,78	0,78		0,78			0,78	0,78
170000002311435	41-073-002-00007-001	62000	PASTOS PERMANENTES DE 5 O MAS AÑOS-SIN VARIEDAD	S	428	11,00	0,66	0,66	0,66		1,20			0,66	0,66
170000002311436	41-073-002-00006-001	62000	PASTOS PERMANENTES DE 5 O MAS AÑOS-SIN VARIEDAD	S	428	7,40	0,46	0,46	0,46		0,54			0,46	0,46
170000002311437	41-073-002-00011-011	62000	PASTOS PERMANENTES DE 5 O MAS AÑOS-SIN VARIEDAD	S	428	5,10	0,10	0,10	0,10		0,10			0,10	0,10
170000002311438	41-073-002-00011-015	62000	PASTOS PERMANENTES DE 5 O MAS AÑOS-SIN VARIEDAD	S	428	21,10	0,05	0,05	0,05		0,05			0,05	0,05
170000002311439	41-073-002-00009-003	62000	PASTOS PERMANENTES DE 5 O MAS AÑOS-SIN VARIEDAD	S	428	8,60	13,30	13,30	13,30		13,30			13,30	13,30
170000002311440	41-073-002-00009-004	62000	PASTOS PERMANENTES DE 5 O MAS AÑOS-SIN VARIEDAD	S	428	6,00	0,40	0,40	0,40		0,40			0,40	0,40
170000002311441	41-073-002-00011-018	62000	PASTOS PERMANENTES DE 5 O MAS AÑOS-SIN VARIEDAD	S	428	7,10	0,61	0,61	0,61		0,61			0,61	0,61
170000002311442	41-073-002-00017-001	62000	PASTOS PERMANENTES DE 5 O MAS AÑOS-SIN VARIEDAD	S	428	10,10	1,55	1,55	1,55		2,07			1,55	1,55
170000002311443	41-073-002-00011-016	62000	PASTOS PERMANENTES DE 5 O MAS AÑOS-SIN VARIEDAD	S	428	4,00	1,87	1,87	1,87		1,87			1,87	1,87
170000002311444	41-073-002-00011-017	62000	PASTOS PERMANENTES DE 5 O MAS AÑOS-SIN VARIEDAD	S	428	5,40	1,59	1,59	1,59		1,59			1,59	1,59
170000002311445	41-073-002-00018-003	62000	PASTOS PERMANENTES DE 5 O MAS AÑOS-SIN VARIEDAD	S	428	5,40	0,36	0,36	0,36		0,42			0,36	0,36
170000002311446	41-073-003-00021-003	62000	PASTOS PERMANENTES DE 5 O MAS AÑOS-SIN VARIEDAD	S	428	16,70	25,30	25,30	25,30		25,30			25,30	25,30
170000002311447	41-073-002-00017-003	62000	PASTOS PERMANENTES DE 5 O MAS AÑOS-SIN VARIEDAD	S	428	3,50	0,04	0,04	0,04		0,04			0,04	0,04
170000002311448	41-073-002-00018-002	62000	PASTOS PERMANENTES DE 5 O MAS AÑOS-SIN VARIEDAD	S	428	8,80	0,88	0,88	0,88		1,03			0,88	0,88
170000002311449	41-073-003-00035-002	62000	PASTOS PERMANENTES DE 5 O MAS AÑOS-SIN VARIEDAD	S	428	15,90	0,79	0,79	0,79		0,79			0,79	0,79
170000002311450	41-073-003-00031-005	62000	PASTOS PERMANENTES DE 5 O MAS AÑOS-SIN VARIEDAD	S	428	7,20	0,69	0,69	0,69		0,69			0,69	0,69
170000002311451	41-073-003-00036-001	62000	PASTOS PERMANENTES DE 5 O MAS AÑOS-SIN VARIEDAD	S	428	17,80	8,10	8,10	8,10		8,10			8,10	8,10
170000002311452	41-073-003-00036-006	62000	PASTOS PERMANENTES DE 5 O MAS AÑOS-SIN VARIEDAD	S	428	28,10	1,15	1,15	1,15		2,56			1,15	1,15
170000002311453	41-073-003-00027-001	62000	PASTOS PERMANENTES DE 5 O MAS AÑOS-SIN VARIEDAD	S	428	7,60	1,73	1,73	1,73		1,73			1,73	1,73
170000002311454	41-073-003-00027-004	62000	PASTOS PERMANENTES DE 5 O MAS AÑOS-SIN VARIEDAD	S	428	16,50	26,39	26,39	26,39		26,39			26,39	26,39
170000002311455	41-073-003-00027-006	62000	PASTOS PERMANENTES DE 5 O MAS AÑOS-SIN VARIEDAD	S	428	16,50	0,29	0,29	0,29		0,39			0,29	0,29
170000002311473	41-073-003-00036-003	62000	PASTOS PERMANENTES DE 5 O MAS AÑOS-SIN VARIEDAD	S	428	22,90	113,54	113,54	113,54		113,54			113,54	113,54
170000002311474	41-073-003-00036-005	62000	PASTOS PERMANENTES DE 5 O MAS AÑOS-SIN VARIEDAD	S	428	20,30	115,07	115,07	115,07		115,07			115,07	115,07
170000002311475	41-073-003-00030-004	62000	PASTOS PERMANENTES DE 5 O MAS AÑOS-SIN VARIEDAD	S	428	9,10	0,03	0,03	0,03		0,06			0,03	0,03
170000002311476	41-073-003-00057-004	62000	PASTOS PERMANENTES DE 5 O MAS AÑOS-SIN VARIEDAD	S	428	30,60	0,10	0,10	0,10		0,18			0,10	0,10
170000002311477	41-073-004-00081-014	62000	PASTOS PERMANENTES DE 5 O MAS AÑOS-SIN VARIEDAD	S	428	7,40	0,69	0,69	0,69		0,69			0,69	0,69
170000002311478	41-073-004-00081-016	62000	PASTOS PERMANENTES DE 5 O MAS AÑOS-SIN VARIEDAD	S	428	6,00	0,02	0,02	0,02		0,02			0,02	0,02
170000002311479	41-073-004-00080-001	62000	PASTOS PERMANENTES DE 5 O MAS AÑOS-SIN VARIEDAD	S	428	7,60	27,13	27,13	27,13		27,13			27,13	27,13
170000002311480	41-073-004-00081-001	62000	PASTOS PERMANENTES DE 5 O MAS AÑOS-SIN VARIEDAD	S	428	8,40	0,44	0,44	0,44		0,44			0,44	0,44
170000002311481	41-073-004-00081-013	62000	PASTOS PERMANENTES DE 5 O MAS AÑOS-SIN VARIEDAD	R	428	6,70	0,67	0,67	0,67		0,67			0,67	0,67
170000002311482	41-073-004-00081-005	62000	PASTOS PERMANENTES DE 5 O MAS AÑOS-SIN VARIEDAD	R	428	7,40	0,82	0,82	0,82		0,82			0,82	0,82
170000002311483	41-073-004-00081-018	62000	PASTOS PERMANENTES DE 5 O MAS AÑOS-SIN VARIEDAD	S	428	5,60	8,84	8,84	8,84		8,84			8,84	8,84
170000002311484	41-073-003-00057-001	62000	PASTOS PERMANENTES DE 5 O MAS AÑOS-SIN VARIEDAD	S	428	29,70	0,73	0,73	0,73		0,86			0,73	0,73
170000002311485	41-073-004-00081-004	62000	PASTOS PERMANENTES DE 5 O MAS AÑOS-SIN VARIEDAD	S	428	5,70	1,92	1,92	1,92		1,92			1,92	1,92
170000002311486	41-073-004-00081-003	62000	PASTOS PERMANENTES DE 5 O MAS AÑOS-SIN VARIEDAD	S	428	6,10	16,78	16,78	16,78		16,78			16,78	16,78
170000002311487	41-073-004-00082-001	62000	PASTOS PERMANENTES DE 5 O MAS AÑOS-SIN VARIEDAD	S	428	9,00	14,46	14,46	14,46		14,46			14,46	14,46
170000002311488	41-073-004-00083-001	62000	PASTOS PERMANENTES DE 5 O MAS AÑOS-SIN VARIEDAD	S	428	10,70	7,80	7,80	7,80		7,80			7,80	7,80
-1529838	41-073-003-00036-015	101268	OLIVAR-PICO LIMON	S	429	14,60	0,35	0,35	0,35		0,35			0,35	0,35
-1529837	41-073-003-00036-014	101268	OLIVAR-PICO LIMON	S	429	19,00	0,06	0,06	0,06		0,06			0,06	0,06
-1044286	41-073-003-00045-018	101268	OLIVAR-PICO LIMON	S	429	13,70	0,12	0,12	0,12		0,12			0,12	0,12
170000002311456	41-073-003-00036-015	101268	OLIVAR-PICO LIMON	S	429	14,60	15,73	15,73	15,73		15,73			15,73	15,73
170000002311457	41-073-003-00045-010	101268	OLIVAR-PICO LIMON	S	429	12,80	16,21	16,21	16,21		16,21			16,21	16,21
170000002311458	41-073-003-00043-003	101268	OLIVAR-PICO LIMON	S	429	15,30	0,94	0,94	0,94		0,94			0,94	0,94
170000002311460	41-073-002-00011-006	101268	OLIVAR-PICO LIMON	S	429	3,10	0,06	0,06	0,06		0,06			0,06	0,06
170000002311461	41-073-002-00011-008	101268	OLIVAR-PICO LIMON	S	429	5,40	0,02	0,02	0,02		0,02			0,02	0,02
170000002311462	41-073-003-00056-001	101268	OLIVAR-PICO LIMON	S	429	26,00	31,98	31,98	31,98		31,98			31,98	31,98
170000002311463	41-073-003-00057-003	101268	OLIVAR-PICO LIMON	S	429	31,80	5,78	5,78	5,78		5,78			5,78	5,78
170000002311464	41-073-003-00036-014	101268	OLIVAR-PICO LIMON	S	429	19,00	3,25	3,25	3,25		3,25			3,25	3,25
170000002311465	41-073-003-00036-012	101268	OLIVAR-PICO LIMON	S	429	12,80	0,02	0,02	0,02		0,02			0,02	0,02
170000002311466	41-032-012-00026-004	101268	OLIVAR-PICO LIMON	S	429	32,60	0,05	0,05	0,05		0,05			0,05	0,05
170000002311467	41-073-003-00036-013	101268	OLIVAR-PICO LIMON	S	429	17,50	0,47	0,47	0,47		0,47			0,47	0,47
170000002311468	41-073-004-00081-002	101268	OLIVAR-PICO LIMON	S	429	4,70	0,36	0,36	0,36		0,36			0,36	0,36

(1) Superficie declarada admisible ajustada con la superficie comprometida.  
(2) Factor de penalización valorando el alcance para el tipo de compromiso.

Puede verificar la integridad de una copia de este documento mediante la lectura del código QR adjunto o mediante el acceso a la dirección <https://ws050.juntadeandalucia.es/verificarFirma> indicando el código de VERIFICACIÓN

FIRMADO POR	RAQUEL MARIA ESPIN CRESPO	18/12/2024
VERIFICACIÓN	Pk2jmUCNT2ZVULXR6LZ4ED5BQV9F2A	PÁG. 118/2017



**RECINTOS RESUELTOS**

REF.	REFERENCIA SIGPAC	CULTIVO	DESCRIPCIÓN CULTIVO	S/R	G.PAGO	PEND. MEDIA (%)	SUP. ADMISIBLE (ha)	SUP. COMPROM. (ha)	SUP. AJUSTADA COMPR.(1) (ha)	SUP. CONV. SIGPAC (ha)	SUP. CERTIF. (ha)	SUP. CAMPO (ha)	SUP. CAMPO DETER. CULT. DECLARADO (ha)	SUP. DEC. REDUCIDA (ha)	SUP. RESUELTA (ha)
170000002311469	41-073-003-00058-001	101268	OLIVAR-PICO LIMON	S	429	23,10	5,93	5,93	5,93		8,51			5,93	5,93
170000002311470	41-073-003-00056-003	101268	OLIVAR-PICO LIMON	S	429	23,50	0,55	0,55	0,55		0,55			0,55	0,55
170000002311471	41-073-003-00057-005	101268	OLIVAR-PICO LIMON	S	429	35,80	3,02	3,02	3,02		3,02			3,02	3,02
170000002311472	41-032-012-00026-003	101268	OLIVAR-PICO LIMON	S	429	31,50	2,59	2,59	2,59		2,59			2,59	2,59
170000002311489	41-032-012-00157-004	101268	OLIVAR-PICO LIMON	S	429	20,80	0,23	0,23	0,23		0,23			0,23	0,23
170000002311490	41-073-002-00011-004	101268	OLIVAR-PICO LIMON	S	429	2,90	0,04	0,04	0,04		0,04			0,04	0,04
170000002311491	41-032-012-00026-005	101268	OLIVAR-PICO LIMON	S	429	20,90	0,04	0,04	0,04		0,04			0,04	0,04
170000002311492	41-032-012-00026-006	101268	OLIVAR-PICO LIMON	S	429	26,90	0,15	0,15	0,15		0,15			0,15	0,15
170000002311493	41-073-003-00031-008	101268	OLIVAR-PICO LIMON	S	429	8,50	2,13	2,13	2,13		2,13			2,13	2,13
170000002311494	41-073-003-00030-003	101268	OLIVAR-PICO LIMON	S	429	10,80	2,45	2,45	2,45		2,45			2,45	2,45
170000002311495	41-073-005-00341-001	101268	OLIVAR-PICO LIMON	S	429	21,20	0,39	0,39	0,39		0,39			0,39	0,39
170000002311496	41-032-012-00026-002	101268	OLIVAR-PICO LIMON	S	429	21,60	2,37	2,37	2,37		2,37			2,37	2,37
170000002311497	41-073-002-00011-010	101268	OLIVAR-PICO LIMON	S	429	3,30	0,08	0,08	0,08		0,08			0,08	0,08
170000002311498	41-073-002-00011-009	101268	OLIVAR-PICO LIMON	S	429	4,90	0,02	0,02	0,02		0,02			0,02	0,02
170000002311499	41-073-002-00011-014	101268	OLIVAR-PICO LIMON	S	429	7,10	6,17	6,17	6,17		6,17			6,17	6,17
170000002311500	41-073-002-00011-013	101268	OLIVAR-PICO LIMON	S	429	5,40	0,06	0,06	0,06		0,06			0,06	0,06

**INCIDENCIAS****INCIDENCIA DESCRIPCIÓN**

- 100407 Explotación solicitada no forma parte de ningún organismo de control autorizado para la producción ecológica en Andalucía o fecha de inscripción posterior al plazo establecido ( Anexo I. Criterios de Subvencionabilidad. Orden 28 de marzo de 2023 ).  
Explotación:ES410730000009 Especie:OVINA  
Explotación:ES410730000009 Especie:PORCINO  
Explotación:ES410730000027 Especie:PORCINO
- 100410 Recinto no admisible por pertenecer a una explotación ganadera No inscrita en Sipea ( Artículo 10 de la Orden de 28 de marzo de 2023 ).  
Ref:170000002311423 Recinto:41-073-005-00001-00001 Cultivo:62000 PASTOS PERMANENTES DE 5 O MAS AÑOS-SIN VARIEDAD Secano Explotación:ES410730000027
- 100411 Recinto no admisible por no estar asociado en SIGGAN a una explotación ganadera ( Artículo 10 de la Orden de 28 de marzo de 2023 ).  
Ref:170000002311422 Recinto:41-032-011-00073-00001 Cultivo:62000 PASTOS PERMANENTES DE 5 O MAS AÑOS-SIN VARIEDAD Secano  
Ref:170000002311429 Recinto:41-032-012-00015-00001 Cultivo:62000 PASTOS PERMANENTES DE 5 O MAS AÑOS-SIN VARIEDAD Secano  
Ref:170000002311430 Recinto:41-032-012-00015-00004 Cultivo:62000 PASTOS PERMANENTES DE 5 O MAS AÑOS-SIN VARIEDAD Secano  
Ref:170000002311425 Recinto:41-032-012-00026-00001 Cultivo:62000 PASTOS PERMANENTES DE 5 O MAS AÑOS-SIN VARIEDAD Secano  
Ref:170000002311431 Recinto:41-032-012-00062-00001 Cultivo:62000 PASTOS PERMANENTES DE 5 O MAS AÑOS-SIN VARIEDAD Secano  
Ref:170000002311432 Recinto:41-032-012-00099-00001 Cultivo:62000 PASTOS PERMANENTES DE 5 O MAS AÑOS-SIN VARIEDAD Secano  
Ref:170000002311426 Recinto:41-032-012-00157-00001 Cultivo:62000 PASTOS PERMANENTES DE 5 O MAS AÑOS-SIN VARIEDAD Secano  
Ref:170000002311428 Recinto:41-032-012-00157-00002 Cultivo:62000 PASTOS PERMANENTES DE 5 O MAS AÑOS-SIN VARIEDAD Secano
- 100424 Solicita recinto que no está comprometido para la operación.  
Ref:170000002311422 Recinto:41-032-011-00073-00001 Cultivo:62000 PASTOS PERMANENTES DE 5 O MAS AÑOS-SIN VARIEDAD Secano  
Ref:170000002311429 Recinto:41-032-012-00015-00001 Cultivo:62000 PASTOS PERMANENTES DE 5 O MAS AÑOS-SIN VARIEDAD Secano  
Ref:170000002311430 Recinto:41-032-012-00015-00004 Cultivo:62000 PASTOS PERMANENTES DE 5 O MAS AÑOS-SIN VARIEDAD Secano  
Ref:170000002311425 Recinto:41-032-012-00026-00001 Cultivo:62000 PASTOS PERMANENTES DE 5 O MAS AÑOS-SIN VARIEDAD Secano  
Ref:170000002311431 Recinto:41-032-012-00062-00001 Cultivo:62000 PASTOS PERMANENTES DE 5 O MAS AÑOS-SIN VARIEDAD Secano  
Ref:170000002311432 Recinto:41-032-012-00099-00001 Cultivo:62000 PASTOS PERMANENTES DE 5 O MAS AÑOS-SIN VARIEDAD Secano  
Ref:170000002311426 Recinto:41-032-012-00157-00001 Cultivo:62000 PASTOS PERMANENTES DE 5 O MAS AÑOS-SIN VARIEDAD Secano  
Ref:170000002311428 Recinto:41-032-012-00157-00002 Cultivo:62000 PASTOS PERMANENTES DE 5 O MAS AÑOS-SIN VARIEDAD Secano  
Ref:170000002311423 Recinto:41-073-005-00001-00001 Cultivo:62000 PASTOS PERMANENTES DE 5 O MAS AÑOS-SIN VARIEDAD Secano

**Datos considerados para el Cálculo de la Carga Ganadera mínima y máxima del expediente**(1) Superficie declarada admisible ajustada con la superficie comprometida.  
(2) Factor de penalización valorando el alcance para el tipo de compromiso.

Puede verificar la integridad de una copia de este documento mediante la lectura del código QR adjunto o mediante el acceso a la dirección <a href="https://ws050.juntadeandalucia.es/verificarFirma">https://ws050.juntadeandalucia.es/verificarFirma</a> indicando el código de VERIFICACIÓN			
FIRMADO POR	RAQUEL MARIA ESPIN CRESPO	18/12/2024	
VERIFICACIÓN	Pk2jmUCNT2ZVULXR6LZ4ED5BQV9F2A	PÁG. 119/2017	

**Datos considerados para el Cálculo de la Carga Ganadera mínima y máxima del expediente**

Explotación	Especie	Inscrito en Sipea y Admisible	Ugm Calculada para CG Mínima	Ugm Calculada para CG Máxima
ES410730000009	BOVINA	SI	49,94	49,94
ES410730000009	OVINA	NO	0,00	63,22
ES410730000009	PORCINO	NO	0,00	78,67
ES410730000027	PORCINO	NO	0,00	174,18
			49,94	366,01

Superficie determinada para Cálculo Carga Ganadera Mínima: 464,35 ha

Superficie determinada para Cálculo Carga Ganadera Máxima: 464,35 ha

Carga Ganadera Mínima Expediente: 0,11 ugm/ha

Carga Ganadera Máxima Expediente: 0,79 ugm/ha

Los importes del Grupo de Pago de pastos de este expediente han sido ajustados por no llegar a la carga ganadera mínima de 0,3

**Recintos Determinados para el Cálculo de Garga Ganadera Mínima**

REF.	REFERENCIA SIGPAC	CULTIVO	DESCRIPCIÓN CULTIVO	S/R	SUP. RESUELTA (ha)
-448100	41-073-003-00036-00018	62000	PASTOS PERMANENTES DE 5 O MAS AÑOS-SIN VARIEDAD	S	0,42
1700000002311423	41-073-005-00001-00001	62000	PASTOS PERMANENTES DE 5 O MAS AÑOS-SIN VARIEDAD	S	37,14
1700000002311424	41-073-004-00084-00001	62000	PASTOS PERMANENTES DE 5 O MAS AÑOS-SIN VARIEDAD	S	2,48
1700000002311425	41-032-012-00026-00001	62000	PASTOS PERMANENTES DE 5 O MAS AÑOS-SIN VARIEDAD	S	2,52
1700000002311426	41-032-012-00157-00001	62000	PASTOS PERMANENTES DE 5 O MAS AÑOS-SIN VARIEDAD	S	11,19
1700000002311427	41-073-003-00056-00002	62000	PASTOS PERMANENTES DE 5 O MAS AÑOS-SIN VARIEDAD	S	5,40
1700000002311428	41-032-012-00157-00002	62000	PASTOS PERMANENTES DE 5 O MAS AÑOS-SIN VARIEDAD	S	0,14
1700000002311429	41-032-012-00015-00001	62000	PASTOS PERMANENTES DE 5 O MAS AÑOS-SIN VARIEDAD	S	8,21
1700000002311430	41-032-012-00015-00004	62000	PASTOS PERMANENTES DE 5 O MAS AÑOS-SIN VARIEDAD	S	0,16
1700000002311431	41-032-012-00062-00001	62000	PASTOS PERMANENTES DE 5 O MAS AÑOS-SIN VARIEDAD	S	0,54
1700000002311433	41-073-002-00009-00002	62000	PASTOS PERMANENTES DE 5 O MAS AÑOS-SIN VARIEDAD	S	0,02
1700000002311434	41-073-002-00008-00001	62000	PASTOS PERMANENTES DE 5 O MAS AÑOS-SIN VARIEDAD	S	0,78
1700000002311435	41-073-002-00007-00001	62000	PASTOS PERMANENTES DE 5 O MAS AÑOS-SIN VARIEDAD	S	0,66
1700000002311436	41-073-002-00006-00001	62000	PASTOS PERMANENTES DE 5 O MAS AÑOS-SIN VARIEDAD	S	0,46
1700000002311437	41-073-002-00011-00011	62000	PASTOS PERMANENTES DE 5 O MAS AÑOS-SIN VARIEDAD	S	0,10
1700000002311438	41-073-002-00011-00015	62000	PASTOS PERMANENTES DE 5 O MAS AÑOS-SIN VARIEDAD	S	0,05
1700000002311439	41-073-002-00009-00003	62000	PASTOS PERMANENTES DE 5 O MAS AÑOS-SIN VARIEDAD	S	13,30
1700000002311440	41-073-002-00009-00004	62000	PASTOS PERMANENTES DE 5 O MAS AÑOS-SIN VARIEDAD	S	0,40
1700000002311441	41-073-002-00011-00018	62000	PASTOS PERMANENTES DE 5 O MAS AÑOS-SIN VARIEDAD	S	0,61
1700000002311442	41-073-002-00017-00001	62000	PASTOS PERMANENTES DE 5 O MAS AÑOS-SIN VARIEDAD	S	1,55
1700000002311443	41-073-002-00011-00016	62000	PASTOS PERMANENTES DE 5 O MAS AÑOS-SIN VARIEDAD	S	1,87
1700000002311444	41-073-002-00011-00017	62000	PASTOS PERMANENTES DE 5 O MAS AÑOS-SIN VARIEDAD	S	1,59
1700000002311445	41-073-002-00018-00003	62000	PASTOS PERMANENTES DE 5 O MAS AÑOS-SIN VARIEDAD	S	0,36
1700000002311446	41-073-003-00021-00003	62000	PASTOS PERMANENTES DE 5 O MAS AÑOS-SIN VARIEDAD	S	25,30
1700000002311447	41-073-002-00017-00003	62000	PASTOS PERMANENTES DE 5 O MAS AÑOS-SIN VARIEDAD	S	0,04
1700000002311448	41-073-002-00018-00002	62000	PASTOS PERMANENTES DE 5 O MAS AÑOS-SIN VARIEDAD	S	0,88
1700000002311449	41-073-003-00035-00002	62000	PASTOS PERMANENTES DE 5 O MAS AÑOS-SIN VARIEDAD	S	0,79
1700000002311450	41-073-003-00031-00005	62000	PASTOS PERMANENTES DE 5 O MAS AÑOS-SIN VARIEDAD	S	0,69

(1) Superficie declarada admisible ajustada con la superficie comprometida.  
(2) Factor de penalización valorando el alcance para el tipo de compromiso.Puede verificar la integridad de una copia de este documento mediante la lectura del código QR adjunto o mediante el acceso a la dirección <https://ws050.juntadeandalucia.es/verificarFirma> indicando el código de VERIFICACIÓN

FIRMADO POR

RAQUEL MARIA ESPIN CRESPO

18/12/2024

VERIFICACIÓN

Pk2jmUCNT2ZVULXR6LZ4ED5BQV9F2A

PÁG. 120/2017



**Datos considerados para el Cálculo de la Carga Ganadera mínima y máxima del expediente****Recintos Determinados para el Cálculo de Garga Ganadera Mínima**

REF.	REFERENCIA SIGPAC	CULTIVO	DESCRIPCIÓN CULTIVO	S/R	SUP.
					RESUELTA (ha)
170000002311451	41-073-003-00036-00001	62000	PASTOS PERMANENTES DE 5 O MAS AÑOS-SIN VARIEDAD	S	8,10
170000002311452	41-073-003-00036-00006	62000	PASTOS PERMANENTES DE 5 O MAS AÑOS-SIN VARIEDAD	S	1,15
170000002311453	41-073-003-00027-00001	62000	PASTOS PERMANENTES DE 5 O MAS AÑOS-SIN VARIEDAD	S	1,73
170000002311454	41-073-003-00027-00004	62000	PASTOS PERMANENTES DE 5 O MAS AÑOS-SIN VARIEDAD	S	26,39
170000002311455	41-073-003-00027-00006	62000	PASTOS PERMANENTES DE 5 O MAS AÑOS-SIN VARIEDAD	S	0,29
170000002311473	41-073-003-00036-00003	62000	PASTOS PERMANENTES DE 5 O MAS AÑOS-SIN VARIEDAD	S	113,54
170000002311474	41-073-003-00036-00005	62000	PASTOS PERMANENTES DE 5 O MAS AÑOS-SIN VARIEDAD	S	115,07
170000002311475	41-073-003-00030-00004	62000	PASTOS PERMANENTES DE 5 O MAS AÑOS-SIN VARIEDAD	S	0,03
170000002311476	41-073-003-00057-00004	62000	PASTOS PERMANENTES DE 5 O MAS AÑOS-SIN VARIEDAD	S	0,10
170000002311477	41-073-004-00081-00014	62000	PASTOS PERMANENTES DE 5 O MAS AÑOS-SIN VARIEDAD	S	0,69
170000002311478	41-073-004-00081-00016	62000	PASTOS PERMANENTES DE 5 O MAS AÑOS-SIN VARIEDAD	S	0,02
170000002311479	41-073-004-00080-00001	62000	PASTOS PERMANENTES DE 5 O MAS AÑOS-SIN VARIEDAD	S	27,13
170000002311480	41-073-004-00081-00001	62000	PASTOS PERMANENTES DE 5 O MAS AÑOS-SIN VARIEDAD	S	0,44
170000002311481	41-073-004-00081-00013	62000	PASTOS PERMANENTES DE 5 O MAS AÑOS-SIN VARIEDAD	R	0,67
170000002311482	41-073-004-00081-00005	62000	PASTOS PERMANENTES DE 5 O MAS AÑOS-SIN VARIEDAD	R	0,82
170000002311483	41-073-004-00081-00018	62000	PASTOS PERMANENTES DE 5 O MAS AÑOS-SIN VARIEDAD	S	8,84
170000002311484	41-073-003-00057-00001	62000	PASTOS PERMANENTES DE 5 O MAS AÑOS-SIN VARIEDAD	S	0,73
170000002311485	41-073-004-00081-00004	62000	PASTOS PERMANENTES DE 5 O MAS AÑOS-SIN VARIEDAD	S	1,92
170000002311486	41-073-004-00081-00003	62000	PASTOS PERMANENTES DE 5 O MAS AÑOS-SIN VARIEDAD	S	16,78
170000002311487	41-073-004-00082-00001	62000	PASTOS PERMANENTES DE 5 O MAS AÑOS-SIN VARIEDAD	S	14,46
170000002311488	41-073-004-00083-00001	62000	PASTOS PERMANENTES DE 5 O MAS AÑOS-SIN VARIEDAD	S	7,80

**Recintos Determinados para el Cálculo de Garga Ganadera Máxima**

REF.	REFERENCIA SIGPAC	CULTIVO	DESCRIPCIÓN CULTIVO	S/R	SUP.
					RESUELTA (ha)
-448100	41-073-003-00036-00018	62000	PASTOS PERMANENTES DE 5 O MAS AÑOS-SIN VARIEDAD	S	0,42
170000002311422	41-032-011-00073-00001	62000	PASTOS PERMANENTES DE 5 O MAS AÑOS-SIN VARIEDAD	S	0,00
170000002311423	41-073-005-00001-00001	62000	PASTOS PERMANENTES DE 5 O MAS AÑOS-SIN VARIEDAD	S	37,14
170000002311424	41-073-004-00084-00001	62000	PASTOS PERMANENTES DE 5 O MAS AÑOS-SIN VARIEDAD	S	2,48
170000002311425	41-032-012-00026-00001	62000	PASTOS PERMANENTES DE 5 O MAS AÑOS-SIN VARIEDAD	S	2,52
170000002311426	41-032-012-00157-00001	62000	PASTOS PERMANENTES DE 5 O MAS AÑOS-SIN VARIEDAD	S	11,19
170000002311427	41-073-003-00056-00002	62000	PASTOS PERMANENTES DE 5 O MAS AÑOS-SIN VARIEDAD	S	5,40
170000002311428	41-032-012-00157-00002	62000	PASTOS PERMANENTES DE 5 O MAS AÑOS-SIN VARIEDAD	S	0,14
170000002311429	41-032-012-00015-00001	62000	PASTOS PERMANENTES DE 5 O MAS AÑOS-SIN VARIEDAD	S	8,21
170000002311430	41-032-012-00015-00004	62000	PASTOS PERMANENTES DE 5 O MAS AÑOS-SIN VARIEDAD	S	0,16
170000002311431	41-032-012-00062-00001	62000	PASTOS PERMANENTES DE 5 O MAS AÑOS-SIN VARIEDAD	S	0,54
170000002311432	41-032-012-00099-00001	62000	PASTOS PERMANENTES DE 5 O MAS AÑOS-SIN VARIEDAD	S	0,00

(1) Superficie declarada admisible ajustada con la superficie comprometida.  
(2) Factor de penalización valorando el alcance para el tipo de compromiso.

Puede verificar la integridad de una copia de este documento mediante la lectura del código QR adjunto o mediante el acceso a la dirección <https://ws050.juntadeandalucia.es/verificarFirma> indicando el código de VERIFICACIÓN

FIRMADO POR

RAQUEL MARIA ESPIN CRESPO

18/12/2024

VERIFICACIÓN

Pk2jmUCNT2ZVULXR6LZ4ED5BQV9F2A

PÁG. 121/2017



**Datos considerados para el Cálculo de la Carga Ganadera mínima y máxima del expediente****Recintos Determinados para el Cálculo de Garga Ganadera Máxima**

REF.	REFERENCIA SIGPAC	CULTIVO	DESCRIPCIÓN CULTIVO	SUP.	
				S/R	RESUELTA (ha)
170000002311433	41-073-002-00009-00002	62000	PASTOS PERMANENTES DE 5 O MAS AÑOS-SIN VARIEDAD	S	0,02
170000002311434	41-073-002-00008-00001	62000	PASTOS PERMANENTES DE 5 O MAS AÑOS-SIN VARIEDAD	S	0,78
170000002311435	41-073-002-00007-00001	62000	PASTOS PERMANENTES DE 5 O MAS AÑOS-SIN VARIEDAD	S	0,66
170000002311436	41-073-002-00006-00001	62000	PASTOS PERMANENTES DE 5 O MAS AÑOS-SIN VARIEDAD	S	0,46
170000002311437	41-073-002-00011-00011	62000	PASTOS PERMANENTES DE 5 O MAS AÑOS-SIN VARIEDAD	S	0,10
170000002311438	41-073-002-00011-00015	62000	PASTOS PERMANENTES DE 5 O MAS AÑOS-SIN VARIEDAD	S	0,05
170000002311439	41-073-002-00009-00003	62000	PASTOS PERMANENTES DE 5 O MAS AÑOS-SIN VARIEDAD	S	13,30
170000002311440	41-073-002-00009-00004	62000	PASTOS PERMANENTES DE 5 O MAS AÑOS-SIN VARIEDAD	S	0,40
170000002311441	41-073-002-00011-00018	62000	PASTOS PERMANENTES DE 5 O MAS AÑOS-SIN VARIEDAD	S	0,61
170000002311442	41-073-002-00017-00001	62000	PASTOS PERMANENTES DE 5 O MAS AÑOS-SIN VARIEDAD	S	1,55
170000002311443	41-073-002-00011-00016	62000	PASTOS PERMANENTES DE 5 O MAS AÑOS-SIN VARIEDAD	S	1,87
170000002311444	41-073-002-00011-00017	62000	PASTOS PERMANENTES DE 5 O MAS AÑOS-SIN VARIEDAD	S	1,59
170000002311445	41-073-002-00018-00003	62000	PASTOS PERMANENTES DE 5 O MAS AÑOS-SIN VARIEDAD	S	0,36
170000002311446	41-073-003-00021-00003	62000	PASTOS PERMANENTES DE 5 O MAS AÑOS-SIN VARIEDAD	S	25,30
170000002311447	41-073-002-00017-00003	62000	PASTOS PERMANENTES DE 5 O MAS AÑOS-SIN VARIEDAD	S	0,04
170000002311448	41-073-002-00018-00002	62000	PASTOS PERMANENTES DE 5 O MAS AÑOS-SIN VARIEDAD	S	0,88
170000002311449	41-073-003-00035-00002	62000	PASTOS PERMANENTES DE 5 O MAS AÑOS-SIN VARIEDAD	S	0,79
170000002311450	41-073-003-00031-00005	62000	PASTOS PERMANENTES DE 5 O MAS AÑOS-SIN VARIEDAD	S	0,69
170000002311451	41-073-003-00036-00001	62000	PASTOS PERMANENTES DE 5 O MAS AÑOS-SIN VARIEDAD	S	8,10
170000002311452	41-073-003-00036-00006	62000	PASTOS PERMANENTES DE 5 O MAS AÑOS-SIN VARIEDAD	S	1,15
170000002311453	41-073-003-00027-00001	62000	PASTOS PERMANENTES DE 5 O MAS AÑOS-SIN VARIEDAD	S	1,73
170000002311454	41-073-003-00027-00004	62000	PASTOS PERMANENTES DE 5 O MAS AÑOS-SIN VARIEDAD	S	26,39
170000002311455	41-073-003-00027-00006	62000	PASTOS PERMANENTES DE 5 O MAS AÑOS-SIN VARIEDAD	S	0,29
170000002311473	41-073-003-00036-00003	62000	PASTOS PERMANENTES DE 5 O MAS AÑOS-SIN VARIEDAD	S	113,54
170000002311474	41-073-003-00036-00005	62000	PASTOS PERMANENTES DE 5 O MAS AÑOS-SIN VARIEDAD	S	115,07
170000002311475	41-073-003-00030-00004	62000	PASTOS PERMANENTES DE 5 O MAS AÑOS-SIN VARIEDAD	S	0,03
170000002311476	41-073-003-00057-00004	62000	PASTOS PERMANENTES DE 5 O MAS AÑOS-SIN VARIEDAD	S	0,10
170000002311477	41-073-004-00081-00014	62000	PASTOS PERMANENTES DE 5 O MAS AÑOS-SIN VARIEDAD	S	0,69
170000002311478	41-073-004-00081-00016	62000	PASTOS PERMANENTES DE 5 O MAS AÑOS-SIN VARIEDAD	S	0,02
170000002311479	41-073-004-00080-00001	62000	PASTOS PERMANENTES DE 5 O MAS AÑOS-SIN VARIEDAD	S	27,13
170000002311480	41-073-004-00081-00001	62000	PASTOS PERMANENTES DE 5 O MAS AÑOS-SIN VARIEDAD	S	0,44
170000002311481	41-073-004-00081-00013	62000	PASTOS PERMANENTES DE 5 O MAS AÑOS-SIN VARIEDAD	R	0,67
170000002311482	41-073-004-00081-00005	62000	PASTOS PERMANENTES DE 5 O MAS AÑOS-SIN VARIEDAD	R	0,82
170000002311483	41-073-004-00081-00018	62000	PASTOS PERMANENTES DE 5 O MAS AÑOS-SIN VARIEDAD	S	8,84
170000002311484	41-073-003-00057-00001	62000	PASTOS PERMANENTES DE 5 O MAS AÑOS-SIN VARIEDAD	S	0,73
170000002311485	41-073-004-00081-00004	62000	PASTOS PERMANENTES DE 5 O MAS AÑOS-SIN VARIEDAD	S	1,92

(1) Superficie declarada admisible ajustada con la superficie comprometida.  
(2) Factor de penalización valorando el alcance para el tipo de compromiso.

Puede verificar la integridad de una copia de este documento mediante la lectura del código QR adjunto o mediante el acceso a la dirección <https://ws050.juntadeandalucia.es/verificarFirma> indicando el código de VERIFICACIÓN

FIRMADO POR

RAQUEL MARIA ESPIN CRESPO

18/12/2024

VERIFICACIÓN

Pk2jmUCNT2ZVULXR6LZ4ED5BQV9F2A

PÁG. 122/2017



**Datos considerados para el Cálculo de la Carga Ganadera mínima y máxima del expediente****Recintos Determinados para el Cálculo de Garga Ganadera Máxima**

<u>REF.</u>	<u>REFERENCIA SIGPAC</u>	<u>CULTIVO</u>	<u>DESCRIPCIÓN CULTIVO</u>	<u>S/R</u>	<u>SUP. RESUELTA (ha)</u>
170000002311486	41-073-004-00081-00003	62000	PASTOS PERMANENTES DE 5 O MAS AÑOS-SIN VARIEDAD	S	16,78
170000002311487	41-073-004-00082-00001	62000	PASTOS PERMANENTES DE 5 O MAS AÑOS-SIN VARIEDAD	S	14,46
170000002311488	41-073-004-00083-00001	62000	PASTOS PERMANENTES DE 5 O MAS AÑOS-SIN VARIEDAD	S	7,80

**Incidencias de carga ganadera****INCIDENCIA DESCRIPCIÓN**

100407	Explotación solicitada no forma parte de ningún organismo de control autorizado para la producción ecológica en Andalucía o fecha de inscripción posterior al plazo establecido ( Anexo I. Criterios de Subvencionabilidad. Orden 28 de marzo de 2023 ). Explotación:ES410730000009 Especie:OVINA Explotación:ES410730000009 Especie:PORCINO Explotación:ES410730000027 Especie:PORCINO
--------	--

(1) Superficie declarada admisible ajustada con la superficie comprometida.  
(2) Factor de penalización valorando el alcance para el tipo de compromiso.

Puede verificar la integridad de una copia de este documento mediante la lectura del código QR adjunto o mediante el acceso a la dirección <https://ws050.juntadeandalucia.es/verificarFirma> indicando el código de VERIFICACIÓN

FIRMADO POR	RAQUEL MARIA ESPIN CRESPO	18/12/2024
VERIFICACIÓN	Pk2jmUCNT2ZVULXR6LZ4ED5BQV9F2A	PÁG. 123/2017







**APELLIDOS Y NOMBRE / RAZÓN SOCIAL**  
ALMEIDA RIVERO MARIA DEL CARMEN ANA

**NIF**  
\*\*\*5650\*

**EXPEDIENTE**  
1213159

**ANUALIDAD DE PAGO**  
1ª

**IMPORTES POR ANUALIDAD**

	2023	2024	2025	2026	2027
<b>IMPORTE MÁXIMO SUBVENCIONABLE</b>	1.576,64 €	1.576,64 €	1.576,64 €	1.576,64 €	1.576,64 €
<b>IMPORTE MEDIO DE TRANSFERENCIA (€/ha)</b>	247,90 €	247,90 €	247,90 €	247,90 €	247,90 €

**RESUMEN DE UNIDADES**

Cód	GRUPO DE PAGO	Sup. Dec. Admisible (ha)	Sup. Comprometida (ha)	Sup. ajustada compromiso (1) (ha)	% sobredec.	Sup. Resuelta (ha)	Importe Declarado	Importe Topado	Importe Resuelto	Importe tras sobredec.
429	OLIVAR	6,36		6,36	0,00	6,36	1.576,64	1.576,64	1.576,64	1.576,64
<b>TOTAL</b>		6,36	6,36	6,36		6,36	1.576,64	1.576,64	1.576,64	1.576,64

**APLICACIÓN DE REDUCCIONES Y PENALIZACIONES**

GRUPO DE PAGO	Importe Calculado	Importe prereduc.	Criterios de subvencionabilidad y compromisos	Presentación tardía	Omisión declaración	Condicionalidad	IMPORTE (Euros) RESUELTO
OLIVAR	1.576,64	1.576,64	0,00	0,00	0,00	0,00	1.576,64
<b>TOTAL</b>	1.576,64	1.576,64					1.576,64

**RESUMEN DE PAGOS****IMPORTE ( Euros )**

	RESUELTO	FEADER	MAPA	CAPADR
OLIVAR - Pago realizado	1.576,64 €	1.340,14 €	154,67 €	81,83 €

**RECINTOS RESUELTOS**

REF.	REFERENCIA SIGPAC	CULTIVO	DESCRIPCIÓN CULTIVO	S/R G.PAGO	PEND. MEDIA (%)	SUP. DEC. ADMISIBLE (ha)	SUP. COMPROM. (ha)	SUP. AJUSTADA COMPR.(1) (ha)	SUP. CONY. SIGPAC (ha)	SUP. CERTIE (ha)	SUP. CAMPO (ha)	SUP. CAMPO DETER. CULT. DECLARADO (ha)	SUP. DEC. REDUCIDA (ha)	SUP. RESUELTA (ha)
1700000006180767	41-032-001-00060-001	101268	OLIVAR-PICO LIMON	S 429	11,50	0,53	0,53	0,53		0,53			0,53	0,53
1700000006180768	41-032-001-00077-004	101268	OLIVAR-PICO LIMON	S 429	37,00	1,29	1,29	1,29		1,29			1,29	1,29
1700000006180769	41-032-001-00074-001	101268	OLIVAR-PICO LIMON	S 429	40,50	0,92	0,92	0,92		0,92			0,92	0,92
1700000006180771	41-032-001-00078-003	101268	OLIVAR-PICO LIMON	S 429	29,00	0,32	0,32	0,32		0,32			0,32	0,32
1700000006180772	41-032-001-00062-001	101268	OLIVAR-PICO LIMON	S 429	9,60	0,60	0,60	0,60		0,60			0,60	0,60
1700000006180773	41-032-001-00067-005	101268	OLIVAR-PICO LIMON	S 429	38,80	2,61	2,61	2,61		2,61			2,61	2,61
1700000006180774	41-032-001-00071-002	101268	OLIVAR-PICO LIMON	S 429	50,30	0,09	0,09	0,09		0,09			0,09	0,09

(1) Superficie declarada admisible ajustada con la superficie comprometida.  
(2) Factor de penalización valorando el alcance para el tipo de compromiso.

Puede verificar la integridad de una copia de este documento mediante la lectura del código QR adjunto o mediante el acceso a la dirección <https://ws050.juntadeandalucia.es/verificarFirma> indicando el código de VERIFICACIÓN

FIRMADO POR

RAQUEL MARIA ESPIN CRESPO

18/12/2024

VERIFICACIÓN

Pk2jmUCNT2ZVULXR6LZ4ED5BQV9F2A

PÁG. 124/2017





**APELLIDOS Y NOMBRE / RAZÓN SOCIAL**

ALONSO MORICHE ANTONIO

**NIF**

\*\*\*\*1187\*

**EXPEDIENTE**

1177528

**ANUALIDAD DE PAGO**

1ª

**IMPORTES POR ANUALIDAD**

	2023	2024	2025	2026	2027
<b>IMPORTE MÁXIMO SUBVENCIONABLE</b>	6.161,25 €	6.161,25 €	6.161,25 €	6.161,25 €	6.161,25 €
<b>IMPORTE MEDIO DE TRANSFERENCIA (€/ha)</b>	82,15 €	82,15 €	82,15 €	82,15 €	82,15 €

**RESUMEN DE UNIDADES**

Cód	GRUPO DE PAGO	Sup. Dec. Admisible (ha)	Sup. Comprometida (ha)	Sup. ajustada compromiso (1) (ha)	% sobredec.	Sup. Resuelta (ha)	Importe Declarado	Importe Topado	Importe Resuelto	Importe tras sobredec.
428	PASTOS ASOCIADOS A GANADERÍA ECOLÓGICA	293,82		75,00	0,00	75,00	6.161,25	6.161,25	6.161,25	6.161,25
<b>TOTAL</b>		293,82	75,00	75,00		75,00	6.161,25	6.161,25	6.161,25	6.161,25

**APLICACIÓN DE REDUCCIONES Y PENALIZACIONES**

GRUPO DE PAGO	Importe Calculado	Importe prerreduc.	Criterios de subvencionabilidad y compromisos	Presentación tardía	Omisión declaración	Condicionidad	IMPORTE (Euros) RESUELTO
PASTOS ASOCIADOS A GANADERÍA	6.161,25	6.161,25	0,00	0,00	0,00	0,00	6.161,25
<b>TOTAL</b>	6.161,25	6.161,25					6.161,25

**RESUMEN DE PAGOS****IMPORTE (Euros)**

	RESUELTO	FEADER	MAPA	CAPADR
PASTOS ASOCIADOS A GANADERÍA ECOLÓGICA - Pago realizado	6.161,25 €	5.237,06 €	604,42 €	319,77 €

**RECINTOS RESUELTOS**

REE	REFERENCIA SIGPAC	CULTIVO DESCRIPCIÓN CULTIVO	S/R G.PAGO	PEND. MEDIA (%)	SUP. DEC. ADMISIBLE (ha)	SUP. COMPROM. (ha)	SUP. AJUSTADA COMPROM. (1) (ha)	SUP. CONV. SIGPAC (ha)	SUP. CERTIF. (ha)	SUP. CAMPO (ha)	SUP. CAMPO DETER. CULT. DECLARADO (ha)	SUP. DEC. REDUCIDA (ha)	SUP. RESUELTA (ha)
4171693	41-080-019-00004-002	62000 PASTOS PERMANENTES DE 5 O MAS AÑOS-SIN VARIEDAD	S 428	25,70	36,62	36,62	36,62		36,62			36,62	36,62
4171694	41-080-019-00004-004	62000 PASTOS PERMANENTES DE 5 O MAS AÑOS-SIN VARIEDAD	S 428	19,80	1,45	1,45	1,45		1,45			1,45	1,45
4171695	41-080-019-00004-009	62000 PASTOS PERMANENTES DE 5 O MAS AÑOS-SIN VARIEDAD	S 428	28,80	11,12	11,12	11,12		11,12			11,12	11,12
4171698	41-080-019-00004-008	62000 PASTOS PERMANENTES DE 5 O MAS AÑOS-SIN VARIEDAD	S 428	25,10	0,57	0,57	0,57		0,57			0,57	0,57
4171707	41-080-027-00004-004	62000 PASTOS PERMANENTES DE 5 O MAS AÑOS-SIN VARIEDAD	S 428	26,00	8,28	8,28	8,28		8,28			8,28	8,28
4171714	41-080-027-00005-012	62000 PASTOS PERMANENTES DE 5 O MAS AÑOS-SIN VARIEDAD	S 428	32,70	46,91	46,91	46,91		62,55			46,91	46,91
4171715	41-080-027-00005-013	62000 PASTOS PERMANENTES DE 5 O MAS AÑOS-SIN VARIEDAD	S 428	31,80	87,96	87,96	87,96		117,28			87,96	87,96
4171716	41-080-027-00005-014	62000 PASTOS PERMANENTES DE 5 O MAS AÑOS-SIN VARIEDAD	S 428	39,70	1,67	1,67	1,67		2,22			1,67	1,67
4171717	41-080-027-00005-015	62000 PASTOS PERMANENTES DE 5 O MAS AÑOS-SIN VARIEDAD	S 428	39,40	21,02	21,02	21,02		84,06			21,02	21,02
4171718	41-080-027-00005-019	62000 PASTOS PERMANENTES DE 5 O MAS AÑOS-SIN VARIEDAD	S 428	22,40	0,37	0,37	0,37		0,37			0,37	0,37
4171722	41-080-024-00005-001	62000 PASTOS PERMANENTES DE 5 O MAS AÑOS-SIN VARIEDAD	S 428	20,50	10,36	10,36	10,36		10,36			10,36	10,36
4171723	41-080-024-00005-002	62000 PASTOS PERMANENTES DE 5 O MAS AÑOS-SIN VARIEDAD	S 428	22,70	1,92	1,92	1,92		1,92			1,92	1,92
4171728	41-080-024-00007-001	62000 PASTOS PERMANENTES DE 5 O MAS AÑOS-SIN VARIEDAD	S 428	28,10	7,27	7,27	7,27		7,27			7,27	7,27
4171729	41-080-024-00007-003	62000 PASTOS PERMANENTES DE 5 O MAS AÑOS-SIN VARIEDAD	S 428	14,70	0,22	0,22	0,22		0,22			0,22	0,22
4171730	41-080-024-00007-005	62000 PASTOS PERMANENTES DE 5 O MAS AÑOS-SIN VARIEDAD	S 428	17,80	3,57	3,57	3,57		3,57			3,57	3,57
4171734	41-080-029-00002-001	62000 PASTOS PERMANENTES DE 5 O MAS AÑOS-SIN VARIEDAD	S 428	45,80	8,81	8,81	8,81		10,36			8,81	8,81
4171738	41-080-025-00004-001	62000 PASTOS PERMANENTES DE 5 O MAS AÑOS-SIN VARIEDAD	S 428	33,80	26,41	26,41	26,41		75,45			26,41	26,41
4171740	41-080-026-00002-002	62000 PASTOS PERMANENTES DE 5 O MAS AÑOS-SIN VARIEDAD	S 428	21,50	6,04	6,04	6,04		6,04			6,04	6,04
4171742	41-080-026-00003-001	62000 PASTOS PERMANENTES DE 5 O MAS AÑOS-SIN VARIEDAD	S 428	30,60	11,81	11,81	11,81		13,89			11,81	11,81
5254304	41-080-024-00007-002	62000 PASTOS PERMANENTES DE 5 O MAS AÑOS-SIN VARIEDAD	S 428	13,30	1,44	1,44	1,44		1,44			1,44	1,44

**INCIDENCIAS****INCIDENCIA DESCRIPCIÓN**

100407 Explotación solicitada no forma parte de ningún organismo de control autorizado para la producción ecológica en Andalucía o fecha de inscripción posterior al plazo establecido ( Anexo I. Criterios de Subvencionabilidad. Orden 28 de marzo de 2023 ).  
Explotación:ES41080000049 Especie:PORCINO  
Explotación:ES410800000147 Especie:PORCINO

(1) Superficie declarada admisible ajustada con la superficie comprometida.  
(2) Factor de penalización valorando el alcance para el tipo de compromiso.

Puede verificar la integridad de una copia de este documento mediante la lectura del código QR adjunto o mediante el acceso a la dirección <https://ws050.juntadeandalucia.es/verificarFirma> indicando el código de VERIFICACIÓN

FIRMADO POR

RAQUEL MARIA ESPIN CRESPO

18/12/2024

VERIFICACIÓN

Pk2jmUCNT2ZVULXR6LZ4ED5BQV9F2A

PÁG. 125/2017



**Datos considerados para el Cálculo de la Carga Ganadera mínima y máxima del expediente**

Explotación	Especie	Inscrito en Sipea y Admisible	Ugm Calculada para CG Mínima	Ugm Calculada para CG Máxima
ES41080000049	BOVINA	SI	0,39	0,39
ES41080000049	PORCINO	NO	0,00	7,61
ES410800000147	BOVINA	SI	67,30	67,30
ES410800000147	PORCINO	NO	0,00	78,00
			67,69	153,30

Superficie determinada para Cálculo Carga Ganadera Mínima: 293,82 ha

Superficie determinada para Cálculo Carga Ganadera Máxima: 293,82 ha

Los importes del Grupo de Pago de pastos de este expediente han sido ajustados por no llegar a la carga ganadera mínima de 0,3

Carga Ganadera Mínima Expediente: 0,23 ugm/ha

Carga Ganadera Máxima Expediente: 0,52 ugm/ha

**Recintos Determinados para el Cálculo de Garga Ganadera Mínima**

REF.	REFERENCIA SIGPAC	CULTIVO	DESCRIPCIÓN CULTIVO	S/R	SUP. RESUELTA (ha)
4171693	41-080-019-00004-00002	62000	PASTOS PERMANENTES DE 5 O MAS AÑOS-SIN VARIEDAD	S	36,62
4171694	41-080-019-00004-00004	62000	PASTOS PERMANENTES DE 5 O MAS AÑOS-SIN VARIEDAD	S	1,45
4171695	41-080-019-00004-00009	62000	PASTOS PERMANENTES DE 5 O MAS AÑOS-SIN VARIEDAD	S	11,12
4171698	41-080-019-00004-00008	62000	PASTOS PERMANENTES DE 5 O MAS AÑOS-SIN VARIEDAD	S	0,57
4171707	41-080-027-00004-00004	62000	PASTOS PERMANENTES DE 5 O MAS AÑOS-SIN VARIEDAD	S	8,28
4171714	41-080-027-00005-00012	62000	PASTOS PERMANENTES DE 5 O MAS AÑOS-SIN VARIEDAD	S	46,91
4171715	41-080-027-00005-00013	62000	PASTOS PERMANENTES DE 5 O MAS AÑOS-SIN VARIEDAD	S	87,96
4171716	41-080-027-00005-00014	62000	PASTOS PERMANENTES DE 5 O MAS AÑOS-SIN VARIEDAD	S	1,67
4171717	41-080-027-00005-00015	62000	PASTOS PERMANENTES DE 5 O MAS AÑOS-SIN VARIEDAD	S	21,02
4171718	41-080-027-00005-00019	62000	PASTOS PERMANENTES DE 5 O MAS AÑOS-SIN VARIEDAD	S	0,37
4171722	41-080-024-00005-00001	62000	PASTOS PERMANENTES DE 5 O MAS AÑOS-SIN VARIEDAD	S	10,36
4171723	41-080-024-00005-00002	62000	PASTOS PERMANENTES DE 5 O MAS AÑOS-SIN VARIEDAD	S	1,92
4171728	41-080-024-00007-00001	62000	PASTOS PERMANENTES DE 5 O MAS AÑOS-SIN VARIEDAD	S	7,27
4171729	41-080-024-00007-00003	62000	PASTOS PERMANENTES DE 5 O MAS AÑOS-SIN VARIEDAD	S	0,22
4171730	41-080-024-00007-00005	62000	PASTOS PERMANENTES DE 5 O MAS AÑOS-SIN VARIEDAD	S	3,57
4171734	41-080-029-00002-00001	62000	PASTOS PERMANENTES DE 5 O MAS AÑOS-SIN VARIEDAD	S	8,81
4171738	41-080-025-00004-00001	62000	PASTOS PERMANENTES DE 5 O MAS AÑOS-SIN VARIEDAD	S	26,41
4171740	41-080-026-00002-00002	62000	PASTOS PERMANENTES DE 5 O MAS AÑOS-SIN VARIEDAD	S	6,04
4171742	41-080-026-00003-00001	62000	PASTOS PERMANENTES DE 5 O MAS AÑOS-SIN VARIEDAD	S	11,81
5254304	41-080-024-00007-00002	62000	PASTOS PERMANENTES DE 5 O MAS AÑOS-SIN VARIEDAD	S	1,44

**Recintos Determinados para el Cálculo de Garga Ganadera Máxima**

REF.	REFERENCIA SIGPAC	CULTIVO	DESCRIPCIÓN CULTIVO	S/R	SUP. RESUELTA (ha)
4171693	41-080-019-00004-00002	62000	PASTOS PERMANENTES DE 5 O MAS AÑOS-SIN VARIEDAD	S	36,62
4171694	41-080-019-00004-00004	62000	PASTOS PERMANENTES DE 5 O MAS AÑOS-SIN VARIEDAD	S	1,45
4171695	41-080-019-00004-00009	62000	PASTOS PERMANENTES DE 5 O MAS AÑOS-SIN VARIEDAD	S	11,12
4171698	41-080-019-00004-00008	62000	PASTOS PERMANENTES DE 5 O MAS AÑOS-SIN VARIEDAD	S	0,57
4171707	41-080-027-00004-00004	62000	PASTOS PERMANENTES DE 5 O MAS AÑOS-SIN VARIEDAD	S	8,28

(1) Superficie declarada admisible ajustada con la superficie comprometida.  
(2) Factor de penalización valorando el alcance para el tipo de compromiso.Puede verificar la integridad de una copia de este documento mediante la lectura del código QR adjunto o mediante el acceso a la dirección <https://ws050.juntadeandalucia.es/verificarFirma> indicando el código de VERIFICACIÓN

FIRMADO POR

RAQUEL MARIA ESPIN CRESPO

18/12/2024

VERIFICACIÓN

Pk2jmUCNT2ZVULXR6LZ4ED5BQV9F2A

PÁG. 126/2017



**Datos considerados para el Cálculo de la Carga Ganadera mínima y máxima del expediente****Recintos Determinados para el Cálculo de Garga Ganadera Máxima**

REF.	REFERENCIA SIGPAC	CULTIVO	DESCRIPCIÓN CULTIVO	SUP.	
				S/R	RESUELTA (ha)
4171714	41-080-027-00005-00012	62000	PASTOS PERMANENTES DE 5 O MAS AÑOS-SIN VARIEDAD	S	46,91
4171715	41-080-027-00005-00013	62000	PASTOS PERMANENTES DE 5 O MAS AÑOS-SIN VARIEDAD	S	87,96
4171716	41-080-027-00005-00014	62000	PASTOS PERMANENTES DE 5 O MAS AÑOS-SIN VARIEDAD	S	1,67
4171717	41-080-027-00005-00015	62000	PASTOS PERMANENTES DE 5 O MAS AÑOS-SIN VARIEDAD	S	21,02
4171718	41-080-027-00005-00019	62000	PASTOS PERMANENTES DE 5 O MAS AÑOS-SIN VARIEDAD	S	0,37
4171722	41-080-024-00005-00001	62000	PASTOS PERMANENTES DE 5 O MAS AÑOS-SIN VARIEDAD	S	10,36
4171723	41-080-024-00005-00002	62000	PASTOS PERMANENTES DE 5 O MAS AÑOS-SIN VARIEDAD	S	1,92
4171728	41-080-024-00007-00001	62000	PASTOS PERMANENTES DE 5 O MAS AÑOS-SIN VARIEDAD	S	7,27
4171729	41-080-024-00007-00003	62000	PASTOS PERMANENTES DE 5 O MAS AÑOS-SIN VARIEDAD	S	0,22
4171730	41-080-024-00007-00005	62000	PASTOS PERMANENTES DE 5 O MAS AÑOS-SIN VARIEDAD	S	3,57
4171734	41-080-029-00002-00001	62000	PASTOS PERMANENTES DE 5 O MAS AÑOS-SIN VARIEDAD	S	8,81
4171738	41-080-025-00004-00001	62000	PASTOS PERMANENTES DE 5 O MAS AÑOS-SIN VARIEDAD	S	26,41
4171740	41-080-026-00002-00002	62000	PASTOS PERMANENTES DE 5 O MAS AÑOS-SIN VARIEDAD	S	6,04
4171742	41-080-026-00003-00001	62000	PASTOS PERMANENTES DE 5 O MAS AÑOS-SIN VARIEDAD	S	11,81
5254304	41-080-024-00007-00002	62000	PASTOS PERMANENTES DE 5 O MAS AÑOS-SIN VARIEDAD	S	1,44

**Incidencias de carga ganadera****INCIDENCIA DESCRIPCIÓN**

100407	Explotación solicitada no forma parte de ningún organismo de control autorizado para la producción ecológica en Andalucía o fecha de inscripción posterior al plazo establecido ( Anexo I. Criterios de Subvencionabilidad. Orden 28 de marzo de 2023 ). Explotación:ES410800000049 Especie:PORCINO Explotación:ES410800000147 Especie:PORCINO
--------	--

(1) Superficie declarada admisible ajustada con la superficie comprometida.  
(2) Factor de penalización valorando el alcance para el tipo de compromiso.

Puede verificar la integridad de una copia de este documento mediante la lectura del código QR adjunto o mediante el acceso a la dirección <https://ws050.juntadeandalucia.es/verificarFirma> indicando el código de VERIFICACIÓN

FIRMADO POR	RAQUEL MARIA ESPIN CRESPO	18/12/2024	
VERIFICACIÓN	Pk2jmUCNT2ZVULXR6LZ4ED5BQV9F2A	PÁG. 127/2017	

**APELLIDOS Y NOMBRE / RAZÓN SOCIAL**

ALVAREZ CASCOS OLGA

**NIF**

\*\*\*0418\*

**EXPEDIENTE**

1036878

**ANUALIDAD DE PAGO**

1ª

**IMPORTES POR ANUALIDAD**

	2023	2024	2025	2026	2027
<b>IMPORTE MÁXIMO SUBVENCIONABLE</b>	2.761,61 €	2.761,61 €	2.761,61 €	2.761,61 €	2.761,61 €
<b>IMPORTE MEDIO DE TRANSFERENCIA (€/ha)</b>	247,90 €	247,90 €	247,90 €	247,90 €	247,90 €

**RESUMEN DE UNIDADES**

Cód	GRUPO DE PAGO	Sup. Dec. Admisible (ha)	Sup. Comprometida (ha)	Sup. ajustada compromiso (1) (ha)	% sobredec.	Sup. Resuelta (ha)	Importe Declarado	Importe Topado	Importe Resuelto	Importe tras sobredec.
429	OLIVAR	11,14		11,14	0,00	11,14	2.761,61	2.761,61	2.761,61	2.761,61
<b>TOTAL</b>		11,14	11,14	11,14		11,14	2.761,61	2.761,61	2.761,61	2.761,61

**APLICACIÓN DE REDUCCIONES Y PENALIZACIONES**

GRUPO DE PAGO	Importe Calculado	Importe prereduc.	Criterios de subvencionabilidad y compromisos	Presentación tardía	Omisión declaración	Condicionalidad	IMPORTE (Euros) RESUELTO
OLIVAR	2.761,61	2.761,61	0,00	0,00	0,00	0,00	2.761,61
<b>TOTAL</b>	2.761,61	2.761,61					2.761,61

**RESUMEN DE PAGOS****IMPORTE ( Euros )**

	RESUELTO	FEADER	MAPA	CAPADR
OLIVAR - Pago realizado	2.761,61 €	2.347,37 €	270,91 €	143,33 €

**RECINTOS RESUELTOS**

REF.	REFERENCIA SIGPAC	CULTIVO	DESCRIPCIÓN CULTIVO	S/R G.PAGO	PEND. MEDIA (%)	SUP. DEC. ADMISIBLE (ha)	SUP. COMPROM. (ha)	SUP. AJUSTADA COMPR.(1) (ha)	SUP. CONY. SIGPAC (ha)	SUP. CERTIE (ha)	SUP. CAMPO (ha)	SUP. CAMPO DETER. CULT. DECLARADO (ha)	SUP. DEC. REDUCIDA (ha)	SUP. RESUELTA (ha)
1700000004779831	41-002-038-00001-006	101268	OLIVAR-PICO LIMON	S 429	39,20	9,16	9,16	9,16	9,16	9,16				9,16
1700000004779832	41-002-038-00001-012	101268	OLIVAR-PICO LIMON	S 429	29,60	0,19	0,19	0,19	0,19	0,19			0,19	0,19
1700000004779833	41-002-038-00001-008	101268	OLIVAR-PICO LIMON	S 429	29,90	0,78	0,78	0,78	0,78	0,78			0,78	0,78
1700000004779834	41-002-038-00001-009	101268	OLIVAR-PICO LIMON	S 429	33,60	0,56	0,56	0,56	0,56	0,56			0,56	0,56
1700000004779835	41-002-038-00001-014	101268	OLIVAR-PICO LIMON	S 429	30,00	0,45	0,45	0,45	0,45	0,45			0,45	0,45

(1) Superficie declarada admisible ajustada con la superficie comprometida.  
(2) Factor de penalización valorando el alcance para el tipo de compromiso.Puede verificar la integridad de una copia de este documento mediante la lectura del código QR adjunto o mediante el acceso a la dirección <https://ws050.juntadeandalucia.es/verificarFirma> indicando el código de VERIFICACIÓN

FIRMADO POR

RAQUEL MARIA ESPIN CRESPO

18/12/2024

VERIFICACIÓN

Pk2jmUCNT2ZVULXR6LZ4ED5BQV9F2A

PÁG. 128/2017



**APELLIDOS Y NOMBRE / RAZÓN SOCIAL**

ALVAREZ MARTINEZ MARIA DEL VALLE

**NIF**

\*\*\*0348\*

**EXPEDIENTE**

1095749

**ANUALIDAD DE PAGO**

1ª

**IMPORTES POR ANUALIDAD**

	2023	2024	2025	2026	2027
IMPORTE MÁXIMO SUBVENCIONABLE	1.194,88 €	1.194,88 €	1.194,88 €	1.194,88 €	1.194,88 €
IMPORTE MEDIO DE TRANSFERENCIA (€/ha)	247,90 €	247,90 €	247,90 €	247,90 €	247,90 €

**RESUMEN DE UNIDADES**

Cód	GRUPO DE PAGO	Sup. Dec. Admisible (ha)	Sup. Comprometida (ha)	Sup. ajustada compromiso (1) (ha)	% sobredec.	Sup. Resuelta (ha)	Importe Declarado	Importe Topado	Importe Resuelto	Importe tras sobredec.
429	OLIVAR	4,82		4,82	0,00	4,82	1.194,88	1.194,88	1.194,88	1.194,88
<b>TOTAL</b>		4,82	4,82	4,82		4,82	1.194,88	1.194,88	1.194,88	1.194,88

**APLICACIÓN DE REDUCCIONES Y PENALIZACIONES**

GRUPO DE PAGO	Importe Calculado	Importe prereduc.	Criterios de subvencionabilidad y compromisos	Presentación tardía	Omisión declaración	Condicionalidad	IMPORTE (Euros) RESUELTO
OLIVAR	1.194,88	1.194,88	0,00	0,00	0,00	0,00	1.194,88
<b>TOTAL</b>	1.194,88	1.194,88					1.194,88

**RESUMEN DE PAGOS****IMPORTE ( Euros )**

	RESUELTO	FEADER	MAPA	CAPADR
OLIVAR - Pago realizado	1.194,88 €	1.015,65 €	117,22 €	62,01 €

**RECINTOS RESUELTOS**

REF.	REFERENCIA SIGPAC	CULTIVO	DESCRIPCIÓN CULTIVO	S/R G.PAGO	PEND. MEDIA (%)	SUP. DEC. ADMISIBLE (ha)	SUP. COMPROM. (ha)	SUP. AJUSTADA COMPR.(1) (ha)	SUP. CONY. SIGPAC (ha)	SUP. CERTIE (ha)	SUP. CAMPO (ha)	SUP. CAMPO DETER. CULT. DECLARADO (ha)	SUP. DEC. REDUCIDA (ha)	SUP. RESUELTA (ha)
170000004918253	41-078-001-00088-005	101195	OLIVAR-LECHIN DE SEVILLA	S 429	25,40	4,50	4,50	4,50		4,50			4,50	4,50
170000004918254	41-078-001-00088-007	101195	OLIVAR-LECHIN DE SEVILLA	S 429	17,20	0,01	0,01	0,01		0,01			0,01	0,01
170000004918255	41-078-001-00088-008	101195	OLIVAR-LECHIN DE SEVILLA	S 429	20,30	0,31	0,31	0,31		0,31			0,31	0,31

(1) Superficie declarada admisible ajustada con la superficie comprometida.  
(2) Factor de penalización valorando el alcance para el tipo de compromiso.Puede verificar la integridad de una copia de este documento mediante la lectura del código QR adjunto o mediante el acceso a la dirección <https://ws050.juntadeandalucia.es/verificarFirma> indicando el código de VERIFICACIÓN

FIRMADO POR

RAQUEL MARIA ESPIN CRESPO

18/12/2024

VERIFICACIÓN

Pk2jmUCNT2ZVULXR6LZ4ED5BQV9F2A

PÁG. 129/2017



**APELLIDOS Y NOMBRE / RAZÓN SOCIAL**

ALVAREZ ORDEN ALICIA

**NIF**

\*\*\*8455\*

**EXPEDIENTE**

1192965

**ANUALIDAD DE PAGO**

1ª

**IMPORTES POR ANUALIDAD**

	2023	2024	2025	2026	2027
IMPORTE MÁXIMO SUBVENCIONABLE	1.356,01 €	1.356,01 €	1.356,01 €	1.356,01 €	1.356,01 €
IMPORTE MEDIO DE TRANSFERENCIA (€/ha)	247,90 €	247,90 €	247,90 €	247,90 €	247,90 €

**RESUMEN DE UNIDADES**

Cód	GRUPO DE PAGO	Sup. Dec. Admisible (ha)	Sup. Comprometida (ha)	Sup. ajustada compromiso (1) (ha)	% sobredec.	Sup. Resuelta (ha)	Importe Declarado	Importe Topado	Importe Resuelto	Importe tras sobredec.
429	OLIVAR	5,47		5,47	0,00	5,47	1.356,01	1.356,01	1.356,01	1.356,01
<b>TOTAL</b>		5,47	5,47	5,47		5,47	1.356,01	1.356,01	1.356,01	1.356,01

**APLICACIÓN DE REDUCCIONES Y PENALIZACIONES**

GRUPO DE PAGO	Importe Calculado	Importe prereduc.	Criterios de subvencionabilidad y compromisos	Presentación tardía	Omisión declaración	Condicionalidad	IMPORTE (Euros) RESUELTO
OLIVAR	1.356,01	1.356,01	0,00	0,00	1,00	0,00	1.342,45
<b>TOTAL</b>	1.356,01	1.356,01					1.342,45

**RESUMEN DE PAGOS****IMPORTE ( Euros )**

	RESUELTO	FEADER	MAPA	CAPADR
OLIVAR - Pago realizado	1.342,45 €	1.141,08 €	131,69 €	69,68 €

**RECINTOS RESUELTOS**

REF.	REFERENCIA SIGPAC	CULTIVO	DESCRIPCIÓN CULTIVO	S/R G.PAGO	PEND. MEDIA (%)	SUP. DEC. ADMISIBLE (ha)	SUP. COMPROM. (ha)	SUP. AJUSTADA COMPR.(1) (ha)	SUP. CONY. SIGPAC (ha)	SUP. CERTIE (ha)	SUP. CAMPO (ha)	SUP. CAMPO DETER. CULT. DECLARADO (ha)	SUP. DEC. REDUCIDA (ha)	SUP. RESUELTA (ha)
1700000005248785	41-033-027-00003-013	101010	OLIVAR-PICUAL	S	429	7,60	0,03	0,03	0,03	0,03			0,03	0,03
1700000005248786	41-033-027-00003-016	101010	OLIVAR-PICUAL	S	429	11,90	1,50	1,50	1,50	1,50			1,50	1,50
1700000005248787	41-033-027-00003-011	101010	OLIVAR-PICUAL	S	429	7,80	0,04	0,04	0,04	0,04			0,04	0,04
1700000005248790	41-033-027-00003-012	101010	OLIVAR-PICUAL	S	429	2,30	0,06	0,06	0,06	0,06			0,06	0,06
1700000005248793	41-033-027-00003-017	101010	OLIVAR-PICUAL	S	429	20,50	0,73	0,73	0,73	0,73			0,73	0,73
1700000005248794	41-033-027-00003-021	101010	OLIVAR-PICUAL	S	429	10,10	2,72	2,72	2,72	2,72			2,72	2,72
1700000005248798	41-033-027-00003-015	101010	OLIVAR-PICUAL	S	429	7,20	0,39	0,39	0,39	0,39			0,39	0,39

**INCIDENCIAS****INCIDENCIA DESCRIPCIÓN**

256 Solicitud con recintos no declarados en campaña actual con una reducción por omisión de superficie superior al 3%  
CÓDIGO PARA EL PORCENTAJE DE REDUCCIÓN POR OMISIÓN QUE CORRESPONDE A LA SOLICITUD: 1

(1) Superficie declarada admisible ajustada con la superficie comprometida.  
(2) Factor de penalización valorando el alcance para el tipo de compromiso.

Puede verificar la integridad de una copia de este documento mediante la lectura del código QR adjunto o mediante el acceso a la dirección <https://ws050.juntadeandalucia.es/verificarFirma> indicando el código de VERIFICACIÓN

FIRMADO POR

RAQUEL MARIA ESPIN CRESPO

18/12/2024

VERIFICACIÓN

Pk2jmUCNT2ZVULXR6LZ4ED5BQV9F2A

PÁG. 130/2017



**APELLIDOS Y NOMBRE / RAZÓN SOCIAL**

ALVAREZ ORDEN CRISTINA MARIA

NIF  
\*\*\*8581\*EXPEDIENTE  
1192949**ANUALIDAD DE PAGO**

1ª

**IMPORTES POR ANUALIDAD**

	2023	2024	2025	2026	2027
IMPORTE MÁXIMO SUBVENCIONABLE	1.244,46 €	1.244,46 €	1.244,46 €	1.244,46 €	1.244,46 €
IMPORTE MEDIO DE TRANSFERENCIA (€/ha)	247,90 €	247,90 €	247,90 €	247,90 €	247,90 €

**RESUMEN DE UNIDADES**

Cód	GRUPO DE PAGO	Sup. Dec. Admisible (ha)	Sup. Comprometida (ha)	Sup. ajustada compromiso (1) (ha)	% sobredec.	Sup. Resuelta (ha)	Importe Declarado	Importe Topado	Importe Resuelto	Importe tras sobredec.
429	OLIVAR	5,02		5,02	0,00	5,02	1.244,46	1.244,46	1.244,46	1.244,46
<b>TOTAL</b>		5,02	5,02	5,02		5,02	1.244,46	1.244,46	1.244,46	1.244,46

**APLICACIÓN DE REDUCCIONES Y PENALIZACIONES**

GRUPO DE PAGO	Importe Calculado	Importe prereduc.	Criterios de subvencionabilidad y compromisos	Presentación tardía	Omisión declaración	Condicionalidad	IMPORTE (Euros) RESUELTO
OLIVAR	1.244,46	1.244,46	0,00	0,00	0,00	0,00	1.244,46
<b>TOTAL</b>	1.244,46	1.244,46					1.244,46

**RESUMEN DE PAGOS****IMPORTE ( Euros )**

	RESUELTO	FEADER	MAPA	CAPADR
OLIVAR - Pago realizado	1.244,46 €	1.057,79 €	122,08 €	64,59 €

**RECINTOS RESUELTOS**

REF.	REFERENCIA SIGPAC	CULTIVO	DESCRIPCIÓN CULTIVO	S/R G.PAGO	PEND. MEDIA (%)	SUP. DEC. ADMISIBLE (ha)	SUP. COMPROM. (ha)	SUP. AJUSTADA COMPROM. (1) (ha)	SUP. CONY. SIGPAC (ha)	SUP. CERTIE (ha)	SUP. CAMPO (ha)	SUP. CAMPO DETER. CULT. DECLARADO (ha)	SUP. DEC. REDUCIDA (ha)	SUP. RESUELTA (ha)
-1001338	41-033-034-00004-097	101268	OLIVAR-PICO LIMON	S 429	19,60	0,42	0,42	0,42		0,42				0,42
1700000006647475	41-033-034-00004-011	101268	OLIVAR-PICO LIMON	S 429	35,20	0,53	0,53	0,53		0,53				0,53
1700000006647476	41-033-034-00004-056	101268	OLIVAR-PICO LIMON	S 429	30,90	0,50	0,50	0,50		0,50				0,50
1700000006647477	41-033-034-00004-047	101268	OLIVAR-PICO LIMON	S 429	15,80	0,09	0,09	0,09		0,09				0,09
1700000006647478	41-033-034-00004-057	101268	OLIVAR-PICO LIMON	S 429	23,70	1,50	1,50	1,50		1,50				1,50
1700000006647479	41-033-034-00004-088	101268	OLIVAR-PICO LIMON	S 429	21,00	0,05	0,05	0,05		0,05				0,05
1700000006647486	41-033-034-00004-050	101268	OLIVAR-PICO LIMON	S 429	30,20	1,93	1,93	1,93		1,93				1,93

(1) Superficie declarada admisible ajustada con la superficie comprometida.  
(2) Factor de penalización valorando el alcance para el tipo de compromiso.Puede verificar la integridad de una copia de este documento mediante la lectura del código QR adjunto o mediante el acceso a la dirección <https://ws050.juntadeandalucia.es/verificarFirma> indicando el código de VERIFICACIÓN

FIRMADO POR

RAQUEL MARIA ESPIN CRESPO

18/12/2024

VERIFICACIÓN

Pk2jmUCNT2ZVULXR6LZ4ED5BQV9F2A

PÁG. 131/2017



**APELLIDOS Y NOMBRE / RAZÓN SOCIAL**

ALVAREZ SANCHEZ MARIA TERESA

**NIF**

\*\*\*\*1731\*

**EXPEDIENTE**

1237558

**ANUALIDAD DE PAGO**

1ª

**IMPORTES POR ANUALIDAD**

	2023	2024	2025	2026	2027
IMPORTE MÁXIMO SUBVENCIONABLE	1.660,93 €	1.660,93 €	1.660,93 €	1.660,93 €	1.660,93 €
IMPORTE MEDIO DE TRANSFERENCIA (€/ha)	247,90 €	247,90 €	247,90 €	247,90 €	247,90 €

**RESUMEN DE UNIDADES**

Cód	GRUPO DE PAGO	Sup. Dec. Admisible (ha)	Sup. Comprometida (ha)	Sup. ajustada compromiso (1) (ha)	% sobredec.	Sup. Resuelta (ha)	Importe Declarado	Importe Topado	Importe Resuelto	Importe tras sobredec.
429	OLIVAR	6,70		6,70	0,00	6,70	1.660,93	1.660,93	1.660,93	1.660,93
<b>TOTAL</b>		6,70	6,70	6,70		6,70	1.660,93	1.660,93	1.660,93	1.660,93

**APLICACIÓN DE REDUCCIONES Y PENALIZACIONES**

GRUPO DE PAGO	Importe Calculado	Importe prereduc.	Criterios de subvencionabilidad y compromisos	Presentación tardía	Omisión declaración	Condicionalidad	IMPORTE (Euros) RESUELTO
OLIVAR	1.660,93	1.660,93	0,00	0,00	0,00	0,00	1.660,93
<b>TOTAL</b>	1.660,93	1.660,93					1.660,93

**RESUMEN DE PAGOS****IMPORTE ( Euros )**

	RESUELTO	FEADER	MAPA	CAPADR
OLIVAR - Pago realizado	1.660,93 €	1.411,79 €	162,94 €	86,20 €

**RECINTOS RESUELTOS**

REF.	REFERENCIA SIGPAC	CULTIVO	DESCRIPCIÓN CULTIVO	S/R G.PAGO	PEND. MEDIA (%)	SUP. DEC. ADMISIBLE (ha)	SUP. COMPROM. (ha)	SUP. AJUSTADA COMPR.(1) (ha)	SUP. CONY. SIGPAC (ha)	SUP. CERTIE (ha)	SUP. CAMPO (ha)	SUP. CAMPO DETER. CULT. DECLARADO (ha)	SUP. DEC. REDUCIDA (ha)	SUP. RESUELTA (ha)
1700000007066025	41-088-001-00070-002	101010	OLIVAR-PICUAL	S 429	16,10	0,15	0,15	0,15		0,15			0,15	0,15
1700000007066026	41-088-001-00074-003	101010	OLIVAR-PICUAL	S 429	19,20	0,01	0,01	0,01		0,01			0,01	0,01
1700000007066027	41-088-001-00072-001	101010	OLIVAR-PICUAL	S 429	23,90	6,44	6,44	6,44		6,44			6,44	6,44
1700000007066028	41-088-001-00074-004	101010	OLIVAR-PICUAL	S 429	28,40	0,02	0,02	0,02		0,02			0,02	0,02
1700000007066029	41-088-001-00070-003	101010	OLIVAR-PICUAL	S 429	13,70	0,01	0,01	0,01		0,01			0,01	0,01
1700000007066030	41-088-001-00074-005	101010	OLIVAR-PICUAL	S 429	11,60	0,02	0,02	0,02		0,02			0,02	0,02
1700000007066031	41-088-001-00070-004	101010	OLIVAR-PICUAL	S 429	13,00	0,05	0,05	0,05		0,05			0,05	0,05

**INCIDENCIAS****INCIDENCIA DESCRIPCIÓN**

100407 Explotación solicitada no forma parte de ningún organismo de control autorizado para la producción ecológica en Andalucía o fecha de inscripción posterior al plazo establecido ( Anexo I. Criterios de Subvencionabilidad. Orden 28 de marzo de 2023 ).  
Explotación:ES410880000005 Especie:PORCINO

(1) Superficie declarada admisible ajustada con la superficie comprometida.  
(2) Factor de penalización valorando el alcance para el tipo de compromiso.

Puede verificar la integridad de una copia de este documento mediante la lectura del código QR adjunto o mediante el acceso a la dirección <https://ws050.juntadeandalucia.es/verificarFirma> indicando el código de VERIFICACIÓN

FIRMADO POR

RAQUEL MARIA ESPIN CRESPO

18/12/2024

VERIFICACIÓN

Pk2jmUCNT2ZVULXR6LZ4ED5BQV9F2A

PÁG. 132/2017





**APELLIDOS Y NOMBRE / RAZÓN SOCIAL**

ALVAREZ SIANES JOSE DAMIAN

**NIF**

\*\*\*\*1998\*

**EXPEDIENTE**

1183843

**ANUALIDAD DE PAGO**

1ª

**IMPORTES POR ANUALIDAD**

	2023	2024	2025	2026	2027
IMPORTE MÁXIMO SUBVENCIONABLE	5.877,83 €	5.877,83 €	5.877,83 €	5.877,83 €	5.877,83 €
IMPORTE MEDIO DE TRANSFERENCIA (€/ha)	78,37 €	78,37 €	78,37 €	78,37 €	78,37 €

**RESUMEN DE UNIDADES**

Cód	GRUPO DE PAGO	Sup. Dec. Admisible (ha)	Sup. Comprometida (ha)	Sup. ajustada compromiso (1) (ha)	% sobredec.	Sup. Resuelta (ha)	Importe Declarado	Importe Topado	Importe Resuelto	Importe tras sobredec.
428	PASTOS ASOCIADOS A GANADERÍA ECOLÓGICA	76,94		75,00	0,00	75,00	6.161,25	5.877,83	5.877,83	5.877,83
<b>TOTAL</b>		76,94	75,00	75,00		75,00	6.161,25	5.877,83	5.877,83	5.877,83

**APLICACIÓN DE REDUCCIONES Y PENALIZACIONES**

GRUPO DE PAGO	Importe Calculado	Importe prereduc.	Criterios de subvencionabilidad y compromisos	Presentación tardía	Omisión declaración	Condicionidad	IMPORTE (Euros) RESUELTO
PASTOS ASOCIADOS A GANADERÍA	5.877,83	5.877,83	0,00	0,00	0,00	0,00	5.877,83
<b>TOTAL</b>	5.877,83	5.877,83					5.877,83

**RESUMEN DE PAGOS****IMPORTE (Euros)**

	RESUELTO	FEADER	MAPA	CAPADR
PASTOS ASOCIADOS A GANADERÍA ECOLÓGICA - Pago realizado	5.877,83 €	4.996,16 €	576,62 €	305,05 €

**RECINTOS RESUELTOS**

REE	REFERENCIA SIGPAC	CULTIVO	DESCRIPCIÓN CULTIVO	S/R	G.PAGO	PEND. MEDIA (%)	SUP. DEC. ADMISIBLE (ha)	SUP. COMPROM. (ha)	SUP. AJUSTADA COMPR.(1) (ha)	SUP. CONV. SIGPAC (ha)	SUP. CERTIF. (ha)	SUP. CAMPO (ha)	SUP. CAMPO DETER. CULT. DECLARADO (ha)	SUP. DEC. REDUCIDA (ha)	SUP. RESUELTA (ha)
1700000006201173	41-002-005-00012-001	62000	PASTOS PERMANENTES DE 5 O MAS AÑOS-SIN VARIEDAD	S	428	9,30	0,28	0,28	0,28		0,28			0,28	0,28
1700000006201174	41-002-007-00105-001	62000	PASTOS PERMANENTES DE 5 O MAS AÑOS-SIN VARIEDAD	S	428	12,00	1,51	1,51	1,51		1,51			1,51	1,51
1700000006201175	41-002-007-00105-001	62000	PASTOS PERMANENTES DE 5 O MAS AÑOS-SIN VARIEDAD	S	428	12,00	2,64	2,64	2,64		2,64			2,64	2,64
1700000006201176	41-002-005-00040-002	62000	PASTOS PERMANENTES DE 5 O MAS AÑOS-SIN VARIEDAD	S	428	25,10	29,23	29,23	29,23		29,23			29,23	29,23
1700000006201177	41-002-007-00085-001	62000	PASTOS PERMANENTES DE 5 O MAS AÑOS-SIN VARIEDAD	S	428	20,60	42,69	42,69	42,69		50,22			42,69	42,69
1700000006201178	41-002-007-00104-002	62000	PASTOS PERMANENTES DE 5 O MAS AÑOS-SIN VARIEDAD	S	428	14,80	0,59	0,59	0,59		0,59			0,59	0,59

**INCIDENCIAS****INCIDENCIA DESCRIPCIÓN**

100407 Explotación solicitada no forma parte de ningún organismo de control autorizado para la producción ecológica en Andalucía o fecha de inscripción posterior al plazo establecido ( Anexo I. Criterios de Subvencionabilidad. Orden 28 de marzo de 2023 ).  
Explotación:ES410020000134 Especie:PORCINO

(1) Superficie declarada admisible ajustada con la superficie comprometida.  
(2) Factor de penalización valorando el alcance para el tipo de compromiso.

Puede verificar la integridad de una copia de este documento mediante la lectura del código QR adjunto o mediante el acceso a la dirección <https://ws050.juntadeandalucia.es/verificarFirma> indicando el código de VERIFICACIÓN

FIRMADO POR

RAQUEL MARIA ESPIN CRESPO

18/12/2024

VERIFICACIÓN

Pk2jmUCNT2ZVULXR6LZ4ED5BQV9F2A

PÁG. 133/2017



**Datos considerados para el Cálculo de la Carga Ganadera mínima y máxima del expediente**

Explotación	Especie	Inscrito en Sipea y Admisible	Ugm Calculada para CG Mínima	Ugm Calculada para CG Máxima
ES410020000134	OVINA	SI	21,83	21,83
ES410020000134	PORCINO	NO	0,00	1,98
			21,83	23,81

Superficie determinada para Cálculo Carga Ganadera Mínima: 76,94 ha

Superficie determinada para Cálculo Carga Ganadera Máxima: 76,94 ha

Carga Ganadera Mínima Expediente: 0,28 ugm/ha

Carga Ganadera Máxima Expediente: 0,31 ugm/ha

Los importes del Grupo de Pago de pastos de este expediente han sido ajustados por no llegar a la carga ganadera mínima de 0,3

**Recintos Determinados para el Cálculo de Garga Ganadera Mínima**

REF.	REFERENCIA SIGPAC	CULTIVO	DESCRIPCIÓN CULTIVO	S/R	SUP. RESUELTA (ha)
1700000006201173	41-002-005-00012-00001	62000	PASTOS PERMANENTES DE 5 O MAS AÑOS-SIN VARIEDAD	S	0,28
1700000006201174	41-002-007-00105-00001	62000	PASTOS PERMANENTES DE 5 O MAS AÑOS-SIN VARIEDAD	S	1,51
1700000006201175	41-002-007-00105-00001	62000	PASTOS PERMANENTES DE 5 O MAS AÑOS-SIN VARIEDAD	S	2,64
1700000006201176	41-002-005-00040-00002	62000	PASTOS PERMANENTES DE 5 O MAS AÑOS-SIN VARIEDAD	S	29,23
1700000006201177	41-002-007-00085-00001	62000	PASTOS PERMANENTES DE 5 O MAS AÑOS-SIN VARIEDAD	S	42,69
1700000006201178	41-002-007-00104-00002	62000	PASTOS PERMANENTES DE 5 O MAS AÑOS-SIN VARIEDAD	S	0,59

**Recintos Determinados para el Cálculo de Garga Ganadera Máxima**

REF.	REFERENCIA SIGPAC	CULTIVO	DESCRIPCIÓN CULTIVO	S/R	SUP. RESUELTA (ha)
1700000006201173	41-002-005-00012-00001	62000	PASTOS PERMANENTES DE 5 O MAS AÑOS-SIN VARIEDAD	S	0,28
1700000006201174	41-002-007-00105-00001	62000	PASTOS PERMANENTES DE 5 O MAS AÑOS-SIN VARIEDAD	S	1,51
1700000006201175	41-002-007-00105-00001	62000	PASTOS PERMANENTES DE 5 O MAS AÑOS-SIN VARIEDAD	S	2,64
1700000006201176	41-002-005-00040-00002	62000	PASTOS PERMANENTES DE 5 O MAS AÑOS-SIN VARIEDAD	S	29,23
1700000006201177	41-002-007-00085-00001	62000	PASTOS PERMANENTES DE 5 O MAS AÑOS-SIN VARIEDAD	S	42,69
1700000006201178	41-002-007-00104-00002	62000	PASTOS PERMANENTES DE 5 O MAS AÑOS-SIN VARIEDAD	S	0,59

**Incidencias de carga ganadera****INCIDENCIA DESCRIPCIÓN**

100407 Explotación solicitada no forma parte de ningún organismo de control autorizado para la producción ecológica en Andalucía o fecha de inscripción posterior al plazo establecido ( Anexo I. Criterios de Subvencionabilidad. Orden 28 de marzo de 2023 ).  
Explotación:ES410020000134 Especie:PORCINO

(1) Superficie declarada admisible ajustada con la superficie comprometida.  
(2) Factor de penalización valorando el alcance para el tipo de compromiso.

Puede verificar la integridad de una copia de este documento mediante la lectura del código QR adjunto o mediante el acceso a la dirección <https://ws050.juntadeandalucia.es/verificarFirma> indicando el código de VERIFICACIÓN

FIRMADO POR

RAQUEL MARIA ESPIN CRESPO

18/12/2024

VERIFICACIÓN

Pk2jmUCNT2ZVULXR6LZ4ED5BQV9F2A

PÁG. 134/2017



**APELLIDOS Y NOMBRE / RAZÓN SOCIAL**

ALVAREZ VALLET ISABEL

NIF  
\*\*\*\*1351\*EXPEDIENTE  
1039199ANUALIDAD  
DE PAGO  
1ª**IMPORTES POR ANUALIDAD**

	2023	2024	2025	2026	2027
IMPORTE MÁXIMO SUBVENCIONABLE	1.061,01 €	1.061,01 €	1.061,01 €	1.061,01 €	1.061,01 €
IMPORTE MEDIO DE TRANSFERENCIA (€/ha)	247,90 €	247,90 €	247,90 €	247,90 €	247,90 €

**RESUMEN DE UNIDADES**

Cód	GRUPO DE PAGO	Sup. Dec. Admisible (ha)	Sup. Comprometida (ha)	Sup. ajustada compromiso (1) (ha)	% sobredec.	Sup. Resuelta (ha)	Importe Declarado	Importe Topado	Importe Resuelto	Importe tras sobredec.
429	OLIVAR	4,28		4,28	0,00	4,28	1.061,01	1.061,01	1.061,01	1.061,01
<b>TOTAL</b>		4,28	4,28	4,28		4,28	1.061,01	1.061,01	1.061,01	1.061,01

**APLICACIÓN DE REDUCCIONES Y PENALIZACIONES**

GRUPO DE PAGO	Importe Calculado	Importe prereduc.	Criterios de subvencionabilidad y compromisos	Presentación tardía	Omisión declaración	Condicionabilidad	IMPORTE (Euros) RESUELTO
OLIVAR	1.061,01	1.061,01	0,00	0,00	0,00	0,00	1.061,01
<b>TOTAL</b>	1.061,01	1.061,01					1.061,01

**RESUMEN DE PAGOS****IMPORTE ( Euros )**

	RESUELTO	FEADER	MAPA	CAPADR
OLIVAR - Pago realizado	1.061,01 €	901,86 €	104,09 €	55,06 €

**RECINTOS RESUELTOS**

REF.	REFERENCIA SIGPAC	CULTIVO	DESCRIPCIÓN CULTIVO	S/R G.PAGO	PEND. MEDIA (%)	SUP. DEC. ADMISIBLE (ha)	SUP. COMPROM. (ha)	SUP. AJUSTADA COMPROM. (1) (ha)	SUP. CONV. SIGPAC (ha)	SUP. CERTIE (ha)	SUP. CAMPO (ha)	SUP. CAMPO DETER. CULT. DECLARADO (ha)	SUP. DEC. REDUCIDA (ha)	SUP. RESUELTA (ha)
-1205653	41-082-001-00120-001	101138	OLIVAR-HOJIBLANCA	S 429	2,30	0,87	0,87	0,87		0,87			0,87	0,87
1700000002252418	41-082-001-00061-001	101138	OLIVAR-HOJIBLANCA	S 429	2,70	0,10	0,10	0,10		0,10			0,10	0,10
1700000002252419	41-082-009-00003-001	101138	OLIVAR-HOJIBLANCA	S 429	4,10	1,34	1,34	1,34		1,34			1,34	1,34
1700000002252420	41-082-009-00092-001	101138	OLIVAR-HOJIBLANCA	S 429	11,30	1,97	1,97	1,97		1,97			1,97	1,97

(1) Superficie declarada admisible ajustada con la superficie comprometida.  
(2) Factor de penalización valorando el alcance para el tipo de compromiso.Puede verificar la integridad de una copia de este documento mediante la lectura del código QR adjunto o mediante el acceso a la dirección <https://ws050.juntadeandalucia.es/verificarFirma> indicando el código de VERIFICACIÓN

FIRMADO POR

RAQUEL MARIA ESPIN CRESPO

18/12/2024

VERIFICACIÓN

Pk2jmUCNT2ZVULXR6LZ4ED5BQV9F2A

PÁG. 135/2017



**APELLIDOS Y NOMBRE / RAZÓN SOCIAL**

ALVAREZ ZAFRA MANUEL

**NIF**

\*\*\*3184\*

**EXPEDIENTE**

1207740

**ANUALIDAD DE PAGO**

1ª

**IMPORTE POR ANUALIDAD**

	2023	2024	2025	2026	2027
IMPORTE MÁXIMO SUBVENCIONABLE	2.702,04 €	2.702,04 €	2.702,04 €	2.702,04 €	2.702,04 €
IMPORTE MEDIO DE TRANSFERENCIA (€/ha)	253,00 €	253,00 €	253,00 €	253,00 €	253,00 €

**RESUMEN DE UNIDADES**

Cód	GRUPO DE PAGO	Sup. Dec. Admisible (ha)	Sup. Comprometida (ha)	Sup. ajustada compromiso (1) (ha)	% sobredec.	Sup. Resuelta (ha)	Importe Declarado	Importe Topado	Importe Resuelto	Importe tras sobredec.
430	HORTÍCOLAS	10,68		10,68	0,00	10,68	2.702,04	2.702,04	2.702,04	2.702,04
<b>TOTAL</b>		10,68	10,68	10,68		10,68	2.702,04	2.702,04	2.702,04	2.702,04

**APLICACIÓN DE REDUCCIONES Y PENALIZACIONES**

GRUPO DE PAGO	Importe Calculado	Importe prereduc.	Criterios de subvencionabilidad y compromisos	Presentación tardía	Omisión declaración	Condicionalidad	IMPORTE (Euros) RESUELTO
HORTÍCOLAS	2.702,04	2.702,04	0,00	0,00	0,00	0,00	2.702,04
<b>TOTAL</b>	2.702,04	2.702,04					2.702,04

**RESUMEN DE PAGOS****IMPORTE ( Euros )**

	RESUELTO	FEADER	MAPA	CAPADR
HORTÍCOLAS - Pago realizado	2.702,04 €	2.296,73 €	265,07 €	140,24 €

**RECINTOS RESUELTOS**

REF.	REFERENCIA SIGPAC	CULTIVO DESCRIPCIÓN CULTIVO	S/R G.PAGO	PEND. MEDIA (%)	SUP. DEC. ADMISIBLE (ha)	SUP. COMPROM. (ha)	SUP. AJUSTADA COMPR.(1) (ha)	SUP. CONY. SIGPAC (ha)	SUP. CERTIE (ha)	SUP. CAMPO (ha)	SUP. CAMPO DETER. CULT. DECLARADO (ha)	SUP. DEC. REDUCIDA (ha)	SUP. RESUELTA (ha)
-1297570	41-039-045-00099-002	279000 ESPÁRRAGOS-SIN VARIEDAD	R 430	2,60	0,58	0,58	0,58	0,58	0,58			0,58	0,58
-1297505	41-039-043-00096-003	279000 ESPÁRRAGOS-SIN VARIEDAD	R 430	0,80	3,63	3,63	3,63	3,63	3,63			3,63	3,63
-770815	41-039-045-00099-001	279000 ESPÁRRAGOS-SIN VARIEDAD	R 430	2,30	0,84	0,84	0,84	0,84	0,84			0,84	0,84
-770811	41-039-045-00099-001	279000 ESPÁRRAGOS-SIN VARIEDAD	R 430	2,30	1,61	1,61	1,61	1,61	1,61			1,61	1,61
170000006880361	41-039-044-00178-001	279000 ESPÁRRAGOS-SIN VARIEDAD	S 430	1,40	1,09	1,09	1,09	1,09	1,09			1,09	1,09
170000006880366	41-039-045-00099-003	279000 ESPÁRRAGOS-SIN VARIEDAD	R 430	1,10	1,11	1,11	1,11	1,11	1,11			1,11	1,11
170000006880368	41-039-044-00176-001	279000 ESPÁRRAGOS-SIN VARIEDAD	S 430	0,80	0,93	0,93	0,93	0,93	0,93			0,93	0,93
170000006880372	41-039-045-00099-002	279000 ESPÁRRAGOS-SIN VARIEDAD	R 430	2,60	0,31	0,31	0,31	0,31	0,31			0,31	0,31
170000006880376	41-039-045-00099-003	279000 ESPÁRRAGOS-SIN VARIEDAD	R 430	1,10	0,58	0,58	0,58	0,58	0,58			0,58	0,58

(1) Superficie declarada admisible ajustada con la superficie comprometida.  
(2) Factor de penalización valorando el alcance para el tipo de compromiso.Puede verificar la integridad de una copia de este documento mediante la lectura del código QR adjunto o mediante el acceso a la dirección <https://ws050.juntadeandalucia.es/verificarFirma> indicando el código de VERIFICACIÓN

FIRMADO POR

RAQUEL MARIA ESPIN CRESPO

18/12/2024

VERIFICACIÓN

Pk2jmUCNT2ZVULXR6LZ4ED5BQV9F2A

PÁG. 136/2017



**APELLIDOS Y NOMBRE / RAZÓN SOCIAL**

ALVARO PALLARES S.L.

NIF  
\*\*\*9965\*EXPEDIENTE  
1148222ANUALIDAD  
DE PAGO  
1ª**IMPORTE POR ANUALIDAD**

	2023	2024	2025	2026	2027
IMPORTE MÁXIMO SUBVENCIONABLE	1.812,53 €	1.812,53 €	1.812,53 €	1.812,53 €	1.812,53 €
IMPORTE MEDIO DE TRANSFERENCIA (€/ha)	23,09 €	23,09 €	23,09 €	23,09 €	23,09 €

**RESUMEN DE UNIDADES**

Cód	GRUPO DE PAGO	Sup. Dec. Admisible (ha)	Sup. Comprometida (ha)	Sup. ajustada compromiso (1) (ha)	% sobredec.	Sup. Resuelta (ha)	Importe Declarado	Importe Topado	Importe Resuelto	Importe tras sobredec.
426	HERBÁCEOS	11,99		11,99	0,00	11,99	1.812,53	1.812,53	1.812,53	1.812,53
434	HERBÁCEOS NO ELEGIBLES	66,51		66,51	0,00	66,51	0,00	0,00	0,00	0,00
<b>TOTAL</b>		78,50	78,50	78,50		78,50	1.812,53	1.812,53	1.812,53	1.812,53

**APLICACIÓN DE REDUCCIONES Y PENALIZACIONES**

GRUPO DE PAGO	Importe Calculado	Importe prereduc.	Criterios de subvencionabilidad y compromisos	Presentación tardía	Omisión declaración	Condicionalidad	IMPORTE (Euros) RESUELTO
HERBÁCEOS	1.812,53	1.812,53	0,00	0,00	0,00	0,00	1.812,53
HERBÁCEOS NO ELEGIBLES	0,00	0,00	0,00	0,00	0,00	0,00	0,00
<b>TOTAL</b>	1.812,53	1.812,53					1.812,53

**RESUMEN DE PAGOS**

	RESUELTO	FEADER	MAPA	CAPADR
HERBÁCEOS - Pago realizado	1.812,53 €	1.540,65 €	177,81 €	94,07 €

**RECINTOS RESUELTOS**

REF.	REFERENCIA SIGPAC	CULTIVO DESCRIPCIÓN CULTIVO	S/R G.PAGO	PEND. MEDIA (%)	SUP. DEC. ADMISIBLE (ha)	SUP. COMPROM. (ha)	SUP. AJUSTADA COMPROM. (1) (ha)	SUP. CONV. SIGPAC (ha)	SUP. CERTIF. (ha)	SUP. CAMPO (ha)	SUP. CAMPO DETER. CULT. DECLARADO (ha)	SUP. DEC. REDUCIDA (ha)	SUP. RESUELTA (ha)
-1567905	41-012-049-00031-008	1115 TRIGO BLANDO-LG ACORAZADO	R	426	0,40	10,49	10,49	10,49	10,49			10,49	10,49
5075004	41-012-049-00031-008	53002 YEROS-MORO DA 291	R	426	0,40	1,50	1,50	1,50	1,50			1,50	1,50
-1613886	41-079-033-00009-015	20000 BARBECHO TRADICIONAL-SIN VARIEDAD	R	434	0,40	3,00	3,00	3,00	3,00			3,00	3,00
-1567869	41-079-033-00009-013	20000 BARBECHO TRADICIONAL-SIN VARIEDAD	R	434	0,40	7,00	7,00	7,00	7,00			7,00	7,00
-1387609	41-079-033-00009-013	20000 BARBECHO TRADICIONAL-SIN VARIEDAD	R	434	0,40	17,69	17,69	17,69	17,69			17,69	17,69
1700000006791207	41-079-033-00009-015	20000 BARBECHO TRADICIONAL-SIN VARIEDAD	R	434	0,40	4,55	4,55	4,55	4,55			4,55	4,55
1700000006791208	41-079-033-00009-013	20000 BARBECHO TRADICIONAL-SIN VARIEDAD	R	434	0,40	34,27	34,27	34,27	34,27			34,27	34,27

**INCIDENCIAS****INCIDENCIA DESCRIPCIÓN**

- 100402 Recinto solicitado no forma parte de ningún organismo de control autorizado para la producción ecológica en Andalucía o fecha de inscripción posterior al plazo establecido ( Anexo I. Criterios de Subvencionabilidad. Orden 28 de marzo de 2023 ).  
Ref:-1387613 Recinto:41-079-033-00009-00020 Cultivo:20000 BARBECHO TRADICIONAL-SIN VARIEDAD Regadío
- 100424 Solicita recinto que no está comprometido para la operación.  
Ref:-1387613 Recinto:41-079-033-00009-00020 Cultivo:20000 BARBECHO TRADICIONAL-SIN VARIEDAD Regadío

(1) Superficie declarada admisible ajustada con la superficie comprometida.  
(2) Factor de penalización valorando el alcance para el tipo de compromiso.

Puede verificar la integridad de una copia de este documento mediante la lectura del código QR adjunto o mediante el acceso a la dirección <https://ws050.juntadeandalucia.es/verificarFirma> indicando el código de VERIFICACIÓN

FIRMADO POR

RAQUEL MARIA ESPIN CRESPO

18/12/2024

VERIFICACIÓN

Pk2jmUCNT2ZVULXR6LZ4ED5BQV9F2A

PÁG. 137/2017



**APELLIDOS Y NOMBRE / RAZÓN SOCIAL**

AMADOR CABRERIZO CRISTIAN

**NIF**

\*\*\*2428\*

**EXPEDIENTE**

1263082

**ANUALIDAD DE PAGO**

1ª

**IMPORTES POR ANUALIDAD**

	2023	2024	2025	2026	2027
IMPORTE MÁXIMO SUBVENCIONABLE	706,31 €	706,31 €	706,31 €	706,31 €	706,31 €
IMPORTE MEDIO DE TRANSFERENCIA (€/ha)	349,66 €	349,66 €	349,66 €	349,66 €	349,66 €

**RESUMEN DE UNIDADES**

Cód	GRUPO DE PAGO	Sup. Dec. Admisible (ha)	Sup. Comprometida (ha)	Sup. ajustada compromiso (1) (ha)	% sobredec.	Sup. Resuelta (ha)	Importe Declarado	Importe Topado	Importe Resuelto	Importe tras sobredec.
433	FRUTALES REGADÍO	2,02		2,02	0,00	2,02	706,31	706,31	706,31	706,31
<b>TOTAL</b>		2,02	2,02	2,02		2,02	706,31	706,31	706,31	706,31

**APLICACIÓN DE REDUCCIONES Y PENALIZACIONES**

GRUPO DE PAGO	Importe Calculado	Importe prereduc.	Criterios de subvencionabilidad y compromisos	Presentación tardía	Omisión declaración	Condicionalidad	IMPORTE (Euros) RESUELTO
FRUTALES REGADÍO	706,31	706,31	0,00	0,00	0,00	0,00	706,31
<b>TOTAL</b>	706,31	706,31					706,31

**RESUMEN DE PAGOS**

	IMPORTE ( Euros )			
	RESUELTO	FEADER	MAPA	CAPADR
FRUTALES REGADÍO - Pago realizado	706,31 €	600,36 €	69,29 €	36,66 €

**RECINTOS RESUELTOS**

REF.	REFERENCIA SIGPAC	CULTIVO	DESCRIPCIÓN CULTIVO	S/R G.PAGO	PEND. MEDIA (%)	SUP. DEC. ADMISIBLE (ha)	SUP. COMPROM. (ha)	SUP. AJUSTADA COMPR.(1) (ha)	SUP. CONY. SIGPAC (ha)	SUP. CERTIE (ha)	SUP. CAMPO (ha)	SUP. CAMPO DETER. CULT. DECLARADO (ha)	SUP. DEC. REDUCIDA (ha)	SUP. RESUELTA (ha)
-1117367	41-018-004-00035-001	206004	NARANJO-NAVELINA	R	433	2,30	2,02	2,02	2,02	2,02			2,02	2,02

(1) Superficie declarada admisible ajustada con la superficie comprometida.  
 (2) Factor de penalización valorando el alcance para el tipo de compromiso.

Puede verificar la integridad de una copia de este documento mediante la lectura del código QR adjunto o mediante el acceso a la dirección <https://ws050.juntadeandalucia.es/verificarFirma> indicando el código de VERIFICACIÓN

FIRMADO POR

RAQUEL MARIA ESPIN CRESPO

18/12/2024

VERIFICACIÓN

Pk2jmUCNT2ZVULXR6LZ4ED5BQV9F2A

PÁG. 138/2017



**APELLIDOS Y NOMBRE / RAZÓN SOCIAL**

AMAT LOPEZ CONSUELO

NIF  
\*\*\*6150\*EXPEDIENTE  
1218930**ANUALIDAD DE PAGO**

1ª

**IMPORTES POR ANUALIDAD**

	2023	2024	2025	2026	2027
IMPORTE MÁXIMO SUBVENCIONABLE	2.999,59 €	2.999,59 €	2.999,59 €	2.999,59 €	2.999,59 €
IMPORTE MEDIO DE TRANSFERENCIA (€/ha)	247,90 €	247,90 €	247,90 €	247,90 €	247,90 €

**RESUMEN DE UNIDADES**

Cód	GRUPO DE PAGO	Sup. Dec. Admisible (ha)	Sup. Comprometida (ha)	Sup. ajustada compromiso (1) (ha)	% sobredec.	Sup. Resuelta (ha)	Importe Declarado	Importe Topado	Importe Resuelto	Importe tras sobredec.
429	OLIVAR	12,10		12,10	0,00	12,10	2.999,59	2.999,59	2.999,59	2.999,59
<b>TOTAL</b>		12,10	12,10	12,10		12,10	2.999,59	2.999,59	2.999,59	2.999,59

**APLICACIÓN DE REDUCCIONES Y PENALIZACIONES**

GRUPO DE PAGO	Importe Calculado	Importe prereduc.	Criterios de subvencionabilidad y compromisos	Presentación tardía	Omisión declaración	Condicionalidad	IMPORTE (Euros) RESUELTO
OLIVAR	2.999,59	2.999,59	0,00	0,00	0,00	0,00	2.999,59
<b>TOTAL</b>	2.999,59	2.999,59					2.999,59

**RESUMEN DE PAGOS****IMPORTE ( Euros )**

	RESUELTO	FEADER	MAPA	CAPADR
OLIVAR - Pago realizado	2.999,59 €	2.549,65 €	294,26 €	155,68 €

**RECINTOS RESUELTOS**

REF.	REFERENCIA SIGPAC	CULTIVO	DESCRIPCIÓN CULTIVO	S/R G.PAGO	PEND. MEDIA (%)	SUP. DEC. ADMISIBLE (ha)	SUP. COMPROM. (ha)	SUP. AJUSTADA COMPR.(1) (ha)	SUP. CONY. SIGPAC (ha)	SUP. CERTIE (ha)	SUP. CAMPO (ha)	SUP. CAMPO DETER. CULT. DECLARADO (ha)	SUP. DEC. REDUCIDA (ha)	SUP. RESUELTA (ha)
-1249262	41-033-034-00198-002	101010	OLIVAR-PICUAL	S	429	42,10	0,26	0,26	0,26	0,26			0,26	0,26
1700000002244216	41-033-022-00016-004	101010	OLIVAR-PICUAL	S	429	24,30	6,71	6,71	6,71	6,71			6,71	6,71
1700000002244217	41-033-034-00150-002	101010	OLIVAR-PICUAL	S	429	28,10	5,11	5,11	5,11	5,11			5,11	5,11
1700000002244218	41-033-034-00150-004	101010	OLIVAR-PICUAL	S	429	13,10	0,02	0,02	0,02	0,02			0,02	0,02

(1) Superficie declarada admisible ajustada con la superficie comprometida.  
(2) Factor de penalización valorando el alcance para el tipo de compromiso.Puede verificar la integridad de una copia de este documento mediante la lectura del código QR adjunto o mediante el acceso a la dirección <https://ws050.juntadeandalucia.es/verificarFirma> indicando el código de VERIFICACIÓN

FIRMADO POR

RAQUEL MARIA ESPIN CRESPO

18/12/2024

VERIFICACIÓN

Pk2jmUCNT2ZVULXR6LZ4ED5BQV9F2A

PÁG. 139/2017



**APELLIDOS Y NOMBRE / RAZÓN SOCIAL**

AMC OLIVES, S.L.

**NIF**

\*\*\*\*5613\*

**EXPEDIENTE**

1116026

**ANUALIDAD DE PAGO**

1ª

**IMPORTES POR ANUALIDAD**

	2023	2024	2025	2026	2027
<b>IMPORTE MÁXIMO SUBVENCIONABLE</b>	1.313,87 €	1.313,87 €	1.313,87 €	1.313,87 €	1.313,87 €
<b>IMPORTE MEDIO DE TRANSFERENCIA (€/ha)</b>	247,90 €	247,90 €	247,90 €	247,90 €	247,90 €

**RESUMEN DE UNIDADES**

Cód	GRUPO DE PAGO	Sup. Dec. Admisible (ha)	Sup. Comprometida (ha)	Sup. ajustada compromiso (1) (ha)	% sobredec.	Sup. Resuelta (ha)	Importe Declarado	Importe Topado	Importe Resuelto	Importe tras sobredec.
429	OLIVAR	5,30		5,30	0,00	5,30	1.313,87	1.313,87	1.313,87	1.313,87
<b>TOTAL</b>		5,30	5,30	5,30		5,30	1.313,87	1.313,87	1.313,87	1.313,87

**APLICACIÓN DE REDUCCIONES Y PENALIZACIONES**

GRUPO DE PAGO	Importe Calculado	Importe prerreduc.	Criterios de subvencionabilidad y compromisos	Presentación tardía	Omisión declaración	Condicionalidad	IMPORTE (Euros) RESUELTO
OLIVAR	1.313,87	1.313,87	0,00	0,00	0,00	0,00	1.313,87
<b>TOTAL</b>	1.313,87	1.313,87					1.313,87

**RESUMEN DE PAGOS****IMPORTE ( Euros )**

	RESUELTO	FEADER	MAPA	CAPADR
OLIVAR - Pago realizado	1.313,87 €	1.116,79 €	128,89 €	68,19 €

**RECINTOS RESUELTOS**

REF.	REFERENCIA SIGPAC	CULTIVO DESCRIPCIÓN CULTIVO	S/R G.PAGO	PEND. MEDIA (%)	SUP. ADMISIBLE (ha)	SUP. COMPROM. (ha)	SUP. AJUSTADA COMPR.(1) (ha)	SUP. CONY. SIGPAC (ha)	SUP. CERTIE (ha)	SUP. CAMPO (ha)	SUP. CAMPO DETER. CULT. DECLARADO (ha)	SUP. DEC. REDUCIDA (ha)	SUP. RESUELTA (ha)
-1382469	41-097-007-00100-001	101003 OLIVAR-ARBEQUINA	R 429	4,50	0,08	0,08	0,08		0,08			0,08	0,08
-1382467	41-097-007-00099-003	101003 OLIVAR-ARBEQUINA	R 429	5,60	0,04	0,04	0,04		0,04			0,04	0,04
-1382466	41-097-007-00099-001	101003 OLIVAR-ARBEQUINA	R 429	2,30	0,41	0,41	0,41		0,41			0,41	0,41
-1382463	41-097-007-00098-003	101003 OLIVAR-ARBEQUINA	R 429	6,10	0,04	0,04	0,04		0,04			0,04	0,04
-1382462	41-097-007-00098-001	101003 OLIVAR-ARBEQUINA	R 429	2,80	0,41	0,41	0,41		0,41			0,41	0,41
-1382460	41-097-007-00097-003	101003 OLIVAR-ARBEQUINA	R 429	7,00	0,05	0,05	0,05		0,05			0,05	0,05
-1382458	41-097-007-00097-001	101003 OLIVAR-ARBEQUINA	R 429	3,40	0,40	0,40	0,40		0,40			0,40	0,40
-1382456	41-097-007-00096-004	101003 OLIVAR-ARBEQUINA	R 429	5,50	0,02	0,02	0,02		0,02			0,02	0,02
-1382455	41-097-007-00096-003	101003 OLIVAR-ARBEQUINA	R 429	7,60	0,04	0,04	0,04		0,04			0,04	0,04
-1382453	41-097-007-00096-001	101003 OLIVAR-ARBEQUINA	R 429	3,60	0,40	0,40	0,40		0,40			0,40	0,40
-1382452	41-097-007-00095-004	101003 OLIVAR-ARBEQUINA	R 429	5,50	0,03	0,03	0,03		0,03			0,03	0,03
-1382451	41-097-007-00095-003	101003 OLIVAR-ARBEQUINA	R 429	7,40	0,04	0,04	0,04		0,04			0,04	0,04
-1382450	41-097-007-00095-001	101003 OLIVAR-ARBEQUINA	R 429	4,90	0,40	0,40	0,40		0,40			0,40	0,40
-1382448	41-097-007-00094-004	101003 OLIVAR-ARBEQUINA	R 429	4,60	0,04	0,04	0,04		0,04			0,04	0,04
-1382447	41-097-007-00094-003	101003 OLIVAR-ARBEQUINA	R 429	6,60	0,03	0,03	0,03		0,03			0,03	0,03
-1382445	41-097-007-00094-001	101003 OLIVAR-ARBEQUINA	R 429	4,00	0,39	0,39	0,39		0,39			0,39	0,39
-1382444	41-097-007-00093-004	101003 OLIVAR-ARBEQUINA	R 429	2,60	0,18	0,18	0,18		0,18			0,18	0,18
-1382441	41-097-007-00093-001	101003 OLIVAR-ARBEQUINA	R 429	2,60	0,30	0,30	0,30		0,30			0,30	0,30
-1382440	41-097-007-00092-001	101003 OLIVAR-ARBEQUINA	R 429	2,90	0,50	0,50	0,50		0,50			0,50	0,50
-1382439	41-097-007-00091-001	101003 OLIVAR-ARBEQUINA	R 429	3,90	0,50	0,50	0,50		0,50			0,50	0,50
-1382438	41-097-007-00090-001	101003 OLIVAR-ARBEQUINA	R 429	4,70	0,50	0,50	0,50		0,50			0,50	0,50
-1382436	41-097-007-00029-001	101003 OLIVAR-ARBEQUINA	R 429	4,20	0,50	0,50	0,50		0,50			0,50	0,50

(1) Superficie declarada admisible ajustada con la superficie comprometida.  
(2) Factor de penalización valorando el alcance para el tipo de compromiso.Puede verificar la integridad de una copia de este documento mediante la lectura del código QR adjunto o mediante el acceso a la dirección <https://ws050.juntadeandalucia.es/verificarFirma> indicando el código de VERIFICACIÓN

FIRMADO POR

RAQUEL MARIA ESPIN CRESPO

18/12/2024

VERIFICACIÓN

Pk2jmUCNT2ZVULXR6LZ4ED5BQV9F2A

PÁG. 140/2017





**APELLIDOS Y NOMBRE / RAZÓN SOCIAL**

AMIAN GUILLEN FRANCISCO MANUEL

**NIF**

\*\*\*6023\*

**EXPEDIENTE**

1156441

**ANUALIDAD DE PAGO**

1ª

**IMPORTE POR ANUALIDAD**

	2023	2024	2025	2026	2027
<b>IMPORTE MÁXIMO SUBVENCIONABLE</b>	6.161,25 €	6.161,25 €	6.161,25 €	6.161,25 €	6.161,25 €
<b>IMPORTE MEDIO DE TRANSFERENCIA (€/ha)</b>	82,15 €	82,15 €	82,15 €	82,15 €	82,15 €

**RESUMEN DE UNIDADES**

Cód	GRUPO DE PAGO	Sup. Dec. Admisible (ha)	Sup. Comprometida (ha)	Sup. ajustada compromiso (1) (ha)	% sobredec.	Sup. Resuelta (ha)	Importe Declarado	Importe Topado	Importe Resuelto	Importe tras sobredec.
428	PASTOS ASOCIADOS A GANADERÍA ECOLÓGICA	172,11		75,00	0,00	75,00	6.161,25	6.161,25	6.161,25	6.161,25
<b>TOTAL</b>		172,11	75,00	75,00		75,00	6.161,25	6.161,25	6.161,25	6.161,25

**APLICACIÓN DE REDUCCIONES Y PENALIZACIONES**

GRUPO DE PAGO	Importe Calculado	Importe prereduc.	Criterios de subvencionabilidad y compromisos	Presentación tardía	Omisión declaración	Condicionidad	IMPORTE (Euros) RESUELTO
PASTOS ASOCIADOS A GANADERÍA	6.161,25	6.161,25	0,00	0,00	0,00	0,00	6.161,25
<b>TOTAL</b>	6.161,25	6.161,25					6.161,25

**RESUMEN DE PAGOS****IMPORTE (Euros)**

	RESUELTO	FEADER	MAPA	CAPADR
PASTOS ASOCIADOS A GANADERÍA ECOLÓGICA - Pago realizado	6.161,25 €	5.237,06 €	604,42 €	319,77 €

**RECINTOS RESUELTOS**

REE	REFERENCIA SIGPAC	CULTIVO	DESCRIPCIÓN CULTIVO	S/R G.PAGO	PEND. MEDIA (%)	SUP. DEC. ADMISIBLE (ha)	SUP. COMPROM. (ha)	SUP. AJUSTADA COMPROM. (1) (ha)	SUP. CONV. SIGPAC (ha)	SUP. CERTIF. (ha)	SUP. CAMPO (ha)	SUP. CAMPO DETER. CULT. DECLARADO (ha)	SUP. DEC. REDUCIDA (ha)	SUP. RESUELTA (ha)
-1538795	41-002-043-00011-015	62000	PASTOS PERMANENTES DE 5 O MAS AÑOS-SIN VARIEDAD	S 428	30,40	6,03	0,57	0,57		0,57			0,57	0,57
1700000007152226	41-002-043-00006-001	62000	PASTOS PERMANENTES DE 5 O MAS AÑOS-SIN VARIEDAD	S 428	17,60	21,03	21,03	21,03		21,03			21,03	21,03
1700000007152227	41-002-043-00008-005	62000	PASTOS PERMANENTES DE 5 O MAS AÑOS-SIN VARIEDAD	S 428	18,50	13,15	13,15	13,15		13,15			13,15	13,15
1700000007152228	41-002-043-00011-015	62000	PASTOS PERMANENTES DE 5 O MAS AÑOS-SIN VARIEDAD	S 428	30,40	52,91	5,06	5,06		5,06			5,06	5,06
1700000007152229	41-002-043-00007-003	62000	PASTOS PERMANENTES DE 5 O MAS AÑOS-SIN VARIEDAD	S 428	28,20	45,80	45,80	45,80		45,80			45,80	45,80
1700000007152230	41-002-043-00007-004	62000	PASTOS PERMANENTES DE 5 O MAS AÑOS-SIN VARIEDAD	S 428	28,00	23,95	23,95	23,95		23,95			23,95	23,95
1700000007152231	41-002-043-00011-015	62000	PASTOS PERMANENTES DE 5 O MAS AÑOS-SIN VARIEDAD	S 428	30,40	4,17	0,40	0,40		0,40			0,40	0,40
1700000007152232	41-002-043-00011-004	62000	PASTOS PERMANENTES DE 5 O MAS AÑOS-SIN VARIEDAD	S 428	12,80	0,22	0,22	0,22		0,26			0,22	0,22
1700000007152233	41-002-043-00011-003	62000	PASTOS PERMANENTES DE 5 O MAS AÑOS-SIN VARIEDAD	S 428	33,70	4,40	4,40	4,40		5,87			4,40	4,40
1700000007152234	41-002-043-00011-005	62000	PASTOS PERMANENTES DE 5 O MAS AÑOS-SIN VARIEDAD	S 428	26,30	0,11	0,11	0,11		0,15			0,11	0,11
1700000007152235	41-002-043-00011-002	62000	PASTOS PERMANENTES DE 5 O MAS AÑOS-SIN VARIEDAD	S 428	12,40	0,34	0,34	0,34		0,62			0,34	0,34

**INCIDENCIAS****INCIDENCIA DESCRIPCIÓN**

100407 Explotación solicitada no forma parte de ningún organismo de control autorizado para la producción ecológica en Andalucía o fecha de inscripción posterior al plazo establecido ( Anexo I. Criterios de Subvencionabilidad. Orden 28 de marzo de 2023 ).  
Explotación:ES410020000085 Especie:PORCINO

(1) Superficie declarada admisible ajustada con la superficie comprometida.  
(2) Factor de penalización valorando el alcance para el tipo de compromiso.

Puede verificar la integridad de una copia de este documento mediante la lectura del código QR adjunto o mediante el acceso a la dirección <https://ws050.juntadeandalucia.es/verificarFirma> indicando el código de VERIFICACIÓN

FIRMADO POR

RAQUEL MARIA ESPIN CRESPO

18/12/2024

VERIFICACIÓN

Pk2jmUCNT2ZVULXR6LZ4ED5BQV9F2A

PÁG. 141/2017



**Datos considerados para el Cálculo de la Carga Ganadera mínima y máxima del expediente**

Explotación	Especie	Inscrito en Sipea y Admisible	Ugm Calculada para CG Mínima	Ugm Calculada para CG Máxima
ES410020000085	BOVINA	SI	51,88	51,88
ES410020000085	PORCINO	NO	0,00	86,99
			51,88	138,87

Superficie determinada para Cálculo Carga Ganadera Mínima: 115,03 ha

Superficie determinada para Cálculo Carga Ganadera Máxima: 172,11 ha

Carga Ganadera Mínima Expediente: 0,45 ugm/ha

Carga Ganadera Máxima Expediente: 0,81 ugm/ha

**Recintos Determinados para el Cálculo de Garga Ganadera Mínima**

REF.	REFERENCIA SIGPAC	CULTIVO	DESCRIPCIÓN CULTIVO	S/R	SUP. RESUELTA (ha)
-1538795	41-002-043-00011-00015	62000	PASTOS PERMANENTES DE 5 O MAS AÑOS-SIN VARIEDAD	S	0,57
1700000007152226	41-002-043-00006-00001	62000	PASTOS PERMANENTES DE 5 O MAS AÑOS-SIN VARIEDAD	S	21,03
1700000007152227	41-002-043-00008-00005	62000	PASTOS PERMANENTES DE 5 O MAS AÑOS-SIN VARIEDAD	S	13,15
1700000007152228	41-002-043-00011-00015	62000	PASTOS PERMANENTES DE 5 O MAS AÑOS-SIN VARIEDAD	S	5,06
1700000007152229	41-002-043-00007-00003	62000	PASTOS PERMANENTES DE 5 O MAS AÑOS-SIN VARIEDAD	S	45,80
1700000007152230	41-002-043-00007-00004	62000	PASTOS PERMANENTES DE 5 O MAS AÑOS-SIN VARIEDAD	S	23,95
1700000007152231	41-002-043-00011-00015	62000	PASTOS PERMANENTES DE 5 O MAS AÑOS-SIN VARIEDAD	S	0,40
1700000007152232	41-002-043-00011-00004	62000	PASTOS PERMANENTES DE 5 O MAS AÑOS-SIN VARIEDAD	S	0,22
1700000007152233	41-002-043-00011-00003	62000	PASTOS PERMANENTES DE 5 O MAS AÑOS-SIN VARIEDAD	S	4,40
1700000007152234	41-002-043-00011-00005	62000	PASTOS PERMANENTES DE 5 O MAS AÑOS-SIN VARIEDAD	S	0,11
1700000007152235	41-002-043-00011-00002	62000	PASTOS PERMANENTES DE 5 O MAS AÑOS-SIN VARIEDAD	S	0,34

**Recintos Determinados para el Cálculo de Garga Ganadera Máxima**

REF.	REFERENCIA SIGPAC	CULTIVO	DESCRIPCIÓN CULTIVO	S/R	SUP. RESUELTA (ha)
-1538795	41-002-043-00011-00015	62000	PASTOS PERMANENTES DE 5 O MAS AÑOS-SIN VARIEDAD	S	6,03
1700000007152226	41-002-043-00006-00001	62000	PASTOS PERMANENTES DE 5 O MAS AÑOS-SIN VARIEDAD	S	21,03
1700000007152227	41-002-043-00008-00005	62000	PASTOS PERMANENTES DE 5 O MAS AÑOS-SIN VARIEDAD	S	13,15
1700000007152228	41-002-043-00011-00015	62000	PASTOS PERMANENTES DE 5 O MAS AÑOS-SIN VARIEDAD	S	52,91
1700000007152229	41-002-043-00007-00003	62000	PASTOS PERMANENTES DE 5 O MAS AÑOS-SIN VARIEDAD	S	45,80
1700000007152230	41-002-043-00007-00004	62000	PASTOS PERMANENTES DE 5 O MAS AÑOS-SIN VARIEDAD	S	23,95
1700000007152231	41-002-043-00011-00015	62000	PASTOS PERMANENTES DE 5 O MAS AÑOS-SIN VARIEDAD	S	4,17
1700000007152232	41-002-043-00011-00004	62000	PASTOS PERMANENTES DE 5 O MAS AÑOS-SIN VARIEDAD	S	0,22
1700000007152233	41-002-043-00011-00003	62000	PASTOS PERMANENTES DE 5 O MAS AÑOS-SIN VARIEDAD	S	4,40
1700000007152234	41-002-043-00011-00005	62000	PASTOS PERMANENTES DE 5 O MAS AÑOS-SIN VARIEDAD	S	0,11
1700000007152235	41-002-043-00011-00002	62000	PASTOS PERMANENTES DE 5 O MAS AÑOS-SIN VARIEDAD	S	0,34

**Incidencias de carga ganadera****INCIDENCIA DESCRIPCIÓN**

100407 Explotación solicitada no forma parte de ningún organismo de control autorizado para la producción ecológica en Andalucía o fecha de inscripción posterior al plazo establecido ( Anexo I. Criterios de Subvencionabilidad. Orden 28 de marzo de 2023 ).  
Explotación:ES410020000085 Especie:PORCINO

(1) Superficie declarada admisible ajustada con la superficie comprometida.  
(2) Factor de penalización valorando el alcance para el tipo de compromiso.

Puede verificar la integridad de una copia de este documento mediante la lectura del código QR adjunto o mediante el acceso a la dirección <https://ws050.juntadeandalucia.es/verificarFirma> indicando el código de VERIFICACIÓN

FIRMADO POR

RAQUEL MARIA ESPIN CRESPO

18/12/2024

VERIFICACIÓN

Pk2jmUCNT2ZVULXR6LZ4ED5BQV9F2A

PÁG. 142/2017





(1) Superficie declarada admisible ajustada con la superficie comprometida.  
(2) Factor de penalización valorando el alcance para el tipo de compromiso.

Puede verificar la integridad de una copia de este documento mediante la lectura del código QR adjunto o mediante el acceso a la dirección <https://ws050.juntadeandalucia.es/verificarFirma> indicando el código de VERIFICACIÓN

FIRMADO POR	RAQUEL MARIA ESPIN CRESPO	18/12/2024
VERIFICACIÓN	Pk2jmUCNT2ZVULXR6LZ4ED5BQV9F2A	PÁG. 143/2017



**APELLIDOS Y NOMBRE / RAZÓN SOCIAL**

ANTONIO GALA E HIJOS S.L

**NIF**

\*\*\*9014\*

**EXPEDIENTE**

1236541

**ANUALIDAD DE PAGO**

1ª

**IMPORTE POR ANUALIDAD**

	2023	2024	2025	2026	2027
<b>IMPORTE MÁXIMO SUBVENCIONABLE</b>	7.432,98 €	7.432,98 €	7.432,98 €	7.432,98 €	7.432,98 €
<b>IMPORTE MEDIO DE TRANSFERENCIA (€/ha)</b>	92,76 €	92,76 €	92,76 €	92,76 €	92,76 €

**RESUMEN DE UNIDADES**

Cód	GRUPO DE PAGO	Sup. Dec. Admisible (ha)	Sup. Comprometida (ha)	Sup. ajustada compromiso (1) (ha)	% sobredec.	Sup. Resuelta (ha)	Importe Declarado	Importe Topado	Importe Resuelto	Importe tras sobredec.
428	PASTOS ASOCIADOS A GANADERÍA ECOLÓGICA	1.452,29		75,00	0,00	75,00	6.161,25	6.161,25	6.161,25	6.161,25
429	OLIVAR	5,14		5,13	0,00	5,13	1.271,73	1.271,73	1.271,73	1.271,73
<b>TOTAL</b>		1.457,43	80,13	80,13		80,13	7.432,98	7.432,98	7.432,98	7.432,98

**APLICACIÓN DE REDUCCIONES Y PENALIZACIONES**

GRUPO DE PAGO	Importe Calculado	Importe prereduc.	Criterios de subvencionabilidad y compromisos	Presentación tardía	Omisión declaración	Condicionabilidad	IMPORTE (Euros) RESUELTO
OLIVAR	1.271,73	1.271,73	0,00	0,00	0,00	0,00	1.271,73
PASTOS ASOCIADOS A GANADERÍA	6.161,25	6.161,25	0,00	0,00	0,00	0,00	6.161,25
<b>TOTAL</b>	7.432,98	7.432,98					7.432,98

**RESUMEN DE PAGOS**

	RESUELTO	FEADER	MAPA	CAPADR
OLIVAR - Pago realizado	1.271,73 €	1.080,97 €	124,76 €	66,00 €
PASTOS ASOCIADOS A GANADERÍA ECOLÓGICA - Pago realizado	6.161,25 €	5.237,06 €	604,42 €	319,77 €
<b>TOTAL</b>	7.432,98 €	6.318,03 €	729,18 €	385,77 €

(1) Superficie declarada admisible ajustada con la superficie comprometida.  
(2) Factor de penalización valorando el alcance para el tipo de compromiso.Puede verificar la integridad de una copia de este documento mediante la lectura del código QR adjunto o mediante el acceso a la dirección <https://ws050.juntadeandalucia.es/verificarFirma> indicando el código de VERIFICACIÓN

FIRMADO POR

RAQUEL MARIA ESPIN CRESPO

18/12/2024

VERIFICACIÓN

Pk2jmUCNT2ZVULXR6LZ4ED5BQV9F2A

PÁG. 144/2017



**RECINTOS RESUELTOS**

REF.	REFERENCIA SIGPAC	CULTIVO DESCRIPCIÓN CULTIVO	S/R	G.PAGO	PEND. MEDIA (%)	SUP. DEC. ADMISIBLE (ha)	SUP. COMPROM. (ha)	SUP. AJUSTADA COMPR.(1) (ha)	SUP. CONV. SIGPAC (ha)	SUP. CERTIF. (ha)	SUP. CAMPO (ha)	SUP. CAMPO DEJER.CULT. DECLARADO (ha)	SUP. DEC. REDUCIDA (ha)	SUP. RESUELTA (ha)
-758858	41-088-002-00019-007	63000 PASTOS DE MENOS DE 5 AÑOS-SIN VARIEDAD	S	428	2,90	0,19	0,19	0,19		0,19			0,19	0,19
-758857	41-088-002-00019-005	62000 PASTOS PERMANENTES DE 5 O MAS AÑOS-SIN VARIEDAD	S	428	4,00	0,56	0,56	0,56		0,74			0,56	0,56
4161630	41-088-002-00017-001	62000 PASTOS PERMANENTES DE 5 O MAS AÑOS-SIN VARIEDAD	S	428	8,40	20,85	20,85	20,85		20,85			20,85	20,85
4161631	41-088-002-00018-001	62000 PASTOS PERMANENTES DE 5 O MAS AÑOS-SIN VARIEDAD	S	428	9,10	73,36	73,36	73,36		73,36			73,36	73,36
4161632	41-088-002-00017-002	63000 PASTOS DE MENOS DE 5 AÑOS-SIN VARIEDAD	S	428	3,20	2,85	2,85	2,85		2,85			2,85	2,85
4161634	41-088-002-00018-010	63000 PASTOS DE MENOS DE 5 AÑOS-SIN VARIEDAD	S	428	2,50	2,88	2,88	2,88		2,88			2,88	2,88
4161635	41-088-002-00019-002	62000 PASTOS PERMANENTES DE 5 O MAS AÑOS-SIN VARIEDAD	S	428	6,00	1,81	1,81	1,81		1,81			1,81	1,81
4161636	41-088-002-00018-011	63000 PASTOS DE MENOS DE 5 AÑOS-SIN VARIEDAD	S	428	3,30	1,28	1,28	1,28		1,28			1,28	1,28
4161637	41-088-002-00019-004	62000 PASTOS PERMANENTES DE 5 O MAS AÑOS-SIN VARIEDAD	S	428	8,60	0,24	0,24	0,24		0,24			0,24	0,24
4161638	41-088-002-00018-008	62000 PASTOS PERMANENTES DE 5 O MAS AÑOS-SIN VARIEDAD	S	428	18,50	0,64	0,64	0,64		0,75			0,64	0,64
4161639	41-088-002-00018-009	63000 PASTOS DE MENOS DE 5 AÑOS-SIN VARIEDAD	S	428	2,70	9,69	9,69	9,69		9,69			9,69	9,69
4161640	41-088-002-00019-001	63000 PASTOS DE MENOS DE 5 AÑOS-SIN VARIEDAD	S	428	4,00	3,81	3,81	3,81		3,81			3,81	3,81
4161641	41-088-002-00018-007	62000 PASTOS PERMANENTES DE 5 O MAS AÑOS-SIN VARIEDAD	S	428	17,10	2,03	2,03	2,03		2,71			2,03	2,03
4161642	41-088-002-00020-001	62000 PASTOS PERMANENTES DE 5 O MAS AÑOS-SIN VARIEDAD	S	428	4,10	1,07	1,07	1,07		1,42			1,07	1,07
4161643	41-088-002-00020-002	62000 PASTOS PERMANENTES DE 5 O MAS AÑOS-SIN VARIEDAD	S	428	1,70	1,10	1,10	1,10		1,10			1,10	1,10
4161644	41-088-002-00016-001	63000 PASTOS DE MENOS DE 5 AÑOS-SIN VARIEDAD	S	428	5,40	20,63	20,63	20,63		20,63			20,63	20,63
4161645	41-088-002-00018-005	62000 PASTOS PERMANENTES DE 5 O MAS AÑOS-SIN VARIEDAD	S	428	7,60	0,42	0,42	0,42		0,64			0,42	0,42
4161646	41-088-002-00018-006	62000 PASTOS PERMANENTES DE 5 O MAS AÑOS-SIN VARIEDAD	S	428	20,10	1,56	1,56	1,56		2,08			1,56	1,56
4195674	41-088-002-00019-003	62000 PASTOS PERMANENTES DE 5 O MAS AÑOS-SIN VARIEDAD	S	428	6,00	0,21	0,21	0,21		0,21			0,21	0,21
170000006354424	41-002-014-00008-001	62000 PASTOS PERMANENTES DE 5 O MAS AÑOS-SIN VARIEDAD	S	428	4,30	36,74	36,74	36,74		36,74			36,74	36,74
170000006354425	41-002-014-00008-002	62000 PASTOS PERMANENTES DE 5 O MAS AÑOS-SIN VARIEDAD	S	428	1,30	6,21	6,21	6,21		6,21			6,21	6,21
170000006354427	41-032-019-00021-001	62000 PASTOS PERMANENTES DE 5 O MAS AÑOS-SIN VARIEDAD	S	428	16,20	176,29	176,29	176,29		176,29			176,29	176,29
170000006354430	41-032-019-00001-027	62000 PASTOS PERMANENTES DE 5 O MAS AÑOS-SIN VARIEDAD	S	428	10,20	0,82	0,82	0,82		0,82			0,82	0,82
170000006354431	41-088-002-00065-001	62000 PASTOS PERMANENTES DE 5 O MAS AÑOS-SIN VARIEDAD	S	428	7,90	9,33	9,33	9,33		9,33			9,33	9,33
170000006354432	41-032-019-00001-020	62000 PASTOS PERMANENTES DE 5 O MAS AÑOS-SIN VARIEDAD	S	428	14,00	10,80	10,80	10,80		10,80			10,80	10,80
170000006354433	41-032-019-00001-026	62000 PASTOS PERMANENTES DE 5 O MAS AÑOS-SIN VARIEDAD	S	428	15,00	1,51	1,51	1,51		1,51			1,51	1,51
170000006354445	41-032-019-00001-011	62000 PASTOS PERMANENTES DE 5 O MAS AÑOS-SIN VARIEDAD	S	428	5,10	6,45	6,45	6,45		6,45			6,45	6,45
170000006354446	41-032-019-00001-012	62000 PASTOS PERMANENTES DE 5 O MAS AÑOS-SIN VARIEDAD	S	428	13,60	17,68	17,68	17,68		17,68			17,68	17,68
170000006354447	41-032-019-00001-002	62000 PASTOS PERMANENTES DE 5 O MAS AÑOS-SIN VARIEDAD	S	428	7,90	14,34	14,34	14,34		14,34			14,34	14,34
170000006354448	41-088-002-00014-003	62000 PASTOS PERMANENTES DE 5 O MAS AÑOS-SIN VARIEDAD	S	428	7,00	0,53	0,53	0,53		0,53			0,53	0,53
170000006354449	41-088-002-00015-002	62000 PASTOS PERMANENTES DE 5 O MAS AÑOS-SIN VARIEDAD	S	428	6,20	12,57	12,57	12,57		12,60			12,57	12,57
170000006354450	41-088-002-00064-001	62000 PASTOS PERMANENTES DE 5 O MAS AÑOS-SIN VARIEDAD	S	428	10,50	7,76	7,76	7,76		7,76			7,76	7,76
170000006354451	41-032-019-00001-001	62000 PASTOS PERMANENTES DE 5 O MAS AÑOS-SIN VARIEDAD	S	428	16,50	146,21	146,21	146,21		146,21			146,21	146,21
170000006354460	41-032-019-00001-015	62000 PASTOS PERMANENTES DE 5 O MAS AÑOS-SIN VARIEDAD	S	428	6,90	0,11	0,11	0,11		0,11			0,11	0,11
170000006354461	41-032-019-00001-010	62000 PASTOS PERMANENTES DE 5 O MAS AÑOS-SIN VARIEDAD	S	428	4,30	1,61	1,61	1,61		1,61			1,61	1,61
170000006354462	41-032-019-00001-018	62000 PASTOS PERMANENTES DE 5 O MAS AÑOS-SIN VARIEDAD	S	428	7,90	1,18	1,18	1,18		1,18			1,18	1,18
170000006354463	41-032-019-00001-006	62000 PASTOS PERMANENTES DE 5 O MAS AÑOS-SIN VARIEDAD	S	428	12,20	79,90	79,90	79,90		79,90			79,90	79,90
170000006354465	41-032-019-00001-023	62000 PASTOS PERMANENTES DE 5 O MAS AÑOS-SIN VARIEDAD	S	428	11,30	16,25	16,25	16,25		16,25			16,25	16,25
170000006354466	41-032-019-00001-009	62000 PASTOS PERMANENTES DE 5 O MAS AÑOS-SIN VARIEDAD	S	428	9,30	2,95	2,95	2,95		2,95			2,95	2,95
170000006354467	41-032-019-00001-024	62000 PASTOS PERMANENTES DE 5 O MAS AÑOS-SIN VARIEDAD	S	428	11,20	1,12	1,12	1,12		1,12			1,12	1,12
170000006354468	41-032-019-00001-019	62000 PASTOS PERMANENTES DE 5 O MAS AÑOS-SIN VARIEDAD	S	428	17,00	2,25	2,25	2,25		2,25			2,25	2,25
170000006354469	41-032-019-00001-025	62000 PASTOS PERMANENTES DE 5 O MAS AÑOS-SIN VARIEDAD	S	428	10,50	4,92	4,92	4,92		4,92			4,92	4,92
170000006354473	41-032-019-00001-016	62000 PASTOS PERMANENTES DE 5 O MAS AÑOS-SIN VARIEDAD	S	428	14,00	56,39	56,39	56,39		56,39			56,39	56,39
170000006354477	41-032-012-00001-001	62000 PASTOS PERMANENTES DE 5 O MAS AÑOS-SIN VARIEDAD	S	428	18,20	140,97	140,97	140,97		140,97			140,97	140,97
170000006354478	41-032-012-00001-002	62000 PASTOS PERMANENTES DE 5 O MAS AÑOS-SIN VARIEDAD	S	428	11,30	6,01	6,01	6,01		6,01			6,01	6,01
170000006354492	41-002-014-00008-001	62000 PASTOS PERMANENTES DE 5 O MAS AÑOS-SIN VARIEDAD	S	428	4,30	44,29	44,29	44,29		44,29			44,29	44,29
170000006354493	41-002-014-00026-002	62000 PASTOS PERMANENTES DE 5 O MAS AÑOS-SIN VARIEDAD	S	428	9,00	7,14	7,14	7,14		7,14			7,14	7,14
170000006354494	41-002-014-00026-006	62000 PASTOS PERMANENTES DE 5 O MAS AÑOS-SIN VARIEDAD	S	428	4,00	0,63	0,63	0,63		0,63			0,63	0,63
170000006354528	41-032-012-00003-001	62000 PASTOS PERMANENTES DE 5 O MAS AÑOS-SIN VARIEDAD	S	428	9,60	5,98	5,98	5,98		5,98			5,98	5,98
170000006354534	41-073-010-00070-041	62000 PASTOS PERMANENTES DE 5 O MAS AÑOS-SIN VARIEDAD	S	428	9,50	9,44	9,44	9,44		9,44			9,44	9,44
170000006354535	41-073-010-00070-050	62000 PASTOS PERMANENTES DE 5 O MAS AÑOS-SIN VARIEDAD	S	428	4,40	2,87	2,87	2,87		2,87			2,87	2,87
170000006354536	41-073-010-00070-052	62000 PASTOS PERMANENTES DE 5 O MAS AÑOS-SIN VARIEDAD	S	428	6,30	2,08	2,08	2,08		2,08			2,08	2,08
170000006354537	41-073-010-00070-054	62000 PASTOS PERMANENTES DE 5 O MAS AÑOS-SIN VARIEDAD	S	428	6,40	0,04	0,04	0,04		0,04			0,04	0,04

(1) Superficie declarada admisible ajustada con la superficie comprometida.  
(2) Factor de penalización valorando el alcance para el tipo de compromiso.

Puede verificar la integridad de una copia de este documento mediante la lectura del código QR adjunto o mediante el acceso a la dirección <https://ws050.juntadeandalucia.es/verificarFirma> indicando el código de VERIFICACIÓN

FIRMADO POR

RAQUEL MARIA ESPIN CRESPO

18/12/2024

VERIFICACIÓN

Pk2jmUCNT2ZVULXR6LZ4ED5BQV9F2A

PÁG. 145/2017



**RECINTOS RESUELTOS**

REF.	REFERENCIA SIGPAC	CULTIVO	DESCRIPCIÓN CULTIVO	S/R	G.PAGO	PEND. MEDIA (%)	SUP. ADMISIBLE (ha)	SUP. COMPROM. (ha)	SUP. AJUSTADA COMPR.(1) (ha)	SUP. CONV. SIGPAC (ha)	SUP. CERTIF. (ha)	SUP. CAMPO (ha)	SUP. CAMPO DETER. CULT. DECLARADO (ha)	SUP. DEC. REDUCIDA (ha)	SUP. RESUELTA (ha)
170000006354538	41-073-010-00070-056	62000	PASTOS PERMANENTES DE 5 O MAS AÑOS-SIN VARIEDAD	S	428	13,00	16,01	16,01	16,01		16,01			16,01	16,01
170000006354570	41-088-002-00014-001	62000	PASTOS PERMANENTES DE 5 O MAS AÑOS-SIN VARIEDAD	S	428	8,60	10,42	10,42	10,42		10,42			10,42	10,42
170000006354571	41-088-002-00014-002	62000	PASTOS PERMANENTES DE 5 O MAS AÑOS-SIN VARIEDAD	S	428	5,70	3,80	3,80	3,80		3,80			3,80	3,80
170000006354594	41-073-010-00072-002	62000	PASTOS PERMANENTES DE 5 O MAS AÑOS-SIN VARIEDAD	S	428	29,00	38,58	38,58	38,58		38,58			38,58	38,58
170000006354595	41-073-010-00071-001	62000	PASTOS PERMANENTES DE 5 O MAS AÑOS-SIN VARIEDAD	S	428	22,00	4,23	4,23	4,23		4,23			4,23	4,23
170000006354596	41-073-010-00070-020	62000	PASTOS PERMANENTES DE 5 O MAS AÑOS-SIN VARIEDAD	S	428	10,00	35,56	35,56	35,56		35,56			35,56	35,56
170000006365080	41-002-046-00001-003	62000	PASTOS PERMANENTES DE 5 O MAS AÑOS-SIN VARIEDAD	S	428	22,90	123,88	123,88	123,88		123,88			123,88	123,88
170000006365082	41-002-043-00005-007	62000	PASTOS PERMANENTES DE 5 O MAS AÑOS-SIN VARIEDAD	S	428	10,40	3,27	3,27	3,27		3,27			3,27	3,27
170000006365083	41-002-046-00008-002	62000	PASTOS PERMANENTES DE 5 O MAS AÑOS-SIN VARIEDAD	S	428	29,80	72,07	72,07	72,07		72,07			72,07	72,07
170000006365084	41-002-043-00005-003	62000	PASTOS PERMANENTES DE 5 O MAS AÑOS-SIN VARIEDAD	S	428	6,60	0,66	0,66	0,66		0,66			0,66	0,66
170000006365088	41-002-043-00005-006	62000	PASTOS PERMANENTES DE 5 O MAS AÑOS-SIN VARIEDAD	S	428	21,00	165,26	165,26	165,26		165,26			165,26	165,26
6855617	41-073-010-00070-005	101010	OLIVAR-PICUAL	S	429	13,60	0,02	0,02	0,02		0,02			0,02	0,02
6855625	41-073-010-00070-015	101010	OLIVAR-PICUAL	S	429	6,70	2,32	2,32	2,32		2,32			2,32	2,32
6855626	41-073-010-00070-014	101010	OLIVAR-PICUAL	S	429	6,70	0,69	0,69	0,69		0,69			0,69	0,69
6855627	41-073-010-00070-040	101010	OLIVAR-PICUAL	S	429	6,70	0,01	0,01	0,01		0,01			0,01	0,01
6855628	41-073-010-00070-024	101010	OLIVAR-PICUAL	S	429	3,10	0,03	0,03	0,03		0,03			0,03	0,03
6855629	41-073-010-00070-017	101010	OLIVAR-PICUAL	S	429	6,00	0,05	0,05	0,05		0,05			0,05	0,05
6855630	41-073-010-00070-026	101010	OLIVAR-PICUAL	S	429	4,20	0,02	0,02	0,02		0,02			0,02	0,02
6855631	41-073-010-00070-025	101010	OLIVAR-PICUAL	S	429	2,60	0,05	0,05	0,05		0,05			0,05	0,05
6855632	41-073-010-00070-028	101010	OLIVAR-PICUAL	S	429	3,80	0,05	0,05	0,05		0,05			0,05	0,05
6855633	41-073-010-00070-007	101010	OLIVAR-PICUAL	S	429	6,70	1,61	1,61	1,61		1,61			1,61	1,61
6855634	41-073-010-00070-036	101010	OLIVAR-PICUAL	S	429	5,00	0,14	0,14	0,14		0,14			0,14	0,14
6855635	41-073-010-00070-031	101010	OLIVAR-PICUAL	S	429	5,30	0,01	0,01	0,01		0,01			0,01	0,01
6855636	41-073-010-00070-013	101010	OLIVAR-PICUAL	S	429	5,10	0,06	0,06	0,06		0,06			0,06	0,06
6855637	41-073-010-00070-039	101010	OLIVAR-PICUAL	S	429	4,90	0,04	0,04	0,04		0,04			0,04	0,04
6855638	41-073-010-00070-011	101010	OLIVAR-PICUAL	S	429	5,30	0,03	0,02	0,02		0,02			0,02	0,02
6855639	41-073-010-00070-037	101010	OLIVAR-PICUAL	S	429	5,10	0,01	0,01	0,01		0,01			0,01	0,01

**INCIDENCIAS****INCIDENCIA DESCRIPCIÓN**

- 100407 Explotación solicitada no forma parte de ningún organismo de control autorizado para la producción ecológica en Andalucía o fecha de inscripción posterior al plazo establecido ( Anexo I. Criterios de Subvencionabilidad. Orden 28 de marzo de 2023 ).  
Explotación:ES410020000682 Especie:PORCINO  
Explotación:ES410230000048 Especie:PORCINO  
Explotación:ES410320000013 Especie:BOVINA  
Explotación:ES410320000013 Especie:CAPRINA  
Explotación:ES410320000013 Especie:OVINA  
Explotación:ES410320000013 Especie:PORCINO  
Explotación:ES410320000038 Especie:PORCINO  
Explotación:ES410320000040 Especie:BOVINA  
Explotación:ES410320000040 Especie:OVINA  
Explotación:ES410320000040 Especie:PORCINO  
Explotación:ES410330000059 Especie:PORCINO  
Explotación:ES410330000905 Especie:OVINA  
Explotación:ES410330000905 Especie:PORCINO  
Explotación:ES410730000013 Especie:PORCINO
- 100410 Recinto no admisible por pertenecer a una explotación ganadera No inscrita en Sipea ( Artículo 10 de la Orden de 28 de marzo de 2023 ).  
Ref:170000006354481 Recinto:41-032-013-00001-00001 Cultivo:62000 PASTOS PERMANENTES DE 5 O MAS AÑOS-SIN VARIEDAD Secano Explotación:ES410320000040
- 100411 Recinto no admisible por no estar asociado en SIGGAN a una explotación ganadera ( Artículo 10 de la Orden de 28 de marzo de 2023 ).  
Ref:5291391 Recinto:41-002-043-00008-00001 Cultivo:62000 PASTOS PERMANENTES DE 5 O MAS AÑOS-SIN VARIEDAD Secano  
Ref:5291404 Recinto:41-002-046-00001-00001 Cultivo:62000 PASTOS PERMANENTES DE 5 O MAS AÑOS-SIN VARIEDAD Secano
- 100424 Solicita recinto que no está comprometido para la operación.  
Ref:5291391 Recinto:41-002-043-00008-00001 Cultivo:62000 PASTOS PERMANENTES DE 5 O MAS AÑOS-SIN VARIEDAD Secano  
Ref:170000006365081 Recinto:41-002-043-00008-00005 Cultivo:62000 PASTOS PERMANENTES DE 5 O MAS AÑOS-SIN VARIEDAD Secano  
Ref:170000006365085 Recinto:41-002-043-00011-00015 Cultivo:62000 PASTOS PERMANENTES DE 5 O MAS AÑOS-SIN VARIEDAD Secano  
Ref:5291404 Recinto:41-002-046-00001-00001 Cultivo:62000 PASTOS PERMANENTES DE 5 O MAS AÑOS-SIN VARIEDAD Secano  
Ref:170000006354481 Recinto:41-032-013-00001-00001 Cultivo:62000 PASTOS PERMANENTES DE 5 O MAS AÑOS-SIN VARIEDAD Secano

(1) Superficie declarada admisible ajustada con la superficie comprometida.  
(2) Factor de penalización valorando el alcance para el tipo de compromiso.

Puede verificar la integridad de una copia de este documento mediante la lectura del código QR adjunto o mediante el acceso a la dirección <https://ws050.juntadeandalucia.es/verificarFirma> indicando el código de VERIFICACIÓN

FIRMADO POR

RAQUEL MARIA ESPIN CRESPO

18/12/2024

VERIFICACIÓN

Pk2jmUCNT2ZVULXR6LZ4ED5BQV9F2A

PÁG. 146/2017



**INCIDENCIAS****INCIDENCIA DESCRIPCIÓN**

Ref:170000006354426 Recinto:41-032-019-00021-00007 Cultivo:62000 PASTOS PERMANENTES DE 5 O MAS AÑOS-SIN VARIEDAD Secano  
 Ref:4161649 Recinto:41-088-002-00007-00001 Cultivo:62000 PASTOS PERMANENTES DE 5 O MAS AÑOS-SIN VARIEDAD Secano  
 Ref:170000006354577 Recinto:41-088-002-00013-00002 Cultivo:62000 PASTOS PERMANENTES DE 5 O MAS AÑOS-SIN VARIEDAD Secano

**Datos considerados para el Cálculo de la Carga Ganadera mínima y máxima del expediente**

Explotación	Especie	Inscrito en Sipea y Admisible	Ugm Calculada para CG Mínima	Ugm Calculada para CG Máxima
ES410020000500	BOVINA	SI	97,69	97,69
ES410020000682	BOVINA	SI	136,77	136,77
ES410020000682	PORCINO	NO	0,00	121,06
ES410230000048	PORCINO	NO	0,00	161,43
ES410320000013	BOVINA	NO	0,00	262,36
ES410320000013	CAPRINA	NO	0,00	0,10
ES410320000013	OVINA	NO	0,00	181,19
ES410320000013	PORCINO	NO	0,00	294,25
ES410320000038	BOVINA	SI	192,85	192,85
ES410320000038	PORCINO	NO	0,00	175,39
ES410320000040	BOVINA	NO	0,00	152,83
ES410320000040	OVINA	NO	0,00	27,22
ES410320000040	PORCINO	NO	0,00	16,03
ES410330000059	PORCINO	NO	0,00	10,18
ES410330000905	OVINA	NO	0,00	4,30
ES410330000905	PORCINO	NO	0,00	68,21
ES410730000013	BOVINA	SI	69,28	69,28
ES410730000013	PORCINO	NO	0,00	6,18
			496,59	1.977,32

Superficie determinada para Cálculo Carga Ganadera Mínima: 1.602,67 ha

Superficie determinada para Cálculo Carga Ganadera Máxima: 3.495,52 ha

Carga Ganadera Mínima Expediente: 0,31 ugm/ha

Carga Ganadera Máxima Expediente: 0,57 ugm/ha

**Recintos Determinados para el Cálculo de Carga Ganadera Mínima**

REF.	REFERENCIA SIGPAC	CULTIVO	DESCRIPCIÓN CULTIVO	S/R	SUP. RESUELTA (ha)
-758858	41-088-002-00019-00007	63000	PASTOS DE MENOS DE 5 AÑOS-SIN VARIEDAD	S	0,19
-758857	41-088-002-00019-00005	62000	PASTOS PERMANENTES DE 5 O MAS AÑOS-SIN VARIEDAD	S	0,56
4161630	41-088-002-00017-00001	62000	PASTOS PERMANENTES DE 5 O MAS AÑOS-SIN VARIEDAD	S	20,85
4161631	41-088-002-00018-00001	62000	PASTOS PERMANENTES DE 5 O MAS AÑOS-SIN VARIEDAD	S	73,36
4161632	41-088-002-00017-00002	63000	PASTOS DE MENOS DE 5 AÑOS-SIN VARIEDAD	S	2,85
4161634	41-088-002-00018-00010	63000	PASTOS DE MENOS DE 5 AÑOS-SIN VARIEDAD	S	2,88
4161635	41-088-002-00019-00002	62000	PASTOS PERMANENTES DE 5 O MAS AÑOS-SIN VARIEDAD	S	1,81
4161636	41-088-002-00018-00011	63000	PASTOS DE MENOS DE 5 AÑOS-SIN VARIEDAD	S	1,28
4161637	41-088-002-00019-00004	62000	PASTOS PERMANENTES DE 5 O MAS AÑOS-SIN VARIEDAD	S	0,24
4161638	41-088-002-00018-00008	62000	PASTOS PERMANENTES DE 5 O MAS AÑOS-SIN VARIEDAD	S	0,64
4161639	41-088-002-00018-00009	63000	PASTOS DE MENOS DE 5 AÑOS-SIN VARIEDAD	S	9,69
4161640	41-088-002-00019-00001	63000	PASTOS DE MENOS DE 5 AÑOS-SIN VARIEDAD	S	3,81
4161641	41-088-002-00018-00007	62000	PASTOS PERMANENTES DE 5 O MAS AÑOS-SIN	S	2,03

(1) Superficie declarada admisible ajustada con la superficie comprometida.  
 (2) Factor de penalización valorando el alcance para el tipo de compromiso.

Puede verificar la integridad de una copia de este documento mediante la lectura del código QR adjunto o mediante el acceso a la dirección <https://ws050.juntadeandalucia.es/verificarFirma> indicando el código de VERIFICACIÓN

FIRMADO POR

RAQUEL MARIA ESPIN CRESPO

18/12/2024

VERIFICACIÓN

Pk2jmUCNT2ZVULXR6LZ4ED5BQV9F2A

PÁG. 147/2017



**Datos considerados para el Cálculo de la Carga Ganadera mínima y máxima del expediente****Recintos Determinados para el Cálculo de Garga Ganadera Mínima**

REF.	REFERENCIA SIGPAC	CULTIVO	DESCRIPCIÓN CULTIVO	S/R	SUP.
					RESUELTA (ha)
4161642	41-088-002-00020-00001	62000	PASTOS PERMANENTES DE 5 O MAS AÑOS-SIN VARIEDAD	S	1,07
4161643	41-088-002-00020-00002	62000	PASTOS PERMANENTES DE 5 O MAS AÑOS-SIN VARIEDAD	S	1,10
4161644	41-088-002-00016-00001	63000	PASTOS DE MENOS DE 5 AÑOS-SIN VARIEDAD	S	20,63
4161645	41-088-002-00018-00005	62000	PASTOS PERMANENTES DE 5 O MAS AÑOS-SIN VARIEDAD	S	0,42
4161646	41-088-002-00018-00006	62000	PASTOS PERMANENTES DE 5 O MAS AÑOS-SIN VARIEDAD	S	1,56
4161649	41-088-002-00007-00001	62000	PASTOS PERMANENTES DE 5 O MAS AÑOS-SIN VARIEDAD	S	1,56
4195674	41-088-002-00019-00003	62000	PASTOS PERMANENTES DE 5 O MAS AÑOS-SIN VARIEDAD	S	0,21
5291391	41-002-043-00008-00001	62000	PASTOS PERMANENTES DE 5 O MAS AÑOS-SIN VARIEDAD	S	1,14
5291404	41-002-046-00001-00001	62000	PASTOS PERMANENTES DE 5 O MAS AÑOS-SIN VARIEDAD	S	6,85
1700000006354424	41-002-014-00008-00001	62000	PASTOS PERMANENTES DE 5 O MAS AÑOS-SIN VARIEDAD	S	36,74
1700000006354425	41-002-014-00008-00002	62000	PASTOS PERMANENTES DE 5 O MAS AÑOS-SIN VARIEDAD	S	6,21
1700000006354427	41-032-019-00021-00001	62000	PASTOS PERMANENTES DE 5 O MAS AÑOS-SIN VARIEDAD	S	176,29
1700000006354430	41-032-019-00001-00027	62000	PASTOS PERMANENTES DE 5 O MAS AÑOS-SIN VARIEDAD	S	0,82
1700000006354431	41-088-002-00065-00001	62000	PASTOS PERMANENTES DE 5 O MAS AÑOS-SIN VARIEDAD	S	9,33
1700000006354432	41-032-019-00001-00020	62000	PASTOS PERMANENTES DE 5 O MAS AÑOS-SIN VARIEDAD	S	10,80
1700000006354433	41-032-019-00001-00026	62000	PASTOS PERMANENTES DE 5 O MAS AÑOS-SIN VARIEDAD	S	1,51
1700000006354445	41-032-019-00001-00011	62000	PASTOS PERMANENTES DE 5 O MAS AÑOS-SIN VARIEDAD	S	6,45
1700000006354446	41-032-019-00001-00012	62000	PASTOS PERMANENTES DE 5 O MAS AÑOS-SIN VARIEDAD	S	17,68
1700000006354447	41-032-019-00001-00002	62000	PASTOS PERMANENTES DE 5 O MAS AÑOS-SIN VARIEDAD	S	14,34
1700000006354448	41-088-002-00014-00003	62000	PASTOS PERMANENTES DE 5 O MAS AÑOS-SIN VARIEDAD	S	0,53
1700000006354449	41-088-002-00015-00002	62000	PASTOS PERMANENTES DE 5 O MAS AÑOS-SIN VARIEDAD	S	12,57
1700000006354450	41-088-002-00064-00001	62000	PASTOS PERMANENTES DE 5 O MAS AÑOS-SIN VARIEDAD	S	7,76
1700000006354451	41-032-019-00001-00001	62000	PASTOS PERMANENTES DE 5 O MAS AÑOS-SIN VARIEDAD	S	146,21
1700000006354460	41-032-019-00001-00015	62000	PASTOS PERMANENTES DE 5 O MAS AÑOS-SIN VARIEDAD	S	0,11
1700000006354461	41-032-019-00001-00010	62000	PASTOS PERMANENTES DE 5 O MAS AÑOS-SIN VARIEDAD	S	1,61
1700000006354462	41-032-019-00001-00018	62000	PASTOS PERMANENTES DE 5 O MAS AÑOS-SIN VARIEDAD	S	1,18
1700000006354463	41-032-019-00001-00006	62000	PASTOS PERMANENTES DE 5 O MAS AÑOS-SIN VARIEDAD	S	79,90
1700000006354465	41-032-019-00001-00023	62000	PASTOS PERMANENTES DE 5 O MAS AÑOS-SIN VARIEDAD	S	16,25
1700000006354466	41-032-019-00001-00009	62000	PASTOS PERMANENTES DE 5 O MAS AÑOS-SIN VARIEDAD	S	2,95
1700000006354467	41-032-019-00001-00024	62000	PASTOS PERMANENTES DE 5 O MAS AÑOS-SIN VARIEDAD	S	1,12
1700000006354468	41-032-019-00001-00019	62000	PASTOS PERMANENTES DE 5 O MAS AÑOS-SIN VARIEDAD	S	2,25
1700000006354469	41-032-019-00001-00025	62000	PASTOS PERMANENTES DE 5 O MAS AÑOS-SIN VARIEDAD	S	4,92
1700000006354473	41-032-019-00001-00016	62000	PASTOS PERMANENTES DE 5 O MAS AÑOS-SIN VARIEDAD	S	56,39
1700000006354477	41-032-012-00001-00001	62000	PASTOS PERMANENTES DE 5 O MAS AÑOS-SIN VARIEDAD	S	140,97
1700000006354478	41-032-012-00001-00002	62000	PASTOS PERMANENTES DE 5 O MAS AÑOS-SIN VARIEDAD	S	6,01
1700000006354481	41-032-013-00001-00001	62000	PASTOS PERMANENTES DE 5 O MAS AÑOS-SIN VARIEDAD	S	57,34

(1) Superficie declarada admisible ajustada con la superficie comprometida.  
(2) Factor de penalización valorando el alcance para el tipo de compromiso.

Puede verificar la integridad de una copia de este documento mediante la lectura del código QR adjunto o mediante el acceso a la dirección <https://ws050.juntadeandalucia.es/verificarFirma> indicando el código de VERIFICACIÓN

FIRMADO POR

RAQUEL MARIA ESPIN CRESPO

18/12/2024

VERIFICACIÓN

Pk2jmUCNT2ZVULXR6LZ4ED5BQV9F2A

PÁG. 148/2017





**Datos considerados para el Cálculo de la Carga Ganadera mínima y máxima del expediente****Recintos Determinados para el Cálculo de Garga Ganadera Mínima**

REF.	REFERENCIA SIGPAC	CULTIVO	DESCRIPCIÓN CULTIVO	SUP.	
				S/R	RESUELTA (ha)
170000006354492	41-002-014-00008-00001	62000	PASTOS PERMANENTES DE 5 O MAS AÑOS-SIN VARIEDAD	S	44,29
170000006354493	41-002-014-00026-00002	62000	PASTOS PERMANENTES DE 5 O MAS AÑOS-SIN VARIEDAD	S	7,14
170000006354494	41-002-014-00026-00006	62000	PASTOS PERMANENTES DE 5 O MAS AÑOS-SIN VARIEDAD	S	0,63
170000006354495	41-088-001-00029-00002	62000	PASTOS PERMANENTES DE 5 O MAS AÑOS-SIN VARIEDAD	S	7,59
170000006354528	41-032-012-00003-00001	62000	PASTOS PERMANENTES DE 5 O MAS AÑOS-SIN VARIEDAD	S	5,98
170000006354534	41-073-010-00070-00041	62000	PASTOS PERMANENTES DE 5 O MAS AÑOS-SIN VARIEDAD	S	9,44
170000006354535	41-073-010-00070-00050	62000	PASTOS PERMANENTES DE 5 O MAS AÑOS-SIN VARIEDAD	S	2,87
170000006354536	41-073-010-00070-00052	62000	PASTOS PERMANENTES DE 5 O MAS AÑOS-SIN VARIEDAD	S	2,08
170000006354537	41-073-010-00070-00054	62000	PASTOS PERMANENTES DE 5 O MAS AÑOS-SIN VARIEDAD	S	0,04
170000006354538	41-073-010-00070-00056	62000	PASTOS PERMANENTES DE 5 O MAS AÑOS-SIN VARIEDAD	S	16,01
170000006354570	41-088-002-00014-00001	62000	PASTOS PERMANENTES DE 5 O MAS AÑOS-SIN VARIEDAD	S	10,42
170000006354571	41-088-002-00014-00002	62000	PASTOS PERMANENTES DE 5 O MAS AÑOS-SIN VARIEDAD	S	3,80
170000006354575	41-088-001-00029-00001	62000	PASTOS PERMANENTES DE 5 O MAS AÑOS-SIN VARIEDAD	S	4,56
170000006354576	41-088-001-00029-00006	62000	PASTOS PERMANENTES DE 5 O MAS AÑOS-SIN VARIEDAD	S	1,17
170000006354577	41-088-002-00013-00002	62000	PASTOS PERMANENTES DE 5 O MAS AÑOS-SIN VARIEDAD	S	3,86
170000006354594	41-073-010-00072-00002	62000	PASTOS PERMANENTES DE 5 O MAS AÑOS-SIN VARIEDAD	S	38,58
170000006354595	41-073-010-00071-00001	62000	PASTOS PERMANENTES DE 5 O MAS AÑOS-SIN VARIEDAD	S	4,23
170000006354596	41-073-010-00070-00020	62000	PASTOS PERMANENTES DE 5 O MAS AÑOS-SIN VARIEDAD	S	35,56
170000006365080	41-002-046-00001-00003	62000	PASTOS PERMANENTES DE 5 O MAS AÑOS-SIN VARIEDAD	S	123,88
170000006365081	41-002-043-00008-00005	62000	PASTOS PERMANENTES DE 5 O MAS AÑOS-SIN VARIEDAD	S	12,90
170000006365082	41-002-043-00005-00007	62000	PASTOS PERMANENTES DE 5 O MAS AÑOS-SIN VARIEDAD	S	3,27
170000006365083	41-002-046-00008-00002	62000	PASTOS PERMANENTES DE 5 O MAS AÑOS-SIN VARIEDAD	S	72,07
170000006365084	41-002-043-00005-00003	62000	PASTOS PERMANENTES DE 5 O MAS AÑOS-SIN VARIEDAD	S	0,66
170000006365085	41-002-043-00011-00015	62000	PASTOS PERMANENTES DE 5 O MAS AÑOS-SIN VARIEDAD	S	53,41
170000006365088	41-002-043-00005-00006	62000	PASTOS PERMANENTES DE 5 O MAS AÑOS-SIN VARIEDAD	S	165,26

**Recintos Determinados para el Cálculo de Garga Ganadera Máxima**

REF.	REFERENCIA SIGPAC	CULTIVO	DESCRIPCIÓN CULTIVO	SUP.	
				S/R	RESUELTA (ha)
-1104533	41-088-002-00018-00017	62000	PASTOS PERMANENTES DE 5 O MAS AÑOS-SIN VARIEDAD	S	0,36
-758858	41-088-002-00019-00007	63000	PASTOS DE MENOS DE 5 AÑOS-SIN VARIEDAD	S	0,19
-758857	41-088-002-00019-00005	62000	PASTOS PERMANENTES DE 5 O MAS AÑOS-SIN VARIEDAD	S	0,56
4161630	41-088-002-00017-00001	62000	PASTOS PERMANENTES DE 5 O MAS AÑOS-SIN VARIEDAD	S	20,85
4161631	41-088-002-00018-00001	62000	PASTOS PERMANENTES DE 5 O MAS AÑOS-SIN VARIEDAD	S	73,36
4161632	41-088-002-00017-00002	63000	PASTOS DE MENOS DE 5 AÑOS-SIN VARIEDAD	S	2,85
4161634	41-088-002-00018-00010	63000	PASTOS DE MENOS DE 5 AÑOS-SIN VARIEDAD	S	2,88
4161635	41-088-002-00019-00002	62000	PASTOS PERMANENTES DE 5 O MAS AÑOS-SIN VARIEDAD	S	1,81
4161636	41-088-002-00018-00011	63000	PASTOS DE MENOS DE 5 AÑOS-SIN VARIEDAD	S	1,28
4161637	41-088-002-00019-00004	62000	PASTOS PERMANENTES DE 5 O MAS AÑOS-SIN	S	0,24

(1) Superficie declarada admisible ajustada con la superficie comprometida.  
(2) Factor de penalización valorando el alcance para el tipo de compromiso.

Puede verificar la integridad de una copia de este documento mediante la lectura del código QR adjunto o mediante el acceso a la dirección <https://ws050.juntadeandalucia.es/verificarFirma> indicando el código de VERIFICACIÓN

FIRMADO POR

RAQUEL MARIA ESPIN CRESPO

18/12/2024

VERIFICACIÓN

Pk2jmUCNT2ZVULXR6LZ4ED5BQV9F2A

PÁG. 149/2017



**Datos considerados para el Cálculo de la Carga Ganadera mínima y máxima del expediente****Recintos Determinados para el Cálculo de Garga Ganadera Máxima**

REF.	REFERENCIA SIGPAC	CULTIVO	DESCRIPCIÓN CULTIVO	S/R	SUP.
					RESUELTA (ha)
4161638	41-088-002-00018-00008	62000	PASTOS PERMANENTES DE 5 O MAS AÑOS-SIN VARIEDAD	S	0,64
4161639	41-088-002-00018-00009	63000	PASTOS DE MENOS DE 5 AÑOS-SIN VARIEDAD	S	9,69
4161640	41-088-002-00019-00001	63000	PASTOS DE MENOS DE 5 AÑOS-SIN VARIEDAD	S	3,81
4161641	41-088-002-00018-00007	62000	PASTOS PERMANENTES DE 5 O MAS AÑOS-SIN VARIEDAD	S	2,03
4161642	41-088-002-00020-00001	62000	PASTOS PERMANENTES DE 5 O MAS AÑOS-SIN VARIEDAD	S	1,07
4161643	41-088-002-00020-00002	62000	PASTOS PERMANENTES DE 5 O MAS AÑOS-SIN VARIEDAD	S	1,10
4161644	41-088-002-00016-00001	63000	PASTOS DE MENOS DE 5 AÑOS-SIN VARIEDAD	S	20,63
4161645	41-088-002-00018-00005	62000	PASTOS PERMANENTES DE 5 O MAS AÑOS-SIN VARIEDAD	S	0,42
4161646	41-088-002-00018-00006	62000	PASTOS PERMANENTES DE 5 O MAS AÑOS-SIN VARIEDAD	S	1,56
4161649	41-088-002-00007-00001	62000	PASTOS PERMANENTES DE 5 O MAS AÑOS-SIN VARIEDAD	S	1,56
4195674	41-088-002-00019-00003	62000	PASTOS PERMANENTES DE 5 O MAS AÑOS-SIN VARIEDAD	S	0,21
5291391	41-002-043-00008-00001	62000	PASTOS PERMANENTES DE 5 O MAS AÑOS-SIN VARIEDAD	S	1,14
5291404	41-002-046-00001-00001	62000	PASTOS PERMANENTES DE 5 O MAS AÑOS-SIN VARIEDAD	S	6,85
5318595	41-033-046-00020-00007	62000	PASTOS PERMANENTES DE 5 O MAS AÑOS-SIN VARIEDAD	S	1,46
5318596	41-033-047-00038-00001	62000	PASTOS PERMANENTES DE 5 O MAS AÑOS-SIN VARIEDAD	S	10,68
5318597	41-033-038-00011-00010	62000	PASTOS PERMANENTES DE 5 O MAS AÑOS-SIN VARIEDAD	S	4,71
5318598	41-033-038-00011-00001	62000	PASTOS PERMANENTES DE 5 O MAS AÑOS-SIN VARIEDAD	S	13,32
5318599	41-033-038-00011-00013	62000	PASTOS PERMANENTES DE 5 O MAS AÑOS-SIN VARIEDAD	S	8,23
5318600	41-033-038-00011-00011	62000	PASTOS PERMANENTES DE 5 O MAS AÑOS-SIN VARIEDAD	S	54,69
5318601	41-033-038-00011-00015	62000	PASTOS PERMANENTES DE 5 O MAS AÑOS-SIN VARIEDAD	S	3,54
5318602	41-033-032-00003-00001	62000	PASTOS PERMANENTES DE 5 O MAS AÑOS-SIN VARIEDAD	S	19,89
5318603	41-033-038-00011-00016	62000	PASTOS PERMANENTES DE 5 O MAS AÑOS-SIN VARIEDAD	S	0,97
5318604	41-033-031-00001-00003	62000	PASTOS PERMANENTES DE 5 O MAS AÑOS-SIN VARIEDAD	S	32,11
5318612	41-033-046-00020-00008	62000	PASTOS PERMANENTES DE 5 O MAS AÑOS-SIN VARIEDAD	S	2,72
5546406	41-073-013-00023-00001	62000	PASTOS PERMANENTES DE 5 O MAS AÑOS-SIN VARIEDAD	S	12,66
5546414	41-073-013-00024-00001	62000	PASTOS PERMANENTES DE 5 O MAS AÑOS-SIN VARIEDAD	S	211,40
5546415	41-073-013-00024-00013	62000	PASTOS PERMANENTES DE 5 O MAS AÑOS-SIN VARIEDAD	S	0,58
5546416	41-073-013-00024-00002	62000	PASTOS PERMANENTES DE 5 O MAS AÑOS-SIN VARIEDAD	S	9,68
5546417	41-073-013-00024-00012	62000	PASTOS PERMANENTES DE 5 O MAS AÑOS-SIN VARIEDAD	S	85,54
5546421	41-073-011-00023-00002	62000	PASTOS PERMANENTES DE 5 O MAS AÑOS-SIN VARIEDAD	S	66,18
5546430	41-073-011-00024-00005	62000	PASTOS PERMANENTES DE 5 O MAS AÑOS-SIN VARIEDAD	S	8,84
5546431	41-073-011-00024-00006	62000	PASTOS PERMANENTES DE 5 O MAS AÑOS-SIN VARIEDAD	S	2,94
5546432	41-073-011-00024-00003	62000	PASTOS PERMANENTES DE 5 O MAS AÑOS-SIN VARIEDAD	S	12,93
5546433	41-073-011-00024-00004	62000	PASTOS PERMANENTES DE 5 O MAS AÑOS-SIN VARIEDAD	S	1,29
5546434	41-073-011-00024-00002	62000	PASTOS PERMANENTES DE 5 O MAS AÑOS-SIN VARIEDAD	S	2,80
5546435	41-073-011-00024-00011	62000	PASTOS PERMANENTES DE 5 O MAS AÑOS-SIN VARIEDAD	S	0,89

(1) Superficie declarada admisible ajustada con la superficie comprometida.  
(2) Factor de penalización valorando el alcance para el tipo de compromiso.

Puede verificar la integridad de una copia de este documento mediante la lectura del código QR adjunto o mediante el acceso a la dirección <https://ws050.juntadeandalucia.es/verificarFirma> indicando el código de VERIFICACIÓN

FIRMADO POR

RAQUEL MARIA ESPIN CRESPO

18/12/2024

VERIFICACIÓN

Pk2jmUCNT2ZVULXR6LZ4ED5BQV9F2A

PÁG. 150/2017



**Datos considerados para el Cálculo de la Carga Ganadera mínima y máxima del expediente****Recintos Determinados para el Cálculo de Garga Ganadera Máxima**

REF.	REFERENCIA SIGPAC	CULTIVO	DESCRIPCIÓN CULTIVO	SUP.	
				S/R	RESUELTA (ha)
5546436	41-073-011-00024-00009	62000	PASTOS PERMANENTES DE 5 O MAS AÑOS-SIN VARIEDAD	S	0,96
5546437	41-073-011-00024-00010	62000	PASTOS PERMANENTES DE 5 O MAS AÑOS-SIN VARIEDAD	S	0,34
5556252	41-032-012-00002-00001	62000	PASTOS PERMANENTES DE 5 O MAS AÑOS-SIN VARIEDAD	S	89,66
170000006354424	41-002-014-00008-00001	62000	PASTOS PERMANENTES DE 5 O MAS AÑOS-SIN VARIEDAD	S	36,74
170000006354425	41-002-014-00008-00002	62000	PASTOS PERMANENTES DE 5 O MAS AÑOS-SIN VARIEDAD	S	6,21
170000006354426	41-032-019-00021-00007	62000	PASTOS PERMANENTES DE 5 O MAS AÑOS-SIN VARIEDAD	S	0,00
170000006354427	41-032-019-00021-00001	62000	PASTOS PERMANENTES DE 5 O MAS AÑOS-SIN VARIEDAD	S	176,29
170000006354428	41-032-019-00002-00011	62000	PASTOS PERMANENTES DE 5 O MAS AÑOS-SIN VARIEDAD	S	14,59
170000006354429	41-032-019-00002-00001	62000	PASTOS PERMANENTES DE 5 O MAS AÑOS-SIN VARIEDAD	S	25,72
170000006354430	41-032-019-00001-00027	62000	PASTOS PERMANENTES DE 5 O MAS AÑOS-SIN VARIEDAD	S	0,82
170000006354431	41-088-002-00065-00001	62000	PASTOS PERMANENTES DE 5 O MAS AÑOS-SIN VARIEDAD	S	9,33
170000006354432	41-032-019-00001-00020	62000	PASTOS PERMANENTES DE 5 O MAS AÑOS-SIN VARIEDAD	S	10,80
170000006354433	41-032-019-00001-00026	62000	PASTOS PERMANENTES DE 5 O MAS AÑOS-SIN VARIEDAD	S	1,51
170000006354434	41-032-019-00002-00002	62000	PASTOS PERMANENTES DE 5 O MAS AÑOS-SIN VARIEDAD	S	2,03
170000006354435	41-032-019-00002-00021	62000	PASTOS PERMANENTES DE 5 O MAS AÑOS-SIN VARIEDAD	S	0,00
170000006354436	41-032-019-00002-00006	62000	PASTOS PERMANENTES DE 5 O MAS AÑOS-SIN VARIEDAD	S	2,34
170000006354437	41-032-019-00002-00005	62000	PASTOS PERMANENTES DE 5 O MAS AÑOS-SIN VARIEDAD	S	0,69
170000006354438	41-032-019-00002-00004	62000	PASTOS PERMANENTES DE 5 O MAS AÑOS-SIN VARIEDAD	S	0,54
170000006354439	41-032-019-00002-00022	62000	PASTOS PERMANENTES DE 5 O MAS AÑOS-SIN VARIEDAD	S	21,93
170000006354440	41-032-019-00022-00005	62000	PASTOS PERMANENTES DE 5 O MAS AÑOS-SIN VARIEDAD	S	4,39
170000006354441	41-032-019-00022-00001	62000	PASTOS PERMANENTES DE 5 O MAS AÑOS-SIN VARIEDAD	S	61,61
170000006354442	41-032-019-00002-00013	62000	PASTOS PERMANENTES DE 5 O MAS AÑOS-SIN VARIEDAD	S	0,00
170000006354443	41-032-019-00002-00014	62000	PASTOS PERMANENTES DE 5 O MAS AÑOS-SIN VARIEDAD	S	1,38
170000006354444	41-032-017-00013-00013	62000	PASTOS PERMANENTES DE 5 O MAS AÑOS-SIN VARIEDAD	S	8,07
170000006354445	41-032-019-00001-00011	62000	PASTOS PERMANENTES DE 5 O MAS AÑOS-SIN VARIEDAD	S	6,45
170000006354446	41-032-019-00001-00012	62000	PASTOS PERMANENTES DE 5 O MAS AÑOS-SIN VARIEDAD	S	17,68
170000006354447	41-032-019-00001-00002	62000	PASTOS PERMANENTES DE 5 O MAS AÑOS-SIN VARIEDAD	S	14,34
170000006354448	41-088-002-00014-00003	62000	PASTOS PERMANENTES DE 5 O MAS AÑOS-SIN VARIEDAD	S	0,53
170000006354449	41-088-002-00015-00002	62000	PASTOS PERMANENTES DE 5 O MAS AÑOS-SIN VARIEDAD	S	12,57
170000006354450	41-088-002-00064-00001	62000	PASTOS PERMANENTES DE 5 O MAS AÑOS-SIN VARIEDAD	S	7,76
170000006354451	41-032-019-00001-00001	62000	PASTOS PERMANENTES DE 5 O MAS AÑOS-SIN VARIEDAD	S	146,21
170000006354452	41-032-017-00012-00001	62000	PASTOS PERMANENTES DE 5 O MAS AÑOS-SIN VARIEDAD	S	16,85
170000006354453	41-032-017-00011-00001	62000	PASTOS PERMANENTES DE 5 O MAS AÑOS-SIN VARIEDAD	S	10,18
170000006354454	41-032-017-00012-00002	62000	PASTOS PERMANENTES DE 5 O MAS AÑOS-SIN VARIEDAD	S	0,10
170000006354455	41-032-017-00012-00004	62000	PASTOS PERMANENTES DE 5 O MAS AÑOS-SIN VARIEDAD	S	2,19
170000006354456	41-032-017-00013-00015	62000	PASTOS PERMANENTES DE 5 O MAS AÑOS-SIN VARIEDAD	S	4,75

(1) Superficie declarada admisible ajustada con la superficie comprometida.  
(2) Factor de penalización valorando el alcance para el tipo de compromiso.

Puede verificar la integridad de una copia de este documento mediante la lectura del código QR adjunto o mediante el acceso a la dirección <https://ws050.juntadeandalucia.es/verificarFirma> indicando el código de VERIFICACIÓN

FIRMADO POR	RAQUEL MARIA ESPIN CRESPO	18/12/2024	
VERIFICACIÓN	Pk2jmUCNT2ZVULXR6LZ4ED5BQV9F2A	PÁG. 151/2017	

**Datos considerados para el Cálculo de la Carga Ganadera mínima y máxima del expediente****Recintos Determinados para el Cálculo de Garga Ganadera Máxima**

REF.	REFERENCIA SIGPAC	CULTIVO	DESCRIPCIÓN CULTIVO	SUP.	
				S/R	RESUELTA (ha)
170000006354457	41-032-017-00013-00012	62000	PASTOS PERMANENTES DE 5 O MAS AÑOS-SIN VARIEDAD	S	12,76
170000006354458	41-032-017-00013-00013	62000	PASTOS PERMANENTES DE 5 O MAS AÑOS-SIN VARIEDAD	S	18,06
170000006354459	41-032-017-00013-00011	62000	PASTOS PERMANENTES DE 5 O MAS AÑOS-SIN VARIEDAD	S	20,65
170000006354460	41-032-019-00001-00015	62000	PASTOS PERMANENTES DE 5 O MAS AÑOS-SIN VARIEDAD	S	0,11
170000006354461	41-032-019-00001-00010	62000	PASTOS PERMANENTES DE 5 O MAS AÑOS-SIN VARIEDAD	S	1,61
170000006354462	41-032-019-00001-00018	62000	PASTOS PERMANENTES DE 5 O MAS AÑOS-SIN VARIEDAD	S	1,18
170000006354463	41-032-019-00001-00006	62000	PASTOS PERMANENTES DE 5 O MAS AÑOS-SIN VARIEDAD	S	79,90
170000006354464	41-032-017-00010-00013	62000	PASTOS PERMANENTES DE 5 O MAS AÑOS-SIN VARIEDAD	S	11,81
170000006354465	41-032-019-00001-00023	62000	PASTOS PERMANENTES DE 5 O MAS AÑOS-SIN VARIEDAD	S	16,25
170000006354466	41-032-019-00001-00009	62000	PASTOS PERMANENTES DE 5 O MAS AÑOS-SIN VARIEDAD	S	2,95
170000006354467	41-032-019-00001-00024	62000	PASTOS PERMANENTES DE 5 O MAS AÑOS-SIN VARIEDAD	S	1,12
170000006354468	41-032-019-00001-00019	62000	PASTOS PERMANENTES DE 5 O MAS AÑOS-SIN VARIEDAD	S	2,25
170000006354469	41-032-019-00001-00025	62000	PASTOS PERMANENTES DE 5 O MAS AÑOS-SIN VARIEDAD	S	4,92
170000006354470	41-032-019-00002-00017	62000	PASTOS PERMANENTES DE 5 O MAS AÑOS-SIN VARIEDAD	S	0,20
170000006354471	41-032-019-00002-00001	62000	PASTOS PERMANENTES DE 5 O MAS AÑOS-SIN VARIEDAD	S	1,22
170000006354472	41-032-017-00013-00001	62000	PASTOS PERMANENTES DE 5 O MAS AÑOS-SIN VARIEDAD	S	86,52
170000006354473	41-032-019-00001-00016	62000	PASTOS PERMANENTES DE 5 O MAS AÑOS-SIN VARIEDAD	S	56,39
170000006354474	41-032-019-00002-00003	62000	PASTOS PERMANENTES DE 5 O MAS AÑOS-SIN VARIEDAD	S	1,85
170000006354475	41-032-017-00013-00014	62000	PASTOS PERMANENTES DE 5 O MAS AÑOS-SIN VARIEDAD	S	14,23
170000006354477	41-032-012-00001-00001	62000	PASTOS PERMANENTES DE 5 O MAS AÑOS-SIN VARIEDAD	S	140,97
170000006354478	41-032-012-00001-00002	62000	PASTOS PERMANENTES DE 5 O MAS AÑOS-SIN VARIEDAD	S	6,01
170000006354481	41-032-013-00001-00001	62000	PASTOS PERMANENTES DE 5 O MAS AÑOS-SIN VARIEDAD	S	57,34
170000006354490	41-002-014-00026-00004	62000	PASTOS PERMANENTES DE 5 O MAS AÑOS-SIN VARIEDAD	S	0,58
170000006354492	41-002-014-00008-00001	62000	PASTOS PERMANENTES DE 5 O MAS AÑOS-SIN VARIEDAD	S	44,29
170000006354493	41-002-014-00026-00002	62000	PASTOS PERMANENTES DE 5 O MAS AÑOS-SIN VARIEDAD	S	7,14
170000006354494	41-002-014-00026-00006	62000	PASTOS PERMANENTES DE 5 O MAS AÑOS-SIN VARIEDAD	S	0,63
170000006354495	41-088-001-00029-00002	62000	PASTOS PERMANENTES DE 5 O MAS AÑOS-SIN VARIEDAD	S	7,59
170000006354500	41-002-014-00008-00003	62000	PASTOS PERMANENTES DE 5 O MAS AÑOS-SIN VARIEDAD	S	0,74
170000006354501	41-032-013-00013-00018	62000	PASTOS PERMANENTES DE 5 O MAS AÑOS-SIN VARIEDAD	S	14,10
170000006354502	41-032-014-00002-00014	62000	PASTOS PERMANENTES DE 5 O MAS AÑOS-SIN VARIEDAD	S	1,46
170000006354503	41-032-014-00002-00001	62000	PASTOS PERMANENTES DE 5 O MAS AÑOS-SIN VARIEDAD	S	98,98
170000006354504	41-032-015-00009-00009	62000	PASTOS PERMANENTES DE 5 O MAS AÑOS-SIN VARIEDAD	S	1,11
170000006354505	41-032-015-00007-00001	62000	PASTOS PERMANENTES DE 5 O MAS AÑOS-SIN VARIEDAD	S	43,92
170000006354506	41-032-015-00009-00007	62000	PASTOS PERMANENTES DE 5 O MAS AÑOS-SIN VARIEDAD	S	6,78
170000006354507	41-032-013-00013-00014	62000	PASTOS PERMANENTES DE 5 O MAS AÑOS-SIN VARIEDAD	S	0,69
170000006354508	41-032-014-00002-00008	62000	PASTOS PERMANENTES DE 5 O MAS AÑOS-SIN VARIEDAD	S	2,53

(1) Superficie declarada admisible ajustada con la superficie comprometida.  
(2) Factor de penalización valorando el alcance para el tipo de compromiso.

Puede verificar la integridad de una copia de este documento mediante la lectura del código QR adjunto o mediante el acceso a la dirección <https://ws050.juntadeandalucia.es/verificarFirma> indicando el código de VERIFICACIÓN

FIRMADO POR

RAQUEL MARIA ESPIN CRESPO

18/12/2024

VERIFICACIÓN

Pk2jmUCNT2ZVULXR6LZ4ED5BQV9F2A

PÁG. 152/2017



**Datos considerados para el Cálculo de la Carga Ganadera mínima y máxima del expediente****Recintos Determinados para el Cálculo de Garga Ganadera Máxima**

REF.	REFERENCIA SIGPAC	CULTIVO	DESCRIPCIÓN CULTIVO	SUP.	
				S/R	RESUELTA (ha)
170000006354509	41-032-014-00002-00015	62000	PASTOS PERMANENTES DE 5 O MAS AÑOS-SIN VARIEDAD	S	33,96
170000006354510	41-032-014-00002-00002	62000	PASTOS PERMANENTES DE 5 O MAS AÑOS-SIN VARIEDAD	S	4,00
170000006354511	41-032-014-00002-00005	62000	PASTOS PERMANENTES DE 5 O MAS AÑOS-SIN VARIEDAD	S	0,22
170000006354512	41-032-014-00007-00001	62000	PASTOS PERMANENTES DE 5 O MAS AÑOS-SIN VARIEDAD	S	24,41
170000006354513	41-032-014-00007-00008	62000	PASTOS PERMANENTES DE 5 O MAS AÑOS-SIN VARIEDAD	S	7,94
170000006354514	41-032-013-00013-00022	62000	PASTOS PERMANENTES DE 5 O MAS AÑOS-SIN VARIEDAD	S	2,17
170000006354515	41-032-013-00013-00023	62000	PASTOS PERMANENTES DE 5 O MAS AÑOS-SIN VARIEDAD	S	12,06
170000006354516	41-032-014-00002-00013	62000	PASTOS PERMANENTES DE 5 O MAS AÑOS-SIN VARIEDAD	S	1,69
170000006354517	41-032-014-00002-00010	62000	PASTOS PERMANENTES DE 5 O MAS AÑOS-SIN VARIEDAD	S	20,26
170000006354518	41-032-013-00013-00016	62000	PASTOS PERMANENTES DE 5 O MAS AÑOS-SIN VARIEDAD	S	0,22
170000006354519	41-032-013-00013-00011	62000	PASTOS PERMANENTES DE 5 O MAS AÑOS-SIN VARIEDAD	S	27,76
170000006354520	41-032-013-00006-00012	62000	PASTOS PERMANENTES DE 5 O MAS AÑOS-SIN VARIEDAD	S	3,07
170000006354521	41-032-013-00013-00006	62000	PASTOS PERMANENTES DE 5 O MAS AÑOS-SIN VARIEDAD	S	0,07
170000006354522	41-032-013-00006-00011	62000	PASTOS PERMANENTES DE 5 O MAS AÑOS-SIN VARIEDAD	S	0,89
170000006354523	41-032-013-00013-00012	62000	PASTOS PERMANENTES DE 5 O MAS AÑOS-SIN VARIEDAD	S	50,23
170000006354524	41-032-013-00013-00001	62000	PASTOS PERMANENTES DE 5 O MAS AÑOS-SIN VARIEDAD	S	25,78
170000006354525	41-032-013-00013-00013	62000	PASTOS PERMANENTES DE 5 O MAS AÑOS-SIN VARIEDAD	S	1,11
170000006354526	41-032-013-00006-00006	62000	PASTOS PERMANENTES DE 5 O MAS AÑOS-SIN VARIEDAD	S	0,85
170000006354527	41-032-013-00006-00008	62000	PASTOS PERMANENTES DE 5 O MAS AÑOS-SIN VARIEDAD	S	4,00
170000006354528	41-032-012-00003-00001	62000	PASTOS PERMANENTES DE 5 O MAS AÑOS-SIN VARIEDAD	S	5,98
170000006354529	41-032-013-00006-00003	62000	PASTOS PERMANENTES DE 5 O MAS AÑOS-SIN VARIEDAD	S	18,69
170000006354530	41-032-013-00006-00001	62000	PASTOS PERMANENTES DE 5 O MAS AÑOS-SIN VARIEDAD	S	17,48
170000006354531	41-032-013-00006-00002	62000	PASTOS PERMANENTES DE 5 O MAS AÑOS-SIN VARIEDAD	S	7,52
170000006354532	41-032-013-00006-00009	62000	PASTOS PERMANENTES DE 5 O MAS AÑOS-SIN VARIEDAD	S	3,30
170000006354533	41-032-013-00006-00010	62000	PASTOS PERMANENTES DE 5 O MAS AÑOS-SIN VARIEDAD	S	2,03
170000006354534	41-073-010-00070-00041	62000	PASTOS PERMANENTES DE 5 O MAS AÑOS-SIN VARIEDAD	S	9,44
170000006354535	41-073-010-00070-00050	62000	PASTOS PERMANENTES DE 5 O MAS AÑOS-SIN VARIEDAD	S	2,87
170000006354536	41-073-010-00070-00052	62000	PASTOS PERMANENTES DE 5 O MAS AÑOS-SIN VARIEDAD	S	2,08
170000006354537	41-073-010-00070-00054	62000	PASTOS PERMANENTES DE 5 O MAS AÑOS-SIN VARIEDAD	S	0,04
170000006354538	41-073-010-00070-00056	62000	PASTOS PERMANENTES DE 5 O MAS AÑOS-SIN VARIEDAD	S	16,01
170000006354541	41-033-040-00005-00001	62000	PASTOS PERMANENTES DE 5 O MAS AÑOS-SIN VARIEDAD	S	55,42
170000006354542	41-033-040-00005-00002	62000	PASTOS PERMANENTES DE 5 O MAS AÑOS-SIN VARIEDAD	S	7,82
170000006354543	41-033-040-00050-00004	62000	PASTOS PERMANENTES DE 5 O MAS AÑOS-SIN VARIEDAD	S	0,09
170000006354544	41-033-040-00004-00009	62000	PASTOS PERMANENTES DE 5 O MAS AÑOS-SIN VARIEDAD	S	0,26
170000006354545	41-033-040-00004-00003	62000	PASTOS PERMANENTES DE 5 O MAS AÑOS-SIN VARIEDAD	S	4,92
170000006354546	41-033-040-00004-00007	62000	PASTOS PERMANENTES DE 5 O MAS AÑOS-SIN VARIEDAD	S	2,20

(1) Superficie declarada admisible ajustada con la superficie comprometida.  
(2) Factor de penalización valorando el alcance para el tipo de compromiso.

Puede verificar la integridad de una copia de este documento mediante la lectura del código QR adjunto o mediante el acceso a la dirección <https://ws050.juntadeandalucia.es/verificarFirma> indicando el código de VERIFICACIÓN

FIRMADO POR	RAQUEL MARIA ESPIN CRESPO	18/12/2024	
VERIFICACIÓN	Pk2jmUCNT2ZVULXR6LZ4ED5BQV9F2A	PÁG. 153/2017	

**Datos considerados para el Cálculo de la Carga Ganadera mínima y máxima del expediente****Recintos Determinados para el Cálculo de Garga Ganadera Máxima**

REF.	REFERENCIA SIGPAC	CULTIVO	DESCRIPCIÓN CULTIVO	SUP.	
				S/R	RESUELTA (ha)
170000006354547	41-033-040-00004-00006	62000	PASTOS PERMANENTES DE 5 O MAS AÑOS-SIN VARIEDAD	S	1,22
170000006354548	41-032-015-00010-00007	62000	PASTOS PERMANENTES DE 5 O MAS AÑOS-SIN VARIEDAD	S	4,11
170000006354549	41-032-015-00010-00001	62000	PASTOS PERMANENTES DE 5 O MAS AÑOS-SIN VARIEDAD	S	17,24
170000006354550	41-032-015-00013-00001	62000	PASTOS PERMANENTES DE 5 O MAS AÑOS-SIN VARIEDAD	S	49,76
170000006354551	41-032-015-00008-00001	62000	PASTOS PERMANENTES DE 5 O MAS AÑOS-SIN VARIEDAD	S	0,20
170000006354552	41-032-017-00013-00010	62000	PASTOS PERMANENTES DE 5 O MAS AÑOS-SIN VARIEDAD	S	9,43
170000006354553	41-032-017-00013-00008	62000	PASTOS PERMANENTES DE 5 O MAS AÑOS-SIN VARIEDAD	S	1,19
170000006354554	41-032-015-00009-00001	62000	PASTOS PERMANENTES DE 5 O MAS AÑOS-SIN VARIEDAD	S	8,76
170000006354555	41-032-015-00014-00001	62000	PASTOS PERMANENTES DE 5 O MAS AÑOS-SIN VARIEDAD	S	3,82
170000006354556	41-032-017-00010-00011	62000	PASTOS PERMANENTES DE 5 O MAS AÑOS-SIN VARIEDAD	S	1,62
170000006354557	41-032-017-00010-00009	62000	PASTOS PERMANENTES DE 5 O MAS AÑOS-SIN VARIEDAD	S	1,06
170000006354558	41-032-017-00010-00008	62000	PASTOS PERMANENTES DE 5 O MAS AÑOS-SIN VARIEDAD	S	0,00
170000006354559	41-032-017-00010-00001	62000	PASTOS PERMANENTES DE 5 O MAS AÑOS-SIN VARIEDAD	S	57,61
170000006354560	41-032-017-00010-00012	62000	PASTOS PERMANENTES DE 5 O MAS AÑOS-SIN VARIEDAD	S	38,23
170000006354561	41-032-017-00010-00010	62000	PASTOS PERMANENTES DE 5 O MAS AÑOS-SIN VARIEDAD	S	0,00
170000006354562	41-032-017-00010-00006	62000	PASTOS PERMANENTES DE 5 O MAS AÑOS-SIN VARIEDAD	S	3,86
170000006354563	41-032-015-00014-00002	62000	PASTOS PERMANENTES DE 5 O MAS AÑOS-SIN VARIEDAD	S	1,45
170000006354564	41-032-014-00007-00002	62000	PASTOS PERMANENTES DE 5 O MAS AÑOS-SIN VARIEDAD	S	14,38
170000006354565	41-032-014-00007-00010	62000	PASTOS PERMANENTES DE 5 O MAS AÑOS-SIN VARIEDAD	S	13,76
170000006354568	41-032-019-00022-00004	62000	PASTOS PERMANENTES DE 5 O MAS AÑOS-SIN VARIEDAD	S	10,77
170000006354569	41-032-019-00022-00018	62000	PASTOS PERMANENTES DE 5 O MAS AÑOS-SIN VARIEDAD	S	0,28
170000006354570	41-088-002-00014-00001	62000	PASTOS PERMANENTES DE 5 O MAS AÑOS-SIN VARIEDAD	S	10,42
170000006354571	41-088-002-00014-00002	62000	PASTOS PERMANENTES DE 5 O MAS AÑOS-SIN VARIEDAD	S	3,80
170000006354575	41-088-001-00029-00001	62000	PASTOS PERMANENTES DE 5 O MAS AÑOS-SIN VARIEDAD	S	4,56
170000006354576	41-088-001-00029-00006	62000	PASTOS PERMANENTES DE 5 O MAS AÑOS-SIN VARIEDAD	S	1,17
170000006354577	41-088-002-00013-00002	62000	PASTOS PERMANENTES DE 5 O MAS AÑOS-SIN VARIEDAD	S	3,86
170000006354593	41-033-040-00004-00004	62000	PASTOS PERMANENTES DE 5 O MAS AÑOS-SIN VARIEDAD	S	138,76
170000006354594	41-073-010-00072-00002	62000	PASTOS PERMANENTES DE 5 O MAS AÑOS-SIN VARIEDAD	S	38,58
170000006354595	41-073-010-00071-00001	62000	PASTOS PERMANENTES DE 5 O MAS AÑOS-SIN VARIEDAD	S	4,23
170000006354596	41-073-010-00070-00020	62000	PASTOS PERMANENTES DE 5 O MAS AÑOS-SIN VARIEDAD	S	35,56
170000006365080	41-002-046-00001-00003	62000	PASTOS PERMANENTES DE 5 O MAS AÑOS-SIN VARIEDAD	S	123,88
170000006365081	41-002-043-00008-00005	62000	PASTOS PERMANENTES DE 5 O MAS AÑOS-SIN VARIEDAD	S	12,90
170000006365082	41-002-043-00005-00007	62000	PASTOS PERMANENTES DE 5 O MAS AÑOS-SIN VARIEDAD	S	3,27
170000006365083	41-002-046-00008-00002	62000	PASTOS PERMANENTES DE 5 O MAS AÑOS-SIN VARIEDAD	S	72,07
170000006365084	41-002-043-00005-00003	62000	PASTOS PERMANENTES DE 5 O MAS AÑOS-SIN VARIEDAD	S	0,66
170000006365085	41-002-043-00011-00015	62000	PASTOS PERMANENTES DE 5 O MAS AÑOS-SIN VARIEDAD	S	53,41

(1) Superficie declarada admisible ajustada con la superficie comprometida.  
(2) Factor de penalización valorando el alcance para el tipo de compromiso.Puede verificar la integridad de una copia de este documento mediante la lectura del código QR adjunto o mediante el acceso a la dirección <https://ws050.juntadeandalucia.es/verificarFirma> indicando el código de VERIFICACIÓN

FIRMADO POR

RAQUEL MARIA ESPIN CRESPO

18/12/2024

VERIFICACIÓN

Pk2jmUCNT2ZVULXR6LZ4ED5BQV9F2A

PÁG. 154/2017



**Datos considerados para el Cálculo de la Carga Ganadera mínima y máxima del expediente****Recintos Determinados para el Cálculo de Garga Ganadera Máxima**

<b>REF.</b>	<b>REFERENCIA SIGPAC</b>	<b>CULTIVO</b>	<b>DESCRIPCIÓN CULTIVO</b>	<b>S/R</b>	<b>SUP. RESUELTA (ha)</b>
1700000006365088	41-002-043-00005-00006	62000	PASTOS PERMANENTES DE 5 O MAS AÑOS-SIN VARIEDAD	S	165,26

**Incidencias de carga ganadera****INCIDENCIA DESCRIPCIÓN**

100407	Explotación solicitada no forma parte de ningún organismo de control autorizado para la producción ecológica en Andalucía o fecha de inscripción posterior al plazo establecido ( Anexo I. Criterios de Subvencionabilidad. Orden 28 de marzo de 2023 ).
	Explotación:ES410020000682 Especie:PORCINO
	Explotación:ES410230000048 Especie:PORCINO
	Explotación:ES410320000013 Especie:BOVINA
	Explotación:ES410320000013 Especie:CAPRINA
	Explotación:ES410320000013 Especie:PORCINO
	Explotación:ES410320000013 Especie:OVINA
	Explotación:ES410320000038 Especie:PORCINO
	Explotación:ES410320000040 Especie:OVINA
	Explotación:ES410320000040 Especie:BOVINA
	Explotación:ES410320000040 Especie:PORCINO
	Explotación:ES410330000059 Especie:PORCINO
	Explotación:ES410330000905 Especie:OVINA
	Explotación:ES410330000905 Especie:PORCINO
	Explotación:ES410730000013 Especie:PORCINO

(1) Superficie declarada admisible ajustada con la superficie comprometida.  
 (2) Factor de penalización valorando el alcance para el tipo de compromiso.

Puede verificar la integridad de una copia de este documento mediante la lectura del código QR adjunto o mediante el acceso a la dirección <https://ws050.juntadeandalucia.es/verificarFirma> indicando el código de VERIFICACIÓN

FIRMADO POR	RAQUEL MARIA ESPIN CRESPO	18/12/2024	
VERIFICACIÓN	Pk2jmUCNT2ZVULXR6LZ4ED5BQV9F2A	PÁG. 155/2017	





**APELLIDOS Y NOMBRE / RAZÓN SOCIAL** ANTONIO MARTINEZ LEGAZ E HIJOS,S.L.  
**NIF** \*\*\*\*7467\*  
**EXPEDIENTE** 1237226  
**ANUALIDAD DE PAGO** 1ª

**IMPORTES POR ANUALIDAD**

	2023	2024	2025	2026	2027
<b>IMPORTE MÁXIMO SUBVENCIONABLE</b>	9.087,66 €	9.087,66 €	9.087,66 €	9.087,66 €	9.087,66 €
<b>IMPORTE MEDIO DE TRANSFERENCIA (€/ha)</b>	349,66 €	349,66 €	349,66 €	349,66 €	349,66 €

**RESUMEN DE UNIDADES**

Cód	GRUPO DE PAGO	Sup. Dec. Admisible (ha)	Sup. Comprometida (ha)	Sup. ajustada compromiso (1) (ha)	% sobredec.	Sup. Resuelta (ha)	Importe Declarado	Importe Topado	Importe Resuelto	Importe tras sobredec.
433	FRUTALES REGADÍO	26,01		25,99	0,00	25,99	9.087,66	9.087,66	9.087,66	9.087,66
<b>TOTAL</b>		26,01	25,99	25,99		25,99	9.087,66	9.087,66	9.087,66	9.087,66

**APLICACIÓN DE REDUCCIONES Y PENALIZACIONES**

GRUPO DE PAGO	Importe Calculado	Importe prereduc.	Importe subvencionabilidad y compromisos	Presentación tardía	Omisión declaración	Condicionalidad	IMPORTE (Euros) RESUELTO
FRUTALES REGADÍO	9.087,66	9.087,66	0,00	0,00	0,00	0,00	9.087,66
<b>TOTAL</b>	9.087,66	9.087,66					9.087,66

**RESUMEN DE PAGOS****IMPORTE ( Euros )**

	RESUELTO	FEADER	MAPA	CAPADR
FRUTALES REGADÍO - Pago realizado	9.087,66 €	7.724,51 €	891,50 €	471,65 €

**RECINTOS RESUELTOS**

REF.	REFERENCIA SIGPAC	CULTIVO DESCRIPCIÓN CULTIVO	S/R G.PAGO	PEND. MEDIA (%)	SUP. DEC. ADMISIBLE (ha)	SUP. COMPROM. (ha)	SUP. AJUSTADA COMPR.(1) (ha)	SUP. CONY. SIGPAC (ha)	SUP. CERTIE (ha)	SUP. CAMPO (ha)	SUP. CAMPO DETER. CULT. DECLARADO (ha)	SUP. DEC. REDUCIDA (ha)	SUP. RESUELTA (ha)
-775584	41-055-013-00333-010	206004 NARANJO-NAVELINA	R 433	6,80	0,03	0,03	0,03		0,03			0,03	0,03
-775583	41-055-013-00333-009	206004 NARANJO-NAVELINA	R 433	3,00	0,23	0,23	0,23		0,23			0,23	0,23
1700000007251242	41-006-007-00004-001	206001 NARANJO-LANE LATE	R 433	2,80	1,86	1,84	1,84		1,86			1,84	1,84
1700000007251247	41-055-013-00002-002	206004 NARANJO-NAVELINA	R 433	3,20	5,13	5,13	5,13		5,13			5,13	5,13
1700000007251249	41-055-013-00389-002	206004 NARANJO-NAVELINA	R 433	2,70	2,36	2,36	2,36		2,36			2,36	2,36
1700000007251252	41-055-023-00098-001	206001 NARANJO-LANE LATE	R 433	1,30	9,88	9,88	9,88		9,88			9,88	9,88
1700000007251253	41-024-018-00058-001	206001 NARANJO-LANE LATE	R 433	1,00	2,98	2,98	2,98		2,98			2,98	2,98
1700000007251254	41-024-018-00058-002	206001 NARANJO-LANE LATE	R 433	1,40	3,54	3,54	3,54		3,54			3,54	3,54

**INCIDENCIAS****INCIDENCIA DESCRIPCIÓN**

4272 Verifica que las líneas de declaración de las Solicitudes Únicas no tienen solapes con la capa de Retroactividad Gráfica (ambas de la misma campaña) a nivel de expediente/línea de declaración gráfica de la solicitud.  
 Ref:1700000007251242 Recinto:41-006-007-00004-00001 Cultivo: - Agregado de la referencia del recinto.:0 Zona de la referencia del recinto.:0 Superficie solapada.:0,02 Id. Incid.:101092126

(1) Superficie declarada admisible ajustada con la superficie comprometida.  
 (2) Factor de penalización valorando el alcance para el tipo de compromiso.

Puede verificar la integridad de una copia de este documento mediante la lectura del código QR adjunto o mediante el acceso a la dirección <https://ws050.juntadeandalucia.es/verificarFirma> indicando el código de VERIFICACIÓN

FIRMADO POR

RAQUEL MARIA ESPIN CRESPO

18/12/2024

VERIFICACIÓN

Pk2jmUCNT2ZVULXR6LZ4ED5BQV9F2A

PÁG. 156/2017





**APELLIDOS Y NOMBRE / RAZÓN SOCIAL**

APAGRO, SOCIEDAD CIVIL

**NIF**

\*\*\*7276\*

**EXPEDIENTE**

1183796

**ANUALIDAD DE PAGO**

1ª

**IMPORTES POR ANUALIDAD**

	2023	2024	2025	2026	2027
<b>IMPORTE MÁXIMO SUBVENCIONABLE</b>	6.702,83 €	6.702,83 €	6.702,83 €	6.702,83 €	6.702,83 €
<b>IMPORTE MEDIO DE TRANSFERENCIA (€/ha)</b>	533,24 €	533,24 €	533,24 €	533,24 €	533,24 €

**RESUMEN DE UNIDADES**

Cód	GRUPO DE PAGO	Sup. Dec. Admisible (ha)	Sup. Comprometida (ha)	Sup. ajustada compromiso (1) (ha)	% sobredec.	Sup. Resuelta (ha)	Importe Declarado	Importe Topado	Importe Resuelto	Importe tras sobredec.
427	ARROZ	12,71		12,57	0,00	12,57	6.702,83	6.702,83	6.702,83	6.702,83
<b>TOTAL</b>		12,71	12,57	12,57		12,57	6.702,83	6.702,83	6.702,83	6.702,83

**APLICACIÓN DE REDUCCIONES Y PENALIZACIONES**

GRUPO DE PAGO	Importe Calculado	Importe prereduc.	Criterios de subvencionabilidad y compromisos	Presentación tardía	Omisión declaración	Condicionalidad	IMPORTE (Euros) RESUELTO
ARROZ	6.702,83	6.702,83	0,00	0,00	0,00	0,00	6.702,83
<b>TOTAL</b>	6.702,83	6.702,83					6.702,83

**RESUMEN DE PAGOS****IMPORTE ( Euros )**

	RESUELTO	FEADER	MAPA	CAPADR
ARROZ - Pago realizado	6.702,83 €	5.697,41 €	657,55 €	347,87 €

**RECINTOS RESUELTOS**

REF.	REFERENCIA SIGPAC	CULTIVO DESCRIPCIÓN CULTIVO	S/R G.PAGO	PEND. MEDIA (%)	SUP. DEC. ADMISIBLE (ha)	SUP. COMPROM. (ha)	SUP. AJUSTADA COMPR.(1) (ha)	SUP. CONY. SIGPAC (ha)	SUP. CERTIE (ha)	SUP. CAMPO (ha)	SUP. CAMPO DETER. CULT. DECLARADO (ha)	SUP. DEC. REDUCIDA (ha)	SUP. RESUELTA (ha)
-1549449	41-012-038-00071-001	80307 ARROZ-HISPAGRAN	R 427	0,70	0,16	0,16	0,16		0,34			0,16	0,16
-1052697	41-012-038-00071-001	80307 ARROZ-HISPAGRAN	R 427	0,70	2,28	2,24	2,24		4,71			2,24	2,24
-107492	41-012-038-00070-001	80307 ARROZ-HISPAGRAN	R 427	0,60	4,98	4,93	4,93		4,98			4,93	4,93
1700000004786938	41-012-038-00072-001	80307 ARROZ-HISPAGRAN	R 427	0,70	5,29	5,24	5,24		5,29			5,24	5,24

**INCIDENCIAS****INCIDENCIA DESCRIPCIÓN**

4272	Verifica que las líneas de declaración de las Solicitudes Únicas no tienen solapes con la capa de Retroactividad Gráfica (ambas de la misma campaña) a nivel de expediente/línea de declaración gráfica de la solicitud. Ref:-107492 Recinto:41-012-038-00070-00001 Cultivo: - Agregado de la referencia del recinto.:0 Zona de la referencia del recinto.:0 Superficie solapada.:0,05 Id. Incid.:101087786 Ref:-1052697 Recinto:41-012-038-00071-00001 Cultivo: - Agregado de la referencia del recinto.:0 Zona de la referencia del recinto.:0 Superficie solapada.:0,04 Id. Incid.:101087785 Ref:1700000004786944 Recinto:41-012-038-00071-00001 Cultivo: - Agregado de la referencia del recinto.:0 Zona de la referencia del recinto.:0 Superficie solapada.:0,05 Id. Incid.:101087788 Ref:1700000004786938 Recinto:41-012-038-00072-00001 Cultivo: - Agregado de la referencia del recinto.:0 Zona de la referencia del recinto.:0 Superficie solapada.:0,05 Id. Incid.:101087787
100424	Solicita recinto que no está comprometido para la operación. Ref:1700000004786944 Recinto:41-012-038-00071-00001 Cultivo:88009 CÁRTAMO-CW990L Regadío

(1) Superficie declarada admisible ajustada con la superficie comprometida.  
(2) Factor de penalización valorando el alcance para el tipo de compromiso.Puede verificar la integridad de una copia de este documento mediante la lectura del código QR adjunto o mediante el acceso a la dirección <https://ws050.juntadeandalucia.es/verificarFirma> indicando el código de VERIFICACIÓN

FIRMADO POR

RAQUEL MARIA ESPIN CRESPO

18/12/2024

VERIFICACIÓN

Pk2jmUCNT2ZVULXR6LZ4ED5BQV9F2A

PÁG. 157/2017



**APELLIDOS Y NOMBRE / RAZÓN SOCIAL**

APARICIO GONZALEZ EMILIO

NIF  
\*\*\*7504\*EXPEDIENTE  
1158715**ANUALIDAD DE PAGO**

1ª

**IMPORTES POR ANUALIDAD**

	2023	2024	2025	2026	2027
IMPORTE MÁXIMO SUBVENCIONABLE	1.194,88 €	1.194,88 €	1.194,88 €	1.194,88 €	1.194,88 €
IMPORTE MEDIO DE TRANSFERENCIA (€/ha)	247,90 €	247,90 €	247,90 €	247,90 €	247,90 €

**RESUMEN DE UNIDADES**

Cód	GRUPO DE PAGO	Sup. Dec. Admisible (ha)	Sup. Comprometida (ha)	Sup. ajustada compromiso (1) (ha)	% sobredec.	Sup. Resuelta (ha)	Importe Declarado	Importe Topado	Importe Resuelto	Importe tras sobredec.
429	OLIVAR	4,82		4,82	0,00	4,82	1.194,88	1.194,88	1.194,88	1.194,88
<b>TOTAL</b>		4,82	4,82	4,82		4,82	1.194,88	1.194,88	1.194,88	1.194,88

**APLICACIÓN DE REDUCCIONES Y PENALIZACIONES**

GRUPO DE PAGO	Importe Calculado	Importe prereduc.	Criterios de subvencionabilidad y compromisos	Presentación tardía	Omisión declaración	Condicionalidad	IMPORTE (Euros) RESUELTO
OLIVAR	1.194,88	1.194,88	0,00	0,00	0,00	0,00	1.194,88
<b>TOTAL</b>	1.194,88	1.194,88					1.194,88

**RESUMEN DE PAGOS****IMPORTE ( Euros )**

	RESUELTO	FEADER	MAPA	CAPADR
OLIVAR - Pago realizado	1.194,88 €	1.015,65 €	117,22 €	62,01 €

**RECINTOS RESUELTOS**

REF.	REFERENCIA SIGPAC	CULTIVO	DESCRIPCIÓN CULTIVO	S/R	G.PAGO	PEND. MEDIA (%)	SUP. DEC. ADMISIBLE (ha)	SUP. COMPROM. (ha)	SUP. AJUSTADA COMPR.(1) (ha)	SUP. CONY. SIGPAC (ha)	SUP. CERTIE (ha)	SUP. CAMPO (ha)	SUP. CAMPO DETER. CULT. DECLARADO (ha)	SUP. DEC. REDUCIDA (ha)	SUP. RESUELTA (ha)
6821165	41-066-004-00118-001	101010	OLIVAR-PICUAL	S	429	14,50	4,82	4,82	4,82		4,82			4,82	4,82

(1) Superficie declarada admisible ajustada con la superficie comprometida.  
(2) Factor de penalización valorando el alcance para el tipo de compromiso.Puede verificar la integridad de una copia de este documento mediante la lectura del código QR adjunto o mediante el acceso a la dirección <https://ws050.juntadeandalucia.es/verificarFirma> indicando el código de VERIFICACIÓN

FIRMADO POR

RAQUEL MARIA ESPIN CRESPO

18/12/2024

VERIFICACIÓN

Pk2jmUCNT2ZVULXR6LZ4ED5BQV9F2A

PÁG. 158/2017





**APELLIDOS Y NOMBRE / RAZÓN SOCIAL** **NIF** **EXPEDIENTE** **ANUALIDAD DE PAGO**  
 ARAGON CARRANZA DOLORES \*\*\*\*3921\* 1057145 1ª

**IMPORTES POR ANUALIDAD**

	2023	2024	2025	2026	2027
<b>IMPORTE MÁXIMO SUBVENCIONABLE</b>	1.318,22 €	1.318,22 €	1.318,22 €	1.318,22 €	1.318,22 €
<b>IMPORTE MEDIO DE TRANSFERENCIA (€/ha)</b>	349,66 €	349,66 €	349,66 €	349,66 €	349,66 €

**RESUMEN DE UNIDADES**

Cód	GRUPO DE PAGO	Sup. Dec. Admisible (ha)	Sup. Comprometida (ha)	Sup. ajustada compromiso (1) (ha)	% sobredec.	Sup. Resuelta (ha)	Importe Declarado	Importe Topado	Importe Resuelto	Importe tras sobredec.
433	FRUTALES REGADÍO	3,77		3,77	0,00	3,77	1.318,22	1.318,22	1.318,22	1.318,22
<b>TOTAL</b>		3,77	3,77	3,77		3,77	1.318,22	1.318,22	1.318,22	1.318,22

**APLICACIÓN DE REDUCCIONES Y PENALIZACIONES**

GRUPO DE PAGO	Importe Calculado	Importe prereduc.	Criterios de subvencionabilidad y compromisos	Presentación tardía	Omisión declaración	Condicionalidad	IMPORTE (Euros) RESUELTO
FRUTALES REGADÍO	1.318,22	1.318,22	0,00	0,00	0,00	0,00	1.318,22
<b>TOTAL</b>	1.318,22	1.318,22					1.318,22

**RESUMEN DE PAGOS**

	IMPORTE ( Euros )			
	RESUELTO	FEADER	MAPA	CAPADR
FRUTALES REGADÍO - Pago realizado	1.318,22 €	1.120,49 €	129,32 €	68,41 €

**RECINTOS RESUELTOS**

REF.	REFERENCIA SIGPAC	CULTIVO	DESCRIPCIÓN CULTIVO	S/R	G.PAGO	PEND. MEDIA (%)	SUP. DEC. ADMISIBLE (ha)	SUP. COMPROM. (ha)	SUP. AJUSTADA COMPR.(1) (ha)	SUP. CONY. SIGPAC (ha)	SUP. CERTIE (ha)	SUP. CAMPO (ha)	SUP. CAMPO DETER. CULT. DECLARADO (ha)	SUP. DEC. REDUCIDA (ha)	SUP. RESUELTA (ha)
170000004923334	41-007-008-00040-001	206004	NARANJO-NAVELINA	R	433	0,70	0,66	0,66	0,66		0,66				0,66
170000004923336	41-007-010-00045-001	206004	NARANJO-NAVELINA	R	433	0,60	3,11	3,11	3,11		3,17				3,11

**INCIDENCIAS****INCIDENCIA DESCRIPCIÓN**

100424 Solicita recinto que no está comprometido para la operación.

Ref:170000004923335 Recinto:41-007-008-00057-00001 Cultivo:206004 NARANJO-NAVELINA Regadio

(1) Superficie declarada admisible ajustada con la superficie comprometida.  
(2) Factor de penalización valorando el alcance para el tipo de compromiso.Puede verificar la integridad de una copia de este documento mediante la lectura del código QR adjunto o mediante el acceso a la dirección <https://ws050.juntadeandalucia.es/verificarFirma> indicando el código de VERIFICACIÓN

FIRMADO POR

RAQUEL MARIA ESPIN CRESPO

18/12/2024

VERIFICACIÓN

Pk2jmUCNT2ZVULXR6LZ4ED5BQV9F2A

PÁG. 159/2017



**APELLIDOS Y NOMBRE / RAZÓN SOCIAL**

ARANDA ARANDA MANUELA

NIF  
\*\*\*7162\*EXPEDIENTE  
1204914ANUALIDAD  
DE PAGO  
1ª**IMPORTE POR ANUALIDAD**

	2023	2024	2025	2026	2027
IMPORTE MÁXIMO SUBVENCIONABLE	5.520,73 €	5.520,73 €	5.520,73 €	5.520,73 €	5.520,73 €
IMPORTE MEDIO DE TRANSFERENCIA (€/ha)	247,90 €	247,90 €	247,90 €	247,90 €	247,90 €

**RESUMEN DE UNIDADES**

Cód	GRUPO DE PAGO	Sup. Dec. Admisible (ha)	Sup. Comprometida (ha)	Sup. ajustada compromiso (1) (ha)	% sobredec.	Sup. Resuelta (ha)	Importe Declarado	Importe Topado	Importe Resuelto	Importe tras sobredec.
429	OLIVAR	22,79		22,27	0,00	22,27	5.520,73	5.520,73	5.520,73	5.520,73
<b>TOTAL</b>		22,79	22,27	22,27		22,27	5.520,73	5.520,73	5.520,73	5.520,73

**APLICACIÓN DE REDUCCIONES Y PENALIZACIONES**

GRUPO DE PAGO	Importe Calculado	Importe prereduc.	Criterios de subvencionabilidad y compromisos	Presentación tardía	Omisión declaración	Condicionalidad	IMPORTE (Euros) RESUELTO
OLIVAR	5.520,73	5.520,73	0,00	0,00	0,00	0,00	5.520,73
<b>TOTAL</b>	5.520,73	5.520,73					5.520,73

**RESUMEN DE PAGOS****IMPORTE ( Euros )**

	RESUELTO	FEADER	MAPA	CAPADR
OLIVAR - Pago realizado	5.520,73 €	4.692,62 €	541,58 €	286,53 €

**RECINTOS RESUELTOS**

REF.	REFERENCIA SIGPAC	CULTIVO DESCRIPCIÓN CULTIVO	S/R G.PAGO	PEND. MEDIA (%)	SUP. DEC. ADMISIBLE (ha)	SUP. COMPROM. (ha)	SUP. AJUSTADA COMPR.(1) (ha)	SUP. CONY. SIGPAC (ha)	SUP. CERTIE (ha)	SUP. CAMPO (ha)	SUP. CAMPO DETER. CULT. DECLARADO (ha)	SUP. DEC. REDUCIDA (ha)	SUP. RESUELTA (ha)
-723718	41-033-034-00011-027	101010 OLIVAR-PICUAL	S 429	6,70	0,52	0,40	0,40	0,40	0,40			0,40	0,40
1700000005248848	41-033-034-00011-001	101010 OLIVAR-PICUAL	S 429	7,90	5,19	5,19	5,19	5,19	5,19			5,19	5,19
1700000005248849	41-033-034-00011-027	101010 OLIVAR-PICUAL	S 429	6,70	1,80	1,40	1,40	1,40	1,40			1,40	1,40
1700000005248850	41-033-034-00011-010	101010 OLIVAR-PICUAL	S 429	23,70	3,61	3,61	3,61	3,61	3,61			3,61	3,61
1700000005248851	41-033-034-00011-031	101010 OLIVAR-PICUAL	S 429	35,10	0,96	0,96	0,96	0,96	0,96			0,96	0,96
1700000005248852	41-033-034-00011-002	101010 OLIVAR-PICUAL	S 429	37,70	10,66	10,66	10,66	10,66	22,17			10,66	10,66
1700000005248853	41-033-034-00011-009	101010 OLIVAR-PICUAL	S 429	7,60	0,03	0,03	0,03	0,03	0,03			0,03	0,03
1700000005248855	41-033-034-00011-032	101010 OLIVAR-PICUAL	S 429	7,60	0,02	0,02	0,02	0,02	0,02			0,02	0,02

**INCIDENCIAS****INCIDENCIA DESCRIPCIÓN**

- 100402 Recinto solicitado no forma parte de ningún organismo de control autorizado para la producción ecológica en Andalucía o fecha de inscripción posterior al plazo establecido ( Anexo I. Criterios de Subvencionabilidad. Orden 28 de marzo de 2023 ).  
Ref:1700000005248854 Recinto:41-033-034-00011-00033 Cultivo:101010 OLIVAR-PICUAL Secano
- 100424 Solicita recinto que no está comprometido para la operación.  
Ref:1700000005248854 Recinto:41-033-034-00011-00033 Cultivo:101010 OLIVAR-PICUAL Secano

(1) Superficie declarada admisible ajustada con la superficie comprometida.  
(2) Factor de penalización valorando el alcance para el tipo de compromiso.

Puede verificar la integridad de una copia de este documento mediante la lectura del código QR adjunto o mediante el acceso a la dirección <https://ws050.juntadeandalucia.es/verificarFirma> indicando el código de VERIFICACIÓN

FIRMADO POR

RAQUEL MARIA ESPIN CRESPO

18/12/2024

VERIFICACIÓN

Pk2jmUCNT2ZVULXR6LZ4ED5BQV9F2A

PÁG. 160/2017



**APELLIDOS Y NOMBRE / RAZÓN SOCIAL**

ARANDA CABRERA MANUEL

**NIF**

\*\*\*6647\*

**EXPEDIENTE**

1232100

**ANUALIDAD DE PAGO**

1ª

**IMPORTES POR ANUALIDAD**

	2023	2024	2025	2026	2027
<b>IMPORTE MÁXIMO SUBVENCIONABLE</b>	6.161,25 €	6.161,25 €	6.161,25 €	6.161,25 €	6.161,25 €
<b>IMPORTE MEDIO DE TRANSFERENCIA (€/ha)</b>	82,15 €	82,15 €	82,15 €	82,15 €	82,15 €

**RESUMEN DE UNIDADES**

Cód	GRUPO DE PAGO	Sup. Dec. Admisible (ha)	Sup. Comprometida (ha)	Sup. ajustada compromiso (1) (ha)	% sobredec.	Sup. Resuelta (ha)	Importe Declarado	Importe Topado	Importe Resuelto	Importe tras sobredec.
428	PASTOS ASOCIADOS A GANADERÍA ECOLÓGICA	310,95		75,00	0,00	75,00	6.161,25	6.161,25	6.161,25	6.161,25
<b>TOTAL</b>		310,95	75,00	75,00		75,00	6.161,25	6.161,25	6.161,25	6.161,25

**APLICACIÓN DE REDUCCIONES Y PENALIZACIONES**

GRUPO DE PAGO	Importe Calculado	Importe prerreduc.	Criterios de subvencionabilidad y compromisos	Presentación tardía	Omisión declaración	Condicionidad	IMPORTE (Euros) RESUELTO
PASTOS ASOCIADOS A GANADERÍA	6.161,25	6.161,25	0,00	0,00	0,00	0,00	6.161,25
<b>TOTAL</b>	6.161,25	6.161,25					6.161,25

**RESUMEN DE PAGOS****IMPORTE (Euros)**

	RESUELTO	FEADER	MAPA	CAPADR
PASTOS ASOCIADOS A GANADERÍA ECOLÓGICA - Pago realizado	6.161,25 €	5.237,06 €	604,42 €	319,77 €

**RECINTOS RESUELTOS**

REE	REFERENCIA SIGPAC	CULTIVO DESCRIPCIÓN CULTIVO	S/R G.PAGO	PEND. MEDIA (%)	SUP. DEC. ADMISIBLE (ha)	SUP. COMPROM. (ha)	SUP. AJUSTADA COMPR.(1) (ha)	SUP. CONV. SIGPAC (ha)	SUP. CERTIF. (ha)	SUP. CAMPO (ha)	SUP. CAMPO DETER. CULT. DECLARADO (ha)	SUP. DEC. REDUCIDA (ha)	SUP. RESUELTA (ha)
1700000006755551	41-033-017-00006-007	62000 PASTOS PERMANENTES DE 5 O MAS AÑOS-SIN VARIEDAD	S 428	34,90	5,34	5,34	5,34	5,34	5,34			5,34	5,34
1700000006755552	41-033-017-00006-010	62000 PASTOS PERMANENTES DE 5 O MAS AÑOS-SIN VARIEDAD	S 428	9,70	0,01	0,01	0,01	0,01	0,01			0,01	0,01
1700000006755553	41-033-017-00006-001	62000 PASTOS PERMANENTES DE 5 O MAS AÑOS-SIN VARIEDAD	S 428	19,50	77,30	77,30	77,30	77,30	77,30			77,30	77,30
1700000006755554	41-033-017-00006-011	62000 PASTOS PERMANENTES DE 5 O MAS AÑOS-SIN VARIEDAD	S 428	19,10	0,84	0,84	0,84	0,84	0,84			0,84	0,84
1700000006755555	41-033-017-00006-006	62000 PASTOS PERMANENTES DE 5 O MAS AÑOS-SIN VARIEDAD	S 428	32,30	23,08	23,08	23,08	23,08	23,08			23,08	23,08
1700000006755556	41-033-017-00006-012	62000 PASTOS PERMANENTES DE 5 O MAS AÑOS-SIN VARIEDAD	S 428	21,80	0,15	0,15	0,15	0,15	0,15			0,15	0,15
1700000006755557	41-033-017-00006-005	62000 PASTOS PERMANENTES DE 5 O MAS AÑOS-SIN VARIEDAD	S 428	20,50	3,05	3,05	3,05	3,05	3,05			3,05	3,05
1700000006755558	41-033-017-00006-013	62000 PASTOS PERMANENTES DE 5 O MAS AÑOS-SIN VARIEDAD	S 428	27,30	0,06	0,06	0,06	0,06	0,06			0,06	0,06
1700000006755579	41-033-005-00015-016	62000 PASTOS PERMANENTES DE 5 O MAS AÑOS-SIN VARIEDAD	S 428	25,20	15,58	15,58	15,58	15,58	15,58			15,58	15,58
1700000006755580	41-033-005-00015-017	62000 PASTOS PERMANENTES DE 5 O MAS AÑOS-SIN VARIEDAD	S 428	41,90	40,90	40,90	40,90	40,90	62,93			40,90	40,90
1700000006755607	41-033-005-00015-015	62000 PASTOS PERMANENTES DE 5 O MAS AÑOS-SIN VARIEDAD	S 428	22,20	5,25	5,25	5,25	5,25	6,18			5,25	5,25
1700000006755608	41-033-005-00015-013	62000 PASTOS PERMANENTES DE 5 O MAS AÑOS-SIN VARIEDAD	S 428	24,50	2,46	2,46	2,46	2,46	2,46			2,46	2,46
1700000006755609	41-033-005-00015-005	62000 PASTOS PERMANENTES DE 5 O MAS AÑOS-SIN VARIEDAD	S 428	35,90	0,89	0,89	0,89	0,89	1,19			0,89	0,89
1700000006755610	41-033-005-00015-002	62000 PASTOS PERMANENTES DE 5 O MAS AÑOS-SIN VARIEDAD	S 428	49,60	0,42	0,42	0,42	0,42	0,94			0,42	0,42
1700000006755613	41-033-005-00015-011	62000 PASTOS PERMANENTES DE 5 O MAS AÑOS-SIN VARIEDAD	S 428	7,30	0,01	0,01	0,01	0,01	0,01			0,01	0,01
1700000006755614	41-033-005-00015-008	62000 PASTOS PERMANENTES DE 5 O MAS AÑOS-SIN VARIEDAD	S 428	42,10	1,23	1,23	1,23	1,23	1,23			1,23	1,23
1700000006755618	41-033-005-00015-014	62000 PASTOS PERMANENTES DE 5 O MAS AÑOS-SIN VARIEDAD	S 428	41,30	6,76	6,76	6,76	6,76	15,02			6,76	6,76
1700000006755664	41-033-005-00015-004	62000 PASTOS PERMANENTES DE 5 O MAS AÑOS-SIN VARIEDAD	S 428	25,50	3,41	3,41	3,41	3,41	4,01			3,41	3,41
1700000006755665	41-033-005-00015-003	62000 PASTOS PERMANENTES DE 5 O MAS AÑOS-SIN VARIEDAD	S 428	36,70	124,21	124,21	124,21	124,21	146,14			124,21	124,21

(1) Superficie declarada admisible ajustada con la superficie comprometida.  
(2) Factor de penalización valorando el alcance para el tipo de compromiso.Puede verificar la integridad de una copia de este documento mediante la lectura del código QR adjunto o mediante el acceso a la dirección <https://ws050.juntadeandalucia.es/verificarFirma> indicando el código de VERIFICACIÓN

FIRMADO POR

RAQUEL MARIA ESPIN CRESPO

18/12/2024

VERIFICACIÓN

Pk2jmUCNT2ZVULXR6LZ4ED5BQV9F2A

PÁG. 161/2017



**INCIDENCIAS****INCIDENCIA DESCRIPCIÓN**

- 100407 Explotación solicitada no forma parte de ningún organismo de control autorizado para la producción ecológica en Andalucía o fecha de inscripción posterior al plazo establecido ( Anexo I. Criterios de Subvencionabilidad. Orden 28 de marzo de 2023 ).  
 Explotación:ES410330000143 Especie:BOVINA  
 Explotación:ES410330000143 Especie:PORCINO  
 Explotación:ES410330000192 Especie:PORCINO  
 Explotación:ES410330000194 Especie:PORCINO  
 Explotación:ES410330000210 Especie:BOVINA  
 Explotación:ES410330000210 Especie:PORCINO
- 100421 Recinto declarado por error para una operación de la 6503, que se ha corregido de oficio marcando la operación correcta, de acuerdo con la fecha de inscripción del recinto en la producción ecológica.  
 Ref:1700000006755610 Recinto:41-033-005-00015-00002 Cultivo:62000 PASTOS PERMANENTES DE 5 O MAS AÑOS-SIN VARIEDAD Secano  
 Ref:1700000006755665 Recinto:41-033-005-00015-00003 Cultivo:62000 PASTOS PERMANENTES DE 5 O MAS AÑOS-SIN VARIEDAD Secano  
 Ref:1700000006755664 Recinto:41-033-005-00015-00004 Cultivo:62000 PASTOS PERMANENTES DE 5 O MAS AÑOS-SIN VARIEDAD Secano  
 Ref:1700000006755609 Recinto:41-033-005-00015-00005 Cultivo:62000 PASTOS PERMANENTES DE 5 O MAS AÑOS-SIN VARIEDAD Secano  
 Ref:1700000006755614 Recinto:41-033-005-00015-00008 Cultivo:62000 PASTOS PERMANENTES DE 5 O MAS AÑOS-SIN VARIEDAD Secano  
 Ref:1700000006755613 Recinto:41-033-005-00015-00011 Cultivo:62000 PASTOS PERMANENTES DE 5 O MAS AÑOS-SIN VARIEDAD Secano  
 Ref:1700000006755608 Recinto:41-033-005-00015-00013 Cultivo:62000 PASTOS PERMANENTES DE 5 O MAS AÑOS-SIN VARIEDAD Secano  
 Ref:1700000006755618 Recinto:41-033-005-00015-00014 Cultivo:62000 PASTOS PERMANENTES DE 5 O MAS AÑOS-SIN VARIEDAD Secano  
 Ref:1700000006755607 Recinto:41-033-005-00015-00015 Cultivo:62000 PASTOS PERMANENTES DE 5 O MAS AÑOS-SIN VARIEDAD Secano  
 Ref:1700000006755579 Recinto:41-033-005-00015-00016 Cultivo:62000 PASTOS PERMANENTES DE 5 O MAS AÑOS-SIN VARIEDAD Secano  
 Ref:1700000006755580 Recinto:41-033-005-00015-00017 Cultivo:62000 PASTOS PERMANENTES DE 5 O MAS AÑOS-SIN VARIEDAD Secano  
 Ref:1700000006755553 Recinto:41-033-017-00006-00001 Cultivo:62000 PASTOS PERMANENTES DE 5 O MAS AÑOS-SIN VARIEDAD Secano  
 Ref:1700000006755557 Recinto:41-033-017-00006-00005 Cultivo:62000 PASTOS PERMANENTES DE 5 O MAS AÑOS-SIN VARIEDAD Secano  
 Ref:1700000006755555 Recinto:41-033-017-00006-00006 Cultivo:62000 PASTOS PERMANENTES DE 5 O MAS AÑOS-SIN VARIEDAD Secano  
 Ref:1700000006755551 Recinto:41-033-017-00006-00007 Cultivo:62000 PASTOS PERMANENTES DE 5 O MAS AÑOS-SIN VARIEDAD Secano  
 Ref:1700000006755552 Recinto:41-033-017-00006-00010 Cultivo:62000 PASTOS PERMANENTES DE 5 O MAS AÑOS-SIN VARIEDAD Secano  
 Ref:1700000006755554 Recinto:41-033-017-00006-00011 Cultivo:62000 PASTOS PERMANENTES DE 5 O MAS AÑOS-SIN VARIEDAD Secano  
 Ref:1700000006755556 Recinto:41-033-017-00006-00012 Cultivo:62000 PASTOS PERMANENTES DE 5 O MAS AÑOS-SIN VARIEDAD Secano  
 Ref:1700000006755558 Recinto:41-033-017-00006-00013 Cultivo:62000 PASTOS PERMANENTES DE 5 O MAS AÑOS-SIN VARIEDAD Secano

**Datos considerados para el Cálculo de la Carga Ganadera mínima y máxima del expediente**

Explotación	Especie	Inscrito en Sipea y Admisible	Ugm Calculada para CG Mínima	Ugm Calculada para CG Máxima
ES410330000143	BOVINA	NO	0,00	51,46
ES410330000143	PORCINO	NO	0,00	53,78
ES410330000192	BOVINA	SI	44,11	44,11
ES410330000192	PORCINO	NO	0,00	20,37
ES410330000194	BOVINA	SI	109,79	109,79
ES410330000194	PORCINO	NO	0,00	0,00
ES410330000210	BOVINA	NO	0,00	133,55
ES410330000210	OVINA	SI	32,76	32,76

(1) Superficie declarada admisible ajustada con la superficie comprometida.  
 (2) Factor de penalización valorando el alcance para el tipo de compromiso.

Puede verificar la integridad de una copia de este documento mediante la lectura del código QR adjunto o mediante el acceso a la dirección <https://ws050.juntadeandalucia.es/verificarFirma> indicando el código de VERIFICACIÓN

FIRMADO POR	RAQUEL MARIA ESPIN CRESPO	18/12/2024	
VERIFICACIÓN	Pk2jmUCNT2ZVULXR6LZ4ED5BQV9F2A	PÁG. 162/2017	

**Datos considerados para el Cálculo de la Carga Ganadera mínima y máxima del expediente**

<b>Explotación</b>	<b>Especie</b>	<b>Inscrito en Sipea y Admisible</b>	<b>Ugm Calculada para CG Mínima</b>	<b>Ugm Calculada para CG Máxima</b>
ES410330000210	PORCINO	NO	0,00	7,22
			186,66	453,04

Superficie determinada para Cálculo Carga Ganadera Mínima: 795,70 ha

Superficie determinada para Cálculo Carga Ganadera Máxima: 1.049,32 ha

Los importes del Grupo de Pago de pastos de este expediente han sido ajustados por no llegar a la carga ganadera mínima de 0,3

Carga Ganadera Mínima Expediente: 0,23 ugm/ha

Carga Ganadera Máxima Expediente: 0,43 ugm/ha

**Recintos Determinados para el Cálculo de Garga Ganadera Mínima**

<b>REF.</b>	<b>REFERENCIA SIGPAC</b>	<b>CULTIVO</b>	<b>DESCRIPCIÓN CULTIVO</b>	<b>S/R</b>	<b>SUP. RESUELTA (ha)</b>
-166959	41-033-018-00010-00007	62000	PASTOS PERMANENTES DE 5 O MAS AÑOS-SIN VARIEDAD	S	0,14
1700000006755542	41-033-003-00010-00001	62000	PASTOS PERMANENTES DE 5 O MAS AÑOS-SIN VARIEDAD	S	2,76
1700000006755543	41-033-017-00011-00001	62000	PASTOS PERMANENTES DE 5 O MAS AÑOS-SIN VARIEDAD	S	7,18
1700000006755544	41-033-017-00011-00002	62000	PASTOS PERMANENTES DE 5 O MAS AÑOS-SIN VARIEDAD	S	14,10
1700000006755545	41-033-018-00010-00003	62000	PASTOS PERMANENTES DE 5 O MAS AÑOS-SIN VARIEDAD	S	3,13
1700000006755546	41-033-018-00010-00001	62000	PASTOS PERMANENTES DE 5 O MAS AÑOS-SIN VARIEDAD	S	18,42
1700000006755547	41-033-018-00010-00005	62000	PASTOS PERMANENTES DE 5 O MAS AÑOS-SIN VARIEDAD	S	7,67
1700000006755548	41-033-018-00010-00002	62000	PASTOS PERMANENTES DE 5 O MAS AÑOS-SIN VARIEDAD	S	2,37
1700000006755551	41-033-017-00006-00007	62000	PASTOS PERMANENTES DE 5 O MAS AÑOS-SIN VARIEDAD	S	5,34
1700000006755552	41-033-017-00006-00010	62000	PASTOS PERMANENTES DE 5 O MAS AÑOS-SIN VARIEDAD	S	0,01
1700000006755553	41-033-017-00006-00001	62000	PASTOS PERMANENTES DE 5 O MAS AÑOS-SIN VARIEDAD	S	77,30
1700000006755554	41-033-017-00006-00011	62000	PASTOS PERMANENTES DE 5 O MAS AÑOS-SIN VARIEDAD	S	0,84
1700000006755555	41-033-017-00006-00006	62000	PASTOS PERMANENTES DE 5 O MAS AÑOS-SIN VARIEDAD	S	23,08
1700000006755556	41-033-017-00006-00012	62000	PASTOS PERMANENTES DE 5 O MAS AÑOS-SIN VARIEDAD	S	0,15
1700000006755557	41-033-017-00006-00005	62000	PASTOS PERMANENTES DE 5 O MAS AÑOS-SIN VARIEDAD	S	3,05
1700000006755558	41-033-017-00006-00013	62000	PASTOS PERMANENTES DE 5 O MAS AÑOS-SIN VARIEDAD	S	0,06
1700000006755562	41-033-005-00015-00009	62000	PASTOS PERMANENTES DE 5 O MAS AÑOS-SIN VARIEDAD	S	8,33
1700000006755563	41-033-005-00015-00026	62000	PASTOS PERMANENTES DE 5 O MAS AÑOS-SIN VARIEDAD	S	0,20
1700000006755564	41-033-005-00015-00028	62000	PASTOS PERMANENTES DE 5 O MAS AÑOS-SIN VARIEDAD	S	0,12
1700000006755579	41-033-005-00015-00016	62000	PASTOS PERMANENTES DE 5 O MAS AÑOS-SIN VARIEDAD	S	15,58
1700000006755580	41-033-005-00015-00017	62000	PASTOS PERMANENTES DE 5 O MAS AÑOS-SIN VARIEDAD	S	40,90
1700000006755591	41-033-003-00010-00003	62000	PASTOS PERMANENTES DE 5 O MAS AÑOS-SIN VARIEDAD	S	6,61
1700000006755592	41-033-003-00010-00004	62000	PASTOS PERMANENTES DE 5 O MAS AÑOS-SIN VARIEDAD	S	0,38
1700000006755593	41-033-003-00010-00006	62000	PASTOS PERMANENTES DE 5 O MAS AÑOS-SIN VARIEDAD	S	0,75
1700000006755594	41-033-003-00010-00009	62000	PASTOS PERMANENTES DE 5 O MAS AÑOS-SIN VARIEDAD	S	6,75
1700000006755595	41-033-003-00010-00012	62000	PASTOS PERMANENTES DE 5 O MAS AÑOS-SIN VARIEDAD	S	0,46
1700000006755596	41-033-003-00010-00007	62000	PASTOS PERMANENTES DE 5 O MAS AÑOS-SIN VARIEDAD	S	0,35
1700000006755599	41-033-003-00010-00005	62000	PASTOS PERMANENTES DE 5 O MAS AÑOS-SIN VARIEDAD	S	4,77
1700000006755601	41-033-016-00004-00001	62000	PASTOS PERMANENTES DE 5 O MAS AÑOS-SIN VARIEDAD	S	159,01
1700000006755602	41-033-016-00004-00009	62000	PASTOS PERMANENTES DE 5 O MAS AÑOS-SIN VARIEDAD	S	0,58

(1) Superficie declarada admisible ajustada con la superficie comprometida.  
(2) Factor de penalización valorando el alcance para el tipo de compromiso.Puede verificar la integridad de una copia de este documento mediante la lectura del código QR adjunto o mediante el acceso a la dirección <https://ws050.juntadeandalucia.es/verificarFirma> indicando el código de VERIFICACIÓN

FIRMADO POR

RAQUEL MARIA ESPIN CRESPO

18/12/2024

VERIFICACIÓN

Pk2jmUCNT2ZVULXR6LZ4ED5BQV9F2A

PÁG. 163/2017



**Datos considerados para el Cálculo de la Carga Ganadera mínima y máxima del expediente****Recintos Determinados para el Cálculo de Garga Ganadera Mínima**

REF.	REFERENCIA SIGPAC	CULTIVO	DESCRIPCIÓN CULTIVO	SUP.	
				S/R	RESUELTA (ha)
1700000006755603	41-033-016-00004-00010	62000	PASTOS PERMANENTES DE 5 O MAS AÑOS-SIN VARIEDAD	S	13,88
1700000006755605	41-033-003-00010-00008	62000	PASTOS PERMANENTES DE 5 O MAS AÑOS-SIN VARIEDAD	S	1,04
1700000006755606	41-033-003-00010-00011	62000	PASTOS PERMANENTES DE 5 O MAS AÑOS-SIN VARIEDAD	S	1,06
1700000006755607	41-033-005-00015-00015	62000	PASTOS PERMANENTES DE 5 O MAS AÑOS-SIN VARIEDAD	S	5,25
1700000006755608	41-033-005-00015-00013	62000	PASTOS PERMANENTES DE 5 O MAS AÑOS-SIN VARIEDAD	S	2,46
1700000006755609	41-033-005-00015-00005	62000	PASTOS PERMANENTES DE 5 O MAS AÑOS-SIN VARIEDAD	S	0,89
1700000006755610	41-033-005-00015-00002	62000	PASTOS PERMANENTES DE 5 O MAS AÑOS-SIN VARIEDAD	S	0,42
1700000006755613	41-033-005-00015-00011	62000	PASTOS PERMANENTES DE 5 O MAS AÑOS-SIN VARIEDAD	S	0,01
1700000006755614	41-033-005-00015-00008	62000	PASTOS PERMANENTES DE 5 O MAS AÑOS-SIN VARIEDAD	S	1,23
1700000006755616	41-033-005-00014-00002	62000	PASTOS PERMANENTES DE 5 O MAS AÑOS-SIN VARIEDAD	S	0,19
1700000006755617	41-033-005-00014-00003	62000	PASTOS PERMANENTES DE 5 O MAS AÑOS-SIN VARIEDAD	S	0,07
1700000006755618	41-033-005-00015-00014	62000	PASTOS PERMANENTES DE 5 O MAS AÑOS-SIN VARIEDAD	S	6,76
1700000006755623	41-033-003-00011-00006	62000	PASTOS PERMANENTES DE 5 O MAS AÑOS-SIN VARIEDAD	S	0,43
1700000006755625	41-033-003-00011-00001	62000	PASTOS PERMANENTES DE 5 O MAS AÑOS-SIN VARIEDAD	S	3,30
1700000006755626	41-033-003-00011-00008	62000	PASTOS PERMANENTES DE 5 O MAS AÑOS-SIN VARIEDAD	S	0,53
1700000006755628	41-033-003-00011-00003	62000	PASTOS PERMANENTES DE 5 O MAS AÑOS-SIN VARIEDAD	S	0,26
1700000006755633	41-033-003-00019-00006	62000	PASTOS PERMANENTES DE 5 O MAS AÑOS-SIN VARIEDAD	S	3,79
1700000006755634	41-033-003-00019-00001	62000	PASTOS PERMANENTES DE 5 O MAS AÑOS-SIN VARIEDAD	S	2,58
1700000006755636	41-033-003-00019-00016	62000	PASTOS PERMANENTES DE 5 O MAS AÑOS-SIN VARIEDAD	S	0,73
1700000006755640	41-033-003-00019-00018	62000	PASTOS PERMANENTES DE 5 O MAS AÑOS-SIN VARIEDAD	S	0,22
1700000006755644	41-033-003-00010-00013	62000	PASTOS PERMANENTES DE 5 O MAS AÑOS-SIN VARIEDAD	S	0,12
1700000006755645	41-033-003-00011-00007	62000	PASTOS PERMANENTES DE 5 O MAS AÑOS-SIN VARIEDAD	S	0,83
1700000006755647	41-033-003-00011-00004	62000	PASTOS PERMANENTES DE 5 O MAS AÑOS-SIN VARIEDAD	S	10,32
1700000006755649	41-033-003-00019-00017	62000	PASTOS PERMANENTES DE 5 O MAS AÑOS-SIN VARIEDAD	S	1,90
1700000006755650	41-033-003-00019-00012	62000	PASTOS PERMANENTES DE 5 O MAS AÑOS-SIN VARIEDAD	S	6,94
1700000006755651	41-033-003-00027-00001	62000	PASTOS PERMANENTES DE 5 O MAS AÑOS-SIN VARIEDAD	S	32,38
1700000006755653	41-033-003-00019-00013	62000	PASTOS PERMANENTES DE 5 O MAS AÑOS-SIN VARIEDAD	S	19,50
1700000006755654	41-033-003-00027-00006	62000	PASTOS PERMANENTES DE 5 O MAS AÑOS-SIN VARIEDAD	S	0,04
1700000006755656	41-033-003-00019-00009	62000	PASTOS PERMANENTES DE 5 O MAS AÑOS-SIN VARIEDAD	S	2,18
1700000006755657	41-033-003-00019-00010	62000	PASTOS PERMANENTES DE 5 O MAS AÑOS-SIN VARIEDAD	S	41,12
1700000006755658	41-033-003-00019-00004	62000	PASTOS PERMANENTES DE 5 O MAS AÑOS-SIN VARIEDAD	S	3,78
1700000006755659	41-033-003-00019-00002	62000	PASTOS PERMANENTES DE 5 O MAS AÑOS-SIN VARIEDAD	S	32,60
1700000006755660	41-033-003-00019-00011	62000	PASTOS PERMANENTES DE 5 O MAS AÑOS-SIN VARIEDAD	S	19,42
1700000006755661	41-033-003-00027-00003	62000	PASTOS PERMANENTES DE 5 O MAS AÑOS-SIN VARIEDAD	S	0,01
1700000006755662	41-033-003-00019-00008	62000	PASTOS PERMANENTES DE 5 O MAS AÑOS-SIN VARIEDAD	S	23,81
1700000006755663	41-033-003-00027-00004	62000	PASTOS PERMANENTES DE 5 O MAS AÑOS-SIN VARIEDAD	S	17,64

(1) Superficie declarada admisible ajustada con la superficie comprometida.  
(2) Factor de penalización valorando el alcance para el tipo de compromiso.

Puede verificar la integridad de una copia de este documento mediante la lectura del código QR adjunto o mediante el acceso a la dirección <https://ws050.juntadeandalucia.es/verificarFirma> indicando el código de VERIFICACIÓN

FIRMADO POR

RAQUEL MARIA ESPIN CRESPO

18/12/2024

VERIFICACIÓN

Pk2jmUCNT2ZVULXR6LZ4ED5BQV9F2A

PÁG. 164/2017





**Datos considerados para el Cálculo de la Carga Ganadera mínima y máxima del expediente****Recintos Determinados para el Cálculo de Garga Ganadera Mínima**

REF.	REFERENCIA SIGPAC	CULTIVO	DESCRIPCIÓN CULTIVO	S/R	SUP. RESUELTA (ha)
1700000006755664	41-033-005-00015-00004	62000	PASTOS PERMANENTES DE 5 O MAS AÑOS-SIN VARIEDAD	S	3,41
1700000006755665	41-033-005-00015-00003	62000	PASTOS PERMANENTES DE 5 O MAS AÑOS-SIN VARIEDAD	S	124,21

**Recintos Determinados para el Cálculo de Garga Ganadera Máxima**

REF.	REFERENCIA SIGPAC	CULTIVO	DESCRIPCIÓN CULTIVO	S/R	SUP. RESUELTA (ha)
-560210	41-033-003-00011-00010	247000	CULTIVOS MIXTOS DE ESPECIES PRATENSES-SIN VARIEDAD	S	0,05
-166959	41-033-018-00010-00007	62000	PASTOS PERMANENTES DE 5 O MAS AÑOS-SIN VARIEDAD	S	0,14
6919032	41-033-005-00015-00010	62000	PASTOS PERMANENTES DE 5 O MAS AÑOS-SIN VARIEDAD	S	0,65
6921996	41-033-014-00002-00019	247000	CULTIVOS MIXTOS DE ESPECIES PRATENSES-SIN VARIEDAD	S	8,80
1700000006755542	41-033-003-00010-00001	62000	PASTOS PERMANENTES DE 5 O MAS AÑOS-SIN VARIEDAD	S	2,76
1700000006755543	41-033-017-00011-00001	62000	PASTOS PERMANENTES DE 5 O MAS AÑOS-SIN VARIEDAD	S	7,18
1700000006755544	41-033-017-00011-00002	62000	PASTOS PERMANENTES DE 5 O MAS AÑOS-SIN VARIEDAD	S	14,10
1700000006755545	41-033-018-00010-00003	62000	PASTOS PERMANENTES DE 5 O MAS AÑOS-SIN VARIEDAD	S	3,13
1700000006755546	41-033-018-00010-00001	62000	PASTOS PERMANENTES DE 5 O MAS AÑOS-SIN VARIEDAD	S	18,42
1700000006755547	41-033-018-00010-00005	62000	PASTOS PERMANENTES DE 5 O MAS AÑOS-SIN VARIEDAD	S	7,67
1700000006755548	41-033-018-00010-00002	62000	PASTOS PERMANENTES DE 5 O MAS AÑOS-SIN VARIEDAD	S	2,37
1700000006755549	41-033-014-00004-00007	62000	PASTOS PERMANENTES DE 5 O MAS AÑOS-SIN VARIEDAD	S	0,05
1700000006755550	41-033-014-00004-00009	62000	PASTOS PERMANENTES DE 5 O MAS AÑOS-SIN VARIEDAD	S	0,20
1700000006755551	41-033-017-00006-00007	62000	PASTOS PERMANENTES DE 5 O MAS AÑOS-SIN VARIEDAD	S	5,34
1700000006755552	41-033-017-00006-00010	62000	PASTOS PERMANENTES DE 5 O MAS AÑOS-SIN VARIEDAD	S	0,01
1700000006755553	41-033-017-00006-00001	62000	PASTOS PERMANENTES DE 5 O MAS AÑOS-SIN VARIEDAD	S	77,30
1700000006755554	41-033-017-00006-00011	62000	PASTOS PERMANENTES DE 5 O MAS AÑOS-SIN VARIEDAD	S	0,84
1700000006755555	41-033-017-00006-00006	62000	PASTOS PERMANENTES DE 5 O MAS AÑOS-SIN VARIEDAD	S	23,08
1700000006755556	41-033-017-00006-00012	62000	PASTOS PERMANENTES DE 5 O MAS AÑOS-SIN VARIEDAD	S	0,15
1700000006755557	41-033-017-00006-00005	62000	PASTOS PERMANENTES DE 5 O MAS AÑOS-SIN VARIEDAD	S	3,05
1700000006755558	41-033-017-00006-00013	62000	PASTOS PERMANENTES DE 5 O MAS AÑOS-SIN VARIEDAD	S	0,06
1700000006755559	41-033-016-00004-00006	62000	PASTOS PERMANENTES DE 5 O MAS AÑOS-SIN VARIEDAD	S	0,15
1700000006755562	41-033-005-00015-00009	62000	PASTOS PERMANENTES DE 5 O MAS AÑOS-SIN VARIEDAD	S	8,33
1700000006755563	41-033-005-00015-00026	62000	PASTOS PERMANENTES DE 5 O MAS AÑOS-SIN VARIEDAD	S	0,20
1700000006755564	41-033-005-00015-00028	62000	PASTOS PERMANENTES DE 5 O MAS AÑOS-SIN VARIEDAD	S	0,12
1700000006755565	41-033-014-00003-00008	62000	PASTOS PERMANENTES DE 5 O MAS AÑOS-SIN VARIEDAD	S	0,07
1700000006755566	41-033-014-00004-00008	62000	PASTOS PERMANENTES DE 5 O MAS AÑOS-SIN VARIEDAD	S	0,10
1700000006755570	41-033-016-00004-00008	62000	PASTOS PERMANENTES DE 5 O MAS AÑOS-SIN VARIEDAD	S	0,21
1700000006755574	41-033-016-00004-00004	62000	PASTOS PERMANENTES DE 5 O MAS AÑOS-SIN VARIEDAD	S	7,89
1700000006755575	41-033-014-00004-00002	62000	PASTOS PERMANENTES DE 5 O MAS AÑOS-SIN VARIEDAD	S	2,36
1700000006755576	41-033-014-00004-00006	62000	PASTOS PERMANENTES DE 5 O MAS AÑOS-SIN VARIEDAD	S	0,09
1700000006755577	41-033-014-00004-00004	62000	PASTOS PERMANENTES DE 5 O MAS AÑOS-SIN VARIEDAD	S	6,68

(1) Superficie declarada admisible ajustada con la superficie comprometida.  
(2) Factor de penalización valorando el alcance para el tipo de compromiso.

Puede verificar la integridad de una copia de este documento mediante la lectura del código QR adjunto o mediante el acceso a la dirección <https://ws050.juntadeandalucia.es/verificarFirma> indicando el código de VERIFICACIÓN

FIRMADO POR	RAQUEL MARIA ESPIN CRESPO	18/12/2024	
VERIFICACIÓN	Pk2jmUCNT2ZVULXR6LZ4ED5BQV9F2A	PÁG. 165/2017	

**Datos considerados para el Cálculo de la Carga Ganadera mínima y máxima del expediente****Recintos Determinados para el Cálculo de Garga Ganadera Máxima**

REF.	REFERENCIA SIGPAC	CULTIVO	DESCRIPCIÓN CULTIVO	SUP.	
				S/R	RESUELTA (ha)
1700000006755578	41-033-014-00003-00004	62000	PASTOS PERMANENTES DE 5 O MAS AÑOS-SIN VARIEDAD	S	1,12
1700000006755579	41-033-005-00015-00016	62000	PASTOS PERMANENTES DE 5 O MAS AÑOS-SIN VARIEDAD	S	15,58
1700000006755580	41-033-005-00015-00017	62000	PASTOS PERMANENTES DE 5 O MAS AÑOS-SIN VARIEDAD	S	40,90
1700000006755581	41-033-014-00002-00005	62000	PASTOS PERMANENTES DE 5 O MAS AÑOS-SIN VARIEDAD	S	20,78
1700000006755582	41-033-014-00004-00003	62000	PASTOS PERMANENTES DE 5 O MAS AÑOS-SIN VARIEDAD	S	19,67
1700000006755583	41-033-014-00002-00020	62000	PASTOS PERMANENTES DE 5 O MAS AÑOS-SIN VARIEDAD	S	0,85
1700000006755584	41-033-014-00003-00001	62000	PASTOS PERMANENTES DE 5 O MAS AÑOS-SIN VARIEDAD	S	10,04
1700000006755585	41-033-014-00003-00007	62000	PASTOS PERMANENTES DE 5 O MAS AÑOS-SIN VARIEDAD	S	0,16
1700000006755586	41-033-014-00002-00014	62000	PASTOS PERMANENTES DE 5 O MAS AÑOS-SIN VARIEDAD	S	0,04
1700000006755587	41-033-014-00003-00003	62000	PASTOS PERMANENTES DE 5 O MAS AÑOS-SIN VARIEDAD	S	0,22
1700000006755588	41-033-014-00003-00009	62000	PASTOS PERMANENTES DE 5 O MAS AÑOS-SIN VARIEDAD	S	0,03
1700000006755589	41-033-014-00003-00006	62000	PASTOS PERMANENTES DE 5 O MAS AÑOS-SIN VARIEDAD	S	2,57
1700000006755590	41-033-014-00002-00023	62000	PASTOS PERMANENTES DE 5 O MAS AÑOS-SIN VARIEDAD	S	0,56
1700000006755591	41-033-003-00010-00003	62000	PASTOS PERMANENTES DE 5 O MAS AÑOS-SIN VARIEDAD	S	6,61
1700000006755592	41-033-003-00010-00004	62000	PASTOS PERMANENTES DE 5 O MAS AÑOS-SIN VARIEDAD	S	0,38
1700000006755593	41-033-003-00010-00006	62000	PASTOS PERMANENTES DE 5 O MAS AÑOS-SIN VARIEDAD	S	0,75
1700000006755594	41-033-003-00010-00009	62000	PASTOS PERMANENTES DE 5 O MAS AÑOS-SIN VARIEDAD	S	6,75
1700000006755595	41-033-003-00010-00012	62000	PASTOS PERMANENTES DE 5 O MAS AÑOS-SIN VARIEDAD	S	0,46
1700000006755596	41-033-003-00010-00007	62000	PASTOS PERMANENTES DE 5 O MAS AÑOS-SIN VARIEDAD	S	0,35
1700000006755598	41-033-014-00002-00013	62000	PASTOS PERMANENTES DE 5 O MAS AÑOS-SIN VARIEDAD	S	0,46
1700000006755599	41-033-003-00010-00005	62000	PASTOS PERMANENTES DE 5 O MAS AÑOS-SIN VARIEDAD	S	4,77
1700000006755600	41-033-014-00002-00017	62000	PASTOS PERMANENTES DE 5 O MAS AÑOS-SIN VARIEDAD	S	0,03
1700000006755601	41-033-016-00004-00001	62000	PASTOS PERMANENTES DE 5 O MAS AÑOS-SIN VARIEDAD	S	159,01
1700000006755602	41-033-016-00004-00009	62000	PASTOS PERMANENTES DE 5 O MAS AÑOS-SIN VARIEDAD	S	0,58
1700000006755603	41-033-016-00004-00010	62000	PASTOS PERMANENTES DE 5 O MAS AÑOS-SIN VARIEDAD	S	13,88
1700000006755604	41-033-014-00007-00001	62000	PASTOS PERMANENTES DE 5 O MAS AÑOS-SIN VARIEDAD	S	0,00
1700000006755605	41-033-003-00010-00008	62000	PASTOS PERMANENTES DE 5 O MAS AÑOS-SIN VARIEDAD	S	1,04
1700000006755606	41-033-003-00010-00011	62000	PASTOS PERMANENTES DE 5 O MAS AÑOS-SIN VARIEDAD	S	1,06
1700000006755607	41-033-005-00015-00015	62000	PASTOS PERMANENTES DE 5 O MAS AÑOS-SIN VARIEDAD	S	5,25
1700000006755608	41-033-005-00015-00013	62000	PASTOS PERMANENTES DE 5 O MAS AÑOS-SIN VARIEDAD	S	2,46
1700000006755609	41-033-005-00015-00005	62000	PASTOS PERMANENTES DE 5 O MAS AÑOS-SIN VARIEDAD	S	0,89
1700000006755610	41-033-005-00015-00002	62000	PASTOS PERMANENTES DE 5 O MAS AÑOS-SIN VARIEDAD	S	0,42
1700000006755611	41-033-004-00016-00010	62000	PASTOS PERMANENTES DE 5 O MAS AÑOS-SIN VARIEDAD	S	0,04
1700000006755612	41-033-004-00016-00008	62000	PASTOS PERMANENTES DE 5 O MAS AÑOS-SIN VARIEDAD	S	1,79
1700000006755613	41-033-005-00015-00011	62000	PASTOS PERMANENTES DE 5 O MAS AÑOS-SIN VARIEDAD	S	0,01
1700000006755614	41-033-005-00015-00008	62000	PASTOS PERMANENTES DE 5 O MAS AÑOS-SIN VARIEDAD	S	1,23

(1) Superficie declarada admisible ajustada con la superficie comprometida.  
(2) Factor de penalización valorando el alcance para el tipo de compromiso.

Puede verificar la integridad de una copia de este documento mediante la lectura del código QR adjunto o mediante el acceso a la dirección <https://ws050.juntadeandalucia.es/verificarFirma> indicando el código de VERIFICACIÓN

FIRMADO POR

RAQUEL MARIA ESPIN CRESPO

18/12/2024

VERIFICACIÓN

Pk2jmUCNT2ZVULXR6LZ4ED5BQV9F2A

PÁG. 166/2017



**Datos considerados para el Cálculo de la Carga Ganadera mínima y máxima del expediente****Recintos Determinados para el Cálculo de Garga Ganadera Máxima**

REF.	REFERENCIA SIGPAC	CULTIVO	DESCRIPCIÓN CULTIVO	SUP.	
				S/R	RESUELTA (ha)
1700000006755615	41-033-005-00014-00001	62000	PASTOS PERMANENTES DE 5 O MAS AÑOS-SIN VARIEDAD	S	0,00
1700000006755616	41-033-005-00014-00002	62000	PASTOS PERMANENTES DE 5 O MAS AÑOS-SIN VARIEDAD	S	0,19
1700000006755617	41-033-005-00014-00003	62000	PASTOS PERMANENTES DE 5 O MAS AÑOS-SIN VARIEDAD	S	0,07
1700000006755618	41-033-005-00015-00014	62000	PASTOS PERMANENTES DE 5 O MAS AÑOS-SIN VARIEDAD	S	6,76
1700000006755619	41-033-004-00016-00007	62000	PASTOS PERMANENTES DE 5 O MAS AÑOS-SIN VARIEDAD	S	0,63
1700000006755620	41-033-014-00002-00002	62000	PASTOS PERMANENTES DE 5 O MAS AÑOS-SIN VARIEDAD	S	18,07
1700000006755621	41-033-014-00002-00021	62000	PASTOS PERMANENTES DE 5 O MAS AÑOS-SIN VARIEDAD	S	13,67
1700000006755623	41-033-003-00011-00006	62000	PASTOS PERMANENTES DE 5 O MAS AÑOS-SIN VARIEDAD	S	0,43
1700000006755624	41-033-014-00002-00006	62000	PASTOS PERMANENTES DE 5 O MAS AÑOS-SIN VARIEDAD	S	1,18
1700000006755625	41-033-003-00011-00001	62000	PASTOS PERMANENTES DE 5 O MAS AÑOS-SIN VARIEDAD	S	3,30
1700000006755626	41-033-003-00011-00008	62000	PASTOS PERMANENTES DE 5 O MAS AÑOS-SIN VARIEDAD	S	0,53
1700000006755627	41-033-014-00002-00009	62000	PASTOS PERMANENTES DE 5 O MAS AÑOS-SIN VARIEDAD	S	2,26
1700000006755628	41-033-003-00011-00003	62000	PASTOS PERMANENTES DE 5 O MAS AÑOS-SIN VARIEDAD	S	0,26
1700000006755629	41-033-014-00002-00022	62000	PASTOS PERMANENTES DE 5 O MAS AÑOS-SIN VARIEDAD	S	8,39
1700000006755630	41-033-004-00016-00004	62000	PASTOS PERMANENTES DE 5 O MAS AÑOS-SIN VARIEDAD	S	8,11
1700000006755631	41-033-014-00002-00008	62000	PASTOS PERMANENTES DE 5 O MAS AÑOS-SIN VARIEDAD	S	18,73
1700000006755632	41-033-014-00002-00015	62000	PASTOS PERMANENTES DE 5 O MAS AÑOS-SIN VARIEDAD	S	13,11
1700000006755633	41-033-003-00019-00006	62000	PASTOS PERMANENTES DE 5 O MAS AÑOS-SIN VARIEDAD	S	3,79
1700000006755634	41-033-003-00019-00001	62000	PASTOS PERMANENTES DE 5 O MAS AÑOS-SIN VARIEDAD	S	2,58
1700000006755635	41-033-014-00002-00001	62000	PASTOS PERMANENTES DE 5 O MAS AÑOS-SIN VARIEDAD	S	1,26
1700000006755636	41-033-003-00019-00016	62000	PASTOS PERMANENTES DE 5 O MAS AÑOS-SIN VARIEDAD	S	0,73
1700000006755637	41-033-014-00002-00010	62000	PASTOS PERMANENTES DE 5 O MAS AÑOS-SIN VARIEDAD	S	0,07
1700000006755639	41-033-014-00002-00012	62000	PASTOS PERMANENTES DE 5 O MAS AÑOS-SIN VARIEDAD	S	0,08
1700000006755640	41-033-003-00019-00018	62000	PASTOS PERMANENTES DE 5 O MAS AÑOS-SIN VARIEDAD	S	0,22
1700000006755641	41-033-014-00002-00016	62000	PASTOS PERMANENTES DE 5 O MAS AÑOS-SIN VARIEDAD	S	8,86
1700000006755642	41-033-004-00026-00002	62000	PASTOS PERMANENTES DE 5 O MAS AÑOS-SIN VARIEDAD	S	1,17
1700000006755643	41-033-014-00002-00007	62000	PASTOS PERMANENTES DE 5 O MAS AÑOS-SIN VARIEDAD	S	19,32
1700000006755644	41-033-003-00010-00013	62000	PASTOS PERMANENTES DE 5 O MAS AÑOS-SIN VARIEDAD	S	0,12
1700000006755645	41-033-003-00011-00007	62000	PASTOS PERMANENTES DE 5 O MAS AÑOS-SIN VARIEDAD	S	0,83
1700000006755646	41-033-014-00002-00025	62000	PASTOS PERMANENTES DE 5 O MAS AÑOS-SIN VARIEDAD	S	0,16
1700000006755647	41-033-003-00011-00004	62000	PASTOS PERMANENTES DE 5 O MAS AÑOS-SIN VARIEDAD	S	10,32
1700000006755648	41-033-014-00002-00008	62000	PASTOS PERMANENTES DE 5 O MAS AÑOS-SIN VARIEDAD	S	51,01
1700000006755649	41-033-003-00019-00017	62000	PASTOS PERMANENTES DE 5 O MAS AÑOS-SIN VARIEDAD	S	1,90
1700000006755650	41-033-003-00019-00012	62000	PASTOS PERMANENTES DE 5 O MAS AÑOS-SIN VARIEDAD	S	6,94
1700000006755651	41-033-003-00027-00001	62000	PASTOS PERMANENTES DE 5 O MAS AÑOS-SIN VARIEDAD	S	32,38
1700000006755652	41-033-004-00016-00003	62000	PASTOS PERMANENTES DE 5 O MAS AÑOS-SIN	S	1,66

(1) Superficie declarada admisible ajustada con la superficie comprometida.  
(2) Factor de penalización valorando el alcance para el tipo de compromiso.

Puede verificar la integridad de una copia de este documento mediante la lectura del código QR adjunto o mediante el acceso a la dirección <https://ws050.juntadeandalucia.es/verificarFirma> indicando el código de VERIFICACIÓN

FIRMADO POR

RAQUEL MARIA ESPIN CRESPO

18/12/2024

VERIFICACIÓN

Pk2jmUCNT2ZVULXR6LZ4ED5BQV9F2A

PÁG. 167/2017



**Datos considerados para el Cálculo de la Carga Ganadera mínima y máxima del expediente****Recintos Determinados para el Cálculo de Garga Ganadera Máxima**

REF.	REFERENCIA SIGPAC	CULTIVO	DESCRIPCIÓN CULTIVO	SUP.	
				S/R	RESUELTA (ha)
1700000006755653	41-033-003-00019-00013	62000	PASTOS PERMANENTES DE 5 O MAS AÑOS-SIN VARIEDAD	S	19,50
1700000006755654	41-033-003-00027-00006	62000	PASTOS PERMANENTES DE 5 O MAS AÑOS-SIN VARIEDAD	S	0,04
1700000006755655	41-033-004-00016-00006	62000	PASTOS PERMANENTES DE 5 O MAS AÑOS-SIN VARIEDAD	S	0,22
1700000006755656	41-033-003-00019-00009	62000	PASTOS PERMANENTES DE 5 O MAS AÑOS-SIN VARIEDAD	S	2,18
1700000006755657	41-033-003-00019-00010	62000	PASTOS PERMANENTES DE 5 O MAS AÑOS-SIN VARIEDAD	S	41,12
1700000006755658	41-033-003-00019-00004	62000	PASTOS PERMANENTES DE 5 O MAS AÑOS-SIN VARIEDAD	S	3,78
1700000006755659	41-033-003-00019-00002	62000	PASTOS PERMANENTES DE 5 O MAS AÑOS-SIN VARIEDAD	S	32,60
1700000006755660	41-033-003-00019-00011	62000	PASTOS PERMANENTES DE 5 O MAS AÑOS-SIN VARIEDAD	S	19,42
1700000006755661	41-033-003-00027-00003	62000	PASTOS PERMANENTES DE 5 O MAS AÑOS-SIN VARIEDAD	S	0,01
1700000006755662	41-033-003-00019-00008	62000	PASTOS PERMANENTES DE 5 O MAS AÑOS-SIN VARIEDAD	S	23,81
1700000006755663	41-033-003-00027-00004	62000	PASTOS PERMANENTES DE 5 O MAS AÑOS-SIN VARIEDAD	S	17,64
1700000006755664	41-033-005-00015-00004	62000	PASTOS PERMANENTES DE 5 O MAS AÑOS-SIN VARIEDAD	S	3,41
1700000006755665	41-033-005-00015-00003	62000	PASTOS PERMANENTES DE 5 O MAS AÑOS-SIN VARIEDAD	S	124,21

**Incidencias de carga ganadera****INCIDENCIA DESCRIPCIÓN**

100407	Explotación solicitada no forma parte de ningún organismo de control autorizado para la producción ecológica en Andalucía o fecha de inscripción posterior al plazo establecido ( Anexo I. Criterios de Subvencionabilidad. Orden 28 de marzo de 2023 ). Explotación:ES410330000143 Especie:PORCINO Explotación:ES410330000143 Especie:BOVINA Explotación:ES410330000192 Especie:PORCINO Explotación:ES410330000194 Especie:PORCINO Explotación:ES410330000210 Especie:BOVINA Explotación:ES410330000210 Especie:PORCINO
--------	--

(1) Superficie declarada admisible ajustada con la superficie comprometida.  
(2) Factor de penalización valorando el alcance para el tipo de compromiso.

Puede verificar la integridad de una copia de este documento mediante la lectura del código QR adjunto o mediante el acceso a la dirección <https://ws050.juntadeandalucia.es/verificarFirma> indicando el código de VERIFICACIÓN

FIRMADO POR	RAQUEL MARIA ESPIN CRESPO	18/12/2024	
VERIFICACIÓN	Pk2jmUCNT2ZVULXR6LZ4ED5BQV9F2A	PÁG. 168/2017	

**APELLIDOS Y NOMBRE / RAZÓN SOCIAL**

ARANDA FUERTES MARIA VICTORIA

**NIF**

\*\*\*9969\*

**EXPEDIENTE**

1149732

**ANUALIDAD DE PAGO**

1ª

**IMPORTE POR ANUALIDAD**

	2023	2024	2025	2026	2027
<b>IMPORTE MÁXIMO SUBVENCIONABLE</b>	16.077,25 €	16.077,25 €	16.077,25 €	16.077,25 €	16.077,25 €
<b>IMPORTE MEDIO DE TRANSFERENCIA (€/ha)</b>	139,80 €	139,80 €	139,80 €	139,80 €	139,80 €

**RESUMEN DE UNIDADES**

Cód	GRUPO DE PAGO	Sup. Dec. Admisible (ha)	Sup. Comprometida (ha)	Sup. ajustada compromiso (1) (ha)	% sobredec.	Sup. Resuelta (ha)	Importe Declarado	Importe Topado	Importe Resuelto	Importe tras sobredec.
428	PASTOS ASOCIADOS A GANADERÍA ECOLÓGICA	503,28		75,00	0,00	75,00	6.161,25	6.161,25	6.161,25	6.161,25
429	OLIVAR	102,09		40,00	0,00	40,00	9.916,00	9.916,00	9.916,00	9.916,00
<b>TOTAL</b>		605,37	115,00	115,00		115,00	16.077,25	16.077,25	16.077,25	16.077,25

**APLICACIÓN DE REDUCCIONES Y PENALIZACIONES**

GRUPO DE PAGO	Importe Calculado	Importe prereduc.	Criterios de subvencionabilidad y compromisos	Presentación tardía	Omisión declaración	Condicionalidad	IMPORTE (Euros) RESUELTO
OLIVAR	9.916,00	9.916,00	0,00	0,00	0,00	0,00	9.916,00
PASTOS ASOCIADOS A GANADERÍA	6.161,25	6.161,25	0,00	0,00	0,00	0,00	6.161,25
<b>TOTAL</b>	16.077,25	16.077,25					16.077,25

**RESUMEN DE PAGOS**

	IMPORTE ( Euros )			
	RESUELTO	FEADER	MAPA	CAPADR
OLIVAR - Pago realizado	9.916,00 €	8.428,60 €	972,76 €	514,64 €
PASTOS ASOCIADOS A GANADERÍA ECOLÓGICA - Pago realizado	6.161,25 €	5.237,06 €	604,42 €	319,77 €
<b>TOTAL</b>	16.077,25 €	13.665,66 €	1.577,18 €	834,41 €

(1) Superficie declarada admisible ajustada con la superficie comprometida.  
(2) Factor de penalización valorando el alcance para el tipo de compromiso.

Puede verificar la integridad de una copia de este documento mediante la lectura del código QR adjunto o mediante el acceso a la dirección <https://ws050.juntadeandalucia.es/verificarFirma> indicando el código de VERIFICACIÓN

FIRMADO POR

RAQUEL MARIA ESPIN CRESPO

18/12/2024

VERIFICACIÓN

Pk2jmUCNT2ZVULXR6LZ4ED5BQV9F2A

PÁG. 169/2017



**RECINTOS RESUELTOS**

REF.	REFERENCIA SIGPAC	CULTIVO DESCRIPCIÓN CULTIVO	S/R	G.PAGO	PEND. MEDIA (%)	SUP. DEC. ADMISIBLE (ha)	SUP. COMPROM. (ha)	SUP. AJUSTADA COMPR.(1) (ha)	SUP. CONV. SIGPAC (ha)	SUP. CERTIF. (ha)	SUP. CAMPO (ha)	SUP. CAMPO DECLARADO (ha)	SUP. DEC. REDUCIDA (ha)	SUP. RESUELTA (ha)
170000006094749	41-078-006-00006-004	62000 PASTOS PERMANENTES DE 5 O MAS AÑOS-SIN VARIEDAD	S	428	31,70	350,75	350,75	350,75		350,75	350,75	350,75	350,75	350,75
170000006094752	41-033-005-00009-004	62000 PASTOS PERMANENTES DE 5 O MAS AÑOS-SIN VARIEDAD	S	428	41,80	20,18	20,18	20,18		20,18	20,18	20,18	20,18	20,18
170000006094758	41-033-018-00001-002	62000 PASTOS PERMANENTES DE 5 O MAS AÑOS-SIN VARIEDAD	S	428	30,50	36,06	36,06	36,06		36,06	36,06	36,06	36,06	36,06
170000006094759	41-033-018-00001-013	62000 PASTOS PERMANENTES DE 5 O MAS AÑOS-SIN VARIEDAD	S	428	25,40	5,44	5,44	5,44		5,44	5,44	5,44	5,44	5,44
170000006094760	41-033-017-00003-001	62000 PASTOS PERMANENTES DE 5 O MAS AÑOS-SIN VARIEDAD	S	428	28,70	2,30	2,30	2,30		2,30	2,30	2,30	2,30	2,30
170000006094761	41-033-018-00001-009	62000 PASTOS PERMANENTES DE 5 O MAS AÑOS-SIN VARIEDAD	S	428	32,50	0,13	0,13	0,13		0,13	0,13	0,13	0,13	0,13
170000006094762	41-033-018-00002-001	62000 PASTOS PERMANENTES DE 5 O MAS AÑOS-SIN VARIEDAD	S	428	23,90	5,17	5,17	5,17		5,17	5,17	5,17	5,17	5,17
170000006094764	41-033-018-00001-008	62000 PASTOS PERMANENTES DE 5 O MAS AÑOS-SIN VARIEDAD	S	428	33,40	3,65	3,65	3,65		3,65	3,65	3,65	3,65	3,65
170000006094767	41-033-005-00009-012	62000 PASTOS PERMANENTES DE 5 O MAS AÑOS-SIN VARIEDAD	S	428	31,30	3,12	3,12	3,12		3,12	3,12	3,12	3,12	3,12
170000006094768	41-033-005-00009-006	62000 PASTOS PERMANENTES DE 5 O MAS AÑOS-SIN VARIEDAD	S	428	34,70	1,97	1,97	1,97		1,97	1,97	1,97	1,97	1,97
170000006094769	41-033-017-00001-002	62000 PASTOS PERMANENTES DE 5 O MAS AÑOS-SIN VARIEDAD	S	428	41,90	7,51	7,51	7,51		7,51	7,51	7,51	7,51	7,51
170000006094770	41-033-017-00001-001	62000 PASTOS PERMANENTES DE 5 O MAS AÑOS-SIN VARIEDAD	S	428	34,00	11,22	11,22	11,22		11,22	11,22	11,22	11,22	11,22
170000006094771	41-033-018-00001-003	62000 PASTOS PERMANENTES DE 5 O MAS AÑOS-SIN VARIEDAD	S	428	35,80	19,53	19,53	19,53		19,53	19,53	19,53	19,53	19,53
170000006094773	41-033-018-00001-001	62000 PASTOS PERMANENTES DE 5 O MAS AÑOS-SIN VARIEDAD	S	428	28,40	18,20	18,20	18,20		18,20	18,20	18,20	18,20	18,20
170000006094774	41-033-018-00001-014	62000 PASTOS PERMANENTES DE 5 O MAS AÑOS-SIN VARIEDAD	S	428	25,90	13,34	13,34	13,34		13,34	13,34	13,34	13,34	13,34
170000006094775	41-033-018-00001-015	62000 PASTOS PERMANENTES DE 5 O MAS AÑOS-SIN VARIEDAD	S	428	25,80	3,83	3,83	3,83		3,83	3,83	3,83	3,83	3,83
170000006094780	41-078-006-00006-002	62000 PASTOS PERMANENTES DE 5 O MAS AÑOS-SIN VARIEDAD	S	428	21,30	0,63	0,63	0,63		0,63	0,63	0,63	0,63	0,63
170000006094781	41-078-006-00006-001	62000 PASTOS PERMANENTES DE 5 O MAS AÑOS-SIN VARIEDAD	S	428	7,80	0,25	0,25	0,25		0,25	0,25	0,25	0,25	0,25
-1377326	41-033-034-00194-001	101010 OLIVAR-PICUAL	S	429	14,90	0,02	0,02	0,02		0,02			0,02	0,02
-1102042	41-032-007-00041-003	101010 OLIVAR-PICUAL	S	429	18,20	0,20	0,20	0,20		0,20			0,20	0,20
170000006094745	41-032-007-00031-001	101010 OLIVAR-PICUAL	S	429	23,80	38,69	38,69	38,69		38,69			38,69	38,69
170000006094746	41-032-007-00031-015	101010 OLIVAR-PICUAL	S	429	23,10	12,56	12,56	12,56		12,56			12,56	12,56
170000006094747	41-032-007-00041-001	101010 OLIVAR-PICUAL	S	429	26,40	1,75	1,75	1,75		1,75			1,75	1,75
170000006094754	41-032-007-00031-008	101010 OLIVAR-PICUAL	S	429	28,40	11,15	11,15	11,15		11,15			11,15	11,15
170000006094755	41-032-007-00031-003	101010 OLIVAR-PICUAL	S	429	40,30	1,50	1,50	1,50		1,50			1,50	1,50
170000006094757	41-033-034-00030-001	101010 OLIVAR-PICUAL	S	429	30,40	2,92	2,92	2,92		2,92			2,92	2,92
170000006094792	41-033-034-00013-001	101010 OLIVAR-PICUAL	S	429	37,00	16,97	16,97	16,97		16,97			16,97	16,97
170000006094793	41-033-034-00129-005	101010 OLIVAR-PICUAL	S	429	13,90	1,03	1,03	1,03		1,03			1,03	1,03
170000006094794	41-033-034-00129-004	101010 OLIVAR-PICUAL	S	429	17,80	2,80	2,80	2,80		2,80			2,80	2,80
170000006094795	41-032-007-00035-001	101010 OLIVAR-PICUAL	S	429	20,10	8,50	8,50	8,50		8,50			8,50	8,50
170000006094796	41-032-007-00081-001	101010 OLIVAR-PICUAL	S	429	13,20	0,11	0,11	0,11		0,11			0,11	0,11
170000006094797	41-032-007-00082-001	101010 OLIVAR-PICUAL	S	429	16,60	0,08	0,08	0,08		0,08			0,08	0,08
170000006094798	41-032-007-00036-002	101010 OLIVAR-PICUAL	S	429	16,90	3,81	3,81	3,81		3,81			3,81	3,81

**INCIDENCIAS****INCIDENCIA DESCRIPCIÓN**

- 8227 Línea de declaración monitorizada en la que no ha habido respuesta por parte del productor y, por tanto, sin Juicio Experto de campo.  
Ref:170000006094791 Recinto:41-033-034-00043-00002 Cultivo:101010 OLIVAR-PICUAL
- 100407 Explotación solicitada no forma parte de ningún organismo de control autorizado para la producción ecológica en Andalucía o fecha de inscripción posterior al plazo establecido ( Anexo I. Criterios de Subvencionabilidad. Orden 28 de marzo de 2023 ).  
Explotación:ES410320000148 Especie:OVINA  
Explotación:ES410330000111 Especie:PORCINO
- 100410 Recinto no admisible por pertenecer a una explotación ganadera No inscrita en Sipea ( Artículo 10 de la Orden de 28 de marzo de 2023 ).  
Ref:170000006094756 Recinto:41-032-007-00031-00004 Cultivo:62000 PASTOS PERMANENTES DE 5 O MAS AÑOS-SIN VARIEDAD Regadío Explotación:ES410320000148  
Ref:170000006094763 Recinto:41-032-007-00031-00022 Cultivo:62000 PASTOS PERMANENTES DE 5 O MAS AÑOS-SIN VARIEDAD Secano Explotación:ES410320000148  
Ref:170000006094753 Recinto:41-032-007-00036-00001 Cultivo:62000 PASTOS PERMANENTES DE 5 O MAS AÑOS-SIN VARIEDAD Secano Explotación:ES410320000148
- 100411 Recinto no admisible por no estar asociado en SIGGAN a una explotación ganadera ( Artículo 10 de la Orden de 28 de marzo de 2023 ).  
Ref:170000006094751 Recinto:41-033-034-00129-00003 Cultivo:62000 PASTOS PERMANENTES DE 5 O MAS AÑOS-SIN VARIEDAD Secano
- 100424 Solicita recinto que no está comprometido para la operación.  
Ref:170000006094756 Recinto:41-032-007-00031-00004 Cultivo:62000 PASTOS PERMANENTES DE 5 O MAS AÑOS-SIN VARIEDAD Regadío  
Ref:170000006094763 Recinto:41-032-007-00031-00022 Cultivo:62000 PASTOS PERMANENTES DE 5 O MAS AÑOS-SIN VARIEDAD Secano  
Ref:170000006094753 Recinto:41-032-007-00036-00001 Cultivo:62000 PASTOS PERMANENTES DE 5 O MAS AÑOS-SIN VARIEDAD Secano  
Ref:170000006094791 Recinto:41-033-034-00043-00002 Cultivo:101010 OLIVAR-PICUAL Secano

(1) Superficie declarada admisible ajustada con la superficie comprometida.  
(2) Factor de penalización valorando el alcance para el tipo de compromiso.

Puede verificar la integridad de una copia de este documento mediante la lectura del código QR adjunto o mediante el acceso a la dirección <https://ws050.juntadeandalucia.es/verificarFirma> indicando el código de VERIFICACIÓN

FIRMADO POR

RAQUEL MARIA ESPIN CRESPO

18/12/2024

VERIFICACIÓN

Pk2jmUCNT2ZVULXR6LZ4ED5BQV9F2A

PÁG. 170/2017



**INCIDENCIAS****INCIDENCIA DESCRIPCIÓN**

Ref:170000006094751 Recinto:41-033-034-00129-00003 Cultivo:62000 PASTOS PERMANENTES DE 5 O MAS AÑOS-SIN VARIEDAD Secano

**Datos considerados para el Cálculo de la Carga Ganadera mínima y máxima del expediente**

Explotación	Especie	Inscrito en Sipea y Admisible	Ugm Calculada para CG Mínima	Ugm Calculada para CG Máxima
ES410320000148	OVINA	NO	0,00	31,22
ES410330000111	BOVINA	SI	165,20	165,20
ES410330000111	PORCINO	NO	0,00	15,24
			165,20	211,66

Superficie determinada para Cálculo Carga Ganadera Mínima: 510,45 ha

Superficie determinada para Cálculo Carga Ganadera Máxima: 510,45 ha

Carga Ganadera Mínima Expediente: 0,32 ugm/ha

Carga Ganadera Máxima Expediente: 0,41 ugm/ha

**Recintos Determinados para el Cálculo de Garga Ganadera Mínima**

REF.	REFERENCIA SIGPAC	CULTIVO	DESCRIPCIÓN CULTIVO	S/R	SUP. RESUELTA (ha)
-1123162	41-033-005-00009-00011	62000	PASTOS PERMANENTES DE 5 O MAS AÑOS-SIN VARIEDAD	S	0,18
-1123160	41-033-005-00009-00010	62000	PASTOS PERMANENTES DE 5 O MAS AÑOS-SIN VARIEDAD	S	0,06
-1123150	41-033-005-00009-00002	62000	PASTOS PERMANENTES DE 5 O MAS AÑOS-SIN VARIEDAD	S	1,35
-582183	41-032-007-00031-00024	62000	PASTOS PERMANENTES DE 5 O MAS AÑOS-SIN VARIEDAD	R	0,26
1700000006094749	41-078-006-00006-00004	62000	PASTOS PERMANENTES DE 5 O MAS AÑOS-SIN VARIEDAD	S	350,75
1700000006094751	41-033-034-00129-00003	62000	PASTOS PERMANENTES DE 5 O MAS AÑOS-SIN VARIEDAD	S	0,54
1700000006094752	41-033-005-00009-00004	62000	PASTOS PERMANENTES DE 5 O MAS AÑOS-SIN VARIEDAD	S	20,18
1700000006094753	41-032-007-00036-00001	62000	PASTOS PERMANENTES DE 5 O MAS AÑOS-SIN VARIEDAD	S	3,80
1700000006094756	41-032-007-00031-00004	62000	PASTOS PERMANENTES DE 5 O MAS AÑOS-SIN VARIEDAD	R	0,66
1700000006094758	41-033-018-00001-00002	62000	PASTOS PERMANENTES DE 5 O MAS AÑOS-SIN VARIEDAD	S	36,06
1700000006094759	41-033-018-00001-00013	62000	PASTOS PERMANENTES DE 5 O MAS AÑOS-SIN VARIEDAD	S	5,44
1700000006094760	41-033-017-00003-00001	62000	PASTOS PERMANENTES DE 5 O MAS AÑOS-SIN VARIEDAD	S	2,30
1700000006094761	41-033-018-00001-00009	62000	PASTOS PERMANENTES DE 5 O MAS AÑOS-SIN VARIEDAD	S	0,13
1700000006094762	41-033-018-00002-00001	62000	PASTOS PERMANENTES DE 5 O MAS AÑOS-SIN VARIEDAD	S	5,17
1700000006094763	41-032-007-00031-00022	62000	PASTOS PERMANENTES DE 5 O MAS AÑOS-SIN VARIEDAD	S	0,24
1700000006094764	41-033-018-00001-00008	62000	PASTOS PERMANENTES DE 5 O MAS AÑOS-SIN VARIEDAD	S	3,65
1700000006094767	41-033-005-00009-00012	62000	PASTOS PERMANENTES DE 5 O MAS AÑOS-SIN VARIEDAD	S	3,12
1700000006094768	41-033-005-00009-00006	62000	PASTOS PERMANENTES DE 5 O MAS AÑOS-SIN VARIEDAD	S	1,97
1700000006094769	41-033-017-00001-00002	62000	PASTOS PERMANENTES DE 5 O MAS AÑOS-SIN VARIEDAD	S	7,51
1700000006094770	41-033-017-00001-00001	62000	PASTOS PERMANENTES DE 5 O MAS AÑOS-SIN VARIEDAD	S	11,22
1700000006094771	41-033-018-00001-00003	62000	PASTOS PERMANENTES DE 5 O MAS AÑOS-SIN VARIEDAD	S	19,53
1700000006094773	41-033-018-00001-00001	62000	PASTOS PERMANENTES DE 5 O MAS AÑOS-SIN VARIEDAD	S	18,20
1700000006094774	41-033-018-00001-00014	62000	PASTOS PERMANENTES DE 5 O MAS AÑOS-SIN VARIEDAD	S	13,34
1700000006094775	41-033-018-00001-00015	62000	PASTOS PERMANENTES DE 5 O MAS AÑOS-SIN VARIEDAD	S	3,83
1700000006094780	41-078-006-00006-00002	62000	PASTOS PERMANENTES DE 5 O MAS AÑOS-SIN VARIEDAD	S	0,63

(1) Superficie declarada admisible ajustada con la superficie comprometida.  
(2) Factor de penalización valorando el alcance para el tipo de compromiso.Puede verificar la integridad de una copia de este documento mediante la lectura del código QR adjunto o mediante el acceso a la dirección <https://ws050.juntadeandalucia.es/verificarFirma> indicando el código de VERIFICACIÓN

FIRMADO POR

RAQUEL MARIA ESPIN CRESPO

18/12/2024

VERIFICACIÓN

Pk2jmUCNT2ZVULXR6LZ4ED5BQV9F2A

PÁG. 171/2017





**Datos considerados para el Cálculo de la Carga Ganadera mínima y máxima del expediente****Recintos Determinados para el Cálculo de Garga Ganadera Mínima**

REF.	REFERENCIA SIGPAC	CULTIVO	DESCRIPCIÓN CULTIVO	SUP.	
				S/R	RESUELTA (ha)
1700000006094781	41-078-006-00006-00001	62000	PASTOS PERMANENTES DE 5 O MAS AÑOS-SIN VARIEDAD	S	0,25
1700000006094782	41-032-007-00031-00017	62000	PASTOS PERMANENTES DE 5 O MAS AÑOS-SIN VARIEDAD	S	0,08

**Recintos Determinados para el Cálculo de Garga Ganadera Máxima**

REF.	REFERENCIA SIGPAC	CULTIVO	DESCRIPCIÓN CULTIVO	SUP.	
				S/R	RESUELTA (ha)
-1123163	41-033-034-00013-00002	62000	PASTOS PERMANENTES DE 5 O MAS AÑOS-SIN VARIEDAD	S	0,00
-1123162	41-033-005-00009-00011	62000	PASTOS PERMANENTES DE 5 O MAS AÑOS-SIN VARIEDAD	S	0,18
-1123160	41-033-005-00009-00010	62000	PASTOS PERMANENTES DE 5 O MAS AÑOS-SIN VARIEDAD	S	0,06
-1123150	41-033-005-00009-00002	62000	PASTOS PERMANENTES DE 5 O MAS AÑOS-SIN VARIEDAD	S	1,35
-582183	41-032-007-00031-00024	62000	PASTOS PERMANENTES DE 5 O MAS AÑOS-SIN VARIEDAD	R	0,26
1700000006094749	41-078-006-00006-00004	62000	PASTOS PERMANENTES DE 5 O MAS AÑOS-SIN VARIEDAD	S	350,75
1700000006094751	41-033-034-00129-00003	62000	PASTOS PERMANENTES DE 5 O MAS AÑOS-SIN VARIEDAD	S	0,54
1700000006094752	41-033-005-00009-00004	62000	PASTOS PERMANENTES DE 5 O MAS AÑOS-SIN VARIEDAD	S	20,18
1700000006094753	41-032-007-00036-00001	62000	PASTOS PERMANENTES DE 5 O MAS AÑOS-SIN VARIEDAD	S	3,80
1700000006094756	41-032-007-00031-00004	62000	PASTOS PERMANENTES DE 5 O MAS AÑOS-SIN VARIEDAD	R	0,66
1700000006094758	41-033-018-00001-00002	62000	PASTOS PERMANENTES DE 5 O MAS AÑOS-SIN VARIEDAD	S	36,06
1700000006094759	41-033-018-00001-00013	62000	PASTOS PERMANENTES DE 5 O MAS AÑOS-SIN VARIEDAD	S	5,44
1700000006094760	41-033-017-00003-00001	62000	PASTOS PERMANENTES DE 5 O MAS AÑOS-SIN VARIEDAD	S	2,30
1700000006094761	41-033-018-00001-00009	62000	PASTOS PERMANENTES DE 5 O MAS AÑOS-SIN VARIEDAD	S	0,13
1700000006094762	41-033-018-00002-00001	62000	PASTOS PERMANENTES DE 5 O MAS AÑOS-SIN VARIEDAD	S	5,17
1700000006094763	41-032-007-00031-00022	62000	PASTOS PERMANENTES DE 5 O MAS AÑOS-SIN VARIEDAD	S	0,24
1700000006094764	41-033-018-00001-00008	62000	PASTOS PERMANENTES DE 5 O MAS AÑOS-SIN VARIEDAD	S	3,65
1700000006094767	41-033-005-00009-00012	62000	PASTOS PERMANENTES DE 5 O MAS AÑOS-SIN VARIEDAD	S	3,12
1700000006094768	41-033-005-00009-00006	62000	PASTOS PERMANENTES DE 5 O MAS AÑOS-SIN VARIEDAD	S	1,97
1700000006094769	41-033-017-00001-00002	62000	PASTOS PERMANENTES DE 5 O MAS AÑOS-SIN VARIEDAD	S	7,51
1700000006094770	41-033-017-00001-00001	62000	PASTOS PERMANENTES DE 5 O MAS AÑOS-SIN VARIEDAD	S	11,22
1700000006094771	41-033-018-00001-00003	62000	PASTOS PERMANENTES DE 5 O MAS AÑOS-SIN VARIEDAD	S	19,53
1700000006094773	41-033-018-00001-00001	62000	PASTOS PERMANENTES DE 5 O MAS AÑOS-SIN VARIEDAD	S	18,20
1700000006094774	41-033-018-00001-00014	62000	PASTOS PERMANENTES DE 5 O MAS AÑOS-SIN VARIEDAD	S	13,34
1700000006094775	41-033-018-00001-00015	62000	PASTOS PERMANENTES DE 5 O MAS AÑOS-SIN VARIEDAD	S	3,83
1700000006094780	41-078-006-00006-00002	62000	PASTOS PERMANENTES DE 5 O MAS AÑOS-SIN VARIEDAD	S	0,63
1700000006094781	41-078-006-00006-00001	62000	PASTOS PERMANENTES DE 5 O MAS AÑOS-SIN VARIEDAD	S	0,25
1700000006094782	41-032-007-00031-00017	62000	PASTOS PERMANENTES DE 5 O MAS AÑOS-SIN VARIEDAD	S	0,08

**Incidencias de carga ganadera****INCIDENCIA DESCRIPCIÓN**

100407	Explotación solicitada no forma parte de ningún organismo de control autorizado para la producción ecológica en Andalucía o fecha de inscripción posterior al plazo establecido ( Anexo I. Criterios de Subvencionabilidad. Orden 28 de marzo de 2023 ). Explotación:ES410320000148 Especie:OVINA
--------	--

(1) Superficie declarada admisible ajustada con la superficie comprometida.  
(2) Factor de penalización valorando el alcance para el tipo de compromiso.

Puede verificar la integridad de una copia de este documento mediante la lectura del código QR adjunto o mediante el acceso a la dirección <https://ws050.juntadeandalucia.es/verificarFirma> indicando el código de VERIFICACIÓN

FIRMADO POR	RAQUEL MARIA ESPIN CRESPO	18/12/2024	
VERIFICACIÓN	Pk2jmUCNT2ZVULXR6LZ4ED5BQV9F2A	PÁG. 172/2017	






**Datos considerados para el Cálculo de la Carga Ganadera mínima y máxima del expediente**

Explotación:ES410330000111 Especie:PORCINO

(1) Superficie declarada admisible ajustada con la superficie comprometida.  
(2) Factor de penalización valorando el alcance para el tipo de compromiso.

Puede verificar la integridad de una copia de este documento mediante la lectura del código QR adjunto o mediante el acceso a la dirección <https://ws050.juntadeandalucia.es/verificarFirma> indicando el código de VERIFICACIÓN

FIRMADO POR	RAQUEL MARIA ESPIN CRESPO	18/12/2024	
VERIFICACIÓN	Pk2jmUCNT2ZVULXR6LZ4ED5BQV9F2A	PÁG. 173/2017	

**APELLIDOS Y NOMBRE / RAZÓN SOCIAL**

ARANDA YANES MARIA JOSEFA

**NIF**

\*\*\*0866\*

**EXPEDIENTE**

1236353

**ANUALIDAD DE PAGO**

1ª

**IMPORTE POR ANUALIDAD**

	2023	2024	2025	2026	2027
IMPORTE MÁXIMO SUBVENCIONABLE	9.916,00 €	9.916,00 €	9.916,00 €	9.916,00 €	9.916,00 €
IMPORTE MEDIO DE TRANSFERENCIA (€/ha)	247,90 €	247,90 €	247,90 €	247,90 €	247,90 €

**RESUMEN DE UNIDADES**

Cód	GRUPO DE PAGO	Sup. Dec. Admisible (ha)	Sup. Comprometida (ha)	Sup. ajustada compromiso (1) (ha)	% sobredec.	Sup. Resuelta (ha)	Importe Declarado	Importe Topado	Importe Resuelto	Importe tras sobredec.
429	OLIVAR	50,07		40,00	0,00	40,00	9.916,00	9.916,00	9.916,00	9.916,00
<b>TOTAL</b>		50,07	40,00	40,00		40,00	9.916,00	9.916,00	9.916,00	9.916,00

**APLICACIÓN DE REDUCCIONES Y PENALIZACIONES**

GRUPO DE PAGO	Importe Calculado	Importe prereduc.	Criterios de subvencionabilidad y compromisos	Presentación tardía	Omisión declaración	Condicionalidad	IMPORTE (Euros) RESUELTO
OLIVAR	9.916,00	9.916,00	0,00	0,00	0,00	0,00	9.916,00
<b>TOTAL</b>	9.916,00	9.916,00					9.916,00

**RESUMEN DE PAGOS****IMPORTE ( Euros )**

	RESUELTO	FEADER	MAPA	CAPADR
OLIVAR - Pago realizado	9.916,00 €	8.428,60 €	972,76 €	514,64 €

**RECINTOS RESUELTOS**

REF.	REFERENCIA SIGPAC	CULTIVO DESCRIPCIÓN CULTIVO	S/R G.PAGO	PEND. MEDIA (%)	SUP. DEC. ADMISIBLE (ha)	SUP. COMPROM. (ha)	SUP. AJUSTADA COMPR.(1) (ha)	SUP. CONY. SIGPAC (ha)	SUP. CERTIE (ha)	SUP. CAMPO (ha)	SUP. CAMPO DETER. CULT. DECLARADO (ha)	SUP. DEC. REDUCIDA (ha)	SUP. RESUELTA (ha)
1700000003574412	41-032-002-00106-001	101268 OLIVAR-PICO LIMON	S 429	18,50	4,31	4,31	4,31	4,31	4,31			4,31	4,31
1700000003574428	41-032-003-00127-002	101218 OLIVAR-MANZANILLA DE SEVILLA	S 429	17,10	14,37	14,37	14,37	14,37	14,37			14,37	14,37
1700000003574440	41-032-003-09008-006	101218 OLIVAR-MANZANILLA DE SEVILLA	S 429	17,90	1,83	1,83	1,83	1,83	1,83			1,83	1,83
1700000003574444	41-032-003-00153-005	101268 OLIVAR-PICO LIMON	S 429	24,20	10,21	10,21	10,21	10,21	10,21			10,21	10,21
1700000003574445	41-032-003-00133-001	101218 OLIVAR-MANZANILLA DE SEVILLA	S 429	17,70	2,39	2,39	2,39	2,39	2,39			2,39	2,39
1700000003574447	41-032-002-00110-001	101268 OLIVAR-PICO LIMON	S 429	21,40	6,52	6,52	6,52	6,52	6,52			6,52	6,52
1700000003574448	41-032-003-00170-005	101218 OLIVAR-MANZANILLA DE SEVILLA	S 429	33,50	0,07	0,07	0,07	0,07	0,07			0,07	0,07
1700000003574449	41-032-003-00127-001	101268 OLIVAR-PICO LIMON	S 429	26,00	9,54	9,54	9,54	9,54	9,54			9,54	9,54
1700000003574450	41-032-003-00131-001	101218 OLIVAR-MANZANILLA DE SEVILLA	S 429	19,50	0,49	0,49	0,49	0,49	0,49			0,49	0,49
1700000003574451	41-032-003-09008-030	101268 OLIVAR-PICO LIMON	S 429	27,70	0,04	0,04	0,04	0,04	0,04			0,04	0,04
1700000003574457	41-032-003-09008-012	101218 OLIVAR-MANZANILLA DE SEVILLA	S 429	4,90	0,30	0,30	0,30	0,30	0,30			0,30	0,30

(1) Superficie declarada admisible ajustada con la superficie comprometida.  
(2) Factor de penalización valorando el alcance para el tipo de compromiso.

Puede verificar la integridad de una copia de este documento mediante la lectura del código QR adjunto o mediante el acceso a la dirección <https://ws050.juntadeandalucia.es/verificarFirma> indicando el código de VERIFICACIÓN

FIRMADO POR

RAQUEL MARIA ESPIN CRESPO

18/12/2024

VERIFICACIÓN

Pk2jmUCNT2ZVULXR6LZ4ED5BQV9F2A

PÁG. 174/2017



**APELLIDOS Y NOMBRE / RAZÓN SOCIAL**

ARAUJO GARCIA IGNACIO

**NIF**

\*\*\*9477\*

**EXPEDIENTE**

1169190

**ANUALIDAD DE PAGO**

1ª

**IMPORTES POR ANUALIDAD**

	2023	2024	2025	2026	2027
IMPORTE MÁXIMO SUBVENCIONABLE	1.249,42 €	1.249,42 €	1.249,42 €	1.249,42 €	1.249,42 €
IMPORTE MEDIO DE TRANSFERENCIA (€/ha)	247,90 €	247,90 €	247,90 €	247,90 €	247,90 €

**RESUMEN DE UNIDADES**

Cód	GRUPO DE PAGO	Sup. Dec. Admisible (ha)	Sup. Comprometida (ha)	Sup. ajustada compromiso (1) (ha)	% sobredec.	Sup. Resuelta (ha)	Importe Declarado	Importe Topado	Importe Resuelto	Importe tras sobredec.
429	OLIVAR	5,04		5,04	0,00	5,04	1.249,42	1.249,42	1.249,42	1.249,42
<b>TOTAL</b>		5,04	5,04	5,04		5,04	1.249,42	1.249,42	1.249,42	1.249,42

**APLICACIÓN DE REDUCCIONES Y PENALIZACIONES**

GRUPO DE PAGO	Importe Calculado	Importe prereduc.	Criterios de subvencionabilidad y compromisos	Presentación tardía	Omisión declaración	Condicionalidad	IMPORTE (Euros) RESUELTO
OLIVAR	1.249,42	1.249,42	0,00	0,00	0,00	0,00	1.249,42
<b>TOTAL</b>	1.249,42	1.249,42					1.249,42

**RESUMEN DE PAGOS****IMPORTE ( Euros )**

	RESUELTO	FEADER	MAPA	CAPADR
OLIVAR - Pago realizado	1.249,42 €	1.062,01 €	122,57 €	64,84 €

**RECINTOS RESUELTOS**

REF.	REFERENCIA SIGPAC	CULTIVO	DESCRIPCIÓN CULTIVO	S/R G.PAGO	PEND. MEDIA (%)	SUP. DEC. ADMISIBLE (ha)	SUP. COMPROM. (ha)	SUP. AJUSTADA COMPR.(1) (ha)	SUP. CONV. SIGPAC (ha)	SUP. CERTIE (ha)	SUP. CAMPO (ha)	SUP. CAMPO DETER. CULT. DECLARADO (ha)	SUP. DEC. REDUCIDA (ha)	SUP. RESUELTA (ha)
1700000004562017	41-002-009-00177-001	101268	OLIVAR-PICO LIMON	S 429	15,10	1,82	1,82	1,82		1,82			1,82	1,82
1700000004562018	41-002-012-00109-002	101268	OLIVAR-PICO LIMON	S 429	4,90	0,54	0,54	0,54		0,54			0,54	0,54
1700000004562019	41-002-012-00253-001	101268	OLIVAR-PICO LIMON	S 429	17,30	2,68	2,68	2,68		2,68			2,68	2,68

(1) Superficie declarada admisible ajustada con la superficie comprometida.  
(2) Factor de penalización valorando el alcance para el tipo de compromiso.

Puede verificar la integridad de una copia de este documento mediante la lectura del código QR adjunto o mediante el acceso a la dirección <https://ws050.juntadeandalucia.es/verificarFirma> indicando el código de VERIFICACIÓN

FIRMADO POR

RAQUEL MARIA ESPIN CRESPO

18/12/2024

VERIFICACIÓN

Pk2jmUCNT2ZVULXR6LZ4ED5BQV9F2A

PÁG. 175/2017



**APELLIDOS Y NOMBRE / RAZÓN SOCIAL**

ARCE CASTILLO JOSE ANTONIO

**NIF**  
\*\*\*2789\***EXPEDIENTE**  
1133437**ANUALIDAD DE PAGO**  
1ª**IMPORTES POR ANUALIDAD**

	2023	2024	2025	2026	2027
<b>IMPORTE MÁXIMO SUBVENCIONABLE</b>	1.073,41 €	1.073,41 €	1.073,41 €	1.073,41 €	1.073,41 €
<b>IMPORTE MEDIO DE TRANSFERENCIA (€/ha)</b>	247,90 €	247,90 €	247,90 €	247,90 €	247,90 €

**RESUMEN DE UNIDADES**

Cód	GRUPO DE PAGO	Sup. Dec. Admisible (ha)	Sup. Comprometida (ha)	Sup. ajustada compromiso (1) (ha)	% sobredec.	Sup. Resuelta (ha)	Importe Declarado	Importe Topado	Importe Resuelto	Importe tras sobredec.
429	OLIVAR	4,33		4,33	0,00	4,33	1.073,41	1.073,41	1.073,41	1.073,41
<b>TOTAL</b>		4,33	4,33	4,33		4,33	1.073,41	1.073,41	1.073,41	1.073,41

**APLICACIÓN DE REDUCCIONES Y PENALIZACIONES**

GRUPO DE PAGO	Importe Calculado	Importe prereduc.	Criterios de subvencionabilidad y compromisos	Presentación tardía	Omisión declaración	Condicionalidad	IMPORTE (Euros) RESUELTO
OLIVAR	1.073,41	1.073,41	0,00	0,00	0,00	0,00	1.073,41
<b>TOTAL</b>	1.073,41	1.073,41					1.073,41

**RESUMEN DE PAGOS****IMPORTE ( Euros )**

	RESUELTO	FEADER	MAPA	CAPADR
OLIVAR - Pago realizado	1.073,41 €	912,40 €	105,30 €	55,71 €

**RECINTOS RESUELTOS**

REF.	REFERENCIA SIGPAC	CULTIVO	DESCRIPCIÓN CULTIVO	S/R G.PAGO	PEND. MEDIA (%)	SUP. DEC. ADMISIBLE (ha)	SUP. COMPROM. (ha)	SUP. AJUSTADA COMPR.(1) (ha)	SUP. CONY. SIGPAC (ha)	SUP. CERTIE (ha)	SUP. CAMPO (ha)	SUP. CAMPO DETER. CULT. DECLARADO (ha)	SUP. DEC. REDUCIDA (ha)	SUP. RESUELTA (ha)
1700000006959523	14-049-010-00051-001	101010	OLIVAR-PICUAL	S 429	2,00	1,72	1,72	1,72		1,72			1,72	1,72
1700000006959524	14-049-010-00054-001	101010	OLIVAR-PICUAL	S 429	1,40	1,02	1,02	1,02		1,02			1,02	1,02
1700000006959526	14-049-010-00048-002	101010	OLIVAR-PICUAL	S 429	1,90	1,59	1,59	1,59		1,59			1,59	1,59

(1) Superficie declarada admisible ajustada con la superficie comprometida.  
(2) Factor de penalización valorando el alcance para el tipo de compromiso.Puede verificar la integridad de una copia de este documento mediante la lectura del código QR adjunto o mediante el acceso a la dirección <https://ws050.juntadeandalucia.es/verificarFirma> indicando el código de VERIFICACIÓN

FIRMADO POR

RAQUEL MARIA ESPIN CRESPO

18/12/2024

VERIFICACIÓN

Pk2jmUCNT2ZVULXR6LZ4ED5BQV9F2A

PÁG. 176/2017



**APELLIDOS Y NOMBRE / RAZÓN SOCIAL**

ARENALES DE MAZA, S.A.

**NIF**  
\*\*\*\*1694\***EXPEDIENTE**  
1235829**ANUALIDAD DE PAGO**  
1ª**IMPORTES POR ANUALIDAD**

	2023	2024	2025	2026	2027
<b>IMPORTE MÁXIMO SUBVENCIONABLE</b>	3.854,85 €	3.854,85 €	3.854,85 €	3.854,85 €	3.854,85 €
<b>IMPORTE MEDIO DE TRANSFERENCIA (€/ha)</b>	247,90 €	247,90 €	247,90 €	247,90 €	247,90 €

**RESUMEN DE UNIDADES**

Cód	GRUPO DE PAGO	Sup. Dec. Admisible (ha)	Sup. Comprometida (ha)	Sup. ajustada compromiso (1) (ha)	% sobredec.	Sup. Resuelta (ha)	Importe Declarado	Importe Topado	Importe Resuelto	Importe tras sobredec.
429	OLIVAR	15,55		15,55	0,00	15,55	3.854,85	3.854,85	3.854,85	3.854,85
<b>TOTAL</b>		15,55	15,55	15,55		15,55	3.854,85	3.854,85	3.854,85	3.854,85

**APLICACIÓN DE REDUCCIONES Y PENALIZACIONES**

GRUPO DE PAGO	Importe Calculado	Importe prereduc.	Criterios de subvencionabilidad y compromisos	Presentación tardía	Omisión declaración	Condicionalidad	IMPORTE (Euros) RESUELTO
OLIVAR	3.854,85	3.854,85	0,00	0,00	0,00	0,00	3.854,85
<b>TOTAL</b>	3.854,85	3.854,85					3.854,85

**RESUMEN DE PAGOS****IMPORTE ( Euros )**

	RESUELTO	FEADER	MAPA	CAPADR
OLIVAR - Pago realizado	3.854,85 €	3.276,62 €	378,16 €	200,07 €

**RECINTOS RESUELTOS**

REF.	REFERENCIA SIGPAC	CULTIVO	DESCRIPCIÓN CULTIVO	S/R	G.PAGO	PEND. MEDIA (%)	SUP. DEC. ADMISIBLE (ha)	SUP. COMPROM. (ha)	SUP. AJUSTADA COMPR.(1) (ha)	SUP. CONY. SIGPAC (ha)	SUP. CERTIE (ha)	SUP. CAMPO (ha)	SUP. CAMPO DETER. CULT. DECLARADO (ha)	SUP. DEC. REDUCIDA (ha)	SUP. RESUELTA (ha)
-1312429	41-065-036-00001-043	101195	OLIVAR-LECHIN DE SEVILLA	S	429	2,10	15,55	15,55	15,55		15,55			15,55	15,55

(1) Superficie declarada admisible ajustada con la superficie comprometida.  
(2) Factor de penalización valorando el alcance para el tipo de compromiso.Puede verificar la integridad de una copia de este documento mediante la lectura del código QR adjunto o mediante el acceso a la dirección <https://ws050.juntadeandalucia.es/verificarFirma> indicando el código de VERIFICACIÓN

FIRMADO POR

RAQUEL MARIA ESPIN CRESPO

18/12/2024

VERIFICACIÓN

Pk2jmUCNT2ZVULXR6LZ4ED5BQV9F2A

PÁG. 177/2017



**APELLIDOS Y NOMBRE / RAZÓN SOCIAL**

ARENAS VARGAS JOSEFA

**NIF**

\*\*\*3889\*

**EXPEDIENTE**

1259646

**ANUALIDAD DE PAGO**

1ª

**IMPORTES POR ANUALIDAD**

	2023	2024	2025	2026	2027
<b>IMPORTE MÁXIMO SUBVENCIONABLE</b>	419,59 €	419,59 €	419,59 €	419,59 €	419,59 €
<b>IMPORTE MEDIO DE TRANSFERENCIA (€/ha)</b>	349,66 €	349,66 €	349,66 €	349,66 €	349,66 €

**RESUMEN DE UNIDADES**

Cód	GRUPO DE PAGO	Sup. Dec. Admisible (ha)	Sup. Comprometida (ha)	Sup. ajustada compromiso (1) (ha)	% sobredec.	Sup. Resuelta (ha)	Importe Declarado	Importe Topado	Importe Resuelto	Importe tras sobredec.
433	FRUTALES REGADÍO	1,20		1,20	0,00	1,20	419,59	419,59	419,59	419,59
<b>TOTAL</b>		1,20	1,20	1,20		1,20	419,59	419,59	419,59	419,59

**APLICACIÓN DE REDUCCIONES Y PENALIZACIONES**

GRUPO DE PAGO	Importe Calculado	Importe prereduc.	Criterios de subvencionabilidad y compromisos	Presentación tardía	Omisión declaración	Condicionalidad	IMPORTE (Euros) RESUELTO
FRUTALES REGADÍO	419,59	419,59	0,00	0,00	0,00	0,00	419,59
<b>TOTAL</b>	419,59	419,59					419,59

**RESUMEN DE PAGOS**

	IMPORTE ( Euros )			
	RESUELTO	FEADER	MAPA	CAPADR
FRUTALES REGADÍO - Pago realizado	419,59 €	356,65 €	41,16 €	21,78 €

**RECINTOS RESUELTOS**

REF.	REFERENCIA SIGPAC	CULTIVO	DESCRIPCIÓN CULTIVO	S/R G.PAGO	PEND. MEDIA (%)	SUP. DEC. ADMISIBLE (ha)	SUP. COMPROM. (ha)	SUP. AJUSTADA COMPR.(1) (ha)	SUP. CONY. SIGPAC (ha)	SUP. CERTIE (ha)	SUP. CAMPO (ha)	SUP. CAMPO DETER. CULT. DECLARADO (ha)	SUP. DEC. REDUCIDA (ha)	SUP. RESUELTA (ha)
-1047463	41-007-003-00078-001	206004	NARANJO-NAVELINA	R	433	1,60	0,67	0,67	0,67	0,87			0,67	0,67
5259584	41-007-004-00035-001	206004	NARANJO-NAVELINA	R	433	1,40	0,53	0,53	0,53	0,53			0,53	0,53

**INCIDENCIAS****INCIDENCIA DESCRIPCIÓN**

- 100402 Recinto solicitado no forma parte de ningún organismo de control autorizado para la producción ecológica en Andalucía o fecha de inscripción posterior al plazo establecido ( Anexo I. Criterios de Subvencionabilidad. Orden 28 de marzo de 2023 ).  
Ref:5259571 Recinto:41-007-002-00055-00001 Cultivo:206004 NARANJO-NAVELINA Regadio
- 100424 Solicita recinto que no está comprometido para la operación.  
Ref:5259571 Recinto:41-007-002-00055-00001 Cultivo:206004 NARANJO-NAVELINA Regadio

(1) Superficie declarada admisible ajustada con la superficie comprometida.  
(2) Factor de penalización valorando el alcance para el tipo de compromiso.

Puede verificar la integridad de una copia de este documento mediante la lectura del código QR adjunto o mediante el acceso a la dirección <https://ws050.juntadeandalucia.es/verificarFirma> indicando el código de VERIFICACIÓN

FIRMADO POR

RAQUEL MARIA ESPIN CRESPO

18/12/2024

VERIFICACIÓN

Pk2jmUCNT2ZVULXR6LZ4ED5BQV9F2A

PÁG. 178/2017



**APELLIDOS Y NOMBRE / RAZÓN SOCIAL**

AREVALO ALVAREZ FRANCISCO

**NIF**

\*\*\*2875\*

**EXPEDIENTE**

1171803

**ANUALIDAD DE PAGO**

1ª

**IMPORTES POR ANUALIDAD**

	2023	2024	2025	2026	2027
IMPORTE MÁXIMO SUBVENCIONABLE	790,80 €	790,80 €	790,80 €	790,80 €	790,80 €
IMPORTE MEDIO DE TRANSFERENCIA (€/ha)	247,90 €	247,90 €	247,90 €	247,90 €	247,90 €

**RESUMEN DE UNIDADES**

Cód	GRUPO DE PAGO	Sup. Dec. Admisible (ha)	Sup. Comprometida (ha)	Sup. ajustada compromiso (1) (ha)	% sobredec.	Sup. Resuelta (ha)	Importe Declarado	Importe Topado	Importe Resuelto	Importe tras sobredec.
429	OLIVAR	3,19		3,19	0,00	3,19	790,80	790,80	790,80	790,80
<b>TOTAL</b>		3,19	3,19	3,19		3,19	790,80	790,80	790,80	790,80

**APLICACIÓN DE REDUCCIONES Y PENALIZACIONES**

GRUPO DE PAGO	Importe Calculado	Importe prereduc.	Criterios de subvencionabilidad y compromisos	Presentación tardía	Omisión declaración	Condicionalidad	IMPORTE (Euros) RESUELTO
OLIVAR	790,80	790,80	0,00	0,00	0,00	0,00	790,80
<b>TOTAL</b>	790,80	790,80					790,80

**RESUMEN DE PAGOS****IMPORTE ( Euros )**

	RESUELTO	FEADER	MAPA	CAPADR
OLIVAR - Pago realizado	790,80 €	672,18 €	77,58 €	41,04 €

**RECINTOS RESUELTOS**

REF.	REFERENCIA SIGPAC	CULTIVO	DESCRIPCIÓN CULTIVO	S/R	G.PAGO	PEND. MEDIA (%)	SUP. DEC. ADMISIBLE (ha)	SUP. COMPROM. (ha)	SUP. AJUSTADA COMPR.(1) (ha)	SUP. CONY. SIGPAC (ha)	SUP. CERTIE (ha)	SUP. CAMPO (ha)	SUP. CAMPO DETER. CULT. DECLARADO (ha)	SUP. DEC. REDUCIDA (ha)	SUP. RESUELTA (ha)
1700000004507023	41-002-013-00046-005	101268	OLIVAR-PICO LIMON	S	429	17,60	2,17	2,17	2,17		2,17			2,17	2,17
1700000004507024	41-002-013-00046-006	101268	OLIVAR-PICO LIMON	S	429	19,10	1,02	1,02	1,02		1,02			1,02	1,02

(1) Superficie declarada admisible ajustada con la superficie comprometida.  
(2) Factor de penalización valorando el alcance para el tipo de compromiso.

Puede verificar la integridad de una copia de este documento mediante la lectura del código QR adjunto o mediante el acceso a la dirección <https://ws050.juntadeandalucia.es/verificarFirma> indicando el código de VERIFICACIÓN

FIRMADO POR

RAQUEL MARIA ESPIN CRESPO

18/12/2024

VERIFICACIÓN

Pk2jmUCNT2ZVULXR6LZ4ED5BQV9F2A

PÁG. 179/2017



**APELLIDOS Y NOMBRE / RAZÓN SOCIAL**

AREVALO ALVAREZ GUILLERMO

**NIF**  
\*\*\*0655\***EXPEDIENTE**  
1171974**ANUALIDAD DE PAGO**  
1ª**IMPORTES POR ANUALIDAD**

	2023	2024	2025	2026	2027
<b>IMPORTE MÁXIMO SUBVENCIONABLE</b>	1.108,11 €	1.108,11 €	1.108,11 €	1.108,11 €	1.108,11 €
<b>IMPORTE MEDIO DE TRANSFERENCIA (€/ha)</b>	247,90 €	247,90 €	247,90 €	247,90 €	247,90 €

**RESUMEN DE UNIDADES**

Cód	GRUPO DE PAGO	Sup. Dec. Admisible (ha)	Sup. Comprometida (ha)	Sup. ajustada compromiso (1) (ha)	% sobredec.	Sup. Resuelta (ha)	Importe Declarado	Importe Topado	Importe Resuelto	Importe tras sobredec.
429	OLIVAR	4,47		4,47	0,00	4,47	1.108,11	1.108,11	1.108,11	1.108,11
<b>TOTAL</b>		4,47	4,47	4,47		4,47	1.108,11	1.108,11	1.108,11	1.108,11

**APLICACIÓN DE REDUCCIONES Y PENALIZACIONES**

GRUPO DE PAGO	Importe Calculado	Importe prereduc.	Criterios de subvencionabilidad y compromisos	Presentación tardía	Omisión declaración	Condicionalidad	IMPORTE (Euros) RESUELTO
OLIVAR	1.108,11	1.108,11	0,00	0,00	0,00	0,00	1.108,11
<b>TOTAL</b>	1.108,11	1.108,11					1.108,11

**RESUMEN DE PAGOS****IMPORTE ( Euros )**

	RESUELTO	FEADER	MAPA	CAPADR
OLIVAR - Pago realizado	1.108,11 €	941,89 €	108,71 €	57,51 €

**RECINTOS RESUELTOS**

REF.	REFERENCIA SIGPAC	CULTIVO	DESCRIPCIÓN CULTIVO	S/R G.PAGO	PEND. MEDIA (%)	SUP. DEC. ADMISIBLE (ha)	SUP. COMPROM. (ha)	SUP. AJUSTADA COMPR.(1) (ha)	SUP. CONY. SIGPAC (ha)	SUP. CERTIE (ha)	SUP. CAMPO (ha)	SUP. CAMPO DETER. CULT. DECLARADO (ha)	SUP. DEC. REDUCIDA (ha)	SUP. RESUELTA (ha)
1700000004559812	41-002-009-00024-002	101268	OLIVAR-PICO LIMON	S 429	21,10	0,60	0,60	0,60		0,60			0,60	0,60
1700000004559813	41-002-013-00041-001	101268	OLIVAR-PICO LIMON	S 429	17,50	0,92	0,92	0,92		0,92			0,92	0,92
1700000004559814	41-002-013-00050-005	101268	OLIVAR-PICO LIMON	S 429	16,50	2,95	2,95	2,95		2,95			2,95	2,95

(1) Superficie declarada admisible ajustada con la superficie comprometida.  
(2) Factor de penalización valorando el alcance para el tipo de compromiso.Puede verificar la integridad de una copia de este documento mediante la lectura del código QR adjunto o mediante el acceso a la dirección <https://ws050.juntadeandalucia.es/verificarFirma> indicando el código de VERIFICACIÓN

FIRMADO POR

RAQUEL MARIA ESPIN CRESPO

18/12/2024

VERIFICACIÓN

Pk2jmUCNT2ZVULXR6LZ4ED5BQV9F2A

PÁG. 180/2017





**APELLIDOS Y NOMBRE / RAZÓN SOCIAL**

ARIZA HIDALGO ANTONIO

**NIF**

\*\*\*7838\*

**EXPEDIENTE**

1179085

**ANUALIDAD DE PAGO**

1ª

**IMPORTE POR ANUALIDAD**

	2023	2024	2025	2026	2027
IMPORTE MÁXIMO SUBVENCIONABLE	9.551,59 €	9.551,59 €	9.551,59 €	9.551,59 €	9.551,59 €
IMPORTE MEDIO DE TRANSFERENCIA (€/ha)	247,90 €	247,90 €	247,90 €	247,90 €	247,90 €

**RESUMEN DE UNIDADES**

Cód	GRUPO DE PAGO	Sup. Dec. Admisible (ha)	Sup. Comprometida (ha)	Sup. ajustada compromiso (1) (ha)	% sobredec.	Sup. Resuelta (ha)	Importe Declarado	Importe Topado	Importe Resuelto	Importe tras sobredec.
429	OLIVAR	38,53		38,53	0,00	38,53	9.551,59	9.551,59	9.551,59	9.551,59
<b>TOTAL</b>		38,53	38,53	38,53		38,53	9.551,59	9.551,59	9.551,59	9.551,59

**APLICACIÓN DE REDUCCIONES Y PENALIZACIONES**

GRUPO DE PAGO	Importe Calculado	Importe prereduc.	Criterios de subvencionabilidad y compromisos	Presentación tardía	Omisión declaración	Condicionalidad	IMPORTE (Euros) RESUELTO
OLIVAR	9.551,59	9.551,59	0,00	0,00	0,00	0,00	9.551,59
<b>TOTAL</b>	9.551,59	9.551,59					9.551,59

**RESUMEN DE PAGOS****IMPORTE ( Euros )**

	RESUELTO	FEADER	MAPA	CAPADR
OLIVAR - Pago realizado	9.551,59 €	8.118,85 €	937,01 €	495,73 €

**RECINTOS RESUELTOS**

REF.	REFERENCIA SIGPAC	CULTIVO DESCRIPCIÓN CULTIVO	S/R G.PAGO	PEND. MEDIA (%)	SUP. DEC. ADMISIBLE (ha)	SUP. COMPROM. (ha)	SUP. AJUSTADA COMPR.(1) (ha)	SUP. CONV. SIGPAC (ha)	SUP. CERTIE (ha)	SUP. CAMPO (ha)	SUP. CAMPO DETER. CULT. DECLARADO (ha)	SUP. DEC. REDUCIDA (ha)	SUP. RESUELTA (ha)
-559320	14-049-020-00021-004	101003 OLIVAR-ARBEQUINA	S 429	2,90	2,75	2,75	2,75	2,75	2,75			2,75	2,75
-131460	41-039-006-09001-003	101003 OLIVAR-ARBEQUINA	S 429	3,50	0,03	0,03	0,03	0,03	0,03			0,03	0,03
-131350	41-039-006-09001-002	101003 OLIVAR-ARBEQUINA	S 429	10,20	0,11	0,11	0,11	0,11	0,11			0,11	0,11
-131348	14-049-020-00021-010	101003 OLIVAR-ARBEQUINA	S 429	5,30	0,49	0,49	0,49	0,49	0,49			0,49	0,49
-131347	14-049-020-00021-008	101003 OLIVAR-ARBEQUINA	S 429	5,30	0,16	0,16	0,16	0,16	0,16			0,16	0,16
1700000006088079	14-049-020-00020-001	101003 OLIVAR-ARBEQUINA	S 429	10,50	12,64	12,64	12,64	12,64	12,64			12,64	12,64
1700000006088081	14-049-020-00022-001	101003 OLIVAR-ARBEQUINA	S 429	1,90	3,07	3,07	3,07	3,07	3,07			3,07	3,07
1700000006088093	41-039-006-00004-009	101003 OLIVAR-ARBEQUINA	S 429	11,90	5,46	5,46	5,46	5,46	5,46			5,46	5,46
1700000006088094	41-039-006-00038-009	101003 OLIVAR-ARBEQUINA	S 429	6,00	0,02	0,02	0,02	0,02	0,02			0,02	0,02
1700000006088095	41-039-006-00080-001	101003 OLIVAR-ARBEQUINA	S 429	4,30	0,21	0,21	0,21	0,21	0,21			0,21	0,21
1700000006088097	41-039-006-09002-008	101003 OLIVAR-ARBEQUINA	S 429	2,30	0,03	0,03	0,03	0,03	0,03			0,03	0,03
1700000006088098	41-039-006-09002-012	101003 OLIVAR-ARBEQUINA	S 429	3,00	0,09	0,09	0,09	0,09	0,09			0,09	0,09
1700000006088099	41-039-006-09002-014	101003 OLIVAR-ARBEQUINA	S 429	3,90	0,02	0,02	0,02	0,02	0,02			0,02	0,02
1700000006088102	41-039-006-00004-013	101003 OLIVAR-ARBEQUINA	S 429	4,90	0,10	0,10	0,10	0,10	0,10			0,10	0,10
1700000006088103	41-039-006-00038-008	101003 OLIVAR-ARBEQUINA	S 429	2,30	1,39	1,39	1,39	1,39	1,39			1,39	1,39
1700000006088104	41-039-006-09002-010	101003 OLIVAR-ARBEQUINA	S 429	4,00	0,14	0,14	0,14	0,14	0,14			0,14	0,14
1700000006088106	41-039-006-00076-001	101003 OLIVAR-ARBEQUINA	S 429	10,80	11,82	11,82	11,82	11,82	11,82			11,82	11,82

(1) Superficie declarada admisible ajustada con la superficie comprometida.  
(2) Factor de penalización valorando el alcance para el tipo de compromiso.Puede verificar la integridad de una copia de este documento mediante la lectura del código QR adjunto o mediante el acceso a la dirección <https://ws050.juntadeandalucia.es/verificarFirma> indicando el código de VERIFICACIÓN

FIRMADO POR

RAQUEL MARIA ESPIN CRESPO

18/12/2024

VERIFICACIÓN

Pk2jmUCNT2ZVULXR6LZ4ED5BQV9F2A

PÁG. 181/2017



**APELLIDOS Y NOMBRE / RAZÓN SOCIAL**

ARJONA MURIEL HIPOLITA

**NIF**

\*\*\*9183\*

**EXPEDIENTE**

1132865

**ANUALIDAD DE PAGO**

1ª

**IMPORTES POR ANUALIDAD**

	2023	2024	2025	2026	2027
IMPORTE MÁXIMO SUBVENCIONABLE	295,00 €	295,00 €	295,00 €	295,00 €	295,00 €
IMPORTE MEDIO DE TRANSFERENCIA (€/ha)	247,90 €	247,90 €	247,90 €	247,90 €	247,90 €

**RESUMEN DE UNIDADES**

Cód	GRUPO DE PAGO	Sup. Dec. Admisible (ha)	Sup. Comprometida (ha)	Sup. ajustada compromiso (1) (ha)	% sobredec.	Sup. Resuelta (ha)	Importe Declarado	Importe Topado	Importe Resuelto	Importe tras sobredec.
429	OLIVAR	1,19		1,19	0,00	1,19	295,00	295,00	295,00	295,00
<b>TOTAL</b>		1,19	1,19	1,19		1,19	295,00	295,00	295,00	295,00

**APLICACIÓN DE REDUCCIONES Y PENALIZACIONES**

GRUPO DE PAGO	Importe Calculado	Importe prereduc.	Criterios de subvencionabilidad y compromisos	Presentación tardía	Omisión declaración	Condicionalidad	IMPORTE (Euros) RESUELTO
OLIVAR	295,00	295,00	0,00	0,00	0,00	0,00	295,00
<b>TOTAL</b>	295,00	295,00					295,00

**RESUMEN DE PAGOS****IMPORTE ( Euros )**

	RESUELTO	FEADER	MAPA	CAPADR
OLIVAR - Pago realizado	295,00 €	250,75 €	28,94 €	15,31 €

**RECINTOS RESUELTOS**

REF.	REFERENCIA SIGPAC	CULTIVO	DESCRIPCIÓN CULTIVO	S/R G.PAGO	PEND. MEDIA (%)	SUP. DEC. ADMISIBLE (ha)	SUP. COMPROM. (ha)	SUP. AJUSTADA COMPR.(1) (ha)	SUP. CONY. SIGPAC (ha)	SUP. CERTIE (ha)	SUP. CAMPO (ha)	SUP. CAMPO DETER. CULT. DECLARADO (ha)	SUP. DEC. REDUCIDA (ha)	SUP. RESUELTA (ha)
5334198	41-050-011-00021-001	101138	OLIVAR-HOJIBLANCA	S 429	4,50	0,49	0,49	0,49		0,49			0,49	0,49
5334200	41-050-011-00022-001	101138	OLIVAR-HOJIBLANCA	S 429	4,30	0,07	0,07	0,07		0,07			0,07	0,07
5334201	41-050-011-00130-001	101010	OLIVAR-PICUAL	S 429	2,40	0,63	0,63	0,63		0,63			0,63	0,63

(1) Superficie declarada admisible ajustada con la superficie comprometida.  
(2) Factor de penalización valorando el alcance para el tipo de compromiso.

Puede verificar la integridad de una copia de este documento mediante la lectura del código QR adjunto o mediante el acceso a la dirección <https://ws050.juntadeandalucia.es/verificarFirma> indicando el código de VERIFICACIÓN

FIRMADO POR

RAQUEL MARIA ESPIN CRESPO

18/12/2024

VERIFICACIÓN

Pk2jmUCNT2ZVULXR6LZ4ED5BQV9F2A

PÁG. 182/2017



**APELLIDOS Y NOMBRE / RAZÓN SOCIAL**

ARJONA MURIEL TRINIDAD

NIF  
\*\*\*5730\*EXPEDIENTE  
1099002ANUALIDAD  
DE PAGO  
1ª**IMPORTES POR ANUALIDAD**

	2023	2024	2025	2026	2027
IMPORTE MÁXIMO SUBVENCIONABLE	1.192,40 €	1.192,40 €	1.192,40 €	1.192,40 €	1.192,40 €
IMPORTE MEDIO DE TRANSFERENCIA (€/ha)	247,90 €	247,90 €	247,90 €	247,90 €	247,90 €

**RESUMEN DE UNIDADES**

Cód	GRUPO DE PAGO	Sup. Dec. Admisible (ha)	Sup. Comprometida (ha)	Sup. ajustada compromiso (1) (ha)	% sobredec.	Sup. Resuelta (ha)	Importe Declarado	Importe Topado	Importe Resuelto	Importe tras sobredec.
429	OLIVAR	4,81		4,81	0,00	4,81	1.192,40	1.192,40	1.192,40	1.192,40
<b>TOTAL</b>		4,81	4,81	4,81		4,81	1.192,40	1.192,40	1.192,40	1.192,40

**APLICACIÓN DE REDUCCIONES Y PENALIZACIONES**

GRUPO DE PAGO	Importe Calculado	Importe prereduc.	Criterios de subvencionabilidad y compromisos	Presentación tardía	Omisión declaración	Condicionalidad	IMPORTE (Euros) RESUELTO
OLIVAR	1.192,40	1.192,40	0,00	0,00	0,00	0,00	1.192,40
<b>TOTAL</b>	1.192,40	1.192,40					1.192,40

**RESUMEN DE PAGOS****IMPORTE ( Euros )**

	RESUELTO	FEADER	MAPA	CAPADR
OLIVAR - Pago realizado	1.192,40 €	1.013,54 €	116,97 €	61,89 €

**RECINTOS RESUELTOS**

REF.	REFERENCIA SIGPAC	CULTIVO DESCRIPCIÓN CULTIVO	S/R G.PAGO	PEND. MEDIA (%)	SUP. DEC. ADMISIBLE (ha)	SUP. COMPROM. (ha)	SUP. AJUSTADA COMPR.(1) (ha)	SUP. CONY. SIGPAC (ha)	SUP. CERTIE (ha)	SUP. CAMPO (ha)	SUP. CAMPO DETER. CULT. DECLARADO (ha)	SUP. DEC. REDUCIDA (ha)	SUP. RESUELTA (ha)
1700000005911120	41-050-002-00127-001	101138 OLIVAR-HOJIBLANCA	R 429	3,90	1,95	1,95	1,95	1,95	1,95			1,95	1,95
1700000005911121	41-050-004-00140-002	101138 OLIVAR-HOJIBLANCA	R 429	5,70	1,40	1,40	1,40	1,40	1,40			1,40	1,40
1700000005911122	41-050-004-00137-001	101138 OLIVAR-HOJIBLANCA	R 429	3,80	1,46	1,46	1,46	1,46	1,46			1,46	1,46

(1) Superficie declarada admisible ajustada con la superficie comprometida.  
(2) Factor de penalización valorando el alcance para el tipo de compromiso.Puede verificar la integridad de una copia de este documento mediante la lectura del código QR adjunto o mediante el acceso a la dirección <https://ws050.juntadeandalucia.es/verificarFirma> indicando el código de VERIFICACIÓN

FIRMADO POR

RAQUEL MARIA ESPIN CRESPO

18/12/2024

VERIFICACIÓN

Pk2jmUCNT2ZVULXR6LZ4ED5BQV9F2A

PÁG. 183/2017





<u>APELLIDOS Y NOMBRE / RAZÓN SOCIAL</u>	<u>NIF</u>	<u>EXPEDIENTE</u>	<u>ANUALIDAD DE PAGO</u>
ARMADA MARTINEZ CAMPOS FRANCISCO DE	***2062*	1226547	1ª

**IMPORTES POR ANUALIDAD**

	<u>2023</u>	<u>2024</u>	<u>2025</u>	<u>2026</u>	<u>2027</u>
<b>IMPORTE MÁXIMO SUBVENCIONABLE</b>	9.916,00 €	9.916,00 €	9.916,00 €	9.916,00 €	9.916,00 €
<b>IMPORTE MEDIO DE TRANSFERENCIA (€/ha)</b>	247,90 €	247,90 €	247,90 €	247,90 €	247,90 €

**RESUMEN DE UNIDADES**

<u>Cód</u>	<u>GRUPO DE PAGO</u>	<u>Sup. Dec. Admisible (ha)</u>	<u>Sup. Comprometida (ha)</u>	<u>Sup. ajustada compromiso (1) (ha)</u>	<u>% sobredec.</u>	<u>Sup. Resuelta (ha)</u>	<u>Importe Declarado</u>	<u>Importe Topado</u>	<u>Importe Resuelto</u>	<u>Importe tras sobredec.</u>
429	OLIVAR	80,41		40,00	0,00	40,00	9.916,00	9.916,00	9.916,00	9.916,00
<b>TOTAL</b>		80,41	40,00	40,00		40,00	9.916,00	9.916,00	9.916,00	9.916,00

**APLICACIÓN DE REDUCCIONES Y PENALIZACIONES**

<u>GRUPO DE PAGO</u>	<u>Importe Calculado</u>	<u>Importe prereduc.</u>	<u>Criterios de subvencionabilidad y compromisos</u>	<u>Presentación tardía</u>	<u>Omisión declaración</u>	<u>Condicionalidad</u>	<u>IMPORTE (Euros) RESUELTO</u>
OLIVAR	9.916,00	9.916,00	0,00	0,00	0,00	0,00	9.916,00
<b>TOTAL</b>	9.916,00	9.916,00					9.916,00

**RESUMEN DE PAGOS**

	<u>IMPORTE ( Euros )</u>			
	<u>RESUELTO</u>	<u>FEADER</u>	<u>MAPA</u>	<u>CAPADR</u>
OLIVAR - Pago realizado	9.916,00 €	8.428,60 €	972,76 €	514,64 €

**RECINTOS RESUELTOS**

<u>REF.</u>	<u>REFERENCIA SIGPAC</u>	<u>CULTIVO DESCRIPCIÓN CULTIVO</u>	<u>S/R G.PAGO</u>	<u>PEND. MEDIA (%)</u>	<u>SUP. DEC. ADMISIBLE (ha)</u>	<u>SUP. COMPROM. (ha)</u>	<u>SUP. AJUSTADA COMPR.(1) (ha)</u>	<u>SUP. CONY. SIGPAC (ha)</u>	<u>SUP. CERTIF. (ha)</u>	<u>SUP. CAMPO (ha)</u>	<u>SUP. CAMPO DETER. CULT. DECLARADO (ha)</u>	<u>SUP. DEC. REDUCIDA (ha)</u>	<u>SUP. RESUELTA (ha)</u>
-1612082	41-048-034-00008-001	101195 OLIVAR-LECHIN DE SEVILLA	S 429	4,00	4,63	4,63	4,63		4,63			4,63	4,63
-1577104	41-048-034-00009-004	101195 OLIVAR-LECHIN DE SEVILLA	S 429	11,30	58,19	49,37	49,37		62,51			49,37	49,37
1700000005192103	41-048-034-00009-014	101195 OLIVAR-LECHIN DE SEVILLA	S 429	10,50	8,90	8,90	8,90		8,90			8,90	8,65
1700000005192104	41-048-034-00009-015	101195 OLIVAR-LECHIN DE SEVILLA	S 429	15,40	3,97	3,97	3,97		3,97			3,97	3,97
1700000005192105	41-048-034-00009-017	101195 OLIVAR-LECHIN DE SEVILLA	S 429	13,40	4,72	4,72	4,72		4,72			4,72	4,72

**INCIDENCIAS****INCIDENCIA DESCRIPCIÓN**

- 225 La superficie de cruce total de productos de la agrupación Pastos permanentes sobre un mismo recinto en el conjunto de las solicitudes, no puede superar la superficie total admisible de pastos  
Ref:-1577104 Recinto:41-048-034-00009-00004 Cultivo:101195 OLIVAR-LECHIN DE SEVILLA Secano Superficie admisible de pastos del recinto según SIGPAC.:5819 Suma de superficies de cruce netas declaradas para este recinto por todos los solicitantes.:6248 Exceso de superficie (Hectáreas):4,29  
Ref:-1577117 Recinto:41-048-034-00009-00004 Cultivo:101195 OLIVAR-LECHIN DE SEVILLA Secano Superficie admisible de pastos del recinto según SIGPAC.:5819 Suma de superficies de cruce netas declaradas para este recinto por todos los solicitantes.:6248 Exceso de superficie (Hectáreas):4,29  
Ref:1700000005192103 Recinto:41-048-034-00009-00014 Cultivo:101195 OLIVAR-LECHIN DE SEVILLA Secano Superficie admisible de pastos del recinto según SIGPAC.:890 Suma de superficies de cruce netas declaradas para este recinto por todos los solicitantes.:915 Exceso de superficie (Hectáreas):0,25
- 100402 Recinto solicitado no forma parte de ningún organismo de control autorizado para la producción ecológica en Andalucía o fecha de inscripción posterior al plazo establecido ( Anexo I. Criterios de Subvencionabilidad. Orden 28 de marzo de 2023 ).  
Ref:-1577117 Recinto:41-048-034-00009-00024 Cultivo:101195 OLIVAR-LECHIN DE SEVILLA Secano
- 100424 Solicita recinto que no está comprometido para la operación.  
Ref:-1577117 Recinto:41-048-034-00009-00024 Cultivo:101195 OLIVAR-LECHIN DE SEVILLA Secano

(1) Superficie declarada admisible ajustada con la superficie comprometida.  
(2) Factor de penalización valorando el alcance para el tipo de compromiso.

Puede verificar la integridad de una copia de este documento mediante la lectura del código QR adjunto o mediante el acceso a la dirección <https://ws050.juntadeandalucia.es/verificarFirma> indicando el código de VERIFICACIÓN

FIRMADO POR

RAQUEL MARIA ESPIN CRESPO

18/12/2024

VERIFICACIÓN

Pk2jmUCNT2ZVULXR6LZ4ED5BQV9F2A

PÁG. 184/2017





**APELLIDOS Y NOMBRE / RAZÓN SOCIAL**  
ARNAUD ALVAREZ OSSORIO ENCARNACION  
**IMPORTES POR ANUALIDAD**

**NIF**  
\*\*\*7930\*

**EXPEDIENTE**  
1272855

**ANUALIDAD DE PAGO**  
1ª

	2023	2024	2025	2026	2027
<b>IMPORTE MÁXIMO SUBVENCIONABLE</b>	1.016,39 €	1.016,39 €	1.016,39 €	1.016,39 €	1.016,39 €
<b>IMPORTE MEDIO DE TRANSFERENCIA (€/ha)</b>	247,90 €	247,90 €	247,90 €	247,90 €	247,90 €

**RESUMEN DE UNIDADES**

Cód	GRUPO DE PAGO	Sup. Dec. Admisible (ha)	Sup. Comprometida (ha)	Sup. ajustada compromiso (1) (ha)	% sobredec.	Sup. Resuelta (ha)	Importe Declarado	Importe Topado	Importe Resuelto	Importe tras sobredec.
429	OLIVAR	4,10		4,10	0,00	4,10	1.016,39	1.016,39	1.016,39	1.016,39
<b>TOTAL</b>		4,10	4,10	4,10		4,10	1.016,39	1.016,39	1.016,39	1.016,39

**APLICACIÓN DE REDUCCIONES Y PENALIZACIONES**

GRUPO DE PAGO	Importe Calculado	Importe prereduc.	Criterios de subvencionabilidad y compromisos	Presentación tardía	Omisión declaración	Condicionalidad	IMPORTE (Euros) RESUELTO
OLIVAR	1.016,39	1.016,39	0,00	0,00	0,00	0,00	1.016,39
<b>TOTAL</b>	1.016,39	1.016,39					1.016,39

**RESUMEN DE PAGOS****IMPORTE ( Euros )**

	RESUELTO	FEADER	MAPA	CAPADR
OLIVAR - Pago realizado	1.016,39 €	863,93 €	99,71 €	52,75 €

**RECINTOS RESUELTOS**

REF.	REFERENCIA SIGPAC	CULTIVO	DESCRIPCIÓN CULTIVO	S/R G.PAGO	PEND. MEDIA (%)	SUP. DEC. ADMISIBLE (ha)	SUP. COMPROM. (ha)	SUP. AJUSTADA COMPR.(1) (ha)	SUP. CONY. SIGPAC (ha)	SUP. CERTIE (ha)	SUP. CAMPO (ha)	SUP. CAMPO DETER. CULT. DECLARADO (ha)	SUP. DEC. REDUCIDA (ha)	SUP. RESUELTA (ha)
-1405178	41-073-005-00279-007	101268	OLIVAR-PICO LIMON	S 429	28,80	2,91	2,91	2,91		2,91			2,91	2,91
-1405177	41-073-005-00279-006	101268	OLIVAR-PICO LIMON	S 429	37,40	0,79	0,79	0,79		0,79			0,79	0,79
1700000005693627	41-073-005-00304-001	101268	OLIVAR-PICO LIMON	S 429	23,90	0,39	0,39	0,39		0,39			0,39	0,39
1700000005693628	41-073-005-00305-002	101268	OLIVAR-PICO LIMON	S 429	30,20	0,01	0,01	0,01		0,01			0,01	0,01

(1) Superficie declarada admisible ajustada con la superficie comprometida.  
(2) Factor de penalización valorando el alcance para el tipo de compromiso.

Puede verificar la integridad de una copia de este documento mediante la lectura del código QR adjunto o mediante el acceso a la dirección <https://ws050.juntadeandalucia.es/verificarFirma> indicando el código de VERIFICACIÓN

FIRMADO POR

RAQUEL MARIA ESPIN CRESPO

18/12/2024

VERIFICACIÓN

Pk2jmUCNT2ZVULXR6LZ4ED5BQV9F2A

PÁG. 185/2017



**APELLIDOS Y NOMBRE / RAZÓN SOCIAL**

ARNAUD RABINAL CARLOS JOSE PEDRO

**NIF**

\*\*\*0082\*

**EXPEDIENTE**

1272873

**ANUALIDAD DE PAGO**

1ª

**IMPORTES POR ANUALIDAD**

	2023	2024	2025	2026	2027
<b>IMPORTE MÁXIMO SUBVENCIONABLE</b>	1.643,58 €	1.643,58 €	1.643,58 €	1.643,58 €	1.643,58 €
<b>IMPORTE MEDIO DE TRANSFERENCIA (€/ha)</b>	247,90 €	247,90 €	247,90 €	247,90 €	247,90 €

**RESUMEN DE UNIDADES**

Cód	GRUPO DE PAGO	Sup. Dec. Admisible (ha)	Sup. Comprometida (ha)	Sup. ajustada compromiso (1) (ha)	% sobredec.	Sup. Resuelta (ha)	Importe Declarado	Importe Topado	Importe Resuelto	Importe tras sobredec.
429	OLIVAR	6,63		6,63	0,00	6,63	1.643,58	1.643,58	1.643,58	1.643,58
<b>TOTAL</b>		6,63	6,63	6,63		6,63	1.643,58	1.643,58	1.643,58	1.643,58

**APLICACIÓN DE REDUCCIONES Y PENALIZACIONES**

GRUPO DE PAGO	Importe Calculado	Importe prereduc.	Criterios de subvencionabilidad y compromisos	Presentación tardía	Omisión declaración	Condicionalidad	IMPORTE (Euros) RESUELTO
OLIVAR	1.643,58	1.643,58	0,00	0,00	0,00	0,00	1.643,58
<b>TOTAL</b>	1.643,58	1.643,58					1.643,58

**RESUMEN DE PAGOS****IMPORTE ( Euros )**

	RESUELTO	FEADER	MAPA	CAPADR
OLIVAR - Pago realizado	1.643,58 €	1.397,04 €	161,24 €	85,30 €

**RECINTOS RESUELTOS**

REF.	REFERENCIA SIGPAC	CULTIVO	DESCRIPCIÓN CULTIVO	S/R G.PAGO	PEND. MEDIA (%)	SUP. DEC. ADMISIBLE (ha)	SUP. COMPROM. (ha)	SUP. AJUSTADA COMPR.(1) (ha)	SUP. CONY. SIGPAC (ha)	SUP. CERTIE (ha)	SUP. CAMPO (ha)	SUP. CAMPO DETER. CULT. DECLARADO (ha)	SUP. DEC. REDUCIDA (ha)	SUP. RESUELTA (ha)
1700000005693626	41-073-005-00040-002	101268	OLIVAR-PICO LIMON	S 429	17,10	6,63	6,63	6,63		6,63			6,63	6,63

(1) Superficie declarada admisible ajustada con la superficie comprometida.  
(2) Factor de penalización valorando el alcance para el tipo de compromiso.

Puede verificar la integridad de una copia de este documento mediante la lectura del código QR adjunto o mediante el acceso a la dirección <https://ws050.juntadeandalucia.es/verificarFirma> indicando el código de VERIFICACIÓN

FIRMADO POR

RAQUEL MARIA ESPIN CRESPO

18/12/2024

VERIFICACIÓN

Pk2jmUCNT2ZVULXR6LZ4ED5BQV9F2A

PÁG. 186/2017



**APELLIDOS Y NOMBRE / RAZÓN SOCIAL**

ARNAUD RABINAL JUAN IGNACIO

**NIF**

\*\*\*0855\*

**EXPEDIENTE**

1272864

**ANUALIDAD DE PAGO**

1ª

**IMPORTES POR ANUALIDAD**

	2023	2024	2025	2026	2027
IMPORTE MÁXIMO SUBVENCIONABLE	659,41 €	659,41 €	659,41 €	659,41 €	659,41 €
IMPORTE MEDIO DE TRANSFERENCIA (€/ha)	247,90 €	247,90 €	247,90 €	247,90 €	247,90 €

**RESUMEN DE UNIDADES**

Cód	GRUPO DE PAGO	Sup. Dec. Admisible (ha)	Sup. Comprometida (ha)	Sup. ajustada compromiso (1) (ha)	% sobredec.	Sup. Resuelta (ha)	Importe Declarado	Importe Topado	Importe Resuelto	Importe tras sobredec.
429	OLIVAR	2,66		2,66	0,00	2,66	659,41	659,41	659,41	659,41
<b>TOTAL</b>		2,66	2,66	2,66		2,66	659,41	659,41	659,41	659,41

**APLICACIÓN DE REDUCCIONES Y PENALIZACIONES**

GRUPO DE PAGO	Importe Calculado	Importe prereduc.	Criterios de subvencionabilidad y compromisos	Presentación tardía	Omisión declaración	Condicionalidad	IMPORTE (Euros) RESUELTO
OLIVAR	659,41	659,41	0,00	0,00	0,00	0,00	659,41
<b>TOTAL</b>	659,41	659,41					659,41

**RESUMEN DE PAGOS****IMPORTE ( Euros )**

	RESUELTO	FEADER	MAPA	CAPADR
OLIVAR - Pago realizado	659,41 €	560,50 €	64,69 €	34,22 €

**RECINTOS RESUELTOS**

REF.	REFERENCIA SIGPAC	CULTIVO	DESCRIPCIÓN CULTIVO	S/R G.PAGO	PEND. MEDIA (%)	SUP. DEC. ADMISIBLE (ha)	SUP. COMPROM. (ha)	SUP. AJUSTADA COMPR.(1) (ha)	SUP. CONY. SIGPAC (ha)	SUP. CERTIE (ha)	SUP. CAMPO (ha)	SUP. CAMPO DETER. CULT. DECLARADO (ha)	SUP. DEC. REDUCIDA (ha)	SUP. RESUELTA (ha)
1700000005693630	41-073-005-00222-003	101268	OLIVAR-PICO LIMON	S	429	31,50	2,66	2,66	2,66	2,66			2,66	2,66

(1) Superficie declarada admisible ajustada con la superficie comprometida.  
 (2) Factor de penalización valorando el alcance para el tipo de compromiso.

Puede verificar la integridad de una copia de este documento mediante la lectura del código QR adjunto o mediante el acceso a la dirección <https://ws050.juntadeandalucia.es/verificarFirma> indicando el código de VERIFICACIÓN

FIRMADO POR

RAQUEL MARIA ESPIN CRESPO

18/12/2024

VERIFICACIÓN

Pk2jmUCNT2ZVULXR6LZ4ED5BQV9F2A

PÁG. 187/2017



**APELLIDOS Y NOMBRE / RAZÓN SOCIAL**

ARTEAGA DURAN ELADIO MIGUEL

NIF  
\*\*\*7229\*EXPEDIENTE  
1246083ANUALIDAD  
DE PAGO  
1ª**IMPORTE POR ANUALIDAD**

	2023	2024	2025	2026	2027
IMPORTE MÁXIMO SUBVENCIONABLE	11.692,29 €	11.692,29 €	11.692,29 €	11.692,29 €	11.692,29 €
IMPORTE MEDIO DE TRANSFERENCIA (€/ha)	125,27 €	125,27 €	125,27 €	125,27 €	125,27 €

**RESUMEN DE UNIDADES**

Cód	GRUPO DE PAGO	Sup. Dec. Admisible (ha)	Sup. Comprometida (ha)	Sup. ajustada compromiso (1) (ha)	% sobreded.	Sup. Resuelta (ha)	Importe Declarado	Importe Topado	Importe Resuelto	Importe tras sobreded.
428	PASTOS ASOCIADOS A GANADERÍA ECOLÓGICA	69,06		69,06	0,00	69,06	5.673,28	5.673,28	5.673,28	5.673,28
429	OLIVAR	24,28		24,28	0,00	24,28	6.019,01	6.019,01	6.019,01	6.019,01
<b>TOTAL</b>		93,34	93,34	93,34		93,34	11.692,29	11.692,29	11.692,29	11.692,29

**APLICACIÓN DE REDUCCIONES Y PENALIZACIONES**

GRUPO DE PAGO	Importe Calculado	Importe prereduc.	Criterios de subvencionabilidad y compromisos	Presentación tardía	Omisión declaración	Condicionidad	IMPORTE (Euros) RESUELTO
OLIVAR	6.019,01	6.019,01	0,00	0,00	0,00	0,00	6.019,01
PASTOS ASOCIADOS A GANADERÍA	5.673,28	5.673,28	0,00	0,00	0,00	0,00	5.673,28
<b>TOTAL</b>	11.692,29	11.692,29					11.692,29

**RESUMEN DE PAGOS**

	RESUELTO	FEADER	MAPA	CAPADR
OLIVAR - Pago realizado	6.019,01 €	5.116,16 €	590,46 €	312,39 €
PASTOS ASOCIADOS A GANADERÍA ECOLÓGICA - Pago realizado	5.673,28 €	4.822,29 €	556,55 €	294,44 €
<b>TOTAL</b>	11.692,29 €	9.938,45 €	1.147,01 €	606,83 €

(1) Superficie declarada admisible ajustada con la superficie comprometida.  
(2) Factor de penalización valorando el alcance para el tipo de compromiso.Puede verificar la integridad de una copia de este documento mediante la lectura del código QR adjunto o mediante el acceso a la dirección <https://ws050.juntadeandalucia.es/verificarFirma> indicando el código de VERIFICACIÓN

FIRMADO POR

RAQUEL MARIA ESPIN CRESPO

18/12/2024

VERIFICACIÓN

Pk2jmUCNT2ZVULXR6LZ4ED5BQV9F2A

PÁG. 188/2017





**RECINTOS RESUELTOS**

REF.	REFERENCIA SIGPAC	CULTIVO	DESCRIPCIÓN CULTIVO	S/R	G.PAGO	PEND. MEDIA (%)	SUP. DEC. ADMISIBLE (ha)	SUP. COMPROM. (ha)	SUP. AJUSTADA COMPR.(1) (ha)	SUP. CONV. SIGPAC (ha)	SUP. CERTIF. (ha)	SUP. CAMPO (ha)	SUP. CAMPO DETER. CULT. DECLARADO (ha)	SUP. DEC. REDUCIDA (ha)	SUP. RESUELTA (ha)
-110954	41-033-022-00019-037	62000	PASTOS PERMANENTES DE 5 O MAS AÑOS-SIN VARIEDAD	S	428	9,60	0,14	0,14	0,14		0,14			0,14	0,14
-110953	41-033-022-00019-035	62000	PASTOS PERMANENTES DE 5 O MAS AÑOS-SIN VARIEDAD	S	428	21,60	0,02	0,02	0,02		0,02			0,02	0,02
170000006761052	41-033-009-00001-001	62000	PASTOS PERMANENTES DE 5 O MAS AÑOS-SIN VARIEDAD	S	428	8,10	0,97	0,97	0,97		0,97			0,97	0,97
170000006761055	41-033-022-00019-003	62000	PASTOS PERMANENTES DE 5 O MAS AÑOS-SIN VARIEDAD	S	428	12,20	9,05	9,05	9,05		9,05			9,05	9,05
170000006761056	41-033-022-00019-018	62000	PASTOS PERMANENTES DE 5 O MAS AÑOS-SIN VARIEDAD	S	428	5,40	0,47	0,47	0,47		0,47			0,47	0,47
170000006761059	41-033-022-00019-023	62000	PASTOS PERMANENTES DE 5 O MAS AÑOS-SIN VARIEDAD	S	428	16,10	0,14	0,14	0,14		0,14			0,14	0,14
170000006761065	41-033-010-00058-001	62000	PASTOS PERMANENTES DE 5 O MAS AÑOS-SIN VARIEDAD	S	428	45,20	1,04	1,04	1,04		1,22			1,04	1,04
170000006761066	41-033-010-00058-002	62000	PASTOS PERMANENTES DE 5 O MAS AÑOS-SIN VARIEDAD	S	428	41,30	2,39	2,39	2,39		4,34			2,39	2,39
170000006761067	41-033-022-00019-017	62000	PASTOS PERMANENTES DE 5 O MAS AÑOS-SIN VARIEDAD	S	428	19,80	8,56	8,56	8,56		8,56			8,56	8,56
170000006761068	41-033-022-00019-016	62000	PASTOS PERMANENTES DE 5 O MAS AÑOS-SIN VARIEDAD	S	428	9,90	0,04	0,04	0,04		0,11			0,04	0,04
170000006761069	41-033-009-00001-005	62000	PASTOS PERMANENTES DE 5 O MAS AÑOS-SIN VARIEDAD	S	428	12,20	0,19	0,19	0,19		0,19			0,19	0,19
170000006761070	41-033-009-00001-006	62000	PASTOS PERMANENTES DE 5 O MAS AÑOS-SIN VARIEDAD	S	428	15,40	2,25	2,25	2,25		2,25			2,25	2,25
170000006761078	41-033-022-00033-001	62000	PASTOS PERMANENTES DE 5 O MAS AÑOS-SIN VARIEDAD	S	428	15,80	16,83	16,83	16,83		16,83			16,83	16,83
170000006761079	41-033-022-00020-001	62000	PASTOS PERMANENTES DE 5 O MAS AÑOS-SIN VARIEDAD	S	428	33,70	3,62	3,62	3,62		3,62			3,62	3,62
170000006761080	41-033-022-00019-006	62000	PASTOS PERMANENTES DE 5 O MAS AÑOS-SIN VARIEDAD	S	428	7,40	1,10	1,10	1,10		1,10			1,10	1,10
170000006761081	41-033-022-00019-007	62000	PASTOS PERMANENTES DE 5 O MAS AÑOS-SIN VARIEDAD	S	428	22,30	0,29	0,29	0,29		0,29			0,29	0,29
170000006761082	41-033-022-00019-010	62000	PASTOS PERMANENTES DE 5 O MAS AÑOS-SIN VARIEDAD	S	428	16,90	18,78	18,78	18,78		18,78			18,78	18,78
170000006761083	41-033-022-00019-015	62000	PASTOS PERMANENTES DE 5 O MAS AÑOS-SIN VARIEDAD	S	428	13,00	1,70	1,70	1,70		1,70			1,70	1,70
170000006761084	41-033-022-00019-024	62000	PASTOS PERMANENTES DE 5 O MAS AÑOS-SIN VARIEDAD	S	428	16,30	0,12	0,12	0,12		0,12			0,12	0,12
170000006761085	41-033-022-00019-025	62000	PASTOS PERMANENTES DE 5 O MAS AÑOS-SIN VARIEDAD	S	428	18,30	0,65	0,65	0,65		0,65			0,65	0,65
170000006761089	41-033-010-00058-003	62000	PASTOS PERMANENTES DE 5 O MAS AÑOS-SIN VARIEDAD	S	428	45,50	0,44	0,44	0,44		1,26			0,44	0,44
170000006761090	41-033-022-00019-013	62000	PASTOS PERMANENTES DE 5 O MAS AÑOS-SIN VARIEDAD	S	428	12,90	0,03	0,03	0,03		0,03			0,03	0,03
170000006761091	41-033-022-00019-011	62000	PASTOS PERMANENTES DE 5 O MAS AÑOS-SIN VARIEDAD	S	428	11,80	0,19	0,19	0,19		0,35			0,19	0,19
170000006761092	41-033-022-00019-027	62000	PASTOS PERMANENTES DE 5 O MAS AÑOS-SIN VARIEDAD	S	428	19,60	0,05	0,05	0,05		0,05			0,05	0,05
-110952	41-033-022-00019-031	101268	OLIVAR-PICO LIMON	S	429	14,80	0,09	0,09	0,09		0,09			0,09	0,09
170000006761053	41-033-022-00019-022	101010	OLIVAR-PICUAL	S	429	16,40	1,05	1,05	1,05		1,05			1,05	1,05
170000006761054	41-033-022-00019-026	101268	OLIVAR-PICO LIMON	S	429	11,00	1,51	1,51	1,51		1,51			1,51	1,51
170000006761057	41-033-022-00019-005	101268	OLIVAR-PICO LIMON	S	429	12,70	6,05	6,05	6,05		6,05			6,05	6,05
170000006761058	41-033-022-00017-001	101268	OLIVAR-PICO LIMON	S	429	21,90	0,10	0,10	0,10		0,10			0,10	0,10
170000006761071	41-033-022-00019-021	101268	OLIVAR-PICO LIMON	S	429	12,70	1,96	1,96	1,96		1,96			1,96	1,96
170000006761072	41-033-022-00019-020	101010	OLIVAR-PICUAL	S	429	9,70	0,03	0,03	0,03		0,03			0,03	0,03
170000006761073	41-033-022-00020-003	101268	OLIVAR-PICO LIMON	S	429	20,60	4,49	4,49	4,49		4,49			4,49	4,49
170000006761076	41-033-022-00019-019	101010	OLIVAR-PICUAL	S	429	6,20	0,11	0,11	0,11		0,11			0,11	0,11
170000006761077	41-033-022-00020-004	101268	OLIVAR-PICO LIMON	S	429	21,40	8,89	8,89	8,89		8,89			8,89	8,89

**INCIDENCIAS****INCIDENCIA DESCRIPCIÓN**

100407 Explotación solicitada no forma parte de ningún organismo de control autorizado para la producción ecológica en Andalucía o fecha de inscripción posterior al plazo establecido ( Anexo I. Criterios de Subvencionabilidad. Orden 28 de marzo de 2023 ).  
Explotación:ES410330000119 Especie:PORCINO

100424 Solicita recinto que no está comprometido para la operación.

Ref:5306334 Recinto:41-033-022-00021-00001 Cultivo:62000 PASTOS PERMANENTES DE 5 O MAS AÑOS-SIN VARIEDAD Secano

**Datos considerados para el Cálculo de la Carga Ganadera mínima y máxima del expediente**

Explotación	Especie	Inscrito en Sipea y Admisible	Ugm Calculada para CG Mínima	Ugm Calculada para CG Máxima
ES410330000119	OVINA	SI	46,41	46,41
ES410330000119	PORCINO	NO	0,00	40,71
			46,41	87,12

Superficie determinada para Cálculo Carga Ganadera Mínima: 119,79 ha

Superficie determinada para Cálculo Carga Ganadera Máxima: 119,79 ha

Carga Ganadera Mínima Expediente: 0,39 ugm/ha

Carga Ganadera Máxima Expediente: 0,73 ugm/ha

(1) Superficie declarada admisible ajustada con la superficie comprometida.  
(2) Factor de penalización valorando el alcance para el tipo de compromiso.

Puede verificar la integridad de una copia de este documento mediante la lectura del código QR adjunto o mediante el acceso a la dirección <https://ws050.juntadeandalucia.es/verificarFirma> indicando el código de VERIFICACIÓN

FIRMADO POR

RAQUEL MARIA ESPIN CRESPO

18/12/2024

VERIFICACIÓN

Pk2jmUCNT2ZVULXR6LZ4ED5BQV9F2A

PÁG. 189/2017



**Datos considerados para el Cálculo de la Carga Ganadera mínima y máxima del expediente****Recintos Determinados para el Cálculo de Garga Ganadera Mínima**

REF.	REFERENCIA SIGPAC	CULTIVO	DESCRIPCIÓN CULTIVO	SUP.	
				S/R	RESUELTA (ha)
-1028740	41-033-022-00019-00043	62000	PASTOS PERMANENTES DE 5 O MAS AÑOS-SIN VARIEDAD	S	0,06
-110954	41-033-022-00019-00037	62000	PASTOS PERMANENTES DE 5 O MAS AÑOS-SIN VARIEDAD	S	0,14
-110953	41-033-022-00019-00035	62000	PASTOS PERMANENTES DE 5 O MAS AÑOS-SIN VARIEDAD	S	0,02
5306334	41-033-022-00021-00001	62000	PASTOS PERMANENTES DE 5 O MAS AÑOS-SIN VARIEDAD	S	2,42
5306335	41-033-022-00021-00002	62000	PASTOS PERMANENTES DE 5 O MAS AÑOS-SIN VARIEDAD	S	0,18
1700000006761052	41-033-009-00001-00001	62000	PASTOS PERMANENTES DE 5 O MAS AÑOS-SIN VARIEDAD	S	0,97
1700000006761055	41-033-022-00019-00003	62000	PASTOS PERMANENTES DE 5 O MAS AÑOS-SIN VARIEDAD	S	9,05
1700000006761056	41-033-022-00019-00018	62000	PASTOS PERMANENTES DE 5 O MAS AÑOS-SIN VARIEDAD	S	0,47
1700000006761059	41-033-022-00019-00023	62000	PASTOS PERMANENTES DE 5 O MAS AÑOS-SIN VARIEDAD	S	0,14
1700000006761060	41-033-009-00001-00002	62000	PASTOS PERMANENTES DE 5 O MAS AÑOS-SIN VARIEDAD	S	48,07
1700000006761065	41-033-010-00058-00001	62000	PASTOS PERMANENTES DE 5 O MAS AÑOS-SIN VARIEDAD	S	1,04
1700000006761066	41-033-010-00058-00002	62000	PASTOS PERMANENTES DE 5 O MAS AÑOS-SIN VARIEDAD	S	2,39
1700000006761067	41-033-022-00019-00017	62000	PASTOS PERMANENTES DE 5 O MAS AÑOS-SIN VARIEDAD	S	8,56
1700000006761068	41-033-022-00019-00016	62000	PASTOS PERMANENTES DE 5 O MAS AÑOS-SIN VARIEDAD	S	0,04
1700000006761069	41-033-009-00001-00005	62000	PASTOS PERMANENTES DE 5 O MAS AÑOS-SIN VARIEDAD	S	0,19
1700000006761070	41-033-009-00001-00006	62000	PASTOS PERMANENTES DE 5 O MAS AÑOS-SIN VARIEDAD	S	2,25
1700000006761078	41-033-022-00033-00001	62000	PASTOS PERMANENTES DE 5 O MAS AÑOS-SIN VARIEDAD	S	16,83
1700000006761079	41-033-022-00020-00001	62000	PASTOS PERMANENTES DE 5 O MAS AÑOS-SIN VARIEDAD	S	3,62
1700000006761080	41-033-022-00019-00006	62000	PASTOS PERMANENTES DE 5 O MAS AÑOS-SIN VARIEDAD	S	1,10
1700000006761081	41-033-022-00019-00007	62000	PASTOS PERMANENTES DE 5 O MAS AÑOS-SIN VARIEDAD	S	0,29
1700000006761082	41-033-022-00019-00010	62000	PASTOS PERMANENTES DE 5 O MAS AÑOS-SIN VARIEDAD	S	18,78
1700000006761083	41-033-022-00019-00015	62000	PASTOS PERMANENTES DE 5 O MAS AÑOS-SIN VARIEDAD	S	1,70
1700000006761084	41-033-022-00019-00024	62000	PASTOS PERMANENTES DE 5 O MAS AÑOS-SIN VARIEDAD	S	0,12
1700000006761085	41-033-022-00019-00025	62000	PASTOS PERMANENTES DE 5 O MAS AÑOS-SIN VARIEDAD	S	0,65
1700000006761089	41-033-010-00058-00003	62000	PASTOS PERMANENTES DE 5 O MAS AÑOS-SIN VARIEDAD	S	0,44
1700000006761090	41-033-022-00019-00013	62000	PASTOS PERMANENTES DE 5 O MAS AÑOS-SIN VARIEDAD	S	0,03
1700000006761091	41-033-022-00019-00011	62000	PASTOS PERMANENTES DE 5 O MAS AÑOS-SIN VARIEDAD	S	0,19
1700000006761092	41-033-022-00019-00027	62000	PASTOS PERMANENTES DE 5 O MAS AÑOS-SIN VARIEDAD	S	0,05

**Recintos Determinados para el Cálculo de Garga Ganadera Máxima**

REF.	REFERENCIA SIGPAC	CULTIVO	DESCRIPCIÓN CULTIVO	SUP.	
				S/R	RESUELTA (ha)
-1028740	41-033-022-00019-00043	62000	PASTOS PERMANENTES DE 5 O MAS AÑOS-SIN VARIEDAD	S	0,06
-110954	41-033-022-00019-00037	62000	PASTOS PERMANENTES DE 5 O MAS AÑOS-SIN VARIEDAD	S	0,14
-110953	41-033-022-00019-00035	62000	PASTOS PERMANENTES DE 5 O MAS AÑOS-SIN VARIEDAD	S	0,02
5306334	41-033-022-00021-00001	62000	PASTOS PERMANENTES DE 5 O MAS AÑOS-SIN VARIEDAD	S	2,42
5306335	41-033-022-00021-00002	62000	PASTOS PERMANENTES DE 5 O MAS AÑOS-SIN VARIEDAD	S	0,18
1700000006761052	41-033-009-00001-00001	62000	PASTOS PERMANENTES DE 5 O MAS AÑOS-SIN VARIEDAD	S	0,97

(1) Superficie declarada admisible ajustada con la superficie comprometida.  
(2) Factor de penalización valorando el alcance para el tipo de compromiso.

Puede verificar la integridad de una copia de este documento mediante la lectura del código QR adjunto o mediante el acceso a la dirección <https://ws050.juntadeandalucia.es/verificarFirma> indicando el código de VERIFICACIÓN

FIRMADO POR

RAQUEL MARIA ESPIN CRESPO

18/12/2024

VERIFICACIÓN

Pk2jmUCNT2ZVULXR6LZ4ED5BQV9F2A

PÁG. 190/2017



**Datos considerados para el Cálculo de la Carga Ganadera mínima y máxima del expediente****Recintos Determinados para el Cálculo de Garga Ganadera Máxima**

REF.	REFERENCIA SIGPAC	CULTIVO	DESCRIPCIÓN CULTIVO	SUP.	
				S/R	RESUELTA (ha)
1700000006761055	41-033-022-00019-00003	62000	PASTOS PERMANENTES DE 5 O MAS AÑOS-SIN VARIEDAD	S	9,05
1700000006761056	41-033-022-00019-00018	62000	PASTOS PERMANENTES DE 5 O MAS AÑOS-SIN VARIEDAD	S	0,47
1700000006761059	41-033-022-00019-00023	62000	PASTOS PERMANENTES DE 5 O MAS AÑOS-SIN VARIEDAD	S	0,14
1700000006761060	41-033-009-00001-00002	62000	PASTOS PERMANENTES DE 5 O MAS AÑOS-SIN VARIEDAD	S	48,07
1700000006761065	41-033-010-00058-00001	62000	PASTOS PERMANENTES DE 5 O MAS AÑOS-SIN VARIEDAD	S	1,04
1700000006761066	41-033-010-00058-00002	62000	PASTOS PERMANENTES DE 5 O MAS AÑOS-SIN VARIEDAD	S	2,39
1700000006761067	41-033-022-00019-00017	62000	PASTOS PERMANENTES DE 5 O MAS AÑOS-SIN VARIEDAD	S	8,56
1700000006761068	41-033-022-00019-00016	62000	PASTOS PERMANENTES DE 5 O MAS AÑOS-SIN VARIEDAD	S	0,04
1700000006761069	41-033-009-00001-00005	62000	PASTOS PERMANENTES DE 5 O MAS AÑOS-SIN VARIEDAD	S	0,19
1700000006761070	41-033-009-00001-00006	62000	PASTOS PERMANENTES DE 5 O MAS AÑOS-SIN VARIEDAD	S	2,25
1700000006761078	41-033-022-00033-00001	62000	PASTOS PERMANENTES DE 5 O MAS AÑOS-SIN VARIEDAD	S	16,83
1700000006761079	41-033-022-00020-00001	62000	PASTOS PERMANENTES DE 5 O MAS AÑOS-SIN VARIEDAD	S	3,62
1700000006761080	41-033-022-00019-00006	62000	PASTOS PERMANENTES DE 5 O MAS AÑOS-SIN VARIEDAD	S	1,10
1700000006761081	41-033-022-00019-00007	62000	PASTOS PERMANENTES DE 5 O MAS AÑOS-SIN VARIEDAD	S	0,29
1700000006761082	41-033-022-00019-00010	62000	PASTOS PERMANENTES DE 5 O MAS AÑOS-SIN VARIEDAD	S	18,78
1700000006761083	41-033-022-00019-00015	62000	PASTOS PERMANENTES DE 5 O MAS AÑOS-SIN VARIEDAD	S	1,70
1700000006761084	41-033-022-00019-00024	62000	PASTOS PERMANENTES DE 5 O MAS AÑOS-SIN VARIEDAD	S	0,12
1700000006761085	41-033-022-00019-00025	62000	PASTOS PERMANENTES DE 5 O MAS AÑOS-SIN VARIEDAD	S	0,65
1700000006761089	41-033-010-00058-00003	62000	PASTOS PERMANENTES DE 5 O MAS AÑOS-SIN VARIEDAD	S	0,44
1700000006761090	41-033-022-00019-00013	62000	PASTOS PERMANENTES DE 5 O MAS AÑOS-SIN VARIEDAD	S	0,03
1700000006761091	41-033-022-00019-00011	62000	PASTOS PERMANENTES DE 5 O MAS AÑOS-SIN VARIEDAD	S	0,19
1700000006761092	41-033-022-00019-00027	62000	PASTOS PERMANENTES DE 5 O MAS AÑOS-SIN VARIEDAD	S	0,05

**Incidencias de carga ganadera****INCIDENCIA DESCRIPCIÓN**

- 100407 Explotación solicitada no forma parte de ningún organismo de control autorizado para la producción ecológica en Andalucía o fecha de inscripción posterior al plazo establecido ( Anexo I. Criterios de Subvencionabilidad. Orden 28 de marzo de 2023 ).  
Explotación:ES410330000119 Especie:PORCINO

(1) Superficie declarada admisible ajustada con la superficie comprometida.  
(2) Factor de penalización valorando el alcance para el tipo de compromiso.

Puede verificar la integridad de una copia de este documento mediante la lectura del código QR adjunto o mediante el acceso a la dirección <https://ws050.juntadeandalucia.es/verificarFirma> indicando el código de VERIFICACIÓN

FIRMADO POR	RAQUEL MARIA ESPIN CRESPO	18/12/2024	
VERIFICACIÓN	Pk2jmUCNT2ZVULXR6LZ4ED5BQV9F2A	PÁG. 191/2017	

**APELLIDOS Y NOMBRE / RAZÓN SOCIAL**

ARTILLO GUIMERA FERNANDO

**NIF**

\*\*\*5881\*

**EXPEDIENTE**

1265687

**ANUALIDAD DE PAGO**

1ª

**IMPORTE POR ANUALIDAD**

	2023	2024	2025	2026	2027
IMPORTE MÁXIMO SUBVENCIONABLE	6.385,72 €	6.385,72 €	6.385,72 €	6.385,72 €	6.385,72 €
IMPORTE MEDIO DE TRANSFERENCIA (€/ha)	253,00 €	253,00 €	253,00 €	253,00 €	253,00 €

**RESUMEN DE UNIDADES**

Cód	GRUPO DE PAGO	Sup. Dec. Admisible (ha)	Sup. Comprometida (ha)	Sup. ajustada compromiso (1) (ha)	% sobredec.	Sup. Resuelta (ha)	Importe Declarado	Importe Topado	Importe Resuelto	Importe tras sobredec.
430	HORTÍCOLAS	25,24		25,24	0,00	25,24	6.385,72	6.385,72	6.385,72	6.385,72
<b>TOTAL</b>		25,24	25,24	25,24		25,24	6.385,72	6.385,72	6.385,72	6.385,72

**APLICACIÓN DE REDUCCIONES Y PENALIZACIONES**

GRUPO DE PAGO	Importe Calculado	Importe prereduc.	Criterios de subvencionabilidad y compromisos	Presentación tardía	Omisión declaración	Condicionalidad	IMPORTE (Euros) RESUELTO
HORTÍCOLAS	6.385,72	6.385,72	0,00	0,00	0,00	0,00	6.385,72
<b>TOTAL</b>	6.385,72	6.385,72					6.385,72

**RESUMEN DE PAGOS****IMPORTE ( Euros )**

	RESUELTO	FEADER	MAPA	CAPADR
HORTÍCOLAS - Pago realizado	6.385,72 €	5.427,86 €	626,44 €	331,42 €

**RECINTOS RESUELTOS**

REF.	REFERENCIA SIGPAC	CULTIVO	DESCRIPCIÓN CULTIVO	S/R	G.PAGO	PEND. MEDIA (%)	SUP. DEC. ADMISIBLE (ha)	SUP. COMPROM. (ha)	SUP. AJUSTADA COMPROM. (1) (ha)	SUP. CONY. SIGPAC (ha)	SUP. CERTIE (ha)	SUP. CAMPO (ha)	SUP. CAMPO DETER. CULT. DECLARADO (ha)	SUP. DEC. REDUCIDA (ha)	SUP. RESUELTA (ha)
-1145441	41-085-005-00004-002	178000	ZANAHORIA-SIN VARIEDAD	R	430	0,60	6,34	6,34	6,34		6,34			6,34	6,34
-1145440	41-085-005-00004-002	154000	BRÓCOLI-SIN VARIEDAD	R	430	0,60	7,50	7,50	7,50		7,50			7,50	7,50
-74024	41-085-005-00006-005	154000	BRÓCOLI-SIN VARIEDAD	R	430	1,00	0,07	0,07	0,07		0,07			0,07	0,07
6945032	41-007-010-00099-001	154000	BRÓCOLI-SIN VARIEDAD	R	430	1,80	1,01	1,01	1,01		1,01			1,01	1,01
1700000006575030	41-085-005-00005-002	154000	BRÓCOLI-SIN VARIEDAD	R	430	1,00	7,22	7,22	7,22		7,22			7,22	7,22
1700000006575031	41-085-005-00006-003	154000	BRÓCOLI-SIN VARIEDAD	R	430	0,70	1,11	1,11	1,11		1,11			1,11	1,11
1700000006575032	41-085-005-00022-004	154000	BRÓCOLI-SIN VARIEDAD	R	430	0,70	1,99	1,99	1,99		1,99			1,99	1,99

(1) Superficie declarada admisible ajustada con la superficie comprometida.  
(2) Factor de penalización valorando el alcance para el tipo de compromiso.Puede verificar la integridad de una copia de este documento mediante la lectura del código QR adjunto o mediante el acceso a la dirección <https://ws050.juntadeandalucia.es/verificarFirma> indicando el código de VERIFICACIÓN

FIRMADO POR

RAQUEL MARIA ESPIN CRESPO

18/12/2024

VERIFICACIÓN

Pk2jmUCNT2ZVULXR6LZ4ED5BQV9F2A

PÁG. 192/2017



**APELLIDOS Y NOMBRE / RAZÓN SOCIAL**

ARV BIODERM S.L.

**NIF**

\*\*\*7138\*

**EXPEDIENTE**

1265638

**ANUALIDAD DE PAGO**

1ª

**IMPORTES POR ANUALIDAD**

	2023	2024	2025	2026	2027
<b>IMPORTE MÁXIMO SUBVENCIONABLE</b>	13.986,40 €	13.986,40 €	13.986,40 €	13.986,40 €	13.986,40 €
<b>IMPORTE MEDIO DE TRANSFERENCIA (€/ha)</b>	349,66 €	349,66 €	349,66 €	349,66 €	349,66 €

**RESUMEN DE UNIDADES**

Cód	GRUPO DE PAGO	Sup. Dec. Admisible (ha)	Sup. Comprometida (ha)	Sup. ajustada compromiso (1) (ha)	% sobredec.	Sup. Resuelta (ha)	Importe Declarado	Importe Topado	Importe Resuelto	Importe tras sobredec.
433	FRUTALES REGADÍO	60,52		40,00	0,00	40,00	13.986,40	13.986,40	13.986,40	13.986,40
<b>TOTAL</b>		60,52	40,00	40,00		40,00	13.986,40	13.986,40	13.986,40	13.986,40

**APLICACIÓN DE REDUCCIONES Y PENALIZACIONES**

GRUPO DE PAGO	Importe Calculado	Importe prereduc.	Criterios de subvencionabilidad y compromisos	Presentación tardía	Omisión declaración	Condicionalidad	IMPORTE (Euros) RESUELTO
FRUTALES REGADÍO	13.986,40	13.986,40	0,00	0,00	0,00	0,00	13.986,40
<b>TOTAL</b>	13.986,40	13.986,40					13.986,40

**RESUMEN DE PAGOS****IMPORTE ( Euros )**

FRUTALES REGADÍO - Pago realizado	RESUELTO	FEADER	MAPA	CAPADR
	13.986,40 €	11.888,44 €	1.372,07 €	725,89 €

**RECINTOS RESUELTOS**

REF.	REFERENCIA SIGPAC	CULTIVO DESCRIPCIÓN CULTIVO	S/R G.PAGO	PEND. MEDIA (%)	SUP. DEC. ADMISIBLE (ha)	SUP. COMPROM. (ha)	SUP. AJUSTADA COMPR.(1) (ha)	SUP. CONV. SIGPAC (ha)	SUP. CERTIE (ha)	SUP. CAMPO (ha)	SUP. CAMPO DETER. CULT. DECLARADO (ha)	SUP. DEC. REDUCIDA (ha)	SUP. RESUELTA (ha)
5318791	41-018-001-00103-001	208003 POMELO O TORONJA-STAR RUBY	R 433	0,70	0,49	0,49	0,49	0,49	0,49			0,49	0,49
5319542	41-049-005-00214-001	206004 NARANJO-NAVELINA	R 433	1,70	3,31	3,31	3,31	3,31	3,31			3,31	3,31
5319544	41-049-005-00217-002	206004 NARANJO-NAVELINA	R 433	2,50	7,10	7,10	7,10	7,10	7,10			7,10	7,10
5319559	41-007-002-00150-001	206004 NARANJO-NAVELINA	R 433	1,10	2,38	2,38	2,38	2,38	2,38			2,38	2,38
5319561	41-007-007-00152-001	206004 NARANJO-NAVELINA	R 433	1,20	8,31	8,31	8,31	8,31	8,31			8,31	8,31
5319562	41-049-006-00072-001	206008 NARANJO-SALUSTIANA	R 433	1,20	4,21	4,21	4,21	4,21	4,21			4,21	4,21
5319563	41-007-009-00008-001	206004 NARANJO-NAVELINA	R 433	2,00	4,80	4,80	4,80	4,80	4,80			4,80	4,80
5319564	41-007-002-00147-001	206004 NARANJO-NAVELINA	R 433	1,40	0,81	0,81	0,81	0,81	0,81			0,81	0,81
5326732	41-005-006-00224-004	206001 NARANJO-LANE LATE	R 433	1,10	3,90	3,90	3,90	3,90	3,90			3,90	3,90
5326733	41-005-006-00171-002	206004 NARANJO-NAVELINA	R 433	5,60	0,65	0,65	0,65	0,65	0,65			0,65	0,65
5326734	41-005-006-00171-001	206004 NARANJO-NAVELINA	R 433	1,00	8,21	8,21	8,21	8,21	8,21			8,21	8,21
5326735	41-005-006-00172-001	206004 NARANJO-NAVELINA	R 433	6,60	0,43	0,43	0,43	0,43	0,43			0,43	0,43
5326736	41-005-006-00170-001	206004 NARANJO-NAVELINA	R 433	1,70	6,27	6,27	6,27	6,27	6,27			6,27	6,27
1700000007245607	41-018-001-00102-001	208003 POMELO O TORONJA-STAR RUBY	R 433	0,60	1,91	1,91	1,91	1,91	1,91			1,91	1,91
1700000007245611	41-007-001-00147-001	206008 NARANJO-SALUSTIANA	R 433	1,70	0,33	0,33	0,33	0,33	0,33			0,33	0,33
1700000007245655	41-101-006-00108-002	206001 NARANJO-LANE LATE	R 433	0,90	7,41	7,41	7,41	7,41	7,41			7,41	7,41

(1) Superficie declarada admisible ajustada con la superficie comprometida.  
(2) Factor de penalización valorando el alcance para el tipo de compromiso.

Puede verificar la integridad de una copia de este documento mediante la lectura del código QR adjunto o mediante el acceso a la dirección <https://ws050.juntadeandalucia.es/verificarFirma> indicando el código de VERIFICACIÓN

FIRMADO POR

RAQUEL MARIA ESPIN CRESPO

18/12/2024

VERIFICACIÓN

Pk2jmUCNT2ZVULXR6LZ4ED5BQV9F2A

PÁG. 193/2017



**INCIDENCIAS****INCIDENCIA DESCRIPCIÓN**

100421	<p>Recinto declarado por error para una operación de la 6503, que se ha corregido de oficio marcando la operación correcta, de acuerdo con la fecha de inscripción del recinto en la producción ecológica.</p> <p>Ref:5326736 Recinto:41-005-006-00170-00001 Cultivo:206004 NARANJO-NAVELINA Regadío</p> <p>Ref:5326734 Recinto:41-005-006-00171-00001 Cultivo:206004 NARANJO-NAVELINA Regadío</p> <p>Ref:5326733 Recinto:41-005-006-00171-00002 Cultivo:206004 NARANJO-NAVELINA Regadío</p> <p>Ref:5326735 Recinto:41-005-006-00172-00001 Cultivo:206004 NARANJO-NAVELINA Regadío</p> <p>Ref:5326732 Recinto:41-005-006-00224-00004 Cultivo:206001 NARANJO-LANE LATE Regadío</p> <p>Ref:1700000007245611 Recinto:41-007-001-00147-00001 Cultivo:206008 NARANJO-SALUSTIANA Regadío</p> <p>Ref:5319564 Recinto:41-007-002-00147-00001 Cultivo:206004 NARANJO-NAVELINA Regadío</p> <p>Ref:5319559 Recinto:41-007-002-00150-00001 Cultivo:206004 NARANJO-NAVELINA Regadío</p> <p>Ref:5319561 Recinto:41-007-007-00152-00001 Cultivo:206004 NARANJO-NAVELINA Regadío</p> <p>Ref:5319563 Recinto:41-007-009-00008-00001 Cultivo:206004 NARANJO-NAVELINA Regadío</p> <p>Ref:1700000007245607 Recinto:41-018-001-00102-00001 Cultivo:208003 POMELO O TORONJA-STAR RUBY Regadío</p> <p>Ref:5318791 Recinto:41-018-001-00103-00001 Cultivo:208003 POMELO O TORONJA-STAR RUBY Regadío</p> <p>Ref:5319542 Recinto:41-049-005-00214-00001 Cultivo:206004 NARANJO-NAVELINA Regadío</p> <p>Ref:5319544 Recinto:41-049-005-00217-00002 Cultivo:206004 NARANJO-NAVELINA Regadío</p> <p>Ref:5319562 Recinto:41-049-006-00072-00001 Cultivo:206008 NARANJO-SALUSTIANA Regadío</p> <p>Ref:1700000007245655 Recinto:41-101-006-00108-00002 Cultivo:206001 NARANJO-LANE LATE Regadío</p>
--------	---

(1) Superficie declarada admisible ajustada con la superficie comprometida.  
 (2) Factor de penalización valorando el alcance para el tipo de compromiso.

Puede verificar la integridad de una copia de este documento mediante la lectura del código QR adjunto o mediante el acceso a la dirección <https://ws050.juntadeandalucia.es/verificarFirma> indicando el código de VERIFICACIÓN

FIRMADO POR	RAQUEL MARIA ESPIN CRESPO	18/12/2024	
VERIFICACIÓN	Pk2jmUCNT2ZVULXR6LZ4ED5BQV9F2A	PÁG. 194/2017	



<u>APELLIDOS Y NOMBRE / RAZÓN SOCIAL</u>	<u>NIF</u>	<u>EXPEDIENTE</u>	<u>ANUALIDAD DE PAGO</u>		
ASENCIO GOMEZ MARIA LOURDES	***8713*	1224105	1ª		
<b>IMPORTE POR ANUALIDAD</b>					
	<b>2023</b>	<b>2024</b>	<b>2025</b>	<b>2026</b>	<b>2027</b>
<b>IMPORTE MÁXIMO SUBVENCIONABLE</b>	9.492,49 €	9.492,49 €	9.492,49 €	9.492,49 €	9.492,49 €
<b>IMPORTE MEDIO DE TRANSFERENCIA (€/ha)</b>	161,16 €	161,16 €	161,16 €	161,16 €	161,16 €

**RESUMEN DE UNIDADES**

<u>Cód</u>	<u>GRUPO DE PAGO</u>	<u>Sup. Dec. Admisible (ha)</u>	<u>Sup. Comprometida (ha)</u>	<u>Sup. ajustada compromiso (1) (ha)</u>	<u>% sobredec.</u>	<u>Sup. Resuelta (ha)</u>	<u>Importe Declarado</u>	<u>Importe Topado</u>	<u>Importe Resuelto</u>	<u>Importe tras sobredec.</u>
426	HERBÁCEOS	53,12		53,12	0,00	53,12	8.030,15	8.030,15	8.030,15	8.030,15
430	HORTÍCOLAS	5,78		5,78	0,00	5,78	1.462,34	1.462,34	1.462,34	1.462,34
<b>TOTAL</b>		<b>58,90</b>	<b>58,90</b>	<b>58,90</b>		<b>58,90</b>	<b>9.492,49</b>	<b>9.492,49</b>	<b>9.492,49</b>	<b>9.492,49</b>

**APLICACIÓN DE REDUCCIONES Y PENALIZACIONES**

<u>GRUPO DE PAGO</u>	<u>Importe Calculado</u>	<u>Importe prereduc.</u>	<u>Criterios de subvencionabilidad y compromisos</u>	<u>Presentación tardía</u>	<u>Omisión declaración</u>	<u>Condicionabilidad</u>	<u>IMPORTE (Euros) RESUELTO</u>
HERBÁCEOS	8.030,15	8.030,15	0,00	0,00	0,00	0,00	8.030,15
HORTÍCOLAS	1.462,34	1.462,34	0,00	0,00	0,00	0,00	1.462,34
<b>TOTAL</b>	<b>9.492,49</b>	<b>9.492,49</b>					<b>9.492,49</b>

**RESUMEN DE PAGOS**

	<u>IMPORTE (Euros)</u>			
	<u>RESUELTO</u>	<u>FEADER</u>	<u>MAPA</u>	<u>CAPADR</u>
HERBÁCEOS - Pago realizado	8.030,15 €	6.825,63 €	787,76 €	416,76 €
HORTÍCOLAS - Pago realizado	1.462,34 €	1.242,99 €	143,46 €	75,89 €
<b>TOTAL</b>	<b>9.492,49 €</b>	<b>8.068,62 €</b>	<b>931,22 €</b>	<b>492,65 €</b>

**RECINTOS RESUELTOS**

<u>REE</u>	<u>REFERENCIA SIGPAC</u>	<u>CULTIVO DESCRIPCIÓN CULTIVO</u>	<u>S/R G.PAGO</u>	<u>PEND. MEDIA (%)</u>	<u>SUP. DEC. ADMISIBLE (ha)</u>	<u>SUP. COMPROM. (ha)</u>	<u>SUP. AJUSTADA COMPR.(1) (ha)</u>	<u>SUP. CONV. SIGPAC (ha)</u>	<u>SUP. CERTIF. (ha)</u>	<u>SUP. CAMPO (ha)</u>	<u>SUP. CAMPO DETER. CULT. DECLARADO (ha)</u>	<u>SUP. DEC. REDUCIDA (ha)</u>	<u>SUP. RESUELTA (ha)</u>
-1612807	41-022-012-00062-027	1037 TRIGO BLANDO-ARTUR NICK	S	426	0,90	4,88	4,88	4,88	16,25			4,88	4,88
-1601431	41-022-012-00062-014	50000 GARBANZOS-SIN VARIEDAD	S	426	0,60	4,08	4,08	4,08	4,08			4,08	4,08
-115142	41-022-012-00062-023	13000 TRITICALE-SIN VARIEDAD	S	426	1,30	3,75	3,75	3,75	3,75			3,75	3,75
1700000006791490	41-022-012-00061-017	13000 TRITICALE-SIN VARIEDAD	S	426	0,70	3,44	3,44	3,44	3,44			3,44	3,44
1700000006791491	41-022-012-00061-018	13000 TRITICALE-SIN VARIEDAD	S	426	0,90	3,06	3,06	3,06	3,06			3,06	3,06
1700000006791493	41-022-012-00084-002	222000 QUINOA-SIN VARIEDAD	S	426	1,40	4,93	4,93	4,93	4,93			4,93	4,93
1700000006791498	41-022-012-00089-001	222000 QUINOA-SIN VARIEDAD	S	426	0,50	8,72	8,72	8,72	8,72			8,72	8,72
1700000006791499	41-022-012-00062-014	33213 GIRASOL-LG50480	S	426	0,60	17,30	17,30	17,30	17,30			17,30	17,30
1700000006791500	41-022-012-00104-001	1037 TRIGO BLANDO-ARTUR NICK	S	426	0,90	1,12	1,12	1,12	1,12			1,12	1,12
1700000006791502	41-022-012-00088-001	1037 TRIGO BLANDO-ARTUR NICK	S	426	1,00	1,84	1,84	1,84	1,84			1,84	1,84
-1289922	41-022-012-00062-037	279000 ESPÁRRAGOS-SIN VARIEDAD	S	430	0,80	2,53	2,53	2,53	2,53			2,53	2,53
1700000006791496	41-022-012-00061-025	279000 ESPÁRRAGOS-SIN VARIEDAD	R	430	1,00	3,25	3,25	3,25	3,25			3,25	3,25

**INCIDENCIAS****INCIDENCIA DESCRIPCIÓN**

100424 Solicita recinto que no está comprometido para la operación.  
Ref:1700000006791495 Recinto:41-022-012-00062-00003 Cultivo:101195 OLIVAR-LECHIN DE SEVILLA Secano

(1) Superficie declarada admisible ajustada con la superficie comprometida.  
(2) Factor de penalización valorando el alcance para el tipo de compromiso.

Puede verificar la integridad de una copia de este documento mediante la lectura del código QR adjunto o mediante el acceso a la dirección <https://ws050.juntadeandalucia.es/verificarFirma> indicando el código de VERIFICACIÓN

FIRMADO POR	RAQUEL MARIA ESPIN CRESPO	18/12/2024
VERIFICACIÓN	Pk2jmUCNT2ZVULXR6LZ4ED5BQV9F2A	PÁG. 195/2017



**APELLIDOS Y NOMBRE / RAZÓN SOCIAL**

ASENJO CRUZ JUAN ADRIAN

**NIF**

\*\*\*3444\*

**EXPEDIENTE**

1256073

**ANUALIDAD DE PAGO**

1ª

**IMPORTES POR ANUALIDAD**

	2023	2024	2025	2026	2027
IMPORTE MÁXIMO SUBVENCIONABLE	617,27 €	617,27 €	617,27 €	617,27 €	617,27 €
IMPORTE MEDIO DE TRANSFERENCIA (€/ha)	247,90 €	247,90 €	247,90 €	247,90 €	247,90 €

**RESUMEN DE UNIDADES**

Cód	GRUPO DE PAGO	Sup. Dec. Admisible (ha)	Sup. Comprometida (ha)	Sup. ajustada compromiso (1) (ha)	% sobredec.	Sup. Resuelta (ha)	Importe Declarado	Importe Topado	Importe Resuelto	Importe tras sobredec.
429	OLIVAR	2,49		2,49	0,00	2,49	617,27	617,27	617,27	617,27
<b>TOTAL</b>		2,49	2,49	2,49		2,49	617,27	617,27	617,27	617,27

**APLICACIÓN DE REDUCCIONES Y PENALIZACIONES**

GRUPO DE PAGO	Importe Calculado	Importe prereduc.	Criterios de subvencionabilidad y compromisos	Presentación tardía	Omisión declaración	Condicionalidad	IMPORTE (Euros) RESUELTO
OLIVAR	617,27	617,27	0,00	0,00	0,00	0,00	617,27
<b>TOTAL</b>	617,27	617,27					617,27

**RESUMEN DE PAGOS****IMPORTE ( Euros )**

	RESUELTO	FEADER	MAPA	CAPADR
OLIVAR - Pago realizado	617,27 €	524,68 €	60,55 €	32,04 €

**RECINTOS RESUELTOS**

REF.	REFERENCIA SIGPAC	CULTIVO	DESCRIPCIÓN CULTIVO	S/R G.PAGO	PEND. MEDIA (%)	SUP. DEC. ADMISIBLE (ha)	SUP. COMPROM. (ha)	SUP. AJUSTADA COMPR.(1) (ha)	SUP. CONY. SIGPAC (ha)	SUP. CERTIE (ha)	SUP. CAMPO (ha)	SUP. CAMPO DETER. CULT. DECLARADO (ha)	SUP. DEC. REDUCIDA (ha)	SUP. RESUELTA (ha)
5122156	41-074-004-00043-002	101195	OLIVAR-LECHIN DE SEVILLA	S 429	46,90	1,88	1,88	1,88		1,88			1,88	1,88
5122160	41-074-004-00044-002	101195	OLIVAR-LECHIN DE SEVILLA	S 429	14,80	0,38	0,38	0,38		0,38			0,38	0,38
5122226	41-074-004-00044-003	101195	OLIVAR-LECHIN DE SEVILLA	S 429	11,40	0,23	0,23	0,23		0,23			0,23	0,23

(1) Superficie declarada admisible ajustada con la superficie comprometida.  
(2) Factor de penalización valorando el alcance para el tipo de compromiso.

Puede verificar la integridad de una copia de este documento mediante la lectura del código QR adjunto o mediante el acceso a la dirección <https://ws050.juntadeandalucia.es/verificarFirma> indicando el código de VERIFICACIÓN

FIRMADO POR

RAQUEL MARIA ESPIN CRESPO

18/12/2024

VERIFICACIÓN

Pk2jmUCNT2ZVULXR6LZ4ED5BQV9F2A

PÁG. 196/2017





**APELLIDOS Y NOMBRE / RAZÓN SOCIAL**

ASOCIACION DE GANADEROS DE PILAS

**NIF**

\*\*\*\*5863\*

**EXPEDIENTE**

1223191

**ANUALIDAD DE PAGO**

1ª

**IMPORTE POR ANUALIDAD**

	2023	2024	2025	2026	2027
<b>IMPORTE MÁXIMO SUBVENCIONABLE</b>	6.161,25 €	6.161,25 €	6.161,25 €	6.161,25 €	6.161,25 €
<b>IMPORTE MEDIO DE TRANSFERENCIA (€/ha)</b>	82,15 €	82,15 €	82,15 €	82,15 €	82,15 €

**RESUMEN DE UNIDADES**

Cód	GRUPO DE PAGO	Sup. Dec. Admisible (ha)	Sup. Comprometida (ha)	Sup. ajustada compromiso (1) (ha)	% sobredec.	Sup. Resuelta (ha)	Importe Declarado	Importe Topado	Importe Resuelto	Importe tras sobredec.
428	PASTOS ASOCIADOS A GANADERÍA ECOLÓGICA	151,33		75,00	0,00	75,00	6.161,25	6.161,25	6.161,25	6.161,25
<b>TOTAL</b>		151,33	75,00	75,00		75,00	6.161,25	6.161,25	6.161,25	6.161,25

**APLICACIÓN DE REDUCCIONES Y PENALIZACIONES**

GRUPO DE PAGO	Importe Calculado	Importe prereduc.	Criterios de subvencionabilidad y compromisos	Presentación tardía	Omisión declaración	Condicionidad	IMPORTE (Euros) RESUELTO
PASTOS ASOCIADOS A GANADERÍA	6.161,25	6.161,25	0,00	0,00	0,00	0,00	6.161,25
<b>TOTAL</b>	6.161,25	6.161,25					6.161,25

**RESUMEN DE PAGOS****IMPORTE (Euros)**

	RESUELTO	FEADER	MAPA	CAPADR
PASTOS ASOCIADOS A GANADERÍA ECOLÓGICA - Pago realizado	6.161,25 €	5.237,06 €	604,42 €	319,77 €

**RECINTOS RESUELTOS**

REE	REFERENCIA SIGPAC	CULTIVO DESCRIPCIÓN CULTIVO	S/R G.PAGO	PEND. MEDIA (%)	SUP. DEC. ADMISIBLE (ha)	SUP. COMPROM. (ha)	SUP. AJUSTADA COMPROM. (1) (ha)	SUP. CONV. SIGPAC (ha)	SUP. CERTIF. (ha)	SUP. CAMPO (ha)	SUP. CAMPO DETER. CULT. DECLARADO (ha)	SUP. DEC. REDUCIDA (ha)	SUP. RESUELTA (ha)
-767074	41-012-023-00002-019	62000 PASTOS PERMANENTES DE 5 O MAS AÑOS-SIN VARIEDAD	S 428	1,90	0,44	0,44	0,44		0,44			0,44	0,44
-767072	41-012-023-00002-006	62000 PASTOS PERMANENTES DE 5 O MAS AÑOS-SIN VARIEDAD	S 428	4,10	0,06	0,06	0,06		0,07			0,06	0,06
-767071	41-012-023-00002-016	62000 PASTOS PERMANENTES DE 5 O MAS AÑOS-SIN VARIEDAD	S 428	2,00	0,42	0,42	0,42		0,42			0,42	0,42
-767070	41-012-023-00002-008	62000 PASTOS PERMANENTES DE 5 O MAS AÑOS-SIN VARIEDAD	S 428	1,90	1,23	1,23	1,23		1,23			1,23	1,23
-767069	41-012-023-00002-005	62000 PASTOS PERMANENTES DE 5 O MAS AÑOS-SIN VARIEDAD	S 428	8,20	1,01	0,48	0,48		1,19			0,48	0,48
-767067	41-012-018-00014-005	62000 PASTOS PERMANENTES DE 5 O MAS AÑOS-SIN VARIEDAD	S 428	3,40	0,15	0,15	0,15		0,15			0,15	0,15
-767065	41-012-018-00040-012	62000 PASTOS PERMANENTES DE 5 O MAS AÑOS-SIN VARIEDAD	S 428	8,60	0,08	0,08	0,08		0,08			0,08	0,08
-571829	41-012-018-00014-002	62000 PASTOS PERMANENTES DE 5 O MAS AÑOS-SIN VARIEDAD	S 428	1,10	50,34	50,34	50,34		50,34			50,34	50,34
5194168	41-012-023-00002-018	62000 PASTOS PERMANENTES DE 5 O MAS AÑOS-SIN VARIEDAD	S 428	1,40	0,74	0,74	0,74		0,74			0,74	0,74
1700000005878581	41-012-018-00040-011	62000 PASTOS PERMANENTES DE 5 O MAS AÑOS-SIN VARIEDAD	S 428	5,80	0,19	0,19	0,19		0,19			0,19	0,19
1700000005878582	41-012-018-09003-001	62000 PASTOS PERMANENTES DE 5 O MAS AÑOS-SIN VARIEDAD	S 428	7,20	2,04	1,97	1,97		2,04			1,97	1,97
1700000005878583	41-012-023-00002-014	62000 PASTOS PERMANENTES DE 5 O MAS AÑOS-SIN VARIEDAD	S 428	1,70	6,81	6,81	6,81		6,81			6,81	6,81
1700000005878584	41-012-023-00002-011	62000 PASTOS PERMANENTES DE 5 O MAS AÑOS-SIN VARIEDAD	S 428	1,70	69,96	69,96	69,96		69,96			69,96	69,96
1700000005878585	41-012-023-00002-013	62000 PASTOS PERMANENTES DE 5 O MAS AÑOS-SIN VARIEDAD	S 428	1,10	1,20	1,20	1,20		1,20			1,20	1,20
1700000005878586	41-012-018-00014-003	62000 PASTOS PERMANENTES DE 5 O MAS AÑOS-SIN VARIEDAD	S 428	0,80	16,66	16,66	16,66		16,66			16,66	16,66

**INCIDENCIAS****INCIDENCIA DESCRIPCIÓN**

- 4272 Verifica que las líneas de declaración de las Solicitudes Únicas no tienen solapes con la capa de Retroactividad Gráfica (ambas de la misma campaña) a nivel de expediente/línea de declaración gráfica de la solicitud.  
Ref:-767068 Recinto:41-012-018-00014-00004 Cultivo: - Agregado de la referencia del recinto.:0 Zona de la referencia del recinto.:0 Superficie solapada.:0,54 Id. Incid.:101092043  
Ref:1700000005878582 Recinto:41-012-018-09003-00001 Cultivo: - Agregado de la referencia del recinto.:0 Zona de la referencia del recinto.:0 Superficie solapada.:0,07 Id. Incid.:101092044  
Ref:-767069 Recinto:41-012-023-00002-00005 Cultivo: - Agregado de la referencia del recinto.:0 Zona de la referencia del recinto.:0 Superficie solapada.:0,53 Id. Incid.:101092042
- 100424 Solicita recinto que no está comprometido para la operación.  
Ref:-767068 Recinto:41-012-018-00014-00004 Cultivo:62000 PASTOS PERMANENTES DE 5 O MAS AÑOS-SIN VARIEDAD Secano

(1) Superficie declarada admisible ajustada con la superficie comprometida.  
(2) Factor de penalización valorando el alcance para el tipo de compromiso.

Puede verificar la integridad de una copia de este documento mediante la lectura del código QR adjunto o mediante el acceso a la dirección <https://ws050.juntadeandalucia.es/verificarFirma> indicando el código de VERIFICACIÓN

FIRMADO POR	RAQUEL MARIA ESPIN CRESPO	18/12/2024
VERIFICACIÓN	Pk2jmUCNT2ZVULXR6LZ4ED5BQV9F2A	PÁG. 197/2017



**Datos considerados para el Cálculo de la Carga Ganadera mínima y máxima del expediente**

Explotación	Especie	Inscrito en Sipea y Admisible	Ugm Calculada para CG Mínima	Ugm Calculada para CG Máxima
ES410120000702	BOVINA	SI	75,34	75,34
			75,34	75,34

Superficie determinada para Cálculo Carga Ganadera Mínima: 150,73 ha  
 Superficie determinada para Cálculo Carga Ganadera Máxima: 150,73 ha  
 Carga Ganadera Mínima Expediente: 0,50 ugm/ha  
 Carga Ganadera Máxima Expediente: 0,50 ugm/ha

**Recintos Determinados para el Cálculo de Garga Ganadera Mínima**

REF.	REFERENCIA SIGPAC	CULTIVO	DESCRIPCIÓN CULTIVO	S/R	SUP. RESUELTA (ha)
-767074	41-012-023-00002-00019	62000	PASTOS PERMANENTES DE 5 O MAS AÑOS-SIN VARIEDAD	S	0,44
-767072	41-012-023-00002-00006	62000	PASTOS PERMANENTES DE 5 O MAS AÑOS-SIN VARIEDAD	S	0,06
-767071	41-012-023-00002-00016	62000	PASTOS PERMANENTES DE 5 O MAS AÑOS-SIN VARIEDAD	S	0,42
-767070	41-012-023-00002-00008	62000	PASTOS PERMANENTES DE 5 O MAS AÑOS-SIN VARIEDAD	S	1,23
-767069	41-012-023-00002-00005	62000	PASTOS PERMANENTES DE 5 O MAS AÑOS-SIN VARIEDAD	S	0,48
-767068	41-012-018-00014-00004	62000	PASTOS PERMANENTES DE 5 O MAS AÑOS-SIN VARIEDAD	S	0,00
-767067	41-012-018-00014-00005	62000	PASTOS PERMANENTES DE 5 O MAS AÑOS-SIN VARIEDAD	S	0,15
-767065	41-012-018-00040-00012	62000	PASTOS PERMANENTES DE 5 O MAS AÑOS-SIN VARIEDAD	S	0,08
-571829	41-012-018-00014-00002	62000	PASTOS PERMANENTES DE 5 O MAS AÑOS-SIN VARIEDAD	S	50,34
5194168	41-012-023-00002-00018	62000	PASTOS PERMANENTES DE 5 O MAS AÑOS-SIN VARIEDAD	S	0,74
1700000005878581	41-012-018-00040-00011	62000	PASTOS PERMANENTES DE 5 O MAS AÑOS-SIN VARIEDAD	S	0,19
1700000005878582	41-012-018-09003-00001	62000	PASTOS PERMANENTES DE 5 O MAS AÑOS-SIN VARIEDAD	S	1,97
1700000005878583	41-012-023-00002-00014	62000	PASTOS PERMANENTES DE 5 O MAS AÑOS-SIN VARIEDAD	S	6,81
1700000005878584	41-012-023-00002-00011	62000	PASTOS PERMANENTES DE 5 O MAS AÑOS-SIN VARIEDAD	S	69,96
1700000005878585	41-012-023-00002-00013	62000	PASTOS PERMANENTES DE 5 O MAS AÑOS-SIN VARIEDAD	S	1,20
1700000005878586	41-012-018-00014-00003	62000	PASTOS PERMANENTES DE 5 O MAS AÑOS-SIN VARIEDAD	S	16,66

**Recintos Determinados para el Cálculo de Garga Ganadera Máxima**

REF.	REFERENCIA SIGPAC	CULTIVO	DESCRIPCIÓN CULTIVO	S/R	SUP. RESUELTA (ha)
-767074	41-012-023-00002-00019	62000	PASTOS PERMANENTES DE 5 O MAS AÑOS-SIN VARIEDAD	S	0,44
-767072	41-012-023-00002-00006	62000	PASTOS PERMANENTES DE 5 O MAS AÑOS-SIN VARIEDAD	S	0,06
-767071	41-012-023-00002-00016	62000	PASTOS PERMANENTES DE 5 O MAS AÑOS-SIN VARIEDAD	S	0,42
-767070	41-012-023-00002-00008	62000	PASTOS PERMANENTES DE 5 O MAS AÑOS-SIN VARIEDAD	S	1,23
-767069	41-012-023-00002-00005	62000	PASTOS PERMANENTES DE 5 O MAS AÑOS-SIN VARIEDAD	S	0,48
-767068	41-012-018-00014-00004	62000	PASTOS PERMANENTES DE 5 O MAS AÑOS-SIN VARIEDAD	S	0,00
-767067	41-012-018-00014-00005	62000	PASTOS PERMANENTES DE 5 O MAS AÑOS-SIN VARIEDAD	S	0,15
-767065	41-012-018-00040-00012	62000	PASTOS PERMANENTES DE 5 O MAS AÑOS-SIN VARIEDAD	S	0,08
-571829	41-012-018-00014-00002	62000	PASTOS PERMANENTES DE 5 O MAS AÑOS-SIN VARIEDAD	S	50,34
5194168	41-012-023-00002-00018	62000	PASTOS PERMANENTES DE 5 O MAS AÑOS-SIN VARIEDAD	S	0,74
1700000005878581	41-012-018-00040-00011	62000	PASTOS PERMANENTES DE 5 O MAS AÑOS-SIN VARIEDAD	S	0,19

(1) Superficie declarada admisible ajustada con la superficie comprometida.  
 (2) Factor de penalización valorando el alcance para el tipo de compromiso.

Puede verificar la integridad de una copia de este documento mediante la lectura del código QR adjunto o mediante el acceso a la dirección <https://ws050.juntadeandalucia.es/verificarFirma> indicando el código de VERIFICACIÓN

FIRMADO POR	RAQUEL MARIA ESPIN CRESPO	18/12/2024	
VERIFICACIÓN	Pk2jmUCNT2ZVULXR6LZ4ED5BQV9F2A	PÁG. 198/2017	

**Datos considerados para el Cálculo de la Carga Ganadera mínima y máxima del expediente****Recintos Determinados para el Cálculo de Garga Ganadera Máxima**

REF.	REFERENCIA SIGPAC	CULTIVO	DESCRIPCIÓN CULTIVO	SUP.	
				S/R	RESUELTA (ha)
1700000005878582	41-012-018-09003-00001	62000	PASTOS PERMANENTES DE 5 O MAS AÑOS-SIN VARIEDAD	S	1,97
1700000005878583	41-012-023-00002-00014	62000	PASTOS PERMANENTES DE 5 O MAS AÑOS-SIN VARIEDAD	S	6,81
1700000005878584	41-012-023-00002-00011	62000	PASTOS PERMANENTES DE 5 O MAS AÑOS-SIN VARIEDAD	S	69,96
1700000005878585	41-012-023-00002-00013	62000	PASTOS PERMANENTES DE 5 O MAS AÑOS-SIN VARIEDAD	S	1,20
1700000005878586	41-012-018-00014-00003	62000	PASTOS PERMANENTES DE 5 O MAS AÑOS-SIN VARIEDAD	S	16,66

**Incidencias de carga ganadera****INCIDENCIA DESCRIPCIÓN**

4272	<p>Verifica que las líneas de declaración de las Solicitudes Únicas no tienen solapes con la capa de Retroactividad Gráfica (ambas de la misma campaña) a nivel de expediente/línea de declaración gráfica de la solicitud.</p> <p>Ref:-767069 Recinto:41-012-023-00002-00005 Cultivo: - Agregado de la referencia del recinto.:0 Zona de la referencia del recinto.:0 Superficie solapada.:0,53 Id. Incid.:5096776</p> <p>Ref:-767068 Recinto:41-012-018-00014-00004 Cultivo: - Agregado de la referencia del recinto.:0 Zona de la referencia del recinto.:0 Superficie solapada.:0,54 Id. Incid.:5096777</p> <p>Ref:1700000005878582 Recinto:41-012-018-09003-00001 Cultivo: - Agregado de la referencia del recinto.:0 Zona de la referencia del recinto.:0 Superficie solapada.:0,07 Id. Incid.:5096778</p>
------	--

(1) Superficie declarada admisible ajustada con la superficie comprometida.  
(2) Factor de penalización valorando el alcance para el tipo de compromiso.

Puede verificar la integridad de una copia de este documento mediante la lectura del código QR adjunto o mediante el acceso a la dirección <https://ws050.juntadeandalucia.es/verificarFirma> indicando el código de VERIFICACIÓN

FIRMADO POR	RAQUEL MARIA ESPIN CRESPO	18/12/2024	
VERIFICACIÓN	Pk2jmUCNT2ZVULXR6LZ4ED5BQV9F2A	PÁG. 199/2017	

**APELLIDOS Y NOMBRE / RAZÓN SOCIAL**

AUMESQUET CORNELLO, C.B.

**NIF**

\*\*\*0721\*

**EXPEDIENTE**

1110061

**ANUALIDAD DE PAGO**

1ª

**IMPORTE POR ANUALIDAD**

	2023	2024	2025	2026	2027
IMPORTE MÁXIMO SUBVENCIONABLE	9.916,00 €	9.916,00 €	9.916,00 €	9.916,00 €	9.916,00 €
IMPORTE MEDIO DE TRANSFERENCIA (€/ha)	247,90 €	247,90 €	247,90 €	247,90 €	247,90 €

**RESUMEN DE UNIDADES**

Cód	GRUPO DE PAGO	Sup. Dec. Admisible (ha)	Sup. Comprometida (ha)	Sup. ajustada compromiso (1) (ha)	% sobredec.	Sup. Resuelta (ha)	Importe Declarado	Importe Topado	Importe Resuelto	Importe tras sobredec.
429	OLIVAR	106,35		40,00	0,00	40,00	9.916,00	9.916,00	9.916,00	9.916,00
<b>TOTAL</b>		106,35	40,00	40,00		40,00	9.916,00	9.916,00	9.916,00	9.916,00

**APLICACIÓN DE REDUCCIONES Y PENALIZACIONES**

GRUPO DE PAGO	Importe Calculado	Importe prereduc.	Criterios de subvencionabilidad y compromisos	Presentación tardía	Omisión declaración	Condicionalidad	IMPORTE (Euros) RESUELTO
OLIVAR	9.916,00	9.916,00	0,00	0,00	0,00	0,00	9.916,00
<b>TOTAL</b>	9.916,00	9.916,00					9.916,00

**RESUMEN DE PAGOS****IMPORTE ( Euros )**

	RESUELTO	FEADER	MAPA	CAPADR
OLIVAR - Pago realizado	9.916,00 €	8.428,60 €	972,76 €	514,64 €

**RECINTOS RESUELTOS**

REF.	REFERENCIA SIGPAC	CULTIVO DESCRIPCIÓN CULTIVO	S/R G.PAGO	PEND. MEDIA (%)	SUP. DEC. ADMISIBLE (ha)	SUP. COMPROM. (ha)	SUP. AJUSTADA COMPR.(1) (ha)	SUP. CONY. SIGPAC (ha)	SUP. CERTIE (ha)	SUP. CAMPO (ha)	SUP. CAMPO DETER. CULT. DECLARADO (ha)	SUP. DEC. REDUCIDA (ha)	SUP. RESUELTA (ha)
170000005833005	41-033-027-00003-016	101010 OLIVAR-PICUAL	S 429	11,90	1,16	1,16	1,16		1,16			1,16	1,16
170000005833010	41-033-034-00007-006	101010 OLIVAR-PICUAL	S 429	19,30	1,06	1,06	1,06		1,06			1,06	1,06
170000005833011	41-033-034-00184-003	101010 OLIVAR-PICUAL	S 429	18,70	2,77	2,77	2,77		2,77			2,77	2,77
170000005833012	41-033-035-00107-010	101010 OLIVAR-PICUAL	S 429	15,40	0,50	0,50	0,50		0,50			0,50	0,50
170000005833013	41-033-034-00184-009	101010 OLIVAR-PICUAL	S 429	9,70	3,23	3,23	3,23		3,23			3,23	3,23
170000005833014	41-033-034-00007-004	101010 OLIVAR-PICUAL	S 429	17,20	0,21	0,21	0,21		0,21			0,21	0,21
170000005833015	41-033-035-00108-014	101010 OLIVAR-PICUAL	S 429	20,20	0,15	0,15	0,15		0,15			0,15	0,15
170000005833016	41-033-034-00007-009	101010 OLIVAR-PICUAL	S 429	14,50	4,93	4,93	4,93		4,93			4,93	4,93
170000005833017	41-033-034-00007-002	101010 OLIVAR-PICUAL	S 429	11,60	2,14	2,14	2,14		2,14			2,14	2,14
170000005833018	41-033-027-00007-002	101010 OLIVAR-PICUAL	S 429	7,10	0,49	0,49	0,49		0,49			0,49	0,49
170000005833019	41-033-034-00007-003	101010 OLIVAR-PICUAL	S 429	31,40	48,47	48,47	48,47		48,47			48,47	48,47
170000005833020	41-033-034-00011-002	101010 OLIVAR-PICUAL	S 429	37,70	1,92	1,92	1,92		1,92			1,92	1,92
170000005833021	41-033-034-00007-001	101010 OLIVAR-PICUAL	S 429	19,60	1,03	1,03	1,03		1,03			1,03	1,03
170000005833022	41-033-034-00162-004	101010 OLIVAR-PICUAL	S 429	17,50	0,70	0,70	0,70		0,70			0,70	0,70
170000005833023	41-033-035-00108-007	101010 OLIVAR-PICUAL	S 429	32,90	37,59	37,59	37,59		37,59			37,59	37,59

(1) Superficie declarada admisible ajustada con la superficie comprometida.  
(2) Factor de penalización valorando el alcance para el tipo de compromiso.Puede verificar la integridad de una copia de este documento mediante la lectura del código QR adjunto o mediante el acceso a la dirección <https://ws050.juntadeandalucia.es/verificarFirma> indicando el código de VERIFICACIÓN

FIRMADO POR

RAQUEL MARIA ESPIN CRESPO

18/12/2024

VERIFICACIÓN

Pk2jmUCNT2ZVULXR6LZ4ED5BQV9F2A

PÁG. 200/2017



**APELLIDOS Y NOMBRE / RAZÓN SOCIAL**

AVILA GRADO FERNANDO

**NIF**  
\*\*\*6561\***EXPEDIENTE**  
1220719**ANUALIDAD DE PAGO**

1ª

**IMPORTES POR ANUALIDAD**

	2023	2024	2025	2026	2027
<b>IMPORTE MÁXIMO SUBVENCIONABLE</b>	1.296,52 €	1.296,52 €	1.296,52 €	1.296,52 €	1.296,52 €
<b>IMPORTE MEDIO DE TRANSFERENCIA (€/ha)</b>	247,90 €	247,90 €	247,90 €	247,90 €	247,90 €

**RESUMEN DE UNIDADES**

Cód	GRUPO DE PAGO	Sup. Dec. Admisible (ha)	Sup. Comprometida (ha)	Sup. ajustada compromiso (1) (ha)	% sobredec.	Sup. Resuelta (ha)	Importe Declarado	Importe Topado	Importe Resuelto	Importe tras sobredec.
429	OLIVAR	5,23		5,23	0,00	5,23	1.296,52	1.296,52	1.296,52	1.296,52
<b>TOTAL</b>		5,23	5,23	5,23		5,23	1.296,52	1.296,52	1.296,52	1.296,52

**APLICACIÓN DE REDUCCIONES Y PENALIZACIONES**

GRUPO DE PAGO	Importe Calculado	Importe prereduc.	Criterios de subvencionabilidad y compromisos	Presentación tardía	Omisión declaración	Condicionalidad	IMPORTE (Euros) RESUELTO
OLIVAR	1.296,52	1.296,52	0,00	0,00	0,00	0,00	1.296,52
<b>TOTAL</b>	1.296,52	1.296,52					1.296,52

**RESUMEN DE PAGOS****IMPORTE ( Euros )**

	RESUELTO	FEADER	MAPA	CAPADR
OLIVAR - Pago realizado	1.296,52 €	1.102,04 €	127,19 €	67,29 €

**RECINTOS RESUELTOS**

REF.	REFERENCIA SIGPAC	CULTIVO	DESCRIPCIÓN CULTIVO	S/R G.PAGO	PEND. MEDIA (%)	SUP. DEC. ADMISIBLE (ha)	SUP. COMPROM. (ha)	SUP. AJUSTADA COMPR.(1) (ha)	SUP. CONY. SIGPAC (ha)	SUP. CERTIE (ha)	SUP. CAMPO (ha)	SUP. CAMPO DETER. CULT. DECLARADO (ha)	SUP. DEC. REDUCIDA (ha)	SUP. RESUELTA (ha)
-1604799	41-033-034-00215-015	101268	OLIVAR-PICO LIMON	S 429	28,20	4,50	4,50	4,50		4,50			4,50	4,50
-1604798	41-033-034-00079-016	101268	OLIVAR-PICO LIMON	S 429	8,70	0,02	0,02	0,02		0,02			0,02	0,02
1700000007068623	41-033-034-00079-006	101268	OLIVAR-PICO LIMON	S 429	20,20	0,71	0,71	0,71		0,71			0,71	0,71

(1) Superficie declarada admisible ajustada con la superficie comprometida.  
(2) Factor de penalización valorando el alcance para el tipo de compromiso.

Puede verificar la integridad de una copia de este documento mediante la lectura del código QR adjunto o mediante el acceso a la dirección <https://ws050.juntadeandalucia.es/verificarFirma> indicando el código de VERIFICACIÓN

FIRMADO POR

RAQUEL MARIA ESPIN CRESPO

18/12/2024

VERIFICACIÓN

Pk2jmUCNT2ZVULXR6LZ4ED5BQV9F2A

PÁG. 201/2017



**APELLIDOS Y NOMBRE / RAZÓN SOCIAL**

AVILA GRADOS ANTONIO

**NIF**

\*\*\*4443\*

**EXPEDIENTE**

1211852

**ANUALIDAD DE PAGO**

1ª

**IMPORTES POR ANUALIDAD**

	2023	2024	2025	2026	2027
<b>IMPORTE MÁXIMO SUBVENCIONABLE</b>	1.633,66 €	1.633,66 €	1.633,66 €	1.633,66 €	1.633,66 €
<b>IMPORTE MEDIO DE TRANSFERENCIA (€/ha)</b>	247,90 €	247,90 €	247,90 €	247,90 €	247,90 €

**RESUMEN DE UNIDADES**

Cód	GRUPO DE PAGO	Sup. Dec. Admisible (ha)	Sup. Comprometida (ha)	Sup. ajustada compromiso (1) (ha)	% sobredec.	Sup. Resuelta (ha)	Importe Declarado	Importe Topado	Importe Resuelto	Importe tras sobredec.
429	OLIVAR	6,59		6,59	0,00	6,59	1.633,66	1.633,66	1.633,66	1.633,66
<b>TOTAL</b>		6,59	6,59	6,59		6,59	1.633,66	1.633,66	1.633,66	1.633,66

**APLICACIÓN DE REDUCCIONES Y PENALIZACIONES**

GRUPO DE PAGO	Importe Calculado	Importe prereduc.	Criterios de subvencionabilidad y compromisos	Presentación tardía	Omisión declaración	Condicionalidad	IMPORTE (Euros) RESUELTO
OLIVAR	1.633,66	1.633,66	0,00	0,00	0,00	0,00	1.633,66
<b>TOTAL</b>	1.633,66	1.633,66					1.633,66

**RESUMEN DE PAGOS****IMPORTE ( Euros )**

	RESUELTO	FEADER	MAPA	CAPADR
OLIVAR - Pago realizado	1.633,66 €	1.388,61 €	160,26 €	84,79 €

**RECINTOS RESUELTOS**

REF.	REFERENCIA SIGPAC	CULTIVO	DESCRIPCIÓN CULTIVO	S/R G.PAGO	PEND. MEDIA (%)	SUP. DEC. ADMISIBLE (ha)	SUP. COMPROM. (ha)	SUP. AJUSTADA COMPR.(1) (ha)	SUP. CONV. SIGPAC (ha)	SUP. CERTIE (ha)	SUP. CAMPO (ha)	SUP. CAMPO DETER. CULT. DECLARADO (ha)	SUP. DEC. REDUCIDA (ha)	SUP. RESUELTA (ha)
-1604674	41-033-034-00215-015	101268	OLIVAR-PICO LIMON	S 429	28,20	0,61	0,61	0,61		0,61			0,61	0,61
1700000007041376	41-033-034-00079-006	101268	OLIVAR-PICO LIMON	S 429	20,20	5,98	5,98	5,98		5,98			5,98	5,98

(1) Superficie declarada admisible ajustada con la superficie comprometida.  
(2) Factor de penalización valorando el alcance para el tipo de compromiso.

Puede verificar la integridad de una copia de este documento mediante la lectura del código QR adjunto o mediante el acceso a la dirección <https://ws050.juntadeandalucia.es/verificarFirma> indicando el código de VERIFICACIÓN

FIRMADO POR

RAQUEL MARIA ESPIN CRESPO

18/12/2024

VERIFICACIÓN

Pk2jmUCNT2ZVULXR6LZ4ED5BQV9F2A

PÁG. 202/2017



**APELLIDOS Y NOMBRE / RAZÓN SOCIAL**

AVILA HIDALGO S.C.

**NIF**  
\*\*\*2880\***EXPEDIENTE**  
1205095**ANUALIDAD DE PAGO**  
1ª**IMPORTE POR ANUALIDAD**

	2023	2024	2025	2026	2027
<b>IMPORTE MÁXIMO SUBVENCIONABLE</b>	6.436,38 €	6.436,38 €	6.436,38 €	6.436,38 €	6.436,38 €
<b>IMPORTE MEDIO DE TRANSFERENCIA (€/ha)</b>	83,79 €	83,79 €	83,79 €	83,79 €	83,79 €

**RESUMEN DE UNIDADES**

Cód	GRUPO DE PAGO	Sup. Dec. Admisible (ha)	Sup. Comprometida (ha)	Sup. ajustada compromiso (1) (ha)	% sobredec.	Sup. Resuelta (ha)	Importe Declarado	Importe Topado	Importe Resuelto	Importe tras sobredec.
426	HERBÁCEOS	1,82		1,82	0,00	1,82	275,13	275,13	275,13	275,13
428	PASTOS ASOCIADOS A GANADERÍA ECOLÓGICA	240,82		75,00	0,00	75,00	6.161,25	6.161,25	6.161,25	6.161,25
<b>TOTAL</b>		242,64	76,82	76,82		76,82	6.436,38	6.436,38	6.436,38	6.436,38

**APLICACIÓN DE REDUCCIONES Y PENALIZACIONES**

GRUPO DE PAGO	Importe Calculado	Importe prereduc.	Criterios de subvencionabilidad y compromisos	Presentación tardía	Omisión declaración	Condicionalidad	IMPORTE (Euros) RESUELTO
HERBÁCEOS	275,13	275,13	0,00	0,00	0,00	0,00	275,13
PASTOS ASOCIADOS A GANADERÍA	6.161,25	6.161,25	0,00	0,00	0,00	0,00	6.161,25
<b>TOTAL</b>	6.436,38	6.436,38					6.436,38

**RESUMEN DE PAGOS**

	RESUELTO	FEADER	MAPA	CAPADR
HERBÁCEOS - Pago realizado	275,13 €	233,86 €	26,99 €	14,28 €
PASTOS ASOCIADOS A GANADERÍA ECOLÓGICA - Pago realizado	6.161,25 €	5.237,06 €	604,42 €	319,77 €
<b>TOTAL</b>	6.436,38 €	5.470,92 €	631,41 €	334,05 €

(1) Superficie declarada admisible ajustada con la superficie comprometida.  
(2) Factor de penalización valorando el alcance para el tipo de compromiso.Puede verificar la integridad de una copia de este documento mediante la lectura del código QR adjunto o mediante el acceso a la dirección <https://ws050.juntadeandalucia.es/verificarFirma> indicando el código de VERIFICACIÓN

FIRMADO POR

RAQUEL MARIA ESPIN CRESPO

18/12/2024

VERIFICACIÓN

Pk2jmUCNT2ZVULXR6LZ4ED5BQV9F2A

PÁG. 203/2017



**RECINTOS RESUELTOS**

REF.	REFERENCIA SIGPAC	CULTIVO	DESCRIPCIÓN CULTIVO	S/R	G.PAGO	PEND. MEDIA (%)	SUP. DEC. ADMISIBLE (ha)	SUP. COMPROM. (ha)	SUP. AJUSTADA COMPR.(1) (ha)	SUP. CONV. SIGPAC (ha)	SUP. CERTIF. (ha)	SUP. CAMPO (ha)	SUP. CAMPO DETER. CULT. DECLARADO (ha)	SUP. DEC. REDUCIDA (ha)	SUP. RESUELTA (ha)
170000006911467	41-033-025-00027-010	8030	AVENA-PREVISION	S	426	7,70	1,82	1,82	1,82		2,12			1,82	1,82
-1376321	41-033-025-00027-010	63000	PASTOS DE MENOS DE 5 AÑOS-SIN VARIEDAD	S	428	7,70	0,30	0,30	0,30		0,30			0,30	0,30
170000006911456	41-033-009-00003-001	62000	PASTOS PERMANENTES DE 5 O MAS AÑOS-SIN VARIEDAD	S	428	22,20	2,31	2,31	2,31		2,31			2,31	2,31
170000006911457	41-033-009-00005-007	62000	PASTOS PERMANENTES DE 5 O MAS AÑOS-SIN VARIEDAD	S	428	8,10	2,34	2,34	2,34		2,34			2,34	2,34
170000006911458	41-033-009-00005-001	62000	PASTOS PERMANENTES DE 5 O MAS AÑOS-SIN VARIEDAD	S	428	14,60	15,66	15,66	15,66		15,67			15,66	15,66
170000006911459	41-033-009-00005-006	62000	PASTOS PERMANENTES DE 5 O MAS AÑOS-SIN VARIEDAD	S	428	12,20	2,29	2,29	2,29		2,29			2,29	2,29
170000006911460	41-033-009-00010-001	62000	PASTOS PERMANENTES DE 5 O MAS AÑOS-SIN VARIEDAD	S	428	9,60	0,14	0,14	0,14		0,14			0,14	0,14
170000006911461	41-033-009-00005-001	62000	PASTOS PERMANENTES DE 5 O MAS AÑOS-SIN VARIEDAD	S	428	14,60	4,87	4,87	4,87		4,87			4,87	4,87
170000006911462	41-033-036-00022-017	63000	PASTOS DE MENOS DE 5 AÑOS-SIN VARIEDAD	S	428	15,40	0,01	0,01	0,01		0,01			0,01	0,01
170000006911463	41-033-010-00052-001	62000	PASTOS PERMANENTES DE 5 O MAS AÑOS-SIN VARIEDAD	S	428	12,40	7,20	7,20	7,20		7,20			7,20	7,20
170000006911466	41-033-025-00019-010	63000	PASTOS DE MENOS DE 5 AÑOS-SIN VARIEDAD	R	428	15,90	0,30	0,30	0,30		1,45			0,30	0,30
170000006911468	41-033-009-00004-001	62000	PASTOS PERMANENTES DE 5 O MAS AÑOS-SIN VARIEDAD	S	428	19,70	13,67	13,67	13,67		13,67			13,67	13,67
170000006911470	41-033-021-00006-002	62000	PASTOS PERMANENTES DE 5 O MAS AÑOS-SIN VARIEDAD	S	428	23,80	10,89	10,89	10,89		10,89			10,89	10,89
170000006911471	41-033-021-00006-008	62000	PASTOS PERMANENTES DE 5 O MAS AÑOS-SIN VARIEDAD	S	428	5,70	0,99	0,99	0,99		0,99			0,99	0,99
170000006911472	41-033-021-00006-010	62000	PASTOS PERMANENTES DE 5 O MAS AÑOS-SIN VARIEDAD	S	428	7,10	1,24	1,24	1,24		1,24			1,24	1,24
170000006911473	41-033-010-00056-001	62000	PASTOS PERMANENTES DE 5 O MAS AÑOS-SIN VARIEDAD	S	428	28,20	13,82	13,82	13,82		13,82			13,82	13,82
170000006911474	41-033-010-00056-008	62000	PASTOS PERMANENTES DE 5 O MAS AÑOS-SIN VARIEDAD	S	428	15,60	0,48	0,48	0,48		0,48			0,48	0,48
170000006911475	41-033-010-00056-007	62000	PASTOS PERMANENTES DE 5 O MAS AÑOS-SIN VARIEDAD	S	428	20,00	4,96	4,96	4,96		4,96			4,96	4,96
170000006911476	41-033-021-00006-002	62000	PASTOS PERMANENTES DE 5 O MAS AÑOS-SIN VARIEDAD	S	428	23,80	32,66	32,66	32,66		32,66			32,66	32,66
170000006911477	41-033-021-00006-004	62000	PASTOS PERMANENTES DE 5 O MAS AÑOS-SIN VARIEDAD	S	428	14,90	0,85	0,85	0,85		0,85			0,85	0,85
170000006911478	41-033-021-00006-003	62000	PASTOS PERMANENTES DE 5 O MAS AÑOS-SIN VARIEDAD	S	428	54,00	1,95	1,95	1,95		3,00			1,95	1,95
170000006911479	41-033-010-00056-009	62000	PASTOS PERMANENTES DE 5 O MAS AÑOS-SIN VARIEDAD	S	428	21,60	0,05	0,05	0,05		0,12			0,05	0,05
170000006911480	41-033-010-00056-010	62000	PASTOS PERMANENTES DE 5 O MAS AÑOS-SIN VARIEDAD	S	428	25,00	1,43	1,43	1,43		1,43			1,43	1,43
170000006911481	41-033-010-00055-003	62000	PASTOS PERMANENTES DE 5 O MAS AÑOS-SIN VARIEDAD	S	428	32,30	12,33	12,33	12,33		12,33			12,33	12,33
170000006911482	41-033-010-00056-006	62000	PASTOS PERMANENTES DE 5 O MAS AÑOS-SIN VARIEDAD	S	428	28,60	9,41	9,41	9,41		9,41			9,41	9,41
170000006911483	41-033-010-00055-004	62000	PASTOS PERMANENTES DE 5 O MAS AÑOS-SIN VARIEDAD	S	428	40,10	2,07	2,07	2,07		2,43			2,07	2,07
170000006911484	41-033-021-00006-001	62000	PASTOS PERMANENTES DE 5 O MAS AÑOS-SIN VARIEDAD	S	428	37,90	10,90	10,90	10,90		10,90			10,90	10,90
170000006911485	41-033-010-00055-002	62000	PASTOS PERMANENTES DE 5 O MAS AÑOS-SIN VARIEDAD	S	428	21,60	3,78	3,78	3,78		3,78			3,78	3,78
170000006911486	41-033-010-00055-001	62000	PASTOS PERMANENTES DE 5 O MAS AÑOS-SIN VARIEDAD	S	428	24,10	2,43	2,43	2,43		2,44			2,43	2,43
170000006911487	41-033-036-00022-015	62000	PASTOS PERMANENTES DE 5 O MAS AÑOS-SIN VARIEDAD	S	428	14,80	0,39	0,39	0,39		0,39			0,39	0,39
170000006911488	41-033-021-00006-005	62000	PASTOS PERMANENTES DE 5 O MAS AÑOS-SIN VARIEDAD	S	428	22,10	7,65	7,65	7,65		7,65			7,65	7,65
170000006911489	41-033-025-00019-009	62000	PASTOS PERMANENTES DE 5 O MAS AÑOS-SIN VARIEDAD	S	428	28,30	18,11	18,11	18,11		18,11			18,11	18,11
170000006911490	41-033-036-00022-018	62000	PASTOS PERMANENTES DE 5 O MAS AÑOS-SIN VARIEDAD	S	428	10,10	1,61	1,61	1,61		1,61			1,61	1,61
170000006911491	41-033-036-00022-016	63000	PASTOS DE MENOS DE 5 AÑOS-SIN VARIEDAD	S	428	16,00	1,29	1,29	1,29		1,29			1,29	1,29
170000006911492	41-033-010-00053-001	62000	PASTOS PERMANENTES DE 5 O MAS AÑOS-SIN VARIEDAD	S	428	18,90	6,47	6,47	6,47		6,47			6,47	6,47
170000006911493	41-033-021-00006-009	62000	PASTOS PERMANENTES DE 5 O MAS AÑOS-SIN VARIEDAD	S	428	22,20	3,55	3,55	3,55		3,55			3,55	3,55
170000006911494	41-033-021-00006-002	62000	PASTOS PERMANENTES DE 5 O MAS AÑOS-SIN VARIEDAD	S	428	23,80	8,59	8,59	8,59		8,59			8,59	8,59
170000006911495	41-033-021-00006-002	62000	PASTOS PERMANENTES DE 5 O MAS AÑOS-SIN VARIEDAD	S	428	23,80	0,01	0,01	0,01		0,01			0,01	0,01
170000006911496	41-033-036-00006-008	62000	PASTOS PERMANENTES DE 5 O MAS AÑOS-SIN VARIEDAD	S	428	17,90	0,09	0,09	0,09		0,09			0,09	0,09
170000006911497	41-033-036-00006-008	62000	PASTOS PERMANENTES DE 5 O MAS AÑOS-SIN VARIEDAD	S	428	17,90	0,02	0,02	0,02		0,02			0,02	0,02
170000006911498	41-033-036-00014-012	62000	PASTOS PERMANENTES DE 5 O MAS AÑOS-SIN VARIEDAD	S	428	29,20	0,70	0,70	0,70		3,58			0,70	0,70
170000006911503	41-033-036-00022-009	62000	PASTOS PERMANENTES DE 5 O MAS AÑOS-SIN VARIEDAD	S	428	21,70	0,78	0,78	0,78		0,78			0,78	0,78
170000006911504	41-033-036-00022-012	62000	PASTOS PERMANENTES DE 5 O MAS AÑOS-SIN VARIEDAD	S	428	31,60	31,76	31,76	31,76		31,76			31,76	31,76
170000006911505	41-033-036-00022-020	62000	PASTOS PERMANENTES DE 5 O MAS AÑOS-SIN VARIEDAD	S	428	18,10	0,10	0,10	0,10		0,10			0,10	0,10
170000006911506	41-033-036-00014-009	62000	PASTOS PERMANENTES DE 5 O MAS AÑOS-SIN VARIEDAD	S	428	32,10	0,10	0,10	0,10		0,12			0,10	0,10
170000006911508	41-033-036-00014-012	62000	PASTOS PERMANENTES DE 5 O MAS AÑOS-SIN VARIEDAD	S	428	29,20	0,01	0,01	0,01		0,05			0,01	0,01
170000006911509	41-033-036-00022-012	62000	PASTOS PERMANENTES DE 5 O MAS AÑOS-SIN VARIEDAD	S	428	31,60	0,26	0,26	0,26		0,26			0,26	0,26

**INCIDENCIAS****INCIDENCIA DESCRIPCIÓN**

100407 Explotación solicitada no forma parte de ningún organismo de control autorizado para la producción ecológica en Andalucía o fecha de inscripción posterior al plazo establecido ( Anexo I. Criterios de Subvencionabilidad. Orden 28 de marzo de 2023 ).  
Explotación:ES410330000094 Especie:PORCINO  
Explotación:ES410330000220 Especie:PORCINO

(1) Superficie declarada admisible ajustada con la superficie comprometida.  
(2) Factor de penalización valorando el alcance para el tipo de compromiso.

Puede verificar la integridad de una copia de este documento mediante la lectura del código QR adjunto o mediante el acceso a la dirección <https://ws050.juntadeandalucia.es/verificarFirma> indicando el código de VERIFICACIÓN

FIRMADO POR

RAQUEL MARIA ESPIN CRESPO

18/12/2024

VERIFICACIÓN

Pk2jmUCNT2ZVULXR6LZ4ED5BQV9F2A

PÁG. 204/2017





**INCIDENCIAS****INCIDENCIA DESCRIPCIÓN**

Explotación:ES410330000509 Especie:PORCINO  
 Explotación:ES410330000899 Especie:PORCINO  
 Explotación:ES410330000927 Especie:PORCINO

**Datos considerados para el Cálculo de la Carga Ganadera mínima y máxima del expediente**

Explotación	Especie	Inscrito en Sipea y Admisible	Ugm Calculada para CG Mínima	Ugm Calculada para CG Máxima
ES410330000094	OVINA	SI	5,79	5,79
ES410330000094	PORCINO	NO	0,00	21,68
ES410330000220	OVINA	SI	2,25	2,25
ES410330000220	PORCINO	NO	0,00	36,38
ES410330000509	OVINA	SI	48,26	48,26
ES410330000509	PORCINO	NO	0,00	4,85
ES410330000682	OVINA	SI	0,71	0,71
ES410330000899	OVINA	SI	3,52	3,52
ES410330000899	PORCINO	NO	0,00	28,49
ES410330000927	OVINA	SI	6,26	6,26
ES410330000927	PORCINO	NO	0,00	0,00
			66,79	158,19

Superficie determinada para Cálculo Carga Ganadera Mínima: 240,82 ha

Superficie determinada para Cálculo Carga Ganadera Máxima: 240,82 ha

Carga Ganadera Mínima Expediente: 0,28 ugm/ha

Carga Ganadera Máxima Expediente: 0,66 ugm/ha

Los importes del Grupo de Pago de pastos de este expediente han sido ajustados por no llegar a la carga ganadera mínima de 0,3

**Recintos Determinados para el Cálculo de Garga Ganadera Mínima**

REF.	REFERENCIA SIGPAC	CULTIVO	DESCRIPCIÓN CULTIVO	S/R	SUP. RESUELTA (ha)
-1376321	41-033-025-00027-00010	63000	PASTOS DE MENOS DE 5 AÑOS-SIN VARIEDAD	S	0,30
1700000006911456	41-033-009-00003-00001	62000	PASTOS PERMANENTES DE 5 O MAS AÑOS-SIN VARIEDAD	S	2,31
1700000006911457	41-033-009-00005-00007	62000	PASTOS PERMANENTES DE 5 O MAS AÑOS-SIN VARIEDAD	S	2,34
1700000006911458	41-033-009-00005-00001	62000	PASTOS PERMANENTES DE 5 O MAS AÑOS-SIN VARIEDAD	S	15,66
1700000006911459	41-033-009-00005-00006	62000	PASTOS PERMANENTES DE 5 O MAS AÑOS-SIN VARIEDAD	S	2,29
1700000006911460	41-033-009-00010-00001	62000	PASTOS PERMANENTES DE 5 O MAS AÑOS-SIN VARIEDAD	S	0,14
1700000006911461	41-033-009-00005-00001	62000	PASTOS PERMANENTES DE 5 O MAS AÑOS-SIN VARIEDAD	S	4,87
1700000006911462	41-033-036-00022-00017	63000	PASTOS DE MENOS DE 5 AÑOS-SIN VARIEDAD	S	0,01
1700000006911463	41-033-010-00052-00001	62000	PASTOS PERMANENTES DE 5 O MAS AÑOS-SIN VARIEDAD	S	7,20
1700000006911466	41-033-025-00019-00010	63000	PASTOS DE MENOS DE 5 AÑOS-SIN VARIEDAD	R	0,30
1700000006911468	41-033-009-00004-00001	62000	PASTOS PERMANENTES DE 5 O MAS AÑOS-SIN VARIEDAD	S	13,67
1700000006911470	41-033-021-00006-00002	62000	PASTOS PERMANENTES DE 5 O MAS AÑOS-SIN VARIEDAD	S	10,89
1700000006911471	41-033-021-00006-00008	62000	PASTOS PERMANENTES DE 5 O MAS AÑOS-SIN VARIEDAD	S	0,99
1700000006911472	41-033-021-00006-00010	62000	PASTOS PERMANENTES DE 5 O MAS AÑOS-SIN VARIEDAD	S	1,24
1700000006911473	41-033-010-00056-00001	62000	PASTOS PERMANENTES DE 5 O MAS AÑOS-SIN VARIEDAD	S	13,82
1700000006911474	41-033-010-00056-00008	62000	PASTOS PERMANENTES DE 5 O MAS AÑOS-SIN VARIEDAD	S	0,48
1700000006911475	41-033-010-00056-00007	62000	PASTOS PERMANENTES DE 5 O MAS AÑOS-SIN VARIEDAD	S	4,96
1700000006911476	41-033-021-00006-00002	62000	PASTOS PERMANENTES DE 5 O MAS AÑOS-SIN VARIEDAD	S	32,66

(1) Superficie declarada admisible ajustada con la superficie comprometida.  
 (2) Factor de penalización valorando el alcance para el tipo de compromiso.

Puede verificar la integridad de una copia de este documento mediante la lectura del código QR adjunto o mediante el acceso a la dirección <https://ws050.juntadeandalucia.es/verificarFirma> indicando el código de VERIFICACIÓN

FIRMADO POR

RAQUEL MARIA ESPIN CRESPO

18/12/2024

VERIFICACIÓN

Pk2jmUCNT2ZVULXR6LZ4ED5BQV9F2A

PÁG. 205/2017



**Datos considerados para el Cálculo de la Carga Ganadera mínima y máxima del expediente****Recintos Determinados para el Cálculo de Garga Ganadera Mínima**

REF.	REFERENCIA SIGPAC	CULTIVO	DESCRIPCIÓN CULTIVO	SUP.	
				S/R	RESUELTA (ha)
1700000006911477	41-033-021-00006-00004	62000	PASTOS PERMANENTES DE 5 O MAS AÑOS-SIN VARIEDAD	S	0,85
1700000006911478	41-033-021-00006-00003	62000	PASTOS PERMANENTES DE 5 O MAS AÑOS-SIN VARIEDAD	S	1,95
1700000006911479	41-033-010-00056-00009	62000	PASTOS PERMANENTES DE 5 O MAS AÑOS-SIN VARIEDAD	S	0,05
1700000006911480	41-033-010-00056-00010	62000	PASTOS PERMANENTES DE 5 O MAS AÑOS-SIN VARIEDAD	S	1,43
1700000006911481	41-033-010-00055-00003	62000	PASTOS PERMANENTES DE 5 O MAS AÑOS-SIN VARIEDAD	S	12,33
1700000006911482	41-033-010-00056-00006	62000	PASTOS PERMANENTES DE 5 O MAS AÑOS-SIN VARIEDAD	S	9,41
1700000006911483	41-033-010-00055-00004	62000	PASTOS PERMANENTES DE 5 O MAS AÑOS-SIN VARIEDAD	S	2,07
1700000006911484	41-033-021-00006-00001	62000	PASTOS PERMANENTES DE 5 O MAS AÑOS-SIN VARIEDAD	S	10,90
1700000006911485	41-033-010-00055-00002	62000	PASTOS PERMANENTES DE 5 O MAS AÑOS-SIN VARIEDAD	S	3,78
1700000006911486	41-033-010-00055-00001	62000	PASTOS PERMANENTES DE 5 O MAS AÑOS-SIN VARIEDAD	S	2,43
1700000006911487	41-033-036-00022-00015	62000	PASTOS PERMANENTES DE 5 O MAS AÑOS-SIN VARIEDAD	S	0,39
1700000006911488	41-033-021-00006-00005	62000	PASTOS PERMANENTES DE 5 O MAS AÑOS-SIN VARIEDAD	S	7,65
1700000006911489	41-033-025-00019-00009	62000	PASTOS PERMANENTES DE 5 O MAS AÑOS-SIN VARIEDAD	S	18,11
1700000006911490	41-033-036-00022-00018	62000	PASTOS PERMANENTES DE 5 O MAS AÑOS-SIN VARIEDAD	S	1,61
1700000006911491	41-033-036-00022-00016	63000	PASTOS DE MENOS DE 5 AÑOS-SIN VARIEDAD	S	1,29
1700000006911492	41-033-010-00053-00001	62000	PASTOS PERMANENTES DE 5 O MAS AÑOS-SIN VARIEDAD	S	6,47
1700000006911493	41-033-021-00006-00009	62000	PASTOS PERMANENTES DE 5 O MAS AÑOS-SIN VARIEDAD	S	3,55
1700000006911494	41-033-021-00006-00002	62000	PASTOS PERMANENTES DE 5 O MAS AÑOS-SIN VARIEDAD	S	8,59
1700000006911495	41-033-021-00006-00002	62000	PASTOS PERMANENTES DE 5 O MAS AÑOS-SIN VARIEDAD	S	0,01
1700000006911496	41-033-036-00006-00008	62000	PASTOS PERMANENTES DE 5 O MAS AÑOS-SIN VARIEDAD	S	0,09
1700000006911497	41-033-036-00006-00008	62000	PASTOS PERMANENTES DE 5 O MAS AÑOS-SIN VARIEDAD	S	0,02
1700000006911498	41-033-036-00014-00012	62000	PASTOS PERMANENTES DE 5 O MAS AÑOS-SIN VARIEDAD	S	0,70
1700000006911503	41-033-036-00022-00009	62000	PASTOS PERMANENTES DE 5 O MAS AÑOS-SIN VARIEDAD	S	0,78
1700000006911504	41-033-036-00022-00012	62000	PASTOS PERMANENTES DE 5 O MAS AÑOS-SIN VARIEDAD	S	31,76
1700000006911505	41-033-036-00022-00020	62000	PASTOS PERMANENTES DE 5 O MAS AÑOS-SIN VARIEDAD	S	0,10
1700000006911506	41-033-036-00014-00009	62000	PASTOS PERMANENTES DE 5 O MAS AÑOS-SIN VARIEDAD	S	0,10
1700000006911508	41-033-036-00014-00012	62000	PASTOS PERMANENTES DE 5 O MAS AÑOS-SIN VARIEDAD	S	0,01
1700000006911509	41-033-036-00022-00012	62000	PASTOS PERMANENTES DE 5 O MAS AÑOS-SIN VARIEDAD	S	0,26

**Recintos Determinados para el Cálculo de Garga Ganadera Máxima**

REF.	REFERENCIA SIGPAC	CULTIVO	DESCRIPCIÓN CULTIVO	SUP.	
				S/R	RESUELTA (ha)
-1376321	41-033-025-00027-00010	63000	PASTOS DE MENOS DE 5 AÑOS-SIN VARIEDAD	S	0,30
1700000006911456	41-033-009-00003-00001	62000	PASTOS PERMANENTES DE 5 O MAS AÑOS-SIN VARIEDAD	S	2,31
1700000006911457	41-033-009-00005-00007	62000	PASTOS PERMANENTES DE 5 O MAS AÑOS-SIN VARIEDAD	S	2,34
1700000006911458	41-033-009-00005-00001	62000	PASTOS PERMANENTES DE 5 O MAS AÑOS-SIN VARIEDAD	S	15,66
1700000006911459	41-033-009-00005-00006	62000	PASTOS PERMANENTES DE 5 O MAS AÑOS-SIN VARIEDAD	S	2,29
1700000006911460	41-033-009-00010-00001	62000	PASTOS PERMANENTES DE 5 O MAS AÑOS-SIN VARIEDAD	S	0,14

(1) Superficie declarada admisible ajustada con la superficie comprometida.  
(2) Factor de penalización valorando el alcance para el tipo de compromiso.Puede verificar la integridad de una copia de este documento mediante la lectura del código QR adjunto o mediante el acceso a la dirección <https://ws050.juntadeandalucia.es/verificarFirma> indicando el código de VERIFICACIÓN

FIRMADO POR

RAQUEL MARIA ESPIN CRESPO

18/12/2024

VERIFICACIÓN

Pk2jmUCNT2ZVULXR6LZ4ED5BQV9F2A

PÁG. 206/2017



**Datos considerados para el Cálculo de la Carga Ganadera mínima y máxima del expediente****Recintos Determinados para el Cálculo de Garga Ganadera Máxima**

REF.	REFERENCIA SIGPAC	CULTIVO	DESCRIPCIÓN CULTIVO	SUP.	
				S/R	RESUELTA (ha)
1700000006911461	41-033-009-00005-00001	62000	PASTOS PERMANENTES DE 5 O MAS AÑOS-SIN VARIEDAD	S	4,87
1700000006911462	41-033-036-00022-00017	63000	PASTOS DE MENOS DE 5 AÑOS-SIN VARIEDAD	S	0,01
1700000006911463	41-033-010-00052-00001	62000	PASTOS PERMANENTES DE 5 O MAS AÑOS-SIN VARIEDAD	S	7,20
1700000006911466	41-033-025-00019-00010	63000	PASTOS DE MENOS DE 5 AÑOS-SIN VARIEDAD	R	0,30
1700000006911468	41-033-009-00004-00001	62000	PASTOS PERMANENTES DE 5 O MAS AÑOS-SIN VARIEDAD	S	13,67
1700000006911470	41-033-021-00006-00002	62000	PASTOS PERMANENTES DE 5 O MAS AÑOS-SIN VARIEDAD	S	10,89
1700000006911471	41-033-021-00006-00008	62000	PASTOS PERMANENTES DE 5 O MAS AÑOS-SIN VARIEDAD	S	0,99
1700000006911472	41-033-021-00006-00010	62000	PASTOS PERMANENTES DE 5 O MAS AÑOS-SIN VARIEDAD	S	1,24
1700000006911473	41-033-010-00056-00001	62000	PASTOS PERMANENTES DE 5 O MAS AÑOS-SIN VARIEDAD	S	13,82
1700000006911474	41-033-010-00056-00008	62000	PASTOS PERMANENTES DE 5 O MAS AÑOS-SIN VARIEDAD	S	0,48
1700000006911475	41-033-010-00056-00007	62000	PASTOS PERMANENTES DE 5 O MAS AÑOS-SIN VARIEDAD	S	4,96
1700000006911476	41-033-021-00006-00002	62000	PASTOS PERMANENTES DE 5 O MAS AÑOS-SIN VARIEDAD	S	32,66
1700000006911477	41-033-021-00006-00004	62000	PASTOS PERMANENTES DE 5 O MAS AÑOS-SIN VARIEDAD	S	0,85
1700000006911478	41-033-021-00006-00003	62000	PASTOS PERMANENTES DE 5 O MAS AÑOS-SIN VARIEDAD	S	1,95
1700000006911479	41-033-010-00056-00009	62000	PASTOS PERMANENTES DE 5 O MAS AÑOS-SIN VARIEDAD	S	0,05
1700000006911480	41-033-010-00056-00010	62000	PASTOS PERMANENTES DE 5 O MAS AÑOS-SIN VARIEDAD	S	1,43
1700000006911481	41-033-010-00055-00003	62000	PASTOS PERMANENTES DE 5 O MAS AÑOS-SIN VARIEDAD	S	12,33
1700000006911482	41-033-010-00056-00006	62000	PASTOS PERMANENTES DE 5 O MAS AÑOS-SIN VARIEDAD	S	9,41
1700000006911483	41-033-010-00055-00004	62000	PASTOS PERMANENTES DE 5 O MAS AÑOS-SIN VARIEDAD	S	2,07
1700000006911484	41-033-021-00006-00001	62000	PASTOS PERMANENTES DE 5 O MAS AÑOS-SIN VARIEDAD	S	10,90
1700000006911485	41-033-010-00055-00002	62000	PASTOS PERMANENTES DE 5 O MAS AÑOS-SIN VARIEDAD	S	3,78
1700000006911486	41-033-010-00055-00001	62000	PASTOS PERMANENTES DE 5 O MAS AÑOS-SIN VARIEDAD	S	2,43
1700000006911487	41-033-036-00022-00015	62000	PASTOS PERMANENTES DE 5 O MAS AÑOS-SIN VARIEDAD	S	0,39
1700000006911488	41-033-021-00006-00005	62000	PASTOS PERMANENTES DE 5 O MAS AÑOS-SIN VARIEDAD	S	7,65
1700000006911489	41-033-025-00019-00009	62000	PASTOS PERMANENTES DE 5 O MAS AÑOS-SIN VARIEDAD	S	18,11
1700000006911490	41-033-036-00022-00018	62000	PASTOS PERMANENTES DE 5 O MAS AÑOS-SIN VARIEDAD	S	1,61
1700000006911491	41-033-036-00022-00016	63000	PASTOS DE MENOS DE 5 AÑOS-SIN VARIEDAD	S	1,29
1700000006911492	41-033-010-00053-00001	62000	PASTOS PERMANENTES DE 5 O MAS AÑOS-SIN VARIEDAD	S	6,47
1700000006911493	41-033-021-00006-00009	62000	PASTOS PERMANENTES DE 5 O MAS AÑOS-SIN VARIEDAD	S	3,55
1700000006911494	41-033-021-00006-00002	62000	PASTOS PERMANENTES DE 5 O MAS AÑOS-SIN VARIEDAD	S	8,59
1700000006911495	41-033-021-00006-00002	62000	PASTOS PERMANENTES DE 5 O MAS AÑOS-SIN VARIEDAD	S	0,01
1700000006911496	41-033-036-00006-00008	62000	PASTOS PERMANENTES DE 5 O MAS AÑOS-SIN VARIEDAD	S	0,09
1700000006911497	41-033-036-00006-00008	62000	PASTOS PERMANENTES DE 5 O MAS AÑOS-SIN VARIEDAD	S	0,02
1700000006911498	41-033-036-00014-00012	62000	PASTOS PERMANENTES DE 5 O MAS AÑOS-SIN VARIEDAD	S	0,70
1700000006911503	41-033-036-00022-00009	62000	PASTOS PERMANENTES DE 5 O MAS AÑOS-SIN VARIEDAD	S	0,78
1700000006911504	41-033-036-00022-00012	62000	PASTOS PERMANENTES DE 5 O MAS AÑOS-SIN VARIEDAD	S	31,76
1700000006911505	41-033-036-00022-00020	62000	PASTOS PERMANENTES DE 5 O MAS AÑOS-SIN VARIEDAD	S	0,10

(1) Superficie declarada admisible ajustada con la superficie comprometida.  
(2) Factor de penalización valorando el alcance para el tipo de compromiso.

Puede verificar la integridad de una copia de este documento mediante la lectura del código QR adjunto o mediante el acceso a la dirección <https://ws050.juntadeandalucia.es/verificarFirma> indicando el código de VERIFICACIÓN

FIRMADO POR	RAQUEL MARIA ESPIN CRESPO	18/12/2024	
VERIFICACIÓN	Pk2jmUCNT2ZVULXR6LZ4ED5BQV9F2A	PÁG. 207/2017	

**Datos considerados para el Cálculo de la Carga Ganadera mínima y máxima del expediente****Recintos Determinados para el Cálculo de Garga Ganadera Máxima**

REF.	REFERENCIA SIGPAC	CULTIVO	DESCRIPCIÓN CULTIVO	SUP.	
				S/R	RESUELTA (ha)
1700000006911506	41-033-036-00014-00009	62000	PASTOS PERMANENTES DE 5 O MAS AÑOS-SIN VARIEDAD	S	0,10
1700000006911508	41-033-036-00014-00012	62000	PASTOS PERMANENTES DE 5 O MAS AÑOS-SIN VARIEDAD	S	0,01
1700000006911509	41-033-036-00022-00012	62000	PASTOS PERMANENTES DE 5 O MAS AÑOS-SIN VARIEDAD	S	0,26

**Incidencias de carga ganadera****INCIDENCIA DESCRIPCIÓN**

100407	Explotación solicitada no forma parte de ningún organismo de control autorizado para la producción ecológica en Andalucía o fecha de inscripción posterior al plazo establecido ( Anexo I. Criterios de Subvencionabilidad. Orden 28 de marzo de 2023 ). Explotación:ES410330000094 Especie:PORCINO Explotación:ES410330000220 Especie:PORCINO Explotación:ES410330000509 Especie:PORCINO Explotación:ES410330000899 Especie:PORCINO Explotación:ES410330000927 Especie:PORCINO
--------	--

(1) Superficie declarada admisible ajustada con la superficie comprometida.  
(2) Factor de penalización valorando el alcance para el tipo de compromiso.

Puede verificar la integridad de una copia de este documento mediante la lectura del código QR adjunto o mediante el acceso a la dirección <https://ws050.juntadeandalucia.es/verificarFirma> indicando el código de VERIFICACIÓN

FIRMADO POR	RAQUEL MARIA ESPIN CRESPO	18/12/2024
VERIFICACIÓN	Pk2jmUCNT2ZVULXR6LZ4ED5BQV9F2A	PÁG. 208/2017



**APELLIDOS Y NOMBRE / RAZÓN SOCIAL**

AVILA PARTIDO RAFAEL

**NIF**

\*\*\*2348\*

**EXPEDIENTE**

1264826

**ANUALIDAD DE PAGO**

1ª

**IMPORTES POR ANUALIDAD**

	2023	2024	2025	2026	2027
<b>IMPORTE MÁXIMO SUBVENCIONABLE</b>	2.342,65 €	2.342,65 €	2.342,65 €	2.342,65 €	2.342,65 €
<b>IMPORTE MEDIO DE TRANSFERENCIA (€/ha)</b>	247,90 €	247,90 €	247,90 €	247,90 €	247,90 €

**RESUMEN DE UNIDADES**

Cód	GRUPO DE PAGO	Sup. Dec. Admisible (ha)	Sup. Comprometida (ha)	Sup. ajustada compromiso (1) (ha)	% sobredec.	Sup. Resuelta (ha)	Importe Declarado	Importe Topado	Importe Resuelto	Importe tras sobredec.
429	OLIVAR	9,45		9,45	0,00	9,45	2.342,65	2.342,65	2.342,65	2.342,65
<b>TOTAL</b>		9,45	9,45	9,45		9,45	2.342,65	2.342,65	2.342,65	2.342,65

**APLICACIÓN DE REDUCCIONES Y PENALIZACIONES**

GRUPO DE PAGO	Importe Calculado	Importe prereduc.	Criterios de subvencionabilidad y compromisos	Presentación tardía	Omisión declaración	Condicionalidad	IMPORTE (Euros) RESUELTO
OLIVAR	2.342,65	2.342,65	0,00	0,00	0,00	0,00	2.342,65
<b>TOTAL</b>	2.342,65	2.342,65					2.342,65

**RESUMEN DE PAGOS****IMPORTE ( Euros )**

	RESUELTO	FEADER	MAPA	CAPADR
OLIVAR - Pago realizado	2.342,65 €	1.991,25 €	229,81 €	121,59 €

**RECINTOS RESUELTOS**

REF.	REFERENCIA SIGPAC	CULTIVO DESCRIPCIÓN CULTIVO	S/R G.PAGO	PEND. MEDIA (%)	SUP. DEC. ADMISIBLE (ha)	SUP. COMPROM. (ha)	SUP. AJUSTADA COMPROM. (1) (ha)	SUP. CONY. SIGPAC (ha)	SUP. CERTIE (ha)	SUP. CAMPO (ha)	SUP. CAMPO DETER. CULT. DECLARADO (ha)	SUP. DEC. REDUCIDA (ha)	SUP. RESUELTA (ha)
-1600390	41-033-048-00028-001	101010 OLIVAR-PICUAL	S 429	25,00	0,94	0,94	0,94	0,94	0,94			0,94	0,94
4193876	41-033-048-00028-001	101010 OLIVAR-PICUAL	S 429	25,00	8,23	8,23	8,23	8,23	8,23			8,23	8,23
1700000005248865	41-033-048-00028-009	101010 OLIVAR-PICUAL	S 429	6,60	0,28	0,28	0,28	0,28	0,28			0,28	0,28

**INCIDENCIAS****INCIDENCIA DESCRIPCIÓN**

- 100422 Recinto declarado por error para una operación de la 6503, que se ha corregido de oficio desmarcando la operación incorrecta, de acuerdo con la fecha de inscripción del recinto en la producción ecológica.  
 Ref:-1600390 Recinto:41-033-048-00028-00001 Cultivo:101010 OLIVAR-PICUAL Secano  
 Ref:4193876 Recinto:41-033-048-00028-00001 Cultivo:101010 OLIVAR-PICUAL Secano  
 Ref:1700000005248865 Recinto:41-033-048-00028-00009 Cultivo:101010 OLIVAR-PICUAL Secano

(1) Superficie declarada admisible ajustada con la superficie comprometida.  
 (2) Factor de penalización valorando el alcance para el tipo de compromiso.

Puede verificar la integridad de una copia de este documento mediante la lectura del código QR adjunto o mediante el acceso a la dirección <https://ws050.juntadeandalucia.es/verificarFirma> indicando el código de VERIFICACIÓN

FIRMADO POR

RAQUEL MARIA ESPIN CRESPO

18/12/2024

VERIFICACIÓN

Pk2jmUCNT2ZVULXR6LZ4ED5BQV9F2A

PÁG. 209/2017



**APELLIDOS Y NOMBRE / RAZÓN SOCIAL**

AVILA RUBIANO DOLORES

**NIF**

\*\*\*\*7605\*

**EXPEDIENTE**

1182506

**ANUALIDAD DE PAGO**

1ª

**IMPORTE POR ANUALIDAD**

	2023	2024	2025	2026	2027
<b>IMPORTE MÁXIMO SUBVENCIONABLE</b>	1.911,31 €	1.911,31 €	1.911,31 €	1.911,31 €	1.911,31 €
<b>IMPORTE MEDIO DE TRANSFERENCIA (€/ha)</b>	247,90 €	247,90 €	247,90 €	247,90 €	247,90 €

**RESUMEN DE UNIDADES**

Cód	GRUPO DE PAGO	Sup. Dec. Admisible (ha)	Sup. Comprometida (ha)	Sup. ajustada compromiso (1) (ha)	% sobredec.	Sup. Resuelta (ha)	Importe Declarado	Importe Topado	Importe Resuelto	Importe tras sobredec.
429	OLIVAR	7,71		7,71	0,00	7,71	1.911,31	1.911,31	1.911,31	1.911,31
<b>TOTAL</b>		7,71	7,71	7,71		7,71	1.911,31	1.911,31	1.911,31	1.911,31

**APLICACIÓN DE REDUCCIONES Y PENALIZACIONES**

GRUPO DE PAGO	Importe Calculado	Importe prereduc.	Criterios de subvencionabilidad y compromisos	Presentación tardía	Omisión declaración	Condicionalidad	IMPORTE (Euros) RESUELTO
OLIVAR	1.911,31	1.911,31	0,00	0,00	0,00	0,00	1.911,31
<b>TOTAL</b>	1.911,31	1.911,31					1.911,31

**RESUMEN DE PAGOS****IMPORTE ( Euros )**

	RESUELTO	FEADER	MAPA	CAPADR
OLIVAR - Pago realizado	1.911,31 €	1.624,61 €	187,50 €	99,20 €

**RECINTOS RESUELTOS**

REF.	REFERENCIA SIGPAC	CULTIVO	DESCRIPCIÓN CULTIVO	S/R G.PAGO	PEND. MEDIA (%)	SUP. DEC. ADMISIBLE (ha)	SUP. COMPROM. (ha)	SUP. AJUSTADA COMPR.(1) (ha)	SUP. CONY. SIGPAC (ha)	SUP. CERTIE (ha)	SUP. CAMPO (ha)	SUP. CAMPO DETER. CULT. DECLARADO (ha)	SUP. DEC. REDUCIDA (ha)	SUP. RESUELTA (ha)
-819852	41-033-022-00006-015	101010	OLIVAR-PICUAL	S 429	11,70	0,34	0,34	0,34	0,34	0,34			0,34	0,34
1700000005249314	41-033-022-00005-001	101010	OLIVAR-PICUAL	S 429	38,40	3,32	3,32	3,32	3,32	3,32			3,32	3,32
1700000005249315	41-033-022-00006-007	101010	OLIVAR-PICUAL	S 429	12,80	0,07	0,07	0,07	0,07	0,07			0,07	0,07
1700000005249316	41-033-022-00006-013	101010	OLIVAR-PICUAL	S 429	9,60	0,12	0,12	0,12	0,12	0,12			0,12	0,12
1700000005249317	41-033-022-00006-014	101010	OLIVAR-PICUAL	S 429	9,60	0,06	0,06	0,06	0,06	0,06			0,06	0,06
1700000005249318	41-033-022-00006-006	101010	OLIVAR-PICUAL	S 429	12,80	0,13	0,13	0,13	0,13	0,13			0,13	0,13
1700000005249319	41-033-022-00006-011	101010	OLIVAR-PICUAL	S 429	14,40	0,04	0,04	0,04	0,04	0,04			0,04	0,04
1700000005249320	41-033-022-00006-012	101010	OLIVAR-PICUAL	S 429	11,90	0,10	0,10	0,10	0,10	0,10			0,10	0,10
1700000005249322	41-033-022-00006-004	101010	OLIVAR-PICUAL	S 429	18,40	3,53	3,53	3,53	3,53	3,53			3,53	3,53

(1) Superficie declarada admisible ajustada con la superficie comprometida.  
(2) Factor de penalización valorando el alcance para el tipo de compromiso.Puede verificar la integridad de una copia de este documento mediante la lectura del código QR adjunto o mediante el acceso a la dirección <https://ws050.juntadeandalucia.es/verificarFirma> indicando el código de VERIFICACIÓN

FIRMADO POR

RAQUEL MARIA ESPIN CRESPO

18/12/2024

VERIFICACIÓN

Pk2jmUCNT2ZVULXR6LZ4ED5BQV9F2A

PÁG. 210/2017



**APELLIDOS Y NOMBRE / RAZÓN SOCIAL**

AVILA SANTIAGO MARCO ANTONIO

**NIF**  
\*\*\*4217\***EXPEDIENTE**  
1251935**ANUALIDAD DE PAGO**  
1ª**IMPORTES POR ANUALIDAD**

	2023	2024	2025	2026	2027
<b>IMPORTE MÁXIMO SUBVENCIONABLE</b>	1.430,38 €	1.430,38 €	1.430,38 €	1.430,38 €	1.430,38 €
<b>IMPORTE MEDIO DE TRANSFERENCIA (€/ha)</b>	247,90 €	247,90 €	247,90 €	247,90 €	247,90 €

**RESUMEN DE UNIDADES**

Cód	GRUPO DE PAGO	Sup. Dec. Admisible (ha)	Sup. Comprometida (ha)	Sup. ajustada compromiso (1) (ha)	% sobredec.	Sup. Resuelta (ha)	Importe Declarado	Importe Topado	Importe Resuelto	Importe tras sobredec.
429	OLIVAR	5,77		5,77	0,00	5,77	1.430,38	1.430,38	1.430,38	1.430,38
<b>TOTAL</b>		5,77	5,77	5,77		5,77	1.430,38	1.430,38	1.430,38	1.430,38

**APLICACIÓN DE REDUCCIONES Y PENALIZACIONES**

GRUPO DE PAGO	Importe Calculado	Importe prereduc.	Criterios de subvencionabilidad y compromisos	Presentación tardía	Omisión declaración	Condicionalidad	IMPORTE (Euros) RESUELTO
OLIVAR	1.430,38	1.430,38	0,00	0,00	0,00	0,00	1.430,38
<b>TOTAL</b>	1.430,38	1.430,38					1.430,38

**RESUMEN DE PAGOS****IMPORTE ( Euros )**

	RESUELTO	FEADER	MAPA	CAPADR
OLIVAR - Pago realizado	1.430,38 €	1.215,82 €	140,32 €	74,24 €

**RECINTOS RESUELTOS**

REF.	REFERENCIA SIGPAC	CULTIVO DESCRIPCIÓN CULTIVO	S/R G.PAGO	PEND. MEDIA (%)	SUP. DEC. ADMISIBLE (ha)	SUP. COMPROM. (ha)	SUP. AJUSTADA COMPR.(1) (ha)	SUP. CONY. SIGPAC (ha)	SUP. CERTIE (ha)	SUP. CAMPO (ha)	SUP. CAMPO DETER. CULT. DECLARADO (ha)	SUP. DEC. REDUCIDA (ha)	SUP. RESUELTA (ha)
-1253225	41-033-022-00011-008	101010 OLIVAR-PICUAL	S 429	18,80	0,44	0,44	0,44	0,44	0,44			0,44	0,44
1700000005249259	41-033-022-00013-001	101010 OLIVAR-PICUAL	S 429	30,80	5,33	5,33	5,33	5,33	5,78			5,33	5,33

**INCIDENCIAS****INCIDENCIA DESCRIPCIÓN**

- 100422 Recinto declarado por error para una operación de la 6503, que se ha corregido de oficio desmarcando la operación incorrecta, de acuerdo con la fecha de inscripción del recinto en la producción ecológica.  
Ref:-1253225 Recinto:41-033-022-00011-00008 Cultivo:101010 OLIVAR-PICUAL Secano  
Ref:1700000005249259 Recinto:41-033-022-00013-00001 Cultivo:101010 OLIVAR-PICUAL Secano

(1) Superficie declarada admisible ajustada con la superficie comprometida.  
(2) Factor de penalización valorando el alcance para el tipo de compromiso.

Puede verificar la integridad de una copia de este documento mediante la lectura del código QR adjunto o mediante el acceso a la dirección <https://ws050.juntadeandalucia.es/verificarFirma> indicando el código de VERIFICACIÓN

FIRMADO POR

RAQUEL MARIA ESPIN CRESPO

18/12/2024

VERIFICACIÓN

Pk2jmUCNT2ZVULXR6LZ4ED5BQV9F2A

PÁG. 211/2017



**APELLIDOS Y NOMBRE / RAZÓN SOCIAL**

AYLLON VALLE DOLORES

**NIF**

\*\*\*9351\*

**EXPEDIENTE**

1164854

**ANUALIDAD DE PAGO**

1ª

**IMPORTES POR ANUALIDAD**

	2023	2024	2025	2026	2027
IMPORTE MÁXIMO SUBVENCIONABLE	1.844,38 €	1.844,38 €	1.844,38 €	1.844,38 €	1.844,38 €
IMPORTE MEDIO DE TRANSFERENCIA (€/ha)	247,90 €	247,90 €	247,90 €	247,90 €	247,90 €

**RESUMEN DE UNIDADES**

Cód	GRUPO DE PAGO	Sup. Dec. Admisible (ha)	Sup. Comprometida (ha)	Sup. ajustada compromiso (1) (ha)	% sobredec.	Sup. Resuelta (ha)	Importe Declarado	Importe Topado	Importe Resuelto	Importe tras sobredec.
429	OLIVAR	7,58		7,44	0,00	7,44	1.844,38	1.844,38	1.844,38	1.844,38
<b>TOTAL</b>		7,58	7,44	7,44		7,44	1.844,38	1.844,38	1.844,38	1.844,38

**APLICACIÓN DE REDUCCIONES Y PENALIZACIONES**

GRUPO DE PAGO	Importe Calculado	Importe prereduc.	Criterios de subvencionabilidad y compromisos	Presentación tardía	Omisión declaración	Condicionalidad	IMPORTE (Euros) RESUELTO
OLIVAR	1.844,38	1.844,38	0,00	0,00	1,00	0,00	1.825,94
<b>TOTAL</b>	1.844,38	1.844,38					1.825,94

**RESUMEN DE PAGOS****IMPORTE ( Euros )**

	RESUELTO	FEADER	MAPA	CAPADR
OLIVAR - Pago realizado	1.825,94 €	1.552,05 €	179,12 €	94,77 €

**RECINTOS RESUELTOS**

REF.	REFERENCIA SIGPAC	CULTIVO	DESCRIPCIÓN CULTIVO	S/R G.PAGO	PEND. MEDIA (%)	SUP. DEC. ADMISIBLE (ha)	SUP. COMPROM. (ha)	SUP. AJUSTADA COMPR.(1) (ha)	SUP. CONY. SIGPAC (ha)	SUP. CERTIE (ha)	SUP. CAMPO (ha)	SUP. CAMPO DETER. CULT. DECLARADO (ha)	SUP. DEC. REDUCIDA (ha)	SUP. RESUELTA (ha)
1700000005988780	41-035-007-00064-003	101218	OLIVAR-MANZANILLA DE SEVILLA	S 429	9,00	0,94	0,93	0,93		0,93				0,93
1700000005988781	41-035-007-09006-002	101218	OLIVAR-MANZANILLA DE SEVILLA	S 429	22,00	0,21	0,21	0,21		0,21			0,21	0,21
1700000005988787	41-035-008-00011-001	101195	OLIVAR-LECHIN DE SEVILLA	S 429	39,10	0,85	0,83	0,83		0,83			0,83	0,83
1700000005988788	41-035-008-00021-003	101195	OLIVAR-LECHIN DE SEVILLA	S 429	15,30	0,07	0,07	0,07		0,07			0,07	0,07
1700000005988793	41-035-008-00022-001	101195	OLIVAR-LECHIN DE SEVILLA	S 429	23,60	0,97	0,97	0,97		0,97			0,97	0,97
1700000005988794	41-035-008-00024-001	101195	OLIVAR-LECHIN DE SEVILLA	S 429	36,80	2,69	2,61	2,61		2,61			2,61	2,61
1700000005988796	41-035-008-00021-001	101218	OLIVAR-MANZANILLA DE SEVILLA	S 429	16,50	0,64	0,63	0,63		0,63			0,63	0,63
1700000005988797	41-035-008-00017-001	101195	OLIVAR-LECHIN DE SEVILLA	S 429	16,40	0,48	0,47	0,47		0,47			0,47	0,47
1700000006828329	41-035-008-00020-001	101195	OLIVAR-LECHIN DE SEVILLA	S 429	14,60	0,73	0,72	0,72		0,72			0,72	0,72

**INCIDENCIAS****INCIDENCIA DESCRIPCIÓN**

256 Solicitud con recintos no declarados en campaña actual con una reducción por omisión de superficie superior al 3%  
CÓDIGO PARA EL PORCENTAJE DE REDUCCIÓN POR OMISIÓN QUE CORRESPONDE A LA SOLICITUD:1

(1) Superficie declarada admisible ajustada con la superficie comprometida.  
(2) Factor de penalización valorando el alcance para el tipo de compromiso.

Puede verificar la integridad de una copia de este documento mediante la lectura del código QR adjunto o mediante el acceso a la dirección <https://ws050.juntadeandalucia.es/verificarFirma> indicando el código de VERIFICACIÓN

FIRMADO POR

RAQUEL MARIA ESPIN CRESPO

18/12/2024

VERIFICACIÓN

Pk2jmUCNT2ZVULXR6LZ4ED5BQV9F2A

PÁG. 212/2017





**APELLIDOS Y NOMBRE / RAZÓN SOCIAL**

BAENA MEDINA DOLORES

**NIF**  
\*\*\*3090\***EXPEDIENTE**  
1140404**ANUALIDAD DE PAGO**  
1ª**IMPORTES POR ANUALIDAD**

	2023	2024	2025	2026	2027
<b>IMPORTE MÁXIMO SUBVENCIONABLE</b>	679,25 €	679,25 €	679,25 €	679,25 €	679,25 €
<b>IMPORTE MEDIO DE TRANSFERENCIA (€/ha)</b>	247,90 €	247,90 €	247,90 €	247,90 €	247,90 €

**RESUMEN DE UNIDADES**

Cód	GRUPO DE PAGO	Sup. Dec. Admisible (ha)	Sup. Comprometida (ha)	Sup. ajustada compromiso (1) (ha)	% sobredec.	Sup. Resuelta (ha)	Importe Declarado	Importe Topado	Importe Resuelto	Importe tras sobredec.
429	OLIVAR	2,74		2,74	0,00	2,74	679,25	679,25	679,25	679,25
<b>TOTAL</b>		2,74	2,74	2,74		2,74	679,25	679,25	679,25	679,25

**APLICACIÓN DE REDUCCIONES Y PENALIZACIONES**

GRUPO DE PAGO	Importe Calculado	Importe prereduc.	Criterios de subvencionabilidad y compromisos	Presentación tardía	Omisión declaración	Condicionalidad	IMPORTE (Euros) RESUELTO
OLIVAR	679,25	679,25	0,00	0,00	0,00	0,00	679,25
<b>TOTAL</b>	679,25	679,25					679,25

**RESUMEN DE PAGOS****IMPORTE ( Euros )**

	RESUELTO	FEADER	MAPA	CAPADR
OLIVAR - Pago realizado	679,25 €	577,36 €	66,63 €	35,26 €

**RECINTOS RESUELTOS**

REF.	REFERENCIA SIGPAC	CULTIVO	DESCRIPCIÓN CULTIVO	S/R G.PAGO	PEND. MEDIA (%)	SUP. DEC. ADMISIBLE (ha)	SUP. COMPROM. (ha)	SUP. AJUSTADA COMPR.(1) (ha)	SUP. CONY. SIGPAC (ha)	SUP. CERTIE (ha)	SUP. CAMPO (ha)	SUP. CAMPO DETER. CULT. DECLARADO (ha)	SUP. DEC. REDUCIDA (ha)	SUP. RESUELTA (ha)
1700000005435424	41-072-003-00138-001	101138	OLIVAR-HOJIBLANCA	S	4,70	2,74	2,74	2,74		2,74			2,74	2,74

(1) Superficie declarada admisible ajustada con la superficie comprometida.  
(2) Factor de penalización valorando el alcance para el tipo de compromiso.Puede verificar la integridad de una copia de este documento mediante la lectura del código QR adjunto o mediante el acceso a la dirección <https://ws050.juntadeandalucia.es/verificarFirma> indicando el código de VERIFICACIÓN

FIRMADO POR

RAQUEL MARIA ESPIN CRESPO

18/12/2024

VERIFICACIÓN

Pk2jmUCNT2ZVULXR6LZ4ED5BQV9F2A

PÁG. 213/2017



**APELLIDOS Y NOMBRE / RAZÓN SOCIAL**

BALISTA 1741 SL

NIF  
\*\*\*7422\*EXPEDIENTE  
1186074**ANUALIDAD DE PAGO**

1ª

**IMPORTES POR ANUALIDAD**

	2023	2024	2025	2026	2027
IMPORTE MÁXIMO SUBVENCIONABLE	790,80 €	790,80 €	790,80 €	790,80 €	790,80 €
IMPORTE MEDIO DE TRANSFERENCIA (€/ha)	247,90 €	247,90 €	247,90 €	247,90 €	247,90 €

**RESUMEN DE UNIDADES**

Cód	GRUPO DE PAGO	Sup. Dec. Admisible (ha)	Sup. Comprometida (ha)	Sup. ajustada compromiso (1) (ha)	% sobredec.	Sup. Resuelta (ha)	Importe Declarado	Importe Topado	Importe Resuelto	Importe tras sobredec.
429	OLIVAR	3,19		3,19	0,00	3,19	790,80	790,80	790,80	790,80
<b>TOTAL</b>		3,19	3,19	3,19		3,19	790,80	790,80	790,80	790,80

**APLICACIÓN DE REDUCCIONES Y PENALIZACIONES**

GRUPO DE PAGO	Importe Calculado	Importe prereduc.	Criterios de subvencionabilidad y compromisos	Presentación tardía	Omisión declaración	Condicionalidad	IMPORTE (Euros) RESUELTO
OLIVAR	790,80	790,80	0,00	0,00	0,00	0,00	790,80
<b>TOTAL</b>	790,80	790,80					790,80

**RESUMEN DE PAGOS****IMPORTE ( Euros )**

	RESUELTO	FEADER	MAPA	CAPADR
OLIVAR - Pago realizado	790,80 €	672,18 €	77,58 €	41,04 €

**RECINTOS RESUELTOS**

REF.	REFERENCIA SIGPAC	CULTIVO	DESCRIPCIÓN CULTIVO	S/R G.PAGO	PEND. MEDIA (%)	SUP. DEC. ADMISIBLE (ha)	SUP. COMPROM. (ha)	SUP. AJUSTADA COMPR.(1) (ha)	SUP. CONV. SIGPAC (ha)	SUP. CERTIE (ha)	SUP. CAMPO (ha)	SUP. CAMPO DETER. CULT. DECLARADO (ha)	SUP. DEC. REDUCIDA (ha)	SUP. RESUELTA (ha)
-524814	41-074-003-00023-030	101003	OLIVAR-ARBEQUINA	S 429	6,70	0,61	0,61	0,61		0,61			0,61	0,61
-125041	41-074-003-00023-024	101003	OLIVAR-ARBEQUINA	S 429	4,90	2,58	2,58	2,58		2,58			2,58	2,58

(1) Superficie declarada admisible ajustada con la superficie comprometida.  
(2) Factor de penalización valorando el alcance para el tipo de compromiso.Puede verificar la integridad de una copia de este documento mediante la lectura del código QR adjunto o mediante el acceso a la dirección <https://ws050.juntadeandalucia.es/verificarFirma> indicando el código de VERIFICACIÓN

FIRMADO POR

RAQUEL MARIA ESPIN CRESPO

18/12/2024

VERIFICACIÓN

Pk2jmUCNT2ZVULXR6LZ4ED5BQV9F2A

PÁG. 214/2017



**APELLIDOS Y NOMBRE / RAZÓN SOCIAL**

BALLESTEROS MARQUEZ RAFAEL DAVID

**NIF**

\*\*\*\*7793\*

**EXPEDIENTE**

1142509

**ANUALIDAD DE PAGO**

1ª

**IMPORTES POR ANUALIDAD**

	2023	2024	2025	2026	2027
IMPORTE MÁXIMO SUBVENCIONABLE	2.424,46 €	2.424,46 €	2.424,46 €	2.424,46 €	2.424,46 €
IMPORTE MEDIO DE TRANSFERENCIA (€/ha)	247,90 €	247,90 €	247,90 €	247,90 €	247,90 €

**RESUMEN DE UNIDADES**

Cód	GRUPO DE PAGO	Sup. Dec. Admisible (ha)	Sup. Comprometida (ha)	Sup. ajustada compromiso (1) (ha)	% sobredec.	Sup. Resuelta (ha)	Importe Declarado	Importe Topado	Importe Resuelto	Importe tras sobredec.
429	OLIVAR	9,78		9,78	0,00	9,78	2.424,46	2.424,46	2.424,46	2.424,46
<b>TOTAL</b>		9,78	9,78	9,78		9,78	2.424,46	2.424,46	2.424,46	2.424,46

**APLICACIÓN DE REDUCCIONES Y PENALIZACIONES**

GRUPO DE PAGO	Importe Calculado	Importe prereduc.	Criterios de subvencionabilidad y compromisos	Presentación tardía	Omisión declaración	Condicionalidad	IMPORTE (Euros) RESUELTO
OLIVAR	2.424,46	2.424,46	0,00	0,00	0,00	0,00	2.424,46
<b>TOTAL</b>	2.424,46	2.424,46					2.424,46

**RESUMEN DE PAGOS****IMPORTE ( Euros )**

	RESUELTO	FEADER	MAPA	CAPADR
OLIVAR - Pago realizado	2.424,46 €	2.060,79 €	237,84 €	125,83 €

**RECINTOS RESUELTOS**

REF.	REFERENCIA SIGPAC	CULTIVO	DESCRIPCIÓN CULTIVO	S/R G.PAGO	PEND. MEDIA (%)	SUP. DEC. ADMISIBLE (ha)	SUP. COMPROM. (ha)	SUP. AJUSTADA COMPR.(1) (ha)	SUP. CONY. SIGPAC (ha)	SUP. CERTIE (ha)	SUP. CAMPO (ha)	SUP. CAMPO DETER. CULT. DECLARADO (ha)	SUP. DEC. REDUCIDA (ha)	SUP. RESUELTA (ha)
1700000007080067	41-033-034-00085-001	101268	OLIVAR-PICO LIMON	S 429	41,50	4,04	4,04	4,04		4,04			4,04	4,04
1700000007080068	41-033-034-00086-004	101268	OLIVAR-PICO LIMON	S 429	37,80	4,11	4,11	4,11		4,11			4,11	4,11
1700000007080070	41-033-034-00087-001	101268	OLIVAR-PICO LIMON	S 429	44,60	1,63	1,63	1,63		1,63			1,63	1,63

(1) Superficie declarada admisible ajustada con la superficie comprometida.  
(2) Factor de penalización valorando el alcance para el tipo de compromiso.

Puede verificar la integridad de una copia de este documento mediante la lectura del código QR adjunto o mediante el acceso a la dirección <https://ws050.juntadeandalucia.es/verificarFirma> indicando el código de VERIFICACIÓN

FIRMADO POR

RAQUEL MARIA ESPIN CRESPO

18/12/2024

VERIFICACIÓN

Pk2jmUCNT2ZVULXR6LZ4ED5BQV9F2A

PÁG. 215/2017



**APELLIDOS Y NOMBRE / RAZÓN SOCIAL**

BAÑOS AYERBE JORDI

**NIF**

\*\*\*\*5045\*

**EXPEDIENTE**

1011788

**ANUALIDAD DE PAGO**

1ª

**IMPORTES POR ANUALIDAD**

	2023	2024	2025	2026	2027
<b>IMPORTE MÁXIMO SUBVENCIONABLE</b>	6.161,25 €	6.161,25 €	6.161,25 €	6.161,25 €	6.161,25 €
<b>IMPORTE MEDIO DE TRANSFERENCIA (€/ha)</b>	82,15 €	82,15 €	82,15 €	82,15 €	82,15 €

**RESUMEN DE UNIDADES**

Cód	GRUPO DE PAGO	Sup. Dec. Admisible (ha)	Sup. Comprometida (ha)	Sup. ajustada compromiso (1) (ha)	% sobredec.	Sup. Resuelta (ha)	Importe Declarado	Importe Topado	Importe Resuelto	Importe tras sobredec.
428	PASTOS ASOCIADOS A GANADERÍA ECOLÓGICA	154,84		75,00	0,00	75,00	6.161,25	6.161,25	6.161,25	6.161,25
<b>TOTAL</b>		154,84	75,00	75,00		75,00	6.161,25	6.161,25	6.161,25	6.161,25

**APLICACIÓN DE REDUCCIONES Y PENALIZACIONES**

GRUPO DE PAGO	Importe Calculado	Importe prereduc.	Criterios de subvencionabilidad y compromisos	Presentación tardía	Omisión declaración	Condicionidad	IMPORTE (Euros) RESUELTO
PASTOS ASOCIADOS A GANADERÍA	6.161,25	6.161,25	0,00	0,00	0,00	0,00	6.161,25
<b>TOTAL</b>	6.161,25	6.161,25					6.161,25

**RESUMEN DE PAGOS****IMPORTE (Euros)**

	RESUELTO	FEADER	MAPA	CAPADR
PASTOS ASOCIADOS A GANADERÍA ECOLÓGICA - Pago realizado	6.161,25 €	5.237,06 €	604,42 €	319,77 €

**RECINTOS RESUELTOS**

REE	REFERENCIA SIGPAC	CULTIVO	DESCRIPCIÓN CULTIVO	S/R G.PAGO	PEND. MEDIA (%)	SUP. DEC. ADMISIBLE (ha)	SUP. COMPROM. (ha)	SUP. AJUSTADA COMPROM. (1) (ha)	SUP. CONV. SIGPAC (ha)	SUP. CERTIF. (ha)	SUP. CAMPO (ha)	SUP. CAMPO DETER. CULT. DECLARADO (ha)	SUP. DEC. REDUCIDA (ha)	SUP. RESUELTA (ha)
1700000007068332	41-080-019-00007-002	62000	PASTOS PERMANENTES DE 5 O MAS AÑOS-SIN VARIEDAD	S 428	19,90	0,70	0,70	0,70		0,82			0,70	0,70
1700000007068333	41-080-019-00007-018	62000	PASTOS PERMANENTES DE 5 O MAS AÑOS-SIN VARIEDAD	S 428	23,00	0,41	0,41	0,41		0,48			0,41	0,41
1700000007068334	41-080-019-00007-019	62000	PASTOS PERMANENTES DE 5 O MAS AÑOS-SIN VARIEDAD	S 428	16,10	0,06	0,06	0,06		0,06			0,06	0,06
1700000007068335	41-080-019-00007-011	62000	PASTOS PERMANENTES DE 5 O MAS AÑOS-SIN VARIEDAD	S 428	24,10	0,01	0,01	0,01		0,01			0,01	0,01
1700000007068336	41-080-019-00007-012	62000	PASTOS PERMANENTES DE 5 O MAS AÑOS-SIN VARIEDAD	S 428	33,90	70,83	70,83	70,83		94,44			70,83	70,83
1700000007068337	41-080-019-00007-010	62000	PASTOS PERMANENTES DE 5 O MAS AÑOS-SIN VARIEDAD	S 428	33,50	80,33	80,33	80,33		123,59			80,33	80,33
1700000007068338	41-080-019-00007-003	62000	PASTOS PERMANENTES DE 5 O MAS AÑOS-SIN VARIEDAD	S 428	23,60	2,50	2,50	2,50		2,50			2,50	2,50

**INCIDENCIAS****INCIDENCIA DESCRIPCIÓN**

100407 Explotación solicitada no forma parte de ningún organismo de control autorizado para la producción ecológica en Andalucía o fecha de inscripción posterior al plazo establecido ( Anexo I. Criterios de Subvencionabilidad. Orden 28 de marzo de 2023 ).  
Explotación:ES41080000127 Especie:PORCINO  
Explotación:ES410800000245 Especie:PORCINO

(1) Superficie declarada admisible ajustada con la superficie comprometida.  
(2) Factor de penalización valorando el alcance para el tipo de compromiso.

Puede verificar la integridad de una copia de este documento mediante la lectura del código QR adjunto o mediante el acceso a la dirección <https://ws050.juntadeandalucia.es/verificarFirma> indicando el código de VERIFICACIÓN

FIRMADO POR

RAQUEL MARIA ESPIN CRESPO

18/12/2024

VERIFICACIÓN

Pk2jmUCNT2ZVULXR6LZ4ED5BQV9F2A

PÁG. 216/2017



**Datos considerados para el Cálculo de la Carga Ganadera mínima y máxima del expediente**

Explotación	Especie	Inscrito en Sipea y Admisible	Ugm Calculada para CG Mínima	Ugm Calculada para CG Máxima
ES41080000127	BOVINA	SI	44,08	44,08
ES41080000127	PORCINO	NO	0,00	2,67
ES41080000245	PORCINO	NO	0,00	0,00
			44,08	46,75

Superficie determinada para Cálculo Carga Ganadera Mínima: 154,84 ha

Superficie determinada para Cálculo Carga Ganadera Máxima: 154,84 ha

Carga Ganadera Mínima Expediente: 0,28 ugm/ha

Carga Ganadera Máxima Expediente: 0,30 ugm/ha

Los importes del Grupo de Pago de pastos de este expediente han sido ajustados por no llegar a la carga ganadera mínima de 0,3

**Recintos Determinados para el Cálculo de Garga Ganadera Mínima**

REF.	REFERENCIA SIGPAC	CULTIVO	DESCRIPCIÓN CULTIVO	S/R	SUP. RESUELTA (ha)
1700000007068332	41-080-019-00007-00002	62000	PASTOS PERMANENTES DE 5 O MAS AÑOS-SIN VARIEDAD	S	0,70
1700000007068333	41-080-019-00007-00018	62000	PASTOS PERMANENTES DE 5 O MAS AÑOS-SIN VARIEDAD	S	0,41
1700000007068334	41-080-019-00007-00019	62000	PASTOS PERMANENTES DE 5 O MAS AÑOS-SIN VARIEDAD	S	0,06
1700000007068335	41-080-019-00007-00011	62000	PASTOS PERMANENTES DE 5 O MAS AÑOS-SIN VARIEDAD	S	0,01
1700000007068336	41-080-019-00007-00012	62000	PASTOS PERMANENTES DE 5 O MAS AÑOS-SIN VARIEDAD	S	70,83
1700000007068337	41-080-019-00007-00010	62000	PASTOS PERMANENTES DE 5 O MAS AÑOS-SIN VARIEDAD	S	80,33
1700000007068338	41-080-019-00007-00003	62000	PASTOS PERMANENTES DE 5 O MAS AÑOS-SIN VARIEDAD	S	2,50

**Recintos Determinados para el Cálculo de Garga Ganadera Máxima**

REF.	REFERENCIA SIGPAC	CULTIVO	DESCRIPCIÓN CULTIVO	S/R	SUP. RESUELTA (ha)
1700000007068332	41-080-019-00007-00002	62000	PASTOS PERMANENTES DE 5 O MAS AÑOS-SIN VARIEDAD	S	0,70
1700000007068333	41-080-019-00007-00018	62000	PASTOS PERMANENTES DE 5 O MAS AÑOS-SIN VARIEDAD	S	0,41
1700000007068334	41-080-019-00007-00019	62000	PASTOS PERMANENTES DE 5 O MAS AÑOS-SIN VARIEDAD	S	0,06
1700000007068335	41-080-019-00007-00011	62000	PASTOS PERMANENTES DE 5 O MAS AÑOS-SIN VARIEDAD	S	0,01
1700000007068336	41-080-019-00007-00012	62000	PASTOS PERMANENTES DE 5 O MAS AÑOS-SIN VARIEDAD	S	70,83
1700000007068337	41-080-019-00007-00010	62000	PASTOS PERMANENTES DE 5 O MAS AÑOS-SIN VARIEDAD	S	80,33
1700000007068338	41-080-019-00007-00003	62000	PASTOS PERMANENTES DE 5 O MAS AÑOS-SIN VARIEDAD	S	2,50

**Incidencias de carga ganadera****INCIDENCIA DESCRIPCIÓN**

- 100407 Explotación solicitada no forma parte de ningún organismo de control autorizado para la producción ecológica en Andalucía o fecha de inscripción posterior al plazo establecido ( Anexo I. Criterios de Subvencionabilidad. Orden 28 de marzo de 2023 ).  
Explotación:ES41080000127 Especie:PORCINO  
Explotación:ES41080000245 Especie:PORCINO

(1) Superficie declarada admisible ajustada con la superficie comprometida.  
(2) Factor de penalización valorando el alcance para el tipo de compromiso.

Puede verificar la integridad de una copia de este documento mediante la lectura del código QR adjunto o mediante el acceso a la dirección <https://ws050.juntadeandalucia.es/verificarFirma> indicando el código de VERIFICACIÓN

FIRMADO POR	RAQUEL MARIA ESPIN CRESPO	18/12/2024
VERIFICACIÓN	Pk2jmUCNT2ZVULXR6LZ4ED5BQV9F2A	PÁG. 217/2017



**APELLIDOS Y NOMBRE / RAZÓN SOCIAL**

BAQUERO HIDALGO JESUSA

NIF  
\*\*\*9605\*EXPEDIENTE  
1160726**ANUALIDAD DE PAGO**

1ª

**IMPORTES POR ANUALIDAD**

	2023	2024	2025	2026	2027
IMPORTE MÁXIMO SUBVENCIONABLE	9.219,40 €	9.219,40 €	9.219,40 €	9.219,40 €	9.219,40 €
IMPORTE MEDIO DE TRANSFERENCIA (€/ha)	247,90 €	247,90 €	247,90 €	247,90 €	247,90 €

**RESUMEN DE UNIDADES**

Cód	GRUPO DE PAGO	Sup. Dec. Admisible (ha)	Sup. Comprometida (ha)	Sup. ajustada compromiso (1) (ha)	% sobredec.	Sup. Resuelta (ha)	Importe Declarado	Importe Topado	Importe Resuelto	Importe tras sobredec.
429	OLIVAR	37,19		37,19	0,00	37,19	9.219,40	9.219,40	9.219,40	9.219,40
<b>TOTAL</b>		37,19	37,19	37,19		37,19	9.219,40	9.219,40	9.219,40	9.219,40

**APLICACIÓN DE REDUCCIONES Y PENALIZACIONES**

GRUPO DE PAGO	Importe Calculado	Importe prereduc.	Criterios de subvencionabilidad y compromisos	Presentación tardía	Omisión declaración	Condicionalidad	IMPORTE (Euros) RESUELTO
OLIVAR	9.219,40	9.219,40	0,00	0,00	0,00	0,00	9.219,40
<b>TOTAL</b>	9.219,40	9.219,40					9.219,40

**RESUMEN DE PAGOS****IMPORTE ( Euros )**

	RESUELTO	FEADER	MAPA	CAPADR
OLIVAR - Pago realizado	9.219,40 €	7.836,49 €	904,42 €	478,49 €

**RECINTOS RESUELTOS**

REF.	REFERENCIA SIGPAC	CULTIVO	DESCRIPCIÓN CULTIVO	S/R	G.PAGO	PEND. MEDIA (%)	SUP. DEC. ADMISIBLE (ha)	SUP. COMPROM. (ha)	SUP. AJUSTADA COMPR.(1) (ha)	SUP. CONY. SIGPAC (ha)	SUP. CERTIE (ha)	SUP. CAMPO (ha)	SUP. CAMPO DETER. CULT. DECLARADO (ha)	SUP. DEC. REDUCIDA (ha)	SUP. RESUELTA (ha)
1700000005249223	41-033-026-00010-003	101010	OLIVAR-PICUAL	S	429	17,40	37,10	37,10	37,10		37,10			37,10	37,10
1700000005249226	41-033-026-00010-006	101010	OLIVAR-PICUAL	S	429	22,90	0,09	0,09	0,09		0,09			0,09	0,09

(1) Superficie declarada admisible ajustada con la superficie comprometida.  
(2) Factor de penalización valorando el alcance para el tipo de compromiso.

Puede verificar la integridad de una copia de este documento mediante la lectura del código QR adjunto o mediante el acceso a la dirección <https://ws050.juntadeandalucia.es/verificarFirma> indicando el código de VERIFICACIÓN

FIRMADO POR

RAQUEL MARIA ESPIN CRESPO

18/12/2024

VERIFICACIÓN

Pk2jmUCNT2ZVULXR6LZ4ED5BQV9F2A

PÁG. 218/2017



**APELLIDOS Y NOMBRE / RAZÓN SOCIAL**

BARAHONA CHAMORRO FERNANDO

**NIF**  
\*\*\*6612\***EXPEDIENTE**  
1163255**ANUALIDAD DE PAGO**  
1ª**IMPORTES POR ANUALIDAD**

	2023	2024	2025	2026	2027
<b>IMPORTE MÁXIMO SUBVENCIONABLE</b>	5.035,10 €	5.035,10 €	5.035,10 €	5.035,10 €	5.035,10 €
<b>IMPORTE MEDIO DE TRANSFERENCIA (€/ha)</b>	349,66 €	349,66 €	349,66 €	349,66 €	349,66 €

**RESUMEN DE UNIDADES**

Cód	GRUPO DE PAGO	Sup. Dec. Admisible (ha)	Sup. Comprometida (ha)	Sup. ajustada compromiso (1) (ha)	% sobredec.	Sup. Resuelta (ha)	Importe Declarado	Importe Topado	Importe Resuelto	Importe tras sobredec.
433	FRUTALES REGADÍO	14,40		14,40	0,00	14,40	5.035,10	5.035,10	5.035,10	5.035,10
<b>TOTAL</b>		14,40	14,40	14,40		14,40	5.035,10	5.035,10	5.035,10	5.035,10

**APLICACIÓN DE REDUCCIONES Y PENALIZACIONES**

GRUPO DE PAGO	Importe Calculado	Importe prereduc.	Criterios de subvencionabilidad y compromisos	Presentación tardía	Omisión declaración	Condicionalidad	IMPORTE (Euros) RESUELTO
FRUTALES REGADÍO	5.035,10	5.035,10	0,00	0,00	0,00	0,00	5.035,10
<b>TOTAL</b>	5.035,10	5.035,10					5.035,10

**RESUMEN DE PAGOS**

	IMPORTE ( Euros )			
	RESUELTO	FEADER	MAPA	CAPADR
FRUTALES REGADÍO - Pago realizado	5.035,10 €	4.279,84 €	493,94 €	261,32 €

**RECINTOS RESUELTOS**

REF.	REFERENCIA SIGPAC	CULTIVO	DESCRIPCIÓN CULTIVO	S/R G.PAGO	PEND. MEDIA (%)	SUP. DEC. ADMISIBLE (ha)	SUP. COMPROM. (ha)	SUP. AJUSTADA COMPR.(1) (ha)	SUP. CONY. SIGPAC (ha)	SUP. CERTIE (ha)	SUP. CAMPO (ha)	SUP. CAMPO DETER. CULT. DECLARADO (ha)	SUP. DEC. REDUCIDA (ha)	SUP. RESUELTA (ha)
-742196	41-005-007-00002-001	206004	NARANJO-NAVELINA	R	433	1,30	3,95	3,95	3,95	3,95				3,95
1700000004710516	41-005-007-00061-001	206004	NARANJO-NAVELINA	R	433	1,00	9,99	9,99	9,99	9,99				9,99
1700000004710518	41-005-007-00181-001	206004	NARANJO-NAVELINA	R	433	2,20	0,46	0,46	0,46	0,46				0,46

(1) Superficie declarada admisible ajustada con la superficie comprometida.  
(2) Factor de penalización valorando el alcance para el tipo de compromiso.Puede verificar la integridad de una copia de este documento mediante la lectura del código QR adjunto o mediante el acceso a la dirección <https://ws050.juntadeandalucia.es/verificarFirma> indicando el código de VERIFICACIÓN

FIRMADO POR

RAQUEL MARIA ESPIN CRESPO

18/12/2024

VERIFICACIÓN

Pk2jmUCNT2ZVULXR6LZ4ED5BQV9F2A

PÁG. 219/2017



**APELLIDOS Y NOMBRE / RAZÓN SOCIAL**

BARAHONA RUIZ FERNANDO

**NIF**  
\*\*\*0035\***EXPEDIENTE**  
1163499**ANUALIDAD DE PAGO**  
1ª**IMPORTES POR ANUALIDAD**

	2023	2024	2025	2026	2027
<b>IMPORTE MÁXIMO SUBVENCIONABLE</b>	3.063,02 €	3.063,02 €	3.063,02 €	3.063,02 €	3.063,02 €
<b>IMPORTE MEDIO DE TRANSFERENCIA (€/ha)</b>	349,66 €	349,66 €	349,66 €	349,66 €	349,66 €

**RESUMEN DE UNIDADES**

Cód	GRUPO DE PAGO	Sup. Dec. Admisible (ha)	Sup. Comprometida (ha)	Sup. ajustada compromiso (1) (ha)	% sobredec.	Sup. Resuelta (ha)	Importe Declarado	Importe Topado	Importe Resuelto	Importe tras sobredec.
433	FRUTALES REGADÍO	8,76		8,76	0,00	8,76	3.063,02	3.063,02	3.063,02	3.063,02
<b>TOTAL</b>		8,76	8,76	8,76		8,76	3.063,02	3.063,02	3.063,02	3.063,02

**APLICACIÓN DE REDUCCIONES Y PENALIZACIONES**

GRUPO DE PAGO	Importe Calculado	Importe prereduc.	Criterios de subvencionabilidad y compromisos	Presentación tardía	Omisión declaración	Condicionalidad	IMPORTE (Euros) RESUELTO
FRUTALES REGADÍO	3.063,02	3.063,02	0,00	0,00	0,00	0,00	3.063,02
<b>TOTAL</b>	3.063,02	3.063,02					3.063,02

**RESUMEN DE PAGOS**

	IMPORTE ( Euros )			
	RESUELTO	FEADER	MAPA	CAPADR
FRUTALES REGADÍO - Pago realizado	3.063,02 €	2.603,57 €	300,48 €	158,97 €

**RECINTOS RESUELTOS**

REF.	REFERENCIA SIGPAC	CULTIVO	DESCRIPCIÓN CULTIVO	S/R G.PAGO	PEND. MEDIA (%)	SUP. DEC. ADMISIBLE (ha)	SUP. COMPROM. (ha)	SUP. AJUSTADA COMPR.(1) (ha)	SUP. CONV. SIGPAC (ha)	SUP. CERTIE (ha)	SUP. CAMPO (ha)	SUP. CAMPO DETER. CULT. DECLARADO (ha)	SUP. DEC. REDUCIDA (ha)	SUP. RESUELTA (ha)
1700000004709462	41-005-007-00062-002	206004	NARANJO-NAVELINA	R	433	1,40	3,26	3,26	3,26	3,26				3,26
1700000004709463	41-005-007-00063-003	206004	NARANJO-NAVELINA	R	433	0,90	3,84	3,84	3,84	3,84				3,84
1700000004709464	41-005-007-00180-003	206004	NARANJO-NAVELINA	R	433	2,20	1,66	1,66	1,66	1,66				1,66

(1) Superficie declarada admisible ajustada con la superficie comprometida.  
(2) Factor de penalización valorando el alcance para el tipo de compromiso.Puede verificar la integridad de una copia de este documento mediante la lectura del código QR adjunto o mediante el acceso a la dirección <https://ws050.juntadeandalucia.es/verificarFirma> indicando el código de VERIFICACIÓN

FIRMADO POR

RAQUEL MARIA ESPIN CRESPO

18/12/2024

VERIFICACIÓN

Pk2jmUCNT2ZVULXR6LZ4ED5BQV9F2A

PÁG. 220/2017





**APELLIDOS Y NOMBRE / RAZÓN SOCIAL**

BARCO ARIZA ANTONIO

**NIF**

\*\*\*4255\*

**EXPEDIENTE**

1229116

**ANUALIDAD DE PAGO**

1ª

**IMPORTE POR ANUALIDAD**

	2023	2024	2025	2026	2027
IMPORTE MÁXIMO SUBVENCIONABLE	5.436,45 €	5.436,45 €	5.436,45 €	5.436,45 €	5.436,45 €
IMPORTE MEDIO DE TRANSFERENCIA (€/ha)	247,90 €	247,90 €	247,90 €	247,90 €	247,90 €

**RESUMEN DE UNIDADES**

Cód	GRUPO DE PAGO	Sup. Dec. Admisible (ha)	Sup. Comprometida (ha)	Sup. ajustada compromiso (1) (ha)	% sobredec.	Sup. Resuelta (ha)	Importe Declarado	Importe Topado	Importe Resuelto	Importe tras sobredec.
429	OLIVAR	21,93		21,93	0,00	21,93	5.436,45	5.436,45	5.436,45	5.436,45
<b>TOTAL</b>		21,93	21,93	21,93		21,93	5.436,45	5.436,45	5.436,45	5.436,45

**APLICACIÓN DE REDUCCIONES Y PENALIZACIONES**

GRUPO DE PAGO	Importe Calculado	Importe prereduc.	Criterios de subvencionabilidad y compromisos	Presentación tardía	Omisión declaración	Condicionalidad	IMPORTE (Euros) RESUELTO
OLIVAR	5.436,45		0,00	0,00	0,00	0,00	5.436,45
<b>TOTAL</b>	5.436,45	5.436,45					5.436,45

**RESUMEN DE PAGOS****IMPORTE ( Euros )**

	RESUELTO	FEADER	MAPA	CAPADR
OLIVAR - Pago realizado	5.436,45 €	4.620,98 €	533,32 €	282,15 €

**RECINTOS RESUELTOS**

REF.	REFERENCIA SIGPAC	CULTIVO DESCRIPCIÓN CULTIVO	S/R G.PAGO	PEND. MEDIA (%)	SUP. DEC. ADMISIBLE (ha)	SUP. COMPROM. (ha)	SUP. AJUSTADA COMPR.(1) (ha)	SUP. CONY. SIGPAC (ha)	SUP. CERTIE (ha)	SUP. CAMPO (ha)	SUP. CAMPO DETER. CULT. DECLARADO (ha)	SUP. DEC. REDUCIDA (ha)	SUP. RESUELTA (ha)
4223706	41-078-017-00113-001	101195 OLIVAR-LECHIN DE SEVILLA	S 429	7,50	1,30	1,30	1,30		1,30			1,30	1,30
4223708	41-078-017-00114-001	101195 OLIVAR-LECHIN DE SEVILLA	S 429	12,20	6,02	6,02	6,02		6,02			6,02	6,02
4223710	41-078-017-00115-001	101195 OLIVAR-LECHIN DE SEVILLA	S 429	18,50	7,54	7,54	7,54		7,54			7,54	7,54
4223712	41-078-017-00116-001	101195 OLIVAR-LECHIN DE SEVILLA	S 429	8,20	1,21	1,21	1,21		1,21			1,21	1,21
1700000005969342	41-078-017-00112-001	101195 OLIVAR-LECHIN DE SEVILLA	S 429	7,50	2,21	2,21	2,21		2,21			2,21	2,21
1700000005969343	41-078-001-00400-003	101195 OLIVAR-LECHIN DE SEVILLA	S 429	50,70	0,75	0,75	0,75		0,75			0,75	0,75
1700000005969344	41-078-001-00401-001	101195 OLIVAR-LECHIN DE SEVILLA	S 429	50,40	0,74	0,74	0,74		0,74			0,74	0,74
1700000005969345	41-078-001-00402-002	101195 OLIVAR-LECHIN DE SEVILLA	S 429	44,30	0,86	0,86	0,86		0,86			0,86	0,86
1700000005969347	41-078-003-00048-002	101195 OLIVAR-LECHIN DE SEVILLA	S 429	6,60	0,40	0,40	0,40		0,40			0,40	0,40
1700000005969348	41-078-001-00300-001	101195 OLIVAR-LECHIN DE SEVILLA	S 429	10,00	0,41	0,41	0,41		0,41			0,41	0,41
1700000005969351	41-078-001-00301-002	101195 OLIVAR-LECHIN DE SEVILLA	S 429	23,20	0,07	0,07	0,07		0,07			0,07	0,07
1700000005969355	41-078-001-00303-002	101195 OLIVAR-LECHIN DE SEVILLA	S 429	12,20	0,17	0,17	0,17		0,17			0,17	0,17
1700000005969356	41-078-001-00302-001	101195 OLIVAR-LECHIN DE SEVILLA	S 429	16,10	0,25	0,25	0,25		0,25			0,25	0,25

(1) Superficie declarada admisible ajustada con la superficie comprometida.  
(2) Factor de penalización valorando el alcance para el tipo de compromiso.Puede verificar la integridad de una copia de este documento mediante la lectura del código QR adjunto o mediante el acceso a la dirección <https://ws050.juntadeandalucia.es/verificarFirma> indicando el código de VERIFICACIÓN

FIRMADO POR

RAQUEL MARIA ESPIN CRESPO

18/12/2024

VERIFICACIÓN

Pk2jmUCNT2ZVULXR6LZ4ED5BQV9F2A

PÁG. 221/2017



**APELLIDOS Y NOMBRE / RAZÓN SOCIAL**

BARCO ASENJO FRANCISCO

NIF  
\*\*\*\*4284\*EXPEDIENTE  
1025737**ANUALIDAD DE PAGO**

1ª

**IMPORTE POR ANUALIDAD**

	2023	2024	2025	2026	2027
IMPORTE MÁXIMO SUBVENCIONABLE	6.408,76 €	6.408,76 €	6.408,76 €	6.408,76 €	6.408,76 €
IMPORTE MEDIO DE TRANSFERENCIA (€/ha)	100,89 €	100,89 €	100,89 €	100,89 €	100,89 €

**RESUMEN DE UNIDADES**

Cód	GRUPO DE PAGO	Sup. Dec. Admisible (ha)	Sup. Comprometida (ha)	Sup. ajustada compromiso (1) (ha)	% sobredecc.	Sup. Resuelta (ha)	Importe Declarado	Importe Topado	Importe Resuelto	Importe tras sobredecc.
426	HERBÁCEOS	17,25		17,25	0,00	17,25	2.607,68	2.607,68	2.607,68	2.607,68
428	PASTOS ASOCIADOS A GANADERÍA ECOLÓGICA	46,27		46,27	0,00	46,27	3.801,08	3.801,08	3.801,08	3.801,08
<b>TOTAL</b>		63,52	63,52	63,52		63,52	6.408,76	6.408,76	6.408,76	6.408,76

**APLICACIÓN DE REDUCCIONES Y PENALIZACIONES**

GRUPO DE PAGO	Importe Calculado	Importe prereduc.	Importe subvencionabilidad y compromisos	Criterios de Presentación tardía	Omisión declaración	Condicionabilidad	IMPORTE (Euros) RESUELTO
HERBÁCEOS	2.607,68	2.607,68	0,00	0,00	0,00	0,00	2.607,68
PASTOS ASOCIADOS A GANADERÍA	3.801,08	3.801,08	0,00	0,00	0,00	0,00	3.801,08
<b>TOTAL</b>	6.408,76	6.408,76					6.408,76

**RESUMEN DE PAGOS**

	RESUELTO	FEADER	MAPA	CAPADR
HERBÁCEOS - Pago realizado	2.607,68 €	2.216,53 €	255,81 €	135,34 €
PASTOS ASOCIADOS A GANADERÍA ECOLÓGICA - Pago realizado	3.801,08 €	3.230,92 €	372,89 €	197,27 €
<b>TOTAL</b>	6.408,76 €	5.447,45 €	628,70 €	332,61 €

**RECINTOS RESUELTOS**

REF.	REFERENCIA SIGPAC	CULTIVO DESCRIPCIÓN CULTIVO	S/R G.PAGO	PEND. MEDIA (%)	SUP. DEC. ADMISIBLE (ha)	SUP. COMPROM. (ha)	SUP. AJUSTADA COMPR.(1) (ha)	SUP. CONV. SIGPAC (ha)	SUP. CERTIF. (ha)	SUP. CAMPO (ha)	SUP. CAMPO DETER. CULT. (ha)	SUP. DEC. REDUCIDA (ha)	SUP. RESUELTA (ha)
-1456784	41-078-018-00044-002	8000 AVENA-SIN VARIEDAD	S 426	8,10	3,66	3,66	3,66		5,66			3,66	3,66
1700000002288503	41-078-018-00024-001	13000 TRITICALE-SIN VARIEDAD	S 426	7,30	4,52	4,52	4,52		4,52			4,52	4,52
1700000002288504	41-078-018-00025-001	13000 TRITICALE-SIN VARIEDAD	S 426	5,60	2,76	2,76	2,76		2,79			2,76	2,76
1700000002288506	41-078-018-00043-001	8000 AVENA-SIN VARIEDAD	S 426	8,20	6,31	6,31	6,31		6,31			6,31	6,31
1700000002288509	41-078-012-00018-007	62000 PASTOS PERMANENTES DE 5 O MAS AÑOS-SIN VARIEDAD	S 428	25,80	4,80	4,80	4,80		7,39			4,80	4,80
1700000002288510	41-078-012-00018-012	62000 PASTOS PERMANENTES DE 5 O MAS AÑOS-SIN VARIEDAD	S 428	33,20	1,86	1,86	1,86		2,48			1,86	1,86
1700000002288511	41-078-012-00018-011	62000 PASTOS PERMANENTES DE 5 O MAS AÑOS-SIN VARIEDAD	S 428	25,70	0,59	0,59	0,59		2,35			0,59	0,59
1700000002288512	41-078-016-00018-002	62000 PASTOS PERMANENTES DE 5 O MAS AÑOS-SIN VARIEDAD	S 428	19,20	30,31	30,31	30,31		35,66			30,31	30,31
1700000002288513	41-078-016-00022-001	62000 PASTOS PERMANENTES DE 5 O MAS AÑOS-SIN VARIEDAD	S 428	10,30	5,15	5,15	5,15		6,86			5,15	5,15
1700000002288514	41-078-016-00023-003	62000 PASTOS PERMANENTES DE 5 O MAS AÑOS-SIN VARIEDAD	S 428	12,80	0,66	0,66	0,66		1,47			0,66	0,66
1700000002288515	41-078-016-00023-002	62000 PASTOS PERMANENTES DE 5 O MAS AÑOS-SIN VARIEDAD	S 428	19,70	2,90	2,90	2,90		3,87			2,90	2,90

**INCIDENCIAS****INCIDENCIA DESCRIPCIÓN**

- 100402 Recinto solicitado no forma parte de ningún organismo de control autorizado para la producción ecológica en Andalucía o fecha de inscripción posterior al plazo establecido ( Anexo I. Criterios de Subvencionabilidad. Orden 28 de marzo de 2023 ).  
Ref:-1467221 Recinto:41-078-018-00032-00013 Cultivo:13000 TRITICALE-SIN VARIEDAD Secano
- 100407 Explotación solicitada no forma parte de ningún organismo de control autorizado para la producción ecológica en Andalucía o fecha de inscripción posterior al plazo establecido ( Anexo I. Criterios de Subvencionabilidad. Orden 28 de marzo de 2023 ).  
Explotación:ES41078000029 Especie:PORCINO
- 100424 Solicita recinto que no está comprometido para la operación.  
Ref:-1467221 Recinto:41-078-018-00032-00013 Cultivo:13000 TRITICALE-SIN VARIEDAD Secano

(1) Superficie declarada admisible ajustada con la superficie comprometida.  
(2) Factor de penalización valorando el alcance para el tipo de compromiso.

Puede verificar la integridad de una copia de este documento mediante la lectura del código QR adjunto o mediante el acceso a la dirección <https://ws050.juntadeandalucia.es/verificarFirma> indicando el código de VERIFICACIÓN

FIRMADO POR

RAQUEL MARIA ESPIN CRESPO

18/12/2024

VERIFICACIÓN

Pk2jmUCNT2ZVULXR6LZ4ED5BQV9F2A

PÁG. 222/2017



**Datos considerados para el Cálculo de la Carga Ganadera mínima y máxima del expediente**

Explotación	Especie	Inscrito en Sipea y Admisible	Ugm Calculada para CG Mínima	Ugm Calculada para CG Máxima
ES41078000029	OVINA	SI	36,84	36,84
ES41078000029	PORCINO	NO	0,00	3,88
			36,84	40,72

Superficie determinada para Cálculo Carga Ganadera Mínima: 46,27 ha

Superficie determinada para Cálculo Carga Ganadera Máxima: 46,27 ha

Carga Ganadera Mínima Expediente: 0,80 ugm/ha

Carga Ganadera Máxima Expediente: 0,88 ugm/ha

**Recintos Determinados para el Cálculo de Garga Ganadera Mínima**

REF.	REFERENCIA SIGPAC	CULTIVO	DESCRIPCIÓN CULTIVO	S/R	SUP. RESUELTA (ha)
1700000002288509	41-078-012-00018-00007	62000	PASTOS PERMANENTES DE 5 O MAS AÑOS-SIN VARIEDAD	S	4,80
1700000002288510	41-078-012-00018-00012	62000	PASTOS PERMANENTES DE 5 O MAS AÑOS-SIN VARIEDAD	S	1,86
1700000002288511	41-078-012-00018-00011	62000	PASTOS PERMANENTES DE 5 O MAS AÑOS-SIN VARIEDAD	S	0,59
1700000002288512	41-078-016-00018-00002	62000	PASTOS PERMANENTES DE 5 O MAS AÑOS-SIN VARIEDAD	S	30,31
1700000002288513	41-078-016-00022-00001	62000	PASTOS PERMANENTES DE 5 O MAS AÑOS-SIN VARIEDAD	S	5,15
1700000002288514	41-078-016-00023-00003	62000	PASTOS PERMANENTES DE 5 O MAS AÑOS-SIN VARIEDAD	S	0,66
1700000002288515	41-078-016-00023-00002	62000	PASTOS PERMANENTES DE 5 O MAS AÑOS-SIN VARIEDAD	S	2,90

**Recintos Determinados para el Cálculo de Garga Ganadera Máxima**

REF.	REFERENCIA SIGPAC	CULTIVO	DESCRIPCIÓN CULTIVO	S/R	SUP. RESUELTA (ha)
1700000002288509	41-078-012-00018-00007	62000	PASTOS PERMANENTES DE 5 O MAS AÑOS-SIN VARIEDAD	S	4,80
1700000002288510	41-078-012-00018-00012	62000	PASTOS PERMANENTES DE 5 O MAS AÑOS-SIN VARIEDAD	S	1,86
1700000002288511	41-078-012-00018-00011	62000	PASTOS PERMANENTES DE 5 O MAS AÑOS-SIN VARIEDAD	S	0,59
1700000002288512	41-078-016-00018-00002	62000	PASTOS PERMANENTES DE 5 O MAS AÑOS-SIN VARIEDAD	S	30,31
1700000002288513	41-078-016-00022-00001	62000	PASTOS PERMANENTES DE 5 O MAS AÑOS-SIN VARIEDAD	S	5,15
1700000002288514	41-078-016-00023-00003	62000	PASTOS PERMANENTES DE 5 O MAS AÑOS-SIN VARIEDAD	S	0,66
1700000002288515	41-078-016-00023-00002	62000	PASTOS PERMANENTES DE 5 O MAS AÑOS-SIN VARIEDAD	S	2,90

**Incidencias de carga ganadera****INCIDENCIA DESCRIPCIÓN**

100407 Explotación solicitada no forma parte de ningún organismo de control autorizado para la producción ecológica en Andalucía o fecha de inscripción posterior al plazo establecido ( Anexo I. Criterios de Subvencionabilidad. Orden 28 de marzo de 2023 ).  
Explotación:ES41078000029 Especie:PORCINO

(1) Superficie declarada admisible ajustada con la superficie comprometida.  
(2) Factor de penalización valorando el alcance para el tipo de compromiso.

Puede verificar la integridad de una copia de este documento mediante la lectura del código QR adjunto o mediante el acceso a la dirección <https://ws050.juntadeandalucia.es/verificarFirma> indicando el código de VERIFICACIÓN

FIRMADO POR

RAQUEL MARIA ESPIN CRESPO

18/12/2024

VERIFICACIÓN

Pk2jmUCNT2ZVULXR6LZ4ED5BQV9F2A

PÁG. 223/2017



**APELLIDOS Y NOMBRE / RAZÓN SOCIAL**

BARCO BRAVO ANTONIO JESUS

**NIF**

\*\*\*5347\*

**EXPEDIENTE**

1096210

**ANUALIDAD DE PAGO**

1ª

**IMPORTES POR ANUALIDAD**

	2023	2024	2025	2026	2027
IMPORTE MÁXIMO SUBVENCIONABLE	691,64 €	691,64 €	691,64 €	691,64 €	691,64 €
IMPORTE MEDIO DE TRANSFERENCIA (€/ha)	247,90 €	247,90 €	247,90 €	247,90 €	247,90 €

**RESUMEN DE UNIDADES**

Cód	GRUPO DE PAGO	Sup. Dec. Admisible (ha)	Sup. Comprometida (ha)	Sup. ajustada compromiso (1) (ha)	% sobredec.	Sup. Resuelta (ha)	Importe Declarado	Importe Topado	Importe Resuelto	Importe tras sobredec.
429	OLIVAR	2,79		2,79	0,00	2,79	691,64	691,64	691,64	691,64
<b>TOTAL</b>		2,79	2,79	2,79		2,79	691,64	691,64	691,64	691,64

**APLICACIÓN DE REDUCCIONES Y PENALIZACIONES**

GRUPO DE PAGO	Importe Calculado	Importe prereduc.	Criterios de subvencionabilidad y compromisos	Presentación tardía	Omisión declaración	Condicionalidad	IMPORTE (Euros) RESUELTO
OLIVAR	691,64	691,64	0,00	0,00	0,00	0,00	691,64
<b>TOTAL</b>	691,64	691,64					691,64

**RESUMEN DE PAGOS****IMPORTE ( Euros )**

	RESUELTO	FEADER	MAPA	CAPADR
OLIVAR - Pago realizado	691,64 €	587,89 €	67,85 €	35,90 €

**RECINTOS RESUELTOS**

REF.	REFERENCIA SIGPAC	CULTIVO	DESCRIPCIÓN CULTIVO	S/R G.PAGO	PEND. MEDIA (%)	SUP. DEC. ADMISIBLE (ha)	SUP. COMPROM. (ha)	SUP. AJUSTADA COMPROM. (1) (ha)	SUP. CONV. SIGPAC (ha)	SUP. CERTIE (ha)	SUP. CAMPO (ha)	SUP. CAMPO DETER. CULT. DECLARADO (ha)	SUP. DEC. REDUCIDA (ha)	SUP. RESUELTA (ha)
1700000006329620	41-078-008-00001-001	101195	OLIVAR-LECHIN DE SEVILLA	S 429	4,30	0,01	0,01	0,01		0,01			0,01	0,01
1700000006329621	41-078-016-00108-002	101195	OLIVAR-LECHIN DE SEVILLA	S 429	7,60	0,47	0,47	0,47		0,47			0,47	0,47
1700000006329622	41-078-016-00108-001	101195	OLIVAR-LECHIN DE SEVILLA	S 429	6,20	0,04	0,04	0,04		0,04			0,04	0,04
1700000006329623	41-078-016-00118-002	101195	OLIVAR-LECHIN DE SEVILLA	S 429	10,10	0,07	0,07	0,07		0,07			0,07	0,07
1700000006329624	41-078-012-00066-001	101195	OLIVAR-LECHIN DE SEVILLA	S 429	13,80	0,88	0,88	0,88		0,88			0,88	0,88
1700000006329625	41-078-012-00063-003	101195	OLIVAR-LECHIN DE SEVILLA	S 429	12,50	1,32	1,32	1,32		1,32			1,32	1,32

(1) Superficie declarada admisible ajustada con la superficie comprometida.  
(2) Factor de penalización valorando el alcance para el tipo de compromiso.Puede verificar la integridad de una copia de este documento mediante la lectura del código QR adjunto o mediante el acceso a la dirección <https://ws050.juntadeandalucia.es/verificarFirma> indicando el código de VERIFICACIÓN

FIRMADO POR

RAQUEL MARIA ESPIN CRESPO

18/12/2024

VERIFICACIÓN

Pk2jmUCNT2ZVULXR6LZ4ED5BQV9F2A

PÁG. 224/2017



**APELLIDOS Y NOMBRE / RAZÓN SOCIAL**

BARCO BRAVO PEDRO JOSE

**NIF**

\*\*\*5351\*

**EXPEDIENTE**

1096184

**ANUALIDAD DE PAGO**

1ª

**IMPORTES POR ANUALIDAD**

	2023	2024	2025	2026	2027
IMPORTE MÁXIMO SUBVENCIONABLE	528,03 €	528,03 €	528,03 €	528,03 €	528,03 €
IMPORTE MEDIO DE TRANSFERENCIA (€/ha)	247,90 €	247,90 €	247,90 €	247,90 €	247,90 €

**RESUMEN DE UNIDADES**

Cód	GRUPO DE PAGO	Sup. Dec. Admisible (ha)	Sup. Comprometida (ha)	Sup. ajustada compromiso (1) (ha)	% sobredec.	Sup. Resuelta (ha)	Importe Declarado	Importe Topado	Importe Resuelto	Importe tras sobredec.
429	OLIVAR	2,13		2,13	0,00	2,13	528,03	528,03	528,03	528,03
<b>TOTAL</b>		2,13	2,13	2,13		2,13	528,03	528,03	528,03	528,03

**APLICACIÓN DE REDUCCIONES Y PENALIZACIONES**

GRUPO DE PAGO	Importe Calculado	Importe prereduc.	Criterios de subvencionabilidad y compromisos	Presentación tardía	Omisión declaración	Condicionabilidad	IMPORTE (Euros) RESUELTO
OLIVAR	528,03	528,03	0,00	0,00	0,00	0,00	528,03
<b>TOTAL</b>	528,03	528,03					528,03

**RESUMEN DE PAGOS****IMPORTE ( Euros )**

	RESUELTO	FEADER	MAPA	CAPADR
OLIVAR - Pago realizado	528,03 €	448,83 €	51,80 €	27,40 €

**RECINTOS RESUELTOS**

REF.	REFERENCIA SIGPAC	CULTIVO DESCRIPCIÓN CULTIVO	S/R G.PAGO	PEND. MEDIA (%)	SUP. DEC. ADMISIBLE (ha)	SUP. COMPROM. (ha)	SUP. AJUSTADA COMPR.(1) (ha)	SUP. CONY. SIGPAC (ha)	SUP. CERTIE (ha)	SUP. CAMPO (ha)	SUP. CAMPO DETER. CULT. DECLARADO (ha)	SUP. DEC. REDUCIDA (ha)	SUP. RESUELTA (ha)
-725328	41-074-004-00025-010	101195 OLIVAR-LECHIN DE SEVILLA	S	429	7,60	0,03	0,03	0,03	0,03			0,03	0,03
170000006326029	41-074-004-00025-002	101195 OLIVAR-LECHIN DE SEVILLA	S	429	13,30	2,10	2,10	2,10	2,13			2,10	2,10

**INCIDENCIAS****INCIDENCIA DESCRIPCIÓN**

- 100402 Recinto solicitado no forma parte de ningún organismo de control autorizado para la producción ecológica en Andalucía o fecha de inscripción posterior al plazo establecido ( Anexo I. Criterios de Subvencionabilidad. Orden 28 de marzo de 2023 ).  
Ref:-1291401 Recinto:41-074-004-00027-00002 Cultivo:101195 OLIVAR-LECHIN DE SEVILLA Secano
- 100424 Solicita recinto que no está comprometido para la operación.  
Ref:-1291401 Recinto:41-074-004-00027-00002 Cultivo:101195 OLIVAR-LECHIN DE SEVILLA Secano

(1) Superficie declarada admisible ajustada con la superficie comprometida.  
(2) Factor de penalización valorando el alcance para el tipo de compromiso.

Puede verificar la integridad de una copia de este documento mediante la lectura del código QR adjunto o mediante el acceso a la dirección <https://ws050.juntadeandalucia.es/verificarFirma> indicando el código de VERIFICACIÓN

FIRMADO POR

RAQUEL MARIA ESPIN CRESPO

18/12/2024

VERIFICACIÓN

Pk2jmUCNT2ZVULXR6LZ4ED5BQV9F2A

PÁG. 225/2017



**APELLIDOS Y NOMBRE / RAZÓN SOCIAL**

BARCO CASTILLO ROSA

NIF  
\*\*\*4600\*EXPEDIENTE  
1049652**ANUALIDAD DE PAGO**

1ª

**IMPORTES POR ANUALIDAD**

	2023	2024	2025	2026	2027
IMPORTE MÁXIMO SUBVENCIONABLE	1.445,26 €	1.445,26 €	1.445,26 €	1.445,26 €	1.445,26 €
IMPORTE MEDIO DE TRANSFERENCIA (€/ha)	247,90 €	247,90 €	247,90 €	247,90 €	247,90 €

**RESUMEN DE UNIDADES**

Cód	GRUPO DE PAGO	Sup. Dec. Admisible (ha)	Sup. Comprometida (ha)	Sup. ajustada compromiso (1) (ha)	% sobredec.	Sup. Resuelta (ha)	Importe Declarado	Importe Topado	Importe Resuelto	Importe tras sobredec.
429	OLIVAR	5,83		5,83	0,00	5,83	1.445,26	1.445,26	1.445,26	1.445,26
<b>TOTAL</b>		5,83	5,83	5,83		5,83	1.445,26	1.445,26	1.445,26	1.445,26

**APLICACIÓN DE REDUCCIONES Y PENALIZACIONES**

GRUPO DE PAGO	Importe Calculado	Importe prereduc.	Criterios de subvencionabilidad y compromisos	Presentación tardía	Omisión declaración	Condicionalidad	IMPORTE (Euros) RESUELTO
OLIVAR	1.445,26	1.445,26	0,00	0,00	0,00	0,00	1.445,26
<b>TOTAL</b>	1.445,26	1.445,26					1.445,26

**RESUMEN DE PAGOS****IMPORTE ( Euros )**

	RESUELTO	FEADER	MAPA	CAPADR
OLIVAR - Pago realizado	1.445,26 €	1.228,47 €	141,78 €	75,01 €

**RECINTOS RESUELTOS**

REF.	REFERENCIA SIGPAC	CULTIVO	DESCRIPCIÓN CULTIVO	S/R G.PAGO	PEND. MEDIA (%)	SUP. DEC. ADMISIBLE (ha)	SUP. COMPROM. (ha)	SUP. AJUSTADA COMPR.(1) (ha)	SUP. CONV. SIGPAC (ha)	SUP. CERTIE (ha)	SUP. CAMPO (ha)	SUP. CAMPO DETER. CULT. DECLARADO (ha)	SUP. DEC. REDUCIDA (ha)	SUP. RESUELTA (ha)
1700000004590808	41-078-017-00043-006	101195	OLIVAR-LECHIN DE SEVILLA	S 429	38,50	0,59	0,59	0,59	0,59	0,59			0,59	0,59
1700000004590809	41-078-017-00350-001	101195	OLIVAR-LECHIN DE SEVILLA	S 429	13,10	1,94	1,94	1,94	1,94	1,94			1,94	1,94
1700000004590810	41-078-017-00048-013	101195	OLIVAR-LECHIN DE SEVILLA	S 429	19,00	1,98	1,98	1,98	1,98	1,98			1,98	1,98
1700000004590811	41-078-017-00048-002	101195	OLIVAR-LECHIN DE SEVILLA	S 429	5,60	1,32	1,32	1,32	1,32	1,32			1,32	1,32

(1) Superficie declarada admisible ajustada con la superficie comprometida.  
(2) Factor de penalización valorando el alcance para el tipo de compromiso.Puede verificar la integridad de una copia de este documento mediante la lectura del código QR adjunto o mediante el acceso a la dirección <https://ws050.juntadeandalucia.es/verificarFirma> indicando el código de VERIFICACIÓN

FIRMADO POR

RAQUEL MARIA ESPIN CRESPO

18/12/2024

VERIFICACIÓN

Pk2jmUCNT2ZVULXR6LZ4ED5BQV9F2A

PÁG. 226/2017



**APELLIDOS Y NOMBRE / RAZÓN SOCIAL**

BARRADAS LOPEZ JOAQUIN

**NIF**

\*\*\*\*2956\*

**EXPEDIENTE**

1147186

**ANUALIDAD DE PAGO**

1ª

**IMPORTE POR ANUALIDAD**

	2023	2024	2025	2026	2027
<b>IMPORTE MÁXIMO SUBVENCIONABLE</b>	2.259,01 €	2.259,01 €	2.259,01 €	2.259,01 €	2.259,01 €
<b>IMPORTE MEDIO DE TRANSFERENCIA (€/ha)</b>	114,96 €	114,96 €	114,96 €	114,96 €	114,96 €

**RESUMEN DE UNIDADES**

Cód	GRUPO DE PAGO	Sup. Dec. Admisible (ha)	Sup. Comprometida (ha)	Sup. ajustada compromiso (1) (ha)	% sobredec.	Sup. Resuelta (ha)	Importe Declarado	Importe Topado	Importe Resuelto	Importe tras sobredec.
428	PASTOS ASOCIADOS A GANADERÍA ECOLÓGICA	15,83		15,76	0,00	15,76	1.294,68	1.294,68	1.294,68	1.294,68
429	OLIVAR	3,97		3,89	0,00	3,89	964,33	964,33	964,33	964,33
<b>TOTAL</b>		19,80	19,65	19,65		19,65	2.259,01	2.259,01	2.259,01	2.259,01

**APLICACIÓN DE REDUCCIONES Y PENALIZACIONES**

GRUPO DE PAGO	Importe Calculado	Importe prereduc.	Criterios de subvencionabilidad y compromisos	Presentación tardía	Omisión declaración	Condicionabilidad	IMPORTE (Euros) RESUELTO
OLIVAR	964,33	964,33	0,00	0,00	0,00	0,00	964,33
PASTOS ASOCIADOS A GANADERÍA	1.294,68	1.294,68	0,00	0,00	0,00	0,00	1.294,68
<b>TOTAL</b>	2.259,01	2.259,01					2.259,01

**RESUMEN DE PAGOS**

	RESUELTO	FEADER	MAPA	CAPADR
OLIVAR - Pago realizado	964,33 €	819,68 €	94,60 €	50,05 €
PASTOS ASOCIADOS A GANADERÍA ECOLÓGICA - Pago realizado	1.294,68 €	1.100,48 €	127,01 €	67,19 €
<b>TOTAL</b>	2.259,01 €	1.920,16 €	221,61 €	117,24 €

**RECINTOS RESUELTOS**

REF.	REFERENCIA SIGPAC	CULTIVO DESCRIPCIÓN CULTIVO	S/R G.PAGO	PEND. MEDIA (%)	SUP. DEC. ADMISIBLE (ha)	SUP. COMPROM. (ha)	SUP. AJUSTADA COMPR.(1) (ha)	SUP. CONV. SIGPAC (ha)	SUP. CERTIF. (ha)	SUP. CAMPO (ha)	SUP. CAMPO DETER. CULT. DECLARADO (ha)	SUP. DEC. REDUCIDA (ha)	SUP. RESUELTA (ha)
4173588	41-048-018-00048-001	62000 PASTOS PERMANENTES DE 5 O MAS AÑOS-SIN VARIEDAD	S 428	21,20	2,68	2,68	2,68		2,68			2,68	2,68
1700000004589081	41-048-013-00047-001	62000 PASTOS PERMANENTES DE 5 O MAS AÑOS-SIN VARIEDAD	S 428	9,90	0,99	0,99	0,99		0,99			0,99	0,99
1700000004589083	41-048-019-00003-001	62000 PASTOS PERMANENTES DE 5 O MAS AÑOS-SIN VARIEDAD	S 428	18,00	1,72	1,72	1,72		1,72			1,72	1,72
1700000004589084	41-048-019-00118-001	62000 PASTOS PERMANENTES DE 5 O MAS AÑOS-SIN VARIEDAD	S 428	11,40	0,56	0,56	0,56		0,56			0,56	0,56
1700000004589096	41-048-013-00089-001	62000 PASTOS PERMANENTES DE 5 O MAS AÑOS-SIN VARIEDAD	S 428	4,80	0,56	0,49	0,49		0,66			0,49	0,49
1700000004589098	41-048-018-00050-008	62000 PASTOS PERMANENTES DE 5 O MAS AÑOS-SIN VARIEDAD	S 428	11,30	0,79	0,79	0,79		0,79			0,79	0,79
1700000004589100	41-048-018-00050-001	62000 PASTOS PERMANENTES DE 5 O MAS AÑOS-SIN VARIEDAD	S 428	13,70	0,92	0,92	0,92		0,92			0,92	0,92
1700000004589101	41-048-013-00103-001	62000 PASTOS PERMANENTES DE 5 O MAS AÑOS-SIN VARIEDAD	S 428	16,20	1,06	1,06	1,06		1,06			1,06	1,06
1700000004589104	41-048-018-00077-001	62000 PASTOS PERMANENTES DE 5 O MAS AÑOS-SIN VARIEDAD	S 428	11,90	0,31	0,31	0,31		0,37			0,31	0,31
1700000004589105	41-048-018-00078-001	62000 PASTOS PERMANENTES DE 5 O MAS AÑOS-SIN VARIEDAD	S 428	13,50	4,52	4,52	4,52		4,52			4,52	4,52
1700000004589106	41-048-018-00040-001	62000 PASTOS PERMANENTES DE 5 O MAS AÑOS-SIN VARIEDAD	S 428	18,80	1,72	1,72	1,72		1,72			1,72	1,72
1700000004589085	41-048-018-00078-003	101268 OLIVAR-PICO LIMON	S 429	15,20	2,30	2,30	2,30		2,30			2,30	2,30
1700000004589092	41-048-018-00046-001	101268 OLIVAR-PICO LIMON	S 429	17,70	0,39	0,33	0,33		0,33			0,33	0,33
1700000004589093	41-048-018-00046-002	101268 OLIVAR-PICO LIMON	S 429	20,50	0,30	0,30	0,30		0,30			0,30	0,30
1700000004589094	41-048-018-00047-001	101268 OLIVAR-PICO LIMON	S 429	16,50	0,77	0,75	0,75		0,75			0,75	0,75
1700000004589103	41-048-018-00078-004	101268 OLIVAR-PICO LIMON	S 429	15,90	0,21	0,21	0,21		0,21			0,21	0,21

(1) Superficie declarada admisible ajustada con la superficie comprometida.  
(2) Factor de penalización valorando el alcance para el tipo de compromiso.Puede verificar la integridad de una copia de este documento mediante la lectura del código QR adjunto o mediante el acceso a la dirección <https://ws050.juntadeandalucia.es/verificarFirma> indicando el código de VERIFICACIÓN

FIRMADO POR

RAQUEL MARIA ESPIN CRESPO

18/12/2024

VERIFICACIÓN

Pk2jmUCNT2ZVULXR6LZ4ED5BQV9F2A

PÁG. 227/2017



**INCIDENCIAS****INCIDENCIA DESCRIPCIÓN**

- 4272 Verifica que las líneas de declaración de las Solicitudes Únicas no tienen solapes con la capa de Retroactividad Gráfica (ambas de la misma campaña) a nivel de expediente/línea de declaración gráfica de la solicitud.  
Ref:170000004589096 Recinto:41-048-013-00089-00001 Cultivo: - Agregado de la referencia del recinto.:0 Zona de la referencia del recinto.:0 Superficie solapada.:0,07 Id. Incid.:101087722
- 100411 Recinto no admisible por no estar asociado en SIGGAN a una explotación ganadera ( Artículo 10 de la Orden de 28 de marzo de 2023 ).  
Ref:170000004589088 Recinto:41-048-018-00035-00001 Cultivo:62000 PASTOS PERMANENTES DE 5 O MAS AÑOS-SIN VARIEDAD Secano  
Ref:170000004589102 Recinto:41-048-018-00082-00001 Cultivo:62000 PASTOS PERMANENTES DE 5 O MAS AÑOS-SIN VARIEDAD Secano  
Ref:170000004589082 Recinto:41-048-019-00002-00001 Cultivo:62000 PASTOS PERMANENTES DE 5 O MAS AÑOS-SIN VARIEDAD Secano  
Ref:170000004589095 Recinto:41-048-019-00002-00002 Cultivo:62000 PASTOS PERMANENTES DE 5 O MAS AÑOS-SIN VARIEDAD Secano  
Ref:170000004589107 Recinto:41-048-019-00004-00001 Cultivo:62000 PASTOS PERMANENTES DE 5 O MAS AÑOS-SIN VARIEDAD Secano  
Ref:170000004589087 Recinto:41-048-019-00004-00002 Cultivo:62000 PASTOS PERMANENTES DE 5 O MAS AÑOS-SIN VARIEDAD Secano
- 100424 Solicita recinto que no está comprometido para la operación.  
Ref:170000004589088 Recinto:41-048-018-00035-00001 Cultivo:62000 PASTOS PERMANENTES DE 5 O MAS AÑOS-SIN VARIEDAD Secano  
Ref:170000004589089 Recinto:41-048-018-00036-00001 Cultivo:62000 PASTOS PERMANENTES DE 5 O MAS AÑOS-SIN VARIEDAD Secano  
Ref:170000004589102 Recinto:41-048-018-00082-00001 Cultivo:62000 PASTOS PERMANENTES DE 5 O MAS AÑOS-SIN VARIEDAD Secano  
Ref:170000004589082 Recinto:41-048-019-00002-00001 Cultivo:62000 PASTOS PERMANENTES DE 5 O MAS AÑOS-SIN VARIEDAD Secano  
Ref:170000004589095 Recinto:41-048-019-00002-00002 Cultivo:62000 PASTOS PERMANENTES DE 5 O MAS AÑOS-SIN VARIEDAD Secano  
Ref:170000004589107 Recinto:41-048-019-00004-00001 Cultivo:62000 PASTOS PERMANENTES DE 5 O MAS AÑOS-SIN VARIEDAD Secano  
Ref:170000004589087 Recinto:41-048-019-00004-00002 Cultivo:62000 PASTOS PERMANENTES DE 5 O MAS AÑOS-SIN VARIEDAD Secano

**Datos considerados para el Cálculo de la Carga Ganadera mínima y máxima del expediente**

Explotación	Especie	Inscrito en Sipea y Admisible	Ugm Calculada para CG Mínima	Ugm Calculada para CG Máxima
ES410480000528	OVINA	SI	22,98	22,98
			22,98	22,98

Superficie determinada para Cálculo Carga Ganadera Mínima: 22,62 ha  
 Superficie determinada para Cálculo Carga Ganadera Máxima: 24,83 ha  
 Carga Ganadera Mínima Expediente: 1,02 ugm/ha  
 Carga Ganadera Máxima Expediente: 0,93 ugm/ha

**Recintos Determinados para el Cálculo de Garga Ganadera Mínima**

REF.	REFERENCIA SIGPAC	CULTIVO	DESCRIPCIÓN CULTIVO	S/R	SUP. RESUELTA (ha)
4173588	41-048-018-00048-00001	62000	PASTOS PERMANENTES DE 5 O MAS AÑOS-SIN VARIEDAD	S	2,68
1700000004589081	41-048-013-00047-00001	62000	PASTOS PERMANENTES DE 5 O MAS AÑOS-SIN VARIEDAD	S	0,99
1700000004589082	41-048-019-00002-00001	62000	PASTOS PERMANENTES DE 5 O MAS AÑOS-SIN VARIEDAD	S	0,99
1700000004589083	41-048-019-00003-00001	62000	PASTOS PERMANENTES DE 5 O MAS AÑOS-SIN VARIEDAD	S	1,72
1700000004589084	41-048-019-00118-00001	62000	PASTOS PERMANENTES DE 5 O MAS AÑOS-SIN VARIEDAD	S	0,56
1700000004589087	41-048-019-00004-00002	62000	PASTOS PERMANENTES DE 5 O MAS AÑOS-SIN VARIEDAD	S	0,22
1700000004589088	41-048-018-00035-00001	62000	PASTOS PERMANENTES DE 5 O MAS AÑOS-SIN VARIEDAD	S	0,15
1700000004589089	41-048-018-00036-00001	62000	PASTOS PERMANENTES DE 5 O MAS AÑOS-SIN VARIEDAD	S	0,61
1700000004589095	41-048-019-00002-00002	62000	PASTOS PERMANENTES DE 5 O MAS AÑOS-SIN VARIEDAD	S	0,43

(1) Superficie declarada admisible ajustada con la superficie comprometida.  
 (2) Factor de penalización valorando el alcance para el tipo de compromiso.

Puede verificar la integridad de una copia de este documento mediante la lectura del código QR adjunto o mediante el acceso a la dirección <https://ws050.juntadeandalucia.es/verificarFirma> indicando el código de VERIFICACIÓN

FIRMADO POR

RAQUEL MARIA ESPIN CRESPO

18/12/2024

VERIFICACIÓN

Pk2jmUCNT2ZVULXR6LZ4ED5BQV9F2A

PÁG. 228/2017





**Datos considerados para el Cálculo de la Carga Ganadera mínima y máxima del expediente****Recintos Determinados para el Cálculo de Garga Ganadera Mínima**

REF.	REFERENCIA SIGPAC	CULTIVO	DESCRIPCIÓN CULTIVO	SUP.	
				S/R	RESUELTA (ha)
1700000004589096	41-048-013-00089-00001	62000	PASTOS PERMANENTES DE 5 O MAS AÑOS-SIN VARIEDAD	S	0,49
1700000004589098	41-048-018-00050-00008	62000	PASTOS PERMANENTES DE 5 O MAS AÑOS-SIN VARIEDAD	S	0,79
1700000004589100	41-048-018-00050-00001	62000	PASTOS PERMANENTES DE 5 O MAS AÑOS-SIN VARIEDAD	S	0,92
1700000004589101	41-048-013-00103-00001	62000	PASTOS PERMANENTES DE 5 O MAS AÑOS-SIN VARIEDAD	S	1,06
1700000004589102	41-048-018-00082-00001	62000	PASTOS PERMANENTES DE 5 O MAS AÑOS-SIN VARIEDAD	S	2,38
1700000004589104	41-048-018-00077-00001	62000	PASTOS PERMANENTES DE 5 O MAS AÑOS-SIN VARIEDAD	S	0,31
1700000004589105	41-048-018-00078-00001	62000	PASTOS PERMANENTES DE 5 O MAS AÑOS-SIN VARIEDAD	S	4,52
1700000004589106	41-048-018-00040-00001	62000	PASTOS PERMANENTES DE 5 O MAS AÑOS-SIN VARIEDAD	S	1,72
1700000004589107	41-048-019-00004-00001	62000	PASTOS PERMANENTES DE 5 O MAS AÑOS-SIN VARIEDAD	S	2,08

**Recintos Determinados para el Cálculo de Garga Ganadera Máxima**

REF.	REFERENCIA SIGPAC	CULTIVO	DESCRIPCIÓN CULTIVO	SUP.	
				S/R	RESUELTA (ha)
-132944	41-048-013-00102-00001	20000	BARBECHO TRADICIONAL-SIN VARIEDAD	S	0,86
4173588	41-048-018-00048-00001	62000	PASTOS PERMANENTES DE 5 O MAS AÑOS-SIN VARIEDAD	S	2,68
1700000004589081	41-048-013-00047-00001	62000	PASTOS PERMANENTES DE 5 O MAS AÑOS-SIN VARIEDAD	S	0,99
1700000004589082	41-048-019-00002-00001	62000	PASTOS PERMANENTES DE 5 O MAS AÑOS-SIN VARIEDAD	S	0,99
1700000004589083	41-048-019-00003-00001	62000	PASTOS PERMANENTES DE 5 O MAS AÑOS-SIN VARIEDAD	S	1,72
1700000004589084	41-048-019-00118-00001	62000	PASTOS PERMANENTES DE 5 O MAS AÑOS-SIN VARIEDAD	S	0,56
1700000004589087	41-048-019-00004-00002	62000	PASTOS PERMANENTES DE 5 O MAS AÑOS-SIN VARIEDAD	S	0,22
1700000004589088	41-048-018-00035-00001	62000	PASTOS PERMANENTES DE 5 O MAS AÑOS-SIN VARIEDAD	S	0,15
1700000004589089	41-048-018-00036-00001	62000	PASTOS PERMANENTES DE 5 O MAS AÑOS-SIN VARIEDAD	S	0,61
1700000004589090	41-048-018-00051-00001	20000	BARBECHO TRADICIONAL-SIN VARIEDAD	S	0,31
1700000004589091	41-048-018-00051-00006	20000	BARBECHO TRADICIONAL-SIN VARIEDAD	S	0,15
1700000004589095	41-048-019-00002-00002	62000	PASTOS PERMANENTES DE 5 O MAS AÑOS-SIN VARIEDAD	S	0,43
1700000004589096	41-048-013-00089-00001	62000	PASTOS PERMANENTES DE 5 O MAS AÑOS-SIN VARIEDAD	S	0,49
1700000004589098	41-048-018-00050-00008	62000	PASTOS PERMANENTES DE 5 O MAS AÑOS-SIN VARIEDAD	S	0,79
1700000004589099	41-048-018-00053-00001	20000	BARBECHO TRADICIONAL-SIN VARIEDAD	S	0,89
1700000004589100	41-048-018-00050-00001	62000	PASTOS PERMANENTES DE 5 O MAS AÑOS-SIN VARIEDAD	S	0,92
1700000004589101	41-048-013-00103-00001	62000	PASTOS PERMANENTES DE 5 O MAS AÑOS-SIN VARIEDAD	S	1,06
1700000004589102	41-048-018-00082-00001	62000	PASTOS PERMANENTES DE 5 O MAS AÑOS-SIN VARIEDAD	S	2,38
1700000004589104	41-048-018-00077-00001	62000	PASTOS PERMANENTES DE 5 O MAS AÑOS-SIN VARIEDAD	S	0,31
1700000004589105	41-048-018-00078-00001	62000	PASTOS PERMANENTES DE 5 O MAS AÑOS-SIN VARIEDAD	S	4,52
1700000004589106	41-048-018-00040-00001	62000	PASTOS PERMANENTES DE 5 O MAS AÑOS-SIN VARIEDAD	S	1,72
1700000004589107	41-048-019-00004-00001	62000	PASTOS PERMANENTES DE 5 O MAS AÑOS-SIN VARIEDAD	S	2,08

**Incidencias de carga ganadera****INCIDENCIA DESCRIPCIÓN**

4272 Verifica que las líneas de declaración de las Solicitudes Únicas no tienen solapes con la capa de Retroactividad Gráfica (ambas de la misma campaña) a nivel de expediente/línea de declaración gráfica de la solicitud.  
Ref:1700000004589096 Recinto:41-048-013-00089-00001 Cultivo: - Agregado de la referencia del recinto.:0 Zona de la referencia del

(1) Superficie declarada admisible ajustada con la superficie comprometida.  
(2) Factor de penalización valorando el alcance para el tipo de compromiso.

Puede verificar la integridad de una copia de este documento mediante la lectura del código QR adjunto o mediante el acceso a la dirección <https://ws050.juntadeandalucia.es/verificarFirma> indicando el código de VERIFICACIÓN

FIRMADO POR

RAQUEL MARIA ESPIN CRESPO

18/12/2024

VERIFICACIÓN

Pk2jmUCNT2ZVULXR6LZ4ED5BQV9F2A

PÁG. 229/2017






**Datos considerados para el Cálculo de la Carga Ganadera mínima y máxima del expediente**

recinto.:0 Superficie solapada.:0,07 Id. Incid.:5096009

(1) Superficie declarada admisible ajustada con la superficie comprometida.  
(2) Factor de penalización valorando el alcance para el tipo de compromiso.

Puede verificar la integridad de una copia de este documento mediante la lectura del código QR adjunto o mediante el acceso a la dirección <https://ws050.juntadeandalucia.es/verificarFirma> indicando el código de VERIFICACIÓN

FIRMADO POR	RAQUEL MARIA ESPIN CRESPO	18/12/2024	
VERIFICACIÓN	Pk2jmUCNT2ZVULXR6LZ4ED5BQV9F2A	PÁG. 230/2017	

**APELLIDOS Y NOMBRE / RAZÓN SOCIAL**

Barragán Naranjo José Manuel

**NIF**  
\*\*\*3008\***EXPEDIENTE**  
1283482**ANUALIDAD DE PAGO**  
1ª**IMPORTES POR ANUALIDAD**

	2023	2024	2025	2026	2027
IMPORTE MÁXIMO SUBVENCIONABLE	746,18 €	746,18 €	746,18 €	746,18 €	746,18 €
IMPORTE MEDIO DE TRANSFERENCIA (€/ha)	247,90 €	247,90 €	247,90 €	247,90 €	247,90 €

**RESUMEN DE UNIDADES**

Cód	GRUPO DE PAGO	Sup. Dec. Admisible (ha)	Sup. Comprometida (ha)	Sup. ajustada compromiso (1) (ha)	% sobredec.	Sup. Resuelta (ha)	Importe Declarado	Importe Topado	Importe Resuelto	Importe tras sobredec.
429	OLIVAR	3,01		3,01	0,00	3,01	746,18	746,18	746,18	746,18
<b>TOTAL</b>		3,01	3,01	3,01		3,01	746,18	746,18	746,18	746,18

**APLICACIÓN DE REDUCCIONES Y PENALIZACIONES**

GRUPO DE PAGO	Importe Calculado	Importe prereduc.	Criterios de subvencionabilidad y compromisos	Presentación tardía	Omisión declaración	Condicionalidad	IMPORTE (Euros) RESUELTO
OLIVAR	746,18	746,18	0,00	0,00	0,00	0,00	746,18
<b>TOTAL</b>	746,18	746,18					746,18

**RESUMEN DE PAGOS****IMPORTE ( Euros )**

	RESUELTO	FEADER	MAPA	CAPADR
OLIVAR - Pago realizado	746,18 €	634,25 €	73,20 €	38,73 €

**RECINTOS RESUELTOS**

REF.	REFERENCIA SIGPAC	CULTIVO	DESCRIPCIÓN CULTIVO	S/R G.PAGO	PEND. MEDIA (%)	SUP. DEC. ADMISIBLE (ha)	SUP. COMPROM. (ha)	SUP. AJUSTADA COMPR.(1) (ha)	SUP. CONY. SIGPAC (ha)	SUP. CERTIE (ha)	SUP. CAMPO (ha)	SUP. CAMPO DETER. CULT. DECLARADO (ha)	SUP. DEC. REDUCIDA (ha)	SUP. RESUELTA (ha)
6912878	41-032-009-00097-007	101268	OLIVAR-PICO LIMON	S 429	25,30	0,05	0,05	0,05		0,05			0,05	0,05
6912879	41-032-009-00097-008	101268	OLIVAR-PICO LIMON	S 429	24,80	2,50	2,50	2,50		2,50			2,50	2,50
6912880	41-032-009-00099-001	101268	OLIVAR-PICO LIMON	S 429	26,90	0,46	0,46	0,46		0,46			0,46	0,46

(1) Superficie declarada admisible ajustada con la superficie comprometida.  
(2) Factor de penalización valorando el alcance para el tipo de compromiso.Puede verificar la integridad de una copia de este documento mediante la lectura del código QR adjunto o mediante el acceso a la dirección <https://ws050.juntadeandalucia.es/verificarFirma> indicando el código de VERIFICACIÓN

FIRMADO POR

RAQUEL MARIA ESPIN CRESPO

18/12/2024

VERIFICACIÓN

Pk2jmUCNT2ZVULXR6LZ4ED5BQV9F2A

PÁG. 231/2017



**APELLIDOS Y NOMBRE / RAZÓN SOCIAL**

BARRANCOS DE LA URBANA S.L.

**NIF**

\*\*\*5752\*

**EXPEDIENTE**

1206686

**ANUALIDAD DE PAGO**

1ª

**IMPORTES POR ANUALIDAD**

	2023	2024	2025	2026	2027
<b>IMPORTE MÁXIMO SUBVENCIONABLE</b>	6.161,25 €	6.161,25 €	6.161,25 €	6.161,25 €	6.161,25 €
<b>IMPORTE MEDIO DE TRANSFERENCIA (€/ha)</b>	82,15 €	82,15 €	82,15 €	82,15 €	82,15 €

**RESUMEN DE UNIDADES**

Cód	GRUPO DE PAGO	Sup. Dec. Admisible (ha)	Sup. Comprometida (ha)	Sup. ajustada compromiso (1) (ha)	% sobredec.	Sup. Resuelta (ha)	Importe Declarado	Importe Topado	Importe Resuelto	Importe tras sobredec.
428	PASTOS ASOCIADOS A GANADERÍA ECOLÓGICA	262,21		75,00	0,00	75,00	6.161,25	6.161,25	6.161,25	6.161,25
<b>TOTAL</b>		262,21	75,00	75,00		75,00	6.161,25	6.161,25	6.161,25	6.161,25

**APLICACIÓN DE REDUCCIONES Y PENALIZACIONES**

GRUPO DE PAGO	Importe Calculado	Importe prerreduc.	Criterios de subvencionabilidad y compromisos	Presentación tardía	Omisión declaración	Condicionidad	IMPORTE (Euros) RESUELTO
PASTOS ASOCIADOS A GANADERÍA	6.161,25	6.161,25	0,00	0,00	0,00	0,00	6.161,25
<b>TOTAL</b>	6.161,25	6.161,25					6.161,25

**RESUMEN DE PAGOS****IMPORTE (Euros)**

	RESUELTO	FEADER	MAPA	CAPADR
PASTOS ASOCIADOS A GANADERÍA ECOLÓGICA - Pago realizado	6.161,25 €	5.237,06 €	604,42 €	319,77 €

**RECINTOS RESUELTOS**

REE	REFERENCIA SIGPAC	CULTIVO DESCRIPCIÓN CULTIVO	S/R G.PAGO	PEND. MEDIA (%)	SUP. DEC. ADMISIBLE (ha)	SUP. COMPROM. (ha)	SUP. AJUSTADA COMPROM. (1) (ha)	SUP. CONV. SIGPAC (ha)	SUP. CERTIF. (ha)	SUP. CAMPO (ha)	SUP. CAMPO DETER. CULT. DECLARADO (ha)	SUP. DEC. REDUCIDA (ha)	SUP. RESUELTA (ha)
170000005890929	41-048-017-00022-002	62000 PASTOS PERMANENTES DE 5 O MAS AÑOS-SIN VARIEDAD	S 428	21,30	4,54	4,54	4,54		5,34			4,54	4,54
170000005890930	41-048-018-00282-001	62000 PASTOS PERMANENTES DE 5 O MAS AÑOS-SIN VARIEDAD	S 428	27,30	17,60	17,60	17,60		23,47			17,60	17,60
170000005890931	41-002-010-00018-003	62000 PASTOS PERMANENTES DE 5 O MAS AÑOS-SIN VARIEDAD	S 428	17,10	1,57	1,57	1,57		1,57			1,57	1,57
170000005890932	41-048-015-00028-001	62000 PASTOS PERMANENTES DE 5 O MAS AÑOS-SIN VARIEDAD	S 428	30,60	36,06	36,06	36,06		48,08			36,06	36,06
170000005890933	41-002-010-00018-004	62000 PASTOS PERMANENTES DE 5 O MAS AÑOS-SIN VARIEDAD	S 428	21,10	28,49	28,49	28,49		28,49			28,49	28,49
170000005890935	41-048-017-00002-004	62000 PASTOS PERMANENTES DE 5 O MAS AÑOS-SIN VARIEDAD	S 428	15,90	7,11	7,11	7,11		8,36			7,11	7,11
170000005890936	41-048-017-00003-001	62000 PASTOS PERMANENTES DE 5 O MAS AÑOS-SIN VARIEDAD	S 428	22,90	63,10	63,10	63,10		74,31			63,10	63,10
170000005890937	41-048-017-00002-001	62000 PASTOS PERMANENTES DE 5 O MAS AÑOS-SIN VARIEDAD	S 428	31,20	86,19	86,19	86,19		101,56			86,19	86,19
170000005890938	41-048-016-00005-001	62000 PASTOS PERMANENTES DE 5 O MAS AÑOS-SIN VARIEDAD	S 428	12,20	17,55	17,55	17,55		17,62			17,55	17,55

**INCIDENCIAS****INCIDENCIA DESCRIPCIÓN**

- 100407 Explotación solicitada no forma parte de ningún organismo de control autorizado para la producción ecológica en Andalucía o fecha de inscripción posterior al plazo establecido ( Anexo I. Criterios de Subvencionabilidad. Orden 28 de marzo de 2023 ).  
Explotación:ES41048000021 Especie:CAPRINA  
Explotación:ES41048000021 Especie:PORCINO
- 100424 Solicita recinto que no está comprometido para la operación.  
Ref:170000005890928 Recinto:41-002-010-00018-00001 Cultivo:62000 PASTOS PERMANENTES DE 5 O MAS AÑOS-SIN VARIEDAD Secano  
Ref:170000005890934 Recinto:41-002-010-00018-00002 Cultivo:62000 PASTOS PERMANENTES DE 5 O MAS AÑOS-SIN VARIEDAD Secano

(1) Superficie declarada admisible ajustada con la superficie comprometida.  
(2) Factor de penalización valorando el alcance para el tipo de compromiso.

Puede verificar la integridad de una copia de este documento mediante la lectura del código QR adjunto o mediante el acceso a la dirección <https://ws050.juntadeandalucia.es/verificarFirma> indicando el código de VERIFICACIÓN

FIRMADO POR

RAQUEL MARIA ESPIN CRESPO

18/12/2024

VERIFICACIÓN

Pk2jmUCNT2ZVULXR6LZ4ED5BQV9F2A

PÁG. 232/2017



**Datos considerados para el Cálculo de la Carga Ganadera mínima y máxima del expediente**

Explotación	Especie	Inscrito en Sipea y Admisible	Ugm Calculada para CG Mínima	Ugm Calculada para CG Máxima
ES410480000021	CAPRINA	NO	0,00	0,47
ES410480000021	OVINA	SI	82,35	82,35
ES410480000021	PORCINO	NO	0,00	52,10
			82,35	134,92

Superficie determinada para Cálculo Carga Ganadera Mínima: 262,21 ha

Superficie determinada para Cálculo Carga Ganadera Máxima: 262,21 ha

Carga Ganadera Mínima Expediente: 0,31 ugm/ha

Carga Ganadera Máxima Expediente: 0,51 ugm/ha

**Recintos Determinados para el Cálculo de Garga Ganadera Mínima**

REF.	REFERENCIA SIGPAC	CULTIVO	DESCRIPCIÓN CULTIVO	S/R	SUP. RESUELTA (ha)
1700000005890929	41-048-017-00022-00002	62000	PASTOS PERMANENTES DE 5 O MAS AÑOS-SIN VARIEDAD	S	4,54
1700000005890930	41-048-018-00282-00001	62000	PASTOS PERMANENTES DE 5 O MAS AÑOS-SIN VARIEDAD	S	17,60
1700000005890931	41-002-010-00018-00003	62000	PASTOS PERMANENTES DE 5 O MAS AÑOS-SIN VARIEDAD	S	1,57
1700000005890932	41-048-015-00028-00001	62000	PASTOS PERMANENTES DE 5 O MAS AÑOS-SIN VARIEDAD	S	36,06
1700000005890933	41-002-010-00018-00004	62000	PASTOS PERMANENTES DE 5 O MAS AÑOS-SIN VARIEDAD	S	28,49
1700000005890935	41-048-017-00002-00004	62000	PASTOS PERMANENTES DE 5 O MAS AÑOS-SIN VARIEDAD	S	7,11
1700000005890936	41-048-017-00003-00001	62000	PASTOS PERMANENTES DE 5 O MAS AÑOS-SIN VARIEDAD	S	63,10
1700000005890937	41-048-017-00002-00001	62000	PASTOS PERMANENTES DE 5 O MAS AÑOS-SIN VARIEDAD	S	86,19
1700000005890938	41-048-016-00005-00001	62000	PASTOS PERMANENTES DE 5 O MAS AÑOS-SIN VARIEDAD	S	17,55

**Recintos Determinados para el Cálculo de Garga Ganadera Máxima**

REF.	REFERENCIA SIGPAC	CULTIVO	DESCRIPCIÓN CULTIVO	S/R	SUP. RESUELTA (ha)
1700000005890928	41-002-010-00018-00001	62000	PASTOS PERMANENTES DE 5 O MAS AÑOS-SIN VARIEDAD	S	0,00
1700000005890929	41-048-017-00022-00002	62000	PASTOS PERMANENTES DE 5 O MAS AÑOS-SIN VARIEDAD	S	4,54
1700000005890930	41-048-018-00282-00001	62000	PASTOS PERMANENTES DE 5 O MAS AÑOS-SIN VARIEDAD	S	17,60
1700000005890931	41-002-010-00018-00003	62000	PASTOS PERMANENTES DE 5 O MAS AÑOS-SIN VARIEDAD	S	1,57
1700000005890932	41-048-015-00028-00001	62000	PASTOS PERMANENTES DE 5 O MAS AÑOS-SIN VARIEDAD	S	36,06
1700000005890933	41-002-010-00018-00004	62000	PASTOS PERMANENTES DE 5 O MAS AÑOS-SIN VARIEDAD	S	28,49
1700000005890934	41-002-010-00018-00002	62000	PASTOS PERMANENTES DE 5 O MAS AÑOS-SIN VARIEDAD	S	0,00
1700000005890935	41-048-017-00002-00004	62000	PASTOS PERMANENTES DE 5 O MAS AÑOS-SIN VARIEDAD	S	7,11
1700000005890936	41-048-017-00003-00001	62000	PASTOS PERMANENTES DE 5 O MAS AÑOS-SIN VARIEDAD	S	63,10
1700000005890937	41-048-017-00002-00001	62000	PASTOS PERMANENTES DE 5 O MAS AÑOS-SIN VARIEDAD	S	86,19
1700000005890938	41-048-016-00005-00001	62000	PASTOS PERMANENTES DE 5 O MAS AÑOS-SIN VARIEDAD	S	17,55

**Incidencias de carga ganadera****INCIDENCIA DESCRIPCIÓN**

- 100407 Explotación solicitada no forma parte de ningún organismo de control autorizado para la producción ecológica en Andalucía o fecha de inscripción posterior al plazo establecido ( Anexo I. Criterios de Subvencionabilidad. Orden 28 de marzo de 2023 ).  
Explotación:ES410480000021 Especie:CAPRINA  
Explotación:ES410480000021 Especie:PORCINO

(1) Superficie declarada admisible ajustada con la superficie comprometida.  
(2) Factor de penalización valorando el alcance para el tipo de compromiso.


Puede verificar la integridad de una copia de este documento mediante la lectura del código QR adjunto o mediante el acceso a la dirección <https://ws050.juntadeandalucia.es/verificarFirma> indicando el código de VERIFICACIÓN

FIRMADO POR	RAQUEL MARIA ESPIN CRESPO	18/12/2024	
VERIFICACIÓN	Pk2jmUCNT2ZVULXR6LZ4ED5BQV9F2A	PÁG. 233/2017	



(1) Superficie declarada admisible ajustada con la superficie comprometida.  
(2) Factor de penalización valorando el alcance para el tipo de compromiso.

Puede verificar la integridad de una copia de este documento mediante la lectura del código QR adjunto o mediante el acceso a la dirección <https://ws050.juntadeandalucia.es/verificarFirma> indicando el código de VERIFICACIÓN

FIRMADO POR	RAQUEL MARIA ESPIN CRESPO	18/12/2024	
VERIFICACIÓN	Pk2jmUCNT2ZVULXR6LZ4ED5BQV9F2A	PÁG. 234/2017	

**APELLIDOS Y NOMBRE / RAZÓN SOCIAL**

BARRERA LOPEZ FERNANDO

NIF  
\*\*\*\*1534\*EXPEDIENTE  
1193014ANUALIDAD  
DE PAGO  
1ª**IMPORTES POR ANUALIDAD**

	2023	2024	2025	2026	2027
IMPORTE MÁXIMO SUBVENCIONABLE	1.155,21 €	1.155,21 €	1.155,21 €	1.155,21 €	1.155,21 €
IMPORTE MEDIO DE TRANSFERENCIA (€/ha)	247,90 €	247,90 €	247,90 €	247,90 €	247,90 €

**RESUMEN DE UNIDADES**

Cód	GRUPO DE PAGO	Sup. Dec. Admisible (ha)	Sup. Comprometida (ha)	Sup. ajustada compromiso (1) (ha)	% sobredec.	Sup. Resuelta (ha)	Importe Declarado	Importe Topado	Importe Resuelto	Importe tras sobredec.
429	OLIVAR	4,66		4,66	0,00	4,66	1.155,21	1.155,21	1.155,21	1.155,21
<b>TOTAL</b>		4,66	4,66	4,66		4,66	1.155,21	1.155,21	1.155,21	1.155,21

**APLICACIÓN DE REDUCCIONES Y PENALIZACIONES**

GRUPO DE PAGO	Importe Calculado	Importe prereduc.	Criterios de subvencionabilidad y compromisos	Presentación tardía	Omisión declaración	Condicionalidad	IMPORTE (Euros) RESUELTO
OLIVAR	1.155,21	1.155,21	0,00	0,00	0,00	0,00	1.155,21
<b>TOTAL</b>	1.155,21	1.155,21					1.155,21

**RESUMEN DE PAGOS****IMPORTE ( Euros )**

	RESUELTO	FEADER	MAPA	CAPADR
OLIVAR - Pago realizado	1.155,21 €	981,93 €	113,33 €	59,95 €

**RECINTOS RESUELTOS**

REF.	REFERENCIA SIGPAC	CULTIVO	DESCRIPCIÓN CULTIVO	S/R G.PAGO	PEND. MEDIA (%)	SUP. DEC. ADMISIBLE (ha)	SUP. COMPROM. (ha)	SUP. AJUSTADA COMPR.(1) (ha)	SUP. CONY. SIGPAC (ha)	SUP. CERTIE (ha)	SUP. CAMPO (ha)	SUP. CAMPO DETER. CULT. DECLARADO (ha)	SUP. DEC. REDUCIDA (ha)	SUP. RESUELTA (ha)
1700000005249160	41-033-029-00015-001	101268	OLIVAR-PICO LIMON	S	429	43,50	4,66	4,66	4,66	4,66			4,66	4,66

(1) Superficie declarada admisible ajustada con la superficie comprometida.  
(2) Factor de penalización valorando el alcance para el tipo de compromiso.Puede verificar la integridad de una copia de este documento mediante la lectura del código QR adjunto o mediante el acceso a la dirección <https://ws050.juntadeandalucia.es/verificarFirma> indicando el código de VERIFICACIÓN

FIRMADO POR

RAQUEL MARIA ESPIN CRESPO

18/12/2024

VERIFICACIÓN

Pk2jmUCNT2ZVULXR6LZ4ED5BQV9F2A

PÁG. 235/2017



**APELLIDOS Y NOMBRE / RAZÓN SOCIAL**

BARRERA ULLOA ISIDRO

**NIF**

\*\*\*1128\*

**EXPEDIENTE**

1192976

**ANUALIDAD DE PAGO**

1ª

**IMPORTES POR ANUALIDAD**

	2023	2024	2025	2026	2027
<b>IMPORTE MÁXIMO SUBVENCIONABLE</b>	2.295,55 €	2.295,55 €	2.295,55 €	2.295,55 €	2.295,55 €
<b>IMPORTE MEDIO DE TRANSFERENCIA (€/ha)</b>	247,90 €	247,90 €	247,90 €	247,90 €	247,90 €

**RESUMEN DE UNIDADES**

Cód	GRUPO DE PAGO	Sup. Dec. Admisible (ha)	Sup. Comprometida (ha)	Sup. ajustada compromiso (1) (ha)	% sobredec.	Sup. Resuelta (ha)	Importe Declarado	Importe Topado	Importe Resuelto	Importe tras sobredec.
429	OLIVAR	9,26		9,26	0,00	9,26	2.295,55	2.295,55	2.295,55	2.295,55
<b>TOTAL</b>		9,26	9,26	9,26		9,26	2.295,55	2.295,55	2.295,55	2.295,55

**APLICACIÓN DE REDUCCIONES Y PENALIZACIONES**

GRUPO DE PAGO	Importe Calculado	Importe prereduc.	Criterios de subvencionabilidad y compromisos	Presentación tardía	Omisión declaración	Condicionalidad	IMPORTE (Euros) RESUELTO
OLIVAR	2.295,55	2.295,55	0,00	0,00	0,00	0,00	2.295,55
<b>TOTAL</b>	2.295,55	2.295,55					2.295,55

**RESUMEN DE PAGOS****IMPORTE ( Euros )**

	RESUELTO	FEADER	MAPA	CAPADR
OLIVAR - Pago realizado	2.295,55 €	1.951,22 €	225,19 €	119,14 €

**RECINTOS RESUELTOS**

REF.	REFERENCIA SIGPAC	CULTIVO	DESCRIPCIÓN CULTIVO	S/R G.PAGO	PEND. MEDIA (%)	SUP. DEC. ADMISIBLE (ha)	SUP. COMPROM. (ha)	SUP. AJUSTADA COMPR.(1) (ha)	SUP. CONV. SIGPAC (ha)	SUP. CERTIE (ha)	SUP. CAMPO (ha)	SUP. CAMPO DETER. CULT. DECLARADO (ha)	SUP. DEC. REDUCIDA (ha)	SUP. RESUELTA (ha)
1700000005248799	41-066-010-00019-015	101010	OLIVAR-PICUAL	S	429	27,70	8,48	8,48	8,48	8,48			8,48	8,48
1700000005248800	41-066-010-00019-016	101010	OLIVAR-PICUAL	S	429	9,90	0,75	0,75	0,75	0,75			0,75	0,75
1700000005248801	41-066-010-00019-019	101010	OLIVAR-PICUAL	S	429	20,70	0,03	0,03	0,03	0,03			0,03	0,03

(1) Superficie declarada admisible ajustada con la superficie comprometida.  
(2) Factor de penalización valorando el alcance para el tipo de compromiso.

Puede verificar la integridad de una copia de este documento mediante la lectura del código QR adjunto o mediante el acceso a la dirección <https://ws050.juntadeandalucia.es/verificarFirma> indicando el código de VERIFICACIÓN

FIRMADO POR

RAQUEL MARIA ESPIN CRESPO

18/12/2024

VERIFICACIÓN

Pk2jmUCNT2ZVULXR6LZ4ED5BQV9F2A

PÁG. 236/2017





**APELLIDOS Y NOMBRE / RAZÓN SOCIAL**

BARRIONUEVO MARTIN MANUEL

**NIF**

\*\*\*2516\*

**EXPEDIENTE**

1219544

**ANUALIDAD DE PAGO**

1ª

**IMPORTES POR ANUALIDAD**

	2023	2024	2025	2026	2027
IMPORTE MÁXIMO SUBVENCIONABLE	277,65 €	277,65 €	277,65 €	277,65 €	277,65 €
IMPORTE MEDIO DE TRANSFERENCIA (€/ha)	247,90 €	247,90 €	247,90 €	247,90 €	247,90 €

**RESUMEN DE UNIDADES**

Cód	GRUPO DE PAGO	Sup. Dec. Admisible (ha)	Sup. Comprometida (ha)	Sup. ajustada compromiso (1) (ha)	% sobredec.	Sup. Resuelta (ha)	Importe Declarado	Importe Topado	Importe Resuelto	Importe tras sobredec.
429	OLIVAR	1,12		1,12	0,00	1,12	277,65	277,65	277,65	277,65
<b>TOTAL</b>		1,12	1,12	1,12		1,12	277,65	277,65	277,65	277,65

**APLICACIÓN DE REDUCCIONES Y PENALIZACIONES**

GRUPO DE PAGO	Importe Calculado	Importe prereduc.	Criterios de subvencionabilidad y compromisos	Presentación tardía	Omisión declaración	Condicionalidad	IMPORTE (Euros) RESUELTO
OLIVAR	277,65	277,65	0,00	0,00	0,00	0,00	277,65
<b>TOTAL</b>	277,65	277,65					277,65

**RESUMEN DE PAGOS****IMPORTE ( Euros )**

	RESUELTO	FEADER	MAPA	CAPADR
OLIVAR - Pago realizado	277,65 €	236,00 €	27,24 €	14,41 €

**RECINTOS RESUELTOS**

REF.	REFERENCIA SIGPAC	CULTIVO	DESCRIPCIÓN CULTIVO	S/R G.PAGO	PEND. MEDIA (%)	SUP. DEC. ADMISIBLE (ha)	SUP. COMPROM. (ha)	SUP. AJUSTADA COMPR.(1) (ha)	SUP. CONY. SIGPAC (ha)	SUP. CERTIE (ha)	SUP. CAMPO (ha)	SUP. CAMPO DETER. CULT. DECLARADO (ha)	SUP. DEC. REDUCIDA (ha)	SUP. RESUELTA (ha)
1700000003656985	41-041-005-00244-001	101138	OLIVAR-HOJIBLANCA	S 429	7,90	0,05	0,05	0,05		0,05			0,05	0,05
1700000003656986	41-041-005-00245-001	101138	OLIVAR-HOJIBLANCA	S 429	9,00	1,07	1,07	1,07		1,07			1,07	1,07

(1) Superficie declarada admisible ajustada con la superficie comprometida.  
(2) Factor de penalización valorando el alcance para el tipo de compromiso.

Puede verificar la integridad de una copia de este documento mediante la lectura del código QR adjunto o mediante el acceso a la dirección <https://ws050.juntadeandalucia.es/verificarFirma> indicando el código de VERIFICACIÓN

FIRMADO POR

RAQUEL MARIA ESPIN CRESPO

18/12/2024

VERIFICACIÓN

Pk2jmUCNT2ZVULXR6LZ4ED5BQV9F2A

PÁG. 237/2017



**APELLIDOS Y NOMBRE / RAZÓN SOCIAL**

BARROSO RACERO FRANCISCO

**NIF**

\*\*\*9426\*

**EXPEDIENTE**

1191492

**ANUALIDAD DE PAGO**

1ª

**IMPORTES POR ANUALIDAD**

	2023	2024	2025	2026	2027
<b>IMPORTE MÁXIMO SUBVENCIONABLE</b>	1.869,17 €	1.869,17 €	1.869,17 €	1.869,17 €	1.869,17 €
<b>IMPORTE MEDIO DE TRANSFERENCIA (€/ha)</b>	247,90 €	247,90 €	247,90 €	247,90 €	247,90 €

**RESUMEN DE UNIDADES**

Cód	GRUPO DE PAGO	Sup. Dec. Admisible (ha)	Sup. Comprometida (ha)	Sup. ajustada compromiso (1) (ha)	% sobredec.	Sup. Resuelta (ha)	Importe Declarado	Importe Topado	Importe Resuelto	Importe tras sobredec.
429	OLIVAR	7,54		7,54	0,00	7,54	1.869,17	1.869,17	1.869,17	1.869,17
<b>TOTAL</b>		7,54	7,54	7,54		7,54	1.869,17	1.869,17	1.869,17	1.869,17

**APLICACIÓN DE REDUCCIONES Y PENALIZACIONES**

GRUPO DE PAGO	Importe Calculado	Importe prereduc.	Criterios de subvencionabilidad y compromisos	Presentación tardía	Omisión declaración	Condicionalidad	IMPORTE (Euros) RESUELTO
OLIVAR	1.869,17	1.869,17	0,00	0,00	0,00	0,00	1.869,17
<b>TOTAL</b>	1.869,17	1.869,17					1.869,17

**RESUMEN DE PAGOS****IMPORTE ( Euros )**

	RESUELTO	FEADER	MAPA	CAPADR
OLIVAR - Pago realizado	1.869,17 €	1.588,79 €	183,37 €	97,01 €

**RECINTOS RESUELTOS**

REF.	REFERENCIA SIGPAC	CULTIVO DESCRIPCIÓN CULTIVO	S/R G.PAGO	PEND. MEDIA (%)	SUP. DEC. ADMISIBLE (ha)	SUP. COMPROM. (ha)	SUP. AJUSTADA COMPR.(1) (ha)	SUP. CONV. SIGPAC (ha)	SUP. CERTIE (ha)	SUP. CAMPO (ha)	SUP. CAMPO DETER. CULT. DECLARADO (ha)	SUP. DEC. REDUCIDA (ha)	SUP. RESUELTA (ha)
1700000006065479	41-076-030-00155-001	101138 OLIVAR-HOJIBLANCA	S 429	14,60	0,10	0,10	0,10		0,10			0,10	0,10
1700000006065480	41-076-030-00156-001	101138 OLIVAR-HOJIBLANCA	S 429	15,10	6,14	6,14	6,14		6,14			6,14	6,14
1700000006065481	41-076-018-00105-001	101138 OLIVAR-HOJIBLANCA	S 429	19,80	1,30	1,30	1,30		1,30			1,30	1,30

(1) Superficie declarada admisible ajustada con la superficie comprometida.  
(2) Factor de penalización valorando el alcance para el tipo de compromiso.Puede verificar la integridad de una copia de este documento mediante la lectura del código QR adjunto o mediante el acceso a la dirección <https://ws050.juntadeandalucia.es/verificarFirma> indicando el código de VERIFICACIÓN

FIRMADO POR

RAQUEL MARIA ESPIN CRESPO

18/12/2024

VERIFICACIÓN

Pk2jmUCNT2ZVULXR6LZ4ED5BQV9F2A

PÁG. 238/2017



**APELLIDOS Y NOMBRE / RAZÓN SOCIAL**

BASCON BASCON ROSARIO

**NIF**

\*\*\*0197\*

**EXPEDIENTE**

1135666

**ANUALIDAD DE PAGO**

1ª

**IMPORTES POR ANUALIDAD**

	2023	2024	2025	2026	2027
IMPORTE MÁXIMO SUBVENCIONABLE	287,56 €	287,56 €	287,56 €	287,56 €	287,56 €
IMPORTE MEDIO DE TRANSFERENCIA (€/ha)	247,90 €	247,90 €	247,90 €	247,90 €	247,90 €

**RESUMEN DE UNIDADES**

Cód	GRUPO DE PAGO	Sup. Dec. Admisible (ha)	Sup. Comprometida (ha)	Sup. ajustada compromiso (1) (ha)	% sobredec.	Sup. Resuelta (ha)	Importe Declarado	Importe Topado	Importe Resuelto	Importe tras sobredec.
429	OLIVAR	1,16		1,16	0,00	1,16	287,56	287,56	287,56	287,56
<b>TOTAL</b>		1,16	1,16	1,16		1,16	287,56	287,56	287,56	287,56

**APLICACIÓN DE REDUCCIONES Y PENALIZACIONES**

GRUPO DE PAGO	Importe Calculado	Importe prereduc.	Criterios de subvencionabilidad y compromisos	Presentación tardía	Omisión declaración	Condicionalidad	IMPORTE (Euros) RESUELTO
OLIVAR	287,56	287,56	0,00	0,00	0,00	0,00	287,56
<b>TOTAL</b>	287,56	287,56					287,56

**RESUMEN DE PAGOS****IMPORTE ( Euros )**

	RESUELTO	FEADER	MAPA	CAPADR
OLIVAR - Pago realizado	287,56 €	244,43 €	28,21 €	14,92 €

**RECINTOS RESUELTOS**

REF.	REFERENCIA SIGPAC	CULTIVO	DESCRIPCIÓN CULTIVO	S/R G.PAGO	PEND. MEDIA (%)	SUP. DEC. ADMISIBLE (ha)	SUP. COMPROM. (ha)	SUP. AJUSTADA COMPR.(1) (ha)	SUP. CONV. SIGPAC (ha)	SUP. CERTIE (ha)	SUP. CAMPO (ha)	SUP. CAMPO DETER. CULT. DECLARADO (ha)	SUP. DEC. REDUCIDA (ha)	SUP. RESUELTA (ha)
-596044	41-071-021-00083-004	101218	OLIVAR-MANZANILLA DE SEVILLA	R 429	4,60	1,09	1,09	1,09		1,09			1,09	1,09
-445555	41-071-021-00083-007	101218	OLIVAR-MANZANILLA DE SEVILLA	R 429	2,00	0,01	0,01	0,01		0,01			0,01	0,01
1700000006964082	41-071-021-00082-001	101218	OLIVAR-MANZANILLA DE SEVILLA	S 429	4,20	0,06	0,06	0,06		0,06			0,06	0,06

(1) Superficie declarada admisible ajustada con la superficie comprometida.

(2) Factor de penalización valorando el alcance para el tipo de compromiso.

Puede verificar la integridad de una copia de este documento mediante la lectura del código QR adjunto o mediante el acceso a la dirección <https://ws050.juntadeandalucia.es/verificarFirma> indicando el código de VERIFICACIÓN

FIRMADO POR

RAQUEL MARIA ESPIN CRESPO

18/12/2024

VERIFICACIÓN

Pk2jmUCNT2ZVULXR6LZ4ED5BQV9F2A

PÁG. 239/2017



**APELLIDOS Y NOMBRE / RAZÓN SOCIAL**

BAZAN ROBLES MARIA ROCIO

**NIF**

\*\*\*4695\*

**EXPEDIENTE**

1246739

**ANUALIDAD DE PAGO**

1ª

**IMPORTES POR ANUALIDAD**

	2023	2024	2025	2026	2027
<b>IMPORTE MÁXIMO SUBVENCIONABLE</b>	653,86 €	653,86 €	653,86 €	653,86 €	653,86 €
<b>IMPORTE MEDIO DE TRANSFERENCIA (€/ha)</b>	349,66 €	349,66 €	349,66 €	349,66 €	349,66 €

**RESUMEN DE UNIDADES**

Cód	GRUPO DE PAGO	Sup. Dec. Admisible (ha)	Sup. Comprometida (ha)	Sup. ajustada compromiso (1) (ha)	% sobredec.	Sup. Resuelta (ha)	Importe Declarado	Importe Topado	Importe Resuelto	Importe tras sobredec.
433	FRUTALES REGADÍO	1,87		1,87	0,00	1,87	653,86	653,86	653,86	653,86
<b>TOTAL</b>		1,87	1,87	1,87		1,87	653,86	653,86	653,86	653,86

**APLICACIÓN DE REDUCCIONES Y PENALIZACIONES**

GRUPO DE PAGO	Importe Calculado	Importe prereduc.	Criterios de subvencionabilidad y compromisos	Presentación tardía	Omisión declaración	Condicionabilidad	IMPORTE (Euros) RESUELTO
FRUTALES REGADÍO	653,86	653,86	0,00	0,00	0,00	0,00	653,86
<b>TOTAL</b>	653,86	653,86					653,86

**RESUMEN DE PAGOS**

	IMPORTE ( Euros )			
	RESUELTO	FEADER	MAPA	CAPADR
FRUTALES REGADÍO - Pago realizado	653,86 €	555,78 €	64,14 €	33,94 €

**RECINTOS RESUELTOS**

REF.	REFERENCIA SIGPAC	CULTIVO	DESCRIPCIÓN CULTIVO	S/R	G.PAGO	PEND. MEDIA (%)	SUP. DEC. ADMISIBLE (ha)	SUP. COMPROM. (ha)	SUP. AJUSTADA COMPR.(1) (ha)	SUP. CONY. SIGPAC (ha)	SUP. CERTIE (ha)	SUP. CAMPO (ha)	SUP. CAMPO DETER. CULT. DECLARADO (ha)	SUP. DEC. REDUCIDA (ha)	SUP. RESUELTA (ha)
1700000005140097	41-007-002-00069-002	206004	NARANJO-NAVELINA	R	433	0,90	1,87	1,87	1,87		1,87			1,87	1,87

**INCIDENCIAS****INCIDENCIA DESCRIPCIÓN**

- 100422 Recinto declarado por error para una operación de la 6503, que se ha corregido de oficio desmarcando la operación incorrecta, de acuerdo con la fecha de inscripción del recinto en la producción ecológica.  
Ref: 1700000005140097 Recinto: 41-007-002-00069-00002 Cultivo: 206004 NARANJO-NAVELINA Regadío

(1) Superficie declarada admisible ajustada con la superficie comprometida.  
(2) Factor de penalización valorando el alcance para el tipo de compromiso.

Puede verificar la integridad de una copia de este documento mediante la lectura del código QR adjunto o mediante el acceso a la dirección <https://ws050.juntadeandalucia.es/verificarFirma> indicando el código de VERIFICACIÓN

FIRMADO POR

RAQUEL MARIA ESPIN CRESPO

18/12/2024

VERIFICACIÓN

Pk2jmUCNT2ZVULXR6LZ4ED5BQV9F2A

PÁG. 240/2017



**APELLIDOS Y NOMBRE / RAZÓN SOCIAL**

BECERRIL CASTILLO CARMEN

NIF  
\*\*\*\*7101\*EXPEDIENTE  
1087941ANUALIDAD  
DE PAGO  
1ª**IMPORTES POR ANUALIDAD**

	2023	2024	2025	2026	2027
IMPORTE MÁXIMO SUBVENCIONABLE	2.322,82 €	2.322,82 €	2.322,82 €	2.322,82 €	2.322,82 €
IMPORTE MEDIO DE TRANSFERENCIA (€/ha)	247,90 €	247,90 €	247,90 €	247,90 €	247,90 €

**RESUMEN DE UNIDADES**

Cód	GRUPO DE PAGO	Sup. Dec. Admisible (ha)	Sup. Comprometida (ha)	Sup. ajustada compromiso (1) (ha)	% sobredec.	Sup. Resuelta (ha)	Importe Declarado	Importe Topado	Importe Resuelto	Importe tras sobredec.
429	OLIVAR	9,37		9,37	0,00	9,37	2.322,82	2.322,82	2.322,82	2.322,82
<b>TOTAL</b>		9,37	9,37	9,37		9,37	2.322,82	2.322,82	2.322,82	2.322,82

**APLICACIÓN DE REDUCCIONES Y PENALIZACIONES**

GRUPO DE PAGO	Importe Calculado	Importe prereduc.	Criterios de subvencionabilidad y compromisos	Presentación tardía	Omisión declaración	Condicionalidad	IMPORTE (Euros) RESUELTO
OLIVAR	2.322,82	2.322,82	0,00	0,00	0,00	0,00	2.322,82
<b>TOTAL</b>	2.322,82	2.322,82					2.322,82

**RESUMEN DE PAGOS****IMPORTE ( Euros )**

	RESUELTO	FEADER	MAPA	CAPADR
OLIVAR - Pago realizado	2.322,82 €	1.974,40 €	227,87 €	120,55 €

**RECINTOS RESUELTOS**

REF.	REFERENCIA SIGPAC	CULTIVO	DESCRIPCIÓN CULTIVO	S/R G.PAGO	PEND. MEDIA (%)	SUP. DEC. ADMISIBLE (ha)	SUP. COMPROM. (ha)	SUP. AJUSTADA COMPR.(1) (ha)	SUP. CONY. SIGPAC (ha)	SUP. CERTIE (ha)	SUP. CAMPO (ha)	SUP. CAMPO DETER. CULT. DECLARADO (ha)	SUP. DEC. REDUCIDA (ha)	SUP. RESUELTA (ha)
-57836	41-078-001-00239-013	101195	OLIVAR-LECHIN DE SEVILLA	S 429	22,30	0,01	0,01	0,01		0,01			0,01	0,01
1700000004587589	41-078-001-00231-002	101195	OLIVAR-LECHIN DE SEVILLA	S 429	13,50	4,57	4,57	4,57		4,57			4,57	4,57
1700000004587590	41-078-001-00239-007	101195	OLIVAR-LECHIN DE SEVILLA	S 429	26,70	4,79	4,79	4,79		4,79			4,79	4,79

(1) Superficie declarada admisible ajustada con la superficie comprometida.  
(2) Factor de penalización valorando el alcance para el tipo de compromiso.Puede verificar la integridad de una copia de este documento mediante la lectura del código QR adjunto o mediante el acceso a la dirección <https://ws050.juntadeandalucia.es/verificarFirma> indicando el código de VERIFICACIÓN

FIRMADO POR

RAQUEL MARIA ESPIN CRESPO

18/12/2024

VERIFICACIÓN

Pk2jmUCNT2ZVULXR6LZ4ED5BQV9F2A

PÁG. 241/2017



**APELLIDOS Y NOMBRE / RAZÓN SOCIAL**

BENDALA GARCIA MARIA DEL CARMEN

**NIF**

\*\*\*\*8475\*

**EXPEDIENTE**

1177219

**ANUALIDAD DE PAGO**

1ª

**IMPORTE POR ANUALIDAD**

	2023	2024	2025	2026	2027
<b>IMPORTE MÁXIMO SUBVENCIONABLE</b>	7.168,64 €	7.168,64 €	7.168,64 €	7.168,64 €	7.168,64 €
<b>IMPORTE MEDIO DE TRANSFERENCIA (€/ha)</b>	125,28 €	125,28 €	125,28 €	125,28 €	125,28 €

**RESUMEN DE UNIDADES**

Cód	GRUPO DE PAGO	Sup. Dec. Admisible (ha)	Sup. Comprometida (ha)	Sup. ajustada compromiso (1) (ha)	% sobredec.	Sup. Resuelta (ha)	Importe Declarado	Importe Topado	Importe Resuelto	Importe tras sobredec.
428	PASTOS ASOCIADOS A GANADERÍA ECOLÓGICA	42,33		42,33	0,00	42,33	3.477,41	3.477,41	3.477,41	3.477,41
429	OLIVAR	14,89		14,89	0,00	14,89	3.691,23	3.691,23	3.691,23	3.691,23
<b>TOTAL</b>		57,22	57,22	57,22		57,22	7.168,64	7.168,64	7.168,64	7.168,64

**APLICACIÓN DE REDUCCIONES Y PENALIZACIONES**

GRUPO DE PAGO	Importe Calculado	Importe prereduc.	Criterios de subvencionabilidad y compromisos	Presentación tardía	Omisión declaración	Condicionidad	IMPORTE (Euros) RESUELTO
OLIVAR	3.691,23	3.691,23	0,00	0,00	0,00	0,00	3.691,23
PASTOS ASOCIADOS A GANADERÍA	3.477,41	3.477,41	0,00	0,00	0,00	0,00	3.477,41
<b>TOTAL</b>	7.168,64	7.168,64					7.168,64

**RESUMEN DE PAGOS**

	RESUELTO	FEADER	MAPA	CAPADR
OLIVAR - Pago realizado	3.691,23 €	3.137,55 €	362,11 €	191,57 €
PASTOS ASOCIADOS A GANADERÍA ECOLÓGICA - Pago realizado	3.477,41 €	2.955,80 €	341,13 €	180,48 €
<b>TOTAL</b>	7.168,64 €	6.093,35 €	703,24 €	372,05 €

**RECINTOS RESUELTOS**

REF.	REFERENCIA SIGPAC	CULTIVO DESCRIPCIÓN CULTIVO	S/R G.PAGO	PEND. MEDIA (%)	SUP. DEC. ADMISIBLE (ha)	SUP. COMPROM. (ha)	SUP. AJUSTADA COMPR.(1) (ha)	SUP. CONV. SIGPAC (ha)	SUP. CERTIF. (ha)	SUP. CAMPO (ha)	SUP. CAMPO DETER. CULT. DECLARADO (ha)	SUP. DEC. REDUCIDA (ha)	SUP. RESUELTA (ha)
1700000005585515	41-032-007-00018-001	62000 PASTOS PERMANENTES DE 5 O MAS AÑOS-SIN VARIEDAD	S 428	41,40	38,18	38,18	38,18		38,18			38,18	38,18
1700000005585516	41-032-007-00018-004	62000 PASTOS PERMANENTES DE 5 O MAS AÑOS-SIN VARIEDAD	S 428	25,60	4,15	4,15	4,15		4,15			4,15	4,15
1700000005585517	41-032-007-00018-009	101268 OLIVAR-PICO LIMON	S 429	35,60	14,89	14,89	14,89		14,89			14,89	14,89

(1) Superficie declarada admisible ajustada con la superficie comprometida.  
(2) Factor de penalización valorando el alcance para el tipo de compromiso.Puede verificar la integridad de una copia de este documento mediante la lectura del código QR adjunto o mediante el acceso a la dirección <https://ws050.juntadeandalucia.es/verificarFirma> indicando el código de VERIFICACIÓN

FIRMADO POR

RAQUEL MARIA ESPIN CRESPO

18/12/2024

VERIFICACIÓN

Pk2jmUCNT2ZVULXR6LZ4ED5BQV9F2A

PÁG. 242/2017



**Datos considerados para el Cálculo de la Carga Ganadera mínima y máxima del expediente**

<b>Explotación</b>	<b>Especie</b>	<b>Inscrito en Sipea y Admisible</b>	<b>Ugm Calculada para CG Mínima</b>	<b>Ugm Calculada para CG Máxima</b>
ES410320000155	CAPRINA	SI	3,98	3,98
ES410320000155	OVINA	SI	9,00	9,00
ES410320000155	PORCINO	SI	13,38	13,38
			26,36	26,36

Superficie determinada para Cálculo Carga Ganadera Mínima: 42,33 ha

Superficie determinada para Cálculo Carga Ganadera Máxima: 42,33 ha

Carga Ganadera Mínima Expediente: 0,62 ugm/ha

Carga Ganadera Máxima Expediente: 0,62 ugm/ha

**Recintos Determinados para el Cálculo de Garga Ganadera Mínima**

<b>REF.</b>	<b>REFERENCIA SIGPAC</b>	<b>CULTIVO</b>	<b>DESCRIPCIÓN CULTIVO</b>	<b>S/R</b>	<b>SUP. RESUELTA (ha)</b>
1700000005585515	41-032-007-00018-00001	62000	PASTOS PERMANENTES DE 5 O MAS AÑOS-SIN VARIEDAD	S	38,18
1700000005585516	41-032-007-00018-00004	62000	PASTOS PERMANENTES DE 5 O MAS AÑOS-SIN VARIEDAD	S	4,15

**Recintos Determinados para el Cálculo de Garga Ganadera Máxima**

<b>REF.</b>	<b>REFERENCIA SIGPAC</b>	<b>CULTIVO</b>	<b>DESCRIPCIÓN CULTIVO</b>	<b>S/R</b>	<b>SUP. RESUELTA (ha)</b>
1700000005585515	41-032-007-00018-00001	62000	PASTOS PERMANENTES DE 5 O MAS AÑOS-SIN VARIEDAD	S	38,18
1700000005585516	41-032-007-00018-00004	62000	PASTOS PERMANENTES DE 5 O MAS AÑOS-SIN VARIEDAD	S	4,15

(1) Superficie declarada admisible ajustada con la superficie comprometida.  
(2) Factor de penalización valorando el alcance para el tipo de compromiso.Puede verificar la integridad de una copia de este documento mediante la lectura del código QR adjunto o mediante el acceso a la dirección <https://ws050.juntadeandalucia.es/verificarFirma> indicando el código de VERIFICACIÓN

FIRMADO POR	RAQUEL MARIA ESPIN CRESPO	18/12/2024
VERIFICACIÓN	Pk2jmUCNT2ZVULXR6LZ4ED5BQV9F2A	PÁG. 243/2017



**APELLIDOS Y NOMBRE / RAZÓN SOCIAL**

BENITEZ SOLLERO MARIA DE GRACIA

**NIF**

\*\*\*6644\*

**EXPEDIENTE**

1239728

**ANUALIDAD DE PAGO**

1ª

**IMPORTES POR ANUALIDAD**

	2023	2024	2025	2026	2027
<b>IMPORTE MÁXIMO SUBVENCIONABLE</b>	1.948,49 €	1.948,49 €	1.948,49 €	1.948,49 €	1.948,49 €
<b>IMPORTE MEDIO DE TRANSFERENCIA (€/ha)</b>	247,90 €	247,90 €	247,90 €	247,90 €	247,90 €

**RESUMEN DE UNIDADES**

Cód	GRUPO DE PAGO	Sup. Dec. Admisible (ha)	Sup. Comprometida (ha)	Sup. ajustada compromiso (1) (ha)	% sobredec.	Sup. Resuelta (ha)	Importe Declarado	Importe Topado	Importe Resuelto	Importe tras sobredec.
429	OLIVAR	12,71		7,86	0,00	7,86	1.948,49	1.948,49	1.948,49	1.948,49
<b>TOTAL</b>		12,71	7,86	7,86		7,86	1.948,49	1.948,49	1.948,49	1.948,49

**APLICACIÓN DE REDUCCIONES Y PENALIZACIONES**

GRUPO DE PAGO	Importe Calculado	Importe prereduc.	Criterios de subvencionabilidad y compromisos	Presentación tardía	Omisión declaración	Condicionalidad	IMPORTE (Euros) RESUELTO
OLIVAR	1.948,49	1.948,49	0,00	0,00	0,00	0,00	1.948,49
<b>TOTAL</b>	1.948,49	1.948,49					1.948,49

**RESUMEN DE PAGOS****IMPORTE ( Euros )**

	RESUELTO	FEADER	MAPA	CAPADR
OLIVAR - Pago realizado	1.948,49 €	1.656,22 €	191,15 €	101,12 €

**RECINTOS RESUELTOS**

REF.	REFERENCIA SIGPAC	CULTIVO	DESCRIPCIÓN CULTIVO	S/R G.PAGO	PEND. MEDIA (%)	SUP. DEC. ADMISIBLE (ha)	SUP. COMPROM. (ha)	SUP. AJUSTADA COMPR.(1) (ha)	SUP. CONV. SIGPAC (ha)	SUP. CERTIE (ha)	SUP. CAMPO (ha)	SUP. CAMPO DETER. CULT. DECLARADO (ha)	SUP. DEC. REDUCIDA (ha)	SUP. RESUELTA (ha)
-1043107	41-024-069-00009-006	101003	OLIVAR-ARBEQUINA	S 429	1,70	0,65	0,65	0,65		0,65			0,65	0,65
-1042898	41-024-069-00009-003	101003	OLIVAR-ARBEQUINA	R 429	2,00	1,98	1,13	1,13		1,98			1,13	1,13
-938679	41-024-069-00010-001	101003	OLIVAR-ARBEQUINA	S 429	2,00	2,87	1,43	1,43		2,86			1,43	1,43
-938678	41-024-069-00009-003	101003	OLIVAR-ARBEQUINA	R 429	2,00	2,62	1,49	1,49		2,62			1,49	1,49
-464413	41-024-069-00010-001	101003	OLIVAR-ARBEQUINA	S 429	2,00	2,87	1,44	1,44		2,88			1,44	1,44
4585175	41-024-051-00055-001	101335	OLIVAR-ZORZAL DE ARRIBES	S 429	1,30	1,72	1,72	1,72		1,72			1,72	1,72

(1) Superficie declarada admisible ajustada con la superficie comprometida.  
(2) Factor de penalización valorando el alcance para el tipo de compromiso.Puede verificar la integridad de una copia de este documento mediante la lectura del código QR adjunto o mediante el acceso a la dirección <https://ws050.juntadeandalucia.es/verificarFirma> indicando el código de VERIFICACIÓN

FIRMADO POR

RAQUEL MARIA ESPIN CRESPO

18/12/2024

VERIFICACIÓN

Pk2jmUCNT2ZVULXR6LZ4ED5BQV9F2A

PÁG. 244/2017





**APELLIDOS Y NOMBRE / RAZÓN SOCIAL**

BENITO DOMINGUEZ ALBERTO

NIF  
\*\*\*1183\*EXPEDIENTE  
1026939**ANUALIDAD DE PAGO**

1ª

**IMPORTES POR ANUALIDAD**

	2023	2024	2025	2026	2027
IMPORTE MÁXIMO SUBVENCIONABLE	1.286,75 €	1.286,75 €	1.286,75 €	1.286,75 €	1.286,75 €
IMPORTE MEDIO DE TRANSFERENCIA (€/ha)	349,66 €	349,66 €	349,66 €	349,66 €	349,66 €

**RESUMEN DE UNIDADES**

Cód	GRUPO DE PAGO	Sup. Dec. Admisible (ha)	Sup. Comprometida (ha)	Sup. ajustada compromiso (1) (ha)	% sobredec.	Sup. Resuelta (ha)	Importe Declarado	Importe Topado	Importe Resuelto	Importe tras sobredec.
433	FRUTALES REGADÍO	3,68		3,68	0,00	3,68	1.286,75	1.286,75	1.286,75	1.286,75
<b>TOTAL</b>		3,68	3,68	3,68		3,68	1.286,75	1.286,75	1.286,75	1.286,75

**APLICACIÓN DE REDUCCIONES Y PENALIZACIONES**

GRUPO DE PAGO	Importe Calculado	Importe prereduc.	Criterios de subvencionabilidad y compromisos	Presentación tardía	Omisión declaración	Condicionalidad	IMPORTE (Euros) RESUELTO
FRUTALES REGADÍO	1.286,75	1.286,75	0,00	0,00	0,00	0,00	1.286,75
<b>TOTAL</b>	1.286,75	1.286,75					1.286,75

**RESUMEN DE PAGOS**

	IMPORTE ( Euros )			
	RESUELTO	FEADER	MAPA	CAPADR
FRUTALES REGADÍO - Pago realizado	1.286,75 €	1.093,74 €	126,23 €	66,78 €

**RECINTOS RESUELTOS**

REF.	REFERENCIA SIGPAC	CULTIVO DESCRIPCIÓN CULTIVO	S/R G.PAGO	PEND. MEDIA (%)	SUP. DEC. ADMISIBLE (ha)	SUP. COMPROM. (ha)	SUP. AJUSTADA COMPR.(1) (ha)	SUP. CONY. SIGPAC (ha)	SUP. CERTIE (ha)	SUP. CAMPO (ha)	SUP. CAMPO DETER. CULT. DECLARADO (ha)	SUP. DEC. REDUCIDA (ha)	SUP. RESUELTA (ha)
5298442	41-007-002-00032-001	206004 NARANJO-NAVELINA	R 433	1,10	0,75	0,75	0,75		0,75			0,75	0,75
5298444	41-007-010-00071-001	206004 NARANJO-NAVELINA	R 433	1,00	0,63	0,63	0,63		0,63			0,63	0,63
1700000004517323	41-007-002-00077-001	206004 NARANJO-NAVELINA	R 433	1,60	0,50	0,50	0,50		0,50			0,50	0,50
1700000004517324	41-007-002-00138-001	206004 NARANJO-NAVELINA	R 433	1,30	1,80	1,80	1,80		1,81			1,80	1,80

(1) Superficie declarada admisible ajustada con la superficie comprometida.  
(2) Factor de penalización valorando el alcance para el tipo de compromiso.Puede verificar la integridad de una copia de este documento mediante la lectura del código QR adjunto o mediante el acceso a la dirección <https://ws050.juntadeandalucia.es/verificarFirma> indicando el código de VERIFICACIÓN

FIRMADO POR

RAQUEL MARIA ESPIN CRESPO

18/12/2024

VERIFICACIÓN

Pk2jmUCNT2ZVULXR6LZ4ED5BQV9F2A

PÁG. 245/2017





<b>APELLIDOS Y NOMBRE / RAZÓN SOCIAL</b>	<b>NIF</b>	<b>EXPEDIENTE</b>	<b>ANUALIDAD DE PAGO</b>
BERMUDEZ CORONEL GARCIA DE VINUESA MARIA	***5194*	1167909	1ª

**IMPORTES POR ANUALIDAD**

	<b>2023</b>	<b>2024</b>	<b>2025</b>	<b>2026</b>	<b>2027</b>
<b>IMPORTE MÁXIMO SUBVENCIONABLE</b>	705,87 €	705,87 €	705,87 €	705,87 €	705,87 €
<b>IMPORTE MEDIO DE TRANSFERENCIA (€/ha)</b>	253,00 €	253,00 €	253,00 €	253,00 €	253,00 €

**RESUMEN DE UNIDADES**

<b>Cód</b>	<b>GRUPO DE PAGO</b>	<b>Sup. Dec. Admisible (ha)</b>	<b>Sup. Comprometida (ha)</b>	<b>Sup. ajustada compromiso (1) (ha)</b>	<b>% sobredec.</b>	<b>Sup. Resuelta (ha)</b>	<b>Importe Declarado</b>	<b>Importe Topado</b>	<b>Importe Resuelto</b>	<b>Importe tras sobredec.</b>
430	HORTÍCOLAS	2,79		2,79	0,00	2,79	705,87	705,87	705,87	705,87
<b>TOTAL</b>		2,79	2,79	2,79		2,79	705,87	705,87	705,87	705,87

**APLICACIÓN DE REDUCCIONES Y PENALIZACIONES**

<b>GRUPO DE PAGO</b>	<b>Importe Calculado</b>	<b>Importe prereduc.</b>	<b>Sup. ajustada y compromisos</b>	<b>Presentación tardía</b>	<b>Omisión declaración</b>	<b>Condicionalidad</b>	<b>IMPORTE (Euros) RESUELTO</b>
HORTÍCOLAS	705,87	705,87	0,00	0,00	0,00	0,00	705,87
<b>TOTAL</b>	705,87	705,87					705,87

**RESUMEN DE PAGOS****IMPORTE ( Euros )**

	<b>RESUELTO</b>	<b>FEADER</b>	<b>MAPA</b>	<b>CAPADR</b>
HORTÍCOLAS - Pago realizado	705,87 €	599,99 €	69,25 €	36,63 €

**RECINTOS RESUELTOS**

<b>REF.</b>	<b>REFERENCIA SIGPAC</b>	<b>CULTIVO</b>	<b>DESCRIPCIÓN CULTIVO</b>	<b>S/R G.PAGO</b>	<b>PEND. MEDIA (%)</b>	<b>SUP. DEC. ADMISIBLE (ha)</b>	<b>SUP. COMPROM. (ha)</b>	<b>SUP. AJUSTADA COMPROM. (1) (ha)</b>	<b>SUP. CONY. SIGPAC (ha)</b>	<b>SUP. CERTIE (ha)</b>	<b>SUP. CAMPO (ha)</b>	<b>SUP. CAMPO DETER. CULT. DECLARADO (ha)</b>	<b>SUP. DEC. REDUCIDA (ha)</b>	<b>SUP. RESUELTA (ha)</b>
-1033607	41-039-045-00017-016	279000	ESPÁRRAGOS-SIN VARIEDAD	R 430	2,10	0,23	0,23	0,23		0,23			0,23	0,23
1700000005901680	41-039-045-00017-013	279000	ESPÁRRAGOS-SIN VARIEDAD	R 430	3,40	0,27	0,27	0,27		0,27			0,27	0,27
1700000005901687	41-039-045-00017-014	279000	ESPÁRRAGOS-SIN VARIEDAD	R 430	1,60	0,17	0,17	0,17		0,17			0,17	0,17
1700000005901690	41-039-045-00017-014	279000	ESPÁRRAGOS-SIN VARIEDAD	R 430	1,60	0,83	0,83	0,83		0,83			0,83	0,83
1700000005901691	41-039-045-00017-013	279000	ESPÁRRAGOS-SIN VARIEDAD	R 430	3,40	1,29	1,29	1,29		1,29			1,29	1,29

(1) Superficie declarada admisible ajustada con la superficie comprometida.  
(2) Factor de penalización valorando el alcance para el tipo de compromiso.

Puede verificar la integridad de una copia de este documento mediante la lectura del código QR adjunto o mediante el acceso a la dirección <https://ws050.juntadeandalucia.es/verificarFirma> indicando el código de VERIFICACIÓN

FIRMADO POR

RAQUEL MARIA ESPIN CRESPO

18/12/2024

VERIFICACIÓN

Pk2jmUCNT2ZVULXR6LZ4ED5BQV9F2A

PÁG. 246/2017



**APELLIDOS Y NOMBRE / RAZÓN SOCIAL**

BERO, S.C.

NIF  
\*\*\*9315\*EXPEDIENTE  
1162260ANUALIDAD  
DE PAGO  
1ª**IMPORTE POR ANUALIDAD**

	2023	2024	2025	2026	2027
IMPORTE MÁXIMO SUBVENCIONABLE	19.494,75 €	19.494,75 €	19.494,75 €	19.494,75 €	19.494,75 €
IMPORTE MEDIO DE TRANSFERENCIA (€/ha)	161,88 €	161,88 €	161,88 €	161,88 €	161,88 €

**RESUMEN DE UNIDADES**

Cód	GRUPO DE PAGO	Sup. Dec. Admisible (ha)	Sup. Comprometida (ha)	Sup. ajustada compromiso (1) (ha)	% sobreded.	Sup. Resuelta (ha)	Importe Declarado	Importe Topado	Importe Resuelto	Importe tras sobreded.
426	HERBÁCEOS	14,59		14,59	0,00	14,59	2.205,57	2.205,57	2.205,57	2.205,57
428	PASTOS ASOCIADOS A GANADERÍA ECOLÓGICA	51,19		51,19	0,00	51,19	4.205,26	4.205,26	4.205,26	4.205,26
429	OLIVAR	43,52		40,00	0,00	40,00	9.916,00	9.916,00	9.916,00	9.916,00
432	FRUTALES SECANO	14,65		14,65	0,00	14,65	3.167,92	3.167,92	3.167,92	3.167,92
<b>TOTAL</b>		123,95	120,43	120,43		120,43	19.494,75	19.494,75	19.494,75	19.494,75

**APLICACIÓN DE REDUCCIONES Y PENALIZACIONES**

GRUPO DE PAGO	Importe Calculado	Importe pre-reduc.	Criterios de subvencionabilidad y compromisos	Presentación tardía	Omisión declaración	Condicionalidad	IMPORTE (Euros)
							RESUELTO
FRUTALES SECANO	3.167,92	3.167,92	0,00	0,00	0,00	0,00	3.167,92
HERBÁCEOS	2.205,57	2.205,57	0,00	0,00	0,00	0,00	2.205,57
OLIVAR	9.916,00	9.916,00	0,00	0,00	0,00	0,00	9.916,00
PASTOS ASOCIADOS A GANADERÍA	4.205,26	4.205,26	0,00	0,00	0,00	0,00	4.205,26
<b>TOTAL</b>	19.494,75	19.494,75					19.494,75

**RESUMEN DE PAGOS**

	IMPORTE (Euros)			
	RESUELTO	FEADER	MAPA	CAPADR
FRUTALES SECANO - Pago realizado	3.167,92 €	2.692,73 €	310,77 €	164,42 €
HERBÁCEOS - Pago realizado	2.205,57 €	1.874,73 €	216,37 €	114,47 €
OLIVAR - Pago realizado	9.916,00 €	8.428,60 €	972,76 €	514,64 €
PASTOS ASOCIADOS A GANADERÍA ECOLÓGICA - Pago realizado	4.205,26 €	3.574,47 €	412,54 €	218,25 €
<b>TOTAL</b>	19.494,75 €	16.570,53 €	1.912,44 €	1.011,78 €

(1) Superficie declarada admisible ajustada con la superficie comprometida.  
(2) Factor de penalización valorando el alcance para el tipo de compromiso.Puede verificar la integridad de una copia de este documento mediante la lectura del código QR adjunto o mediante el acceso a la dirección <https://ws050.juntadeandalucia.es/verificarFirma> indicando el código de VERIFICACIÓN

FIRMADO POR

RAQUEL MARIA ESPIN CRESPO

18/12/2024

VERIFICACIÓN

Pk2jmUCNT2ZVULXR6LZ4ED5BQV9F2A

PÁG. 247/2017



**RECINTOS RESUELTOS**

REF.	REFERENCIA SIGPAC	CULTIVO	DESCRIPCIÓN CULTIVO	S/R	G.PAGO	PEND. MEDIA (%)	SUP. DEC. ADMISIBLE (ha)	SUP. COMPROM. (ha)	SUP. AJUSTADA COMPR.(1) (ha)	SUP. CONV. SIGPAC (ha)	SUP. CERTIF. (ha)	SUP. CAMPO (ha)	SUP. CAMPO DETER. CULT. DECLARADO (ha)	SUP. DEC. REDUCIDA (ha)	SUP. RESUELTA (ha)
170000006786532	41-033-035-00081-025	8000	AVENA-SIN VARIEDAD	S	426	15,10	1,05	1,05	1,05		1,05			1,05	1,05
170000006786534	41-033-035-00081-019	8000	AVENA-SIN VARIEDAD	S	426	25,10	1,12	1,12	1,12		1,12			1,12	1,12
170000006786535	41-033-035-00081-020	8000	AVENA-SIN VARIEDAD	S	426	19,10	2,51	2,51	2,51		2,51			2,51	2,51
170000006786536	41-033-035-00081-039	8000	AVENA-SIN VARIEDAD	S	426	18,00	0,21	0,21	0,21		0,21			0,21	0,21
170000006786537	41-033-035-00081-024	8000	AVENA-SIN VARIEDAD	S	426	5,30	4,73	4,73	4,73		4,73			4,73	4,73
170000006786539	41-033-035-00081-016	8000	AVENA-SIN VARIEDAD	S	426	5,10	4,85	4,85	4,85		4,85			4,85	4,85
170000006786540	41-033-035-00163-001	8000	AVENA-SIN VARIEDAD	S	426	3,80	0,12	0,12	0,12		0,12			0,12	0,12
-1152965	41-033-035-00081-016	20000	BARBECHO TRADICIONAL-SIN VARIEDAD	S	428	5,10	0,66	0,66	0,66		2,53			0,66	0,66
-1152964	41-033-035-00081-016	20000	BARBECHO TRADICIONAL-SIN VARIEDAD	S	428	5,10	1,05	1,05	1,05		4,03			1,05	1,05
170000006786542	41-033-035-00081-005	62000	PASTOS PERMANENTES DE 5 O MAS AÑOS-SIN VARIEDAD	S	428	27,30	8,98	8,98	8,98		8,98			8,98	8,98
170000006786549	41-033-035-00081-037	62000	PASTOS PERMANENTES DE 5 O MAS AÑOS-SIN VARIEDAD	S	428	21,20	0,59	0,59	0,59		0,78			0,59	0,59
170000006786550	41-033-035-00081-018	62000	PASTOS PERMANENTES DE 5 O MAS AÑOS-SIN VARIEDAD	S	428	14,80	0,69	0,69	0,69		0,69			0,69	0,69
170000006786551	41-033-035-00081-030	62000	PASTOS PERMANENTES DE 5 O MAS AÑOS-SIN VARIEDAD	S	428	34,90	3,06	3,06	3,06		3,06			3,06	3,06
170000006786552	41-033-035-00081-033	62000	PASTOS PERMANENTES DE 5 O MAS AÑOS-SIN VARIEDAD	S	428	26,20	3,72	3,72	3,72		3,72			3,72	3,72
170000006786553	41-033-035-00081-032	62000	PASTOS PERMANENTES DE 5 O MAS AÑOS-SIN VARIEDAD	S	428	30,90	8,89	8,89	8,89		8,89			8,89	8,89
170000006786554	41-033-035-00081-013	62000	PASTOS PERMANENTES DE 5 O MAS AÑOS-SIN VARIEDAD	S	428	22,20	0,17	0,17	0,17		0,22			0,17	0,17
170000006786556	41-033-035-00081-028	62000	PASTOS PERMANENTES DE 5 O MAS AÑOS-SIN VARIEDAD	S	428	26,50	3,40	3,40	3,40		7,55			3,40	3,40
170000006786557	41-033-035-00081-015	62000	PASTOS PERMANENTES DE 5 O MAS AÑOS-SIN VARIEDAD	S	428	30,60	19,98	19,98	19,98		19,98			19,98	19,98
170000006786544	41-033-035-00081-014	101010	OLIVAR-PICUAL	S	429	17,70	0,71	0,71	0,71		0,71			0,71	0,71
170000006786546	41-033-035-00081-017	101010	OLIVAR-PICUAL	S	429	25,50	42,81	42,81	42,81		42,81			42,81	42,81
170000006786533	41-033-035-00081-008	117129	CASTAÑOS-TEMPRANA	S	432	31,20	1,24	1,24	1,24		1,24			1,24	1,24
170000006786538	41-033-035-00081-035	117129	CASTAÑOS-TEMPRANA	S	432	41,80	2,73	2,73	2,73		2,73			2,73	2,73
170000006786541	41-033-035-00081-036	117129	CASTAÑOS-TEMPRANA	S	432	36,20	1,57	1,57	1,57		1,57			1,57	1,57
170000006786555	41-033-035-00081-031	117129	CASTAÑOS-TEMPRANA	S	432	21,00	5,70	5,70	5,70		5,70			5,70	5,70
170000006786558	41-033-035-00081-006	117129	CASTAÑOS-TEMPRANA	S	432	36,30	1,09	1,09	1,09		1,09			1,09	1,09
170000006786559	41-033-035-00081-010	117129	CASTAÑOS-TEMPRANA	S	432	29,30	2,32	2,32	2,32		2,32			2,32	2,32

**INCIDENCIAS****INCIDENCIA DESCRIPCIÓN**

218	La superficie total declarada sobre un mismo recinto en el conjunto de los expedientes, no puede superar la superficie total que el SIGPAC establece para ese recinto. Ref:5547998 Recinto:41-033-035-00081-00021 Cultivo:101010 OLIVAR-PICUAL. Secano Suma de superficies declaradas para este recinto por todos los solicitantes (Áreas):18 Superficie SIGPAC medida para este recinto (Áreas):9 Exceso de superficie declarada (Hectáreas):0,09 Suma de superficies declaradas para este recinto por el solicitante (Áreas):9 Ref:5548009 Recinto:41-033-035-00081-00023 Cultivo:101010 OLIVAR-PICUAL. Secano Suma de superficies declaradas para este recinto por todos los solicitantes (Áreas):4 Superficie SIGPAC medida para este recinto (Áreas):2 Exceso de superficie declarada (Hectáreas):0,02 Suma de superficies declaradas para este recinto por el solicitante (Áreas):2
100424	Solicita recinto que no está comprometido para la operación. Ref:170000006786531 Recinto:41-033-035-00081-00004 Cultivo:62000 PASTOS PERMANENTES DE 5 O MAS AÑOS-SIN VARIEDAD Secano Ref:5547998 Recinto:41-033-035-00081-00021 Cultivo:101010 OLIVAR-PICUAL. Secano Ref:170000006786547 Recinto:41-033-035-00081-00022 Cultivo:62000 PASTOS PERMANENTES DE 5 O MAS AÑOS-SIN VARIEDAD Secano Ref:5548009 Recinto:41-033-035-00081-00023 Cultivo:101010 OLIVAR-PICUAL. Secano Ref:170000006786548 Recinto:41-033-035-00081-00026 Cultivo:62000 PASTOS PERMANENTES DE 5 O MAS AÑOS-SIN VARIEDAD Secano

**Datos considerados para el Cálculo de la Carga Ganadera mínima y máxima del expediente**

Explotación	Especie	Inscrito en Sipea y Admisible	Ugm Calculada para CG Mínima	Ugm Calculada para CG Máxima
ES410330000016	OVINA	SI	31,18	31,18
			31,18	31,18

Superficie determinada para Cálculo Carga Ganadera Mínima: 51,47 ha  
 Superficie determinada para Cálculo Carga Ganadera Máxima: 51,47 ha  
 Carga Ganadera Mínima Expediente: 0,61 ugm/ha  
 Carga Ganadera Máxima Expediente: 0,61 ugm/ha

**Recintos Determinados para el Cálculo de Garga Ganadera Mínima**

REF.	REFERENCIA SIGPAC	CULTIVO	DESCRIPCIÓN CULTIVO	S/R	SUP. RESUELTA (ha)
-1152965	41-033-035-00081-00016	20000	BARBECHO TRADICIONAL-SIN VARIEDAD	S	0,66

(1) Superficie declarada admisible ajustada con la superficie comprometida.  
 (2) Factor de penalización valorando el alcance para el tipo de compromiso.

Puede verificar la integridad de una copia de este documento mediante la lectura del código QR adjunto o mediante el acceso a la dirección <https://ws050.juntadeandalucia.es/verificarFirma> indicando el código de VERIFICACIÓN

FIRMADO POR	RAQUEL MARIA ESPIN CRESPO	18/12/2024
VERIFICACIÓN	Pk2jmUCNT2ZVULXR6LZ4ED5BQV9F2A	PÁG. 248/2017



**Datos considerados para el Cálculo de la Carga Ganadera mínima y máxima del expediente****Recintos Determinados para el Cálculo de Garga Ganadera Mínima**

REF.	REFERENCIA SIGPAC	CULTIVO	DESCRIPCIÓN CULTIVO	SUP.	
				S/R	RESUELTA (ha)
-1152964	41-033-035-00081-00016	20000	BARBECHO TRADICIONAL-SIN VARIEDAD	S	1,05
1700000006786531	41-033-035-00081-00004	62000	PASTOS PERMANENTES DE 5 O MAS AÑOS-SIN VARIEDAD	S	0,05
1700000006786542	41-033-035-00081-00005	62000	PASTOS PERMANENTES DE 5 O MAS AÑOS-SIN VARIEDAD	S	8,98
1700000006786547	41-033-035-00081-00022	62000	PASTOS PERMANENTES DE 5 O MAS AÑOS-SIN VARIEDAD	S	0,22
1700000006786548	41-033-035-00081-00026	62000	PASTOS PERMANENTES DE 5 O MAS AÑOS-SIN VARIEDAD	S	0,01
1700000006786549	41-033-035-00081-00037	62000	PASTOS PERMANENTES DE 5 O MAS AÑOS-SIN VARIEDAD	S	0,59
1700000006786550	41-033-035-00081-00018	62000	PASTOS PERMANENTES DE 5 O MAS AÑOS-SIN VARIEDAD	S	0,69
1700000006786551	41-033-035-00081-00030	62000	PASTOS PERMANENTES DE 5 O MAS AÑOS-SIN VARIEDAD	S	3,06
1700000006786552	41-033-035-00081-00033	62000	PASTOS PERMANENTES DE 5 O MAS AÑOS-SIN VARIEDAD	S	3,72
1700000006786553	41-033-035-00081-00032	62000	PASTOS PERMANENTES DE 5 O MAS AÑOS-SIN VARIEDAD	S	8,89
1700000006786554	41-033-035-00081-00013	62000	PASTOS PERMANENTES DE 5 O MAS AÑOS-SIN VARIEDAD	S	0,17
1700000006786556	41-033-035-00081-00028	62000	PASTOS PERMANENTES DE 5 O MAS AÑOS-SIN VARIEDAD	S	3,40
1700000006786557	41-033-035-00081-00015	62000	PASTOS PERMANENTES DE 5 O MAS AÑOS-SIN VARIEDAD	S	19,98

**Recintos Determinados para el Cálculo de Garga Ganadera Máxima**

REF.	REFERENCIA SIGPAC	CULTIVO	DESCRIPCIÓN CULTIVO	SUP.	
				S/R	RESUELTA (ha)
-1152965	41-033-035-00081-00016	20000	BARBECHO TRADICIONAL-SIN VARIEDAD	S	0,66
-1152964	41-033-035-00081-00016	20000	BARBECHO TRADICIONAL-SIN VARIEDAD	S	1,05
1700000006786531	41-033-035-00081-00004	62000	PASTOS PERMANENTES DE 5 O MAS AÑOS-SIN VARIEDAD	S	0,05
1700000006786542	41-033-035-00081-00005	62000	PASTOS PERMANENTES DE 5 O MAS AÑOS-SIN VARIEDAD	S	8,98
1700000006786547	41-033-035-00081-00022	62000	PASTOS PERMANENTES DE 5 O MAS AÑOS-SIN VARIEDAD	S	0,22
1700000006786548	41-033-035-00081-00026	62000	PASTOS PERMANENTES DE 5 O MAS AÑOS-SIN VARIEDAD	S	0,01
1700000006786549	41-033-035-00081-00037	62000	PASTOS PERMANENTES DE 5 O MAS AÑOS-SIN VARIEDAD	S	0,59
1700000006786550	41-033-035-00081-00018	62000	PASTOS PERMANENTES DE 5 O MAS AÑOS-SIN VARIEDAD	S	0,69
1700000006786551	41-033-035-00081-00030	62000	PASTOS PERMANENTES DE 5 O MAS AÑOS-SIN VARIEDAD	S	3,06
1700000006786552	41-033-035-00081-00033	62000	PASTOS PERMANENTES DE 5 O MAS AÑOS-SIN VARIEDAD	S	3,72
1700000006786553	41-033-035-00081-00032	62000	PASTOS PERMANENTES DE 5 O MAS AÑOS-SIN VARIEDAD	S	8,89
1700000006786554	41-033-035-00081-00013	62000	PASTOS PERMANENTES DE 5 O MAS AÑOS-SIN VARIEDAD	S	0,17
1700000006786556	41-033-035-00081-00028	62000	PASTOS PERMANENTES DE 5 O MAS AÑOS-SIN VARIEDAD	S	3,40
1700000006786557	41-033-035-00081-00015	62000	PASTOS PERMANENTES DE 5 O MAS AÑOS-SIN VARIEDAD	S	19,98

(1) Superficie declarada admisible ajustada con la superficie comprometida.  
(2) Factor de penalización valorando el alcance para el tipo de compromiso.

Puede verificar la integridad de una copia de este documento mediante la lectura del código QR adjunto o mediante el acceso a la dirección <https://ws050.juntadeandalucia.es/verificarFirma> indicando el código de VERIFICACIÓN

FIRMADO POR

RAQUEL MARIA ESPIN CRESPO

18/12/2024

VERIFICACIÓN

Pk2jmUCNT2ZVULXR6LZ4ED5BQV9F2A

PÁG. 249/2017



**APELLIDOS Y NOMBRE / RAZÓN SOCIAL**

BIO ALVERDE, S.L.

**NIF**  
\*\*\*0533\***EXPEDIENTE**  
1258957**ANUALIDAD DE PAGO**  
1ª**IMPORTES POR ANUALIDAD**

	2023	2024	2025	2026	2027
<b>IMPORTE MÁXIMO SUBVENCIONABLE</b>	4.302,15 €	4.302,15 €	4.302,15 €	4.302,15 €	4.302,15 €
<b>IMPORTE MEDIO DE TRANSFERENCIA (€/ha)</b>	86,08 €	86,08 €	86,08 €	86,08 €	86,08 €

**RESUMEN DE UNIDADES**

Cód	GRUPO DE PAGO	Sup. Dec. Admisible (ha)	Sup. Comprometida (ha)	Sup. ajustada compromiso (1) (ha)	% sobredec.	Sup. Resuelta (ha)	Importe Declarado	Importe Topado	Importe Resuelto	Importe tras sobredec.
426	HERBÁCEOS	23,07		23,07	0,00	23,07	3.487,49	3.487,49	3.487,49	3.487,49
430	HORTÍCOLAS	3,22		3,22	0,00	3,22	814,66	814,66	814,66	814,66
434	HERBÁCEOS NO ELEGIBLES	23,74		23,69	0,00	23,69	0,00	0,00	0,00	0,00
<b>TOTAL</b>		50,03	49,98	49,98		49,98	4.302,15	4.302,15	4.302,15	4.302,15

**APLICACIÓN DE REDUCCIONES Y PENALIZACIONES**

GRUPO DE PAGO	Importe Calculado	Importe prereduc.	Criterios de subvencionabilidad y compromisos	Presentación tardía	Omisión declaración	Condicionalidad	IMPORTE (Euros) RESUELTO
HERBÁCEOS	3.487,49	3.487,49	0,00	0,00	0,00	0,00	3.487,49
HERBÁCEOS NO ELEGIBLES	0,00	0,00	0,00	0,00	0,00	0,00	0,00
HORTÍCOLAS	814,66	814,66	0,00	0,00	0,00	0,00	814,66
<b>TOTAL</b>	4.302,15	4.302,15					4.302,15

**RESUMEN DE PAGOS**

	RESUELTO	FEADER	MAPA	CAPADR
HERBÁCEOS - Pago realizado	3.487,49 €	2.964,37 €	342,12 €	181,00 €
HORTÍCOLAS - Pago realizado	814,66 €	692,46 €	79,92 €	42,28 €
<b>TOTAL</b>	4.302,15 €	3.656,83 €	422,04 €	223,28 €

(1) Superficie declarada admisible ajustada con la superficie comprometida.  
(2) Factor de penalización valorando el alcance para el tipo de compromiso.Puede verificar la integridad de una copia de este documento mediante la lectura del código QR adjunto o mediante el acceso a la dirección <https://ws050.juntadeandalucia.es/verificarFirma> indicando el código de VERIFICACIÓN

FIRMADO POR

RAQUEL MARIA ESPIN CRESPO

18/12/2024

VERIFICACIÓN

Pk2jmUCNT2ZVULXR6LZ4ED5BQV9F2A

PÁG. 250/2017





**RECINTOS RESUELTOS**

REF.	REFERENCIA SIGPAC	CULTIVO DESCRIPCIÓN CULTIVO	S/R	G.PAGO	PEND. MEDIA (%)	SUP. DEC. ADMISIBLE (ha)	SUP. COMPROM. (ha)	SUP. AJUSTADA COMPROM. (ha)	SUP. CONV. SIGPAC (ha)	SUP. CERTIF. (ha)	SUP. CAMPO (ha)	SUP. CAMPO DE CLAR. CULT. (ha)	SUP. DEC. REDUCIDA (ha)	SUP. RESUELTA (ha)
-1587038	41-038-004-00062-004	82000 REMOLACHA-SIN VARIEDAD	R	426	5,80	0,02	0,02	0,02		0,02			0,02	0,02
-1587016	41-038-004-00062-004	82000 REMOLACHA-SIN VARIEDAD	R	426	5,80	0,02	0,02	0,02		0,02			0,02	0,02
-1586716	41-038-004-00062-004	82000 REMOLACHA-SIN VARIEDAD	R	426	5,80	0,02	0,02	0,02		0,02			0,02	0,02
-1586603	41-038-004-00062-004	5000 CEBADA-SIN VARIEDAD	R	426	5,80	19,53	19,53	19,53		22,10			19,53	19,53
-1586602	41-038-004-00062-004	40001 GUI SANTES-ABARTH	R	426	5,80	2,00	2,00	2,00		2,26			2,00	2,00
5248628	41-038-004-00063-004	5000 CEBADA-SIN VARIEDAD	R	426	13,90	1,48	1,48	1,48		1,48			1,48	1,48
-1589928	41-038-004-00062-004	163000 CALABACÍN-SIN VARIEDAD	R	430	5,80	0,05	0,05	0,05		0,44			0,05	0,05
-1587028	41-038-004-00062-004	166000 ACELGA-SIN VARIEDAD	R	430	5,80	0,02	0,02	0,02		0,17			0,02	0,02
-1587022	41-038-004-00062-004	155000 LECHUGA-SIN VARIEDAD	R	430	5,80	0,02	0,02	0,02		0,17			0,02	0,02
-1586965	41-038-004-00062-004	163000 CALABACÍN-SIN VARIEDAD	R	430	5,80	0,05	0,05	0,05		0,44			0,05	0,05
-1586963	41-038-004-00062-004	165000 PEPINO-SIN VARIEDAD	R	430	5,80	0,05	0,05	0,05		0,44			0,05	0,05
-1586950	41-038-004-00062-004	157000 CEBOLLA-SIN VARIEDAD	R	430	5,80	0,05	0,05	0,05		0,44			0,05	0,05
-1586945	41-038-004-00062-004	151000 PUERROS-SIN VARIEDAD	R	430	5,80	0,05	0,05	0,05		0,44			0,05	0,05
-1586935	41-038-004-00062-004	157000 CEBOLLA-SIN VARIEDAD	R	430	5,80	0,05	0,05	0,05		0,44			0,05	0,05
-1586932	41-038-004-00062-004	151000 PUERROS-SIN VARIEDAD	R	430	5,80	0,05	0,05	0,05		0,44			0,05	0,05
-1586931	41-038-004-00062-004	185000 CALABAZA-SIN VARIEDAD	R	430	5,80	0,10	0,10	0,10		0,87			0,10	0,10
-1586888	41-038-004-00062-004	197000 TOMATE-SIN VARIEDAD	R	430	5,80	0,30	0,30	0,30		2,62			0,30	0,30
-1586880	41-038-004-00062-004	160000 COLIFLOR-SIN VARIEDAD	R	430	5,80	0,10	0,10	0,10		0,87			0,10	0,10
-1586874	41-038-004-00062-004	154000 BRÓCOLI-SIN VARIEDAD	R	430	5,80	0,10	0,10	0,10		0,87			0,10	0,10
-1586872	41-038-004-00062-004	155000 LECHUGA-SIN VARIEDAD	R	430	5,80	0,20	0,20	0,20		1,75			0,20	0,20
-1586871	41-038-004-00062-004	183000 ESPINACA-SIN VARIEDAD	R	430	5,80	0,10	0,10	0,10		0,87			0,10	0,10
-1586862	41-038-004-00062-004	160000 COLIFLOR-SIN VARIEDAD	R	430	5,80	0,10	0,10	0,10		0,87			0,10	0,10
-1586851	41-038-004-00062-004	154000 BRÓCOLI-SIN VARIEDAD	R	430	5,80	0,10	0,10	0,10		0,87			0,10	0,10
-1586825	41-038-004-00062-004	165000 PEPINO-SIN VARIEDAD	R	430	5,80	0,05	0,05	0,05		0,44			0,05	0,05
-1586822	41-038-004-00062-004	163000 CALABACÍN-SIN VARIEDAD	R	430	5,80	0,05	0,05	0,05		0,44			0,05	0,05
-1586818	41-038-004-00062-004	165000 PEPINO-SIN VARIEDAD	R	430	5,80	0,05	0,05	0,05		0,44			0,05	0,05
-1586803	41-038-004-00062-004	183000 ESPINACA-SIN VARIEDAD	R	430	5,80	0,03	0,03	0,03		0,26			0,03	0,03
-1586797	41-038-004-00062-004	183000 ESPINACA-SIN VARIEDAD	R	430	5,80	0,03	0,03	0,03		0,26			0,03	0,03
-1586785	41-038-004-00062-004	152000 PIMIENTO-SIN VARIEDAD	R	430	5,80	0,05	0,05	0,05		0,44			0,05	0,05
-1586738	41-038-004-00062-004	165000 PEPINO-SIN VARIEDAD	R	430	5,80	0,05	0,05	0,05		0,44			0,05	0,05
-1586734	41-038-004-00062-004	157000 CEBOLLA-SIN VARIEDAD	R	430	5,80	0,05	0,05	0,05		0,44			0,05	0,05
-1586730	41-038-004-00062-004	151000 PUERROS-SIN VARIEDAD	R	430	5,80	0,05	0,05	0,05		0,44			0,05	0,05
-1586724	41-038-004-00062-004	176000 COLES DE BRUSELAS-SIN VARIEDAD	R	430	5,80	0,02	0,02	0,02		0,17			0,02	0,02
-1586721	41-038-004-00062-004	176000 COLES DE BRUSELAS-SIN VARIEDAD	R	430	5,80	0,02	0,02	0,02		0,17			0,02	0,02
-1586719	41-038-004-00062-004	154000 BRÓCOLI-SIN VARIEDAD	R	430	5,80	0,02	0,02	0,02		0,17			0,02	0,02
-1586717	41-038-004-00062-004	155000 LECHUGA-SIN VARIEDAD	R	430	5,80	0,02	0,02	0,02		0,17			0,02	0,02
-1586691	41-038-004-00062-004	183000 ESPINACA-SIN VARIEDAD	R	430	5,80	0,05	0,05	0,05		0,44			0,05	0,05
-1586688	41-038-004-00062-004	155000 LECHUGA-SIN VARIEDAD	R	430	5,80	0,05	0,05	0,05		0,44			0,05	0,05
-1586681	41-038-004-00062-004	185000 CALABAZA-SIN VARIEDAD	R	430	5,80	0,10	0,10	0,10		0,87			0,10	0,10
-1586673	41-038-004-00062-004	162000 BERENJENA-SIN VARIEDAD	R	430	5,80	0,05	0,05	0,05		0,44			0,05	0,05
-1586670	41-038-004-00062-004	152000 PIMIENTO-SIN VARIEDAD	R	430	5,80	0,05	0,05	0,05		0,44			0,05	0,05
-1586665	41-038-004-00062-004	165000 PEPINO-SIN VARIEDAD	R	430	5,80	0,05	0,05	0,05		0,44			0,05	0,05
-1291473	41-038-004-00062-004	163000 CALABACÍN-SIN VARIEDAD	R	430	5,80	0,02	0,02	0,02		0,17			0,02	0,02
-1286286	41-038-004-00062-004	153000 MELÓN-SIN VARIEDAD	R	430	5,80	0,15	0,15	0,15		1,31			0,15	0,15
-1286285	41-038-004-00062-004	185000 CALABAZA-SIN VARIEDAD	R	430	5,80	0,15	0,15	0,15		1,31			0,15	0,15
-1286226	41-038-004-00062-004	176000 COLES DE BRUSELAS-SIN VARIEDAD	R	430	5,80	0,10	0,10	0,10		0,87			0,10	0,10
-1032229	41-038-004-00062-004	153000 MELÓN-SIN VARIEDAD	R	430	5,80	0,05	0,05	0,05		0,44			0,05	0,05
-1032215	41-038-004-00062-004	164000 ALCACHOFA-SIN VARIEDAD	R	430	5,80	0,10	0,10	0,10		0,87			0,10	0,10
-1019659	41-038-004-00062-004	162000 BERENJENA-SIN VARIEDAD	R	430	5,80	0,05	0,05	0,05		0,44			0,05	0,05
-1019637	41-038-004-00062-004	163000 CALABACÍN-SIN VARIEDAD	R	430	5,80	0,05	0,05	0,05		0,44			0,05	0,05
-1019609	41-038-004-00062-004	157000 CEBOLLA-SIN VARIEDAD	R	430	5,80	0,15	0,15	0,15		1,31			0,15	0,15
-1019598	41-038-004-00062-004	163000 CALABACÍN-SIN VARIEDAD	R	430	5,80	0,02	0,02	0,02		0,17			0,02	0,02
-1019591	41-038-004-00062-004	163000 CALABACÍN-SIN VARIEDAD	R	430	5,80	0,05	0,05	0,05		0,44			0,05	0,05
-1589962	41-038-004-00062-004	20000 BARBECHO TRADICIONAL-SIN VARIEDAD	R	434	5,80	3,24	3,24	3,24		3,67			3,24	3,24
5247616	41-038-046-00005-006	20000 BARBECHO TRADICIONAL-SIN VARIEDAD	S	434	4,70	20,08	20,08	20,08		20,08			20,08	20,08
5248611	41-038-004-00062-005	20000 BARBECHO TRADICIONAL-SIN VARIEDAD	R	434	7,50	0,42	0,37	0,37		0,73			0,37	0,37

**INCIDENCIAS**

INCIDENCIA	DESCRIPCIÓN
4272	Verifica que las líneas de declaración de las Solicitudes Únicas no tienen solapes con la capa de Retroactividad Gráfica (ambas de la misma campaña) a nivel de expediente/línea de declaración gráfica de la solicitud. Ref:5248611 Recinto:41-038-004-00062-00005 Cultivo: - Agregado de la referencia del recinto.:0 Zona de la referencia del recinto.:0 Superficie solapada.:0,05 Id. Incid.:101092172
100421	Recinto declarado por error para una operación de la 6503, que se ha corregido de oficio marcando la operación correcta, de acuerdo con la fecha de inscripción del recinto en la producción ecológica. Ref:-1019711 Recinto:41-038-004-00062-00012 Cultivo:111011 CIRUELOS-ANGELENO Regadío Ref:-1586515 Recinto:41-038-004-00062-00013 Cultivo:217003 GRANADO-MOLLAR DE ELCHE Regadío
100424	Solicita recinto que no está comprometido para la operación. Ref:-1019711 Recinto:41-038-004-00062-00012 Cultivo:111011 CIRUELOS-ANGELENO Regadío

(1) Superficie declarada admisible ajustada con la superficie comprometida.  
(2) Factor de penalización valorando el alcance para el tipo de compromiso.

Puede verificar la integridad de una copia de este documento mediante la lectura del código QR adjunto o mediante el acceso a la dirección <a href="https://ws050.juntadeandalucia.es/verificarFirma">https://ws050.juntadeandalucia.es/verificarFirma</a> indicando el código de VERIFICACIÓN			
FIRMADO POR	RAQUEL MARIA ESPIN CRESPO		18/12/2024
VERIFICACIÓN	Pk2jmUCNT2ZVULXR6LZ4ED5BQV9F2A		PÁG. 251/2017

Es copia auténtica de documento electrónico



**INCIDENCIAS**

**INCIDENCIA DESCRIPCIÓN**

Ref:-1586515 Recinto:41-038-004-00062-00013 Cultivo:217003 GRANADO-MOLLAR DE ELCHE Regadío

(1) Superficie declarada admisible ajustada con la superficie comprometida.  
(2) Factor de penalización valorando el alcance para el tipo de compromiso.

Puede verificar la integridad de una copia de este documento mediante la lectura del código QR adjunto o mediante el acceso a la dirección <https://ws050.juntadeandalucia.es/verificarFirma> indicando el código de VERIFICACIÓN

FIRMADO POR	RAQUEL MARIA ESPIN CRESPO	18/12/2024
VERIFICACIÓN	Pk2jmUCNT2ZVULXR6LZ4ED5BQV9F2A	PÁG. 252/2017





**APELLIDOS Y NOMBRE / RAZÓN SOCIAL**

BIO SAN LUIS S.L.

**NIF**

\*\*\*0173\*

**EXPEDIENTE**

1271692

**ANUALIDAD DE PAGO**

1ª

**IMPORTES POR ANUALIDAD**

	2023	2024	2025	2026	2027
<b>IMPORTE MÁXIMO SUBVENCIONABLE</b>	3.447,65 €	3.447,65 €	3.447,65 €	3.447,65 €	3.447,65 €
<b>IMPORTE MEDIO DE TRANSFERENCIA (€/ha)</b>	349,66 €	349,66 €	349,66 €	349,66 €	349,66 €

**RESUMEN DE UNIDADES**

Cód	GRUPO DE PAGO	Sup. Dec. Admisible (ha)	Sup. Comprometida (ha)	Sup. ajustada compromiso (1) (ha)	% sobredec.	Sup. Resuelta (ha)	Importe Declarado	Importe Topado	Importe Resuelto	Importe tras sobredec.
433	FRUTALES REGADÍO	9,86		9,86	0,00	9,86	3.447,65	3.447,65	3.447,65	3.447,65
<b>TOTAL</b>		9,86	9,86	9,86		9,86	3.447,65	3.447,65	3.447,65	3.447,65

**APLICACIÓN DE REDUCCIONES Y PENALIZACIONES**

GRUPO DE PAGO	Importe Calculado	Importe prereduc.	Criterios de subvencionabilidad y compromisos	Presentación tardía	Omisión declaración	Condicionalidad	IMPORTE (Euros) RESUELTO
FRUTALES REGADÍO	3.447,65		0,00	0,00	0,00	0,00	3.447,65
<b>TOTAL</b>	3.447,65	3.447,65					3.447,65

**RESUMEN DE PAGOS****IMPORTE ( Euros )**

FRUTALES REGADÍO - Pago realizado	RESUELTO	FEADER	MAPA	CAPADR
	3.447,65 €	2.930,50 €	338,21 €	178,94 €

**RECINTOS RESUELTOS**

REF.	REFERENCIA SIGPAC	CULTIVO DESCRIPCIÓN CULTIVO	S/R G.PAGO	PEND. MEDIA (%)	SUP. DEC. ADMISIBLE (ha)	SUP. COMPROM. (ha)	SUP. AJUSTADA COMPR.(1) (ha)	SUP. CONY. SIGPAC (ha)	SUP. CERTIE (ha)	SUP. CAMPO (ha)	SUP. CAMPO DETER. CULT. DECLARADO (ha)	SUP. DEC. REDUCIDA (ha)	SUP. RESUELTA (ha)
-1510514	41-018-008-00206-010	213006 CAQUI o PALOSANTO-ROJO BRILLANTE	R 433	1,80	0,50	0,50	0,50		0,50			0,50	0,50
-1323442	41-018-008-00206-001	206004 NARANJO-NAVELINA	R 433	1,10	0,68	0,68	0,68		0,68			0,68	0,68
5507428	41-018-001-00083-001	206004 NARANJO-NAVELINA	R 433	1,50	0,47	0,47	0,47		0,47			0,47	0,47
5507429	41-018-001-00088-002	206004 NARANJO-NAVELINA	R 433	1,50	0,52	0,52	0,52		0,52			0,52	0,52
5507432	41-018-001-00091-005	213006 CAQUI o PALOSANTO-ROJO BRILLANTE	R 433	1,70	3,76	3,76	3,76		3,76			3,76	3,76
5507438	41-018-008-00206-001	208003 POMELO O TORONJA-STAR RUBY	R 433	1,10	2,00	2,00	2,00		2,00			2,00	2,00
5507439	41-018-008-00206-002	213006 CAQUI o PALOSANTO-ROJO BRILLANTE	R 433	1,90	0,22	0,22	0,22		0,22			0,22	0,22
5507440	41-018-008-00206-006	206004 NARANJO-NAVELINA	R 433	5,10	0,12	0,12	0,12		0,12			0,12	0,12
5507441	41-018-008-00206-007	213006 CAQUI o PALOSANTO-ROJO BRILLANTE	R 433	1,90	1,00	1,00	1,00		1,00			1,00	1,00
5507443	41-018-008-00206-010	213006 CAQUI o PALOSANTO-ROJO BRILLANTE	R 433	1,80	0,59	0,59	0,59		0,59			0,59	0,59

**INCIDENCIAS****INCIDENCIA DESCRIPCIÓN**

75022 No autoriza a que, en caso de la devolución por la entidad financiera (retrocesión bancaria) del pago en la cuenta corriente consignada en la solicitud y que está debidamente registrada en el sistema contable GIRO de la Junta de Andalucía, se proceda al pago en cualquier otra cuenta corriente de la titularidad del solicitante vigente en dicho sistema contable.

(1) Superficie declarada admisible ajustada con la superficie comprometida.  
 (2) Factor de penalización valorando el alcance para el tipo de compromiso.

Puede verificar la integridad de una copia de este documento mediante la lectura del código QR adjunto o mediante el acceso a la dirección <https://ws050.juntadeandalucia.es/verificarFirma> indicando el código de VERIFICACIÓN

FIRMADO POR

RAQUEL MARIA ESPIN CRESPO

18/12/2024

VERIFICACIÓN

Pk2jmUCNT2ZVULXR6LZ4ED5BQV9F2A

PÁG. 253/2017





<u>APELLIDOS Y NOMBRE / RAZÓN SOCIAL</u>	<u>NIF</u>	<u>EXPEDIENTE</u>	<u>ANUALIDAD DE PAGO</u>		
BIODIVERSIA TEJADILLA SL	***9999*	1263149	1ª		
<b>IMPORTE POR ANUALIDAD</b>					
	<b>2023</b>	<b>2024</b>	<b>2025</b>	<b>2026</b>	<b>2027</b>
<b>IMPORTE MÁXIMO SUBVENCIONABLE</b>	23.935,51 €	23.935,51 €	23.935,51 €	23.935,51 €	23.935,51 €
<b>IMPORTE MEDIO DE TRANSFERENCIA (€/ha)</b>	180,32 €	180,32 €	180,32 €	180,32 €	180,32 €

**RESUMEN DE UNIDADES**

<u>Cód</u>	<u>GRUPO DE PAGO</u>	<u>Sup. Dec. Admisible (ha)</u>	<u>Sup. Comprometida (ha)</u>	<u>Sup. ajustada compromiso (1) (ha)</u>	<u>% sobredec.</u>	<u>Sup. Resuelta (ha)</u>	<u>Importe Declarado</u>	<u>Importe Topado</u>	<u>Importe Resuelto</u>	<u>Importe tras sobredec.</u>
426	HERBÁCEOS	92,82		92,74	0,00	92,74	14.019,51	14.019,51	14.019,51	14.019,51
429	OLIVAR	71,89		40,00	0,00	40,00	9.916,00	9.916,00	9.916,00	9.916,00
<b>TOTAL</b>		164,71	132,74	132,74		132,74	23.935,51	23.935,51	23.935,51	23.935,51

**APLICACIÓN DE REDUCCIONES Y PENALIZACIONES**

<u>GRUPO DE PAGO</u>	<u>Importe Calculado</u>	<u>Importe prereduc.</u>	<u>Criterios de subvencionabilidad y compromisos</u>	<u>Presentación tardía</u>	<u>Omisión declaración</u>	<u>Condicionalidad</u>	<u>IMPORTE (Euros) RESUELTO</u>
HERBÁCEOS	14.019,51	14.019,51	0,00	0,00	0,00	0,00	14.019,51
OLIVAR	9.916,00	9.916,00	0,00	0,00	0,00	0,00	9.916,00
<b>TOTAL</b>	23.935,51	23.935,51					23.935,51

**RESUMEN DE PAGOS**

	<u>IMPORTE (Euros)</u>			
	<u>RESUELTO</u>	<u>FEADER</u>	<u>MAPA</u>	<u>CAPADR</u>
HERBÁCEOS - Pago realizado	14.019,51 €	11.916,58 €	1.375,31 €	727,62 €
OLIVAR - Pago realizado	9.916,00 €	8.428,60 €	972,76 €	514,64 €
<b>TOTAL</b>	23.935,51 €	20.345,18 €	2.348,07 €	1.242,26 €

**RECINTOS RESUELTOS**

<u>REE</u>	<u>REFERENCIA SIGPAC</u>	<u>CULTIVO DESCRIPCIÓN CULTIVO</u>	<u>S/R G.PAGO</u>	<u>PEND. MEDIA (%)</u>	<u>SUP. DEC. ADMISIBLE (ha)</u>	<u>SUP. COMPROM. (ha)</u>	<u>SUP. AJUSTADA COMPROM. (1) (ha)</u>	<u>SUP. CONV. SIGPAC (ha)</u>	<u>SUP. CERTIF. (ha)</u>	<u>SUP. CAMPO (ha)</u>	<u>SUP. CAMPO DETER. CULT. DECLARADO (ha)</u>	<u>SUP. DEC. REDUCIDA (ha)</u>	<u>SUP. RESUELTA (ha)</u>
-1308449	41-039-031-00024-014	41095 HABAS-PROTHABAT 69	R	426	5,30	4,42	4,42	4,42	6,26			4,42	4,42
-1234022	41-039-031-00024-012	3320 TRIGO DURO-AMILCAR	R	426	8,00	8,52	8,52	8,52	8,52			8,52	8,52
-1234021	41-039-031-00024-012	3320 TRIGO DURO-AMILCAR	R	426	8,00	11,33	11,33	11,33	11,33			11,33	11,33
-1233991	41-039-031-00024-012	33157 GIRASOL-CLARASOL	R	426	8,00	9,19	9,19	9,19	9,19			9,19	9,19
-1233990	41-039-031-00024-012	241000 MEZCLA VEZA - AVENA-SIN VARIEDAD	R	426	8,00	12,52	12,52	12,52	12,52			12,52	12,52
-1233989	41-039-031-00024-012	33157 GIRASOL-CLARASOL	R	426	8,00	3,62	3,62	3,62	3,62			3,62	3,62
-1233988	41-039-031-00024-012	241000 MEZCLA VEZA - AVENA-SIN VARIEDAD	R	426	8,00	9,74	9,74	9,74	9,74			9,74	9,74
-1209234	41-039-031-00024-014	41095 HABAS-PROTHABAT 69	R	426	5,30	4,49	4,49	4,49	6,36			4,49	4,49
-969848	41-039-031-00024-012	33157 GIRASOL-CLARASOL	R	426	8,00	8,80	8,80	8,80	8,80			8,80	8,80
-969565	41-039-031-00024-014	60000 ALFALFA-SIN VARIEDAD	R	426	5,30	20,11	20,11	20,11	28,49			20,11	20,11
-1503801	41-016-011-00178-042	101003 OLIVAR-ARBEQUINA	S	429	2,70	5,02	5,02	5,02	5,02			5,02	5,02
4626303	41-016-011-00178-006	101003 OLIVAR-ARBEQUINA	S	429	2,00	4,33	4,33	4,33	4,33			4,33	4,33
4626306	41-016-011-00178-016	101003 OLIVAR-ARBEQUINA	S	429	3,30	8,51	8,51	8,51	8,51			8,51	8,51
4626307	41-016-011-00178-017	101003 OLIVAR-ARBEQUINA	S	429	2,50	4,47	4,47	4,47	4,48			4,47	4,47
4626308	41-016-011-00178-018	101003 OLIVAR-ARBEQUINA	S	429	4,00	3,03	3,03	3,03	3,03			3,03	3,03
170000006744014	41-039-031-00024-007	101003 OLIVAR-ARBEQUINA	R	429	13,50	46,53	46,53	46,53	46,53			46,53	46,53

(1) Superficie declarada admisible ajustada con la superficie comprometida.  
(2) Factor de penalización valorando el alcance para el tipo de compromiso.Puede verificar la integridad de una copia de este documento mediante la lectura del código QR adjunto o mediante el acceso a la dirección <https://ws050.juntadeandalucia.es/verificarFirma> indicando el código de VERIFICACIÓN

FIRMADO POR

RAQUEL MARIA ESPIN CRESPO

18/12/2024

VERIFICACIÓN

Pk2jmUCNT2ZVULXR6LZ4ED5BQV9F2A

PÁG. 254/2017



**INCIDENCIAS****INCIDENCIA DESCRIPCIÓN**

- 4272 Verifica que las líneas de declaración de las Solicitudes Únicas no tienen solapes con la capa de Retroactividad Gráfica (ambas de la misma campaña) a nivel de expediente/línea de declaración gráfica de la solicitud.  
Ref:-1209234 Recinto:41-039-031-00024-00014 Cultivo: - Agregado de la referencia del recinto.:0 Zona de la referencia del recinto.:0 Superficie solapada.:0,08 Id. Incid.:101092195
- 75022 No autoriza a que, en caso de la devolución por la entidad financiera (retrocesión bancaria) del pago en la cuenta corriente consignada en la solicitud y que está debidamente registrada en el sistema contable GIRO de la Junta de Andalucía, se proceda al pago en cualquier otra cuenta corriente de la titularidad del solicitante vigente en dicho sistema contable.
- 100422 Recinto declarado por error para una operación de la 6503, que se ha corregido de oficio desmarcando la operación incorrecta, de acuerdo con la fecha de inscripción del recinto en la producción ecológica.  
Ref:4626303 Recinto:41-016-011-00178-00006 Cultivo:101003 OLIVAR-ARBEQUINA Secano  
Ref:4626306 Recinto:41-016-011-00178-00016 Cultivo:101003 OLIVAR-ARBEQUINA Secano  
Ref:4626307 Recinto:41-016-011-00178-00017 Cultivo:101003 OLIVAR-ARBEQUINA Secano  
Ref:4626308 Recinto:41-016-011-00178-00018 Cultivo:101003 OLIVAR-ARBEQUINA Secano  
Ref:-1503801 Recinto:41-016-011-00178-00042 Cultivo:101003 OLIVAR-ARBEQUINA Secano  
Ref:1700000006744014 Recinto:41-039-031-00024-00007 Cultivo:101003 OLIVAR-ARBEQUINA Regadío  
Ref:-1234021 Recinto:41-039-031-00024-00012 Cultivo:3320 TRIGO DURO-AMILCAR Regadío  
Ref:-1234022 Recinto:41-039-031-00024-00012 Cultivo:3320 TRIGO DURO-AMILCAR Regadío  
Ref:-1233989 Recinto:41-039-031-00024-00012 Cultivo:33157 GIRASOL-CLARASOL Regadío  
Ref:-1233991 Recinto:41-039-031-00024-00012 Cultivo:33157 GIRASOL-CLARASOL Regadío  
Ref:-969848 Recinto:41-039-031-00024-00012 Cultivo:33157 GIRASOL-CLARASOL Regadío  
Ref:-969565 Recinto:41-039-031-00024-00014 Cultivo:60000 ALFALFA-SIN VARIEDAD Regadío

(1) Superficie declarada admisible ajustada con la superficie comprometida.  
(2) Factor de penalización valorando el alcance para el tipo de compromiso.

Puede verificar la integridad de una copia de este documento mediante la lectura del código QR adjunto o mediante el acceso a la dirección <https://ws050.juntadeandalucia.es/verificarFirma> indicando el código de VERIFICACIÓN

FIRMADO POR	RAQUEL MARIA ESPIN CRESPO	18/12/2024	
VERIFICACIÓN	Pk2jmUCNT2ZVULXR6LZ4ED5BQV9F2A	PÁG. 255/2017	



<u>APELLIDOS Y NOMBRE / RAZÓN SOCIAL</u>	<u>NIF</u>	<u>EXPEDIENTE</u>	<u>ANUALIDAD DE PAGO</u>		
BIOVEGS, SL	****2559*	1235611	1ª		
<b>IMPORTE POR ANUALIDAD</b>					
	<b>2023</b>	<b>2024</b>	<b>2025</b>	<b>2026</b>	<b>2027</b>
<b>IMPORTE MÁXIMO SUBVENCIONABLE</b>	20.112,87 €	20.112,87 €	20.112,87 €	20.112,87 €	20.112,87 €
<b>IMPORTE MEDIO DE TRANSFERENCIA (€/ha)</b>	181,84 €	181,84 €	181,84 €	181,84 €	181,84 €

**RESUMEN DE UNIDADES**

<u>Cód</u>	<u>GRUPO DE PAGO</u>	<u>Sup. Dec. Admisible (ha)</u>	<u>Sup. Comprometida (ha)</u>	<u>Sup. ajustada compromiso (1) (ha)</u>	<u>% sobredec.</u>	<u>Sup. Resuelta (ha)</u>	<u>Importe Declarado</u>	<u>Importe Topado</u>	<u>Importe Resuelto</u>	<u>Importe tras sobredec.</u>
426	HERBÁCEOS	77,30		77,30	0,00	77,30	11.685,44	11.685,44	11.685,44	11.685,44
430	HORTÍCOLAS	33,31		33,31	0,00	33,31	8.427,43	8.427,43	8.427,43	8.427,43
<b>TOTAL</b>		110,61	110,61	110,61		110,61	20.112,87	20.112,87	20.112,87	20.112,87

**APLICACIÓN DE REDUCCIONES Y PENALIZACIONES**

<u>GRUPO DE PAGO</u>	<u>Importe Calculado</u>	<u>Importe prereduc.</u>	<u>Criterios de subvencionabilidad y compromisos</u>	<u>Presentación tardía</u>	<u>Omisión declaración</u>	<u>Condicionabilidad</u>	<u>IMPORTE (Euros) RESUELTO</u>
HERBÁCEOS	11.685,44	11.685,44	0,00	0,00	2,00	0,00	11.451,73
HORTÍCOLAS	8.427,43	8.427,43	0,00	0,00	2,00	0,00	8.258,88
<b>TOTAL</b>	20.112,87	20.112,87					19.710,61

**RESUMEN DE PAGOS**

	<u>IMPORTE (Euros)</u>			
	<u>RESUELTO</u>	<u>FEADER</u>	<u>MAPA</u>	<u>CAPADR</u>
HERBÁCEOS - Pago realizado	11.451,73 €	9.733,97 €	1.123,41 €	594,35 €
HORTÍCOLAS - Pago realizado	8.258,88 €	7.020,05 €	810,20 €	428,63 €
<b>TOTAL</b>	19.710,61 €	16.754,02 €	1.933,61 €	1.022,98 €

**RECINTOS RESUELTOS**

<u>REE</u>	<u>REFERENCIA SIGPAC</u>	<u>CULTIVO DESCRIPCIÓN CULTIVO</u>	<u>S/R G.PAGO</u>	<u>PEND. MEDIA (%)</u>	<u>SUP. DEC. ADMISIBLE (ha)</u>	<u>SUP. COMPROM. (ha)</u>	<u>SUP. AJUSTADA COMPROM. (1) (ha)</u>	<u>SUP. CONV. SIGPAC (ha)</u>	<u>SUP. CERTIF. (ha)</u>	<u>SUP. CAMPO (ha)</u>	<u>SUP. CAMPO DETER. CULT. DECLARADO (ha)</u>	<u>SUP. DEC. REDUCIDA (ha)</u>	<u>SUP. RESUELTA (ha)</u>
-1591109	41-012-025-00002-001	99000 PATATA-SIN VARIEDAD	R	426	1,10	10,27	10,27	10,27	12,27			10,27	10,27
-1122869	41-012-024-00032-004	33190 GIRASOL-ES ELECTRIC CLP	R	426	0,70	9,38	9,38	9,38	9,38			9,38	9,38
-1084311	41-012-021-00004-007	99000 PATATA-SIN VARIEDAD	R	426	1,90	14,59	14,59	14,59	14,59			14,59	14,59
-540718	41-012-022-00006-001	99000 PATATA-SIN VARIEDAD	R	426	2,70	11,23	11,23	11,23	11,23			11,23	11,23
4630067	41-012-021-00005-003	33190 GIRASOL-ES ELECTRIC CLP	R	426	1,20	4,96	4,96	4,96	4,96			4,96	4,96
4630068	41-012-021-00005-002	33190 GIRASOL-ES ELECTRIC CLP	R	426	1,60	2,48	2,48	2,48	2,48			2,48	2,48
4630069	41-012-021-00005-004	33190 GIRASOL-ES ELECTRIC CLP	R	426	1,70	7,74	7,74	7,74	7,74			7,74	7,74
5098744	41-012-024-00017-003	99000 PATATA-SIN VARIEDAD	R	426	0,50	6,22	6,22	6,22	6,22			6,22	6,22
1700000006749653	41-012-025-00003-001	99000 PATATA-SIN VARIEDAD	R	426	0,60	10,43	10,43	10,43	10,43			10,43	10,43
-1084312	41-012-022-00006-003	178000 ZANAHORIA-SIN VARIEDAD	R	430	3,50	10,31	10,31	10,31	10,31			10,31	10,31
-1084295	41-012-021-00004-006	178000 ZANAHORIA-SIN VARIEDAD	R	430	2,50	10,12	10,12	10,12	10,12			10,12	10,12
4152351	41-012-021-00005-005	121000 BONIATO-SIN VARIEDAD	R	430	1,30	8,24	8,24	8,24	8,24			8,24	8,24
4152354	41-012-021-00005-009	121000 BONIATO-SIN VARIEDAD	R	430	2,20	2,64	2,64	2,64	2,64			2,64	2,64
5098736	41-012-025-00002-001	154000 BRÓCOLI-SIN VARIEDAD	R	430	1,10	2,00	2,00	2,00	12,27			2,00	2,00

**INCIDENCIAS****INCIDENCIA DESCRIPCIÓN**

256 Solicitud con recintos no declarados en campaña actual con una reducción por omisión de superficie superior al 3%  
CÓDIGO PARA EL PORCENTAJE DE REDUCCIÓN POR OMISIÓN QUE CORRESPONDE A LA SOLICITUD:2

(1) Superficie declarada admisible ajustada con la superficie comprometida.  
(2) Factor de penalización valorando el alcance para el tipo de compromiso.

Puede verificar la integridad de una copia de este documento mediante la lectura del código QR adjunto o mediante el acceso a la dirección <https://ws050.juntadeandalucia.es/verificarFirma> indicando el código de VERIFICACIÓN

FIRMADO POR

RAQUEL MARIA ESPIN CRESPO

18/12/2024

VERIFICACIÓN

Pk2jmUCNT2ZVULXR6LZ4ED5BQV9F2A

PÁG. 256/2017



**APELLIDOS Y NOMBRE / RAZÓN SOCIAL**

BLANCO FERNANDEZ MARIO

**NIF**  
\*\*\*2018\***EXPEDIENTE**  
1123275**ANUALIDAD DE PAGO**

1ª

**IMPORTES POR ANUALIDAD**

	2023	2024	2025	2026	2027
<b>IMPORTE MÁXIMO SUBVENCIONABLE</b>	3.797,83 €	3.797,83 €	3.797,83 €	3.797,83 €	3.797,83 €
<b>IMPORTE MEDIO DE TRANSFERENCIA (€/ha)</b>	247,90 €	247,90 €	247,90 €	247,90 €	247,90 €

**RESUMEN DE UNIDADES**

Cód	GRUPO DE PAGO	Sup. Dec. Admisible (ha)	Sup. Comprometida (ha)	Sup. ajustada compromiso (1) (ha)	% sobredec.	Sup. Resuelta (ha)	Importe Declarado	Importe Topado	Importe Resuelto	Importe tras sobredec.
429	OLIVAR	15,32		15,32	0,00	15,32	3.797,83	3.797,83	3.797,83	3.797,83
<b>TOTAL</b>		15,32	15,32	15,32		15,32	3.797,83	3.797,83	3.797,83	3.797,83

**APLICACIÓN DE REDUCCIONES Y PENALIZACIONES**

GRUPO DE PAGO	Importe Calculado	Importe prereduc.	Criterios de subvencionabilidad y compromisos	Presentación tardía	Omisión declaración	Condicionalidad	IMPORTE (Euros) RESUELTO
OLIVAR	3.797,83	3.797,83	0,00	0,00	0,00	0,00	3.797,83
<b>TOTAL</b>	3.797,83	3.797,83					3.797,83

**RESUMEN DE PAGOS****IMPORTE ( Euros )**

	RESUELTO	FEADER	MAPA	CAPADR
OLIVAR - Pago realizado	3.797,83 €	3.228,16 €	372,57 €	197,10 €

**RECINTOS RESUELTOS**

REF.	REFERENCIA SIGPAC	CULTIVO	DESCRIPCIÓN CULTIVO	S/R G.PAGO	PEND. MEDIA (%)	SUP. DEC. ADMISIBLE (ha)	SUP. COMPROM. (ha)	SUP. AJUSTADA COMPR.(1) (ha)	SUP. CONY. SIGPAC (ha)	SUP. CERTIE (ha)	SUP. CAMPO (ha)	SUP. CAMPO DETER. CULT. DECLARADO (ha)	SUP. DEC. REDUCIDA (ha)	SUP. RESUELTA (ha)
1700000005287441	41-002-012-00142-001	101268	OLIVAR-PICO LIMON	S	429	32,10	15,32	15,32	15,32	15,32			15,32	15,32

(1) Superficie declarada admisible ajustada con la superficie comprometida.  
(2) Factor de penalización valorando el alcance para el tipo de compromiso.Puede verificar la integridad de una copia de este documento mediante la lectura del código QR adjunto o mediante el acceso a la dirección <https://ws050.juntadeandalucia.es/verificarFirma> indicando el código de VERIFICACIÓN

FIRMADO POR

RAQUEL MARIA ESPIN CRESPO

18/12/2024

VERIFICACIÓN

Pk2jmUCNT2ZVULXR6LZ4ED5BQV9F2A

PÁG. 257/2017



**APELLIDOS Y NOMBRE / RAZÓN SOCIAL**

BLANCO GARCIA MANUEL

**NIF**

\*\*\*5555\*

**EXPEDIENTE**

1219342

**ANUALIDAD DE PAGO**

1ª

**IMPORTES POR ANUALIDAD**

	2023	2024	2025	2026	2027
IMPORTE MÁXIMO SUBVENCIONABLE	1.928,66 €	1.928,66 €	1.928,66 €	1.928,66 €	1.928,66 €
IMPORTE MEDIO DE TRANSFERENCIA (€/ha)	247,90 €	247,90 €	247,90 €	247,90 €	247,90 €

**RESUMEN DE UNIDADES**

Cód	GRUPO DE PAGO	Sup. Dec. Admisible (ha)	Sup. Comprometida (ha)	Sup. ajustada compromiso (1) (ha)	% sobredec.	Sup. Resuelta (ha)	Importe Declarado	Importe Topado	Importe Resuelto	Importe tras sobredec.
429	OLIVAR	7,78		7,78	0,00	7,78	1.928,66	1.928,66	1.928,66	1.928,66
<b>TOTAL</b>		7,78	7,78	7,78		7,78	1.928,66	1.928,66	1.928,66	1.928,66

**APLICACIÓN DE REDUCCIONES Y PENALIZACIONES**

GRUPO DE PAGO	Importe Calculado	Importe prereduc.	Criterios de subvencionabilidad y compromisos	Presentación tardía	Omisión declaración	Condicionalidad	IMPORTE (Euros) RESUELTO
OLIVAR	1.928,66	1.928,66	0,00	0,00	0,00	0,00	1.928,66
<b>TOTAL</b>	1.928,66	1.928,66					1.928,66

**RESUMEN DE PAGOS****IMPORTE ( Euros )**

	RESUELTO	FEADER	MAPA	CAPADR
OLIVAR - Pago realizado	1.928,66 €	1.639,36 €	189,20 €	100,10 €

**RECINTOS RESUELTOS**

REF.	REFERENCIA SIGPAC	CULTIVO	DESCRIPCIÓN CULTIVO	S/R G.PAGO	PEND. MEDIA (%)	SUP. DEC. ADMISIBLE (ha)	SUP. COMPROM. (ha)	SUP. AJUSTADA COMPR.(1) (ha)	SUP. CONY. SIGPAC (ha)	SUP. CERTIE (ha)	SUP. CAMPO (ha)	SUP. CAMPO DETER. CULT. DECLARADO (ha)	SUP. DEC. REDUCIDA (ha)	SUP. RESUELTA (ha)
1700000006308505	41-002-012-00316-002	101268	OLIVAR-PICO LIMON	S 429	8,10	0,59	0,59	0,59		0,59			0,59	0,59
1700000006308506	41-002-012-00317-001	101268	OLIVAR-PICO LIMON	S 429	9,70	0,63	0,63	0,63		0,63			0,63	0,63
1700000006308507	41-002-012-00321-002	101268	OLIVAR-PICO LIMON	S 429	9,20	1,63	1,63	1,63		1,63			1,63	1,63
1700000006308508	41-002-012-00322-002	101268	OLIVAR-PICO LIMON	S 429	8,80	1,61	1,61	1,61		1,61			1,61	1,61
1700000006308509	41-002-012-00323-002	101268	OLIVAR-PICO LIMON	S 429	12,00	2,03	2,03	2,03		2,03			2,03	2,03
1700000006308514	41-002-012-00316-003	101268	OLIVAR-PICO LIMON	S 429	7,60	1,29	1,29	1,29		1,29			1,29	1,29

(1) Superficie declarada admisible ajustada con la superficie comprometida.  
(2) Factor de penalización valorando el alcance para el tipo de compromiso.Puede verificar la integridad de una copia de este documento mediante la lectura del código QR adjunto o mediante el acceso a la dirección <https://ws050.juntadeandalucia.es/verificarFirma> indicando el código de VERIFICACIÓN

FIRMADO POR

RAQUEL MARIA ESPIN CRESPO

18/12/2024

VERIFICACIÓN

Pk2jmUCNT2ZVULXR6LZ4ED5BQV9F2A

PÁG. 258/2017



**APELLIDOS Y NOMBRE / RAZÓN SOCIAL**

BLANCO GARZON MANUEL JESUS

**NIF**

\*\*\*2297\*

**EXPEDIENTE**

1134427

**ANUALIDAD DE PAGO**

1ª

**IMPORTES POR ANUALIDAD**

	2023	2024	2025	2026	2027
<b>IMPORTE MÁXIMO SUBVENCIONABLE</b>	458,62 €	458,62 €	458,62 €	458,62 €	458,62 €
<b>IMPORTE MEDIO DE TRANSFERENCIA (€/ha)</b>	247,90 €	247,90 €	247,90 €	247,90 €	247,90 €

**RESUMEN DE UNIDADES**

Cód	GRUPO DE PAGO	Sup. Dec. Admisible (ha)	Sup. Comprometida (ha)	Sup. ajustada compromiso (1) (ha)	% sobredec.	Sup. Resuelta (ha)	Importe Declarado	Importe Topado	Importe Resuelto	Importe tras sobredec.
429	OLIVAR	1,85		1,85	0,00	1,85	458,62	458,62	458,62	458,62
<b>TOTAL</b>		1,85	1,85	1,85		1,85	458,62	458,62	458,62	458,62

**APLICACIÓN DE REDUCCIONES Y PENALIZACIONES**

GRUPO DE PAGO	Importe Calculado	Importe prereduc.	Criterios de subvencionabilidad y compromisos	Presentación tardía	Omisión declaración	Condicionalidad	IMPORTE (Euros) RESUELTO
OLIVAR	458,62	458,62	0,00	0,00	0,00	0,00	458,62
<b>TOTAL</b>	458,62	458,62					458,62

**RESUMEN DE PAGOS****IMPORTE ( Euros )**

	RESUELTO	FEADER	MAPA	CAPADR
OLIVAR - Pago realizado	458,62 €	389,83 €	44,99 €	23,80 €

**RECINTOS RESUELTOS**

REF.	REFERENCIA SIGPAC	CULTIVO	DESCRIPCIÓN CULTIVO	S/R G.PAGO	PEND. MEDIA (%)	SUP. DEC. ADMISIBLE (ha)	SUP. COMPROM. (ha)	SUP. AJUSTADA COMPR.(1) (ha)	SUP. CONY. SIGPAC (ha)	SUP. CERTIE (ha)	SUP. CAMPO (ha)	SUP. CAMPO DETER. CULT. DECLARADO (ha)	SUP. DEC. REDUCIDA (ha)	SUP. RESUELTA (ha)
-1273152	41-033-026-00022-013	101268	OLIVAR-PICO LIMON	S 429	20,20	0,01	0,01	0,01	0,01	0,01			0,01	0,01
5256947	41-033-026-00021-001	101268	OLIVAR-PICO LIMON	S 429	23,10	1,79	1,79	1,79	1,79	1,79			1,79	1,79
1700000005249078	41-033-026-00018-001	101268	OLIVAR-PICO LIMON	S 429	26,40	0,05	0,05	0,05	0,05	0,05			0,05	0,05

**INCIDENCIAS****INCIDENCIA DESCRIPCIÓN**

- 100402 Recinto solicitado no forma parte de ningún organismo de control autorizado para la producción ecológica en Andalucía o fecha de inscripción posterior al plazo establecido ( Anexo I. Criterios de Subvencionabilidad. Orden 28 de marzo de 2023 ).  
Ref:1700000005249079 Recinto:41-033-026-00018-00013 Cultivo:101268 OLIVAR-PICO LIMON Secano
- 100424 Solicita recinto que no está comprometido para la operación.  
Ref:1700000005249079 Recinto:41-033-026-00018-00013 Cultivo:101268 OLIVAR-PICO LIMON Secano

(1) Superficie declarada admisible ajustada con la superficie comprometida.  
(2) Factor de penalización valorando el alcance para el tipo de compromiso.

Puede verificar la integridad de una copia de este documento mediante la lectura del código QR adjunto o mediante el acceso a la dirección <https://ws050.juntadeandalucia.es/verificarFirma> indicando el código de VERIFICACIÓN

FIRMADO POR

RAQUEL MARIA ESPIN CRESPO

18/12/2024

VERIFICACIÓN

Pk2jmUCNT2ZVULXR6LZ4ED5BQV9F2A

PÁG. 259/2017



**APELLIDOS Y NOMBRE / RAZÓN SOCIAL**

BLANCO HIDALGO JOSE ANTONIO

NIF  
\*\*\*2766\*EXPEDIENTE  
1197961**ANUALIDAD DE PAGO**

1ª

**IMPORTES POR ANUALIDAD**

	2023	2024	2025	2026	2027
IMPORTE MÁXIMO SUBVENCIONABLE	5.347,20 €	5.347,20 €	5.347,20 €	5.347,20 €	5.347,20 €
IMPORTE MEDIO DE TRANSFERENCIA (€/ha)	247,90 €	247,90 €	247,90 €	247,90 €	247,90 €

**RESUMEN DE UNIDADES**

Cód	GRUPO DE PAGO	Sup. Dec. Admisible (ha)	Sup. Comprometida (ha)	Sup. ajustada compromiso (1) (ha)	% sobredec.	Sup. Resuelta (ha)	Importe Declarado	Importe Topado	Importe Resuelto	Importe tras sobredec.
429	OLIVAR	21,57		21,57	0,00	21,57	5.347,20	5.347,20	5.347,20	5.347,20
<b>TOTAL</b>		21,57	21,57	21,57		21,57	5.347,20	5.347,20	5.347,20	5.347,20

**APLICACIÓN DE REDUCCIONES Y PENALIZACIONES**

GRUPO DE PAGO	Importe Calculado	Importe prereduc.	Criterios de subvencionabilidad y compromisos	Presentación tardía	Omisión declaración	Condicionalidad	IMPORTE (Euros) RESUELTO
OLIVAR	5.347,20	5.347,20	0,00	0,00	0,00	0,00	5.347,20
<b>TOTAL</b>	5.347,20	5.347,20					5.347,20

**RESUMEN DE PAGOS****IMPORTE ( Euros )**

	RESUELTO	FEADER	MAPA	CAPADR
OLIVAR - Pago realizado	5.347,20 €	4.545,12 €	524,56 €	277,52 €

**RECINTOS RESUELTOS**

REF.	REFERENCIA SIGPAC	CULTIVO	DESCRIPCIÓN CULTIVO	S/R G.PAGO	PEND. MEDIA (%)	SUP. DEC. ADMISIBLE (ha)	SUP. COMPROM. (ha)	SUP. AJUSTADA COMPR.(1) (ha)	SUP. CONY. SIGPAC (ha)	SUP. CERTIE (ha)	SUP. CAMPO (ha)	SUP. CAMPO DETER. CULT. DECLARADO (ha)	SUP. DEC. REDUCIDA (ha)	SUP. RESUELTA (ha)
1700000005249338	41-033-047-00015-014	101268	OLIVAR-PICO LIMON	S	429	29,20	7,24	7,24	7,24	7,24			7,24	7,24
1700000005249339	41-033-034-00053-016	101268	OLIVAR-PICO LIMON	S	429	30,00	2,61	2,61	2,61	2,61			2,61	2,61
1700000005249340	41-033-034-00053-007	101268	OLIVAR-PICO LIMON	S	429	33,70	11,72	11,72	11,72	11,72			11,72	11,72

(1) Superficie declarada admisible ajustada con la superficie comprometida.  
(2) Factor de penalización valorando el alcance para el tipo de compromiso.Puede verificar la integridad de una copia de este documento mediante la lectura del código QR adjunto o mediante el acceso a la dirección <https://ws050.juntadeandalucia.es/verificarFirma> indicando el código de VERIFICACIÓN

FIRMADO POR

RAQUEL MARIA ESPIN CRESPO

18/12/2024

VERIFICACIÓN

Pk2jmUCNT2ZVULXR6LZ4ED5BQV9F2A

PÁG. 260/2017





**APELLIDOS Y NOMBRE / RAZÓN SOCIAL**

BOCETA MARTIN INMACULADA

**NIF**

\*\*\*4451\*

**EXPEDIENTE**

1218399

**ANUALIDAD DE PAGO**

1ª

**IMPORTES POR ANUALIDAD**

	2023	2024	2025	2026	2027
IMPORTE MÁXIMO SUBVENCIONABLE	9.179,74 €	9.179,74 €	9.179,74 €	9.179,74 €	9.179,74 €
IMPORTE MEDIO DE TRANSFERENCIA (€/ha)	247,90 €	247,90 €	247,90 €	247,90 €	247,90 €

**RESUMEN DE UNIDADES**

Cód	GRUPO DE PAGO	Sup. Dec. Admisible (ha)	Sup. Comprometida (ha)	Sup. ajustada compromiso (1) (ha)	% sobredec.	Sup. Resuelta (ha)	Importe Declarado	Importe Topado	Importe Resuelto	Importe tras sobredec.
429	OLIVAR	37,03		37,03	0,00	37,03	9.179,74	9.179,74	9.179,74	9.179,74
<b>TOTAL</b>		37,03	37,03	37,03		37,03	9.179,74	9.179,74	9.179,74	9.179,74

**APLICACIÓN DE REDUCCIONES Y PENALIZACIONES**

GRUPO DE PAGO	Importe Calculado	Importe prereduc.	Criterios de subvencionabilidad y compromisos	Presentación tardía	Omisión declaración	Condicionalidad	IMPORTE (Euros) RESUELTO
OLIVAR	9.179,74	9.179,74	0,00	0,00	0,00	0,00	9.179,74
<b>TOTAL</b>	9.179,74	9.179,74					9.179,74

**RESUMEN DE PAGOS****IMPORTE ( Euros )**

	RESUELTO	FEADER	MAPA	CAPADR
OLIVAR - Pago realizado	9.179,74 €	7.802,78 €	900,53 €	476,43 €

**RECINTOS RESUELTOS**

REF.	REFERENCIA SIGPAC	CULTIVO	DESCRIPCIÓN CULTIVO	S/R G.PAGO	PEND. MEDIA (%)	SUP. DEC. ADMISIBLE (ha)	SUP. COMPROM. (ha)	SUP. AJUSTADA COMPR.(1) (ha)	SUP. CONY. SIGPAC (ha)	SUP. CERTIE (ha)	SUP. CAMPO (ha)	SUP. CAMPO DETER. CULT. DECLARADO (ha)	SUP. DEC. REDUCIDA (ha)	SUP. RESUELTA (ha)
170000005980440	41-039-054-00062-008	101003	OLIVAR-ARBEQUINA	R 429	1,30	37,03	37,03	37,03		37,03			37,03	37,03

(1) Superficie declarada admisible ajustada con la superficie comprometida.  
(2) Factor de penalización valorando el alcance para el tipo de compromiso.

Puede verificar la integridad de una copia de este documento mediante la lectura del código QR adjunto o mediante el acceso a la dirección <https://ws050.juntadeandalucia.es/verificarFirma> indicando el código de VERIFICACIÓN

FIRMADO POR

RAQUEL MARIA ESPIN CRESPO

18/12/2024

VERIFICACIÓN

Pk2jmUCNT2ZVULXR6LZ4ED5BQV9F2A

PÁG. 261/2017



**APELLIDOS Y NOMBRE / RAZÓN SOCIAL**

BODEGAS TIERRA SAVIA SL

NIF  
\*\*\*2680\*EXPEDIENTE  
1089996**ANUALIDAD DE PAGO**

1ª

**IMPORTES POR ANUALIDAD**

	2023	2024	2025	2026	2027
IMPORTE MÁXIMO SUBVENCIONABLE	535,07 €	535,07 €	535,07 €	535,07 €	535,07 €
IMPORTE MEDIO DE TRANSFERENCIA (€/ha)	239,94 €	239,94 €	239,94 €	239,94 €	239,94 €

**RESUMEN DE UNIDADES**

Cód	GRUPO DE PAGO	Sup. Dec. Admisible (ha)	Sup. Comprometida (ha)	Sup. ajustada compromiso (1) (ha)	% sobredec.	Sup. Resuelta (ha)	Importe Declarado	Importe Topado	Importe Resuelto	Importe tras sobredec.
431	VIÑEDO	2,23		2,23	0,00	2,23	535,07	535,07	535,07	535,07
<b>TOTAL</b>		2,23	2,23	2,23		2,23	535,07	535,07	535,07	535,07

**APLICACIÓN DE REDUCCIONES Y PENALIZACIONES**

GRUPO DE PAGO	Importe Calculado	Importe prereduc.	Criterios de subvencionabilidad y compromisos	Presentación tardía	Omisión declaración	Condicionalidad	IMPORTE (Euros) RESUELTO
VIÑEDO	535,07	535,07	0,00	0,00	0,00	0,00	535,07
<b>TOTAL</b>	535,07	535,07					535,07

**RESUMEN DE PAGOS****IMPORTE ( Euros )**

	RESUELTO	FEADER	MAPA	CAPADR
VIÑEDO - Pago realizado	535,07 €	454,81 €	52,49 €	27,77 €

**RECINTOS RESUELTOS**

REF.	REFERENCIA SIGPAC	CULTIVO	DESCRIPCIÓN CULTIVO	S/R	G.PAGO	PEND. MEDIA (%)	SUP. DEC. ADMISIBLE (ha)	SUP. COMPROM. (ha)	SUP. AJUSTADA COMPR.(1) (ha)	SUP. CONY. SIGPAC (ha)	SUP. CERTIE (ha)	SUP. CAMPO (ha)	SUP. CAMPO DETER. CULT. DECLARADO (ha)	SUP. DEC. REDUCIDA (ha)	SUP. RESUELTA (ha)
1700000003588056	41-032-003-00081-002	102000	VIÑEDO VINIFICACIÓN-SIN VARIEDAD	S	431	14,00	2,23	2,23	2,23		2,23			2,23	2,23

(1) Superficie declarada admisible ajustada con la superficie comprometida.  
(2) Factor de penalización valorando el alcance para el tipo de compromiso.Puede verificar la integridad de una copia de este documento mediante la lectura del código QR adjunto o mediante el acceso a la dirección <https://ws050.juntadeandalucia.es/verificarFirma> indicando el código de VERIFICACIÓN

FIRMADO POR

RAQUEL MARIA ESPIN CRESPO

18/12/2024

VERIFICACIÓN

Pk2jmUCNT2ZVULXR6LZ4ED5BQV9F2A

PÁG. 262/2017



**APELLIDOS Y NOMBRE / RAZÓN SOCIAL**

BOGALLO SL

**NIF**

\*\*\*2119\*

**EXPEDIENTE**

1093613

**ANUALIDAD DE PAGO**

1ª

**IMPORTE POR ANUALIDAD**

	2023	2024	2025	2026	2027
<b>IMPORTE MÁXIMO SUBVENCIONABLE</b>	9.916,00 €	9.916,00 €	9.916,00 €	9.916,00 €	9.916,00 €
<b>IMPORTE MEDIO DE TRANSFERENCIA (€/ha)</b>	247,90 €	247,90 €	247,90 €	247,90 €	247,90 €

**RESUMEN DE UNIDADES**

Cód	GRUPO DE PAGO	Sup. Dec. Admisible (ha)	Sup. Comprometida (ha)	Sup. ajustada compromiso (1) (ha)	% sobredec.	Sup. Resuelta (ha)	Importe Declarado	Importe Topado	Importe Resuelto	Importe tras sobredec.
429	OLIVAR	89,29		40,00	0,00	40,00	9.916,00	9.916,00	9.916,00	9.916,00
<b>TOTAL</b>		89,29	40,00	40,00		40,00	9.916,00	9.916,00	9.916,00	9.916,00

**APLICACIÓN DE REDUCCIONES Y PENALIZACIONES**

GRUPO DE PAGO	Importe Calculado	Importe prereduc.	Criterios de subvencionabilidad y compromisos	Presentación tardía	Omisión declaración	Condicionalidad	IMPORTE (Euros) RESUELTO
OLIVAR	9.916,00	9.916,00	0,00	0,00	0,00	0,00	9.916,00
<b>TOTAL</b>	9.916,00	9.916,00					9.916,00

**RESUMEN DE PAGOS****IMPORTE ( Euros )**

	RESUELTO	FEADER	MAPA	CAPADR
OLIVAR - Pago realizado	9.916,00 €	8.428,60 €	972,76 €	514,64 €

**RECINTOS RESUELTOS**

REF.	REFERENCIA SIGPAC	CULTIVO DESCRIPCIÓN CULTIVO	S/R G.PAGO	PEND. MEDIA (%)	SUP. DEC. ADMISIBLE (ha)	SUP. COMPROM. (ha)	SUP. AJUSTADA COMPROM. (1) (ha)	SUP. CONY. SIGPAC (ha)	SUP. CERTIE (ha)	SUP. CAMPO (ha)	SUP. CAMPO DETER. CULT. DECLARADO (ha)	SUP. DEC. REDUCIDA (ha)	SUP. RESUELTA (ha)
-1523910	41-014-009-00201-002	101138 OLIVAR-HOJIBLANCA	S 429	9,50	0,09	0,09	0,09	0,09	0,09			0,09	0,09
-1523909	41-014-009-00200-002	101138 OLIVAR-HOJIBLANCA	S 429	12,00	1,61	1,61	1,61	1,61	1,61			1,61	1,61
-1523908	41-014-009-00200-002	101138 OLIVAR-HOJIBLANCA	S 429	12,00	12,80	12,80	12,80	12,80	12,82			12,80	12,80
-1523907	41-014-009-00200-002	101138 OLIVAR-HOJIBLANCA	S 429	12,00	13,61	13,61	13,61	13,61	13,63			13,61	13,61
-1523906	41-014-009-00200-002	101138 OLIVAR-HOJIBLANCA	S 429	12,00	15,91	15,91	15,91	15,91	15,94			15,91	15,91
-1319578	41-014-009-00200-002	101138 OLIVAR-HOJIBLANCA	S 429	12,00	26,39	26,39	26,39	26,39	26,43			26,39	26,39
-1030568	41-014-009-00200-034	101138 OLIVAR-HOJIBLANCA	S 429	9,50	0,47	0,47	0,47	0,47	0,47			0,47	0,47
-1023456	41-014-009-00200-002	101138 OLIVAR-HOJIBLANCA	S 429	12,00	3,35	3,35	3,35	3,35	3,36			3,35	3,35
-766289	41-014-009-00200-031	101138 OLIVAR-HOJIBLANCA	S 429	15,50	0,83	0,83	0,83	0,83	0,83			0,83	0,83
-766288	41-014-009-00200-029	101138 OLIVAR-HOJIBLANCA	S 429	14,40	0,28	0,28	0,28	0,28	0,28			0,28	0,28
-766287	41-014-009-00200-028	101138 OLIVAR-HOJIBLANCA	S 429	9,00	12,74	12,74	12,74	12,74	12,74			12,74	12,74
170000005226585	41-014-009-00183-001	101138 OLIVAR-HOJIBLANCA	S 429	18,50	0,04	0,04	0,04	0,04	0,04			0,04	0,04
170000005226586	41-014-009-00185-001	101138 OLIVAR-HOJIBLANCA	S 429	14,80	0,01	0,01	0,01	0,01	0,01			0,01	0,01
170000005226587	41-014-009-00185-001	101138 OLIVAR-HOJIBLANCA	S 429	14,80	0,02	0,02	0,02	0,02	0,02			0,02	0,02
170000005226588	41-014-009-00186-001	101138 OLIVAR-HOJIBLANCA	S 429	14,50	0,01	0,01	0,01	0,01	0,01			0,01	0,01
170000005226589	41-014-009-00187-002	101138 OLIVAR-HOJIBLANCA	S 429	14,60	0,13	0,13	0,13	0,13	0,13			0,13	0,13
170000005226590	41-014-009-00199-001	101138 OLIVAR-HOJIBLANCA	S 429	14,90	0,02	0,02	0,02	0,02	0,02			0,02	0,02
170000005226592	41-014-009-00306-001	101138 OLIVAR-HOJIBLANCA	S 429	15,60	0,01	0,01	0,01	0,01	0,01			0,01	0,01
170000005226593	41-014-009-00323-001	101138 OLIVAR-HOJIBLANCA	S 429	12,80	0,01	0,01	0,01	0,01	0,01			0,01	0,01
170000005226594	41-014-009-09002-001	101138 OLIVAR-HOJIBLANCA	S 429	15,60	0,08	0,08	0,08	0,08	0,08			0,08	0,08
170000005226599	41-014-009-00199-001	101138 OLIVAR-HOJIBLANCA	S 429	14,90	0,06	0,06	0,06	0,06	0,06			0,06	0,06
170000005226601	41-014-009-00200-027	101138 OLIVAR-HOJIBLANCA	S 429	10,10	0,37	0,37	0,37	0,37	0,37			0,37	0,37
170000005226602	41-014-009-00201-002	101138 OLIVAR-HOJIBLANCA	S 429	9,50	0,05	0,05	0,05	0,05	0,05			0,05	0,05
170000005226605	41-026-004-00162-001	101138 OLIVAR-HOJIBLANCA	S 429	2,30	0,40	0,40	0,40	0,40	0,40			0,40	0,40

(1) Superficie declarada admisible ajustada con la superficie comprometida.  
(2) Factor de penalización valorando el alcance para el tipo de compromiso.Puede verificar la integridad de una copia de este documento mediante la lectura del código QR adjunto o mediante el acceso a la dirección <https://ws050.juntadeandalucia.es/verificarFirma> indicando el código de VERIFICACIÓN

FIRMADO POR

RAQUEL MARIA ESPIN CRESPO

18/12/2024

VERIFICACIÓN

Pk2jmUCNT2ZVULXR6LZ4ED5BQV9F2A

PÁG. 263/2017



**APELLIDOS Y NOMBRE / RAZÓN SOCIAL**

BOHORQUEZ BENAVIDES VIRTUDES

**NIF**

\*\*\*6203\*

**EXPEDIENTE**

1112931

**ANUALIDAD DE PAGO**

1ª

**IMPORTES POR ANUALIDAD**

	2023	2024	2025	2026	2027
IMPORTE MÁXIMO SUBVENCIONABLE	590,93 €	590,93 €	590,93 €	590,93 €	590,93 €
IMPORTE MEDIO DE TRANSFERENCIA (€/ha)	349,66 €	349,66 €	349,66 €	349,66 €	349,66 €

**RESUMEN DE UNIDADES**

Cód	GRUPO DE PAGO	Sup. Dec. Admisible (ha)	Sup. Comprometida (ha)	Sup. ajustada compromiso (1) (ha)	% sobredec.	Sup. Resuelta (ha)	Importe Declarado	Importe Topado	Importe Resuelto	Importe tras sobredec.
433	FRUTALES REGADÍO	1,69		1,69	0,00	1,69	590,93	590,93	590,93	590,93
<b>TOTAL</b>		1,69	1,69	1,69		1,69	590,93	590,93	590,93	590,93

**APLICACIÓN DE REDUCCIONES Y PENALIZACIONES**

GRUPO DE PAGO	Importe Calculado	Importe prereduc.	Criterios de subvencionabilidad y compromisos	Presentación tardía	Omisión declaración	Condicionalidad	IMPORTE (Euros) RESUELTO
FRUTALES REGADÍO	590,93	590,93	0,00	0,00	0,00	0,00	590,93
<b>TOTAL</b>	590,93	590,93					590,93

**RESUMEN DE PAGOS**

	IMPORTE ( Euros )			
	RESUELTO	FEADER	MAPA	CAPADR
FRUTALES REGADÍO - Pago realizado	590,93 €	502,29 €	57,97 €	30,67 €

**RECINTOS RESUELTOS**

REF.	REFERENCIA SIGPAC	CULTIVO	DESCRIPCIÓN CULTIVO	S/R G.PAGO	PEND. MEDIA (%)	SUP. DEC. ADMISIBLE (ha)	SUP. COMPROM. (ha)	SUP. AJUSTADA COMPR.(1) (ha)	SUP. CONY. SIGPAC (ha)	SUP. CERTIE (ha)	SUP. CAMPO (ha)	SUP. CAMPO DETER. CULT. DECLARADO (ha)	SUP. DEC. REDUCIDA (ha)	SUP. RESUELTA (ha)
1700000005218934	41-055-029-00135-001	206008	NARANJO-SALUSTIANA	R 433	1,00	1,69	1,69	1,69		1,69			1,69	1,69

(1) Superficie declarada admisible ajustada con la superficie comprometida.  
(2) Factor de penalización valorando el alcance para el tipo de compromiso.

Puede verificar la integridad de una copia de este documento mediante la lectura del código QR adjunto o mediante el acceso a la dirección <https://ws050.juntadeandalucia.es/verificarFirma> indicando el código de VERIFICACIÓN

FIRMADO POR

RAQUEL MARIA ESPIN CRESPO

18/12/2024

VERIFICACIÓN

Pk2jmUCNT2ZVULXR6LZ4ED5BQV9F2A

PÁG. 264/2017



**APELLIDOS Y NOMBRE / RAZÓN SOCIAL**

BOHORQUEZ GARCIA JOSE JULIAN

**NIF**

\*\*\*3969\*

**EXPEDIENTE**

1206629

**ANUALIDAD DE PAGO**

1ª

**IMPORTES POR ANUALIDAD**

	2023	2024	2025	2026	2027
<b>IMPORTE MÁXIMO SUBVENCIONABLE</b>	862,69 €	862,69 €	862,69 €	862,69 €	862,69 €
<b>IMPORTE MEDIO DE TRANSFERENCIA (€/ha)</b>	247,90 €	247,90 €	247,90 €	247,90 €	247,90 €

**RESUMEN DE UNIDADES**

Cód	GRUPO DE PAGO	Sup. Dec. Admisible (ha)	Sup. Comprometida (ha)	Sup. ajustada compromiso (1) (ha)	% sobredec.	Sup. Resuelta (ha)	Importe Declarado	Importe Topado	Importe Resuelto	Importe tras sobredec.
429	OLIVAR	3,48		3,48	0,00	3,48	862,69	862,69	862,69	862,69
<b>TOTAL</b>		3,48	3,48	3,48		3,48	862,69	862,69	862,69	862,69

**APLICACIÓN DE REDUCCIONES Y PENALIZACIONES**

GRUPO DE PAGO	Importe Calculado	Importe prereduc.	Criterios de subvencionabilidad y compromisos	Presentación tardía	Omisión declaración	Condicionalidad	IMPORTE (Euros) RESUELTO
OLIVAR	862,69	862,69	0,00	0,00	0,00	0,00	862,69
<b>TOTAL</b>	862,69	862,69					862,69

**RESUMEN DE PAGOS****IMPORTE ( Euros )**

	RESUELTO	FEADER	MAPA	CAPADR
OLIVAR - Pago realizado	862,69 €	733,29 €	84,63 €	44,77 €

**RECINTOS RESUELTOS**

REF.	REFERENCIA SIGPAC	CULTIVO	DESCRIPCIÓN CULTIVO	S/R G.PAGO	PEND. MEDIA (%)	SUP. DEC. ADMISIBLE (ha)	SUP. COMPROM. (ha)	SUP. AJUSTADA COMPR.(1) (ha)	SUP. CONY. SIGPAC (ha)	SUP. CERTIE (ha)	SUP. CAMPO (ha)	SUP. CAMPO DETER. CULT. DECLARADO (ha)	SUP. DEC. REDUCIDA (ha)	SUP. RESUELTA (ha)
-1274098	41-033-034-00179-007	101010	OLIVAR-PICUAL	S 429	27,50	0,01	0,01	0,01		0,01			0,01	0,01
-1274097	41-033-034-00177-011	101010	OLIVAR-PICUAL	S 429	16,00	0,04	0,04	0,04		0,04			0,04	0,04
-1274096	41-033-034-00177-011	101010	OLIVAR-PICUAL	S 429	16,00	0,32	0,32	0,32		0,32			0,32	0,32
-1274095	41-033-034-00176-007	101010	OLIVAR-PICUAL	S 429	35,50	0,02	0,02	0,02		0,02			0,02	0,02
1700000005248874	41-033-034-00176-006	101010	OLIVAR-PICUAL	S 429	18,00	0,10	0,10	0,10		0,10			0,10	0,10
1700000005248875	41-033-034-00177-011	101010	OLIVAR-PICUAL	S 429	16,00	1,45	1,45	1,45		1,45			1,45	1,45
1700000005248876	41-033-034-00177-007	101010	OLIVAR-PICUAL	S 429	31,00	1,54	1,54	1,54		1,54			1,54	1,54

(1) Superficie declarada admisible ajustada con la superficie comprometida.  
(2) Factor de penalización valorando el alcance para el tipo de compromiso.Puede verificar la integridad de una copia de este documento mediante la lectura del código QR adjunto o mediante el acceso a la dirección <https://ws050.juntadeandalucia.es/verificarFirma> indicando el código de VERIFICACIÓN

FIRMADO POR

RAQUEL MARIA ESPIN CRESPO

18/12/2024

VERIFICACIÓN

Pk2jmUCNT2ZVULXR6LZ4ED5BQV9F2A

PÁG. 265/2017



**APELLIDOS Y NOMBRE / RAZÓN SOCIAL**

BOHORQUEZ GARCIA JOSEFA

**NIF**

\*\*\*9807\*

**EXPEDIENTE**

1202284

**ANUALIDAD DE PAGO**

1ª

**IMPORTES POR ANUALIDAD**

	2023	2024	2025	2026	2027
IMPORTE MÁXIMO SUBVENCIONABLE	2.263,33 €	2.263,33 €	2.263,33 €	2.263,33 €	2.263,33 €
IMPORTE MEDIO DE TRANSFERENCIA (€/ha)	247,90 €	247,90 €	247,90 €	247,90 €	247,90 €

**RESUMEN DE UNIDADES**

Cód	GRUPO DE PAGO	Sup. Dec. Admisible (ha)	Sup. Comprometida (ha)	Sup. ajustada compromiso (1) (ha)	% sobredec.	Sup. Resuelta (ha)	Importe Declarado	Importe Topado	Importe Resuelto	Importe tras sobredec.
429	OLIVAR	9,13		9,13	0,00	9,13	2.263,33	2.263,33	2.263,33	2.263,33
<b>TOTAL</b>		9,13	9,13	9,13		9,13	2.263,33	2.263,33	2.263,33	2.263,33

**APLICACIÓN DE REDUCCIONES Y PENALIZACIONES**

GRUPO DE PAGO	Importe Calculado	Importe prereduc.	Criterios de subvencionabilidad y compromisos	Presentación tardía	Omisión declaración	Condicionalidad	IMPORTE (Euros) RESUELTO
OLIVAR	2.263,33	2.263,33	0,00	0,00	0,00	0,00	2.263,33
<b>TOTAL</b>	2.263,33	2.263,33					2.263,33

**RESUMEN DE PAGOS****IMPORTE ( Euros )**

	RESUELTO	FEADER	MAPA	CAPADR
OLIVAR - Pago realizado	2.263,33 €	1.923,83 €	222,03 €	117,47 €

**RECINTOS RESUELTOS**

REF.	REFERENCIA SIGPAC	CULTIVO DESCRIPCIÓN CULTIVO	S/R G.PAGO	PEND. MEDIA (%)	SUP. DEC. ADMISIBLE (ha)	SUP. COMPROM. (ha)	SUP. AJUSTADA COMPR.(1) (ha)	SUP. CONV. SIGPAC (ha)	SUP. CERTIE (ha)	SUP. CAMPO (ha)	SUP. CAMPO DETER. CULT. DECLARADO (ha)	SUP. DEC. REDUCIDA (ha)	SUP. RESUELTA (ha)
1700000005248868	41-033-034-00174-001	101268 OLIVAR-PICO LIMON	S 429	35,30	8,89	8,89	8,89	8,89	8,89			8,89	8,89
1700000005248869	41-033-034-00174-002	101268 OLIVAR-PICO LIMON	S 429	12,40	0,24	0,24	0,24	0,24	0,24			0,24	0,24

(1) Superficie declarada admisible ajustada con la superficie comprometida.  
(2) Factor de penalización valorando el alcance para el tipo de compromiso.

Puede verificar la integridad de una copia de este documento mediante la lectura del código QR adjunto o mediante el acceso a la dirección <https://ws050.juntadeandalucia.es/verificarFirma> indicando el código de VERIFICACIÓN

FIRMADO POR

RAQUEL MARIA ESPIN CRESPO

18/12/2024

VERIFICACIÓN

Pk2jmUCNT2ZVULXR6LZ4ED5BQV9F2A

PÁG. 266/2017



**APELLIDOS Y NOMBRE / RAZÓN SOCIAL**

BOHORQUEZ GARCIA MARIA DEL CARMEN

**NIF**

\*\*\*9806\*

**EXPEDIENTE**

1202265

**ANUALIDAD DE PAGO**

1ª

**IMPORTES POR ANUALIDAD**

	2023	2024	2025	2026	2027
IMPORTE MÁXIMO SUBVENCIONABLE	2.144,34 €	2.144,34 €	2.144,34 €	2.144,34 €	2.144,34 €
IMPORTE MEDIO DE TRANSFERENCIA (€/ha)	247,90 €	247,90 €	247,90 €	247,90 €	247,90 €

**RESUMEN DE UNIDADES**

Cód	GRUPO DE PAGO	Sup. Dec. Admisible (ha)	Sup. Comprometida (ha)	Sup. ajustada compromiso (1) (ha)	% sobredec.	Sup. Resuelta (ha)	Importe Declarado	Importe Topado	Importe Resuelto	Importe tras sobredec.
429	OLIVAR	8,65		8,65	0,00	8,65	2.144,34	2.144,34	2.144,34	2.144,34
<b>TOTAL</b>		8,65	8,65	8,65		8,65	2.144,34	2.144,34	2.144,34	2.144,34

**APLICACIÓN DE REDUCCIONES Y PENALIZACIONES**

GRUPO DE PAGO	Importe Calculado	Importe prereduc.	Criterios de subvencionabilidad y compromisos	Presentación tardía	Omisión declaración	Condicionalidad	IMPORTE (Euros) RESUELTO
OLIVAR	2.144,34	2.144,34	0,00	0,00	0,00	0,00	2.144,34
<b>TOTAL</b>	2.144,34	2.144,34					2.144,34

**RESUMEN DE PAGOS****IMPORTE ( Euros )**

	RESUELTO	FEADER	MAPA	CAPADR
OLIVAR - Pago realizado	2.144,34 €	1.822,69 €	210,36 €	111,29 €

**RECINTOS RESUELTOS**

REF.	REFERENCIA SIGPAC	CULTIVO	DESCRIPCIÓN CULTIVO	S/R G.PAGO	PEND. MEDIA (%)	SUP. DEC. ADMISIBLE (ha)	SUP. COMPROM. (ha)	SUP. AJUSTADA COMPR.(1) (ha)	SUP. CONV. SIGPAC (ha)	SUP. CERTIE (ha)	SUP. CAMPO (ha)	SUP. CAMPO DETER. CULT. DECLARADO (ha)	SUP. DEC. REDUCIDA (ha)	SUP. RESUELTA (ha)
1700000005248866	41-033-034-00175-007	101268	OLIVAR-PICO LIMON	S 429	35,10	8,23	8,23	8,23		8,23			8,23	8,23
1700000005248867	41-033-034-00175-008	101268	OLIVAR-PICO LIMON	S 429	12,90	0,42	0,42	0,42		0,42			0,42	0,42

(1) Superficie declarada admisible ajustada con la superficie comprometida.  
 (2) Factor de penalización valorando el alcance para el tipo de compromiso.

Puede verificar la integridad de una copia de este documento mediante la lectura del código QR adjunto o mediante el acceso a la dirección <https://ws050.juntadeandalucia.es/verificarFirma> indicando el código de VERIFICACIÓN

FIRMADO POR

RAQUEL MARIA ESPIN CRESPO

18/12/2024

VERIFICACIÓN

Pk2jmUCNT2ZVULXR6LZ4ED5BQV9F2A

PÁG. 267/2017



**APELLIDOS Y NOMBRE / RAZÓN SOCIAL**

BOHORQUEZ GARCIA MARIA DOLORES

**NIF**

\*\*\*5618\*

**EXPEDIENTE**

1133936

**ANUALIDAD DE PAGO**

1ª

**IMPORTES POR ANUALIDAD**

	2023	2024	2025	2026	2027
IMPORTE MÁXIMO SUBVENCIONABLE	2.268,29 €	2.268,29 €	2.268,29 €	2.268,29 €	2.268,29 €
IMPORTE MEDIO DE TRANSFERENCIA (€/ha)	247,90 €	247,90 €	247,90 €	247,90 €	247,90 €

**RESUMEN DE UNIDADES**

Cód	GRUPO DE PAGO	Sup. Dec. Admisible (ha)	Sup. Comprometida (ha)	Sup. ajustada compromiso (1) (ha)	% sobredec.	Sup. Resuelta (ha)	Importe Declarado	Importe Topado	Importe Resuelto	Importe tras sobredec.
429	OLIVAR	9,15		9,15	0,00	9,15	2.268,29	2.268,29	2.268,29	2.268,29
<b>TOTAL</b>		9,15	9,15	9,15		9,15	2.268,29	2.268,29	2.268,29	2.268,29

**APLICACIÓN DE REDUCCIONES Y PENALIZACIONES**

GRUPO DE PAGO	Importe Calculado	Importe prereduc.	Criterios de subvencionabilidad y compromisos	Presentación tardía	Omisión declaración	Condicionalidad	IMPORTE (Euros) RESUELTO
OLIVAR	2.268,29	2.268,29	0,00	0,00	0,00	0,00	2.268,29
<b>TOTAL</b>	2.268,29	2.268,29					2.268,29

**RESUMEN DE PAGOS****IMPORTE ( Euros )**

	RESUELTO	FEADER	MAPA	CAPADR
OLIVAR - Pago realizado	2.268,29 €	1.928,05 €	222,52 €	117,72 €

**RECINTOS RESUELTOS**

REF.	REFERENCIA SIGPAC	CULTIVO	DESCRIPCIÓN CULTIVO	S/R G.PAGO	PEND. MEDIA (%)	SUP. DEC. ADMISIBLE (ha)	SUP. COMPROM. (ha)	SUP. AJUSTADA COMPR.(1) (ha)	SUP. CONV. SIGPAC (ha)	SUP. CERTIE (ha)	SUP. CAMPO (ha)	SUP. CAMPO DETER. CULT. DECLARADO (ha)	SUP. DEC. REDUCIDA (ha)	SUP. RESUELTA (ha)
1700000005249071	41-033-034-00026-001	101268	OLIVAR-PICO LIMON	S	429	25,70	9,15	9,15	9,15	9,15			9,15	9,15

(1) Superficie declarada admisible ajustada con la superficie comprometida.  
(2) Factor de penalización valorando el alcance para el tipo de compromiso.

Puede verificar la integridad de una copia de este documento mediante la lectura del código QR adjunto o mediante el acceso a la dirección <https://ws050.juntadeandalucia.es/verificarFirma> indicando el código de VERIFICACIÓN

FIRMADO POR

RAQUEL MARIA ESPIN CRESPO

18/12/2024

VERIFICACIÓN

Pk2jmUCNT2ZVULXR6LZ4ED5BQV9F2A

PÁG. 268/2017





**APELLIDOS Y NOMBRE / RAZÓN SOCIAL**

BOLANCE MORALES FRANCISCO

**NIF**

\*\*\*5209\*

**EXPEDIENTE**

1145455

**ANUALIDAD DE PAGO**

1ª

**IMPORTES POR ANUALIDAD**

	2023	2024	2025	2026	2027
IMPORTE MÁXIMO SUBVENCIONABLE	994,08 €	994,08 €	994,08 €	994,08 €	994,08 €
IMPORTE MEDIO DE TRANSFERENCIA (€/ha)	247,90 €	247,90 €	247,90 €	247,90 €	247,90 €

**RESUMEN DE UNIDADES**

Cód	GRUPO DE PAGO	Sup. Dec. Admisible (ha)	Sup. Comprometida (ha)	Sup. ajustada compromiso (1) (ha)	% sobredec.	Sup. Resuelta (ha)	Importe Declarado	Importe Topado	Importe Resuelto	Importe tras sobredec.
429	OLIVAR	4,04		4,01	0,00	4,01	994,08	994,08	994,08	994,08
<b>TOTAL</b>		4,04	4,01	4,01		4,01	994,08	994,08	994,08	994,08

**APLICACIÓN DE REDUCCIONES Y PENALIZACIONES**

GRUPO DE PAGO	Importe Calculado	Importe prereduc.	Criterios de subvencionabilidad y compromisos	Presentación tardía	Omisión declaración	Condicionalidad	IMPORTE (Euros) RESUELTO
OLIVAR	994,08	994,08	0,00	0,00	0,00	0,00	994,08
<b>TOTAL</b>	994,08	994,08					994,08

**RESUMEN DE PAGOS****IMPORTE ( Euros )**

	RESUELTO	FEADER	MAPA	CAPADR
OLIVAR - Pago realizado	994,08 €	844,97 €	97,52 €	51,59 €

**RECINTOS RESUELTOS**

REF.	REFERENCIA SIGPAC	CULTIVO DESCRIPCIÓN CULTIVO	S/R G.PAGO	PEND. MEDIA (%)	SUP. DEC. ADMISIBLE (ha)	SUP. COMPROM. (ha)	SUP. AJUSTADA COMPR.(1) (ha)	SUP. CONY. SIGPAC (ha)	SUP. CERTIE (ha)	SUP. CAMPO (ha)	SUP. CAMPO DETER. CULT. DECLARADO (ha)	SUP. DEC. REDUCIDA (ha)	SUP. RESUELTA (ha)
-1539048	41-074-003-00059-003	101195 OLIVAR-LECHIN DE SEVILLA	S 429	10,70	0,06	0,06	0,06		0,06			0,06	0,06
6836234	41-074-003-00015-002	101195 OLIVAR-LECHIN DE SEVILLA	S 429	42,20	3,54	3,51	3,51		3,51			3,51	3,51
1700000005939254	41-074-003-00055-004	101195 OLIVAR-LECHIN DE SEVILLA	S 429	43,50	0,02	0,02	0,02		0,02			0,02	0,02
1700000005939256	41-074-003-00059-003	101195 OLIVAR-LECHIN DE SEVILLA	S 429	10,70	0,01	0,01	0,01		0,01			0,01	0,01
1700000005939258	41-074-003-00059-003	101195 OLIVAR-LECHIN DE SEVILLA	S 429	10,70	0,28	0,28	0,28		0,28			0,28	0,28
1700000005939261	41-074-003-00015-018	101195 OLIVAR-LECHIN DE SEVILLA	S 429	54,10	0,13	0,13	0,13		0,13			0,13	0,13

(1) Superficie declarada admisible ajustada con la superficie comprometida.  
(2) Factor de penalización valorando el alcance para el tipo de compromiso.Puede verificar la integridad de una copia de este documento mediante la lectura del código QR adjunto o mediante el acceso a la dirección <https://ws050.juntadeandalucia.es/verificarFirma> indicando el código de VERIFICACIÓN

FIRMADO POR

RAQUEL MARIA ESPIN CRESPO

18/12/2024

VERIFICACIÓN

Pk2jmUCNT2ZVULXR6LZ4ED5BQV9F2A

PÁG. 269/2017



**APELLIDOS Y NOMBRE / RAZÓN SOCIAL**

BOLANCE PEREZ ISAAC

NIF  
\*\*\*8400\*EXPEDIENTE  
1061395ANUALIDAD  
DE PAGO  
1ª**IMPORTES POR ANUALIDAD**

	2023	2024	2025	2026	2027
IMPORTE MÁXIMO SUBVENCIONABLE	981,68 €	981,68 €	981,68 €	981,68 €	981,68 €
IMPORTE MEDIO DE TRANSFERENCIA (€/ha)	247,90 €	247,90 €	247,90 €	247,90 €	247,90 €

**RESUMEN DE UNIDADES**

Cód	GRUPO DE PAGO	Sup. Dec. Admisible (ha)	Sup. Comprometida (ha)	Sup. ajustada compromiso (1) (ha)	% sobredec.	Sup. Resuelta (ha)	Importe Declarado	Importe Topado	Importe Resuelto	Importe tras sobredec.
429	OLIVAR	3,96		3,96	0,00	3,96	981,68	981,68	981,68	981,68
<b>TOTAL</b>		3,96	3,96	3,96		3,96	981,68	981,68	981,68	981,68

**APLICACIÓN DE REDUCCIONES Y PENALIZACIONES**

GRUPO DE PAGO	Importe Calculado	Importe prereduc.	Criterios de subvencionabilidad y compromisos	Presentación tardía	Omisión declaración	Condicionalidad	IMPORTE (Euros) RESUELTO
OLIVAR	981,68	981,68	0,00	0,00	0,00	0,00	981,68
<b>TOTAL</b>	981,68	981,68					981,68

**RESUMEN DE PAGOS****IMPORTE ( Euros )**

	RESUELTO	FEADER	MAPA	CAPADR
OLIVAR - Pago realizado	981,68 €	834,43 €	96,30 €	50,95 €

**RECINTOS RESUELTOS**

REF.	REFERENCIA SIGPAC	CULTIVO	DESCRIPCIÓN CULTIVO	S/R	G.PAGO	PEND. MEDIA (%)	SUP. DEC. ADMISIBLE (ha)	SUP. COMPROM. (ha)	SUP. AJUSTADA COMPR.(1) (ha)	SUP. CONY. SIGPAC (ha)	SUP. CERTIE (ha)	SUP. CAMPO (ha)	SUP. CAMPO DETER. CULT. DECLARADO (ha)	SUP. DEC. REDUCIDA (ha)	SUP. RESUELTA (ha)
1700000005540029	41-078-001-00434-001	101195	OLIVAR-LECHIN DE SEVILLA	S	429	38,30	3,59	3,59	3,59		3,59			3,59	3,59
1700000005540031	41-078-001-00434-002	101195	OLIVAR-LECHIN DE SEVILLA	S	429	38,50	0,37	0,37	0,37		0,37			0,37	0,37

(1) Superficie declarada admisible ajustada con la superficie comprometida.  
(2) Factor de penalización valorando el alcance para el tipo de compromiso.Puede verificar la integridad de una copia de este documento mediante la lectura del código QR adjunto o mediante el acceso a la dirección <https://ws050.juntadeandalucia.es/verificarFirma> indicando el código de VERIFICACIÓN

FIRMADO POR

RAQUEL MARIA ESPIN CRESPO

18/12/2024

VERIFICACIÓN

Pk2jmUCNT2ZVULXR6LZ4ED5BQV9F2A

PÁG. 270/2017



**APELLIDOS Y NOMBRE / RAZÓN SOCIAL**

BONILLA FRANCO JOSE ANTONIO

**NIF**

\*\*\*6568\*

**EXPEDIENTE**

1139570

**ANUALIDAD DE PAGO**

1ª

**IMPORTES POR ANUALIDAD**

	2023	2024	2025	2026	2027
<b>IMPORTE MÁXIMO SUBVENCIONABLE</b>	2.709,87 €	2.709,87 €	2.709,87 €	2.709,87 €	2.709,87 €
<b>IMPORTE MEDIO DE TRANSFERENCIA (€/ha)</b>	312,20 €	312,20 €	312,20 €	312,20 €	312,20 €

**RESUMEN DE UNIDADES**

Cód	GRUPO DE PAGO	Sup. Dec. Admisible (ha)	Sup. Comprometida (ha)	Sup. ajustada compromiso (1) (ha)	% sobredec.	Sup. Resuelta (ha)	Importe Declarado	Importe Topado	Importe Resuelto	Importe tras sobredec.
433	FRUTALES REGADÍO	15,30		7,75	0,00	7,75	2.709,87	2.709,87	2.709,87	2.709,87
434	HERBÁCEOS NO ELEGIBLES	0,93		0,93	0,00	0,93	0,00	0,00	0,00	0,00
<b>TOTAL</b>		16,23	8,68	8,68		8,68	2.709,87	2.709,87	2.709,87	2.709,87

**APLICACIÓN DE REDUCCIONES Y PENALIZACIONES**

GRUPO DE PAGO	Importe Calculado	Importe prereduc.	Criterios de subvencionabilidad y compromisos	Presentación tardía	Omisión declaración	Condicionalidad	IMPORTE (Euros) RESUELTO
FRUTALES REGADÍO	2.709,87	2.709,87	0,00	0,00	0,00	0,00	2.709,87
HERBÁCEOS NO ELEGIBLES	0,00	0,00	0,00	0,00	0,00	0,00	0,00
<b>TOTAL</b>	2.709,87	2.709,87					2.709,87

**RESUMEN DE PAGOS**

	RESUELTO	FEADER	MAPA	CAPADR
FRUTALES REGADÍO - Pago realizado	2.709,87 €	2.303,39 €	265,84 €	140,64 €

**RECINTOS RESUELTOS**

REF.	REFERENCIA SIGPAC	CULTIVO DESCRIPCIÓN CULTIVO	S/R G.PAGO	PEND. MEDIA (%)	SUP. DEC. ADMISIBLE (ha)	SUP. COMPROM. (ha)	SUP. AJUSTADA COMPROM. (1) (ha)	SUP. CONV. SIGPAC (ha)	SUP. CERTIF. (ha)	SUP. CAMPO (ha)	SUP. CAMPO DETER. CULT. DECLARADO (ha)	SUP. DEC. REDUCIDA (ha)	SUP. RESUELTA (ha)
-1552128	41-024-083-00017-003	206004 NARANJO-NAVELINA	R	433	1,70	0,90	0,56	0,56	0,56			0,56	0,56
-1552127	41-024-074-09011-003	206004 NARANJO-NAVELINA	R	433	6,00	0,41	0,28	0,28	0,28			0,28	0,28
-1552125	41-024-074-00029-003	206004 NARANJO-NAVELINA	R	433	6,40	0,07	0,07	0,07	0,07			0,07	0,07
-1346163	41-024-074-09011-008	206004 NARANJO-NAVELINA	R	433	4,80	0,05	0,05	0,05	0,05			0,05	0,05
-1346159	41-024-074-09011-003	206004 NARANJO-NAVELINA	R	433	6,00	0,90	0,62	0,62	0,62			0,62	0,62
-1346155	41-024-074-09002-002	206004 NARANJO-NAVELINA	R	433	1,40	0,01	0,01	0,01	0,01			0,01	0,01
-1346154	41-024-074-00058-006	206004 NARANJO-NAVELINA	R	433	1,70	0,01	0,01	0,01	0,01			0,01	0,01
-1346152	41-024-074-00057-005	206004 NARANJO-NAVELINA	R	433	5,10	0,02	0,02	0,02	0,02			0,02	0,02
-1346151	41-024-074-00034-001	206004 NARANJO-NAVELINA	R	433	5,60	0,83	0,83	0,83	0,83			0,83	0,83
-1346149	41-024-074-00028-005	206004 NARANJO-NAVELINA	R	433	4,70	0,29	0,01	0,01	0,01			0,01	0,01
-1346145	41-024-074-00027-004	356000 NARANJO AMARGO-SIN VARIEDAD	R	433	3,00	0,06	0,06	0,06	0,06			0,06	0,06
-753237	41-024-074-00028-005	356000 NARANJO AMARGO-SIN VARIEDAD	R	433	4,70	1,04	0,07	0,07	0,07			0,07	0,07
-82654	41-024-083-00017-003	356000 NARANJO AMARGO-SIN VARIEDAD	R	433	1,70	1,89	1,17	1,17	1,17			1,17	1,17
1700000005029309	41-024-074-00028-005	206004 NARANJO-NAVELINA	R	433	4,70	3,24	0,21	0,21	0,21			0,21	0,21
1700000005029310	41-024-074-00029-003	206004 NARANJO-NAVELINA	R	433	6,40	1,03	0,96	0,96	0,96			0,96	0,96
1700000005029312	41-024-083-00017-003	206004 NARANJO-NAVELINA	R	433	1,70	4,55	2,82	2,82	2,82			2,82	2,82
-1346146	41-024-074-00028-003	20000 BARBECHO TRADICIONAL-SIN VARIEDAD	R	434	2,90	0,93	0,93	0,93	0,93			0,93	0,93

**INCIDENCIAS****INCIDENCIA DESCRIPCIÓN**

242	Recinto pendiente de acreditación de titularidad. Ref:-1346161 Recinto:41-024-074-09011-00005 Cultivo:356000 NARANJO AMARGO-SIN VARIEDAD Regadío
100421	Recinto declarado por error para una operación de la 6503, que se ha corregido de oficio marcando la operación correcta, de acuerdo con la fecha de inscripción del recinto en la producción ecológica. Ref:-1346145 Recinto:41-024-074-00027-00004 Cultivo:356000 NARANJO AMARGO-SIN VARIEDAD Regadío Ref:-1346149 Recinto:41-024-074-00028-00005 Cultivo:206004 NARANJO-NAVELINA Regadío Ref:1700000005029309 Recinto:41-024-074-00028-00005 Cultivo:206004 NARANJO-NAVELINA Regadío Ref:-753237 Recinto:41-024-074-00028-00005 Cultivo:356000 NARANJO AMARGO-SIN VARIEDAD Regadío Ref:-1346161 Recinto:41-024-074-09011-00005 Cultivo:356000 NARANJO AMARGO-SIN VARIEDAD Regadío
100424	Solicita recinto que no está comprometido para la operación. Ref:-1346161 Recinto:41-024-074-09011-00005 Cultivo:356000 NARANJO AMARGO-SIN VARIEDAD Regadío

(1) Superficie declarada admisible ajustada con la superficie comprometida.  
(2) Factor de penalización valorando el alcance para el tipo de compromiso.Puede verificar la integridad de una copia de este documento mediante la lectura del código QR adjunto o mediante el acceso a la dirección <https://ws050.juntadeandalucia.es/verificarFirma> indicando el código de VERIFICACIÓN

FIRMADO POR

RAQUEL MARIA ESPIN CRESPO

18/12/2024

VERIFICACIÓN

Pk2jmUCNT2ZVULXR6LZ4ED5BQV9F2A

PÁG. 271/2017



**APELLIDOS Y NOMBRE / RAZÓN SOCIAL**

BORDONS ALBA ADOLFO

**NIF**

\*\*\*\*2026\*

**EXPEDIENTE**

1084887

**ANUALIDAD DE PAGO**

1ª

**IMPORTE POR ANUALIDAD**

	2023	2024	2025	2026	2027
<b>IMPORTE MÁXIMO SUBVENCIONABLE</b>	4.030,67 €	4.030,67 €	4.030,67 €	4.030,67 €	4.030,67 €
<b>IMPORTE MEDIO DE TRANSFERENCIA (€/ha)</b>	87,17 €	87,17 €	87,17 €	87,17 €	87,17 €

**RESUMEN DE UNIDADES**

Cód	GRUPO DE PAGO	Sup. Dec. Admisible (ha)	Sup. Comprometida (ha)	Sup. ajustada compromiso (1) (ha)	% sobredec.	Sup. Resuelta (ha)	Importe Declarado	Importe Topado	Importe Resuelto	Importe tras sobredec.
428	PASTOS ASOCIADOS A GANADERÍA ECOLÓGICA	44,84		44,84	0,00	44,84	3.683,61	3.683,61	3.683,61	3.683,61
429	OLIVAR	1,40		1,40	0,00	1,40	347,06	347,06	347,06	347,06
<b>TOTAL</b>		46,24	46,24	46,24		46,24	4.030,67	4.030,67	4.030,67	4.030,67

**APLICACIÓN DE REDUCCIONES Y PENALIZACIONES**

GRUPO DE PAGO	Importe Calculado	Importe prereduc.	Criterios de subvencionabilidad y compromisos	Presentación tardía	Omisión declaración	Condicionidad	IMPORTE (Euros) RESUELTO
OLIVAR	347,06	347,06	0,00	0,00	0,00	0,00	347,06
PASTOS ASOCIADOS A GANADERÍA	3.683,61	3.683,61	0,00	0,00	0,00	0,00	3.683,61
<b>TOTAL</b>	4.030,67	4.030,67					4.030,67

**RESUMEN DE PAGOS**

	RESUELTO	FEADER	MAPA	CAPADR
OLIVAR - Pago realizado	347,06 €	295,00 €	34,05 €	18,01 €
PASTOS ASOCIADOS A GANADERÍA ECOLÓGICA - Pago realizado	3.683,61 €	3.131,07 €	361,36 €	191,18 €
<b>TOTAL</b>	4.030,67 €	3.426,07 €	395,41 €	209,19 €

**RECINTOS RESUELTOS**

REF.	REFERENCIA SIGPAC	CULTIVO DESCRIPCIÓN CULTIVO	S/R G.PAGO	PEND. MEDIA (%)	SUP. DEC. ADMISIBLE (ha)	SUP. COMPROM. (ha)	SUP. AJUSTADA COMPR.(1) (ha)	SUP. CONV. SIGPAC (ha)	SUP. CERTIF. (ha)	SUP. CAMPO (ha)	SUP. CAMPO DETER. CULT. DECLARADO (ha)	SUP. DEC. REDUCIDA (ha)	SUP. RESUELTA (ha)
1700000004566717	41-032-001-00099-004	62000 PASTOS PERMANENTES DE 5 O MAS AÑOS-SIN VARIEDAD	S 428	39,50	44,84	44,84	44,84		59,78			44,84	44,84
1700000004566719	41-032-001-00099-003	101268 OLIVAR-PICO LIMON	S 429	27,80	1,40	1,40	1,40		1,40			1,40	1,40

(1) Superficie declarada admisible ajustada con la superficie comprometida.  
(2) Factor de penalización valorando el alcance para el tipo de compromiso.

Puede verificar la integridad de una copia de este documento mediante la lectura del código QR adjunto o mediante el acceso a la dirección <https://ws050.juntadeandalucia.es/verificarFirma> indicando el código de VERIFICACIÓN

FIRMADO POR

RAQUEL MARIA ESPIN CRESPO

18/12/2024

VERIFICACIÓN

Pk2jmUCNT2ZVULXR6LZ4ED5BQV9F2A

PÁG. 272/2017



**Datos considerados para el Cálculo de la Carga Ganadera mínima y máxima del expediente**

<b>Explotación</b>	<b>Especie</b>	<b>Inscrito en Sipea y Admisible</b>	<b>Ugm Calculada para CG Mínima</b>	<b>Ugm Calculada para CG Máxima</b>
ES410320000754	OVINA	SI	14,23	14,23
			14,23	14,23

Superficie determinada para Cálculo Carga Ganadera Mínima: 44,84 ha

Superficie determinada para Cálculo Carga Ganadera Máxima: 44,84 ha

Carga Ganadera Mínima Expediente: 0,32 ugm/ha

Carga Ganadera Máxima Expediente: 0,32 ugm/ha

**Recintos Determinados para el Cálculo de Garga Ganadera Mínima**

<b>REF.</b>	<b>REFERENCIA SIGPAC</b>	<b>CULTIVO</b>	<b>DESCRIPCIÓN CULTIVO</b>	<b>S/R</b>	<b>SUP. RESUELTA (ha)</b>
1700000004566717	41-032-001-00099-00004	62000	PASTOS PERMANENTES DE 5 O MAS AÑOS-SIN VARIEDAD	S	44,84

**Recintos Determinados para el Cálculo de Garga Ganadera Máxima**

<b>REF.</b>	<b>REFERENCIA SIGPAC</b>	<b>CULTIVO</b>	<b>DESCRIPCIÓN CULTIVO</b>	<b>S/R</b>	<b>SUP. RESUELTA (ha)</b>
1700000004566717	41-032-001-00099-00004	62000	PASTOS PERMANENTES DE 5 O MAS AÑOS-SIN VARIEDAD	S	44,84

(1) Superficie declarada admisible ajustada con la superficie comprometida.  
(2) Factor de penalización valorando el alcance para el tipo de compromiso.Puede verificar la integridad de una copia de este documento mediante la lectura del código QR adjunto o mediante el acceso a la dirección <https://ws050.juntadeandalucia.es/verificarFirma> indicando el código de VERIFICACIÓN

FIRMADO POR

RAQUEL MARIA ESPIN CRESPO

18/12/2024

VERIFICACIÓN

Pk2jmUCNT2ZVULXR6LZ4ED5BQV9F2A

PÁG. 273/2017



**APELLIDOS Y NOMBRE / RAZÓN SOCIAL**

BORES SAIZ JESUS

**NIF**

\*\*\*5745\*

**EXPEDIENTE**

1129027

**ANUALIDAD DE PAGO**

1ª

**IMPORTE POR ANUALIDAD**

	2023	2024	2025	2026	2027
<b>IMPORTE MÁXIMO SUBVENCIONABLE</b>	9.007,14 €	9.007,14 €	9.007,14 €	9.007,14 €	9.007,14 €
<b>IMPORTE MEDIO DE TRANSFERENCIA (€/ha)</b>	104,15 €	104,15 €	104,15 €	104,15 €	104,15 €

**RESUMEN DE UNIDADES**

Cód	GRUPO DE PAGO	Sup. Dec. Admisible (ha)	Sup. Comprometida (ha)	Sup. ajustada compromiso (1) (ha)	% sobredecc.	Sup. Resuelta (ha)	Importe Declarado	Importe Topado	Importe Resuelto	Importe tras sobredecc.
428	PASTOS ASOCIADOS A GANADERÍA ECOLÓGICA	189,99		75,00	0,00	75,00	6.161,25	6.161,25	6.161,25	6.161,25
429	OLIVAR	11,48		11,48	0,00	11,48	2.845,89	2.845,89	2.845,89	2.845,89
<b>TOTAL</b>		201,47	86,48	86,48		86,48	9.007,14	9.007,14	9.007,14	9.007,14

**APLICACIÓN DE REDUCCIONES Y PENALIZACIONES**

GRUPO DE PAGO	Importe Calculado	Importe prereduc.	Criterios de subvencionabilidad y compromisos	Presentación tardía	Omisión declaración	Condicionabilidad	IMPORTE (Euros) RESUELTO
OLIVAR	2.845,89	2.845,89	0,00	0,00	0,00	0,00	2.845,89
PASTOS ASOCIADOS A GANADERÍA	6.161,25	6.161,25	0,00	0,00	0,00	0,00	6.161,25
<b>TOTAL</b>	9.007,14	9.007,14					9.007,14

**RESUMEN DE PAGOS**

	RESUELTO	FEADER	MAPA	CAPADR
OLIVAR - Pago realizado	2.845,89 €	2.419,01 €	279,18 €	147,70 €
PASTOS ASOCIADOS A GANADERÍA ECOLÓGICA - Pago realizado	6.161,25 €	5.237,06 €	604,42 €	319,77 €
<b>TOTAL</b>	9.007,14 €	7.656,07 €	883,60 €	467,47 €

**RECINTOS RESUELTOS**

REF.	REFERENCIA SIGPAC	CULTIVO DESCRIPCIÓN CULTIVO	S/R G.PAGO	PEND. MEDIA (%)	SUP. DEC. ADMISIBLE (ha)	SUP. COMPROM. (ha)	SUP. AJUSTADA COMPR.(1) (ha)	SUP. CONV. SIGPAC (ha)	SUP. CERTIF. (ha)	SUP. CAMPO (ha)	SUP. CAMPO DETER. CULT. DECLARADO (ha)	SUP. DEC. REDUCIDA (ha)	SUP. RESUELTA (ha)
-720300	41-027-024-00003-009	62000 PASTOS PERMANENTES DE 5 O MAS AÑOS-SIN VARIEDAD	S 428	10,50	0,03	0,03	0,03		0,08			0,03	0,03
1700000006301810	41-027-019-00014-004	62000 PASTOS PERMANENTES DE 5 O MAS AÑOS-SIN VARIEDAD	S 428	7,00	3,74	3,74	3,74		3,74			3,74	3,74
1700000006301811	41-027-019-00017-001	62000 PASTOS PERMANENTES DE 5 O MAS AÑOS-SIN VARIEDAD	S 428	33,20	4,59	4,59	4,59		13,11			4,59	4,59
1700000006301812	41-027-019-00017-004	62000 PASTOS PERMANENTES DE 5 O MAS AÑOS-SIN VARIEDAD	S 428	15,20	11,64	11,64	11,64		21,17			11,64	11,64
1700000006301813	41-027-019-00014-026	62000 PASTOS PERMANENTES DE 5 O MAS AÑOS-SIN VARIEDAD	S 428	11,00	4,56	4,56	4,56		6,08			4,56	4,56
1700000006301815	41-027-019-00014-037	62000 PASTOS PERMANENTES DE 5 O MAS AÑOS-SIN VARIEDAD	S 428	9,20	0,01	0,01	0,01		0,04			0,01	0,01
1700000006301816	41-027-019-00014-035	62000 PASTOS PERMANENTES DE 5 O MAS AÑOS-SIN VARIEDAD	S 428	4,70	0,64	0,64	0,64		0,64			0,64	0,64
1700000006301820	41-027-019-00014-028	62000 PASTOS PERMANENTES DE 5 O MAS AÑOS-SIN VARIEDAD	S 428	34,40	1,09	1,09	1,09		2,42			1,09	1,09
1700000006301821	41-027-024-00003-004	62000 PASTOS PERMANENTES DE 5 O MAS AÑOS-SIN VARIEDAD	S 428	25,60	8,17	8,17	8,17		9,61			8,17	8,17
1700000006301822	41-027-024-00003-005	62000 PASTOS PERMANENTES DE 5 O MAS AÑOS-SIN VARIEDAD	S 428	9,70	0,51	0,51	0,51		0,79			0,51	0,51
1700000006301823	41-027-019-00014-024	62000 PASTOS PERMANENTES DE 5 O MAS AÑOS-SIN VARIEDAD	S 428	29,40	109,15	109,15	109,15		198,45			109,15	109,15
1700000006301824	41-027-019-00014-027	62000 PASTOS PERMANENTES DE 5 O MAS AÑOS-SIN VARIEDAD	S 428	15,70	1,86	1,86	1,86		5,30			1,86	1,86
1700000006301825	41-027-019-00014-025	62000 PASTOS PERMANENTES DE 5 O MAS AÑOS-SIN VARIEDAD	S 428	19,30	43,87	43,87	43,87		67,49			43,87	43,87
1700000006301828	41-027-019-00014-029	62000 PASTOS PERMANENTES DE 5 O MAS AÑOS-SIN VARIEDAD	S 428	29,20	0,13	0,13	0,13		0,38			0,13	0,13
1700000006301814	41-027-019-00014-013	101195 OLIVAR-LECHIN DE SEVILLA	S 429	7,70	8,15	8,15	8,15		8,15			8,15	8,15
1700000006301826	41-027-024-00003-003	101195 OLIVAR-LECHIN DE SEVILLA	S 429	12,10	3,33	3,33	3,33		3,33			3,33	3,33

(1) Superficie declarada admisible ajustada con la superficie comprometida.  
(2) Factor de penalización valorando el alcance para el tipo de compromiso.Puede verificar la integridad de una copia de este documento mediante la lectura del código QR adjunto o mediante el acceso a la dirección <https://ws050.juntadeandalucia.es/verificarFirma> indicando el código de VERIFICACIÓN

FIRMADO POR

RAQUEL MARIA ESPIN CRESPO

18/12/2024

VERIFICACIÓN

Pk2jmUCNT2ZVULXR6LZ4ED5BQV9F2A

PÁG. 274/2017



**Datos considerados para el Cálculo de la Carga Ganadera mínima y máxima del expediente**

Explotación	Especie	Inscrito en Sipea y Admisible	Ugm Calculada para CG Mínima	Ugm Calculada para CG Máxima
ES410270000068	BOVINA	SI	75,32	75,32
			75,32	75,32

Superficie determinada para Cálculo Carga Ganadera Mínima: 192,31 ha  
 Superficie determinada para Cálculo Carga Ganadera Máxima: 192,31 ha  
 Carga Ganadera Mínima Expediente: 0,39 ugm/ha  
 Carga Ganadera Máxima Expediente: 0,39 ugm/ha

**Recintos Determinados para el Cálculo de Garga Ganadera Mínima**

REF.	REFERENCIA SIGPAC	CULTIVO	DESCRIPCIÓN CULTIVO	S/R	SUP. RESUELTA (ha)
-720300	41-027-024-00003-00009	62000	PASTOS PERMANENTES DE 5 O MAS AÑOS-SIN VARIEDAD	S	0,03
5257993	41-027-019-00014-00034	62000	PASTOS PERMANENTES DE 5 O MAS AÑOS-SIN VARIEDAD	S	2,18
5257994	41-027-019-00014-00036	62000	PASTOS PERMANENTES DE 5 O MAS AÑOS-SIN VARIEDAD	S	0,14
1700000006301810	41-027-019-00014-00004	62000	PASTOS PERMANENTES DE 5 O MAS AÑOS-SIN VARIEDAD	S	3,74
1700000006301811	41-027-019-00017-00001	62000	PASTOS PERMANENTES DE 5 O MAS AÑOS-SIN VARIEDAD	S	4,59
1700000006301812	41-027-019-00017-00004	62000	PASTOS PERMANENTES DE 5 O MAS AÑOS-SIN VARIEDAD	S	11,64
1700000006301813	41-027-019-00014-00026	62000	PASTOS PERMANENTES DE 5 O MAS AÑOS-SIN VARIEDAD	S	4,56
1700000006301815	41-027-019-00014-00037	62000	PASTOS PERMANENTES DE 5 O MAS AÑOS-SIN VARIEDAD	S	0,01
1700000006301816	41-027-019-00014-00035	62000	PASTOS PERMANENTES DE 5 O MAS AÑOS-SIN VARIEDAD	S	0,64
1700000006301820	41-027-019-00014-00028	62000	PASTOS PERMANENTES DE 5 O MAS AÑOS-SIN VARIEDAD	S	1,09
1700000006301821	41-027-024-00003-00004	62000	PASTOS PERMANENTES DE 5 O MAS AÑOS-SIN VARIEDAD	S	8,17
1700000006301822	41-027-024-00003-00005	62000	PASTOS PERMANENTES DE 5 O MAS AÑOS-SIN VARIEDAD	S	0,51
1700000006301823	41-027-019-00014-00024	62000	PASTOS PERMANENTES DE 5 O MAS AÑOS-SIN VARIEDAD	S	109,15
1700000006301824	41-027-019-00014-00027	62000	PASTOS PERMANENTES DE 5 O MAS AÑOS-SIN VARIEDAD	S	1,86
1700000006301825	41-027-019-00014-00025	62000	PASTOS PERMANENTES DE 5 O MAS AÑOS-SIN VARIEDAD	S	43,87
1700000006301828	41-027-019-00014-00029	62000	PASTOS PERMANENTES DE 5 O MAS AÑOS-SIN VARIEDAD	S	0,13

**Recintos Determinados para el Cálculo de Garga Ganadera Máxima**

REF.	REFERENCIA SIGPAC	CULTIVO	DESCRIPCIÓN CULTIVO	S/R	SUP. RESUELTA (ha)
-720300	41-027-024-00003-00009	62000	PASTOS PERMANENTES DE 5 O MAS AÑOS-SIN VARIEDAD	S	0,03
5257993	41-027-019-00014-00034	62000	PASTOS PERMANENTES DE 5 O MAS AÑOS-SIN VARIEDAD	S	2,18
5257994	41-027-019-00014-00036	62000	PASTOS PERMANENTES DE 5 O MAS AÑOS-SIN VARIEDAD	S	0,14
1700000006301810	41-027-019-00014-00004	62000	PASTOS PERMANENTES DE 5 O MAS AÑOS-SIN VARIEDAD	S	3,74
1700000006301811	41-027-019-00017-00001	62000	PASTOS PERMANENTES DE 5 O MAS AÑOS-SIN VARIEDAD	S	4,59
1700000006301812	41-027-019-00017-00004	62000	PASTOS PERMANENTES DE 5 O MAS AÑOS-SIN VARIEDAD	S	11,64
1700000006301813	41-027-019-00014-00026	62000	PASTOS PERMANENTES DE 5 O MAS AÑOS-SIN VARIEDAD	S	4,56
1700000006301815	41-027-019-00014-00037	62000	PASTOS PERMANENTES DE 5 O MAS AÑOS-SIN VARIEDAD	S	0,01
1700000006301816	41-027-019-00014-00035	62000	PASTOS PERMANENTES DE 5 O MAS AÑOS-SIN VARIEDAD	S	0,64
1700000006301820	41-027-019-00014-00028	62000	PASTOS PERMANENTES DE 5 O MAS AÑOS-SIN VARIEDAD	S	1,09
1700000006301821	41-027-024-00003-00004	62000	PASTOS PERMANENTES DE 5 O MAS AÑOS-SIN VARIEDAD	S	8,17

(1) Superficie declarada admisible ajustada con la superficie comprometida.  
 (2) Factor de penalización valorando el alcance para el tipo de compromiso.

Puede verificar la integridad de una copia de este documento mediante la lectura del código QR adjunto o mediante el acceso a la dirección <https://ws050.juntadeandalucia.es/verificarFirma> indicando el código de VERIFICACIÓN

FIRMADO POR	RAQUEL MARIA ESPIN CRESPO	18/12/2024
VERIFICACIÓN	Pk2jmUCNT2ZVULXR6LZ4ED5BQV9F2A	PÁG. 275/2017



**Datos considerados para el Cálculo de la Carga Ganadera mínima y máxima del expediente****Recintos Determinados para el Cálculo de Garga Ganadera Máxima**

<b>REF.</b>	<b>REFERENCIA SIGPAC</b>	<b>CULTIVO</b>	<b>DESCRIPCIÓN CULTIVO</b>	<b>S/R</b>	<b>SUP. RESUELTA (ha)</b>
1700000006301822	41-027-024-00003-00005	62000	PASTOS PERMANENTES DE 5 O MAS AÑOS-SIN VARIEDAD	S	0,51
1700000006301823	41-027-019-00014-00024	62000	PASTOS PERMANENTES DE 5 O MAS AÑOS-SIN VARIEDAD	S	109,15
1700000006301824	41-027-019-00014-00027	62000	PASTOS PERMANENTES DE 5 O MAS AÑOS-SIN VARIEDAD	S	1,86
1700000006301825	41-027-019-00014-00025	62000	PASTOS PERMANENTES DE 5 O MAS AÑOS-SIN VARIEDAD	S	43,87
1700000006301828	41-027-019-00014-00029	62000	PASTOS PERMANENTES DE 5 O MAS AÑOS-SIN VARIEDAD	S	0,13

(1) Superficie declarada admisible ajustada con la superficie comprometida.  
(2) Factor de penalización valorando el alcance para el tipo de compromiso.

Puede verificar la integridad de una copia de este documento mediante la lectura del código QR adjunto o mediante el acceso a la dirección <https://ws050.juntadeandalucia.es/verificarFirma> indicando el código de VERIFICACIÓN

FIRMADO POR	RAQUEL MARIA ESPIN CRESPO	18/12/2024
VERIFICACIÓN	Pk2jmUCNT2ZVULXR6LZ4ED5BQV9F2A	PÁG. 276/2017





**APELLIDOS Y NOMBRE / RAZÓN SOCIAL**

BORREGO PAJUELO ISABEL

**NIF**

\*\*\*3712\*

**EXPEDIENTE**

1048733

**ANUALIDAD DE PAGO**

1ª

**IMPORTES POR ANUALIDAD**

	2023	2024	2025	2026	2027
IMPORTE MÁXIMO SUBVENCIONABLE	1.839,42 €	1.839,42 €	1.839,42 €	1.839,42 €	1.839,42 €
IMPORTE MEDIO DE TRANSFERENCIA (€/ha)	247,90 €	247,90 €	247,90 €	247,90 €	247,90 €

**RESUMEN DE UNIDADES**

Cód	GRUPO DE PAGO	Sup. Dec. Admisible (ha)	Sup. Comprometida (ha)	Sup. ajustada compromiso (1) (ha)	% sobredec.	Sup. Resuelta (ha)	Importe Declarado	Importe Topado	Importe Resuelto	Importe tras sobredec.
429	OLIVAR	7,42		7,42	0,00	7,42	1.839,42	1.839,42	1.839,42	1.839,42
<b>TOTAL</b>		7,42	7,42	7,42		7,42	1.839,42	1.839,42	1.839,42	1.839,42

**APLICACIÓN DE REDUCCIONES Y PENALIZACIONES**

GRUPO DE PAGO	Importe Calculado	Importe prereduc.	Criterios de subvencionabilidad y compromisos	Presentación tardía	Omisión declaración	Condicionalidad	IMPORTE (Euros) RESUELTO
OLIVAR	1.839,42	1.839,42	0,00	0,00	0,00	0,00	1.839,42
<b>TOTAL</b>	1.839,42	1.839,42					1.839,42

**RESUMEN DE PAGOS****IMPORTE ( Euros )**

	RESUELTO	FEADER	MAPA	CAPADR
OLIVAR - Pago realizado	1.839,42 €	1.563,51 €	180,45 €	95,46 €

**RECINTOS RESUELTOS**

REF.	REFERENCIA SIGPAC	CULTIVO	DESCRIPCIÓN CULTIVO	S/R	G.PAGO	PEND. MEDIA (%)	SUP. DEC. ADMISIBLE (ha)	SUP. COMPROM. (ha)	SUP. AJUSTADA COMPR.(1) (ha)	SUP. CONY. SIGPAC (ha)	SUP. CERTIE (ha)	SUP. CAMPO (ha)	SUP. CAMPO DETER. CULT. DECLARADO (ha)	SUP. DEC. REDUCIDA (ha)	SUP. RESUELTA (ha)
1700000002768063	41-082-015-00061-001	101138	OLIVAR-HOJIBLANCA	S	429	3,60	7,42	7,42	7,42		7,42			7,42	7,42

(1) Superficie declarada admisible ajustada con la superficie comprometida.  
 (2) Factor de penalización valorando el alcance para el tipo de compromiso.

Puede verificar la integridad de una copia de este documento mediante la lectura del código QR adjunto o mediante el acceso a la dirección <https://ws050.juntadeandalucia.es/verificarFirma> indicando el código de VERIFICACIÓN

FIRMADO POR

RAQUEL MARIA ESPIN CRESPO

18/12/2024

VERIFICACIÓN

Pk2jmUCNT2ZVULXR6LZ4ED5BQV9F2A

PÁG. 277/2017



**APELLIDOS Y NOMBRE / RAZÓN SOCIAL**

BOSTAURO, S.L.

**NIF**

\*\*\*0587\*

**EXPEDIENTE**

1119607

**ANUALIDAD DE PAGO**

1ª

**IMPORTES POR ANUALIDAD**

	2023	2024	2025	2026	2027
<b>IMPORTE MÁXIMO SUBVENCIONABLE</b>	6.161,25 €	6.161,25 €	6.161,25 €	6.161,25 €	6.161,25 €
<b>IMPORTE MEDIO DE TRANSFERENCIA (€/ha)</b>	82,15 €	82,15 €	82,15 €	82,15 €	82,15 €

**RESUMEN DE UNIDADES**

Cód	GRUPO DE PAGO	Sup. Dec. Admisible (ha)	Sup. Comprometida (ha)	Sup. ajustada compromiso (1) (ha)	% sobredec.	Sup. Resuelta (ha)	Importe Declarado	Importe Topado	Importe Resuelto	Importe tras sobredec.
428	PASTOS ASOCIADOS A GANADERÍA ECOLÓGICA	295,56		75,00	0,00	75,00	6.161,25	6.161,25	6.161,25	6.161,25
<b>TOTAL</b>		295,56	75,00	75,00		75,00	6.161,25	6.161,25	6.161,25	6.161,25

**APLICACIÓN DE REDUCCIONES Y PENALIZACIONES**

GRUPO DE PAGO	Importe Calculado	Importe prerreduc.	Criterios de subvencionabilidad y compromisos	Presentación tardía	Omisión declaración	Condicionidad	IMPORTE (Euros) RESUELTO
PASTOS ASOCIADOS A GANADERÍA	6.161,25	6.161,25	0,00	0,00	0,00	0,00	6.161,25
<b>TOTAL</b>	6.161,25	6.161,25					6.161,25

**RESUMEN DE PAGOS**

	RESUELTO	FEADER	MAPA	CAPADR
PASTOS ASOCIADOS A GANADERÍA ECOLÓGICA - Pago realizado	6.161,25 €	5.237,06 €	604,42 €	319,77 €

**RECINTOS RESUELTOS**

REE	REFERENCIA SIGPAC	CULTIVO DESCRIPCIÓN CULTIVO	S/R G.PAGO	PEND. MEDIA (%)	SUP. DEC. ADMISIBLE (ha)	SUP. COMPROM. (ha)	SUP. AJUSTADA COMPROM. (1) (ha)	SUP. CONV. SIGPAC (ha)	SUP. CERTIF. (ha)	SUP. CAMPO (ha)	SUP. CAMPO DETER. CULT. DECLARADO (ha)	SUP. DEC. REDUCIDA (ha)	SUP. RESUELTA (ha)
1700000003564090	41-033-021-00007-001	62000 PASTOS PERMANENTES DE 5 O MAS AÑOS-SIN VARIEDAD	S 428	17,00	0,06	0,06	0,06	0,06	0,06			0,06	0,06
1700000003564091	41-033-021-00007-003	62000 PASTOS PERMANENTES DE 5 O MAS AÑOS-SIN VARIEDAD	S 428	14,00	6,05	6,05	6,05	6,05	6,05			6,05	6,05
1700000003564092	41-033-021-00007-012	62000 PASTOS PERMANENTES DE 5 O MAS AÑOS-SIN VARIEDAD	S 428	13,00	0,38	0,38	0,38	0,38	0,38			0,38	0,38
1700000003564093	41-033-021-00007-019	62000 PASTOS PERMANENTES DE 5 O MAS AÑOS-SIN VARIEDAD	S 428	14,10	8,05	8,05	8,05	8,05	8,05			8,05	8,05
1700000003564094	41-033-021-00007-004	62000 PASTOS PERMANENTES DE 5 O MAS AÑOS-SIN VARIEDAD	S 428	14,20	1,18	1,18	1,18	1,18	1,18			1,18	1,18
1700000003564095	41-033-021-00007-011	62000 PASTOS PERMANENTES DE 5 O MAS AÑOS-SIN VARIEDAD	S 428	12,30	5,80	5,80	5,80	5,80	5,80			5,80	5,80
1700000003564096	41-033-021-00007-013	62000 PASTOS PERMANENTES DE 5 O MAS AÑOS-SIN VARIEDAD	S 428	38,70	73,89	73,89	73,89	73,89	86,76			73,89	73,89
1700000003564097	41-033-021-00007-026	62000 PASTOS PERMANENTES DE 5 O MAS AÑOS-SIN VARIEDAD	S 428	14,10	0,34	0,34	0,34	0,34	0,34			0,34	0,34
1700000003564098	41-033-021-00007-027	62000 PASTOS PERMANENTES DE 5 O MAS AÑOS-SIN VARIEDAD	S 428	12,60	3,65	3,65	3,65	3,65	3,65			3,65	3,65
1700000003564099	41-033-021-00007-006	62000 PASTOS PERMANENTES DE 5 O MAS AÑOS-SIN VARIEDAD	S 428	20,40	4,62	4,62	4,62	4,62	6,16			4,62	4,62
1700000003564100	41-033-021-00007-028	62000 PASTOS PERMANENTES DE 5 O MAS AÑOS-SIN VARIEDAD	S 428	16,40	15,45	15,45	15,45	15,45	15,45			15,45	15,45
1700000003564101	41-033-021-00007-010	62000 PASTOS PERMANENTES DE 5 O MAS AÑOS-SIN VARIEDAD	S 428	35,40	10,96	10,96	10,96	10,96	24,35			10,96	10,96
1700000003564102	41-033-021-00007-007	62000 PASTOS PERMANENTES DE 5 O MAS AÑOS-SIN VARIEDAD	S 428	17,20	0,02	0,02	0,02	0,02	0,03			0,02	0,02
1700000003564103	41-033-021-00007-009	62000 PASTOS PERMANENTES DE 5 O MAS AÑOS-SIN VARIEDAD	S 428	47,50	11,81	11,81	11,81	11,81	26,24			11,81	11,81
1700000003564104	41-033-021-00007-016	62000 PASTOS PERMANENTES DE 5 O MAS AÑOS-SIN VARIEDAD	S 428	41,60	46,71	46,71	46,71	46,71	103,81			46,71	46,71
1700000003564105	41-033-021-00007-025	62000 PASTOS PERMANENTES DE 5 O MAS AÑOS-SIN VARIEDAD	S 428	8,80	0,06	0,06	0,06	0,06	0,06			0,06	0,06
1700000003564106	41-033-021-00007-019	62000 PASTOS PERMANENTES DE 5 O MAS AÑOS-SIN VARIEDAD	S 428	14,10	1,52	1,52	1,52	1,52	1,52			1,52	1,52
1700000003564107	41-033-021-00010-002	62000 PASTOS PERMANENTES DE 5 O MAS AÑOS-SIN VARIEDAD	S 428	7,00	1,51	1,51	1,51	1,51	1,51			1,51	1,51
1700000003564108	41-033-021-00010-005	62000 PASTOS PERMANENTES DE 5 O MAS AÑOS-SIN VARIEDAD	S 428	13,20	31,65	31,65	31,65	31,65	31,65			31,65	31,65
1700000003564109	41-033-021-00007-024	62000 PASTOS PERMANENTES DE 5 O MAS AÑOS-SIN VARIEDAD	S 428	15,10	12,49	12,49	12,49	12,49	12,49			12,49	12,49
1700000003564110	41-033-035-00112-006	62000 PASTOS PERMANENTES DE 5 O MAS AÑOS-SIN VARIEDAD	S 428	39,00	17,24	17,24	17,24	17,24	31,34			17,24	17,24
1700000003564111	41-033-035-00112-008	62000 PASTOS PERMANENTES DE 5 O MAS AÑOS-SIN VARIEDAD	S 428	34,90	13,26	13,26	13,26	13,26	20,41			13,26	13,26
1700000003564112	41-033-035-00112-008	62000 PASTOS PERMANENTES DE 5 O MAS AÑOS-SIN VARIEDAD	S 428	34,90	1,77	1,77	1,77	1,77	2,72			1,77	1,77
1700000003564114	41-033-035-00112-008	62000 PASTOS PERMANENTES DE 5 O MAS AÑOS-SIN VARIEDAD	S 428	34,90	13,60	13,60	13,60	13,60	20,93			13,60	13,60
1700000003564115	41-033-021-00007-002	62000 PASTOS PERMANENTES DE 5 O MAS AÑOS-SIN VARIEDAD	S 428	11,10	2,16	2,16	2,16	2,16	2,16			2,16	2,16
1700000003564116	41-033-021-00007-023	62000 PASTOS PERMANENTES DE 5 O MAS AÑOS-SIN VARIEDAD	S 428	20,80	7,24	7,24	7,24	7,24	7,24			7,24	7,24
1700000003564118	41-033-021-00007-005	62000 PASTOS PERMANENTES DE 5 O MAS AÑOS-SIN VARIEDAD	R 428	10,70	4,09	4,04	4,04	4,04	4,09			4,04	4,04

(1) Superficie declarada admisible ajustada con la superficie comprometida.  
(2) Factor de penalización valorando el alcance para el tipo de compromiso.Puede verificar la integridad de una copia de este documento mediante la lectura del código QR adjunto o mediante el acceso a la dirección <https://ws050.juntadeandalucia.es/verificarFirma> indicando el código de VERIFICACIÓN

FIRMADO POR

RAQUEL MARIA ESPIN CRESPO

18/12/2024

VERIFICACIÓN

Pk2jmUCNT2ZVULXR6LZ4ED5BQV9F2A

PÁG. 278/2017



**INCIDENCIAS****INCIDENCIA DESCRIPCIÓN**

- 4272 Verifica que las líneas de declaración de las Solicitudes Únicas no tienen solapes con la capa de Retroactividad Gráfica (ambas de la misma campaña) a nivel de expediente/línea de declaración gráfica de la solicitud.  
Ref:170000003564118 Recinto:41-033-021-00007-00005 Cultivo: - Agregado de la referencia del recinto.:0 Zona de la referencia del recinto.:0 Superficie solapada.:0,05 Id. Incid.:101087689
- 100407 Explotación solicitada no forma parte de ningún organismo de control autorizado para la producción ecológica en Andalucía o fecha de inscripción posterior al plazo establecido ( Anexo I. Criterios de Subvencionabilidad. Orden 28 de marzo de 2023 ).  
Explotación:ES410330000030 Especie:PORCINO

**Datos considerados para el Cálculo de la Carga Ganadera mínima y máxima del expediente**

Explotación	Especie	Inscrito en Sipea y Admisible	Ugm Calculada para CG Mínima	Ugm Calculada para CG Máxima
ES410330000030	BOVINA	SI	50,66	50,66
ES410330000030	PORCINO	NO	0,00	10,62
			50,66	61,28

Superficie determinada para Cálculo Carga Ganadera Mínima: 295,54 ha

Superficie determinada para Cálculo Carga Ganadera Máxima: 295,54 ha

Los importes del Grupo de Pago de pastos de este expediente han sido ajustados por no llegar a la carga ganadera mínima de 0,3

Carga Ganadera Mínima Expediente: 0,17 ugm/ha

Carga Ganadera Máxima Expediente: 0,21 ugm/ha

**Recintos Determinados para el Cálculo de Carga Ganadera Mínima**

REF.	REFERENCIA SIGPAC	CULTIVO	DESCRIPCIÓN CULTIVO	S/R	SUP. RESUELTA (ha)
1700000003564090	41-033-021-00007-00001	62000	PASTOS PERMANENTES DE 5 O MAS AÑOS-SIN VARIEDAD	S	0,06
1700000003564091	41-033-021-00007-00003	62000	PASTOS PERMANENTES DE 5 O MAS AÑOS-SIN VARIEDAD	S	6,05
1700000003564092	41-033-021-00007-00012	62000	PASTOS PERMANENTES DE 5 O MAS AÑOS-SIN VARIEDAD	S	0,38
1700000003564093	41-033-021-00007-00019	62000	PASTOS PERMANENTES DE 5 O MAS AÑOS-SIN VARIEDAD	S	8,05
1700000003564094	41-033-021-00007-00004	62000	PASTOS PERMANENTES DE 5 O MAS AÑOS-SIN VARIEDAD	S	1,18
1700000003564095	41-033-021-00007-00011	62000	PASTOS PERMANENTES DE 5 O MAS AÑOS-SIN VARIEDAD	S	5,80
1700000003564096	41-033-021-00007-00013	62000	PASTOS PERMANENTES DE 5 O MAS AÑOS-SIN VARIEDAD	S	73,89
1700000003564097	41-033-021-00007-00026	62000	PASTOS PERMANENTES DE 5 O MAS AÑOS-SIN VARIEDAD	S	0,34
1700000003564098	41-033-021-00007-00027	62000	PASTOS PERMANENTES DE 5 O MAS AÑOS-SIN VARIEDAD	S	3,65
1700000003564099	41-033-021-00007-00006	62000	PASTOS PERMANENTES DE 5 O MAS AÑOS-SIN VARIEDAD	S	4,62
1700000003564100	41-033-021-00007-00028	62000	PASTOS PERMANENTES DE 5 O MAS AÑOS-SIN VARIEDAD	S	15,45
1700000003564101	41-033-021-00007-00010	62000	PASTOS PERMANENTES DE 5 O MAS AÑOS-SIN VARIEDAD	S	10,96
1700000003564102	41-033-021-00007-00007	62000	PASTOS PERMANENTES DE 5 O MAS AÑOS-SIN VARIEDAD	S	0,02
1700000003564103	41-033-021-00007-00009	62000	PASTOS PERMANENTES DE 5 O MAS AÑOS-SIN VARIEDAD	S	11,81
1700000003564104	41-033-021-00007-00016	62000	PASTOS PERMANENTES DE 5 O MAS AÑOS-SIN VARIEDAD	S	46,71
1700000003564105	41-033-021-00007-00025	62000	PASTOS PERMANENTES DE 5 O MAS AÑOS-SIN VARIEDAD	S	0,06
1700000003564106	41-033-021-00007-00019	62000	PASTOS PERMANENTES DE 5 O MAS AÑOS-SIN VARIEDAD	S	1,52
1700000003564107	41-033-021-00010-00002	62000	PASTOS PERMANENTES DE 5 O MAS AÑOS-SIN VARIEDAD	S	1,51
1700000003564108	41-033-021-00010-00005	62000	PASTOS PERMANENTES DE 5 O MAS AÑOS-SIN VARIEDAD	S	31,65
1700000003564109	41-033-021-00007-00024	62000	PASTOS PERMANENTES DE 5 O MAS AÑOS-SIN VARIEDAD	S	12,49
1700000003564110	41-033-035-00112-00006	62000	PASTOS PERMANENTES DE 5 O MAS AÑOS-SIN VARIEDAD	S	17,24
1700000003564111	41-033-035-00112-00008	62000	PASTOS PERMANENTES DE 5 O MAS AÑOS-SIN VARIEDAD	S	13,26
1700000003564112	41-033-035-00112-00008	62000	PASTOS PERMANENTES DE 5 O MAS AÑOS-SIN VARIEDAD	S	1,77

(1) Superficie declarada admisible ajustada con la superficie comprometida.  
(2) Factor de penalización valorando el alcance para el tipo de compromiso.

Puede verificar la integridad de una copia de este documento mediante la lectura del código QR adjunto o mediante el acceso a la dirección <https://ws050.juntadeandalucia.es/verificarFirma> indicando el código de VERIFICACIÓN

FIRMADO POR

RAQUEL MARIA ESPIN CRESPO

18/12/2024

VERIFICACIÓN

Pk2jmUCNT2ZVULXR6LZ4ED5BQV9F2A

PÁG. 279/2017



**Datos considerados para el Cálculo de la Carga Ganadera mínima y máxima del expediente****Recintos Determinados para el Cálculo de Garga Ganadera Mínima**

REF.	REFERENCIA SIGPAC	CULTIVO	DESCRIPCIÓN CULTIVO	S/R	SUP. RESUELTA (ha)
1700000003564113	41-033-035-00149-00009	62000	PASTOS PERMANENTES DE 5 O MAS AÑOS-SIN VARIEDAD	S	0,03
1700000003564114	41-033-035-00112-00008	62000	PASTOS PERMANENTES DE 5 O MAS AÑOS-SIN VARIEDAD	S	13,60
1700000003564115	41-033-021-00007-00002	62000	PASTOS PERMANENTES DE 5 O MAS AÑOS-SIN VARIEDAD	S	2,16
1700000003564116	41-033-021-00007-00023	62000	PASTOS PERMANENTES DE 5 O MAS AÑOS-SIN VARIEDAD	S	7,24
1700000003564118	41-033-021-00007-00005	62000	PASTOS PERMANENTES DE 5 O MAS AÑOS-SIN VARIEDAD	R	4,04

**Recintos Determinados para el Cálculo de Garga Ganadera Máxima**

REF.	REFERENCIA SIGPAC	CULTIVO	DESCRIPCIÓN CULTIVO	S/R	SUP. RESUELTA (ha)
1700000003564090	41-033-021-00007-00001	62000	PASTOS PERMANENTES DE 5 O MAS AÑOS-SIN VARIEDAD	S	0,06
1700000003564091	41-033-021-00007-00003	62000	PASTOS PERMANENTES DE 5 O MAS AÑOS-SIN VARIEDAD	S	6,05
1700000003564092	41-033-021-00007-00012	62000	PASTOS PERMANENTES DE 5 O MAS AÑOS-SIN VARIEDAD	S	0,38
1700000003564093	41-033-021-00007-00019	62000	PASTOS PERMANENTES DE 5 O MAS AÑOS-SIN VARIEDAD	S	8,05
1700000003564094	41-033-021-00007-00004	62000	PASTOS PERMANENTES DE 5 O MAS AÑOS-SIN VARIEDAD	S	1,18
1700000003564095	41-033-021-00007-00011	62000	PASTOS PERMANENTES DE 5 O MAS AÑOS-SIN VARIEDAD	S	5,80
1700000003564096	41-033-021-00007-00013	62000	PASTOS PERMANENTES DE 5 O MAS AÑOS-SIN VARIEDAD	S	73,89
1700000003564097	41-033-021-00007-00026	62000	PASTOS PERMANENTES DE 5 O MAS AÑOS-SIN VARIEDAD	S	0,34
1700000003564098	41-033-021-00007-00027	62000	PASTOS PERMANENTES DE 5 O MAS AÑOS-SIN VARIEDAD	S	3,65
1700000003564099	41-033-021-00007-00006	62000	PASTOS PERMANENTES DE 5 O MAS AÑOS-SIN VARIEDAD	S	4,62
1700000003564100	41-033-021-00007-00028	62000	PASTOS PERMANENTES DE 5 O MAS AÑOS-SIN VARIEDAD	S	15,45
1700000003564101	41-033-021-00007-00010	62000	PASTOS PERMANENTES DE 5 O MAS AÑOS-SIN VARIEDAD	S	10,96
1700000003564102	41-033-021-00007-00007	62000	PASTOS PERMANENTES DE 5 O MAS AÑOS-SIN VARIEDAD	S	0,02
1700000003564103	41-033-021-00007-00009	62000	PASTOS PERMANENTES DE 5 O MAS AÑOS-SIN VARIEDAD	S	11,81
1700000003564104	41-033-021-00007-00016	62000	PASTOS PERMANENTES DE 5 O MAS AÑOS-SIN VARIEDAD	S	46,71
1700000003564105	41-033-021-00007-00025	62000	PASTOS PERMANENTES DE 5 O MAS AÑOS-SIN VARIEDAD	S	0,06
1700000003564106	41-033-021-00007-00019	62000	PASTOS PERMANENTES DE 5 O MAS AÑOS-SIN VARIEDAD	S	1,52
1700000003564107	41-033-021-00010-00002	62000	PASTOS PERMANENTES DE 5 O MAS AÑOS-SIN VARIEDAD	S	1,51
1700000003564108	41-033-021-00010-00005	62000	PASTOS PERMANENTES DE 5 O MAS AÑOS-SIN VARIEDAD	S	31,65
1700000003564109	41-033-021-00007-00024	62000	PASTOS PERMANENTES DE 5 O MAS AÑOS-SIN VARIEDAD	S	12,49
1700000003564110	41-033-035-00112-00006	62000	PASTOS PERMANENTES DE 5 O MAS AÑOS-SIN VARIEDAD	S	17,24
1700000003564111	41-033-035-00112-00008	62000	PASTOS PERMANENTES DE 5 O MAS AÑOS-SIN VARIEDAD	S	13,26
1700000003564112	41-033-035-00112-00008	62000	PASTOS PERMANENTES DE 5 O MAS AÑOS-SIN VARIEDAD	S	1,77
1700000003564113	41-033-035-00149-00009	62000	PASTOS PERMANENTES DE 5 O MAS AÑOS-SIN VARIEDAD	S	0,03
1700000003564114	41-033-035-00112-00008	62000	PASTOS PERMANENTES DE 5 O MAS AÑOS-SIN VARIEDAD	S	13,60
1700000003564115	41-033-021-00007-00002	62000	PASTOS PERMANENTES DE 5 O MAS AÑOS-SIN VARIEDAD	S	2,16
1700000003564116	41-033-021-00007-00023	62000	PASTOS PERMANENTES DE 5 O MAS AÑOS-SIN VARIEDAD	S	7,24
1700000003564117	41-033-035-00149-00006	62000	PASTOS PERMANENTES DE 5 O MAS AÑOS-SIN VARIEDAD	S	0,00

(1) Superficie declarada admisible ajustada con la superficie comprometida.  
(2) Factor de penalización valorando el alcance para el tipo de compromiso.

Puede verificar la integridad de una copia de este documento mediante la lectura del código QR adjunto o mediante el acceso a la dirección <https://ws050.juntadeandalucia.es/verificarFirma> indicando el código de VERIFICACIÓN

FIRMADO POR	RAQUEL MARIA ESPIN CRESPO	18/12/2024	
VERIFICACIÓN	Pk2jmUCNT2ZVULXR6LZ4ED5BQV9F2A	PÁG. 280/2017	



**Datos considerados para el Cálculo de la Carga Ganadera mínima y máxima del expediente**

**Recintos Determinados para el Cálculo de Garga Ganadera Máxima**

<u>REF.</u>	<u>REFERENCIA SIGPAC</u>	<u>CULTIVO</u>	<u>DESCRIPCIÓN CULTIVO</u>	<u>S/R</u>	<u>SUP. RESUELTA (ha)</u>
1700000003564118	41-033-021-00007-00005	62000	PASTOS PERMANENTES DE 5 O MAS AÑOS-SIN VARIEDAD	R	4,04

**Incidencias de carga ganadera**

**INCIDENCIA DESCRIPCIÓN**

- 4272 Verifica que las líneas de declaración de las Solicitudes Únicas no tienen solapes con la capa de Retroactividad Gráfica (ambas de la misma campaña) a nivel de expediente/línea de declaración gráfica de la solicitud.  
Ref:1700000003564118 Recinto:41-033-021-00007-00005 Cultivo: - Agregado de la referencia del recinto.:0 Zona de la referencia del recinto.:0 Superficie solapada.:0,05 Id. Incid.:5095978
- 100407 Explotación solicitada no forma parte de ningún organismo de control autorizado para la producción ecológica en Andalucía o fecha de inscripción posterior al plazo establecido ( Anexo I. Criterios de Subvencionabilidad. Orden 28 de marzo de 2023 ).  
Explotación:ES410330000030 Especie:PORCINO

(1) Superficie declarada admisible ajustada con la superficie comprometida.  
(2) Factor de penalización valorando el alcance para el tipo de compromiso.

Puede verificar la integridad de una copia de este documento mediante la lectura del código QR adjunto o mediante el acceso a la dirección <https://ws050.juntadeandalucia.es/verificarFirma> indicando el código de VERIFICACIÓN

FIRMADO POR	RAQUEL MARIA ESPIN CRESPO	18/12/2024
VERIFICACIÓN	Pk2jmUCNT2ZVULXR6LZ4ED5BQV9F2A	PÁG. 281/2017



**APELLIDOS Y NOMBRE / RAZÓN SOCIAL**

BRAVO MOLINA RAUL

NIF  
\*\*\*6971\*EXPEDIENTE  
1058767**ANUALIDAD DE PAGO**

1ª

**IMPORTES POR ANUALIDAD**

	2023	2024	2025	2026	2027
IMPORTE MÁXIMO SUBVENCIONABLE	1.623,75 €	1.623,75 €	1.623,75 €	1.623,75 €	1.623,75 €
IMPORTE MEDIO DE TRANSFERENCIA (€/ha)	247,90 €	247,90 €	247,90 €	247,90 €	247,90 €

**RESUMEN DE UNIDADES**

Cód	GRUPO DE PAGO	Sup. Dec. Admisible (ha)	Sup. Comprometida (ha)	Sup. ajustada compromiso (1) (ha)	% sobredec.	Sup. Resuelta (ha)	Importe Declarado	Importe Topado	Importe Resuelto	Importe tras sobredec.
429	OLIVAR	6,55		6,55	0,00	6,55	1.623,75	1.623,75	1.623,75	1.623,75
<b>TOTAL</b>		6,55	6,55	6,55		6,55	1.623,75	1.623,75	1.623,75	1.623,75

**APLICACIÓN DE REDUCCIONES Y PENALIZACIONES**

GRUPO DE PAGO	Importe Calculado	Importe prereduc.	Criterios de subvencionabilidad y compromisos	Presentación tardía	Omisión declaración	Condicionalidad	IMPORTE (Euros) RESUELTO
OLIVAR	1.623,75	1.623,75	0,00	0,00	0,00	0,00	1.623,75
<b>TOTAL</b>	1.623,75	1.623,75					1.623,75

**RESUMEN DE PAGOS****IMPORTE ( Euros )**

	RESUELTO	FEADER	MAPA	CAPADR
OLIVAR - Pago realizado	1.623,75 €	1.380,19 €	159,29 €	84,27 €

**RECINTOS RESUELTOS**

REF.	REFERENCIA SIGPAC	CULTIVO	DESCRIPCIÓN CULTIVO	S/R G.PAGO	PEND. MEDIA (%)	SUP. DEC. ADMISIBLE (ha)	SUP. COMPROM. (ha)	SUP. AJUSTADA COMPR.(1) (ha)	SUP. CONV. SIGPAC (ha)	SUP. CERTIE (ha)	SUP. CAMPO (ha)	SUP. CAMPO DETER. CULT. DECLARADO (ha)	SUP. DEC. REDUCIDA (ha)	SUP. RESUELTA (ha)
1700000005538210	41-078-001-00115-009	101195	OLIVAR-LECHIN DE SEVILLA	S 429	11,50	5,92	5,92	5,92		5,92				5,92
1700000005538213	41-078-001-00115-017	101195	OLIVAR-LECHIN DE SEVILLA	S 429	9,80	0,12	0,12	0,12		0,12			0,12	0,12
1700000005538214	41-078-001-00115-019	101195	OLIVAR-LECHIN DE SEVILLA	S 429	6,10	0,51	0,51	0,51		0,51			0,51	0,51

(1) Superficie declarada admisible ajustada con la superficie comprometida.  
(2) Factor de penalización valorando el alcance para el tipo de compromiso.

Puede verificar la integridad de una copia de este documento mediante la lectura del código QR adjunto o mediante el acceso a la dirección <https://ws050.juntadeandalucia.es/verificarFirma> indicando el código de VERIFICACIÓN

FIRMADO POR

RAQUEL MARIA ESPIN CRESPO

18/12/2024

VERIFICACIÓN

Pk2jmUCNT2ZVULXR6LZ4ED5BQV9F2A

PÁG. 282/2017



**APELLIDOS Y NOMBRE / RAZÓN SOCIAL**

BRENES JIMENEZ MIGUEL ANGEL

**NIF**

\*\*\*6227\*

**EXPEDIENTE**

1207878

**ANUALIDAD DE PAGO**

1ª

**IMPORTES POR ANUALIDAD**

	2023	2024	2025	2026	2027
IMPORTE MÁXIMO SUBVENCIONABLE	4.831,57 €	4.831,57 €	4.831,57 €	4.831,57 €	4.831,57 €
IMPORTE MEDIO DE TRANSFERENCIA (€/ha)	247,90 €	247,90 €	247,90 €	247,90 €	247,90 €

**RESUMEN DE UNIDADES**

Cód	GRUPO DE PAGO	Sup. Dec. Admisible (ha)	Sup. Comprometida (ha)	Sup. ajustada compromiso (1) (ha)	% sobredec.	Sup. Resuelta (ha)	Importe Declarado	Importe Topado	Importe Resuelto	Importe tras sobredec.
429	OLIVAR	19,49		19,49	0,00	19,49	4.831,57	4.831,57	4.831,57	4.831,57
<b>TOTAL</b>		19,49	19,49	19,49		19,49	4.831,57	4.831,57	4.831,57	4.831,57

**APLICACIÓN DE REDUCCIONES Y PENALIZACIONES**

GRUPO DE PAGO	Importe Calculado	Importe prereduc.	Criterios de subvencionabilidad y compromisos	Presentación tardía	Omisión declaración	Condicionalidad	IMPORTE (Euros) RESUELTO
OLIVAR	4.831,57	4.831,57	0,00	0,00	0,00	0,00	4.831,57
<b>TOTAL</b>	4.831,57	4.831,57					4.831,57

**RESUMEN DE PAGOS****IMPORTE ( Euros )**

	RESUELTO	FEADER	MAPA	CAPADR
OLIVAR - Pago realizado	4.831,57 €	4.106,83 €	473,98 €	250,76 €

**RECINTOS RESUELTOS**

REF.	REFERENCIA SIGPAC	CULTIVO	DESCRIPCIÓN CULTIVO	S/R G.PAGO	PEND. MEDIA (%)	SUP. DEC. ADMISIBLE (ha)	SUP. COMPROM. (ha)	SUP. AJUSTADA COMPR.(1) (ha)	SUP. CONY. SIGPAC (ha)	SUP. CERTIE (ha)	SUP. CAMPO (ha)	SUP. CAMPO DETER. CULT. DECLARADO (ha)	SUP. DEC. REDUCIDA (ha)	SUP. RESUELTA (ha)
5546992	41-011-030-00255-001	101218	OLIVAR-MANZANILLA DE SEVILLA	S 429	3,60	14,41	14,41	14,41		14,41			14,41	14,41
5546993	41-011-030-00255-003	101218	OLIVAR-MANZANILLA DE SEVILLA	S 429	1,70	5,08	5,08	5,08		5,08			5,08	5,08

**INCIDENCIAS****INCIDENCIA DESCRIPCIÓN**

- 64 La cuenta bancaria del solicitante no está activada en GIRO.
- 75024 La cuenta corriente declarada no se encuentra en el sistema GIRO, se realiza el pago a la cuenta principal designada en GIRO.

(1) Superficie declarada admisible ajustada con la superficie comprometida.  
(2) Factor de penalización valorando el alcance para el tipo de compromiso.

Puede verificar la integridad de una copia de este documento mediante la lectura del código QR adjunto o mediante el acceso a la dirección <https://ws050.juntadeandalucia.es/verificarFirma> indicando el código de VERIFICACIÓN

FIRMADO POR

RAQUEL MARIA ESPIN CRESPO

18/12/2024

VERIFICACIÓN

Pk2jmUCNT2ZVULXR6LZ4ED5BQV9F2A

PÁG. 283/2017



**APELLIDOS Y NOMBRE / RAZÓN SOCIAL**

BROCAL VELAZQUEZ BLANCA

NIF  
\*\*\*0684\*EXPEDIENTE  
1114842**ANUALIDAD DE PAGO**

1ª

**IMPORTES POR ANUALIDAD**

	2023	2024	2025	2026	2027
IMPORTE MÁXIMO SUBVENCIONABLE	534,98 €	534,98 €	534,98 €	534,98 €	534,98 €
IMPORTE MEDIO DE TRANSFERENCIA (€/ha)	349,66 €	349,66 €	349,66 €	349,66 €	349,66 €

**RESUMEN DE UNIDADES**

Cód	GRUPO DE PAGO	Sup. Dec. Admisible (ha)	Sup. Comprometida (ha)	Sup. ajustada compromiso (1) (ha)	% sobredec.	Sup. Resuelta (ha)	Importe Declarado	Importe Topado	Importe Resuelto	Importe tras sobredec.
433	FRUTALES REGADÍO	1,53		1,53	0,00	1,53	534,98	534,98	534,98	534,98
<b>TOTAL</b>		1,53	1,53	1,53		1,53	534,98	534,98	534,98	534,98

**APLICACIÓN DE REDUCCIONES Y PENALIZACIONES**

GRUPO DE PAGO	Importe Calculado	Importe prereduc.	Criterios de subvencionabilidad y compromisos	Presentación tardía	Omisión declaración	Condicionalidad	IMPORTE (Euros) RESUELTO
FRUTALES REGADÍO	534,98	534,98	0,00	0,00	0,00	0,00	534,98
<b>TOTAL</b>	534,98	534,98					534,98

**RESUMEN DE PAGOS****IMPORTE ( Euros )**

	RESUELTO	FEADER	MAPA	CAPADR
FRUTALES REGADÍO - Pago realizado	534,98 €	454,73 €	52,48 €	27,77 €

**RECINTOS RESUELTOS**

REF.	REFERENCIA SIGPAC	CULTIVO	DESCRIPCIÓN CULTIVO	S/R	G.PAGO	PEND. MEDIA (%)	SUP. DEC. ADMISIBLE (ha)	SUP. COMPROM. (ha)	SUP. AJUSTADA COMPR.(1) (ha)	SUP. CONY. SIGPAC (ha)	SUP. CERTIE (ha)	SUP. CAMPO (ha)	SUP. CAMPO DETER. CULT. DECLARADO (ha)	SUP. DEC. REDUCIDA (ha)	SUP. RESUELTA (ha)
1700000003510604	41-075-019-00083-002	209200	MANDARINO-MANDARINO COMÚN	R	433	3,30	1,53	1,53	1,53		1,53			1,53	1,53

**INCIDENCIAS****INCIDENCIA DESCRIPCIÓN**

75022 No autoriza a que, en caso de la devolución por la entidad financiera (retrocesión bancaria) del pago en la cuenta corriente consignada en la solicitud y que está debidamente registrada en el sistema contable GIRO de la Junta de Andalucía, se proceda al pago en cualquier otra cuenta corriente de la titularidad del solicitante vigente en dicho sistema contable.

(1) Superficie declarada admisible ajustada con la superficie comprometida.  
 (2) Factor de penalización valorando el alcance para el tipo de compromiso.

Puede verificar la integridad de una copia de este documento mediante la lectura del código QR adjunto o mediante el acceso a la dirección <https://ws050.juntadeandalucia.es/verificarFirma> indicando el código de VERIFICACIÓN

FIRMADO POR	RAQUEL MARIA ESPIN CRESPO	18/12/2024
VERIFICACIÓN	Pk2jmUCNT2ZVULXR6LZ4ED5BQV9F2A	PÁG. 284/2017





**APELLIDOS Y NOMBRE / RAZÓN SOCIAL**

BUJALMORO ORGANIC PRODUCT S,L,

**NIF**

\*\*\*6445\*

**EXPEDIENTE**

1253430

**ANUALIDAD DE PAGO**

1ª

**IMPORTE POR ANUALIDAD**

	2023	2024	2025	2026	2027
<b>IMPORTE MÁXIMO SUBVENCIONABLE</b>	5.466,79 €	5.466,79 €	5.466,79 €	5.466,79 €	5.466,79 €
<b>IMPORTE MEDIO DE TRANSFERENCIA (€/ha)</b>	184,01 €	184,01 €	184,01 €	184,01 €	184,01 €

**RESUMEN DE UNIDADES**

Cód	GRUPO DE PAGO	Sup. Dec. Admisible (ha)	Sup. Comprometida (ha)	Sup. ajustada compromiso (1) (ha)	% sobredec.	Sup. Resuelta (ha)	Importe Declarado	Importe Topado	Importe Resuelto	Importe tras sobredec.
426	HERBÁCEOS	21,31		20,13	0,00	20,13	3.043,05	3.043,05	3.043,05	3.043,05
430	HORTÍCOLAS	9,58		9,58	0,00	9,58	2.423,74	2.423,74	2.423,74	2.423,74
<b>TOTAL</b>		<b>30,89</b>	<b>29,71</b>	<b>29,71</b>		<b>29,71</b>	<b>5.466,79</b>	<b>5.466,79</b>	<b>5.466,79</b>	<b>5.466,79</b>

**APLICACIÓN DE REDUCCIONES Y PENALIZACIONES**

GRUPO DE PAGO	Importe Calculado	Importe prereduc.	Criterios de subvencionabilidad y compromisos	Presentación tardía	Omisión declaración	Condicionalidad	IMPORTE (Euros) RESUELTO
HERBÁCEOS	3.043,05	3.043,05	0,00	0,00	0,00	0,00	3.043,05
HORTÍCOLAS	2.423,74	2.423,74	0,00	0,00	0,00	0,00	2.423,74
<b>TOTAL</b>	<b>5.466,79</b>	<b>5.466,79</b>					<b>5.466,79</b>

**RESUMEN DE PAGOS**

	RESUELTO	FEADER	MAPA	CAPADR
HERBÁCEOS - Pago realizado	3.043,05 €	2.586,59 €	298,52 €	157,94 €
HORTÍCOLAS - Pago realizado	2.423,74 €	2.060,18 €	237,77 €	125,79 €
<b>TOTAL</b>	<b>5.466,79 €</b>	<b>4.646,77 €</b>	<b>536,29 €</b>	<b>283,73 €</b>

**RECINTOS RESUELTOS**

REE	REFERENCIA SIGPAC	CULTIVO DESCRIPCIÓN CULTIVO	S/R G.PAGO	PEND. MEDIA (%)	SUP. DEC. ADMISIBLE (ha)	SUP. COMPROM. (ha)	SUP. AJUSTADA COMPROM. (1) (ha)	SUP. CONV. SIGPAC (ha)	SUP. CERTIF. (ha)	SUP. CAMPO (ha)	SUP. CAMPO DETER. CULT. (ha)	SUP. DEC. REDUCIDA (ha)	SUP. RESUELTA (ha)
-1338396	41-038-035-00008-002	82101 REMOLACHA-PABLO	R	426	1,40	5,75	5,48	5,48	5,75			5,48	5,48
-775780	41-038-035-00213-001	3104 TRIGO DURO-LG CONFIANZA	R	426	1,50	12,46	11,60	11,60	12,46			11,60	11,60
4808740	41-038-035-00240-001	82101 REMOLACHA-PABLO	R	426	1,90	3,10	3,05	3,05	3,10			3,05	3,05
4808745	41-038-038-00019-069	178000 ZANAHORIA-SIN VARIEDAD	R	430	1,80	9,58	9,58	9,58	9,58			9,58	9,58

**INCIDENCIAS****INCIDENCIA DESCRIPCIÓN**

4272	Verifica que las líneas de declaración de las Solicitudes Únicas no tienen solapes con la capa de Retroactividad Gráfica (ambas de la misma campaña) a nivel de expediente/línea de declaración gráfica de la solicitud. Ref:-1338396 Recinto:41-038-035-00008-00002 Cultivo: - Agregado de la referencia del recinto.:0 Zona de la referencia del recinto.:0 Superficie solapada.:0,27 Id. Incid.:101092157 Ref:-775780 Recinto:41-038-035-00213-00001 Cultivo: - Agregado de la referencia del recinto.:0 Zona de la referencia del recinto.:0 Superficie solapada.:0,06 Id. Incid.:101092160 Ref:-775780 Recinto:41-038-035-00213-00001 Cultivo: - Agregado de la referencia del recinto.:0 Zona de la referencia del recinto.:0 Superficie solapada.:0,25 Id. Incid.:101092159 Ref:-775780 Recinto:41-038-035-00213-00001 Cultivo: - Agregado de la referencia del recinto.:0 Zona de la referencia del recinto.:0 Superficie solapada.:0,55 Id. Incid.:101092158 Ref:4808740 Recinto:41-038-035-00240-00001 Cultivo: - Agregado de la referencia del recinto.:0 Zona de la referencia del recinto.:0 Superficie solapada.:0,05 Id. Incid.:101092161
100421	Recinto declarado por error para una operación de la 6503, que se ha corregido de oficio marcando la operación correcta, de acuerdo con la fecha de inscripción del recinto en la producción ecológica. Ref:-1338396 Recinto:41-038-035-00008-00002 Cultivo:82101 REMOLACHA-PABLO Regadío Ref:-775780 Recinto:41-038-035-00213-00001 Cultivo:3104 TRIGO DURO-LG CONFIANZA Regadío Ref:4808740 Recinto:41-038-035-00240-00001 Cultivo:82101 REMOLACHA-PABLO Regadío Ref:4808745 Recinto:41-038-038-00019-00069 Cultivo:178000 ZANAHORIA-SIN VARIEDAD Regadío

(1) Superficie declarada admisible ajustada con la superficie comprometida.  
(2) Factor de penalización valorando el alcance para el tipo de compromiso.Puede verificar la integridad de una copia de este documento mediante la lectura del código QR adjunto o mediante el acceso a la dirección <https://ws050.juntadeandalucia.es/verificarFirma> indicando el código de VERIFICACIÓN

FIRMADO POR

RAQUEL MARIA ESPIN CRESPO

18/12/2024

VERIFICACIÓN

Pk2jmUCNT2ZVULXR6LZ4ED5BQV9F2A

PÁG. 285/2017



**APELLIDOS Y NOMBRE / RAZÓN SOCIAL**

BUSTOS JIMENEZ MANUEL

**NIF**

\*\*\*2607\*

**EXPEDIENTE**

1022095

**ANUALIDAD DE PAGO**

1ª

**IMPORTES POR ANUALIDAD**

	2023	2024	2025	2026	2027
<b>IMPORTE MÁXIMO SUBVENCIONABLE</b>	909,12 €	909,12 €	909,12 €	909,12 €	909,12 €
<b>IMPORTE MEDIO DE TRANSFERENCIA (€/ha)</b>	349,66 €	349,66 €	349,66 €	349,66 €	349,66 €

**RESUMEN DE UNIDADES**

Cód	GRUPO DE PAGO	Sup. Dec. Admisible (ha)	Sup. Comprometida (ha)	Sup. ajustada compromiso (1) (ha)	% sobredec.	Sup. Resuelta (ha)	Importe Declarado	Importe Topado	Importe Resuelto	Importe tras sobredec.
433	FRUTALES REGADÍO	2,60		2,60	0,00	2,60	909,12	909,12	909,12	909,12
<b>TOTAL</b>		2,60	2,60	2,60		2,60	909,12	909,12	909,12	909,12

**APLICACIÓN DE REDUCCIONES Y PENALIZACIONES**

GRUPO DE PAGO	Importe Calculado	Importe prereduc.	Criterios de subvencionabilidad y compromisos	Presentación tardía	Omisión declaración	Condicionalidad	IMPORTE (Euros) RESUELTO
FRUTALES REGADÍO	909,12	909,12	0,00	0,00	0,00	0,00	909,12
<b>TOTAL</b>	909,12	909,12					909,12

**RESUMEN DE PAGOS**

	IMPORTE ( Euros )			
	RESUELTO	FEADER	MAPA	CAPADR
FRUTALES REGADÍO - Pago realizado	909,12 €	772,75 €	89,18 €	47,19 €

**RECINTOS RESUELTOS**

REF.	REFERENCIA SIGPAC	CULTIVO	DESCRIPCIÓN CULTIVO	S/R G.PAGO	PEND. MEDIA (%)	SUP. DEC. ADMISIBLE (ha)	SUP. COMPROM. (ha)	SUP. AJUSTADA COMPR.(1) (ha)	SUP. CONY. SIGPAC (ha)	SUP. CERTIE (ha)	SUP. CAMPO (ha)	SUP. CAMPO DETER. CULT. DECLARADO (ha)	SUP. DEC. REDUCIDA (ha)	SUP. RESUELTA (ha)
1700000005632356	41-058-007-00027-002	206004	NARANJO-NAVELINA	R	433	5,50	2,60	2,60	2,60	2,60			2,60	2,60

(1) Superficie declarada admisible ajustada con la superficie comprometida.  
(2) Factor de penalización valorando el alcance para el tipo de compromiso.Puede verificar la integridad de una copia de este documento mediante la lectura del código QR adjunto o mediante el acceso a la dirección <https://ws050.juntadeandalucia.es/verificarFirma> indicando el código de VERIFICACIÓN

FIRMADO POR

RAQUEL MARIA ESPIN CRESPO

18/12/2024

VERIFICACIÓN

Pk2jmUCNT2ZVULXR6LZ4ED5BQV9F2A

PÁG. 286/2017



**APELLIDOS Y NOMBRE / RAZÓN SOCIAL**

CABALLERO RUBIO JULIANA

**NIF**  
\*\*\*6522\***EXPEDIENTE**  
1213972**ANUALIDAD DE PAGO**  
1ª**IMPORTES POR ANUALIDAD**

	2023	2024	2025	2026	2027
<b>IMPORTE MÁXIMO SUBVENCIONABLE</b>	1.085,80 €	1.085,80 €	1.085,80 €	1.085,80 €	1.085,80 €
<b>IMPORTE MEDIO DE TRANSFERENCIA (€/ha)</b>	247,90 €	247,90 €	247,90 €	247,90 €	247,90 €

**RESUMEN DE UNIDADES**

Cód	GRUPO DE PAGO	Sup. Dec. Admisible (ha)	Sup. Comprometida (ha)	Sup. ajustada compromiso (1) (ha)	% sobredec.	Sup. Resuelta (ha)	Importe Declarado	Importe Topado	Importe Resuelto	Importe tras sobredec.
429	OLIVAR	4,38		4,38	0,00	4,38	1.085,80	1.085,80	1.085,80	1.085,80
<b>TOTAL</b>		4,38	4,38	4,38		4,38	1.085,80	1.085,80	1.085,80	1.085,80

**APLICACIÓN DE REDUCCIONES Y PENALIZACIONES**

GRUPO DE PAGO	Importe Calculado	Importe prereduc.	Criterios de subvencionabilidad y compromisos	Presentación tardía	Omisión declaración	Condicionalidad	IMPORTE (Euros) RESUELTO
OLIVAR	1.085,80	1.085,80	0,00	0,00	0,00	0,00	1.085,80
<b>TOTAL</b>	1.085,80	1.085,80					1.085,80

**RESUMEN DE PAGOS****IMPORTE ( Euros )**

	RESUELTO	FEADER	MAPA	CAPADR
OLIVAR - Pago realizado	1.085,80 €	922,93 €	106,52 €	56,35 €

**RECINTOS RESUELTOS**

REF.	REFERENCIA SIGPAC	CULTIVO	DESCRIPCIÓN CULTIVO	S/R	G.PAGO	PEND. MEDIA (%)	SUP. DEC. ADMISIBLE (ha)	SUP. COMPROM. (ha)	SUP. AJUSTADA COMPR.(1) (ha)	SUP. CONV. SIGPAC (ha)	SUP. CERTIE (ha)	SUP. CAMPO (ha)	SUP. CAMPO DETER. CULT. DECLARADO (ha)	SUP. DEC. REDUCIDA (ha)	SUP. RESUELTA (ha)
1700000005248888	41-033-034-00100-007	101010	OLIVAR-PICUAL	S	429	8,50	4,38	4,38	4,38		4,38			4,38	4,38

(1) Superficie declarada admisible ajustada con la superficie comprometida.  
(2) Factor de penalización valorando el alcance para el tipo de compromiso.Puede verificar la integridad de una copia de este documento mediante la lectura del código QR adjunto o mediante el acceso a la dirección <https://ws050.juntadeandalucia.es/verificarFirma> indicando el código de VERIFICACIÓN

FIRMADO POR

RAQUEL MARIA ESPIN CRESPO

18/12/2024

VERIFICACIÓN

Pk2jmUCNT2ZVULXR6LZ4ED5BQV9F2A

PÁG. 287/2017



**APELLIDOS Y NOMBRE / RAZÓN SOCIAL**

CABALLERO RUIZ FRANCISCO JOSE

**NIF**

\*\*\*9935\*

**EXPEDIENTE**

1260011

**ANUALIDAD DE PAGO**

1ª

**IMPORTES POR ANUALIDAD**

	2023	2024	2025	2026	2027
IMPORTE MÁXIMO SUBVENCIONABLE	4.358,08 €	4.358,08 €	4.358,08 €	4.358,08 €	4.358,08 €
IMPORTE MEDIO DE TRANSFERENCIA (€/ha)	247,90 €	247,90 €	247,90 €	247,90 €	247,90 €

**RESUMEN DE UNIDADES**

Cód	GRUPO DE PAGO	Sup. Dec. Admisible (ha)	Sup. Comprometida (ha)	Sup. ajustada compromiso (1) (ha)	% sobredec.	Sup. Resuelta (ha)	Importe Declarado	Importe Topado	Importe Resuelto	Importe tras sobredec.
429	OLIVAR	17,84		17,58	0,00	17,58	4.358,08	4.358,08	4.358,08	4.358,08
<b>TOTAL</b>		17,84	17,58	17,58		17,58	4.358,08	4.358,08	4.358,08	4.358,08

**APLICACIÓN DE REDUCCIONES Y PENALIZACIONES**

GRUPO DE PAGO	Importe Calculado	Importe prereduc.	Criterios de subvencionabilidad y compromisos	Presentación tardía	Omisión declaración	Condicionalidad	IMPORTE (Euros) RESUELTO
OLIVAR	4.358,08	4.358,08	0,00	0,00	0,00	0,00	4.358,08
<b>TOTAL</b>	4.358,08	4.358,08					4.358,08

**RESUMEN DE PAGOS****IMPORTE ( Euros )**

	RESUELTO	FEADER	MAPA	CAPADR
OLIVAR - Pago realizado	4.358,08 €	3.704,37 €	427,53 €	226,18 €

**RECINTOS RESUELTOS**

REF.	REFERENCIA SIGPAC	CULTIVO DESCRIPCIÓN CULTIVO	S/R G.PAGO	PEND. MEDIA (%)	SUP. DEC. ADMISIBLE (ha)	SUP. COMPROM. (ha)	SUP. AJUSTADA COMPR.(1) (ha)	SUP. CONY. SIGPAC (ha)	SUP. CERTIE (ha)	SUP. CAMPO (ha)	SUP. CAMPO DETER. CULT. DECLARADO (ha)	SUP. DEC. REDUCIDA (ha)	SUP. RESUELTA (ha)
-1585756	41-055-016-00015-017	101195 OLIVAR-LECHIN DE SEVILLA	R 429	23,30	0,26	0,26	0,26		0,26			0,26	0,26
-1585749	41-055-016-00015-013	101195 OLIVAR-LECHIN DE SEVILLA	R 429	30,80	0,14	0,14	0,14		0,14			0,14	0,14
-1585733	41-055-016-00015-014	101195 OLIVAR-LECHIN DE SEVILLA	R 429	23,20	0,28	0,28	0,28		0,28			0,28	0,28
-1585617	41-055-016-00015-009	101195 OLIVAR-LECHIN DE SEVILLA	R 429	34,30	1,46	1,20	1,20		1,20			1,20	1,20
-1137700	41-055-016-00015-001	101138 OLIVAR-HOJIBLANCA	R 429	33,80	15,70	15,70	15,70		15,70			15,70	15,70

**INCIDENCIAS****INCIDENCIA DESCRIPCIÓN**

- 8227 Línea de declaración monitorizada en la que no ha habido respuesta por parte del productor y, por tanto, sin Juicio Experto de campo.  
Ref:-1585734 Recinto:41-055-016-00015-00019 Cultivo:101195 OLIVAR-LECHIN DE SEVILLA
- 100405 Recinto solicitado para la Operación de Mantenimiento, cuando según su fecha de inscripción en un organismo de control autorizado para la producción ecológica en Andalucía, le corresponde la Operación de Conversión ( Anexo I. Criterios de Subvencionabilidad. Orden 28 de marzo de 2023 ).  
Ref:-1473913 Recinto:41-055-016-00086-00020 Cultivo:101195 OLIVAR-LECHIN DE SEVILLA Secano
- 100424 Solicita recinto que no está comprometido para la operación.  
Ref:-1585734 Recinto:41-055-016-00015-00019 Cultivo:101195 OLIVAR-LECHIN DE SEVILLA Regadío  
Ref:-1473913 Recinto:41-055-016-00086-00020 Cultivo:101195 OLIVAR-LECHIN DE SEVILLA Secano

(1) Superficie declarada admisible ajustada con la superficie comprometida.  
(2) Factor de penalización valorando el alcance para el tipo de compromiso.

Puede verificar la integridad de una copia de este documento mediante la lectura del código QR adjunto o mediante el acceso a la dirección <https://ws050.juntadeandalucia.es/verificarFirma> indicando el código de VERIFICACIÓN

FIRMADO POR

RAQUEL MARIA ESPIN CRESPO

18/12/2024

VERIFICACIÓN

Pk2jmUCNT2ZVULXR6LZ4ED5BQV9F2A

PÁG. 288/2017



**APELLIDOS Y NOMBRE / RAZÓN SOCIAL**

CABELLO GAMITO FRANCISCO JOSE

**NIF**

\*\*\*4408\*

**EXPEDIENTE**

1251752

**ANUALIDAD DE PAGO**

1ª

**IMPORTES POR ANUALIDAD**

	2023	2024	2025	2026	2027
IMPORTE MÁXIMO SUBVENCIONABLE	88,55 €	88,55 €	88,55 €	88,55 €	88,55 €
IMPORTE MEDIO DE TRANSFERENCIA (€/ha)	253,00 €	253,00 €	253,00 €	253,00 €	253,00 €

**RESUMEN DE UNIDADES**

Cód	GRUPO DE PAGO	Sup. Dec. Admisible (ha)	Sup. Comprometida (ha)	Sup. ajustada compromiso (1) (ha)	% sobredec.	Sup. Resuelta (ha)	Importe Declarado	Importe Topado	Importe Resuelto	Importe tras sobredec.
430	HORTÍCOLAS	0,35		0,35	0,00	0,35	88,55	88,55	88,55	88,55
<b>TOTAL</b>		0,35	0,35	0,35		0,35	88,55	88,55	88,55	88,55

**APLICACIÓN DE REDUCCIONES Y PENALIZACIONES**

GRUPO DE PAGO	Importe Calculado	Importe prereduc.	Criterios de subvencionabilidad y compromisos	Presentación tardía	Omisión declaración	Condicionalidad	IMPORTE (Euros) RESUELTO
HORTÍCOLAS	88,55	88,55	0,00	0,00	0,00	0,00	88,55
<b>TOTAL</b>	88,55	88,55					88,55

**RESUMEN DE PAGOS****IMPORTE ( Euros )**

	RESUELTO	FEADER	MAPA	CAPADR
HORTÍCOLAS - Pago realizado	88,55 €	75,27 €	8,69 €	4,59 €

**RECINTOS RESUELTOS**

REF.	REFERENCIA SIGPAC	CULTIVO	DESCRIPCIÓN CULTIVO	S/R G.PAGO	PEND. MEDIA (%)	SUP. DEC. ADMISIBLE (ha)	SUP. COMPROM. (ha)	SUP. AJUSTADA COMPR.(1) (ha)	SUP. CONY. SIGPAC (ha)	SUP. CERTIE (ha)	SUP. CAMPO (ha)	SUP. CAMPO DETER. CULT. DECLARADO (ha)	SUP. DEC. REDUCIDA (ha)	SUP. RESUELTA (ha)
-966728	41-050-005-00123-007	164000	ALCACHOFA-SIN VARIEDAD	R 430	3,60	0,22	0,22	0,22		0,22			0,22	0,22
-966727	41-050-005-00123-005	164000	ALCACHOFA-SIN VARIEDAD	R 430	2,40	0,05	0,05	0,05		0,05			0,05	0,05
6929712	41-050-005-00123-006	279000	ESPÁRRAGOS-SIN VARIEDAD	R 430	3,00	0,08	0,08	0,08		0,08			0,08	0,08

**INCIDENCIAS****INCIDENCIA DESCRIPCIÓN**

100424 Solicita recinto que no está comprometido para la operación.

Ref:4815529 Recinto:41-050-005-00123-00001 Cultivo:279000 ESPÁRRAGOS-SIN VARIEDAD Regadío

Ref:4815530 Recinto:41-050-005-00123-00001 Cultivo:279000 ESPÁRRAGOS-SIN VARIEDAD Regadío

Ref:4815531 Recinto:41-050-005-00123-00003 Cultivo:164000 ALCACHOFA-SIN VARIEDAD Regadío

(1) Superficie declarada admisible ajustada con la superficie comprometida.  
(2) Factor de penalización valorando el alcance para el tipo de compromiso.Puede verificar la integridad de una copia de este documento mediante la lectura del código QR adjunto o mediante el acceso a la dirección <https://ws050.juntadeandalucia.es/verificarFirma> indicando el código de VERIFICACIÓN

FIRMADO POR

RAQUEL MARIA ESPIN CRESPO

18/12/2024

VERIFICACIÓN

Pk2jmUCNT2ZVULXR6LZ4ED5BQV9F2A

PÁG. 289/2017



**APELLIDOS Y NOMBRE / RAZÓN SOCIAL**

Cabrera cabrera Carmen

NIF  
\*\*\*3584\*EXPEDIENTE  
1244215**ANUALIDAD DE PAGO**

1ª

**IMPORTES POR ANUALIDAD**

	2023	2024	2025	2026	2027
IMPORTE MÁXIMO SUBVENCIONABLE	618,90 €	618,90 €	618,90 €	618,90 €	618,90 €
IMPORTE MEDIO DE TRANSFERENCIA (€/ha)	349,66 €	349,66 €	349,66 €	349,66 €	349,66 €

**RESUMEN DE UNIDADES**

Cód	GRUPO DE PAGO	Sup. Dec. Admisible (ha)	Sup. Comprometida (ha)	Sup. ajustada compromiso (1) (ha)	% sobredec.	Sup. Resuelta (ha)	Importe Declarado	Importe Topado	Importe Resuelto	Importe tras sobredec.
433	FRUTALES REGADÍO	1,77		1,77	0,00	1,77	618,90	618,90	618,90	618,90
<b>TOTAL</b>		1,77	1,77	1,77		1,77	618,90	618,90	618,90	618,90

**APLICACIÓN DE REDUCCIONES Y PENALIZACIONES**

GRUPO DE PAGO	Importe Calculado	Importe prereduc.	Criterios de subvencionabilidad y compromisos	Presentación tardía	Omisión declaración	Condicionalidad	IMPORTE (Euros) RESUELTO
FRUTALES REGADÍO	618,90	618,90	0,00	0,00	0,00	0,00	618,90
<b>TOTAL</b>	618,90	618,90					618,90

**RESUMEN DE PAGOS****IMPORTE ( Euros )**

	RESUELTO	FEADER	MAPA	CAPADR
FRUTALES REGADÍO - Pago realizado	618,90 €	526,07 €	60,71 €	32,12 €

**RECINTOS RESUELTOS**

REF.	REFERENCIA SIGPAC	CULTIVO	DESCRIPCIÓN CULTIVO	S/R	G.PAGO	PEND. MEDIA (%)	SUP. DEC. ADMISIBLE (ha)	SUP. COMPROM. (ha)	SUP. AJUSTADA COMPR.(1) (ha)	SUP. CONY. SIGPAC (ha)	SUP. CERTIE (ha)	SUP. CAMPO (ha)	SUP. CAMPO DETER. CULT. DECLARADO (ha)	SUP. DEC. REDUCIDA (ha)	SUP. RESUELTA (ha)
4646704	41-007-003-00006-002	206001	NARANJO-LANE LATE	R	433	0,90	1,77	1,77	1,77		1,77			1,77	1,77

**INCIDENCIAS****INCIDENCIA DESCRIPCIÓN**

- 100400 Recinto con cultivo, variedad, régimen de explotación o uso Sigpac no compatible con la operación solicitada ( Anexo IV.I Cultivos y variedades elegibles para las Intervenciones. Orden de 28 de marzo de 2023 ).  
Ref:4646706 Recinto:41-007-007-00044-00002 Cultivo:206004 NARANJO-NAVELINA Secano Uso:CI
- 100402 Recinto solicitado no forma parte de ningún organismo de control autorizado para la producción ecológica en Andalucía o fecha de inscripción posterior al plazo establecido ( Anexo I. Criterios de Subvencionabilidad. Orden 28 de marzo de 2023 ).  
Ref:5472926 Recinto:41-007-007-00043-00001 Cultivo:206004 NARANJO-NAVELINA Regadio
- 100424 Solicita recinto que no está comprometido para la operación.  
Ref:5472926 Recinto:41-007-007-00043-00001 Cultivo:206004 NARANJO-NAVELINA Regadio  
Ref:4646706 Recinto:41-007-007-00044-00002 Cultivo:206004 NARANJO-NAVELINA Secano

(1) Superficie declarada admisible ajustada con la superficie comprometida.  
(2) Factor de penalización valorando el alcance para el tipo de compromiso.

Puede verificar la integridad de una copia de este documento mediante la lectura del código QR adjunto o mediante el acceso a la dirección <https://ws050.juntadeandalucia.es/verificarFirma> indicando el código de VERIFICACIÓN

FIRMADO POR

RAQUEL MARIA ESPIN CRESPO

18/12/2024

VERIFICACIÓN

Pk2jmUCNT2ZVULXR6LZ4ED5BQV9F2A

PÁG. 290/2017



**APELLIDOS Y NOMBRE / RAZÓN SOCIAL**

CABRERA VICENTE MARIA DEL CARMEN

**NIF**

\*\*\*6381\*

**EXPEDIENTE**

1197732

**ANUALIDAD DE PAGO**

1ª

**IMPORTES POR ANUALIDAD**

	2023	2024	2025	2026	2027
IMPORTE MÁXIMO SUBVENCIONABLE	2.927,70 €	2.927,70 €	2.927,70 €	2.927,70 €	2.927,70 €
IMPORTE MEDIO DE TRANSFERENCIA (€/ha)	247,90 €	247,90 €	247,90 €	247,90 €	247,90 €

**RESUMEN DE UNIDADES**

Cód	GRUPO DE PAGO	Sup. Dec. Admisible (ha)	Sup. Comprometida (ha)	Sup. ajustada compromiso (1) (ha)	% sobredec.	Sup. Resuelta (ha)	Importe Declarado	Importe Topado	Importe Resuelto	Importe tras sobredec.
429	OLIVAR	11,81		11,81	0,00	11,81	2.927,70	2.927,70	2.927,70	2.927,70
<b>TOTAL</b>		11,81	11,81	11,81		11,81	2.927,70	2.927,70	2.927,70	2.927,70

**APLICACIÓN DE REDUCCIONES Y PENALIZACIONES**

GRUPO DE PAGO	Importe Calculado	Importe prereduc.	Criterios de subvencionabilidad y compromisos	Presentación tardía	Omisión declaración	Condicionalidad	IMPORTE (Euros) RESUELTO
OLIVAR	2.927,70	2.927,70	0,00	0,00	0,00	0,00	2.927,70
<b>TOTAL</b>	2.927,70	2.927,70					2.927,70

**RESUMEN DE PAGOS****IMPORTE ( Euros )**

	RESUELTO	FEADER	MAPA	CAPADR
OLIVAR - Pago realizado	2.927,70 €	2.488,55 €	287,21 €	151,94 €

**RECINTOS RESUELTOS**

REF.	REFERENCIA SIGPAC	CULTIVO	DESCRIPCIÓN CULTIVO	S/R G.PAGO	PEND. MEDIA (%)	SUP. DEC. ADMISIBLE (ha)	SUP. COMPROM. (ha)	SUP. AJUSTADA COMPR.(1) (ha)	SUP. CONY. SIGPAC (ha)	SUP. CERTIE (ha)	SUP. CAMPO (ha)	SUP. CAMPO DETER. CULT. DECLARADO (ha)	SUP. DEC. REDUCIDA (ha)	SUP. RESUELTA (ha)
1700000005546095	41-033-034-00048-009	101268	OLIVAR-PICO LIMON	R 429	29,40	0,03	0,03	0,03		0,03			0,03	0,03
1700000005546098	41-033-034-00055-001	101268	OLIVAR-PICO LIMON	S 429	29,70	4,17	4,17	4,17		4,17			4,17	4,17
1700000005546099	41-033-034-00061-010	101268	OLIVAR-PICO LIMON	S 429	28,50	7,61	7,61	7,61		7,61			7,61	7,61

(1) Superficie declarada admisible ajustada con la superficie comprometida.  
(2) Factor de penalización valorando el alcance para el tipo de compromiso.

Puede verificar la integridad de una copia de este documento mediante la lectura del código QR adjunto o mediante el acceso a la dirección <https://ws050.juntadeandalucia.es/verificarFirma> indicando el código de VERIFICACIÓN

FIRMADO POR

RAQUEL MARIA ESPIN CRESPO

18/12/2024

VERIFICACIÓN

Pk2jmUCNT2ZVULXR6LZ4ED5BQV9F2A

PÁG. 291/2017



**APELLIDOS Y NOMBRE / RAZÓN SOCIAL**

CABRILLO RUIZ JULIO

**NIF**

\*\*\*\*4261\*

**EXPEDIENTE**

1041648

**ANUALIDAD DE PAGO**

1ª

**IMPORTE POR ANUALIDAD**

	2023	2024	2025	2026	2027
<b>IMPORTE MÁXIMO SUBVENCIONABLE</b>	6.677,87 €	6.677,87 €	6.677,87 €	6.677,87 €	6.677,87 €
<b>IMPORTE MEDIO DE TRANSFERENCIA (€/ha)</b>	108,09 €	108,09 €	108,09 €	108,09 €	108,09 €

**RESUMEN DE UNIDADES**

Cód	GRUPO DE PAGO	Sup. Dec. Admisible (ha)	Sup. Comprometida (ha)	Sup. ajustada compromiso (1) (ha)	% sobredec.	Sup. Resuelta (ha)	Importe Declarado	Importe Topado	Importe Resuelto	Importe tras sobredec.
426	HERBÁCEOS	23,22		23,22	0,00	23,22	3.510,17	3.510,17	3.510,17	3.510,17
428	PASTOS ASOCIADOS A GANADERÍA ECOLÓGICA	38,56		38,56	0,00	38,56	3.167,70	3.167,70	3.167,70	3.167,70
<b>TOTAL</b>		61,78	61,78	61,78		61,78	6.677,87	6.677,87	6.677,87	6.677,87

**APLICACIÓN DE REDUCCIONES Y PENALIZACIONES**

GRUPO DE PAGO	Importe Calculado	Importe prereduc.	Criterios de subvencionabilidad y compromisos	Presentación tardía	Omisión declaración	Condicionabilidad	IMPORTE (Euros) RESUELTO
HERBÁCEOS	3.510,17	3.510,17	0,00	0,00	0,00	0,00	3.510,17
PASTOS ASOCIADOS A GANADERÍA	3.167,70	3.167,70	0,00	0,00	0,00	0,00	3.167,70
<b>TOTAL</b>	6.677,87	6.677,87					6.677,87

**RESUMEN DE PAGOS**

	RESUELTO	FEADER	MAPA	CAPADR
HERBÁCEOS - Pago realizado	3.510,17 €	2.983,64 €	344,35 €	182,18 €
PASTOS ASOCIADOS A GANADERÍA ECOLÓGICA - Pago realizado	3.167,70 €	2.692,55 €	310,75 €	164,40 €
<b>TOTAL</b>	6.677,87 €	5.676,19 €	655,10 €	346,58 €

**RECINTOS RESUELTOS**

REF.	REFERENCIA SIGPAC	CULTIVO	DESCRIPCIÓN CULTIVO	S/R	G.PAGO	PEND. MEDIA (%)	SUP. DEC. ADMISIBLE (ha)	SUP. COMPROM. (ha)	SUP. AJUSTADA COMPR.(1) (ha)	SUP. CONV. SIGPAC (ha)	SUP. CERTIF. (ha)	SUP. CAMPO (ha)	SUP. CAMPO DETER. CULT. DECLARADO (ha)	SUP. DEC. REDUCIDA (ha)	SUP. RESUELTA (ha)
170000005250303	41-033-037-00017-003	8000	AVENA-SIN VARIEDAD	R	426	7,60	23,22	23,22	23,22		23,22			23,22	23,22
170000005250295	41-033-037-00017-001	62000	PASTOS PERMANENTES DE 5 O MAS AÑOS-SIN VARIEDAD	S	428	33,20	38,56	38,56	38,56		38,56			38,56	38,56

**INCIDENCIAS****INCIDENCIA DESCRIPCIÓN**

100407 Explotación solicitada no forma parte de ningún organismo de control autorizado para la producción ecológica en Andalucía o fecha de inscripción posterior al plazo establecido ( Anexo I. Criterios de Subvencionabilidad. Orden 28 de marzo de 2023 ).  
Explotación:ES410330000060 Especie:PORCINO

(1) Superficie declarada admisible ajustada con la superficie comprometida.  
(2) Factor de penalización valorando el alcance para el tipo de compromiso.

Puede verificar la integridad de una copia de este documento mediante la lectura del código QR adjunto o mediante el acceso a la dirección <https://ws050.juntadeandalucia.es/verificarFirma> indicando el código de VERIFICACIÓN

FIRMADO POR

RAQUEL MARIA ESPIN CRESPO

18/12/2024

VERIFICACIÓN

Pk2jmUCNT2ZVULXR6LZ4ED5BQV9F2A

PÁG. 292/2017





**Datos considerados para el Cálculo de la Carga Ganadera mínima y máxima del expediente**

Explotación	Especie	Inscrito en Sipea y Admisible	Ugm Calculada para CG Mínima	Ugm Calculada para CG Máxima
ES410330000060	OVINA	SI	39,43	39,43
ES410330000060	PORCINO	NO	0,00	2,88
			39,43	42,31

Superficie determinada para Cálculo Carga Ganadera Mínima: 69,00 ha

Superficie determinada para Cálculo Carga Ganadera Máxima: 69,00 ha

Carga Ganadera Mínima Expediente: 0,57 ugm/ha

Carga Ganadera Máxima Expediente: 0,61 ugm/ha

**Recintos Determinados para el Cálculo de Garga Ganadera Mínima**

REF.	REFERENCIA SIGPAC	CULTIVO	DESCRIPCIÓN CULTIVO	S/R	SUP. RESUELTA (ha)
-576662	41-033-041-00004-00011	62000	PASTOS PERMANENTES DE 5 O MAS AÑOS-SIN VARIEDAD	S	1,39
-576644	41-033-041-00004-00007	62000	PASTOS PERMANENTES DE 5 O MAS AÑOS-SIN VARIEDAD	S	7,85
-576590	41-033-041-00004-00006	62000	PASTOS PERMANENTES DE 5 O MAS AÑOS-SIN VARIEDAD	S	15,65
-576585	41-033-040-00002-00003	62000	PASTOS PERMANENTES DE 5 O MAS AÑOS-SIN VARIEDAD	S	5,55
1700000005250295	41-033-037-00017-00001	62000	PASTOS PERMANENTES DE 5 O MAS AÑOS-SIN VARIEDAD	S	38,56

**Recintos Determinados para el Cálculo de Garga Ganadera Máxima**

REF.	REFERENCIA SIGPAC	CULTIVO	DESCRIPCIÓN CULTIVO	S/R	SUP. RESUELTA (ha)
-576662	41-033-041-00004-00011	62000	PASTOS PERMANENTES DE 5 O MAS AÑOS-SIN VARIEDAD	S	1,39
-576644	41-033-041-00004-00007	62000	PASTOS PERMANENTES DE 5 O MAS AÑOS-SIN VARIEDAD	S	7,85
-576590	41-033-041-00004-00006	62000	PASTOS PERMANENTES DE 5 O MAS AÑOS-SIN VARIEDAD	S	15,65
-576585	41-033-040-00002-00003	62000	PASTOS PERMANENTES DE 5 O MAS AÑOS-SIN VARIEDAD	S	5,55
1700000005250295	41-033-037-00017-00001	62000	PASTOS PERMANENTES DE 5 O MAS AÑOS-SIN VARIEDAD	S	38,56

**Incidencias de carga ganadera****INCIDENCIA DESCRIPCIÓN**

- 100407 Explotación solicitada no forma parte de ningún organismo de control autorizado para la producción ecológica en Andalucía o fecha de inscripción posterior al plazo establecido ( Anexo I. Criterios de Subvencionabilidad. Orden 28 de marzo de 2023 ).  
Explotación:ES410330000060 Especie:PORCINO

(1) Superficie declarada admisible ajustada con la superficie comprometida.  
(2) Factor de penalización valorando el alcance para el tipo de compromiso.

Puede verificar la integridad de una copia de este documento mediante la lectura del código QR adjunto o mediante el acceso a la dirección <https://ws050.juntadeandalucia.es/verificarFirma> indicando el código de VERIFICACIÓN

FIRMADO POR	RAQUEL MARIA ESPIN CRESPO	18/12/2024	
VERIFICACIÓN	Pk2jmUCNT2ZVULXR6LZ4ED5BQV9F2A	PÁG. 293/2017	

**APELLIDOS Y NOMBRE / RAZÓN SOCIAL**

CÁCERES ESPÍNOLA VERÓNICA

**NIF**

\*\*\*8074\*

**EXPEDIENTE**

1256003

**ANUALIDAD DE PAGO**

1ª

**IMPORTES POR ANUALIDAD**

	2023	2024	2025	2026	2027
<b>IMPORTE MÁXIMO SUBVENCIONABLE</b>	3.007,03 €	3.007,03 €	3.007,03 €	3.007,03 €	3.007,03 €
<b>IMPORTE MEDIO DE TRANSFERENCIA (€/ha)</b>	247,90 €	247,90 €	247,90 €	247,90 €	247,90 €

**RESUMEN DE UNIDADES**

Cód	GRUPO DE PAGO	Sup. Dec. Admisible (ha)	Sup. Comprometida (ha)	Sup. ajustada compromiso (1) (ha)	% sobredec.	Sup. Resuelta (ha)	Importe Declarado	Importe Topado	Importe Resuelto	Importe tras sobredec.
429	OLIVAR	12,13		12,13	0,00	12,13	3.007,03	3.007,03	3.007,03	3.007,03
<b>TOTAL</b>		12,13	12,13	12,13		12,13	3.007,03	3.007,03	3.007,03	3.007,03

**APLICACIÓN DE REDUCCIONES Y PENALIZACIONES**

GRUPO DE PAGO	Importe Calculado	Importe prereduc.	Criterios de subvencionabilidad y compromisos	Presentación tardía	Omisión declaración	Condicionalidad	IMPORTE (Euros) RESUELTO
OLIVAR	3.007,03	3.007,03	0,00	0,00	0,00	0,00	3.007,03
<b>TOTAL</b>	3.007,03	3.007,03					3.007,03

**RESUMEN DE PAGOS****IMPORTE ( Euros )**

	RESUELTO	FEADER	MAPA	CAPADR
OLIVAR - Pago realizado	3.007,03 €	2.555,98 €	294,99 €	156,06 €

**RECINTOS RESUELTOS**

REF.	REFERENCIA SIGPAC	CULTIVO DESCRIPCIÓN CULTIVO	S/R G.PAGO	PEND. MEDIA (%)	SUP. DEC. ADMISIBLE (ha)	SUP. COMPROM. (ha)	SUP. AJUSTADA COMPR.(1) (ha)	SUP. CONY. SIGPAC (ha)	SUP. CERTIE (ha)	SUP. CAMPO (ha)	SUP. CAMPO DETER. CULT. DECLARADO (ha)	SUP. DEC. REDUCIDA (ha)	SUP. RESUELTA (ha)
5117683	41-002-007-00030-003	101268 OLIVAR-PICO LIMON	S 429	16,90	0,50	0,50	0,50		0,50			0,50	0,50
1700000005561886	41-002-007-00029-001	101268 OLIVAR-PICO LIMON	S 429	25,70	0,22	0,22	0,22		0,22			0,22	0,22
1700000005561890	41-002-007-00029-001	101268 OLIVAR-PICO LIMON	S 429	25,70	0,93	0,93	0,93		0,93			0,93	0,93
1700000005561891	41-002-007-00029-003	101268 OLIVAR-PICO LIMON	S 429	9,60	0,02	0,02	0,02		0,02			0,02	0,02
1700000005561892	41-002-007-00032-002	101268 OLIVAR-PICO LIMON	S 429	18,20	0,85	0,85	0,85		0,85			0,85	0,85
1700000005561894	41-002-012-00180-003	101268 OLIVAR-PICO LIMON	S 429	25,50	1,15	1,15	1,15		1,15			1,15	1,15
1700000005561895	41-002-010-00033-001	101268 OLIVAR-PICO LIMON	S 429	14,00	1,45	1,45	1,45		1,45			1,45	1,45
1700000005561896	41-002-007-00050-002	101268 OLIVAR-PICO LIMON	S 429	13,70	0,78	0,78	0,78		0,78			0,78	0,78
1700000005561897	41-002-012-00175-001	101268 OLIVAR-PICO LIMON	S 429	31,50	1,40	1,40	1,40		1,40			1,40	1,40
1700000005561898	41-002-009-00066-001	101268 OLIVAR-PICO LIMON	S 429	15,80	4,83	4,83	4,83		4,83			4,83	4,83

(1) Superficie declarada admisible ajustada con la superficie comprometida.

(2) Factor de penalización valorando el alcance para el tipo de compromiso.

Puede verificar la integridad de una copia de este documento mediante la lectura del código QR adjunto o mediante el acceso a la dirección <https://ws050.juntadeandalucia.es/verificarFirma> indicando el código de VERIFICACIÓN

FIRMADO POR

RAQUEL MARIA ESPIN CRESPO

18/12/2024

VERIFICACIÓN

Pk2jmUCNT2ZVULXR6LZ4ED5BQV9F2A

PÁG. 294/2017



**APELLIDOS Y NOMBRE / RAZÓN SOCIAL**

CADENA VAQUERO S.L.

NIF  
\*\*\*\*5387\*EXPEDIENTE  
1222588ANUALIDAD  
DE PAGO  
1ª**IMPORTE POR ANUALIDAD**

	2023	2024	2025	2026	2027
IMPORTE MÁXIMO SUBVENCIONABLE	5.419,45 €	5.419,45 €	5.419,45 €	5.419,45 €	5.419,45 €
IMPORTE MEDIO DE TRANSFERENCIA (€/ha)	190,56 €	190,56 €	190,56 €	190,56 €	190,56 €

**RESUMEN DE UNIDADES**

Cód	GRUPO DE PAGO	Sup. Dec. Admisible (ha)	Sup. Comprometida (ha)	Sup. ajustada compromiso (1) (ha)	% sobredec.	Sup. Resuelta (ha)	Importe Declarado	Importe Topado	Importe Resuelto	Importe tras sobredec.
426	HERBÁCEOS	17,10		17,10	0,00	17,10	2.585,01	2.585,01	2.585,01	2.585,01
429	OLIVAR	6,78		6,78	0,00	6,78	1.680,76	1.680,76	1.680,76	1.680,76
430	HORTÍCOLAS	4,56		4,56	0,00	4,56	1.153,68	1.153,68	1.153,68	1.153,68
<b>TOTAL</b>		28,44	28,44	28,44		28,44	5.419,45	5.419,45	5.419,45	5.419,45

**APLICACIÓN DE REDUCCIONES Y PENALIZACIONES**

GRUPO DE PAGO	Importe Calculado	Importe prereduc.	Criterios de subvencionabilidad y compromisos	Presentación tardía	Omisión declaración	Condicionalidad	IMPORTE (Euros) RESUELTO
HERBÁCEOS	2.585,01	2.585,01	0,00	0,00	0,00	0,00	2.585,01
HORTÍCOLAS	1.153,68	1.153,68	0,00	0,00	0,00	0,00	1.153,68
OLIVAR	1.680,76	1.680,76	0,00	0,00	0,00	0,00	1.680,76
<b>TOTAL</b>	5.419,45	5.419,45					5.419,45

**RESUMEN DE PAGOS**

	RESUELTO	FEADER	MAPA	CAPADR
HERBÁCEOS - Pago realizado	2.585,01 €	2.197,26 €	253,59 €	134,16 €
HORTÍCOLAS - Pago realizado	1.153,68 €	980,63 €	113,18 €	59,87 €
OLIVAR - Pago realizado	1.680,76 €	1.428,65 €	164,88 €	87,23 €
<b>TOTAL</b>	5.419,45 €	4.606,54 €	531,65 €	281,26 €

**RECINTOS RESUELTOS**

REF.	REFERENCIA SIGPAC	CULTIVO DESCRIPCIÓN CULTIVO	S/R G.PAGO	PEND. MEDIA (%)	SUP. DFC. ADMISIBLE (ha)	SUP. COMPROM. (ha)	SUP. AJUSTADA COMPROM. (1) (ha)	SUP. CONV. SIGPAC (ha)	SUP. CERTIF. (ha)	SUP. CAMPO (ha)	SUP. CAMPO DETER. CULT. DECLARADO (ha)	SUP. DEC. REDUCIDA (ha)	SUP. RESUELTA (ha)
-1576151	41-060-011-00035-001	88003 CÁRTAMO-ARIZONA	S 426	1,80	0,51	0,51	0,51		0,51			0,51	0,51
170000006222987	41-060-011-00035-001	88003 CÁRTAMO-ARIZONA	S 426	1,80	9,98	9,98	9,98		9,98			9,98	9,98
170000006222988	41-060-011-00035-001	13000 TRITICALE-SIN VARIEDAD	S 426	1,80	6,50	6,50	6,50		6,50			6,50	6,50
170000006222989	41-060-011-00066-002	13000 TRITICALE-SIN VARIEDAD	S 426	3,30	0,11	0,11	0,11		0,11			0,11	0,11
4212860	41-060-011-00022-008	101323 OLIVAR-VERDIAL DE HUEVAR	S 429	4,20	0,03	0,03	0,03		0,03			0,03	0,03
170000006222979	41-068-080-00026-001	101323 OLIVAR-VERDIAL DE HUEVAR	S 429	1,20	6,73	6,73	6,73		6,73			6,73	6,73
170000006222986	41-060-011-00022-010	101323 OLIVAR-VERDIAL DE HUEVAR	S 429	2,10	0,02	0,02	0,02		0,02			0,02	0,02
-1322579	41-068-137-00013-007	279000 ESPÁRRAGOS-SIN VARIEDAD	R 430	0,80	2,99	2,99	2,99		2,99			2,99	2,99
170000006222978	41-060-011-00022-002	279000 ESPÁRRAGOS-SIN VARIEDAD	S 430	3,60	1,57	1,57	1,57		1,57			1,57	1,57

(1) Superficie declarada admisible ajustada con la superficie comprometida.  
(2) Factor de penalización valorando el alcance para el tipo de compromiso.Puede verificar la integridad de una copia de este documento mediante la lectura del código QR adjunto o mediante el acceso a la dirección <https://ws050.juntadeandalucia.es/verificarFirma> indicando el código de VERIFICACIÓN

FIRMADO POR

RAQUEL MARIA ESPIN CRESPO

18/12/2024

VERIFICACIÓN

Pk2jmUCNT2ZVULXR6LZ4ED5BQV9F2A

PÁG. 295/2017



**APELLIDOS Y NOMBRE / RAZÓN SOCIAL**

CALCAÑO S.L.

**NIF**

\*\*\*\*1319\*

**EXPEDIENTE**

1161485

**ANUALIDAD DE PAGO**

1ª

**IMPORTES POR ANUALIDAD**

	2023	2024	2025	2026	2027
<b>IMPORTE MÁXIMO SUBVENCIONABLE</b>	6.161,25 €	6.161,25 €	6.161,25 €	6.161,25 €	6.161,25 €
<b>IMPORTE MEDIO DE TRANSFERENCIA (€/ha)</b>	82,15 €	82,15 €	82,15 €	82,15 €	82,15 €

**RESUMEN DE UNIDADES**

Cód	GRUPO DE PAGO	Sup. Admisible (ha)	Sup. Comprometida (ha)	Sup. ajustada compromiso (1) (ha)	% sobredecc.	Sup. Resuelta (ha)	Importe Declarado	Importe Topado	Importe Resuelto	Importe tras sobredecc.
428	PASTOS ASOCIADOS A GANADERÍA ECOLÓGICA	592,86		75,00	0,00	75,00	6.161,25	6.161,25	6.161,25	6.161,25
<b>TOTAL</b>		592,86	75,00	75,00		75,00	6.161,25	6.161,25	6.161,25	6.161,25

**APLICACIÓN DE REDUCCIONES Y PENALIZACIONES**

GRUPO DE PAGO	Importe Calculado	Importe prerreduc.	Criterios de subvencionabilidad y compromisos	Presentación tardía	Omisión declaración	Condicionidad	IMPORTE (Euros) RESUELTO
PASTOS ASOCIADOS A GANADERÍA	6.161,25	6.161,25	0,00	0,00	0,00	0,00	6.161,25
<b>TOTAL</b>	6.161,25	6.161,25					6.161,25

**RESUMEN DE PAGOS****IMPORTE (Euros)**

PASTOS ASOCIADOS A GANADERÍA ECOLÓGICA - Pago realizado	RESUELTO	FEADER	MAPA	CAPADR
	6.161,25 €	5.237,06 €	604,42 €	319,77 €

**RECINTOS RESUELTOS**

REE	REFERENCIA SIGPAC	CULTIVO DESCRIPCIÓN CULTIVO	S/R G.PAGO	PEND. MEDIA (%)	SUP. DEC. ADMISIBLE (ha)	SUP. COMPROM. (ha)	SUP. AJUSTADA COMPROM. (1) (ha)	SUP. CONV. SIGPAC (ha)	SUP. CERTIF. (ha)	SUP. CAMPO (ha)	SUP. CAMPO DETER. CULT. DECLARADO (ha)	SUP. DEC. REDUCIDA (ha)	SUP. RESUELTA (ha)
-1546355	41-055-024-00034-001	63000 PASTOS DE MENOS DE 5 AÑOS-SIN VARIEDAD	S 428	5,80	5,92	0,14	0,14		0,14			0,14	0,14
-882887	41-055-024-00030-016	62000 PASTOS PERMANENTES DE 5 O MAS AÑOS-SIN VARIEDAD	S 428	11,40	9,54	9,54	9,54		11,22			9,54	9,54
-882886	41-055-024-00030-015	62000 PASTOS PERMANENTES DE 5 O MAS AÑOS-SIN VARIEDAD	R 428	9,50	0,77	0,77	0,77		0,77			0,77	0,77
-882885	41-055-024-00030-014	62000 PASTOS PERMANENTES DE 5 O MAS AÑOS-SIN VARIEDAD	S 428	8,60	58,62	58,62	58,62		68,97			58,62	58,62
-882884	41-055-024-00030-012	62000 PASTOS PERMANENTES DE 5 O MAS AÑOS-SIN VARIEDAD	S 428	26,90	0,13	0,13	0,13		0,13			0,13	0,13
-882883	41-055-024-00030-011	62000 PASTOS PERMANENTES DE 5 O MAS AÑOS-SIN VARIEDAD	S 428	6,00	0,39	0,39	0,39		0,39			0,39	0,39
-17644	41-055-024-00034-001	63000 PASTOS DE MENOS DE 5 AÑOS-SIN VARIEDAD	S 428	5,80	62,07	1,45	1,45		1,45			1,45	1,45
-17632	41-055-024-00034-030	62000 PASTOS PERMANENTES DE 5 O MAS AÑOS-SIN VARIEDAD	S 428	3,40	2,89	2,89	2,89		2,89			2,89	2,89
-17630	41-055-024-00034-027	62000 PASTOS PERMANENTES DE 5 O MAS AÑOS-SIN VARIEDAD	S 428	4,50	0,45	0,45	0,45		0,45			0,45	0,45
-17626	41-055-024-00034-012	62000 PASTOS PERMANENTES DE 5 O MAS AÑOS-SIN VARIEDAD	S 428	4,90	45,73	45,73	45,73		45,73			45,73	45,73
-17611	41-055-024-00034-001	63000 PASTOS DE MENOS DE 5 AÑOS-SIN VARIEDAD	S 428	5,80	30,48	0,71	0,71		0,71			0,71	0,71
-17561	41-055-024-00034-032	62000 PASTOS PERMANENTES DE 5 O MAS AÑOS-SIN VARIEDAD	S 428	1,50	18,87	18,87	18,87		18,87			18,87	18,87
-17559	41-055-024-00034-028	62000 PASTOS PERMANENTES DE 5 O MAS AÑOS-SIN VARIEDAD	S 428	11,30	0,56	0,56	0,56		0,56			0,56	0,56
-17557	41-055-024-00034-026	62000 PASTOS PERMANENTES DE 5 O MAS AÑOS-SIN VARIEDAD	S 428	7,70	42,27	42,27	42,27		42,27			42,27	42,27
-17556	41-055-024-00034-023	62000 PASTOS PERMANENTES DE 5 O MAS AÑOS-SIN VARIEDAD	S 428	5,80	0,06	0,06	0,06		0,06			0,06	0,06
-17554	41-055-024-00034-021	62000 PASTOS PERMANENTES DE 5 O MAS AÑOS-SIN VARIEDAD	S 428	2,10	0,37	0,37	0,37		0,37			0,37	0,37
1700000005684453	41-055-024-00034-017	62000 PASTOS PERMANENTES DE 5 O MAS AÑOS-SIN VARIEDAD	S 428	7,50	8,55	8,55	8,55		8,55			8,55	8,55
1700000005684454	41-055-025-00005-009	62000 PASTOS PERMANENTES DE 5 O MAS AÑOS-SIN VARIEDAD	S 428	3,80	202,88	202,88	202,88		202,88			202,88	202,88
1700000005684455	41-055-025-00005-016	62000 PASTOS PERMANENTES DE 5 O MAS AÑOS-SIN VARIEDAD	S 428	5,50	46,93	46,93	46,93		46,93			46,93	46,93
1700000005684456	41-055-026-00005-001	62000 PASTOS PERMANENTES DE 5 O MAS AÑOS-SIN VARIEDAD	S 428	15,50	1,40	1,40	1,40		1,65			1,40	1,40
1700000005684458	41-055-024-00034-013	62000 PASTOS PERMANENTES DE 5 O MAS AÑOS-SIN VARIEDAD	S 428	2,00	1,52	1,52	1,52		1,52			1,52	1,52
1700000005684459	41-055-024-00030-009	62000 PASTOS PERMANENTES DE 5 O MAS AÑOS-SIN VARIEDAD	R 428	9,70	45,71	45,71	45,71		45,71			45,71	45,71
1700000005684462	41-055-024-00034-001	63000 PASTOS DE MENOS DE 5 AÑOS-SIN VARIEDAD	S 428	5,80	0,27	0,01	0,01		0,01			0,01	0,01
1700000005684466	41-055-024-00034-001	63000 PASTOS DE MENOS DE 5 AÑOS-SIN VARIEDAD	S 428	5,80	1,77	0,04	0,04		0,04			0,04	0,04
1700000005684475	41-055-026-00005-002	62000 PASTOS PERMANENTES DE 5 O MAS AÑOS-SIN VARIEDAD	S 428	19,30	1,13	1,13	1,13		2,06			1,13	1,13
1700000005684476	41-055-025-00005-002	62000 PASTOS PERMANENTES DE 5 O MAS AÑOS-SIN VARIEDAD	S 428	1,00	3,58	3,58	3,58		3,58			3,58	3,58

(1) Superficie declarada admisible ajustada con la superficie comprometida.  
(2) Factor de penalización valorando el alcance para el tipo de compromiso.Puede verificar la integridad de una copia de este documento mediante la lectura del código QR adjunto o mediante el acceso a la dirección <https://ws050.juntadeandalucia.es/verificarFirma> indicando el código de VERIFICACIÓN

FIRMADO POR

RAQUEL MARIA ESPIN CRESPO

18/12/2024

VERIFICACIÓN

Pk2jmUCNT2ZVULXR6LZ4ED5BQV9F2A

PÁG. 296/2017



**INCIDENCIAS****INCIDENCIA DESCRIPCIÓN**

100407 Explotación solicitada no forma parte de ningún organismo de control autorizado para la producción ecológica en Andalucía o fecha de inscripción posterior al plazo establecido ( Anexo I. Criterios de Subvencionabilidad. Orden 28 de marzo de 2023 ).  
Explotación:ES410550000489 Especie:BOVINA

**Datos considerados para el Cálculo de la Carga Ganadera mínima y máxima del expediente**

Explotación	Especie	Inscrito en Sipea y Admisible	Ugm Calculada para CG Mínima	Ugm Calculada para CG Máxima
ES410550000034	BOVINA	SI	323,69	323,69
ES410550000489	BOVINA	NO	0,00	9,22
			323,69	332,91

Superficie determinada para Cálculo Carga Ganadera Mínima: 495,27 ha

Superficie determinada para Cálculo Carga Ganadera Máxima: 669,00 ha

Carga Ganadera Mínima Expediente: 0,65 ugm/ha

Carga Ganadera Máxima Expediente: 0,50 ugm/ha

**Recintos Determinados para el Cálculo de Garga Ganadera Mínima**

REF.	REFERENCIA SIGPAC	CULTIVO DESCRIPCIÓN CULTIVO	S/R	SUP. RESUELTA (ha)
-1546355	41-055-024-00034-00001	63000 PASTOS DE MENOS DE 5 AÑOS-SIN VARIEDAD	S	0,08
-1546311	41-055-024-00034-00001	63000 PASTOS DE MENOS DE 5 AÑOS-SIN VARIEDAD	S	0,58
-882890	41-055-026-00016-00024	63000 PASTOS DE MENOS DE 5 AÑOS-SIN VARIEDAD	S	0,13
-882889	41-055-026-00015-00025	63000 PASTOS DE MENOS DE 5 AÑOS-SIN VARIEDAD	S	0,10
-882888	41-055-026-00015-00022	63000 PASTOS DE MENOS DE 5 AÑOS-SIN VARIEDAD	S	0,34
-882887	41-055-024-00030-00016	62000 PASTOS PERMANENTES DE 5 O MAS AÑOS-SIN VARIEDAD	S	9,54
-882886	41-055-024-00030-00015	62000 PASTOS PERMANENTES DE 5 O MAS AÑOS-SIN VARIEDAD	R	0,77
-882885	41-055-024-00030-00014	62000 PASTOS PERMANENTES DE 5 O MAS AÑOS-SIN VARIEDAD	S	58,62
-882884	41-055-024-00030-00012	62000 PASTOS PERMANENTES DE 5 O MAS AÑOS-SIN VARIEDAD	S	0,13
-882883	41-055-024-00030-00011	62000 PASTOS PERMANENTES DE 5 O MAS AÑOS-SIN VARIEDAD	S	0,39
-30263	41-055-024-00034-00001	63000 PASTOS DE MENOS DE 5 AÑOS-SIN VARIEDAD	S	0,03
-30259	41-055-024-00034-00001	63000 PASTOS DE MENOS DE 5 AÑOS-SIN VARIEDAD	S	0,09
-17709	41-055-024-00034-00001	63000 PASTOS DE MENOS DE 5 AÑOS-SIN VARIEDAD	S	0,28
-17644	41-055-024-00034-00001	63000 PASTOS DE MENOS DE 5 AÑOS-SIN VARIEDAD	S	0,85
-17632	41-055-024-00034-00030	62000 PASTOS PERMANENTES DE 5 O MAS AÑOS-SIN VARIEDAD	S	2,89
-17630	41-055-024-00034-00027	62000 PASTOS PERMANENTES DE 5 O MAS AÑOS-SIN VARIEDAD	S	0,45
-17626	41-055-024-00034-00012	62000 PASTOS PERMANENTES DE 5 O MAS AÑOS-SIN VARIEDAD	S	45,73
-17611	41-055-024-00034-00001	63000 PASTOS DE MENOS DE 5 AÑOS-SIN VARIEDAD	S	0,42
-17561	41-055-024-00034-00032	62000 PASTOS PERMANENTES DE 5 O MAS AÑOS-SIN VARIEDAD	S	18,87
-17559	41-055-024-00034-00028	62000 PASTOS PERMANENTES DE 5 O MAS AÑOS-SIN VARIEDAD	S	0,56
-17557	41-055-024-00034-00026	62000 PASTOS PERMANENTES DE 5 O MAS AÑOS-SIN VARIEDAD	S	42,27
-17556	41-055-024-00034-00023	62000 PASTOS PERMANENTES DE 5 O MAS AÑOS-SIN VARIEDAD	S	0,06
-17554	41-055-024-00034-00021	62000 PASTOS PERMANENTES DE 5 O MAS AÑOS-SIN VARIEDAD	S	0,37
170000005684453	41-055-024-00034-00017	62000 PASTOS PERMANENTES DE 5 O MAS AÑOS-SIN VARIEDAD	S	8,55
170000005684454	41-055-025-00005-00009	62000 PASTOS PERMANENTES DE 5 O MAS AÑOS-SIN VARIEDAD	S	202,88
170000005684455	41-055-025-00005-00016	62000 PASTOS PERMANENTES DE 5 O MAS AÑOS-SIN VARIEDAD	S	46,93
170000005684456	41-055-026-00005-00001	62000 PASTOS PERMANENTES DE 5 O MAS AÑOS-SIN VARIEDAD	S	1,40
170000005684458	41-055-024-00034-00013	62000 PASTOS PERMANENTES DE 5 O MAS AÑOS-SIN VARIEDAD	S	1,52

(1) Superficie declarada admisible ajustada con la superficie comprometida.  
(2) Factor de penalización valorando el alcance para el tipo de compromiso.

Puede verificar la integridad de una copia de este documento mediante la lectura del código QR adjunto o mediante el acceso a la dirección <https://ws050.juntadeandalucia.es/verificarFirma> indicando el código de VERIFICACIÓN

FIRMADO POR

RAQUEL MARIA ESPIN CRESPO

18/12/2024

VERIFICACIÓN

Pk2jmUCNT2ZVULXR6LZ4ED5BQV9F2A

PÁG. 297/2017



**Datos considerados para el Cálculo de la Carga Ganadera mínima y máxima del expediente****Recintos Determinados para el Cálculo de Garga Ganadera Mínima**

REF.	REFERENCIA SIGPAC	CULTIVO	DESCRIPCIÓN CULTIVO	SUP.	
				S/R	RESUELTA (ha)
170000005684459	41-055-024-00030-00009	62000	PASTOS PERMANENTES DE 5 O MAS AÑOS-SIN VARIEDAD	R	45,71
170000005684462	41-055-024-00034-00001	63000	PASTOS DE MENOS DE 5 AÑOS-SIN VARIEDAD	S	0,00
170000005684466	41-055-024-00034-00001	63000	PASTOS DE MENOS DE 5 AÑOS-SIN VARIEDAD	S	0,02
170000005684475	41-055-026-00005-00002	62000	PASTOS PERMANENTES DE 5 O MAS AÑOS-SIN VARIEDAD	S	1,13
170000005684476	41-055-025-00005-00002	62000	PASTOS PERMANENTES DE 5 O MAS AÑOS-SIN VARIEDAD	S	3,58

**Recintos Determinados para el Cálculo de Garga Ganadera Máxima**

REF.	REFERENCIA SIGPAC	CULTIVO	DESCRIPCIÓN CULTIVO	SUP.	
				S/R	RESUELTA (ha)
-1546355	41-055-024-00034-00001	63000	PASTOS DE MENOS DE 5 AÑOS-SIN VARIEDAD	S	5,92
-1546311	41-055-024-00034-00001	63000	PASTOS DE MENOS DE 5 AÑOS-SIN VARIEDAD	S	41,98
-882890	41-055-026-00016-00024	63000	PASTOS DE MENOS DE 5 AÑOS-SIN VARIEDAD	S	0,13
-882889	41-055-026-00015-00025	63000	PASTOS DE MENOS DE 5 AÑOS-SIN VARIEDAD	S	0,10
-882888	41-055-026-00015-00022	63000	PASTOS DE MENOS DE 5 AÑOS-SIN VARIEDAD	S	0,34
-882887	41-055-024-00030-00016	62000	PASTOS PERMANENTES DE 5 O MAS AÑOS-SIN VARIEDAD	S	9,54
-882886	41-055-024-00030-00015	62000	PASTOS PERMANENTES DE 5 O MAS AÑOS-SIN VARIEDAD	R	0,77
-882885	41-055-024-00030-00014	62000	PASTOS PERMANENTES DE 5 O MAS AÑOS-SIN VARIEDAD	S	58,62
-882884	41-055-024-00030-00012	62000	PASTOS PERMANENTES DE 5 O MAS AÑOS-SIN VARIEDAD	S	0,13
-882883	41-055-024-00030-00011	62000	PASTOS PERMANENTES DE 5 O MAS AÑOS-SIN VARIEDAD	S	0,39
-30263	41-055-024-00034-00001	63000	PASTOS DE MENOS DE 5 AÑOS-SIN VARIEDAD	S	2,35
-30259	41-055-024-00034-00001	63000	PASTOS DE MENOS DE 5 AÑOS-SIN VARIEDAD	S	6,37
-17709	41-055-024-00034-00001	63000	PASTOS DE MENOS DE 5 AÑOS-SIN VARIEDAD	S	20,34
-17644	41-055-024-00034-00001	63000	PASTOS DE MENOS DE 5 AÑOS-SIN VARIEDAD	S	62,07
-17632	41-055-024-00034-00030	62000	PASTOS PERMANENTES DE 5 O MAS AÑOS-SIN VARIEDAD	S	2,89
-17630	41-055-024-00034-00027	62000	PASTOS PERMANENTES DE 5 O MAS AÑOS-SIN VARIEDAD	S	0,45
-17626	41-055-024-00034-00012	62000	PASTOS PERMANENTES DE 5 O MAS AÑOS-SIN VARIEDAD	S	45,73
-17611	41-055-024-00034-00001	63000	PASTOS DE MENOS DE 5 AÑOS-SIN VARIEDAD	S	30,48
-17561	41-055-024-00034-00032	62000	PASTOS PERMANENTES DE 5 O MAS AÑOS-SIN VARIEDAD	S	18,87
-17559	41-055-024-00034-00028	62000	PASTOS PERMANENTES DE 5 O MAS AÑOS-SIN VARIEDAD	S	0,56
-17557	41-055-024-00034-00026	62000	PASTOS PERMANENTES DE 5 O MAS AÑOS-SIN VARIEDAD	S	42,27
-17556	41-055-024-00034-00023	62000	PASTOS PERMANENTES DE 5 O MAS AÑOS-SIN VARIEDAD	S	0,06
-17555	41-055-024-00034-00022	62000	PASTOS PERMANENTES DE 5 O MAS AÑOS-SIN VARIEDAD	S	4,53
-17554	41-055-024-00034-00021	62000	PASTOS PERMANENTES DE 5 O MAS AÑOS-SIN VARIEDAD	S	0,37
170000005684453	41-055-024-00034-00017	62000	PASTOS PERMANENTES DE 5 O MAS AÑOS-SIN VARIEDAD	S	8,55
170000005684454	41-055-025-00005-00009	62000	PASTOS PERMANENTES DE 5 O MAS AÑOS-SIN VARIEDAD	S	202,88
170000005684455	41-055-025-00005-00016	62000	PASTOS PERMANENTES DE 5 O MAS AÑOS-SIN VARIEDAD	S	46,93
170000005684456	41-055-026-00005-00001	62000	PASTOS PERMANENTES DE 5 O MAS AÑOS-SIN VARIEDAD	S	1,40
170000005684458	41-055-024-00034-00013	62000	PASTOS PERMANENTES DE 5 O MAS AÑOS-SIN VARIEDAD	S	1,52
170000005684459	41-055-024-00030-00009	62000	PASTOS PERMANENTES DE 5 O MAS AÑOS-SIN VARIEDAD	R	45,71
170000005684462	41-055-024-00034-00001	63000	PASTOS DE MENOS DE 5 AÑOS-SIN VARIEDAD	S	0,27
170000005684466	41-055-024-00034-00001	63000	PASTOS DE MENOS DE 5 AÑOS-SIN VARIEDAD	S	1,77
170000005684475	41-055-026-00005-00002	62000	PASTOS PERMANENTES DE 5 O MAS AÑOS-SIN VARIEDAD	S	1,13

(1) Superficie declarada admisible ajustada con la superficie comprometida.  
(2) Factor de penalización valorando el alcance para el tipo de compromiso.

Puede verificar la integridad de una copia de este documento mediante la lectura del código QR adjunto o mediante el acceso a la dirección <https://ws050.juntadeandalucia.es/verificarFirma> indicando el código de VERIFICACIÓN

FIRMADO POR

RAQUEL MARIA ESPIN CRESPO

18/12/2024

VERIFICACIÓN

Pk2jmUCNT2ZVULXR6LZ4ED5BQV9F2A

PÁG. 298/2017



**Datos considerados para el Cálculo de la Carga Ganadera mínima y máxima del expediente****Recintos Determinados para el Cálculo de Garga Ganadera Máxima**

REF.	REFERENCIA SIGPAC	CULTIVO	DESCRIPCIÓN CULTIVO	SUP.	
				S/R	RESUELTA (ha)
1700000005684476	41-055-025-00005-00002	62000	PASTOS PERMANENTES DE 5 O MAS AÑOS-SIN VARIEDAD VARIEDAD	S	3,58

**Incidencias de carga ganadera****INCIDENCIA DESCRIPCIÓN**

4272	Verifica que las líneas de declaración de las Solicitudes Únicas no tienen solapes con la capa de Retroactividad Gráfica (ambas de la misma campaña) a nivel de expediente/línea de declaración gráfica de la solicitud. Ref:-1546311 Recinto:41-055-024-00034-00001 Cultivo: - Agregado de la referencia del recinto.:0 Zona de la referencia del recinto.:0 Superficie solapada.:0,02 Id. Incid.:5096033 Ref:-17709 Recinto:41-055-024-00034-00001 Cultivo: - Agregado de la referencia del recinto.:0 Zona de la referencia del recinto.:0 Superficie solapada.:0,03 Id. Incid.:5096034
100407	Explotación solicitada no forma parte de ningún organismo de control autorizado para la producción ecológica en Andalucía o fecha de inscripción posterior al plazo establecido ( Anexo I. Criterios de Subvencionabilidad. Orden 28 de marzo de 2023 ). Explotación:ES410550000489 Especie:BOVINA

(1) Superficie declarada admisible ajustada con la superficie comprometida.  
(2) Factor de penalización valorando el alcance para el tipo de compromiso.

Puede verificar la integridad de una copia de este documento mediante la lectura del código QR adjunto o mediante el acceso a la dirección <https://ws050.juntadeandalucia.es/verificarFirma> indicando el código de VERIFICACIÓN

FIRMADO POR	RAQUEL MARIA ESPIN CRESPO	18/12/2024	
VERIFICACIÓN	Pk2jmUCNT2ZVULXR6LZ4ED5BQV9F2A	PÁG. 299/2017	

**APELLIDOS Y NOMBRE / RAZÓN SOCIAL**

CALDERON GOMEZ RAMON

**NIF**

\*\*\*0244\*

**EXPEDIENTE**

1206541

**ANUALIDAD DE PAGO**

1ª

**IMPORTES POR ANUALIDAD**

	2023	2024	2025	2026	2027
<b>IMPORTE MÁXIMO SUBVENCIONABLE</b>	1.799,75 €	1.799,75 €	1.799,75 €	1.799,75 €	1.799,75 €
<b>IMPORTE MEDIO DE TRANSFERENCIA (€/ha)</b>	247,90 €	247,90 €	247,90 €	247,90 €	247,90 €

**RESUMEN DE UNIDADES**

Cód	GRUPO DE PAGO	Sup. Dec. Admisible (ha)	Sup. Comprometida (ha)	Sup. ajustada compromiso (1) (ha)	% sobredec.	Sup. Resuelta (ha)	Importe Declarado	Importe Topado	Importe Resuelto	Importe tras sobredec.
429	OLIVAR	7,26		7,26	0,00	7,26	1.799,75	1.799,75	1.799,75	1.799,75
<b>TOTAL</b>		7,26	7,26	7,26		7,26	1.799,75	1.799,75	1.799,75	1.799,75

**APLICACIÓN DE REDUCCIONES Y PENALIZACIONES**

GRUPO DE PAGO	Importe Calculado	Importe prereduc.	Criterios de subvencionabilidad y compromisos	Presentación tardía	Omisión declaración	Condicionalidad	IMPORTE (Euros) RESUELTO
OLIVAR	1.799,75	1.799,75	0,00	0,00	0,00	0,00	1.799,75
<b>TOTAL</b>	1.799,75	1.799,75					1.799,75

**RESUMEN DE PAGOS****IMPORTE ( Euros )**

	RESUELTO	FEADER	MAPA	CAPADR
OLIVAR - Pago realizado	1.799,75 €	1.529,79 €	176,56 €	93,40 €

**RECINTOS RESUELTOS**

REF.	REFERENCIA SIGPAC	CULTIVO	DESCRIPCIÓN CULTIVO	S/R G.PAGO	PEND. MEDIA (%)	SUP. DEC. ADMISIBLE (ha)	SUP. COMPROM. (ha)	SUP. AJUSTADA COMPR.(1) (ha)	SUP. CONY. SIGPAC (ha)	SUP. CERTIE (ha)	SUP. CAMPO (ha)	SUP. CAMPO DETER. CULT. DECLARADO (ha)	SUP. DEC. REDUCIDA (ha)	SUP. RESUELTA (ha)
1700000006514044	41-002-009-00145-002	101268	OLIVAR-PICO LIMON	S 429	10,90	2,29	2,29	2,29	2,29	2,29			2,29	2,29
1700000006514051	41-002-009-00117-001	101268	OLIVAR-PICO LIMON	S 429	26,30	3,73	3,73	3,73	3,73	3,73			3,73	3,73
1700000006514052	41-002-009-00117-002	101268	OLIVAR-PICO LIMON	S 429	30,20	0,31	0,31	0,31	0,31	0,31			0,31	0,31
1700000006514053	41-002-009-00222-008	101268	OLIVAR-PICO LIMON	S 429	5,80	0,93	0,93	0,93	0,93	0,93			0,93	0,93

(1) Superficie declarada admisible ajustada con la superficie comprometida.  
(2) Factor de penalización valorando el alcance para el tipo de compromiso.Puede verificar la integridad de una copia de este documento mediante la lectura del código QR adjunto o mediante el acceso a la dirección <https://ws050.juntadeandalucia.es/verificarFirma> indicando el código de VERIFICACIÓN

FIRMADO POR

RAQUEL MARIA ESPIN CRESPO

18/12/2024

VERIFICACIÓN

Pk2jmUCNT2ZVULXR6LZ4ED5BQV9F2A

PÁG. 300/2017





**APELLIDOS Y NOMBRE / RAZÓN SOCIAL**

CALLE OLIVA JOSE MANUEL

**NIF**

\*\*\*3773\*

**EXPEDIENTE**

1182307

**ANUALIDAD DE PAGO**

1ª

**IMPORTES POR ANUALIDAD**

	2023	2024	2025	2026	2027
<b>IMPORTE MÁXIMO SUBVENCIONABLE</b>	1.356,01 €	1.356,01 €	1.356,01 €	1.356,01 €	1.356,01 €
<b>IMPORTE MEDIO DE TRANSFERENCIA (€/ha)</b>	247,90 €	247,90 €	247,90 €	247,90 €	247,90 €

**RESUMEN DE UNIDADES**

Cód	GRUPO DE PAGO	Sup. Dec. Admisible (ha)	Sup. Comprometida (ha)	Sup. ajustada compromiso (1) (ha)	% sobredec.	Sup. Resuelta (ha)	Importe Declarado	Importe Topado	Importe Resuelto	Importe tras sobredec.
429	OLIVAR	5,47		5,47	0,00	5,47	1.356,01	1.356,01	1.356,01	1.356,01
<b>TOTAL</b>		5,47	5,47	5,47		5,47	1.356,01	1.356,01	1.356,01	1.356,01

**APLICACIÓN DE REDUCCIONES Y PENALIZACIONES**

GRUPO DE PAGO	Importe Calculado	Importe prereduc.	Criterios de subvencionabilidad y compromisos	Presentación tardía	Omisión declaración	Condicionalidad	IMPORTE (Euros) RESUELTO
OLIVAR	1.356,01	1.356,01	0,00	0,00	0,00	0,00	1.356,01
<b>TOTAL</b>	1.356,01	1.356,01					1.356,01

**RESUMEN DE PAGOS****IMPORTE ( Euros )**

	RESUELTO	FEADER	MAPA	CAPADR
OLIVAR - Pago realizado	1.356,01 €	1.152,61 €	133,02 €	70,38 €

**RECINTOS RESUELTOS**

REF.	REFERENCIA SIGPAC	CULTIVO	DESCRIPCIÓN CULTIVO	S/R G.PAGO	PEND. MEDIA (%)	SUP. DEC. ADMISIBLE (ha)	SUP. COMPROM. (ha)	SUP. AJUSTADA COMPR.(1) (ha)	SUP. CONY. SIGPAC (ha)	SUP. CERTIE (ha)	SUP. CAMPO (ha)	SUP. CAMPO DETER. CULT. DECLARADO (ha)	SUP. DEC. REDUCIDA (ha)	SUP. RESUELTA (ha)
1700000005600874	41-002-012-00178-001	101268	OLIVAR-PICO LIMON	S 429	15,70	0,40	0,40	0,40	0,40	0,40			0,40	0,40
1700000005600875	41-002-013-00053-001	101268	OLIVAR-PICO LIMON	S 429	16,70	1,89	1,89	1,89	1,89	1,89			1,89	1,89
1700000005600876	41-002-013-00053-001	101268	OLIVAR-PICO LIMON	S 429	16,70	2,05	2,05	2,05	2,05	2,05			2,05	2,05
1700000005600877	41-002-012-00178-002	101268	OLIVAR-PICO LIMON	S 429	21,00	0,02	0,02	0,02	0,02	0,02			0,02	0,02
1700000005600878	41-002-013-00022-001	101268	OLIVAR-PICO LIMON	S 429	22,70	1,11	1,11	1,11	1,11	1,11			1,11	1,11

(1) Superficie declarada admisible ajustada con la superficie comprometida.  
(2) Factor de penalización valorando el alcance para el tipo de compromiso.Puede verificar la integridad de una copia de este documento mediante la lectura del código QR adjunto o mediante el acceso a la dirección <https://ws050.juntadeandalucia.es/verificarFirma> indicando el código de VERIFICACIÓN

FIRMADO POR

RAQUEL MARIA ESPIN CRESPO

18/12/2024

VERIFICACIÓN

Pk2jmUCNT2ZVULXR6LZ4ED5BQV9F2A

PÁG. 301/2017



**APELLIDOS Y NOMBRE / RAZÓN SOCIAL**

CALLE OLIVA ROSARIO

**NIF**

\*\*\*\*5025\*

**EXPEDIENTE**

1137869

**ANUALIDAD DE PAGO**

1ª

**IMPORTE POR ANUALIDAD**

	2023	2024	2025	2026	2027
<b>IMPORTE MÁXIMO SUBVENCIONABLE</b>	4.467,16 €	4.467,16 €	4.467,16 €	4.467,16 €	4.467,16 €
<b>IMPORTE MEDIO DE TRANSFERENCIA (€/ha)</b>	247,90 €	247,90 €	247,90 €	247,90 €	247,90 €

**RESUMEN DE UNIDADES**

Cód	GRUPO DE PAGO	Sup. Dec. Admisible (ha)	Sup. Comprometida (ha)	Sup. ajustada compromiso (1) (ha)	% sobredec.	Sup. Resuelta (ha)	Importe Declarado	Importe Topado	Importe Resuelto	Importe tras sobredec.
429	OLIVAR	18,04		18,02	0,00	18,02	4.467,16	4.467,16	4.467,16	4.467,16
<b>TOTAL</b>		18,04	18,02	18,02		18,02	4.467,16	4.467,16	4.467,16	4.467,16

**APLICACIÓN DE REDUCCIONES Y PENALIZACIONES**

GRUPO DE PAGO	Importe Calculado	Importe prereduc.	Criterios de subvencionabilidad y compromisos	Presentación tardía	Omisión declaración	Condicionalidad	IMPORTE (Euros) RESUELTO
OLIVAR	4.467,16	4.467,16	0,00	0,00	0,00	0,00	4.467,16
<b>TOTAL</b>	4.467,16	4.467,16					4.467,16

**RESUMEN DE PAGOS****IMPORTE ( Euros )**

	RESUELTO	FEADER	MAPA	CAPADR
OLIVAR - Pago realizado	4.467,16 €	3.797,09 €	438,23 €	231,84 €

**RECINTOS RESUELTOS**

REF.	REFERENCIA SIGPAC	CULTIVO DESCRIPCIÓN CULTIVO	S/R G.PAGO	PEND. MEDIA (%)	SUP. DEC. ADMISIBLE (ha)	SUP. COMPROM. (ha)	SUP. AJUSTADA COMPR.(1) (ha)	SUP. CONY. SIGPAC (ha)	SUP. CERTIE (ha)	SUP. CAMPO (ha)	SUP. CAMPO DETER. CULT. DECLARADO (ha)	SUP. DEC. REDUCIDA (ha)	SUP. RESUELTA (ha)
1700000006060560	41-002-012-00150-004	101268 OLIVAR-PICO LIMON	S 429	31,20	4,70	4,70	4,70		4,70			4,70	4,70
1700000006060561	41-002-012-00153-001	101268 OLIVAR-PICO LIMON	S 429	5,30	0,48	0,48	0,48		0,48			0,48	0,48
1700000006060562	41-002-012-00159-001	101268 OLIVAR-PICO LIMON	S 429	10,40	0,37	0,37	0,37		0,37			0,37	0,37
1700000006060563	41-002-012-00161-001	101268 OLIVAR-PICO LIMON	S 429	14,90	1,37	1,37	1,37		1,37			1,37	1,37
1700000006060564	41-002-012-00151-001	101268 OLIVAR-PICO LIMON	S 429	23,30	0,77	0,77	0,77		0,77			0,77	0,77
1700000006060565	41-002-012-00197-001	101268 OLIVAR-PICO LIMON	S 429	19,40	0,72	0,72	0,72		0,72			0,72	0,72
1700000006060566	41-002-012-00193-001	101268 OLIVAR-PICO LIMON	S 429	29,60	1,77	1,77	1,77		1,77			1,77	1,77
1700000006060567	41-002-012-00369-001	101268 OLIVAR-PICO LIMON	S 429	30,50	1,76	1,76	1,76		1,76			1,76	1,76
1700000006060568	41-002-012-00165-003	101268 OLIVAR-PICO LIMON	S 429	25,60	0,07	0,05	0,05		0,05			0,05	0,05
1700000006060569	41-002-012-00340-001	101268 OLIVAR-PICO LIMON	S 429	28,50	0,82	0,82	0,82		0,82			0,82	0,82
1700000006060570	41-002-012-00162-001	101268 OLIVAR-PICO LIMON	S 429	23,30	1,06	1,06	1,06		1,06			1,06	1,06
1700000006060571	41-002-012-00163-001	101268 OLIVAR-PICO LIMON	S 429	22,90	0,83	0,83	0,83		0,83			0,83	0,83
1700000006060572	41-002-012-00157-002	101268 OLIVAR-PICO LIMON	S 429	14,90	0,08	0,08	0,08		0,08			0,08	0,08
1700000006060573	41-002-012-00158-001	101268 OLIVAR-PICO LIMON	S 429	19,30	3,24	3,24	3,24		3,24			3,24	3,24

(1) Superficie declarada admisible ajustada con la superficie comprometida.  
(2) Factor de penalización valorando el alcance para el tipo de compromiso.Puede verificar la integridad de una copia de este documento mediante la lectura del código QR adjunto o mediante el acceso a la dirección <https://ws050.juntadeandalucia.es/verificarFirma> indicando el código de VERIFICACIÓN

FIRMADO POR

RAQUEL MARIA ESPIN CRESPO

18/12/2024

VERIFICACIÓN

Pk2jmUCNT2ZVULXR6LZ4ED5BQV9F2A

PÁG. 302/2017



**APELLIDOS Y NOMBRE / RAZÓN SOCIAL**

CALVO DUQUE ANTONIO MANUEL

NIF  
\*\*\*3106\*EXPEDIENTE  
1026758**ANUALIDAD DE PAGO**

1ª

**IMPORTES POR ANUALIDAD**

	2023	2024	2025	2026	2027
IMPORTE MÁXIMO SUBVENCIONABLE	1.527,06 €	1.527,06 €	1.527,06 €	1.527,06 €	1.527,06 €
IMPORTE MEDIO DE TRANSFERENCIA (€/ha)	247,90 €	247,90 €	247,90 €	247,90 €	247,90 €

**RESUMEN DE UNIDADES**

Cód	GRUPO DE PAGO	Sup. Dec. Admisible (ha)	Sup. Comprometida (ha)	Sup. ajustada compromiso (1) (ha)	% sobredec.	Sup. Resuelta (ha)	Importe Declarado	Importe Topado	Importe Resuelto	Importe tras sobredec.
429	OLIVAR	6,16		6,16	0,00	6,16	1.527,06	1.527,06	1.527,06	1.527,06
<b>TOTAL</b>		6,16	6,16	6,16		6,16	1.527,06	1.527,06	1.527,06	1.527,06

**APLICACIÓN DE REDUCCIONES Y PENALIZACIONES**

GRUPO DE PAGO	Importe Calculado	Importe prereduc.	Criterios de subvencionabilidad y compromisos	Presentación tardía	Omisión declaración	Condicionalidad	IMPORTE (Euros) RESUELTO
OLIVAR	1.527,06	1.527,06	0,00	0,00	0,00	0,00	1.527,06
<b>TOTAL</b>	1.527,06	1.527,06					1.527,06

**RESUMEN DE PAGOS****IMPORTE ( Euros )**

	RESUELTO	FEADER	MAPA	CAPADR
OLIVAR - Pago realizado	1.527,06 €	1.298,00 €	149,80 €	79,26 €

**RECINTOS RESUELTOS**

REF.	REFERENCIA SIGPAC	CULTIVO DESCRIPCIÓN CULTIVO	S/R G.PAGO	PEND. MEDIA (%)	SUP. DEC. ADMISIBLE (ha)	SUP. COMPROM. (ha)	SUP. AJUSTADA COMPR.(1) (ha)	SUP. CONY. SIGPAC (ha)	SUP. CERTIE (ha)	SUP. CAMPO (ha)	SUP. CAMPO DETER. CULT. DECLARADO (ha)	SUP. DEC. REDUCIDA (ha)	SUP. RESUELTA (ha)
-1258257	41-009-028-00046-005	101012 OLIVAR-VERDEÑA	S 429	13,50	0,47	0,47	0,47		0,48			0,47	0,47
1700000003035398	41-009-028-00030-001	101218 OLIVAR-MANZANILLA DE SEVILLA	S 429	19,40	0,24	0,24	0,24		0,24			0,24	0,24
1700000003035400	41-009-028-00035-001	101195 OLIVAR-LECHIN DE SEVILLA	S 429	16,60	1,50	1,50	1,50		1,50			1,50	1,50
1700000003035401	41-009-028-00036-002	101218 OLIVAR-MANZANILLA DE SEVILLA	S 429	17,60	0,85	0,85	0,85		0,85			0,85	0,85
1700000003035402	41-009-028-00032-003	101195 OLIVAR-LECHIN DE SEVILLA	S 429	12,50	0,44	0,44	0,44		0,44			0,44	0,44
1700000003035403	41-009-028-00035-008	101218 OLIVAR-MANZANILLA DE SEVILLA	S 429	12,10	0,31	0,31	0,31		0,31			0,31	0,31
1700000003035404	41-009-028-00045-001	101218 OLIVAR-MANZANILLA DE SEVILLA	S 429	16,90	1,25	1,25	1,25		1,25			1,25	1,25
1700000003035405	41-009-028-00046-005	101195 OLIVAR-LECHIN DE SEVILLA	S 429	13,50	0,79	0,79	0,79		0,80			0,79	0,79
1700000003035407	41-009-028-00035-010	101218 OLIVAR-MANZANILLA DE SEVILLA	S 429	21,10	0,01	0,01	0,01		0,01			0,01	0,01
1700000003035408	41-009-028-00035-006	101218 OLIVAR-MANZANILLA DE SEVILLA	S 429	24,90	0,30	0,30	0,30		0,30			0,30	0,30

**INCIDENCIAS****INCIDENCIA DESCRIPCIÓN**

100424 Solicita recinto que no está comprometido para la operación.

Ref:1700000003035399 Recinto:41-009-028-00046-00006 Cultivo:101218 OLIVAR-MANZANILLA DE SEVILLA Secano

(1) Superficie declarada admisible ajustada con la superficie comprometida.  
(2) Factor de penalización valorando el alcance para el tipo de compromiso.Puede verificar la integridad de una copia de este documento mediante la lectura del código QR adjunto o mediante el acceso a la dirección <https://ws050.juntadeandalucia.es/verificarFirma> indicando el código de VERIFICACIÓN

FIRMADO POR

RAQUEL MARIA ESPIN CRESPO

18/12/2024

VERIFICACIÓN

Pk2jmUCNT2ZVULXR6LZ4ED5BQV9F2A

PÁG. 303/2017



**APELLIDOS Y NOMBRE / RAZÓN SOCIAL**

CALVO TORRES JERONIMO

**NIF**

\*\*\*8789\*

**EXPEDIENTE**

1228169

**ANUALIDAD DE PAGO**

1ª

**IMPORTES POR ANUALIDAD**

	2023	2024	2025	2026	2027
IMPORTE MÁXIMO SUBVENCIONABLE	8.241,49 €	8.241,49 €	8.241,49 €	8.241,49 €	8.241,49 €
IMPORTE MEDIO DE TRANSFERENCIA (€/ha)	349,66 €	349,66 €	349,66 €	349,66 €	349,66 €

**RESUMEN DE UNIDADES**

Cód	GRUPO DE PAGO	Sup. Dec. Admisible (ha)	Sup. Comprometida (ha)	Sup. ajustada compromiso (1) (ha)	% sobredec.	Sup. Resuelta (ha)	Importe Declarado	Importe Topado	Importe Resuelto	Importe tras sobredec.
433	FRUTALES REGADÍO	23,57		23,57	0,00	23,57	8.241,49	8.241,49	8.241,49	8.241,49
<b>TOTAL</b>		23,57	23,57	23,57		23,57	8.241,49	8.241,49	8.241,49	8.241,49

**APLICACIÓN DE REDUCCIONES Y PENALIZACIONES**

GRUPO DE PAGO	Importe Calculado	Importe prereduc.	Criterios de subvencionabilidad y compromisos	Presentación tardía	Omisión declaración	Condicionalidad	IMPORTE (Euros) RESUELTO
FRUTALES REGADÍO	8.241,49	8.241,49	0,00	0,00	0,00	0,00	8.241,49
<b>TOTAL</b>	8.241,49	8.241,49					8.241,49

**RESUMEN DE PAGOS****IMPORTE ( Euros )**

	RESUELTO	FEADER	MAPA	CAPADR
FRUTALES REGADÍO - Pago realizado	8.241,49 €	7.005,27 €	808,49 €	427,73 €

**RECINTOS RESUELTOS**

REF.	REFERENCIA SIGPAC	CULTIVO	DESCRIPCIÓN CULTIVO	S/R G.PAGO	PEND. MEDIA (%)	SUP. DEC. ADMISIBLE (ha)	SUP. COMPROM. (ha)	SUP. AJUSTADA COMPROM. (1) (ha)	SUP. CONV. SIGPAC (ha)	SUP. CERTIE (ha)	SUP. CAMPO (ha)	SUP. CAMPO DETER. CULT. DECLARADO (ha)	SUP. DEC. REDUCIDA (ha)	SUP. RESUELTA (ha)
1700000007177658	41-007-007-00017-002	206004	NARANJO-NAVELINA	R 433	1,50	3,19	3,19	3,19	3,19	3,19			3,19	3,19
1700000007177659	41-007-007-00117-003	206004	NARANJO-NAVELINA	R 433	2,30	2,09	2,09	2,09	2,09	2,09			2,09	2,09
1700000007177661	41-085-006-00011-002	206004	NARANJO-NAVELINA	R 433	1,80	6,07	6,07	6,07	6,07	6,07			6,07	6,07
1700000007177663	41-007-007-00033-001	206004	NARANJO-NAVELINA	R 433	1,10	0,58	0,58	0,58	0,58	0,58			0,58	0,58
1700000007177664	41-007-007-00034-002	206004	NARANJO-NAVELINA	R 433	1,10	0,11	0,11	0,11	0,11	0,11			0,11	0,11
1700000007177665	41-007-007-00036-001	206004	NARANJO-NAVELINA	R 433	1,10	3,88	3,88	3,88	3,88	3,88			3,88	3,88
1700000007177666	41-007-007-00037-001	206004	NARANJO-NAVELINA	R 433	1,30	3,78	3,78	3,78	3,78	3,78			3,78	3,78
1700000007177667	41-007-007-00038-001	206004	NARANJO-NAVELINA	R 433	1,20	3,87	3,87	3,87	3,87	3,87			3,87	3,87

**INCIDENCIAS****INCIDENCIA DESCRIPCIÓN**

75022 No autoriza a que, en caso de la devolución por la entidad financiera (retrocesión bancaria) del pago en la cuenta corriente consignada en la solicitud y que está debidamente registrada en el sistema contable GIRO de la Junta de Andalucía, se proceda al pago en cualquier otra cuenta corriente de la titularidad del solicitante vigente en dicho sistema contable.

(1) Superficie declarada admisible ajustada con la superficie comprometida.  
(2) Factor de penalización valorando el alcance para el tipo de compromiso.

Puede verificar la integridad de una copia de este documento mediante la lectura del código QR adjunto o mediante el acceso a la dirección <https://ws050.juntadeandalucia.es/verificarFirma> indicando el código de VERIFICACIÓN

FIRMADO POR

RAQUEL MARIA ESPIN CRESPO

18/12/2024

VERIFICACIÓN

Pk2jmUCNT2ZVULXR6LZ4ED5BQV9F2A

PÁG. 304/2017



**APELLIDOS Y NOMBRE / RAZÓN SOCIAL**

CAMPO ALMOHADE,S.L.

**NIF**

\*\*\*3696\*

**EXPEDIENTE**

1218585

**ANUALIDAD DE PAGO**

1ª

**IMPORTES POR ANUALIDAD**

	2023	2024	2025	2026	2027
<b>IMPORTE MÁXIMO SUBVENCIONABLE</b>	9.916,00 €	9.916,00 €	9.916,00 €	9.916,00 €	9.916,00 €
<b>IMPORTE MEDIO DE TRANSFERENCIA (€/ha)</b>	247,90 €	247,90 €	247,90 €	247,90 €	247,90 €

**RESUMEN DE UNIDADES**

Cód	GRUPO DE PAGO	Sup. Dec. Admisible (ha)	Sup. Comprometida (ha)	Sup. ajustada compromiso (1) (ha)	% sobredec.	Sup. Resuelta (ha)	Importe Declarado	Importe Topado	Importe Resuelto	Importe tras sobredec.
429	OLIVAR	40,36		40,00	0,00	40,00	9.916,00	9.916,00	9.916,00	9.916,00
<b>TOTAL</b>		40,36	40,00	40,00		40,00	9.916,00	9.916,00	9.916,00	9.916,00

**APLICACIÓN DE REDUCCIONES Y PENALIZACIONES**

GRUPO DE PAGO	Importe Calculado	Importe prereduc.	Criterios de subvencionabilidad y compromisos	Presentación tardía	Omisión declaración	Condicionalidad	IMPORTE (Euros) RESUELTO
OLIVAR	9.916,00	9.916,00	0,00	0,00	0,00	0,00	9.916,00
<b>TOTAL</b>	9.916,00	9.916,00					9.916,00

**RESUMEN DE PAGOS****IMPORTE ( Euros )**

	RESUELTO	FEADER	MAPA	CAPADR
OLIVAR - Pago realizado	9.916,00 €	8.428,60 €	972,76 €	514,64 €

**RECINTOS RESUELTOS**

REF.	REFERENCIA SIGPAC	CULTIVO DESCRIPCIÓN CULTIVO	S/R G.PAGO	PEND. MEDIA (%)	SUP. DEC. ADMISIBLE (ha)	SUP. COMPROM. (ha)	SUP. AJUSTADA COMPR.(1) (ha)	SUP. CONY. SIGPAC (ha)	SUP. CERTIE (ha)	SUP. CAMPO (ha)	SUP. CAMPO DETER. CULT. DECLARADO (ha)	SUP. DEC. REDUCIDA (ha)	SUP. RESUELTA (ha)
-904462	41-039-028-00007-026	101003 OLIVAR-ARBEQUINA	R 429	7,20	30,40	30,14	30,14		30,39			30,14	30,14
1700000005976903	41-039-028-00007-001	101003 OLIVAR-ARBEQUINA	S 429	8,30	1,18	1,18	1,18		1,23			1,18	1,18
1700000005976917	41-039-028-00007-021	101003 OLIVAR-ARBEQUINA	R 429	2,20	4,03	4,03	4,03		4,03			4,03	4,03
1700000005976932	41-039-028-00007-018	101003 OLIVAR-ARBEQUINA	S 429	9,30	4,55	4,55	4,55		4,55			4,55	4,55
1700000005976942	41-039-028-00007-017	101003 OLIVAR-ARBEQUINA	S 429	11,60	0,20	0,20	0,20		0,20			0,20	0,20

**INCIDENCIAS****INCIDENCIA DESCRIPCIÓN**

- 4272 Verifica que las líneas de declaración de las Solicitudes Únicas no tienen solapes con la capa de Retroactividad Gráfica (ambas de la misma campaña) a nivel de expediente/línea de declaración gráfica de la solicitud.  
Ref:-904462 Recinto:41-039-028-00007-00026 Cultivo: - Agregado de la referencia del recinto.:0 Zona de la referencia del recinto.:0 Superficie solapada.:0,26 Id. Incid.:101092023

(1) Superficie declarada admisible ajustada con la superficie comprometida.  
(2) Factor de penalización valorando el alcance para el tipo de compromiso.

Puede verificar la integridad de una copia de este documento mediante la lectura del código QR adjunto o mediante el acceso a la dirección <https://ws050.juntadeandalucia.es/verificarFirma> indicando el código de VERIFICACIÓN

FIRMADO POR

RAQUEL MARIA ESPIN CRESPO

18/12/2024

VERIFICACIÓN

Pk2jmUCNT2ZVULXR6LZ4ED5BQV9F2A

PÁG. 305/2017



**APELLIDOS Y NOMBRE / RAZÓN SOCIAL**

CAMPOBUENO S.L.

NIF  
\*\*\*0562\*EXPEDIENTE  
1162647**ANUALIDAD DE PAGO**

1ª

**IMPORTE POR ANUALIDAD**

	2023	2024	2025	2026	2027
IMPORTE MÁXIMO SUBVENCIONABLE	6.161,25 €	6.161,25 €	6.161,25 €	6.161,25 €	6.161,25 €
IMPORTE MEDIO DE TRANSFERENCIA (€/ha)	82,15 €	82,15 €	82,15 €	82,15 €	82,15 €

**RESUMEN DE UNIDADES**

Cód	GRUPO DE PAGO	Sup. Dec. Admisible (ha)	Sup. Comprometida (ha)	Sup. ajustada compromiso (1) (ha)	% sobredec.	Sup. Resuelta (ha)	Importe Declarado	Importe Topado	Importe Resuelto	Importe tras sobredec.
428	PASTOS ASOCIADOS A GANADERÍA ECOLÓGICA	115,91		75,00	0,00	75,00	6.161,25	6.161,25	6.161,25	6.161,25
<b>TOTAL</b>		115,91	75,00	75,00		75,00	6.161,25	6.161,25	6.161,25	6.161,25

**APLICACIÓN DE REDUCCIONES Y PENALIZACIONES**

GRUPO DE PAGO	Importe Calculado	Importe prereduc.	Criterios de subvencionabilidad y compromisos	Presentación tardía	Omisión declaración	Condicionidad	IMPORTE (Euros) RESUELTO
PASTOS ASOCIADOS A GANADERÍA	6.161,25	6.161,25	0,00	0,00	0,00	0,00	6.161,25
<b>TOTAL</b>	6.161,25	6.161,25					6.161,25

**RESUMEN DE PAGOS****IMPORTE (Euros)**

	RESUELTO	FEADER	MAPA	CAPADR
PASTOS ASOCIADOS A GANADERÍA ECOLÓGICA - Pago realizado	6.161,25 €	5.237,06 €	604,42 €	319,77 €

**RECINTOS RESUELTOS**

REE	REFERENCIA SIGPAC	CULTIVO DESCRIPCIÓN CULTIVO	S/R G.PAGO	PEND. MEDIA (%)	SUP. DEC. ADMISIBLE (ha)	SUP. COMPROM. (ha)	SUP. AJUSTADA COMPROM. (1) (ha)	SUP. CONV. SIGPAC (ha)	SUP. CERTIF. (ha)	SUP. CAMPO (ha)	SUP. CAMPO DETER. CULT. DECLARADO (ha)	SUP. DEC. REDUCIDA (ha)	SUP. RESUELTA (ha)
-749882	41-031-011-00174-023	62000 PASTOS PERMANENTES DE 5 O MAS AÑOS-SIN VARIEDAD	S 428	18,60	2,56	2,56	2,56		2,58			2,56	2,56
-493345	41-031-011-00174-020	62000 PASTOS PERMANENTES DE 5 O MAS AÑOS-SIN VARIEDAD	S 428	24,20	7,61	7,61	7,61		16,91			7,61	7,61
-493344	41-031-011-00174-019	62000 PASTOS PERMANENTES DE 5 O MAS AÑOS-SIN VARIEDAD	S 428	15,90	23,79	23,79	23,79		28,13			23,79	23,79
-493343	41-031-011-00174-019	62000 PASTOS PERMANENTES DE 5 O MAS AÑOS-SIN VARIEDAD	S 428	15,90	11,59	11,59	11,59		13,71			11,59	11,59
1700000005435485	41-031-011-00174-001	62000 PASTOS PERMANENTES DE 5 O MAS AÑOS-SIN VARIEDAD	S 428	16,10	6,64	6,64	6,64		7,81			6,64	6,64
1700000005435487	41-031-011-00174-016	62000 PASTOS PERMANENTES DE 5 O MAS AÑOS-SIN VARIEDAD	S 428	21,80	45,98	45,98	45,98		70,74			45,98	45,98
1700000005435491	41-031-011-00174-001	62000 PASTOS PERMANENTES DE 5 O MAS AÑOS-SIN VARIEDAD	S 428	16,10	17,74	17,74	17,74		20,87			17,74	17,74

**INCIDENCIAS****INCIDENCIA DESCRIPCIÓN**

- 75022 No autoriza a que, en caso de la devolución por la entidad financiera (retrocesión bancaria) del pago en la cuenta corriente consignada en la solicitud y que está debidamente registrada en el sistema contable GIRO de la Junta de Andalucía, se proceda al pago en cualquier otra cuenta corriente de la titularidad del solicitante vigente en dicho sistema contable.
- 100407 Explotación solicitada no forma parte de ningún organismo de control autorizado para la producción ecológica en Andalucía o fecha de inscripción posterior al plazo establecido ( Anexo I. Criterios de Subvencionabilidad. Orden 28 de marzo de 2023 ).  
Explotación:ES410310000283 Especie:PORCINO

(1) Superficie declarada admisible ajustada con la superficie comprometida.  
(2) Factor de penalización valorando el alcance para el tipo de compromiso.

Puede verificar la integridad de una copia de este documento mediante la lectura del código QR adjunto o mediante el acceso a la dirección <https://ws050.juntadeandalucia.es/verificarFirma> indicando el código de VERIFICACIÓN

FIRMADO POR	RAQUEL MARIA ESPIN CRESPO	18/12/2024
VERIFICACIÓN	Pk2jmUCNT2ZVULXR6LZ4ED5BQV9F2A	PÁG. 306/2017



**Datos considerados para el Cálculo de la Carga Ganadera mínima y máxima del expediente**

Explotación	Especie	Inscrito en Sipea y Admisible	Ugm Calculada para CG Mínima	Ugm Calculada para CG Máxima
ES410310000283	BOVINA	SI	41,70	41,70
ES410310000283	PORCINO	NO	0,00	0,00
			41,70	41,70

Superficie determinada para Cálculo Carga Ganadera Mínima: 120,09 ha

Superficie determinada para Cálculo Carga Ganadera Máxima: 120,09 ha

Carga Ganadera Mínima Expediente: 0,35 ugm/ha

Carga Ganadera Máxima Expediente: 0,35 ugm/ha

**Recintos Determinados para el Cálculo de Garga Ganadera Mínima**

REF.	REFERENCIA SIGPAC	CULTIVO	DESCRIPCIÓN CULTIVO	S/R	SUP. RESUELTA (ha)
-809335	41-031-011-00174-00024	62000	PASTOS PERMANENTES DE 5 O MAS AÑOS-SIN VARIEDAD	S	4,18
-749882	41-031-011-00174-00023	62000	PASTOS PERMANENTES DE 5 O MAS AÑOS-SIN VARIEDAD	S	2,56
-493345	41-031-011-00174-00020	62000	PASTOS PERMANENTES DE 5 O MAS AÑOS-SIN VARIEDAD	S	7,61
-493344	41-031-011-00174-00019	62000	PASTOS PERMANENTES DE 5 O MAS AÑOS-SIN VARIEDAD	S	23,79
-493343	41-031-011-00174-00019	62000	PASTOS PERMANENTES DE 5 O MAS AÑOS-SIN VARIEDAD	S	11,59
1700000005435485	41-031-011-00174-00001	62000	PASTOS PERMANENTES DE 5 O MAS AÑOS-SIN VARIEDAD	S	6,64
1700000005435487	41-031-011-00174-00016	62000	PASTOS PERMANENTES DE 5 O MAS AÑOS-SIN VARIEDAD	S	45,98
1700000005435491	41-031-011-00174-00001	62000	PASTOS PERMANENTES DE 5 O MAS AÑOS-SIN VARIEDAD	S	17,74

**Recintos Determinados para el Cálculo de Garga Ganadera Máxima**

REF.	REFERENCIA SIGPAC	CULTIVO	DESCRIPCIÓN CULTIVO	S/R	SUP. RESUELTA (ha)
-809335	41-031-011-00174-00024	62000	PASTOS PERMANENTES DE 5 O MAS AÑOS-SIN VARIEDAD	S	4,18
-809333	41-031-011-00174-00013	62000	PASTOS PERMANENTES DE 5 O MAS AÑOS-SIN VARIEDAD	S	0,00
-749882	41-031-011-00174-00023	62000	PASTOS PERMANENTES DE 5 O MAS AÑOS-SIN VARIEDAD	S	2,56
-493345	41-031-011-00174-00020	62000	PASTOS PERMANENTES DE 5 O MAS AÑOS-SIN VARIEDAD	S	7,61
-493344	41-031-011-00174-00019	62000	PASTOS PERMANENTES DE 5 O MAS AÑOS-SIN VARIEDAD	S	23,79
-493343	41-031-011-00174-00019	62000	PASTOS PERMANENTES DE 5 O MAS AÑOS-SIN VARIEDAD	S	11,59
1700000005435485	41-031-011-00174-00001	62000	PASTOS PERMANENTES DE 5 O MAS AÑOS-SIN VARIEDAD	S	6,64
1700000005435487	41-031-011-00174-00016	62000	PASTOS PERMANENTES DE 5 O MAS AÑOS-SIN VARIEDAD	S	45,98
1700000005435491	41-031-011-00174-00001	62000	PASTOS PERMANENTES DE 5 O MAS AÑOS-SIN VARIEDAD	S	17,74

**Incidencias de carga ganadera****INCIDENCIA DESCRIPCIÓN**

100407 Explotación solicitada no forma parte de ningún organismo de control autorizado para la producción ecológica en Andalucía o fecha de inscripción posterior al plazo establecido ( Anexo I. Criterios de Subvencionabilidad. Orden 28 de marzo de 2023 ).  
Explotación:ES410310000283 Especie:PORCINO

(1) Superficie declarada admisible ajustada con la superficie comprometida.  
(2) Factor de penalización valorando el alcance para el tipo de compromiso.

Puede verificar la integridad de una copia de este documento mediante la lectura del código QR adjunto o mediante el acceso a la dirección <https://ws050.juntadeandalucia.es/verificarFirma> indicando el código de VERIFICACIÓN

FIRMADO POR

RAQUEL MARIA ESPIN CRESPO

18/12/2024

VERIFICACIÓN

Pk2jmUCNT2ZVULXR6LZ4ED5BQV9F2A

PÁG. 307/2017



**APELLIDOS Y NOMBRE / RAZÓN SOCIAL**

CAMPOINGENIA BIO SL

**NIF**

\*\*\*\*7439\*

**EXPEDIENTE**

1282106

**ANUALIDAD DE PAGO**

1ª

**IMPORTE POR ANUALIDAD**

	2023	2024	2025	2026	2027
<b>IMPORTE MÁXIMO SUBVENCIONABLE</b>	7.786,93 €	7.786,93 €	7.786,93 €	7.786,93 €	7.786,93 €
<b>IMPORTE MEDIO DE TRANSFERENCIA (€/ha)</b>	349,66 €	349,66 €	349,66 €	349,66 €	349,66 €

**RESUMEN DE UNIDADES**

Cód	GRUPO DE PAGO	Sup. Dec. Admisible (ha)	Sup. Comprometida (ha)	Sup. ajustada compromiso (1) (ha)	% sobredec.	Sup. Resuelta (ha)	Importe Declarado	Importe Topado	Importe Resuelto	Importe tras sobredec.
433	FRUTALES REGADÍO	33,17		22,27	0,00	22,27	7.786,93	7.786,93	7.786,93	7.786,93
<b>TOTAL</b>		33,17	22,27	22,27		22,27	7.786,93	7.786,93	7.786,93	7.786,93

**APLICACIÓN DE REDUCCIONES Y PENALIZACIONES**

GRUPO DE PAGO	Importe Calculado	Importe prereduc.	Criterios de subvencionabilidad y compromisos	Presentación tardía	Omisión declaración	Condicionalidad	IMPORTE (Euros) RESUELTO
FRUTALES REGADÍO	7.786,93	7.786,93	0,00	0,00	0,00	0,00	7.786,93
<b>TOTAL</b>	7.786,93	7.786,93					7.786,93

**RESUMEN DE PAGOS****IMPORTE ( Euros )**

FRUTALES REGADÍO - Pago realizado	RESUELTO	FEADER	MAPA	CAPADR
	7.786,93 €	6.618,89 €	763,90 €	404,14 €

**RECINTOS RESUELTOS**

REF.	REFERENCIA SIGPAC	CULTIVO DESCRIPCIÓN CULTIVO	S/R G.PAGO	PEND. MEDIA (%)	SUP. DEC. ADMISIBLE (ha)	SUP. COMPROM. (ha)	SUP. AJUSTADA COMPROM. (1) (ha)	SUP. CONY. SIGPAC (ha)	SUP. CERTIE (ha)	SUP. CAMPO (ha)	SUP. CAMPO DETER. CULT. DECLARADO (ha)	SUP. DEC. REDUCIDA (ha)	SUP. RESUELTA (ha)
-1337096	41-101-007-00118-002	343005 AGUACATE-HASS	R 433	1,80	0,20	0,20	0,20		0,20			0,20	0,20
-1337075	41-101-007-00118-001	207202 LIMONERO-FINO 95	R 433	1,80	0,64	0,64	0,64		0,64			0,64	0,64
-1067733	41-024-007-00037-003	209200 MANDARINO-MANDARINO COMÚN	R 433	3,40	4,66	2,66	2,66		2,66			2,66	2,66
5102166	41-101-007-00115-001	206332 NARANJO-WASHINGTON NAVEL	R 433	1,90	0,95	0,95	0,95		0,95			0,95	0,95
5515598	41-024-007-00037-010	206332 NARANJO-WASHINGTON NAVEL	R 433	5,80	0,12	0,12	0,12		0,12			0,12	0,12
5515738	41-101-007-00160-001	206004 NARANJO-NAVELINA	R 433	1,70	0,67	0,67	0,67		0,67			0,67	0,67
5515776	41-101-007-00159-001	206332 NARANJO-WASHINGTON NAVEL	R 433	1,60	0,78	0,78	0,78		0,78			0,78	0,78
5515790	41-101-007-00117-001	206332 NARANJO-WASHINGTON NAVEL	R 433	2,60	0,43	0,43	0,43		0,43			0,43	0,43
1700000006708163	41-101-007-00026-004	207202 LIMONERO-FINO 95	R 433	0,90	0,97	0,58	0,58		0,58			0,58	0,58
1700000006708164	41-101-007-00025-001	206004 NARANJO-NAVELINA	R 433	1,30	2,86	1,72	1,72		1,72			1,72	1,72
1700000006708167	41-101-007-00138-001	207202 LIMONERO-FINO 95	R 433	2,10	0,65	0,65	0,65		0,65			0,65	0,65
1700000006708168	41-101-007-00161-001	207202 LIMONERO-FINO 95	R 433	2,10	0,66	0,66	0,66		0,66			0,66	0,66
1700000006708169	41-101-007-00060-001	206004 NARANJO-NAVELINA	R 433	0,90	5,60	3,55	3,55		3,55			3,55	3,55
1700000006708176	41-023-022-00105-002	206332 NARANJO-WASHINGTON NAVEL	R 433	2,30	0,97	0,97	0,97		0,97			0,97	0,97
1700000006708177	41-024-007-00037-003	206332 NARANJO-WASHINGTON NAVEL	R 433	3,40	11,30	6,44	6,44		6,44			6,44	6,44
1700000006708178	41-101-004-00181-001	206004 NARANJO-NAVELINA	R 433	1,00	1,71	1,25	1,25		1,25			1,25	1,25

**INCIDENCIAS****INCIDENCIA DESCRIPCIÓN**

- 4272 Verifica que las líneas de declaración de las Solicitudes Únicas no tienen solapes con la capa de Retroactividad Gráfica (ambas de la misma campaña) a nivel de expediente/línea de declaración gráfica de la solicitud.  
Ref:1700000006708179 Recinto:41-101-004-00182-00001 Cultivo: - Agregado de la referencia del recinto.:0 Zona de la referencia del recinto.:0 Superficie solapada.:0,02 Id. Incid.:101092228
- 100402 Recinto solicitado no forma parte de ningún organismo de control autorizado para la producción ecológica en Andalucía o fecha de inscripción posterior al plazo establecido ( Anexo I. Criterios de Subvencionabilidad. Orden 28 de marzo de 2023 ).  
Ref:1700000006708179 Recinto:41-101-004-00182-00001 Cultivo:206004 NARANJO-NAVELINA Regadío
- 100424 Solicita recinto que no está comprometido para la operación.  
Ref:1700000006708179 Recinto:41-101-004-00182-00001 Cultivo:206004 NARANJO-NAVELINA Regadío

(1) Superficie declarada admisible ajustada con la superficie comprometida.  
(2) Factor de penalización valorando el alcance para el tipo de compromiso.

Puede verificar la integridad de una copia de este documento mediante la lectura del código QR adjunto o mediante el acceso a la dirección <https://ws050.juntadeandalucia.es/verificarFirma> indicando el código de VERIFICACIÓN

FIRMADO POR

RAQUEL MARIA ESPIN CRESPO

18/12/2024

VERIFICACIÓN

Pk2jmUCNT2ZVULXR6LZ4ED5BQV9F2A

PÁG. 308/2017





**APELLIDOS Y NOMBRE / RAZÓN SOCIAL**

CAMPOMAR NATURE S.L.

**NIF**

\*\*\*8071\*

**EXPEDIENTE**

1214011

**ANUALIDAD DE PAGO**

1ª

**IMPORTES POR ANUALIDAD**

	2023	2024	2025	2026	2027
IMPORTE MÁXIMO SUBVENCIONABLE	2.007,99 €	2.007,99 €	2.007,99 €	2.007,99 €	2.007,99 €
IMPORTE MEDIO DE TRANSFERENCIA (€/ha)	247,90 €	247,90 €	247,90 €	247,90 €	247,90 €

**RESUMEN DE UNIDADES**

Cód	GRUPO DE PAGO	Sup. Dec. Admisible (ha)	Sup. Comprometida (ha)	Sup. ajustada compromiso (1) (ha)	% sobredec.	Sup. Resuelta (ha)	Importe Declarado	Importe Topado	Importe Resuelto	Importe tras sobredec.
429	OLIVAR	8,10		8,10	0,00	8,10	2.007,99	2.007,99	2.007,99	2.007,99
<b>TOTAL</b>		8,10	8,10	8,10		8,10	2.007,99	2.007,99	2.007,99	2.007,99

**APLICACIÓN DE REDUCCIONES Y PENALIZACIONES**

GRUPO DE PAGO	Importe Calculado	Importe prereduc.	Criterios de subvencionabilidad y compromisos	Presentación tardía	Omisión declaración	Condicionalidad	IMPORTE (Euros) RESUELTO
OLIVAR	2.007,99	2.007,99	0,00	0,00	0,00	0,00	2.007,99
<b>TOTAL</b>	2.007,99	2.007,99					2.007,99

**RESUMEN DE PAGOS****IMPORTE ( Euros )**

	RESUELTO	FEADER	MAPA	CAPADR
OLIVAR - Pago realizado	2.007,99 €	1.706,79 €	196,98 €	104,22 €

**RECINTOS RESUELTOS**

REF.	REFERENCIA SIGPAC	CULTIVO	DESCRIPCIÓN CULTIVO	S/R G.PAGO	PEND. MEDIA (%)	SUP. DEC. ADMISIBLE (ha)	SUP. COMPROM. (ha)	SUP. AJUSTADA COMPR.(1) (ha)	SUP. CONY. SIGPAC (ha)	SUP. CERTIE (ha)	SUP. CAMPO (ha)	SUP. CAMPO DETER. CULT. DECLARADO (ha)	SUP. DEC. REDUCIDA (ha)	SUP. RESUELTA (ha)
-956980	41-025-004-00249-003	101218	OLIVAR-MANZANILLA DE SEVILLA	S 429	3,70	0,16	0,16	0,16		0,16			0,16	0,16
-956979	41-025-004-00249-002	101218	OLIVAR-MANZANILLA DE SEVILLA	S 429	2,60	0,08	0,08	0,08		0,08			0,08	0,08
-956908	41-025-004-00062-001	101218	OLIVAR-MANZANILLA DE SEVILLA	S 429	2,70	0,70	0,70	0,70		0,70			0,70	0,70
1700000005243643	41-025-004-00063-001	101218	OLIVAR-MANZANILLA DE SEVILLA	S 429	3,40	0,51	0,51	0,51		0,51			0,51	0,51
1700000005243644	41-025-004-00064-001	101218	OLIVAR-MANZANILLA DE SEVILLA	S 429	4,10	0,56	0,56	0,56		0,56			0,56	0,56
1700000005243645	41-051-018-00008-001	101218	OLIVAR-MANZANILLA DE SEVILLA	S 429	2,80	6,09	6,09	6,09		6,09			6,09	6,09

(1) Superficie declarada admisible ajustada con la superficie comprometida.  
(2) Factor de penalización valorando el alcance para el tipo de compromiso.

Puede verificar la integridad de una copia de este documento mediante la lectura del código QR adjunto o mediante el acceso a la dirección <https://ws050.juntadeandalucia.es/verificarFirma> indicando el código de VERIFICACIÓN

FIRMADO POR

RAQUEL MARIA ESPIN CRESPO

18/12/2024

VERIFICACIÓN

Pk2jmUCNT2ZVULXR6LZ4ED5BQV9F2A

PÁG. 309/2017



**APELLIDOS Y NOMBRE / RAZÓN SOCIAL**

CAMPOS DE LA CANALEJA, S.L.

**NIF**

\*\*\*0570\*

**EXPEDIENTE**

1227898

**ANUALIDAD DE PAGO**

1ª

**IMPORTE POR ANUALIDAD**

	2023	2024	2025	2026	2027
IMPORTE MÁXIMO SUBVENCIONABLE	9.916,00 €	9.916,00 €	9.916,00 €	9.916,00 €	9.916,00 €
IMPORTE MEDIO DE TRANSFERENCIA (€/ha)	247,90 €	247,90 €	247,90 €	247,90 €	247,90 €

**RESUMEN DE UNIDADES**

Cód	GRUPO DE PAGO	Sup. Dec. Admisible (ha)	Sup. Comprometida (ha)	Sup. ajustada compromiso (1) (ha)	% sobredec.	Sup. Resuelta (ha)	Importe Declarado	Importe Topado	Importe Resuelto	Importe tras sobredec.
429	OLIVAR	109,51		40,00	0,00	40,00	9.916,00	9.916,00	9.916,00	9.916,00
<b>TOTAL</b>		109,51	40,00	40,00		40,00	9.916,00	9.916,00	9.916,00	9.916,00

**APLICACIÓN DE REDUCCIONES Y PENALIZACIONES**

GRUPO DE PAGO	Importe Calculado	Importe prereduc.	Criterios de subvencionabilidad y compromisos	Presentación tardía	Omisión declaración	Condicionalidad	IMPORTE (Euros) RESUELTO
OLIVAR	9.916,00	9.916,00	0,00	0,00	0,00	0,00	9.916,00
<b>TOTAL</b>	9.916,00	9.916,00					9.916,00

**RESUMEN DE PAGOS****IMPORTE ( Euros )**

	RESUELTO	FEADER	MAPA	CAPADR
OLIVAR - Pago realizado	9.916,00 €	8.428,60 €	972,76 €	514,64 €

**RECINTOS RESUELTOS**

REF.	REFERENCIA SIGPAC	CULTIVO DESCRIPCIÓN CULTIVO	S/R G.PAGO	PEND. MEDIA (%)	SUP. DEC. ADMISIBLE (ha)	SUP. COMPROM. (ha)	SUP. AJUSTADA COMPR.(1) (ha)	SUP. CONY. SIGPAC (ha)	SUP. CERTIE (ha)	SUP. CAMPO (ha)	SUP. CAMPO DETER. CULT. DECLARADO (ha)	SUP. DEC. REDUCIDA (ha)	SUP. RESUELTA (ha)
-1466550	41-048-032-00003-005	101268 OLIVAR-PICO LIMON	S 429	10,70	3,83	3,41	3,41		3,41				3,41
-582911	41-048-015-00030-001	101218 OLIVAR-MANZANILLA DE SEVILLA	S 429	29,30	2,00	2,00	2,00		2,00			2,00	2,00
-582910	41-048-015-00007-001	101218 OLIVAR-MANZANILLA DE SEVILLA	S 429	25,30	8,58	8,58	8,58		8,58			8,58	8,58
1700000006679114	41-048-015-00027-001	101268 OLIVAR-PICO LIMON	S 429	15,10	4,07	4,07	4,07		4,07			4,07	4,07
1700000006679129	41-048-017-00012-001	101268 OLIVAR-PICO LIMON	S 429	20,70	11,55	11,55	11,55		11,55			11,55	11,55
1700000006679131	41-048-020-00054-013	101268 OLIVAR-PICO LIMON	S 429	10,00	1,36	1,36	1,36		1,36			1,36	1,36
1700000006679132	41-048-020-00052-001	101268 OLIVAR-PICO LIMON	S 429	11,90	9,98	9,98	9,98		9,98			9,98	9,98
1700000006679133	41-048-020-00054-001	101268 OLIVAR-PICO LIMON	S 429	19,40	12,10	12,10	12,10		12,10			12,10	12,10
1700000006679134	41-048-020-00056-001	101268 OLIVAR-PICO LIMON	S 429	10,90	1,07	1,07	1,07		1,07			1,07	1,07
1700000006679135	41-048-020-00058-001	101268 OLIVAR-PICO LIMON	S 429	11,10	0,61	0,61	0,61		0,61			0,61	0,61
1700000006679136	41-048-032-00003-011	101268 OLIVAR-PICO LIMON	S 429	16,20	21,07	21,07	21,07		21,07			21,07	21,07
1700000006679145	41-048-017-00012-006	101268 OLIVAR-PICO LIMON	S 429	18,00	2,47	2,47	2,47		2,47			2,47	2,47
1700000006679155	41-048-032-00014-001	101268 OLIVAR-PICO LIMON	S 429	8,00	23,05	23,05	23,05		23,05			23,05	23,05
1700000006679156	41-048-032-00014-022	101268 OLIVAR-PICO LIMON	S 429	6,80	1,03	1,03	1,03		1,03			1,03	1,03
1700000006679157	41-048-032-00014-023	101268 OLIVAR-PICO LIMON	S 429	10,90	0,07	0,07	0,07		0,07			0,07	0,07
1700000006679158	41-048-032-00014-002	101268 OLIVAR-PICO LIMON	S 429	16,40	5,95	5,95	5,95		5,95			5,95	5,95
1700000006679159	41-048-032-00014-017	101268 OLIVAR-PICO LIMON	S 429	6,70	0,08	0,08	0,08		0,08			0,08	0,08
1700000006679160	41-048-032-00014-019	101268 OLIVAR-PICO LIMON	S 429	5,80	0,03	0,03	0,03		0,03			0,03	0,03
1700000006679161	41-048-032-00014-006	101268 OLIVAR-PICO LIMON	S 429	12,00	0,05	0,05	0,05		0,05			0,05	0,05
1700000006679162	41-048-032-00014-008	101268 OLIVAR-PICO LIMON	S 429	11,40	0,56	0,56	0,56		0,56			0,56	0,56

(1) Superficie declarada admisible ajustada con la superficie comprometida.  
(2) Factor de penalización valorando el alcance para el tipo de compromiso.

Puede verificar la integridad de una copia de este documento mediante la lectura del código QR adjunto o mediante el acceso a la dirección <https://ws050.juntadeandalucia.es/verificarFirma> indicando el código de VERIFICACIÓN

FIRMADO POR

RAQUEL MARIA ESPIN CRESPO

18/12/2024

VERIFICACIÓN

Pk2jmUCNT2ZVULXR6LZ4ED5BQV9F2A

PÁG. 310/2017



**APELLIDOS Y NOMBRE / RAZÓN SOCIAL**

CANO CONDE JOSE ANTONIO

**NIF**

\*\*\*4493\*

**EXPEDIENTE**

1205983

**ANUALIDAD DE PAGO**

1ª

**IMPORTES POR ANUALIDAD**

	2023	2024	2025	2026	2027
IMPORTE MÁXIMO SUBVENCIONABLE	7.883,22 €	7.883,22 €	7.883,22 €	7.883,22 €	7.883,22 €
IMPORTE MEDIO DE TRANSFERENCIA (€/ha)	247,90 €	247,90 €	247,90 €	247,90 €	247,90 €

**RESUMEN DE UNIDADES**

Cód	GRUPO DE PAGO	Sup. Dec. Admisible (ha)	Sup. Comprometida (ha)	Sup. ajustada compromiso (1) (ha)	% sobredec.	Sup. Resuelta (ha)	Importe Declarado	Importe Topado	Importe Resuelto	Importe tras sobredec.
429	OLIVAR	31,80		31,80	0,00	31,80	7.883,22	7.883,22	7.883,22	7.883,22
<b>TOTAL</b>		31,80	31,80	31,80		31,80	7.883,22	7.883,22	7.883,22	7.883,22

**APLICACIÓN DE REDUCCIONES Y PENALIZACIONES**

GRUPO DE PAGO	Importe Calculado	Importe prereduc.	Criterios de subvencionabilidad y compromisos	Presentación tardía	Omisión declaración	Condicionalidad	IMPORTE (Euros) RESUELTO
OLIVAR	7.883,22	7.883,22	0,00	0,00	0,00	0,00	7.883,22
<b>TOTAL</b>	7.883,22	7.883,22					7.883,22

**RESUMEN DE PAGOS****IMPORTE ( Euros )**

	RESUELTO	FEADER	MAPA	CAPADR
OLIVAR - Pago realizado	7.883,22 €	6.700,74 €	773,34 €	409,14 €

**RECINTOS RESUELTOS**

REF.	REFERENCIA SIGPAC	CULTIVO	DESCRIPCIÓN CULTIVO	S/R G.PAGO	PEND. MEDIA (%)	SUP. DEC. ADMISIBLE (ha)	SUP. COMPROM. (ha)	SUP. AJUSTADA COMPROM. (1) (ha)	SUP. CONV. SIGPAC (ha)	SUP. CERTIE (ha)	SUP. CAMPO (ha)	SUP. CAMPO DETER. CULT. DECLARADO (ha)	SUP. DEC. REDUCIDA (ha)	SUP. RESUELTA (ha)
1700000004567683	41-032-018-00006-007	101268	OLIVAR-PICO LIMON	S 429	30,30	9,79	9,79	9,79	9,79	9,79				9,79
1700000004567684	41-032-019-00003-002	101268	OLIVAR-PICO LIMON	S 429	27,90	2,33	2,33	2,33	2,33	2,33			2,33	2,33
1700000004567685	41-032-019-00003-004	101268	OLIVAR-PICO LIMON	S 429	15,90	0,35	0,35	0,35	0,35	0,35			0,35	0,35
1700000004567688	41-032-018-00027-004	101268	OLIVAR-PICO LIMON	S 429	15,00	8,32	8,32	8,32	8,32	8,32			8,32	8,32
1700000004567689	41-032-018-00006-012	101268	OLIVAR-PICO LIMON	S 429	23,00	4,84	4,84	4,84	4,84	4,84			4,84	4,84
1700000004567690	41-032-018-00006-011	101268	OLIVAR-PICO LIMON	S 429	25,20	6,17	6,17	6,17	6,17	6,17			6,17	6,17

(1) Superficie declarada admisible ajustada con la superficie comprometida.  
(2) Factor de penalización valorando el alcance para el tipo de compromiso.Puede verificar la integridad de una copia de este documento mediante la lectura del código QR adjunto o mediante el acceso a la dirección <https://ws050.juntadeandalucia.es/verificarFirma> indicando el código de VERIFICACIÓN

FIRMADO POR

RAQUEL MARIA ESPIN CRESPO

18/12/2024

VERIFICACIÓN

Pk2jmUCNT2ZVULXR6LZ4ED5BQV9F2A

PÁG. 311/2017



**APELLIDOS Y NOMBRE / RAZÓN SOCIAL**

CANO GONZALEZ PEDRO RAMON

**NIF**

\*\*\*5439\*

**EXPEDIENTE**

1087641

**ANUALIDAD DE PAGO**

1ª

**IMPORTES POR ANUALIDAD**

	2023	2024	2025	2026	2027
IMPORTE MÁXIMO SUBVENCIONABLE	4.442,37 €	4.442,37 €	4.442,37 €	4.442,37 €	4.442,37 €
IMPORTE MEDIO DE TRANSFERENCIA (€/ha)	247,90 €	247,90 €	247,90 €	247,90 €	247,90 €

**RESUMEN DE UNIDADES**

Cód	GRUPO DE PAGO	Sup. Dec. Admisible (ha)	Sup. Comprometida (ha)	Sup. ajustada compromiso (1) (ha)	% sobredec.	Sup. Resuelta (ha)	Importe Declarado	Importe Topado	Importe Resuelto	Importe tras sobredec.
429	OLIVAR	17,92		17,92	0,00	17,92	4.442,37	4.442,37	4.442,37	4.442,37
<b>TOTAL</b>		17,92	17,92	17,92		17,92	4.442,37	4.442,37	4.442,37	4.442,37

**APLICACIÓN DE REDUCCIONES Y PENALIZACIONES**

GRUPO DE PAGO	Importe Calculado	Importe prereduc.	Criterios de subvencionabilidad y compromisos	Presentación tardía	Omisión declaración	Condicionalidad	IMPORTE (Euros) RESUELTO
OLIVAR	4.442,37	4.442,37	0,00	0,00	0,00	0,00	4.442,37
<b>TOTAL</b>	4.442,37	4.442,37					4.442,37

**RESUMEN DE PAGOS****IMPORTE ( Euros )**

	RESUELTO	FEADER	MAPA	CAPADR
OLIVAR - Pago realizado	4.442,37 €	3.776,01 €	435,80 €	230,56 €

**RECINTOS RESUELTOS**

REF.	REFERENCIA SIGPAC	CULTIVO DESCRIPCIÓN CULTIVO	S/R G.PAGO	PEND. MEDIA (%)	SUP. DEC. ADMISIBLE (ha)	SUP. COMPROM. (ha)	SUP. AJUSTADA COMPR.(1) (ha)	SUP. CONY. SIGPAC (ha)	SUP. CERTIE (ha)	SUP. CAMPO (ha)	SUP. CAMPO DETER. CULT. DECLARADO (ha)	SUP. DEC. REDUCIDA (ha)	SUP. RESUELTA (ha)
1700000003036391	41-032-003-00075-001	101124 OLIVAR-GORDAL	S 429	6,80	1,61	1,61	1,61		1,61			1,61	1,61
1700000003036392	41-032-003-00081-001	101124 OLIVAR-GORDAL	S 429	11,60	1,42	1,42	1,42		1,42			1,42	1,42
1700000003036394	41-032-003-00076-001	101124 OLIVAR-GORDAL	S 429	8,10	6,10	6,10	6,10		6,10			6,10	6,10
1700000003036395	41-032-003-00076-003	101124 OLIVAR-GORDAL	S 429	12,90	2,88	2,88	2,88		2,88			2,88	2,88
1700000003037323	41-032-003-00075-001	101335 OLIVAR-ZORZAL DE ARRIBES	S 429	6,80	1,61	1,61	1,61		1,61			1,61	1,61
1700000003037325	41-032-003-00076-003	101124 OLIVAR-GORDAL	S 429	12,90	2,88	2,88	2,88		2,88			2,88	2,88
1700000003037326	41-032-003-00081-001	101335 OLIVAR-ZORZAL DE ARRIBES	S 429	11,60	1,42	1,42	1,42		1,42			1,42	1,42

(1) Superficie declarada admisible ajustada con la superficie comprometida.  
(2) Factor de penalización valorando el alcance para el tipo de compromiso.Puede verificar la integridad de una copia de este documento mediante la lectura del código QR adjunto o mediante el acceso a la dirección <https://ws050.juntadeandalucia.es/verificarFirma> indicando el código de VERIFICACIÓN

FIRMADO POR

RAQUEL MARIA ESPIN CRESPO

18/12/2024

VERIFICACIÓN

Pk2jmUCNT2ZVULXR6LZ4ED5BQV9F2A

PÁG. 312/2017



**APELLIDOS Y NOMBRE / RAZÓN SOCIAL**

CANO MARQUEZ EMILIO

**NIF**

\*\*\*6249\*

**EXPEDIENTE**

1106174

**ANUALIDAD DE PAGO**

1ª

**IMPORTES POR ANUALIDAD**

	2023	2024	2025	2026	2027
IMPORTE MÁXIMO SUBVENCIONABLE	9.916,00 €	9.916,00 €	9.916,00 €	9.916,00 €	9.916,00 €
IMPORTE MEDIO DE TRANSFERENCIA (€/ha)	247,90 €	247,90 €	247,90 €	247,90 €	247,90 €

**RESUMEN DE UNIDADES**

Cód	GRUPO DE PAGO	Sup. Dec. Admisible (ha)	Sup. Comprometida (ha)	Sup. ajustada compromiso (1) (ha)	% sobredec.	Sup. Resuelta (ha)	Importe Declarado	Importe Topado	Importe Resuelto	Importe tras sobredec.
429	OLIVAR	69,19		40,00	0,00	40,00	9.916,00	9.916,00	9.916,00	9.916,00
<b>TOTAL</b>		69,19	40,00	40,00		40,00	9.916,00	9.916,00	9.916,00	9.916,00

**APLICACIÓN DE REDUCCIONES Y PENALIZACIONES**

GRUPO DE PAGO	Importe Calculado	Importe prereduc.	Criterios de subvencionabilidad y compromisos	Presentación tardía	Omisión declaración	Condicionalidad	IMPORTE (Euros) RESUELTO
OLIVAR	9.916,00	9.916,00	0,00	0,00	0,00	0,00	9.916,00
<b>TOTAL</b>	9.916,00	9.916,00					9.916,00

**RESUMEN DE PAGOS****IMPORTE ( Euros )**

	RESUELTO	FEADER	MAPA	CAPADR
OLIVAR - Pago realizado	9.916,00 €	8.428,60 €	972,76 €	514,64 €

**RECINTOS RESUELTOS**

REF.	REFERENCIA SIGPAC	CULTIVO DESCRIPCIÓN CULTIVO	S/R G.PAGO	PEND. MEDIA (%)	SUP. DEC. ADMISIBLE (ha)	SUP. COMPROM. (ha)	SUP. AJUSTADA COMPR.(1) (ha)	SUP. CONY. SIGPAC (ha)	SUP. CERTIE (ha)	SUP. CAMPO (ha)	SUP. CAMPO DETER. CULT. DECLARADO (ha)	SUP. DEC. REDUCIDA (ha)	SUP. RESUELTA (ha)
-713931	41-055-001-00006-009	101195 OLIVAR-LECHIN DE SEVILLA	S 429	45,80	0,04	0,04	0,04	0,04	0,04			0,04	0,04
-713927	41-055-018-00003-083	101195 OLIVAR-LECHIN DE SEVILLA	S 429	7,10	0,03	0,03	0,03	0,03	0,03			0,03	0,03
-76235	41-055-001-00006-008	101195 OLIVAR-LECHIN DE SEVILLA	S 429	31,50	2,11	2,11	2,11	2,11	2,11			2,11	2,11
1700000005921597	41-006-002-00056-001	101195 OLIVAR-LECHIN DE SEVILLA	S 429	6,60	40,44	40,44	40,44	40,44	40,44			40,44	40,44
1700000005921598	41-006-002-00088-001	101195 OLIVAR-LECHIN DE SEVILLA	S 429	5,00	1,24	1,24	1,24	1,24	1,24			1,24	1,24
1700000005921599	41-055-001-00006-001	101195 OLIVAR-LECHIN DE SEVILLA	S 429	5,70	7,37	7,37	7,37	7,37	7,37			7,37	7,37
1700000005921600	41-006-002-00087-001	101195 OLIVAR-LECHIN DE SEVILLA	S 429	3,50	4,32	4,32	4,32	4,32	4,32			4,32	4,32
1700000005921601	41-055-018-00002-001	101195 OLIVAR-LECHIN DE SEVILLA	S 429	3,90	11,98	11,98	11,98	11,98	11,98			11,98	11,98
1700000005921602	41-055-018-00002-002	101195 OLIVAR-LECHIN DE SEVILLA	S 429	4,80	1,66	1,66	1,66	1,66	1,66			1,66	1,66

(1) Superficie declarada admisible ajustada con la superficie comprometida.  
(2) Factor de penalización valorando el alcance para el tipo de compromiso.

Puede verificar la integridad de una copia de este documento mediante la lectura del código QR adjunto o mediante el acceso a la dirección <https://ws050.juntadeandalucia.es/verificarFirma> indicando el código de VERIFICACIÓN

FIRMADO POR

RAQUEL MARIA ESPIN CRESPO

18/12/2024

VERIFICACIÓN

Pk2jmUCNT2ZVULXR6LZ4ED5BQV9F2A

PÁG. 313/2017



**APELLIDOS Y NOMBRE / RAZÓN SOCIAL**

CANO MONTERO MARIA LEONOR

**NIF**

\*\*\*6727\*

**EXPEDIENTE**

1106162

**ANUALIDAD DE PAGO**

1ª

**IMPORTES POR ANUALIDAD**

	2023	2024	2025	2026	2027
<b>IMPORTE MÁXIMO SUBVENCIONABLE</b>	9.772,22 €	9.772,22 €	9.772,22 €	9.772,22 €	9.772,22 €
<b>IMPORTE MEDIO DE TRANSFERENCIA (€/ha)</b>	247,90 €	247,90 €	247,90 €	247,90 €	247,90 €

**RESUMEN DE UNIDADES**

Cód	GRUPO DE PAGO	Sup. Dec. Admisible (ha)	Sup. Comprometida (ha)	Sup. ajustada compromiso (1) (ha)	% sobredec.	Sup. Resuelta (ha)	Importe Declarado	Importe Topado	Importe Resuelto	Importe tras sobredec.
429	OLIVAR	40,05		39,42	0,00	39,42	9.772,22	9.772,22	9.772,22	9.772,22
<b>TOTAL</b>		40,05	39,42	39,42		39,42	9.772,22	9.772,22	9.772,22	9.772,22

**APLICACIÓN DE REDUCCIONES Y PENALIZACIONES**

GRUPO DE PAGO	Importe Calculado	Importe prereduc.	Criterios de subvencionabilidad y compromisos	Presentación tardía	Omisión declaración	Condicionalidad	IMPORTE (Euros) RESUELTO
OLIVAR	9.772,22	9.772,22	0,00	0,00	0,00	0,00	9.772,22
<b>TOTAL</b>	9.772,22	9.772,22					9.772,22

**RESUMEN DE PAGOS****IMPORTE ( Euros )**

	RESUELTO	FEADER	MAPA	CAPADR
OLIVAR - Pago realizado	9.772,22 €	8.306,39 €	958,65 €	507,18 €

**RECINTOS RESUELTOS**

REF.	REFERENCIA SIGPAC	CULTIVO DESCRIPCIÓN CULTIVO	S/R G.PAGO	PEND. MEDIA (%)	SUP. DEC. ADMISIBLE (ha)	SUP. COMPROM. (ha)	SUP. AJUSTADA COMPROM. (1) (ha)	SUP. CONY. SIGPAC (ha)	SUP. CERTIE (ha)	SUP. CAMPO (ha)	SUP. CAMPO DETER. CULT. DECLARADO (ha)	SUP. DEC. REDUCIDA (ha)	SUP. RESUELTA (ha)
-1573294	41-006-001-00343-001	101003 OLIVAR-ARBEQUINA	S 429	7,90	0,25	0,25	0,25		0,25			0,25	0,25
-1573214	41-006-002-00021-001	101010 OLIVAR-PICUAL	S 429	2,90	0,67	0,67	0,67		0,67			0,67	0,67
-1573211	41-006-002-00021-001	101010 OLIVAR-PICUAL	S 429	2,90	3,37	3,37	3,37		3,37			3,37	3,37
-1573189	41-006-001-00343-006	101003 OLIVAR-ARBEQUINA	S 429	10,20	0,58	0,58	0,58		0,58			0,58	0,58
-1573183	41-006-001-00343-001	101195 OLIVAR-LECHIN DE SEVILLA	S 429	7,90	5,39	5,38	5,38		5,38			5,38	5,38
-1573169	41-006-001-00322-022	101195 OLIVAR-LECHIN DE SEVILLA	S 429	11,40	0,84	0,36	0,36		0,36			0,36	0,36
-1257568	41-099-007-00006-013	101195 OLIVAR-LECHIN DE SEVILLA	S 429	12,00	0,01	0,01	0,01		0,01			0,01	0,01
-1257538	41-006-001-00351-006	101195 OLIVAR-LECHIN DE SEVILLA	S 429	9,80	0,06	0,06	0,06		0,06			0,06	0,06
-1257530	41-006-001-00351-001	101195 OLIVAR-LECHIN DE SEVILLA	S 429	8,80	5,01	4,87	4,87		4,87			4,87	4,87
-1257494	41-099-007-00006-004	101195 OLIVAR-LECHIN DE SEVILLA	S 429	7,20	0,02	0,02	0,02		0,02			0,02	0,02
-1257492	41-006-001-00351-007	101195 OLIVAR-LECHIN DE SEVILLA	S 429	8,10	0,02	0,02	0,02		0,02			0,02	0,02
-579467	41-006-001-09031-009	101195 OLIVAR-LECHIN DE SEVILLA	S 429	4,00	0,04	0,04	0,04		0,04			0,04	0,04
-579466	41-006-001-09031-011	101003 OLIVAR-ARBEQUINA	S 429	3,10	0,05	0,05	0,05		0,05			0,05	0,05
-76221	41-006-002-00060-003	101195 OLIVAR-LECHIN DE SEVILLA	S 429	4,20	0,01	0,01	0,01		0,01			0,01	0,01
-76220	41-006-001-00343-006	101195 OLIVAR-LECHIN DE SEVILLA	S 429	10,20	3,64	3,64	3,64		3,64			3,64	3,64
1700000005559234	41-006-001-00322-015	101195 OLIVAR-LECHIN DE SEVILLA	S 429	25,80	0,02	0,02	0,02		0,02			0,02	0,02
1700000005559236	41-006-001-00322-003	101195 OLIVAR-LECHIN DE SEVILLA	S 429	10,60	0,02	0,02	0,02		0,02			0,02	0,02
1700000005559246	41-006-002-00020-002	101010 OLIVAR-PICUAL	S 429	5,50	0,21	0,21	0,21		0,21			0,21	0,21
1700000005559247	41-006-002-00021-001	101195 OLIVAR-LECHIN DE SEVILLA	S 429	2,90	9,22	9,22	9,22		9,22			9,22	9,22
1700000005559251	41-006-002-00055-001	101218 OLIVAR-MANZANILLA DE SEVILLA	R 429	2,50	6,63	6,63	6,63		6,63			6,63	6,63
1700000005559252	41-006-002-00022-001	101195 OLIVAR-LECHIN DE SEVILLA	S 429	4,40	0,06	0,06	0,06		0,06			0,06	0,06
1700000005559253	41-006-001-00322-016	101195 OLIVAR-LECHIN DE SEVILLA	S 429	9,00	0,05	0,05	0,05		0,05			0,05	0,05
1700000005559254	41-006-002-00059-001	101195 OLIVAR-LECHIN DE SEVILLA	S 429	5,70	1,52	1,52	1,52		1,52			1,52	1,52
1700000005559255	41-006-002-00060-001	101195 OLIVAR-LECHIN DE SEVILLA	S 429	8,00	2,36	2,36	2,36		2,36			2,36	2,36

(1) Superficie declarada admisible ajustada con la superficie comprometida.  
(2) Factor de penalización valorando el alcance para el tipo de compromiso.Puede verificar la integridad de una copia de este documento mediante la lectura del código QR adjunto o mediante el acceso a la dirección <https://ws050.juntadeandalucia.es/verificarFirma> indicando el código de VERIFICACIÓN

FIRMADO POR

RAQUEL MARIA ESPIN CRESPO

18/12/2024

VERIFICACIÓN

Pk2jmUCNT2ZVULXR6LZ4ED5BQV9F2A

PÁG. 314/2017



**INCIDENCIAS****INCIDENCIA DESCRIPCIÓN**

- 100402 Recinto solicitado no forma parte de ningún organismo de control autorizado para la producción ecológica en Andalucía o fecha de inscripción posterior al plazo establecido ( Anexo I. Criterios de Subvencionabilidad. Orden 28 de marzo de 2023 ).  
Ref.-1596723 Recinto:41-006-002-00056-00006 Cultivo:101003 OLIVAR-ARBEQUINA Secano  
Ref.-1596724 Recinto:41-006-002-00056-00009 Cultivo:101003 OLIVAR-ARBEQUINA Secano  
Ref.-1257567 Recinto:41-099-007-00018-00001 Cultivo:101195 OLIVAR-LECHIN DE SEVILLA Secano
- 100424 Solicita recinto que no está comprometido para la operación.  
Ref.-1596723 Recinto:41-006-002-00056-00006 Cultivo:101003 OLIVAR-ARBEQUINA Secano  
Ref.-1596724 Recinto:41-006-002-00056-00009 Cultivo:101003 OLIVAR-ARBEQUINA Secano  
Ref.-1257567 Recinto:41-099-007-00018-00001 Cultivo:101195 OLIVAR-LECHIN DE SEVILLA Secano

(1) Superficie declarada admisible ajustada con la superficie comprometida.  
(2) Factor de penalización valorando el alcance para el tipo de compromiso.

Puede verificar la integridad de una copia de este documento mediante la lectura del código QR adjunto o mediante el acceso a la dirección <https://ws050.juntadeandalucia.es/verificarFirma> indicando el código de VERIFICACIÓN

FIRMADO POR

RAQUEL MARIA ESPIN CRESPO

18/12/2024

VERIFICACIÓN

Pk2jmUCNT2ZVULXR6LZ4ED5BQV9F2A

PÁG. 315/2017



**APELLIDOS Y NOMBRE / RAZÓN SOCIAL**

CANTILLO CEPEDA JOSE MANUEL

**NIF**

\*\*\*5013\*

**EXPEDIENTE**

1259488

**ANUALIDAD DE PAGO**

1ª

**IMPORTES POR ANUALIDAD**

	2023	2024	2025	2026	2027
IMPORTE MÁXIMO SUBVENCIONABLE	582,57 €	582,57 €	582,57 €	582,57 €	582,57 €
IMPORTE MEDIO DE TRANSFERENCIA (€/ha)	247,90 €	247,90 €	247,90 €	247,90 €	247,90 €

**RESUMEN DE UNIDADES**

Cód	GRUPO DE PAGO	Sup. Dec. Admisible (ha)	Sup. Comprometida (ha)	Sup. ajustada compromiso (1) (ha)	% sobredec.	Sup. Resuelta (ha)	Importe Declarado	Importe Topado	Importe Resuelto	Importe tras sobredec.
429	OLIVAR	2,35		2,35	0,00	2,35	582,57	582,57	582,57	582,57
<b>TOTAL</b>		2,35	2,35	2,35		2,35	582,57	582,57	582,57	582,57

**APLICACIÓN DE REDUCCIONES Y PENALIZACIONES**

GRUPO DE PAGO	Importe Calculado	Importe prereduc.	Criterios de subvencionabilidad y compromisos	Presentación tardía	Omisión declaración	Condicionalidad	IMPORTE (Euros) RESUELTO
OLIVAR	582,57	582,57	0,00	0,00	0,00	0,00	582,57
<b>TOTAL</b>	582,57	582,57					582,57

**RESUMEN DE PAGOS****IMPORTE ( Euros )**

	RESUELTO	FEADER	MAPA	CAPADR
OLIVAR - Pago realizado	582,57 €	495,18 €	57,15 €	30,24 €

**RECINTOS RESUELTOS**

REF.	REFERENCIA SIGPAC	CULTIVO	DESCRIPCIÓN CULTIVO	S/R G.PAGO	PEND. MEDIA (%)	SUP. DEC. ADMISIBLE (ha)	SUP. COMPROM. (ha)	SUP. AJUSTADA COMPR.(1) (ha)	SUP. CONY. SIGPAC (ha)	SUP. CERTIE (ha)	SUP. CAMPO (ha)	SUP. CAMPO DETER. CULT. DECLARADO (ha)	SUP. DEC. REDUCIDA (ha)	SUP. RESUELTA (ha)
5240670	41-009-007-00051-001	101195	OLIVAR-LECHIN DE SEVILLA	S	429	12,40	2,35	2,35	2,35	2,35			2,35	2,35

(1) Superficie declarada admisible ajustada con la superficie comprometida.  
 (2) Factor de penalización valorando el alcance para el tipo de compromiso.

Puede verificar la integridad de una copia de este documento mediante la lectura del código QR adjunto o mediante el acceso a la dirección <https://ws050.juntadeandalucia.es/verificarFirma> indicando el código de VERIFICACIÓN

FIRMADO POR

RAQUEL MARIA ESPIN CRESPO

18/12/2024

VERIFICACIÓN

Pk2jmUCNT2ZVULXR6LZ4ED5BQV9F2A

PÁG. 316/2017





**APELLIDOS Y NOMBRE / RAZÓN SOCIAL**

CANTON MOLINA LUIS MIGUEL

**NIF**

\*\*\*2373\*

**EXPEDIENTE**

1229455

**ANUALIDAD DE PAGO**

1ª

**IMPORTE POR ANUALIDAD**

	2023	2024	2025	2026	2027
IMPORTE MÁXIMO SUBVENCIONABLE	5.989,68 €	5.989,68 €	5.989,68 €	5.989,68 €	5.989,68 €
IMPORTE MEDIO DE TRANSFERENCIA (€/ha)	349,66 €	349,66 €	349,66 €	349,66 €	349,66 €

**RESUMEN DE UNIDADES**

Cód	GRUPO DE PAGO	Sup. Dec. Admisible (ha)	Sup. Comprometida (ha)	Sup. ajustada compromiso (1) (ha)	% sobredec.	Sup. Resuelta (ha)	Importe Declarado	Importe Topado	Importe Resuelto	Importe tras sobredec.
433	FRUTALES REGADÍO	17,13		17,13	0,00	17,13	5.989,68	5.989,68	5.989,68	5.989,68
<b>TOTAL</b>		17,13	17,13	17,13		17,13	5.989,68	5.989,68	5.989,68	5.989,68

**APLICACIÓN DE REDUCCIONES Y PENALIZACIONES**

GRUPO DE PAGO	Importe Calculado	Importe prereduc.	Criterios de subvencionabilidad y compromisos	Presentación tardía	Omisión declaración	Condicionalidad	IMPORTE (Euros) RESUELTO
FRUTALES REGADÍO	5.989,68	5.989,68	0,00	0,00	0,00	0,00	5.989,68
<b>TOTAL</b>	5.989,68	5.989,68					5.989,68

**RESUMEN DE PAGOS****IMPORTE ( Euros )**

	RESUELTO	FEADER	MAPA	CAPADR
FRUTALES REGADÍO - Pago realizado	5.989,68 €	5.091,23 €	587,59 €	310,86 €

**RECINTOS RESUELTOS**

REF.	REFERENCIA SIGPAC	CULTIVO DESCRIPCIÓN CULTIVO	S/R G.PAGO	PEND. MEDIA (%)	SUP. DEC. ADMISIBLE (ha)	SUP. COMPROM. (ha)	SUP. AJUSTADA COMPROM. (1) (ha)	SUP. CONV. SIGPAC (ha)	SUP. CERTIE (ha)	SUP. CAMPO (ha)	SUP. CAMPO DETER. CULT. DECLARADO (ha)	SUP. DEC. REDUCIDA (ha)	SUP. RESUELTA (ha)
-1252792	41-085-006-00124-001	206001 NARANJO-LANE LATE	R 433	1,00	1,21	1,21	1,21		1,21			1,21	1,21
6859722	41-085-006-00125-001	206269 NARANJO-N.NAVEL LATE	R 433	0,90	0,87	0,87	0,87		0,87			0,87	0,87
6859727	41-085-006-00126-003	206269 NARANJO-N.NAVEL LATE	R 433	0,70	1,37	1,37	1,37		1,37			1,37	1,37
6859730	41-085-006-09017-003	206269 NARANJO-N.NAVEL LATE	R 433	1,50	0,20	0,20	0,20		0,20			0,20	0,20
6859749	41-900-001-00006-001	209200 MANDARINO-MANDARINO COMÚN	R 433	0,70	3,34	3,34	3,34		3,34			3,34	3,34
6859796	41-900-001-00006-001	206269 NARANJO-N.NAVEL LATE	R 433	0,70	4,46	4,46	4,46		4,46			4,46	4,46
1700000003544186	41-085-006-00123-001	206269 NARANJO-N.NAVEL LATE	R 433	1,50	4,38	4,38	4,38		4,38			4,38	4,38
1700000003544187	41-085-006-00152-001	206004 NARANJO-NAVELINA	R 433	1,00	0,69	0,69	0,69		0,69			0,69	0,69
1700000003544188	41-085-006-00202-001	206004 NARANJO-NAVELINA	R 433	1,10	0,44	0,44	0,44		0,44			0,44	0,44
1700000003544191	41-085-006-09017-001	206269 NARANJO-N.NAVEL LATE	R 433	1,30	0,17	0,17	0,17		0,17			0,17	0,17

(1) Superficie declarada admisible ajustada con la superficie comprometida.  
(2) Factor de penalización valorando el alcance para el tipo de compromiso.Puede verificar la integridad de una copia de este documento mediante la lectura del código QR adjunto o mediante el acceso a la dirección <https://ws050.juntadeandalucia.es/verificarFirma> indicando el código de VERIFICACIÓN

FIRMADO POR

RAQUEL MARIA ESPIN CRESPO

18/12/2024

VERIFICACIÓN

Pk2jmUCNT2ZVULXR6LZ4ED5BQV9F2A

PÁG. 317/2017



**APELLIDOS Y NOMBRE / RAZÓN SOCIAL**

CAÑADAS JARA S.L.

NIF  
\*\*\*\*7724\*EXPEDIENTE  
1213883**ANUALIDAD DE PAGO**

1ª

**IMPORTES POR ANUALIDAD**

	2023	2024	2025	2026	2027
IMPORTE MÁXIMO SUBVENCIONABLE	1.674,87 €	1.674,87 €	1.674,87 €	1.674,87 €	1.674,87 €
IMPORTE MEDIO DE TRANSFERENCIA (€/ha)	349,66 €	349,66 €	349,66 €	349,66 €	349,66 €

**RESUMEN DE UNIDADES**

Cód	GRUPO DE PAGO	Sup. Dec. Admisible (ha)	Sup. Comprometida (ha)	Sup. ajustada compromiso (1) (ha)	% sobredec.	Sup. Resuelta (ha)	Importe Declarado	Importe Topado	Importe Resuelto	Importe tras sobredec.
433	FRUTALES REGADÍO	4,79		4,79	0,00	4,79	1.674,87	1.674,87	1.674,87	1.674,87
<b>TOTAL</b>		4,79	4,79	4,79		4,79	1.674,87	1.674,87	1.674,87	1.674,87

**APLICACIÓN DE REDUCCIONES Y PENALIZACIONES**

GRUPO DE PAGO	Importe Calculado	Importe prereduc.	Criterios de subvencionabilidad y compromisos	Presentación tardía	Omisión declaración	Condicionalidad	IMPORTE (Euros) RESUELTO
FRUTALES REGADÍO	1.674,87	1.674,87	0,00	0,00	0,00	0,00	1.674,87
<b>TOTAL</b>	1.674,87	1.674,87					1.674,87

**RESUMEN DE PAGOS****IMPORTE ( Euros )**

	RESUELTO	FEADER	MAPA	CAPADR
FRUTALES REGADÍO - Pago realizado	1.674,87 €	1.423,64 €	164,30 €	86,93 €

**RECINTOS RESUELTOS**

REF.	REFERENCIA SIGPAC	CULTIVO	DESCRIPCIÓN CULTIVO	S/R G.PAGO	PEND. MEDIA (%)	SUP. DEC. ADMISIBLE (ha)	SUP. COMPROM. (ha)	SUP. AJUSTADA COMPR.(1) (ha)	SUP. CONV. SIGPAC (ha)	SUP. CERTIE (ha)	SUP. CAMPO (ha)	SUP. CAMPO DETER. CULT. DECLARADO (ha)	SUP. DEC. REDUCIDA (ha)	SUP. RESUELTA (ha)
1700000005524395	41-024-005-00046-003	206001	NARANJO-LANE LATE	R	433	5,40	0,11	0,11	0,11	0,11			0,11	0,11
1700000005524402	41-024-005-00046-021	206001	NARANJO-LANE LATE	R	433	1,20	1,21	1,21	1,21	1,21			1,21	1,21
1700000005524403	41-024-005-00046-004	206001	NARANJO-LANE LATE	R	433	0,90	3,47	3,47	3,47	3,47			3,47	3,47

(1) Superficie declarada admisible ajustada con la superficie comprometida.  
(2) Factor de penalización valorando el alcance para el tipo de compromiso.

Puede verificar la integridad de una copia de este documento mediante la lectura del código QR adjunto o mediante el acceso a la dirección <https://ws050.juntadeandalucia.es/verificarFirma> indicando el código de VERIFICACIÓN

FIRMADO POR

RAQUEL MARIA ESPIN CRESPO

18/12/2024

VERIFICACIÓN

Pk2jmUCNT2ZVULXR6LZ4ED5BQV9F2A

PÁG. 318/2017



**APELLIDOS Y NOMBRE / RAZÓN SOCIAL**

CAÑETE DIAZ PILAR

NIF  
\*\*\*9003\*EXPEDIENTE  
1200803ANUALIDAD  
DE PAGO  
1ª**IMPORTES POR ANUALIDAD**

	2023	2024	2025	2026	2027
IMPORTE MÁXIMO SUBVENCIONABLE	6.161,25 €	6.161,25 €	6.161,25 €	6.161,25 €	6.161,25 €
IMPORTE MEDIO DE TRANSFERENCIA (€/ha)	82,15 €	82,15 €	82,15 €	82,15 €	82,15 €

**RESUMEN DE UNIDADES**

Cód	GRUPO DE PAGO	Sup. Dec. Admisible (ha)	Sup. Comprometida (ha)	Sup. ajustada compromiso (1) (ha)	% sobredec.	Sup. Resuelta (ha)	Importe Declarado	Importe Topado	Importe Resuelto	Importe tras sobredec.
428	PASTOS ASOCIADOS A GANADERÍA ECOLÓGICA	90,39		75,00	0,00	75,00	6.161,25	6.161,25	6.161,25	6.161,25
<b>TOTAL</b>		90,39	75,00	75,00		75,00	6.161,25	6.161,25	6.161,25	6.161,25

**APLICACIÓN DE REDUCCIONES Y PENALIZACIONES**

GRUPO DE PAGO	Importe Calculado	Importe prereduc.	Criterios de subvencionabilidad y compromisos	Presentación tardía	Omisión declaración	Condicionidad	IMPORTE (Euros) RESUELTO
PASTOS ASOCIADOS A GANADERÍA	6.161,25	6.161,25	0,00	0,00	0,00	0,00	6.161,25
<b>TOTAL</b>	6.161,25	6.161,25					6.161,25

**RESUMEN DE PAGOS**

	RESUELTO	FEADER	MAPA	CAPADR
PASTOS ASOCIADOS A GANADERÍA ECOLÓGICA - Pago realizado	6.161,25 €	5.237,06 €	604,42 €	319,77 €

**RECINTOS RESUELTOS**

REE	REFERENCIA SIGPAC	CULTIVO	DESCRIPCIÓN CULTIVO	S/R G.PAGO	PEND. MEDIA (%)	SUP. DEC. ADMISIBLE (ha)	SUP. COMPROM. (ha)	SUP. AJUSTADA COMPROM. (1) (ha)	SUP. CONV. SIGPAC (ha)	SUP. CERTIF. (ha)	SUP. CAMPO (ha)	SUP. CAMPO DETER. CULT. DECLARADO (ha)	SUP. DEC. REDUCIDA (ha)	SUP. RESUELTA (ha)
170000006660677	41-033-038-00020-001	62000	PASTOS PERMANENTES DE 5 O MAS AÑOS-SIN VARIEDAD	S 428	31,40	79,56	79,56	79,56		122,43			79,56	79,56
170000006660678	41-033-038-00020-005	62000	PASTOS PERMANENTES DE 5 O MAS AÑOS-SIN VARIEDAD	S 428	13,40	1,45	1,45	1,45		1,45			1,45	1,45
170000006660679	41-033-038-00020-006	62000	PASTOS PERMANENTES DE 5 O MAS AÑOS-SIN VARIEDAD	S 428	12,90	9,38	9,38	9,38		9,38			9,38	9,38

**INCIDENCIAS****INCIDENCIA DESCRIPCIÓN**

100407 Explotación solicitada no forma parte de ningún organismo de control autorizado para la producción ecológica en Andalucía o fecha de inscripción posterior al plazo establecido ( Anexo I. Criterios de Subvencionabilidad. Orden 28 de marzo de 2023 ).  
Explotación:ES410330000098 Especie:PORCINO

(1) Superficie declarada admisible ajustada con la superficie comprometida.  
(2) Factor de penalización valorando el alcance para el tipo de compromiso.

Puede verificar la integridad de una copia de este documento mediante la lectura del código QR adjunto o mediante el acceso a la dirección <https://ws050.juntadeandalucia.es/verificarFirma> indicando el código de VERIFICACIÓN

FIRMADO POR

RAQUEL MARIA ESPIN CRESPO

18/12/2024

VERIFICACIÓN

Pk2jmUCNT2ZVULXR6LZ4ED5BQV9F2A

PÁG. 319/2017



**Datos considerados para el Cálculo de la Carga Ganadera mínima y máxima del expediente**

<b>Explotación</b>	<b>Especie</b>	<b>Inscrito en Sipea y Admisible</b>	<b>Ugm Calculada para CG Mínima</b>	<b>Ugm Calculada para CG Máxima</b>
ES410330000098	OVINA	SI	22,30	22,30
ES410330000098	PORCINO	NO	0,00	7,64
			22,30	29,94

Superficie determinada para Cálculo Carga Ganadera Mínima: 90,39 ha

Superficie determinada para Cálculo Carga Ganadera Máxima: 90,39 ha

Carga Ganadera Mínima Expediente: 0,25 ugm/ha

Carga Ganadera Máxima Expediente: 0,33 ugm/ha

Los importes del Grupo de Pago de pastos de este expediente han sido ajustados por no llegar a la carga ganadera mínima de 0,3

**Recintos Determinados para el Cálculo de Garga Ganadera Mínima**

<b>REF.</b>	<b>REFERENCIA SIGPAC</b>	<b>CULTIVO</b>	<b>DESCRIPCIÓN CULTIVO</b>	<b>S/R</b>	<b>SUP. RESUELTA (ha)</b>
1700000006660677	41-033-038-00020-00001	62000	PASTOS PERMANENTES DE 5 O MAS AÑOS-SIN VARIEDAD	S	79,56
1700000006660678	41-033-038-00020-00005	62000	PASTOS PERMANENTES DE 5 O MAS AÑOS-SIN VARIEDAD	S	1,45
1700000006660679	41-033-038-00020-00006	62000	PASTOS PERMANENTES DE 5 O MAS AÑOS-SIN VARIEDAD	S	9,38

**Recintos Determinados para el Cálculo de Garga Ganadera Máxima**

<b>REF.</b>	<b>REFERENCIA SIGPAC</b>	<b>CULTIVO</b>	<b>DESCRIPCIÓN CULTIVO</b>	<b>S/R</b>	<b>SUP. RESUELTA (ha)</b>
1700000006660677	41-033-038-00020-00001	62000	PASTOS PERMANENTES DE 5 O MAS AÑOS-SIN VARIEDAD	S	79,56
1700000006660678	41-033-038-00020-00005	62000	PASTOS PERMANENTES DE 5 O MAS AÑOS-SIN VARIEDAD	S	1,45
1700000006660679	41-033-038-00020-00006	62000	PASTOS PERMANENTES DE 5 O MAS AÑOS-SIN VARIEDAD	S	9,38

**Incidencias de carga ganadera****INCIDENCIA DESCRIPCIÓN**

100407 Explotación solicitada no forma parte de ningún organismo de control autorizado para la producción ecológica en Andalucía o fecha de inscripción posterior al plazo establecido ( Anexo I. Criterios de Subvencionabilidad. Orden 28 de marzo de 2023 ).  
Explotación:ES410330000098 Especie:PORCINO

(1) Superficie declarada admisible ajustada con la superficie comprometida.  
(2) Factor de penalización valorando el alcance para el tipo de compromiso.

Puede verificar la integridad de una copia de este documento mediante la lectura del código QR adjunto o mediante el acceso a la dirección <https://ws050.juntadeandalucia.es/verificarFirma> indicando el código de VERIFICACIÓN

FIRMADO POR	RAQUEL MARIA ESPIN CRESPO	18/12/2024	
VERIFICACIÓN	Pk2jmUCNT2ZVULXR6LZ4ED5BQV9F2A	PÁG. 320/2017	

**APELLIDOS Y NOMBRE / RAZÓN SOCIAL**

CARABALLO HIDALGO TEODORO

**NIF**

\*\*\*9248\*

**EXPEDIENTE**

1235168

**ANUALIDAD DE PAGO**

1ª

**IMPORTES POR ANUALIDAD**

	2023	2024	2025	2026	2027
IMPORTE MÁXIMO SUBVENCIONABLE	932,10 €	932,10 €	932,10 €	932,10 €	932,10 €
IMPORTE MEDIO DE TRANSFERENCIA (€/ha)	247,90 €	247,90 €	247,90 €	247,90 €	247,90 €

**RESUMEN DE UNIDADES**

Cód	GRUPO DE PAGO	Sup. Dec. Admisible (ha)	Sup. Comprometida (ha)	Sup. ajustada compromiso (1) (ha)	% sobredec.	Sup. Resuelta (ha)	Importe Declarado	Importe Topado	Importe Resuelto	Importe tras sobredec.
429	OLIVAR	3,76		3,76	0,00	3,76	932,10	932,10	932,10	932,10
<b>TOTAL</b>		3,76	3,76	3,76		3,76	932,10	932,10	932,10	932,10

**APLICACIÓN DE REDUCCIONES Y PENALIZACIONES**

GRUPO DE PAGO	Importe Calculado	Importe prereduc.	Criterios de subvencionabilidad y compromisos	Presentación tardía	Omisión declaración	Condicionalidad	IMPORTE (Euros) RESUELTO
OLIVAR	932,10	932,10	0,00	0,00	0,00	0,00	932,10
<b>TOTAL</b>	932,10	932,10					932,10

**RESUMEN DE PAGOS****IMPORTE ( Euros )**

	RESUELTO	FEADER	MAPA	CAPADR
OLIVAR - Pago realizado	932,10 €	792,29 €	91,44 €	48,37 €

**RECINTOS RESUELTOS**

REF.	REFERENCIA SIGPAC	CULTIVO	DESCRIPCIÓN CULTIVO	S/R G.PAGO	PEND. MEDIA (%)	SUP. DEC. ADMISIBLE (ha)	SUP. COMPROM. (ha)	SUP. AJUSTADA COMPR.(1) (ha)	SUP. CONY. SIGPAC (ha)	SUP. CERTIE (ha)	SUP. CAMPO (ha)	SUP. CAMPO DETER. CULT. DECLARADO (ha)	SUP. DEC. REDUCIDA (ha)	SUP. RESUELTA (ha)
-1131251	41-042-024-00097-001	101324	OLIVAR-VERDIAL DE VELEZ-MALAGA	R 429	1,00	1,10	1,10	1,10		1,10			1,10	1,10
-1048331	41-042-044-00025-001	101218	OLIVAR-MANZANILLA DE SEVILLA	R 429	0,90	0,10	0,10	0,10		0,10			0,10	0,10
1700000006340179	41-042-044-00025-001	101130	OLIVAR-GORDAL SEVILLANA	R 429	0,90	0,35	0,35	0,35		0,35			0,35	0,35
1700000006340180	41-042-024-00097-001	101130	OLIVAR-GORDAL SEVILLANA	R 429	1,00	2,21	2,21	2,21		2,21			2,21	2,21

(1) Superficie declarada admisible ajustada con la superficie comprometida.  
(2) Factor de penalización valorando el alcance para el tipo de compromiso.

Puede verificar la integridad de una copia de este documento mediante la lectura del código QR adjunto o mediante el acceso a la dirección <https://ws050.juntadeandalucia.es/verificarFirma> indicando el código de VERIFICACIÓN

FIRMADO POR

RAQUEL MARIA ESPIN CRESPO

18/12/2024

VERIFICACIÓN

Pk2jmUCNT2ZVULXR6LZ4ED5BQV9F2A

PÁG. 321/2017



**APELLIDOS Y NOMBRE / RAZÓN SOCIAL**

CARACENA S.L.

**NIF**  
\*\*\*3189\***EXPEDIENTE**  
1215909**ANUALIDAD DE PAGO**  
1ª**IMPORTES POR ANUALIDAD**

	2023	2024	2025	2026	2027
<b>IMPORTE MÁXIMO SUBVENCIONABLE</b>	5.374,47 €	5.374,47 €	5.374,47 €	5.374,47 €	5.374,47 €
<b>IMPORTE MEDIO DE TRANSFERENCIA (€/ha)</b>	247,90 €	247,90 €	247,90 €	247,90 €	247,90 €

**RESUMEN DE UNIDADES**

Cód	GRUPO DE PAGO	Sup. Dec. Admisible (ha)	Sup. Comprometida (ha)	Sup. ajustada compromiso (1) (ha)	% sobredec.	Sup. Resuelta (ha)	Importe Declarado	Importe Topado	Importe Resuelto	Importe tras sobredec.
429	OLIVAR	21,68		21,68	0,00	21,68	5.374,47	5.374,47	5.374,47	5.374,47
<b>TOTAL</b>		21,68	21,68	21,68		21,68	5.374,47	5.374,47	5.374,47	5.374,47

**APLICACIÓN DE REDUCCIONES Y PENALIZACIONES**

GRUPO DE PAGO	Importe Calculado	Importe prereduc.	Criterios de subvencionabilidad y compromisos	Presentación tardía	Omisión declaración	Condicionalidad	IMPORTE (Euros) RESUELTO
OLIVAR	5.374,47	5.374,47	0,00	0,00	0,00	0,00	5.374,47
<b>TOTAL</b>	5.374,47	5.374,47					5.374,47

**RESUMEN DE PAGOS****IMPORTE ( Euros )**

	RESUELTO	FEADER	MAPA	CAPADR
OLIVAR - Pago realizado	5.374,47 €	4.568,30 €	527,24 €	278,93 €

**RECINTOS RESUELTOS**

REF.	REFERENCIA SIGPAC	CULTIVO	DESCRIPCIÓN CULTIVO	S/R G.PAGO	PEND. MEDIA (%)	SUP. DEC. ADMISIBLE (ha)	SUP. COMPROM. (ha)	SUP. AJUSTADA COMPR.(1) (ha)	SUP. CONY. SIGPAC (ha)	SUP. CERTIE (ha)	SUP. CAMPO (ha)	SUP. CAMPO DETER. CULT. DECLARADO (ha)	SUP. DEC. REDUCIDA (ha)	SUP. RESUELTA (ha)
-526256	41-074-003-00023-024	101003	OLIVAR-ARBEQUINA	R 429	4,90	21,52	21,52	21,52		21,52			21,52	21,52
1700000006325490	41-074-003-00054-004	101003	OLIVAR-ARBEQUINA	R 429	2,40	0,12	0,12	0,12		0,12			0,12	0,12
1700000006325491	41-074-003-00054-013	101003	OLIVAR-ARBEQUINA	R 429	1,30	0,04	0,04	0,04		0,04			0,04	0,04

(1) Superficie declarada admisible ajustada con la superficie comprometida.  
(2) Factor de penalización valorando el alcance para el tipo de compromiso.

Puede verificar la integridad de una copia de este documento mediante la lectura del código QR adjunto o mediante el acceso a la dirección <https://ws050.juntadeandalucia.es/verificarFirma> indicando el código de VERIFICACIÓN

FIRMADO POR

RAQUEL MARIA ESPIN CRESPO

18/12/2024

VERIFICACIÓN

Pk2jmUCNT2ZVULXR6LZ4ED5BQV9F2A

PÁG. 322/2017



**APELLIDOS Y NOMBRE / RAZÓN SOCIAL**

CARBAJO BERMEJO ANTONIO JOSE

**NIF**

\*\*\*8820\*

**EXPEDIENTE**

1255658

**ANUALIDAD DE PAGO**

1ª

**IMPORTES POR ANUALIDAD**

	2023	2024	2025	2026	2027
<b>IMPORTE MÁXIMO SUBVENCIONABLE</b>	3.153,29 €	3.153,29 €	3.153,29 €	3.153,29 €	3.153,29 €
<b>IMPORTE MEDIO DE TRANSFERENCIA (€/ha)</b>	247,90 €	247,90 €	247,90 €	247,90 €	247,90 €

**RESUMEN DE UNIDADES**

Cód	GRUPO DE PAGO	Sup. Dec. Admisible (ha)	Sup. Comprometida (ha)	Sup. ajustada compromiso (1) (ha)	% sobredec.	Sup. Resuelta (ha)	Importe Declarado	Importe Topado	Importe Resuelto	Importe tras sobredec.
429	OLIVAR	12,79		12,72	0,00	12,72	3.153,29	3.153,29	3.153,29	3.153,29
<b>TOTAL</b>		12,79	12,72	12,72		12,72	3.153,29	3.153,29	3.153,29	3.153,29

**APLICACIÓN DE REDUCCIONES Y PENALIZACIONES**

GRUPO DE PAGO	Importe Calculado	Importe prereduc.	Criterios de subvencionabilidad y compromisos	Presentación tardía	Omisión declaración	Condicionalidad	IMPORTE (Euros) RESUELTO
OLIVAR	3.153,29		0,00	0,00	0,00	0,00	3.153,29
<b>TOTAL</b>	3.153,29	3.153,29					3.153,29

**RESUMEN DE PAGOS****IMPORTE ( Euros )**

	RESUELTO	FEADER	MAPA	CAPADR
OLIVAR - Pago realizado	3.153,29 €	2.680,30 €	309,34 €	163,65 €

**RECINTOS RESUELTOS**

REF.	REFERENCIA SIGPAC	CULTIVO DESCRIPCIÓN CULTIVO	S/R G.PAGO	PEND. MEDIA (%)	SUP. DEC. ADMISIBLE (ha)	SUP. COMPROM. (ha)	SUP. AJUSTADA COMPR.(1) (ha)	SUP. CONY. SIGPAC (ha)	SUP. CERTIE (ha)	SUP. CAMPO (ha)	SUP. CAMPO DETER. CULT. DECLARADO (ha)	SUP. DEC. REDUCIDA (ha)	SUP. RESUELTA (ha)
5118344	41-066-009-00114-001	101010 OLIVAR-PICUAL	S 429	21,00	2,08	2,08	2,08	2,08	2,08			2,08	2,08
1700000005248927	41-066-008-00032-001	101010 OLIVAR-PICUAL	S 429	24,00	3,42	3,42	3,42	3,42	3,42			3,42	3,42
1700000005248930	41-066-009-00117-001	101010 OLIVAR-PICUAL	S 429	17,50	0,31	0,31	0,31	0,31	0,31			0,31	0,31
1700000005248931	41-066-009-00117-001	101010 OLIVAR-PICUAL	S 429	17,50	0,18	0,18	0,18	0,18	0,18			0,18	0,18
1700000005248932	41-066-009-00114-001	101010 OLIVAR-PICUAL	S 429	21,00	0,31	0,31	0,31	0,31	0,31			0,31	0,31
1700000005546101	41-066-004-00088-002	101010 OLIVAR-PICUAL	S 429	11,10	0,26	0,26	0,26	0,26	0,26			0,26	0,26
1700000005546102	41-066-004-00089-001	101010 OLIVAR-PICUAL	S 429	13,10	1,04	1,01	1,01	1,01	1,04			1,01	1,01
1700000005546103	41-066-009-00025-001	101010 OLIVAR-PICUAL	S 429	24,40	0,21	0,21	0,21	0,21	0,21			0,21	0,21
1700000005546104	41-066-009-00027-001	101010 OLIVAR-PICUAL	S 429	29,10	3,89	3,89	3,89	3,89	3,89			3,89	3,89
1700000005546105	41-066-004-00090-001	101010 OLIVAR-PICUAL	S 429	11,80	1,09	1,05	1,05	1,09	1,09			1,05	1,05

**INCIDENCIAS****INCIDENCIA DESCRIPCIÓN**

- 4272 Verifica que las líneas de declaración de las Solicitudes Únicas no tienen solapes con la capa de Retroactividad Gráfica (ambas de la misma campaña) a nivel de expediente/línea de declaración gráfica de la solicitud.  
 Ref:1700000005546102 Recinto:41-066-004-00089-00001 Cultivo: - Agregado de la referencia del recinto.:0 Zona de la referencia del recinto.:0 Superficie solapada.:0,03 Id. Incid.:101092170  
 Ref:1700000005546105 Recinto:41-066-004-00090-00001 Cultivo: - Agregado de la referencia del recinto.:0 Zona de la referencia del recinto.:0 Superficie solapada.:0,04 Id. Incid.:101092171

(1) Superficie declarada admisible ajustada con la superficie comprometida.  
 (2) Factor de penalización valorando el alcance para el tipo de compromiso.

Puede verificar la integridad de una copia de este documento mediante la lectura del código QR adjunto o mediante el acceso a la dirección <https://ws050.juntadeandalucia.es/verificarFirma> indicando el código de VERIFICACIÓN

FIRMADO POR

RAQUEL MARIA ESPIN CRESPO

18/12/2024

VERIFICACIÓN

Pk2jmUCNT2ZVULXR6LZ4ED5BQV9F2A

PÁG. 323/2017



**APELLIDOS Y NOMBRE / RAZÓN SOCIAL**

CARBAJO BERMEJO HILARIO

**NIF**

\*\*\*\*4716\*

**EXPEDIENTE**

1255598

**ANUALIDAD DE PAGO**

1ª

**IMPORTES POR ANUALIDAD**

	2023	2024	2025	2026	2027
<b>IMPORTE MÁXIMO SUBVENCIONABLE</b>	3.178,08 €	3.178,08 €	3.178,08 €	3.178,08 €	3.178,08 €
<b>IMPORTE MEDIO DE TRANSFERENCIA (€/ha)</b>	247,90 €	247,90 €	247,90 €	247,90 €	247,90 €

**RESUMEN DE UNIDADES**

Cód	GRUPO DE PAGO	Sup. Dec. Admisible (ha)	Sup. Comprometida (ha)	Sup. ajustada compromiso (1) (ha)	% sobredec.	Sup. Resuelta (ha)	Importe Declarado	Importe Topado	Importe Resuelto	Importe tras sobredec.
429	OLIVAR	12,84		12,82	0,00	12,82	3.178,08	3.178,08	3.178,08	3.178,08
<b>TOTAL</b>		12,84	12,82	12,82		12,82	3.178,08	3.178,08	3.178,08	3.178,08

**APLICACIÓN DE REDUCCIONES Y PENALIZACIONES**

GRUPO DE PAGO	Importe Calculado	Importe prereduc.	Criterios de subvencionabilidad y compromisos	Presentación tardía	Omisión declaración	Condicionalidad	IMPORTE (Euros) RESUELTO
OLIVAR	3.178,08	3.178,08	0,00	0,00	0,00	0,00	3.178,08
<b>TOTAL</b>	3.178,08	3.178,08					3.178,08

**RESUMEN DE PAGOS****IMPORTE ( Euros )**

	RESUELTO	FEADER	MAPA	CAPADR
OLIVAR - Pago realizado	3.178,08 €	2.701,37 €	311,77 €	164,94 €

**RECINTOS RESUELTOS**

REF.	REFERENCIA SIGPAC	CULTIVO DESCRIPCIÓN CULTIVO	S/R G.PAGO	PEND. MEDIA (%)	SUP. DEC. ADMISIBLE (ha)	SUP. COMPROM. (ha)	SUP. AJUSTADA COMPR.(1) (ha)	SUP. CONY. SIGPAC (ha)	SUP. CERTIE (ha)	SUP. CAMPO (ha)	SUP. CAMPO DETER. CULT. DECLARADO (ha)	SUP. DEC. REDUCIDA (ha)	SUP. RESUELTA (ha)
1700000005248928	41-066-009-00116-001	101010 OLIVAR-PICUAL	S 429	21,90	3,18	3,18	3,18	3,18	3,18			3,18	3,18
1700000005248929	41-066-009-00161-001	101010 OLIVAR-PICUAL	S 429	20,80	0,21	0,21	0,21	0,21	0,21			0,21	0,21
1700000005248933	41-066-009-00114-001	101010 OLIVAR-PICUAL	S 429	21,00	2,87	2,87	2,87	2,87	2,87			2,87	2,87
1700000005546104	41-066-009-00027-001	101010 OLIVAR-PICUAL	S 429	29,10	4,19	4,19	4,19	4,19	4,19			4,19	4,19
1700000005546105	41-066-004-00090-001	101010 OLIVAR-PICUAL	S 429	11,80	2,39	2,37	2,37	2,37	2,39			2,37	2,37

**INCIDENCIAS****INCIDENCIA DESCRIPCIÓN**

4272 Verifica que las líneas de declaración de las Solicitudes Únicas no tienen solapes con la capa de Retroactividad Gráfica (ambas de la misma campaña) a nivel de expediente/línea de declaración gráfica de la solicitud.  
 Ref:1700000005546105 Recinto:41-066-004-00090-00001 Cultivo: - Agregado de la referencia del recinto.:0 Zona de la referencia del recinto.:0 Superficie solapada.:0,02 Id. Incid.:101092169

(1) Superficie declarada admisible ajustada con la superficie comprometida.  
 (2) Factor de penalización valorando el alcance para el tipo de compromiso.

Puede verificar la integridad de una copia de este documento mediante la lectura del código QR adjunto o mediante el acceso a la dirección <https://ws050.juntadeandalucia.es/verificarFirma> indicando el código de VERIFICACIÓN

FIRMADO POR

RAQUEL MARIA ESPIN CRESPO

18/12/2024

VERIFICACIÓN

Pk2jmUCNT2ZVULXR6LZ4ED5BQV9F2A

PÁG. 324/2017





**APELLIDOS Y NOMBRE / RAZÓN SOCIAL**

CARDENAS RUDA RAFAEL

**NIF**

\*\*\*\*7305\*

**EXPEDIENTE**

1021984

**ANUALIDAD DE PAGO**

1ª

**IMPORTES POR ANUALIDAD**

	2023	2024	2025	2026	2027
IMPORTE MÁXIMO SUBVENCIONABLE	1.375,85 €	1.375,85 €	1.375,85 €	1.375,85 €	1.375,85 €
IMPORTE MEDIO DE TRANSFERENCIA (€/ha)	247,90 €	247,90 €	247,90 €	247,90 €	247,90 €

**RESUMEN DE UNIDADES**

Cód	GRUPO DE PAGO	Sup. Dec. Admisible (ha)	Sup. Comprometida (ha)	Sup. ajustada compromiso (1) (ha)	% sobredec.	Sup. Resuelta (ha)	Importe Declarado	Importe Topado	Importe Resuelto	Importe tras sobredec.
429	OLIVAR	5,55		5,55	0,00	5,55	1.375,85	1.375,85	1.375,85	1.375,85
<b>TOTAL</b>		5,55	5,55	5,55		5,55	1.375,85	1.375,85	1.375,85	1.375,85

**APLICACIÓN DE REDUCCIONES Y PENALIZACIONES**

GRUPO DE PAGO	Importe Calculado	Importe prereduc.	Criterios de subvencionabilidad y compromisos	Presentación tardía	Omisión declaración	Condicionalidad	IMPORTE (Euros) RESUELTO
OLIVAR	1.375,85	1.375,85	0,00	0,00	0,00	0,00	1.375,85
<b>TOTAL</b>	1.375,85	1.375,85					1.375,85

**RESUMEN DE PAGOS****IMPORTE ( Euros )**

	RESUELTO	FEADER	MAPA	CAPADR
OLIVAR - Pago realizado	1.375,85 €	1.169,47 €	134,97 €	71,41 €

**RECINTOS RESUELTOS**

REF.	REFERENCIA SIGPAC	CULTIVO	DESCRIPCIÓN CULTIVO	S/R	G.PAGO	PEND. MEDIA (%)	SUP. DEC. ADMISIBLE (ha)	SUP. COMPROM. (ha)	SUP. AJUSTADA COMPR.(1) (ha)	SUP. CONY. SIGPAC (ha)	SUP. CERTIE (ha)	SUP. CAMPO (ha)	SUP. CAMPO DETER. CULT. DECLARADO (ha)	SUP. DEC. REDUCIDA (ha)	SUP. RESUELTA (ha)
5526907	41-032-007-00085-003	101218	OLIVAR-MANZANILLA DE SEVILLA	S	429	20,60	5,55	5,55	5,55		5,55			5,55	5,55

(1) Superficie declarada admisible ajustada con la superficie comprometida.  
(2) Factor de penalización valorando el alcance para el tipo de compromiso.Puede verificar la integridad de una copia de este documento mediante la lectura del código QR adjunto o mediante el acceso a la dirección <https://ws050.juntadeandalucia.es/verificarFirma> indicando el código de VERIFICACIÓN

FIRMADO POR

RAQUEL MARIA ESPIN CRESPO

18/12/2024

VERIFICACIÓN

Pk2jmUCNT2ZVULXR6LZ4ED5BQV9F2A

PÁG. 325/2017



**APELLIDOS Y NOMBRE / RAZÓN SOCIAL**

CARICOL RODRIGUEZ RAFAEL

NIF  
\*\*\*2252\*EXPEDIENTE  
1213756**ANUALIDAD DE PAGO**

1ª

**IMPORTES POR ANUALIDAD**

	2023	2024	2025	2026	2027
IMPORTE MÁXIMO SUBVENCIONABLE	1.497,32 €	1.497,32 €	1.497,32 €	1.497,32 €	1.497,32 €
IMPORTE MEDIO DE TRANSFERENCIA (€/ha)	247,90 €	247,90 €	247,90 €	247,90 €	247,90 €

**RESUMEN DE UNIDADES**

Cód	GRUPO DE PAGO	Sup. Dec. Admisible (ha)	Sup. Comprometida (ha)	Sup. ajustada compromiso (1) (ha)	% sobredec.	Sup. Resuelta (ha)	Importe Declarado	Importe Topado	Importe Resuelto	Importe tras sobredec.
429	OLIVAR	6,04		6,04	0,00	6,04	1.497,32	1.497,32	1.497,32	1.497,32
<b>TOTAL</b>		6,04	6,04	6,04		6,04	1.497,32	1.497,32	1.497,32	1.497,32

**APLICACIÓN DE REDUCCIONES Y PENALIZACIONES**

GRUPO DE PAGO	Importe Calculado	Importe prereduc.	Criterios de subvencionabilidad y compromisos	Presentación tardía	Omisión declaración	Condicionalidad	IMPORTE (Euros) RESUELTO
OLIVAR	1.497,32	1.497,32	0,00	0,00	0,00	0,00	1.497,32
<b>TOTAL</b>	1.497,32	1.497,32					1.497,32

**RESUMEN DE PAGOS****IMPORTE ( Euros )**

	RESUELTO	FEADER	MAPA	CAPADR
OLIVAR - Pago realizado	1.497,32 €	1.272,72 €	146,89 €	77,71 €

**RECINTOS RESUELTOS**

REF.	REFERENCIA SIGPAC	CULTIVO	DESCRIPCIÓN CULTIVO	S/R G.PAGO	PEND. MEDIA (%)	SUP. DEC. ADMISIBLE (ha)	SUP. COMPROM. (ha)	SUP. AJUSTADA COMPR.(1) (ha)	SUP. CONY. SIGPAC (ha)	SUP. CERTIE (ha)	SUP. CAMPO (ha)	SUP. CAMPO DETER. CULT. DECLARADO (ha)	SUP. DEC. REDUCIDA (ha)	SUP. RESUELTA (ha)
1700000005546173	41-033-024-00006-005	101268	OLIVAR-PICO LIMON	S 429	19,80	0,06	0,06	0,06		0,06			0,06	0,06
1700000005546175	41-033-024-00007-003	101268	OLIVAR-PICO LIMON	S 429	34,30	5,97	5,97	5,97		5,97			5,97	5,97
1700000005546176	41-033-024-00017-003	101268	OLIVAR-PICO LIMON	S 429	27,70	0,01	0,01	0,01		0,01			0,01	0,01

(1) Superficie declarada admisible ajustada con la superficie comprometida.  
(2) Factor de penalización valorando el alcance para el tipo de compromiso.

Puede verificar la integridad de una copia de este documento mediante la lectura del código QR adjunto o mediante el acceso a la dirección <https://ws050.juntadeandalucia.es/verificarFirma> indicando el código de VERIFICACIÓN

FIRMADO POR

RAQUEL MARIA ESPIN CRESPO

18/12/2024

VERIFICACIÓN

Pk2jmUCNT2ZVULXR6LZ4ED5BQV9F2A

PÁG. 326/2017



**APELLIDOS Y NOMBRE / RAZÓN SOCIAL**

CARMEN VILLALON E HIJOS S,C

NIF  
\*\*\*\*7980\*EXPEDIENTE  
1228181ANUALIDAD  
DE PAGO  
1ª**IMPORTE POR ANUALIDAD**

	2023	2024	2025	2026	2027
IMPORTE MÁXIMO SUBVENCIONABLE	865,55 €	865,55 €	865,55 €	865,55 €	865,55 €
IMPORTE MEDIO DE TRANSFERENCIA (€/ha)	194,07 €	194,07 €	194,07 €	194,07 €	194,07 €

**RESUMEN DE UNIDADES**

Cód	GRUPO DE PAGO	Sup. Dec. Admisible (ha)	Sup. Comprometida (ha)	Sup. ajustada compromiso (1) (ha)	% sobredec.	Sup. Resuelta (ha)	Importe Declarado	Importe Topado	Importe Resuelto	Importe tras sobredec.
426	HERBÁCEOS	3,48		2,52	0,00	2,52	380,95	380,95	380,95	380,95
429	OLIVAR	1,22		1,22	0,00	1,22	302,44	302,44	302,44	302,44
430	HORTÍCOLAS	0,72		0,72	0,00	0,72	182,16	182,16	182,16	182,16
<b>TOTAL</b>		5,42	4,46	4,46		4,46	865,55	865,55	865,55	865,55

**APLICACIÓN DE REDUCCIONES Y PENALIZACIONES**

GRUPO DE PAGO	Importe Calculado	Importe prereduc.	Criterios de subvencionabilidad y compromisos	Presentación tardía	Omisión declaración	Condicionalidad	IMPORTE (Euros)
							RESUELTO
HERBÁCEOS	380,95	380,95	0,00	0,00	0,00	0,00	380,95
HORTÍCOLAS	182,16	182,16	0,00	0,00	0,00	0,00	182,16
OLIVAR	302,44	302,44	0,00	0,00	0,00	0,00	302,44
<b>TOTAL</b>	865,55	865,55					865,55

**RESUMEN DE PAGOS**

	RESUELTO	FEADER	MAPA	CAPADR
HERBÁCEOS - Pago realizado	380,95 €	323,81 €	37,37 €	19,77 €
HORTÍCOLAS - Pago realizado	182,16 €	154,84 €	17,87 €	9,45 €
OLIVAR - Pago realizado	302,44 €	257,07 €	29,67 €	15,70 €
<b>TOTAL</b>	865,55 €	735,72 €	84,91 €	44,92 €

**RECINTOS RESUELTOS**

REF.	REFERENCIA SIGPAC	CULTIVO DESCRIPCIÓN CULTIVO	S/R G.PAGO	PEND. MEDIA (%)	SUP. DEC. ADMISIBLE (ha)	SUP. COMPROM. (ha)	SUP. AJUSTADA COMPR.(1) (ha)	SUP. CONV. SIGPAC (ha)	SUP. CERTIF. (ha)	SUP. CAMPO (ha)	SUP. CAMPO DETER. CULT. DECLARADO (ha)	SUP. DEC. REDUCIDA (ha)	SUP. RESUELTA (ha)
-1365705	41-039-045-00044-002	13047 TRITICALE-LG RELÁMPAGO	S 426	2,60	1,37	0,41	0,41		0,41	1,37	0,41	0,41	0,41
-1365500	41-039-045-00044-001	13047 TRITICALE-LG RELÁMPAGO	S 426	4,30	2,11	2,11	2,11		2,83			2,11	2,11
1700000006682719	41-039-045-00073-003	101003 OLIVAR-ARBEQUINA	R 429	5,00	1,22	1,22	1,22		1,22			1,22	1,22
1700000006682701	41-039-045-00044-001	279000 ESPÁRRAGOS-SIN VARIEDAD	S 430	4,30	0,72	0,72	0,72		2,83			0,72	0,72

(1) Superficie declarada admisible ajustada con la superficie comprometida.  
(2) Factor de penalización valorando el alcance para el tipo de compromiso.Puede verificar la integridad de una copia de este documento mediante la lectura del código QR adjunto o mediante el acceso a la dirección <https://ws050.juntadeandalucia.es/verificarFirma> indicando el código de VERIFICACIÓN

FIRMADO POR

RAQUEL MARIA ESPIN CRESPO

18/12/2024

VERIFICACIÓN

Pk2jmUCNT2ZVULXR6LZ4ED5BQV9F2A

PÁG. 327/2017



**APELLIDOS Y NOMBRE / RAZÓN SOCIAL**

CARMONA ALVAREZ JUAN PEDRO

**NIF**

\*\*\*3617\*

**EXPEDIENTE**

1026190

**ANUALIDAD DE PAGO**

1ª

**IMPORTES POR ANUALIDAD**

	2023	2024	2025	2026	2027
IMPORTE MÁXIMO SUBVENCIONABLE	1.028,79 €	1.028,79 €	1.028,79 €	1.028,79 €	1.028,79 €
IMPORTE MEDIO DE TRANSFERENCIA (€/ha)	247,90 €	247,90 €	247,90 €	247,90 €	247,90 €

**RESUMEN DE UNIDADES**

Cód	GRUPO DE PAGO	Sup. Dec. Admisible (ha)	Sup. Comprometida (ha)	Sup. ajustada compromiso (1) (ha)	% sobredec.	Sup. Resuelta (ha)	Importe Declarado	Importe Topado	Importe Resuelto	Importe tras sobredec.
429	OLIVAR	4,15		4,15	0,00	4,15	1.028,79	1.028,79	1.028,79	1.028,79
<b>TOTAL</b>		4,15	4,15	4,15		4,15	1.028,79	1.028,79	1.028,79	1.028,79

**APLICACIÓN DE REDUCCIONES Y PENALIZACIONES**

GRUPO DE PAGO	Importe Calculado	Importe prereduc.	Criterios de subvencionabilidad y compromisos	Presentación tardía	Omisión declaración	Condicionalidad	IMPORTE (Euros) RESUELTO
OLIVAR	1.028,79	1.028,79	0,00	0,00	0,00	0,00	1.028,79
<b>TOTAL</b>	1.028,79	1.028,79					1.028,79

**RESUMEN DE PAGOS****IMPORTE ( Euros )**

	RESUELTO	FEADER	MAPA	CAPADR
OLIVAR - Pago realizado	1.028,79 €	874,47 €	100,92 €	53,40 €

**RECINTOS RESUELTOS**

REF.	REFERENCIA SIGPAC	CULTIVO	DESCRIPCIÓN CULTIVO	S/R G.PAGO	PEND. MEDIA (%)	SUP. DEC. ADMISIBLE (ha)	SUP. COMPROM. (ha)	SUP. AJUSTADA COMPR.(1) (ha)	SUP. CONY. SIGPAC (ha)	SUP. CERTIE (ha)	SUP. CAMPO (ha)	SUP. CAMPO DETER. CULT. DECLARADO (ha)	SUP. DEC. REDUCIDA (ha)	SUP. RESUELTA (ha)
1700000005542267	41-078-001-00038-002	101195	OLIVAR-LECHIN DE SEVILLA	S	429	25,20	4,15	4,15	4,15	4,15			4,15	4,15

(1) Superficie declarada admisible ajustada con la superficie comprometida.  
(2) Factor de penalización valorando el alcance para el tipo de compromiso.

Puede verificar la integridad de una copia de este documento mediante la lectura del código QR adjunto o mediante el acceso a la dirección <https://ws050.juntadeandalucia.es/verificarFirma> indicando el código de VERIFICACIÓN

FIRMADO POR

RAQUEL MARIA ESPIN CRESPO

18/12/2024

VERIFICACIÓN

Pk2jmUCNT2ZVULXR6LZ4ED5BQV9F2A

PÁG. 328/2017



**APELLIDOS Y NOMBRE / RAZÓN SOCIAL**

CARMONA ANGUITA ANA

NIF  
\*\*\*2830\*EXPEDIENTE  
1108410**ANUALIDAD DE PAGO**

1ª

**IMPORTES POR ANUALIDAD**

	2023	2024	2025	2026	2027
IMPORTE MÁXIMO SUBVENCIONABLE	994,08 €	994,08 €	994,08 €	994,08 €	994,08 €
IMPORTE MEDIO DE TRANSFERENCIA (€/ha)	247,90 €	247,90 €	247,90 €	247,90 €	247,90 €

**RESUMEN DE UNIDADES**

Cód	GRUPO DE PAGO	Sup. Dec. Admisible (ha)	Sup. Comprometida (ha)	Sup. ajustada compromiso (1) (ha)	% sobredec.	Sup. Resuelta (ha)	Importe Declarado	Importe Topado	Importe Resuelto	Importe tras sobredec.
429	OLIVAR	4,01		4,01	0,00	4,01	994,08	994,08	994,08	994,08
<b>TOTAL</b>		4,01	4,01	4,01		4,01	994,08	994,08	994,08	994,08

**APLICACIÓN DE REDUCCIONES Y PENALIZACIONES**

GRUPO DE PAGO	Importe Calculado	Importe prereduc.	Criterios de subvencionabilidad y compromisos	Presentación tardía	Omisión declaración	Condicionalidad	IMPORTE (Euros) RESUELTO
OLIVAR	994,08	994,08	0,00	0,00	0,00	0,00	994,08
<b>TOTAL</b>	994,08	994,08					994,08

**RESUMEN DE PAGOS****IMPORTE ( Euros )**

	RESUELTO	FEADER	MAPA	CAPADR
OLIVAR - Pago realizado	994,08 €	844,97 €	97,52 €	51,59 €

**RECINTOS RESUELTOS**

REF.	REFERENCIA SIGPAC	CULTIVO	DESCRIPCIÓN CULTIVO	S/R G.PAGO	PEND. MEDIA (%)	SUP. DEC. ADMISIBLE (ha)	SUP. COMPROM. (ha)	SUP. AJUSTADA COMPR.(1) (ha)	SUP. CONY. SIGPAC (ha)	SUP. CERTIE (ha)	SUP. CAMPO (ha)	SUP. CAMPO DETER. CULT. DECLARADO (ha)	SUP. DEC. REDUCIDA (ha)	SUP. RESUELTA (ha)
1700000005305874	41-074-001-00052-002	101195	OLIVAR-LECHIN DE SEVILLA	S 429	24,10	4,01	4,01	4,01		4,01			4,01	4,01

(1) Superficie declarada admisible ajustada con la superficie comprometida.  
(2) Factor de penalización valorando el alcance para el tipo de compromiso.

Puede verificar la integridad de una copia de este documento mediante la lectura del código QR adjunto o mediante el acceso a la dirección <https://ws050.juntadeandalucia.es/verificarFirma> indicando el código de VERIFICACIÓN

FIRMADO POR

RAQUEL MARIA ESPIN CRESPO

18/12/2024

VERIFICACIÓN

Pk2jmUCNT2ZVULXR6LZ4ED5BQV9F2A

PÁG. 329/2017



**APELLIDOS Y NOMBRE / RAZÓN SOCIAL**

CARMONA ANGUITA ANTONIO

**NIF**  
\*\*\*5370\***EXPEDIENTE**  
1062041**ANUALIDAD DE PAGO**

1ª

**IMPORTES POR ANUALIDAD**

	2023	2024	2025	2026	2027
<b>IMPORTE MÁXIMO SUBVENCIONABLE</b>	934,58 €	934,58 €	934,58 €	934,58 €	934,58 €
<b>IMPORTE MEDIO DE TRANSFERENCIA (€/ha)</b>	247,90 €	247,90 €	247,90 €	247,90 €	247,90 €

**RESUMEN DE UNIDADES**

Cód	GRUPO DE PAGO	Sup. Dec. Admisible (ha)	Sup. Comprometida (ha)	Sup. ajustada compromiso (1) (ha)	% sobredec.	Sup. Resuelta (ha)	Importe Declarado	Importe Topado	Importe Resuelto	Importe tras sobredec.
429	OLIVAR	3,77		3,77	0,00	3,77	934,58	934,58	934,58	934,58
<b>TOTAL</b>		3,77	3,77	3,77		3,77	934,58	934,58	934,58	934,58

**APLICACIÓN DE REDUCCIONES Y PENALIZACIONES**

GRUPO DE PAGO	Importe Calculado	Importe prereduc.	Criterios de subvencionabilidad y compromisos	Presentación tardía	Omisión declaración	Condicionalidad	IMPORTE (Euros) RESUELTO
OLIVAR	934,58	934,58	0,00	0,00	0,00	0,00	934,58
<b>TOTAL</b>	934,58	934,58					934,58

**RESUMEN DE PAGOS****IMPORTE ( Euros )**

	RESUELTO	FEADER	MAPA	CAPADR
OLIVAR - Pago realizado	934,58 €	794,39 €	91,68 €	48,51 €

**RECINTOS RESUELTOS**

REF.	REFERENCIA SIGPAC	CULTIVO	DESCRIPCIÓN CULTIVO	S/R G.PAGO	PEND. MEDIA (%)	SUP. DEC. ADMISIBLE (ha)	SUP. COMPROM. (ha)	SUP. AJUSTADA COMPR.(1) (ha)	SUP. CONY. SIGPAC (ha)	SUP. CERTIE (ha)	SUP. CAMPO (ha)	SUP. CAMPO DETER. CULT. DECLARADO (ha)	SUP. DEC. REDUCIDA (ha)	SUP. RESUELTA (ha)
1700000005553371	41-074-001-00051-002	101195	OLIVAR-LECHIN DE SEVILLA	S	429	24,80	3,77	3,77	3,77	3,77			3,77	3,77

**INCIDENCIAS****INCIDENCIA DESCRIPCIÓN**

- 100402 Recinto solicitado no forma parte de ningún organismo de control autorizado para la producción ecológica en Andalucía o fecha de inscripción posterior al plazo establecido ( Anexo I. Criterios de Subvencionabilidad. Orden 28 de marzo de 2023 ).  
Ref:1700000005553369 Recinto:41-074-001-00051-00001 Cultivo:206004 NARANJO-NAVELINA Regadío
- 100424 Solicita recinto que no está comprometido para la operación.  
Ref:1700000005553369 Recinto:41-074-001-00051-00001 Cultivo:206004 NARANJO-NAVELINA Regadío

(1) Superficie declarada admisible ajustada con la superficie comprometida.  
(2) Factor de penalización valorando el alcance para el tipo de compromiso.

Puede verificar la integridad de una copia de este documento mediante la lectura del código QR adjunto o mediante el acceso a la dirección <https://ws050.juntadeandalucia.es/verificarFirma> indicando el código de VERIFICACIÓN

FIRMADO POR

RAQUEL MARIA ESPIN CRESPO

18/12/2024

VERIFICACIÓN

Pk2jmUCNT2ZVULXR6LZ4ED5BQV9F2A

PÁG. 330/2017



**APELLIDOS Y NOMBRE / RAZÓN SOCIAL**

CARMONA ANGUITA DOLORES

**NIF**

\*\*\*6769\*

**EXPEDIENTE**

1108485

**ANUALIDAD DE PAGO**

1ª

**IMPORTES POR ANUALIDAD**

	2023	2024	2025	2026	2027
IMPORTE MÁXIMO SUBVENCIONABLE	999,04 €	999,04 €	999,04 €	999,04 €	999,04 €
IMPORTE MEDIO DE TRANSFERENCIA (€/ha)	247,90 €	247,90 €	247,90 €	247,90 €	247,90 €

**RESUMEN DE UNIDADES**

Cód	GRUPO DE PAGO	Sup. Dec. Admisible (ha)	Sup. Comprometida (ha)	Sup. ajustada compromiso (1) (ha)	% sobredec.	Sup. Resuelta (ha)	Importe Declarado	Importe Topado	Importe Resuelto	Importe tras sobredec.
429	OLIVAR	4,03		4,03	0,00	4,03	999,04	999,04	999,04	999,04
<b>TOTAL</b>		4,03	4,03	4,03		4,03	999,04	999,04	999,04	999,04

**APLICACIÓN DE REDUCCIONES Y PENALIZACIONES**

GRUPO DE PAGO	Importe Calculado	Importe prereduc.	Criterios de subvencionabilidad y compromisos	Presentación tardía	Omisión declaración	Condicionalidad	IMPORTE (Euros) RESUELTO
OLIVAR	999,04	999,04	0,00	0,00	0,00	0,00	999,04
<b>TOTAL</b>	999,04	999,04					999,04

**RESUMEN DE PAGOS****IMPORTE ( Euros )**

	RESUELTO	FEADER	MAPA	CAPADR
OLIVAR - Pago realizado	999,04 €	849,18 €	98,01 €	51,85 €

**RECINTOS RESUELTOS**

REF.	REFERENCIA SIGPAC	CULTIVO	DESCRIPCIÓN CULTIVO	S/R G.PAGO	PEND. MEDIA (%)	SUP. DEC. ADMISIBLE (ha)	SUP. COMPROM. (ha)	SUP. AJUSTADA COMPR.(1) (ha)	SUP. CONY. SIGPAC (ha)	SUP. CERTIE (ha)	SUP. CAMPO (ha)	SUP. CAMPO DETER. CULT. DECLARADO (ha)	SUP. DEC. REDUCIDA (ha)	SUP. RESUELTA (ha)
1700000005305875	41-074-001-00052-002	101195	OLIVAR-LECHIN DE SEVILLA	S 429	24,10	4,03	4,03	4,03		4,03			4,03	4,03

(1) Superficie declarada admisible ajustada con la superficie comprometida.  
(2) Factor de penalización valorando el alcance para el tipo de compromiso.Puede verificar la integridad de una copia de este documento mediante la lectura del código QR adjunto o mediante el acceso a la dirección <https://ws050.juntadeandalucia.es/verificarFirma> indicando el código de VERIFICACIÓN

FIRMADO POR

RAQUEL MARIA ESPIN CRESPO

18/12/2024

VERIFICACIÓN

Pk2jmUCNT2ZVULXR6LZ4ED5BQV9F2A

PÁG. 331/2017



**APELLIDOS Y NOMBRE / RAZÓN SOCIAL**

CARMONA ANGUITA FRANCISCA

**NIF**  
\*\*\*\*1452\***EXPEDIENTE**  
1108364**ANUALIDAD DE PAGO**  
1ª**IMPORTES POR ANUALIDAD**

	2023	2024	2025	2026	2027
<b>IMPORTE MÁXIMO SUBVENCIONABLE</b>	999,04 €	999,04 €	999,04 €	999,04 €	999,04 €
<b>IMPORTE MEDIO DE TRANSFERENCIA (€/ha)</b>	247,90 €	247,90 €	247,90 €	247,90 €	247,90 €

**RESUMEN DE UNIDADES**

Cód	GRUPO DE PAGO	Sup. Dec. Admisible (ha)	Sup. Comprometida (ha)	Sup. ajustada compromiso (1) (ha)	% sobredec.	Sup. Resuelta (ha)	Importe Declarado	Importe Topado	Importe Resuelto	Importe tras sobredec.
429	OLIVAR	4,03		4,03	0,00	4,03	999,04	999,04	999,04	999,04
<b>TOTAL</b>		4,03	4,03	4,03		4,03	999,04	999,04	999,04	999,04

**APLICACIÓN DE REDUCCIONES Y PENALIZACIONES**

GRUPO DE PAGO	Importe Calculado	Importe prereduc.	Criterios de subvencionabilidad y compromisos	Presentación tardía	Omisión declaración	Condicionalidad	IMPORTE (Euros) RESUELTO
OLIVAR	999,04	999,04	0,00	0,00	0,00	0,00	999,04
<b>TOTAL</b>	999,04	999,04					999,04

**RESUMEN DE PAGOS****IMPORTE ( Euros )**

	RESUELTO	FEADER	MAPA	CAPADR
OLIVAR - Pago realizado	999,04 €	849,18 €	98,01 €	51,85 €

**RECINTOS RESUELTOS**

REF.	REFERENCIA SIGPAC	CULTIVO	DESCRIPCIÓN CULTIVO	S/R G.PAGO	PEND. MEDIA (%)	SUP. DEC. ADMISIBLE (ha)	SUP. COMPROM. (ha)	SUP. AJUSTADA COMPR.(1) (ha)	SUP. CONY. SIGPAC (ha)	SUP. CERTIE (ha)	SUP. CAMPO (ha)	SUP. CAMPO DETER. CULT. DECLARADO (ha)	SUP. DEC. REDUCIDA (ha)	SUP. RESUELTA (ha)
1700000005305871	41-074-001-00052-002	101195	OLIVAR-LECHIN DE SEVILLA	S 429	24,10	4,03	4,03	4,03		4,03			4,03	4,03

(1) Superficie declarada admisible ajustada con la superficie comprometida.  
(2) Factor de penalización valorando el alcance para el tipo de compromiso.Puede verificar la integridad de una copia de este documento mediante la lectura del código QR adjunto o mediante el acceso a la dirección <https://ws050.juntadeandalucia.es/verificarFirma> indicando el código de VERIFICACIÓN

FIRMADO POR

RAQUEL MARIA ESPIN CRESPO

18/12/2024

VERIFICACIÓN

Pk2jmUCNT2ZVULXR6LZ4ED5BQV9F2A

PÁG. 332/2017





**APELLIDOS Y NOMBRE / RAZÓN SOCIAL**

CARMONA CUBERO DOMINGO

**NIF**

\*\*\*9669\*

**EXPEDIENTE**

1281455

**ANUALIDAD DE PAGO**

1ª

**IMPORTES POR ANUALIDAD**

	2023	2024	2025	2026	2027
<b>IMPORTE MÁXIMO SUBVENCIONABLE</b>	6.161,25 €	6.161,25 €	6.161,25 €	6.161,25 €	6.161,25 €
<b>IMPORTE MEDIO DE TRANSFERENCIA (€/ha)</b>	82,15 €	82,15 €	82,15 €	82,15 €	82,15 €

**RESUMEN DE UNIDADES**

Cód	GRUPO DE PAGO	Sup. Dec. Admisible (ha)	Sup. Comprometida (ha)	Sup. ajustada compromiso (1) (ha)	% sobredec.	Sup. Resuelta (ha)	Importe Declarado	Importe Topado	Importe Resuelto	Importe tras sobredec.
428	PASTOS ASOCIADOS A GANADERÍA ECOLÓGICA	95,69		75,00	0,00	75,00	6.161,25	6.161,25	6.161,25	6.161,25
<b>TOTAL</b>		95,69	75,00	75,00		75,00	6.161,25	6.161,25	6.161,25	6.161,25

**APLICACIÓN DE REDUCCIONES Y PENALIZACIONES**

GRUPO DE PAGO	Importe Calculado	Importe prereduc.	Criterios de subvencionabilidad y compromisos	Presentación tardía	Omisión declaración	Condicionidad	IMPORTE (Euros) RESUELTO
PASTOS ASOCIADOS A GANADERÍA	6.161,25	6.161,25	0,00	0,00	0,00	0,00	6.161,25
<b>TOTAL</b>	6.161,25	6.161,25					6.161,25

**RESUMEN DE PAGOS****IMPORTE (Euros)**

	RESUELTO	FEADER	MAPA	CAPADR
PASTOS ASOCIADOS A GANADERÍA ECOLÓGICA - Pago realizado	6.161,25 €	5.237,06 €	604,42 €	319,77 €

**RECINTOS RESUELTOS**

REE	REFERENCIA SIGPAC	CULTIVO	DESCRIPCIÓN CULTIVO	S/R G.PAGO	PEND. MEDIA (%)	SUP. DEC. ADMISIBLE (ha)	SUP. COMPROM. (ha)	SUP. AJUSTADA COMPROM. (1) (ha)	SUP. CONV. SIGPAC (ha)	SUP. CERTIF. (ha)	SUP. CAMPO (ha)	SUP. CAMPO DETER. CULT. DECLARADO (ha)	SUP. DEC. REDUCIDA (ha)	SUP. RESUELTA (ha)
170000005494534	41-002-004-00003-001	62000	PASTOS PERMANENTES DE 5 O MAS AÑOS-SIN VARIEDAD	S 428	7,50	0,32	0,32	0,32		0,32			0,32	0,32
170000005494535	41-002-008-00001-001	62000	PASTOS PERMANENTES DE 5 O MAS AÑOS-SIN VARIEDAD	S 428	28,30	5,32	5,32	5,32		5,32			5,32	5,32
170000005494536	41-002-008-00002-005	62000	PASTOS PERMANENTES DE 5 O MAS AÑOS-SIN VARIEDAD	S 428	25,40	42,99	42,99	42,99		42,99			42,99	42,99
170000005494537	41-002-004-00003-002	62000	PASTOS PERMANENTES DE 5 O MAS AÑOS-SIN VARIEDAD	S 428	30,20	2,20	2,20	2,20		2,20			2,20	2,20
170000005494538	41-002-004-00006-003	62000	PASTOS PERMANENTES DE 5 O MAS AÑOS-SIN VARIEDAD	S 428	31,20	34,01	34,01	34,01		34,01			34,01	34,01
170000005494539	41-002-004-00004-005	62000	PASTOS PERMANENTES DE 5 O MAS AÑOS-SIN VARIEDAD	S 428	11,80	0,11	0,11	0,11		0,11			0,11	0,11
170000005494540	41-002-004-00004-003	62000	PASTOS PERMANENTES DE 5 O MAS AÑOS-SIN VARIEDAD	S 428	29,40	2,53	2,53	2,53		2,53			2,53	2,53
170000005494541	41-002-004-00004-002	62000	PASTOS PERMANENTES DE 5 O MAS AÑOS-SIN VARIEDAD	S 428	25,50	8,21	8,21	8,21		8,21			8,21	8,21

**INCIDENCIAS****INCIDENCIA DESCRIPCIÓN**

100407 Explotación solicitada no forma parte de ningún organismo de control autorizado para la producción ecológica en Andalucía o fecha de inscripción posterior al plazo establecido ( Anexo I. Criterios de Subvencionabilidad. Orden 28 de marzo de 2023 ).  
Explotación:ES410020000080 Especie:PORCINO

(1) Superficie declarada admisible ajustada con la superficie comprometida.  
(2) Factor de penalización valorando el alcance para el tipo de compromiso.

Puede verificar la integridad de una copia de este documento mediante la lectura del código QR adjunto o mediante el acceso a la dirección <https://ws050.juntadeandalucia.es/verificarFirma> indicando el código de VERIFICACIÓN

FIRMADO POR

RAQUEL MARIA ESPIN CRESPO

18/12/2024

VERIFICACIÓN

Pk2jmUCNT2ZVULXR6LZ4ED5BQV9F2A

PÁG. 333/2017



**Datos considerados para el Cálculo de la Carga Ganadera mínima y máxima del expediente**

Explotación	Especie	Inscrito en Sipea y Admisible	Ugm Calculada para CG Mínima	Ugm Calculada para CG Máxima
ES410020000080	OVINA	SI	22,59	22,59
ES410020000080	PORCINO	NO	0,00	52,98
			22,59	75,57

Superficie determinada para Cálculo Carga Ganadera Mínima: 95,69 ha

Superficie determinada para Cálculo Carga Ganadera Máxima: 95,69 ha

Carga Ganadera Mínima Expediente: 0,24 ugm/ha

Carga Ganadera Máxima Expediente: 0,79 ugm/ha

Los importes del Grupo de Pago de pastos de este expediente han sido ajustados por no llegar a la carga ganadera mínima de 0,3

**Recintos Determinados para el Cálculo de Garga Ganadera Mínima**

REF.	REFERENCIA SIGPAC	CULTIVO	DESCRIPCIÓN CULTIVO	S/R	SUP. RESUELTA (ha)
1700000005494534	41-002-004-00003-00001	62000	PASTOS PERMANENTES DE 5 O MAS AÑOS-SIN VARIEDAD	S	0,32
1700000005494535	41-002-008-00001-00001	62000	PASTOS PERMANENTES DE 5 O MAS AÑOS-SIN VARIEDAD	S	5,32
1700000005494536	41-002-008-00002-00005	62000	PASTOS PERMANENTES DE 5 O MAS AÑOS-SIN VARIEDAD	S	42,99
1700000005494537	41-002-004-00003-00002	62000	PASTOS PERMANENTES DE 5 O MAS AÑOS-SIN VARIEDAD	S	2,20
1700000005494538	41-002-004-00006-00003	62000	PASTOS PERMANENTES DE 5 O MAS AÑOS-SIN VARIEDAD	S	34,01
1700000005494539	41-002-004-00004-00005	62000	PASTOS PERMANENTES DE 5 O MAS AÑOS-SIN VARIEDAD	S	0,11
1700000005494540	41-002-004-00004-00003	62000	PASTOS PERMANENTES DE 5 O MAS AÑOS-SIN VARIEDAD	S	2,53
1700000005494541	41-002-004-00004-00002	62000	PASTOS PERMANENTES DE 5 O MAS AÑOS-SIN VARIEDAD	S	8,21

**Recintos Determinados para el Cálculo de Garga Ganadera Máxima**

REF.	REFERENCIA SIGPAC	CULTIVO	DESCRIPCIÓN CULTIVO	S/R	SUP. RESUELTA (ha)
1700000005494534	41-002-004-00003-00001	62000	PASTOS PERMANENTES DE 5 O MAS AÑOS-SIN VARIEDAD	S	0,32
1700000005494535	41-002-008-00001-00001	62000	PASTOS PERMANENTES DE 5 O MAS AÑOS-SIN VARIEDAD	S	5,32
1700000005494536	41-002-008-00002-00005	62000	PASTOS PERMANENTES DE 5 O MAS AÑOS-SIN VARIEDAD	S	42,99
1700000005494537	41-002-004-00003-00002	62000	PASTOS PERMANENTES DE 5 O MAS AÑOS-SIN VARIEDAD	S	2,20
1700000005494538	41-002-004-00006-00003	62000	PASTOS PERMANENTES DE 5 O MAS AÑOS-SIN VARIEDAD	S	34,01
1700000005494539	41-002-004-00004-00005	62000	PASTOS PERMANENTES DE 5 O MAS AÑOS-SIN VARIEDAD	S	0,11
1700000005494540	41-002-004-00004-00003	62000	PASTOS PERMANENTES DE 5 O MAS AÑOS-SIN VARIEDAD	S	2,53
1700000005494541	41-002-004-00004-00002	62000	PASTOS PERMANENTES DE 5 O MAS AÑOS-SIN VARIEDAD	S	8,21

**Incidencias de carga ganadera****INCIDENCIA DESCRIPCIÓN**

100407 Explotación solicitada no forma parte de ningún organismo de control autorizado para la producción ecológica en Andalucía o fecha de inscripción posterior al plazo establecido ( Anexo I. Criterios de Subvencionabilidad. Orden 28 de marzo de 2023 ).  
Explotación:ES410020000080 Especie:PORCINO

(1) Superficie declarada admisible ajustada con la superficie comprometida.  
(2) Factor de penalización valorando el alcance para el tipo de compromiso.

Puede verificar la integridad de una copia de este documento mediante la lectura del código QR adjunto o mediante el acceso a la dirección <https://ws050.juntadeandalucia.es/verificarFirma> indicando el código de VERIFICACIÓN

FIRMADO POR

RAQUEL MARIA ESPIN CRESPO

18/12/2024

VERIFICACIÓN

Pk2jmUCNT2ZVULXR6LZ4ED5BQV9F2A

PÁG. 334/2017



**APELLIDOS Y NOMBRE / RAZÓN SOCIAL**

CARMONA GARCIA MANUEL

**NIF**

\*\*\*\*7704\*

**EXPEDIENTE**

1062436

**ANUALIDAD DE PAGO**

1ª

**IMPORTES POR ANUALIDAD**

	2023	2024	2025	2026	2027
IMPORTE MÁXIMO SUBVENCIONABLE	1.695,64 €	1.695,64 €	1.695,64 €	1.695,64 €	1.695,64 €
IMPORTE MEDIO DE TRANSFERENCIA (€/ha)	247,90 €	247,90 €	247,90 €	247,90 €	247,90 €

**RESUMEN DE UNIDADES**

Cód	GRUPO DE PAGO	Sup. Dec. Admisible (ha)	Sup. Comprometida (ha)	Sup. ajustada compromiso (1) (ha)	% sobredec.	Sup. Resuelta (ha)	Importe Declarado	Importe Topado	Importe Resuelto	Importe tras sobredec.
429	OLIVAR	6,84		6,84	0,00	6,84	1.695,64	1.695,64	1.695,64	1.695,64
<b>TOTAL</b>		6,84	6,84	6,84		6,84	1.695,64	1.695,64	1.695,64	1.695,64

**APLICACIÓN DE REDUCCIONES Y PENALIZACIONES**

GRUPO DE PAGO	Importe Calculado	Importe prereduc.	Criterios de subvencionabilidad y compromisos	Presentación tardía	Omisión declaración	Condicionalidad	IMPORTE (Euros) RESUELTO
OLIVAR	1.695,64	1.695,64	0,00	0,00	0,00	0,00	1.695,64
<b>TOTAL</b>	1.695,64	1.695,64					1.695,64

**RESUMEN DE PAGOS****IMPORTE ( Euros )**

	RESUELTO	FEADER	MAPA	CAPADR
OLIVAR - Pago realizado	1.695,64 €	1.441,29 €	166,34 €	88,01 €

**RECINTOS RESUELTOS**

REF.	REFERENCIA SIGPAC	CULTIVO DESCRIPCIÓN CULTIVO	S/R G.PAGO	PEND. MEDIA (%)	SUP. DEC. ADMISIBLE (ha)	SUP. COMPROM. (ha)	SUP. AJUSTADA COMPR.(1) (ha)	SUP. CONY. SIGPAC (ha)	SUP. CERTIE (ha)	SUP. CAMPO (ha)	SUP. CAMPO DETER. CULT. DECLARADO (ha)	SUP. DEC. REDUCIDA (ha)	SUP. RESUELTA (ha)
-695664	41-002-006-00082-011	101268 OLIVAR-PICO LIMON	S 429	27,40	0,03	0,03	0,03		0,03			0,03	0,03
-695663	41-002-006-00082-009	101268 OLIVAR-PICO LIMON	S 429	18,40	0,03	0,03	0,03		0,03			0,03	0,03
1700000002655296	41-002-006-00076-005	101268 OLIVAR-PICO LIMON	S 429	19,90	0,21	0,21	0,21		0,21			0,21	0,21
1700000002655297	41-002-006-00078-001	101268 OLIVAR-PICO LIMON	S 429	20,50	0,94	0,94	0,94		0,94			0,94	0,94
1700000002655298	41-002-006-00079-002	101268 OLIVAR-PICO LIMON	S 429	18,40	1,17	1,17	1,17		1,17			1,17	1,17
1700000002655299	41-002-012-00247-001	101268 OLIVAR-PICO LIMON	S 429	8,90	0,46	0,46	0,46		0,46			0,46	0,46
1700000002655300	41-002-006-00082-001	101268 OLIVAR-PICO LIMON	S 429	31,50	4,00	4,00	4,00		4,00			4,00	4,00

(1) Superficie declarada admisible ajustada con la superficie comprometida.  
(2) Factor de penalización valorando el alcance para el tipo de compromiso.Puede verificar la integridad de una copia de este documento mediante la lectura del código QR adjunto o mediante el acceso a la dirección <https://ws050.juntadeandalucia.es/verificarFirma> indicando el código de VERIFICACIÓN

FIRMADO POR

RAQUEL MARIA ESPIN CRESPO

18/12/2024

VERIFICACIÓN

Pk2jmUCNT2ZVULXR6LZ4ED5BQV9F2A

PÁG. 335/2017



**APELLIDOS Y NOMBRE / RAZÓN SOCIAL**

CARMONA GORDILLO JUAN VENTURA

NIF  
\*\*\*\*1212\*EXPEDIENTE  
1147715ANUALIDAD  
DE PAGO  
1ª**IMPORTE POR ANUALIDAD**

	2023	2024	2025	2026	2027
IMPORTE MÁXIMO SUBVENCIONABLE	14.716,28 €	14.716,28 €	14.716,28 €	14.716,28 €	14.716,28 €
IMPORTE MEDIO DE TRANSFERENCIA (€/ha)	134,38 €	134,38 €	134,38 €	134,38 €	134,38 €

**RESUMEN DE UNIDADES**

Cód	GRUPO DE PAGO	Sup. Dec. Admisible (ha)	Sup. Comprometida (ha)	Sup. ajustada compromiso (1) (ha)	% sobredecc.	Sup. Resuelta (ha)	Importe Declarado	Importe Topado	Importe Resuelto	Importe tras sobredecc.
428	PASTOS ASOCIADOS A GANADERÍA ECOLÓGICA	123,70		75,00	0,00	75,00	6.161,25	6.161,25	6.161,25	6.161,25
429	OLIVAR	34,51		34,51	0,00	34,51	8.555,03	8.555,03	8.555,03	8.555,03
<b>TOTAL</b>		158,21	109,51	109,51		109,51	14.716,28	14.716,28	14.716,28	14.716,28

**APLICACIÓN DE REDUCCIONES Y PENALIZACIONES**

GRUPO DE PAGO	Importe Calculado	Importe prereduc.	Criterios de subvencionabilidad y compromisos	Presentación tardía	Omisión declaración	Condicionabilidad	IMPORTE (Euros) RESUELTO
OLIVAR	8.555,03	8.555,03	0,00	0,00	0,00	0,00	8.555,03
PASTOS ASOCIADOS A GANADERÍA	6.161,25	6.161,25	0,00	0,00	0,00	0,00	6.161,25
<b>TOTAL</b>	14.716,28	14.716,28					14.716,28

**RESUMEN DE PAGOS**

	RESUELTO	FEADER	MAPA	CAPADR
OLIVAR - Pago realizado	8.555,03 €	7.271,78 €	839,25 €	444,00 €
PASTOS ASOCIADOS A GANADERÍA ECOLÓGICA - Pago realizado	6.161,25 €	5.237,06 €	604,42 €	319,77 €
<b>TOTAL</b>	14.716,28 €	12.508,84 €	1.443,67 €	763,77 €

**RECINTOS RESUELTOS**

REF.	REFERENCIA SIGPAC	CULTIVO DESCRIPCIÓN CULTIVO	S/R G.PAGO	PEND. MEDIA (%)	SUP. DEC. ADMISIBLE (ha)	SUP. COMPROM. (ha)	SUP. AJUSTADA COMPR.(1) (ha)	SUP. CONV. SIGPAC (ha)	SUP. CERTIF. (ha)	SUP. CAMPO (ha)	SUP. CAMPO DETER. CULT. DECLARADO (ha)	SUP. DEC. REDUCIDA (ha)	SUP. RESUELTA (ha)
-105700	41-048-007-00012-003	62000 PASTOS PERMANENTES DE 5 O MAS AÑOS-SIN VARIEDAD	S 428	11,30	0,01	0,01	0,01		0,02			0,01	0,01
5289075	41-048-006-00018-010	62000 PASTOS PERMANENTES DE 5 O MAS AÑOS-SIN VARIEDAD	S 428	9,60	0,30	0,30	0,30		0,30			0,30	0,30
170000007210748	41-032-002-00005-004	62000 PASTOS PERMANENTES DE 5 O MAS AÑOS-SIN VARIEDAD	S 428	29,60	4,89	4,89	4,89		4,89			4,89	4,89
170000007210749	41-048-006-00017-002	62000 PASTOS PERMANENTES DE 5 O MAS AÑOS-SIN VARIEDAD	S 428	11,60	0,96	0,96	0,96		1,28			0,96	0,96
170000007210751	41-032-002-00005-003	62000 PASTOS PERMANENTES DE 5 O MAS AÑOS-SIN VARIEDAD	S 428	24,00	1,32	1,32	1,32		1,32			1,32	1,32
170000007210754	41-032-002-00005-001	62000 PASTOS PERMANENTES DE 5 O MAS AÑOS-SIN VARIEDAD	S 428	35,10	101,39	101,39	101,39		119,28			101,39	101,39
170000007210755	41-048-007-00007-001	62000 PASTOS PERMANENTES DE 5 O MAS AÑOS-SIN VARIEDAD	S 428	14,60	0,93	0,93	0,93		0,93			0,93	0,93
170000007210756	41-048-007-00012-001	62000 PASTOS PERMANENTES DE 5 O MAS AÑOS-SIN VARIEDAD	S 428	10,40	2,26	2,26	2,26		2,66			2,26	2,26
170000007210757	41-048-007-00005-006	62000 PASTOS PERMANENTES DE 5 O MAS AÑOS-SIN VARIEDAD	S 428	8,60	7,01	7,01	7,01		7,01			7,01	7,01
170000007210790	41-032-002-00005-005	62000 PASTOS PERMANENTES DE 5 O MAS AÑOS-SIN VARIEDAD	S 428	31,10	4,63	4,63	4,63		4,63			4,63	4,63
4146414	41-032-002-00097-001	101268 OLIVAR-PICO LIMON	S 429	24,40	1,12	1,12	1,12		1,12			1,12	1,12
170000007210747	41-032-003-00118-008	101268 OLIVAR-PICO LIMON	S 429	26,60	2,92	2,92	2,92		2,92			2,92	2,92
170000007210750	41-032-003-00118-001	101268 OLIVAR-PICO LIMON	S 429	28,00	24,15	24,15	24,15		24,15			24,15	24,15
170000007210752	41-032-002-00097-002	101268 OLIVAR-PICO LIMON	S 429	19,90	0,45	0,45	0,45		0,45			0,45	0,45
170000007210760	41-032-003-00118-010	101268 OLIVAR-PICO LIMON	S 429	24,40	0,98	0,98	0,98		0,98			0,98	0,98
170000007210761	41-032-002-00073-001	101268 OLIVAR-PICO LIMON	S 429	14,70	0,24	0,24	0,24		0,24			0,24	0,24
170000007210765	41-032-002-00091-001	101268 OLIVAR-PICO LIMON	S 429	28,30	2,10	2,10	2,10		2,10			2,10	2,10
170000007210766	41-032-002-00097-004	101268 OLIVAR-PICO LIMON	S 429	17,70	0,01	0,01	0,01		0,01			0,01	0,01
170000007210768	41-032-002-00085-001	101268 OLIVAR-PICO LIMON	S 429	30,30	2,54	2,54	2,54		2,54			2,54	2,54

(1) Superficie declarada admisible ajustada con la superficie comprometida.  
(2) Factor de penalización valorando el alcance para el tipo de compromiso.Puede verificar la integridad de una copia de este documento mediante la lectura del código QR adjunto o mediante el acceso a la dirección <https://ws050.juntadeandalucia.es/verificarFirma> indicando el código de VERIFICACIÓN

FIRMADO POR

RAQUEL MARIA ESPIN CRESPO

18/12/2024

VERIFICACIÓN

Pk2jmUCNT2ZVULXR6LZ4ED5BQV9F2A

PÁG. 336/2017



**INCIDENCIAS****INCIDENCIA DESCRIPCIÓN**

- 100402 Recinto solicitado no forma parte de ningún organismo de control autorizado para la producción ecológica en Andalucía o fecha de inscripción posterior al plazo establecido ( Anexo I. Criterios de Subvencionabilidad. Orden 28 de marzo de 2023 ).  
Ref:170000007210788 Recinto:41-032-003-00118-00012 Cultivo:112004 NOGALES-COMUN Secano
- 100407 Explotación solicitada no forma parte de ningún organismo de control autorizado para la producción ecológica en Andalucía o fecha de inscripción posterior al plazo establecido ( Anexo I. Criterios de Subvencionabilidad. Orden 28 de marzo de 2023 ).  
Explotación:ES410320000147 Especie:OVINA  
Explotación:ES410320000161 Especie:PORCINO  
Explotación:ES410320000541 Especie:PORCINO
- 100411 Recinto no admisible por no estar asociado en SIGGAN a una explotación ganadera ( Artículo 10 de la Orden de 28 de marzo de 2023 ).  
Ref:170000007210767 Recinto:41-032-003-00118-00011 Cultivo:63000 PASTOS DE MENOS DE 5 AÑOS-SIN VARIEDAD Secano
- 100424 Solicita recinto que no está comprometido para la operación.  
Ref:-105699 Recinto:41-032-002-00097-00005 Cultivo:241000 MEZCLA VEZA - AVENA-SIN VARIEDAD Secano  
Ref:170000007210767 Recinto:41-032-003-00118-00011 Cultivo:63000 PASTOS DE MENOS DE 5 AÑOS-SIN VARIEDAD Secano  
Ref:170000007210788 Recinto:41-032-003-00118-00012 Cultivo:112004 NOGALES-COMUN Secano

**Datos considerados para el Cálculo de la Carga Ganadera mínima y máxima del expediente**

Explotación	Especie	Inscrito en Sipea y Admisible	Ugm Calculada para CG Mínima	Ugm Calculada para CG Máxima
ES410320000147	OVINA	NO	0,00	20,86
ES410320000161	PORCINO	NO	0,00	0,00
ES410320000541	OVINA	SI	39,94	39,94
ES410320000541	PORCINO	NO	0,00	16,01
ES410480000537	OVINA	SI	13,22	13,22
			53,16	90,03

Superficie determinada para Cálculo Carga Ganadera Mínima: 189,06 ha

Superficie determinada para Cálculo Carga Ganadera Máxima: 189,06 ha

Los importes del Grupo de Pago de pastos de este expediente han sido ajustados por no llegar a la carga ganadera mínima de 0,3

Carga Ganadera Mínima Expediente: 0,28 ugm/ha

Carga Ganadera Máxima Expediente: 0,48 ugm/ha

**Recintos Determinados para el Cálculo de Garga Ganadera Mínima**

REF.	REFERENCIA SIGPAC	CULTIVO	DESCRIPCIÓN CULTIVO	S/R	SUP. RESUELTA (ha)
-105700	41-048-007-00012-00003	62000	PASTOS PERMANENTES DE 5 O MAS AÑOS-SIN VARIEDAD	S	0,01
5289074	41-048-006-00018-00008	62000	PASTOS PERMANENTES DE 5 O MAS AÑOS-SIN VARIEDAD	S	16,53
5289075	41-048-006-00018-00010	62000	PASTOS PERMANENTES DE 5 O MAS AÑOS-SIN VARIEDAD	S	0,30
5289079	41-048-006-00017-00001	62000	PASTOS PERMANENTES DE 5 O MAS AÑOS-SIN VARIEDAD	S	1,98
170000007210743	41-032-002-00101-00014	62000	PASTOS PERMANENTES DE 5 O MAS AÑOS-SIN VARIEDAD	S	0,66
170000007210748	41-032-002-00005-00004	62000	PASTOS PERMANENTES DE 5 O MAS AÑOS-SIN VARIEDAD	S	4,89
170000007210749	41-048-006-00017-00002	62000	PASTOS PERMANENTES DE 5 O MAS AÑOS-SIN VARIEDAD	S	0,96
170000007210751	41-032-002-00005-00003	62000	PASTOS PERMANENTES DE 5 O MAS AÑOS-SIN VARIEDAD	S	1,32
170000007210754	41-032-002-00005-00001	62000	PASTOS PERMANENTES DE 5 O MAS AÑOS-SIN VARIEDAD	S	101,39
170000007210755	41-048-007-00007-00001	62000	PASTOS PERMANENTES DE 5 O MAS AÑOS-SIN VARIEDAD	S	0,93
170000007210756	41-048-007-00012-00001	62000	PASTOS PERMANENTES DE 5 O MAS AÑOS-SIN VARIEDAD	S	2,26
170000007210757	41-048-007-00005-00006	62000	PASTOS PERMANENTES DE 5 O MAS AÑOS-SIN VARIEDAD	S	7,01
170000007210767	41-032-003-00118-00011	63000	PASTOS DE MENOS DE 5 AÑOS-SIN VARIEDAD	S	0,51
170000007210770	41-032-002-00101-00008	62000	PASTOS PERMANENTES DE 5 O MAS AÑOS-SIN VARIEDAD	S	4,14
170000007210773	41-032-002-00101-00013	62000	PASTOS PERMANENTES DE 5 O MAS AÑOS-SIN VARIEDAD	S	1,19
170000007210774	41-032-002-00101-00009	62000	PASTOS PERMANENTES DE 5 O MAS AÑOS-SIN	S	1,50

(1) Superficie declarada admisible ajustada con la superficie comprometida.  
(2) Factor de penalización valorando el alcance para el tipo de compromiso.Puede verificar la integridad de una copia de este documento mediante la lectura del código QR adjunto o mediante el acceso a la dirección <https://ws050.juntadeandalucia.es/verificarFirma> indicando el código de VERIFICACIÓN

FIRMADO POR

RAQUEL MARIA ESPIN CRESPO

18/12/2024

VERIFICACIÓN

Pk2jmUCNT2ZVULXR6LZ4ED5BQV9F2A

PÁG. 337/2017



**Datos considerados para el Cálculo de la Carga Ganadera mínima y máxima del expediente****Recintos Determinados para el Cálculo de Garga Ganadera Mínima**

REF.	REFERENCIA SIGPAC	CULTIVO	DESCRIPCIÓN CULTIVO	SUP.	
				S/R	RESUELTA (ha)
1700000007210775	41-032-002-00101-00006	62000	PASTOS PERMANENTES DE 5 O MAS AÑOS-SIN VARIEDAD	S	13,54
1700000007210776	41-032-002-00101-00007	62000	PASTOS PERMANENTES DE 5 O MAS AÑOS-SIN VARIEDAD	S	2,23
1700000007210779	41-048-006-00019-00005	62000	PASTOS PERMANENTES DE 5 O MAS AÑOS-SIN VARIEDAD	S	14,21
1700000007210780	41-048-006-00018-00005	62000	PASTOS PERMANENTES DE 5 O MAS AÑOS-SIN VARIEDAD	S	2,47
1700000007210781	41-048-005-00017-00005	62000	PASTOS PERMANENTES DE 5 O MAS AÑOS-SIN VARIEDAD	S	0,18
1700000007210782	41-048-005-00014-00006	62000	PASTOS PERMANENTES DE 5 O MAS AÑOS-SIN VARIEDAD	S	1,42
1700000007210783	41-048-005-00011-00003	62000	PASTOS PERMANENTES DE 5 O MAS AÑOS-SIN VARIEDAD	S	1,81
1700000007210786	41-048-006-00033-00002	62000	PASTOS PERMANENTES DE 5 O MAS AÑOS-SIN VARIEDAD	S	0,34
1700000007210787	41-048-006-00018-00009	62000	PASTOS PERMANENTES DE 5 O MAS AÑOS-SIN VARIEDAD	S	2,65
1700000007210790	41-032-002-00005-00005	62000	PASTOS PERMANENTES DE 5 O MAS AÑOS-SIN VARIEDAD	S	4,63

**Recintos Determinados para el Cálculo de Garga Ganadera Máxima**

REF.	REFERENCIA SIGPAC	CULTIVO	DESCRIPCIÓN CULTIVO	SUP.	
				S/R	RESUELTA (ha)
-105700	41-048-007-00012-00003	62000	PASTOS PERMANENTES DE 5 O MAS AÑOS-SIN VARIEDAD	S	0,01
5289074	41-048-006-00018-00008	62000	PASTOS PERMANENTES DE 5 O MAS AÑOS-SIN VARIEDAD	S	16,53
5289075	41-048-006-00018-00010	62000	PASTOS PERMANENTES DE 5 O MAS AÑOS-SIN VARIEDAD	S	0,30
5289079	41-048-006-00017-00001	62000	PASTOS PERMANENTES DE 5 O MAS AÑOS-SIN VARIEDAD	S	1,98
1700000007210743	41-032-002-00101-00014	62000	PASTOS PERMANENTES DE 5 O MAS AÑOS-SIN VARIEDAD	S	0,66
1700000007210748	41-032-002-00005-00004	62000	PASTOS PERMANENTES DE 5 O MAS AÑOS-SIN VARIEDAD	S	4,89
1700000007210749	41-048-006-00017-00002	62000	PASTOS PERMANENTES DE 5 O MAS AÑOS-SIN VARIEDAD	S	0,96
1700000007210751	41-032-002-00005-00003	62000	PASTOS PERMANENTES DE 5 O MAS AÑOS-SIN VARIEDAD	S	1,32
1700000007210754	41-032-002-00005-00001	62000	PASTOS PERMANENTES DE 5 O MAS AÑOS-SIN VARIEDAD	S	101,39
1700000007210755	41-048-007-00007-00001	62000	PASTOS PERMANENTES DE 5 O MAS AÑOS-SIN VARIEDAD	S	0,93
1700000007210756	41-048-007-00012-00001	62000	PASTOS PERMANENTES DE 5 O MAS AÑOS-SIN VARIEDAD	S	2,26
1700000007210757	41-048-007-00005-00006	62000	PASTOS PERMANENTES DE 5 O MAS AÑOS-SIN VARIEDAD	S	7,01
1700000007210767	41-032-003-00118-00011	63000	PASTOS DE MENOS DE 5 AÑOS-SIN VARIEDAD	S	0,51
1700000007210770	41-032-002-00101-00008	62000	PASTOS PERMANENTES DE 5 O MAS AÑOS-SIN VARIEDAD	S	4,14
1700000007210773	41-032-002-00101-00013	62000	PASTOS PERMANENTES DE 5 O MAS AÑOS-SIN VARIEDAD	S	1,19
1700000007210774	41-032-002-00101-00009	62000	PASTOS PERMANENTES DE 5 O MAS AÑOS-SIN VARIEDAD	S	1,50
1700000007210775	41-032-002-00101-00006	62000	PASTOS PERMANENTES DE 5 O MAS AÑOS-SIN VARIEDAD	S	13,54
1700000007210776	41-032-002-00101-00007	62000	PASTOS PERMANENTES DE 5 O MAS AÑOS-SIN VARIEDAD	S	2,23
1700000007210779	41-048-006-00019-00005	62000	PASTOS PERMANENTES DE 5 O MAS AÑOS-SIN VARIEDAD	S	14,21
1700000007210780	41-048-006-00018-00005	62000	PASTOS PERMANENTES DE 5 O MAS AÑOS-SIN VARIEDAD	S	2,47
1700000007210781	41-048-005-00017-00005	62000	PASTOS PERMANENTES DE 5 O MAS AÑOS-SIN VARIEDAD	S	0,18
1700000007210782	41-048-005-00014-00006	62000	PASTOS PERMANENTES DE 5 O MAS AÑOS-SIN VARIEDAD	S	1,42
1700000007210783	41-048-005-00011-00003	62000	PASTOS PERMANENTES DE 5 O MAS AÑOS-SIN VARIEDAD	S	1,81

(1) Superficie declarada admisible ajustada con la superficie comprometida.  
(2) Factor de penalización valorando el alcance para el tipo de compromiso.

Puede verificar la integridad de una copia de este documento mediante la lectura del código QR adjunto o mediante el acceso a la dirección <https://ws050.juntadeandalucia.es/verificarFirma> indicando el código de VERIFICACIÓN

FIRMADO POR

RAQUEL MARIA ESPIN CRESPO

18/12/2024

VERIFICACIÓN

Pk2jmUCNT2ZVULXR6LZ4ED5BQV9F2A

PÁG. 338/2017



**Datos considerados para el Cálculo de la Carga Ganadera mínima y máxima del expediente****Recintos Determinados para el Cálculo de Garga Ganadera Máxima**

REF.	REFERENCIA SIGPAC	CULTIVO	DESCRIPCIÓN CULTIVO	SUP.	
				S/R	RESUELTA (ha)
1700000007210786	41-048-006-00033-00002	62000	PASTOS PERMANENTES DE 5 O MAS AÑOS-SIN VARIEDAD	S	0,34
1700000007210787	41-048-006-00018-00009	62000	PASTOS PERMANENTES DE 5 O MAS AÑOS-SIN VARIEDAD	S	2,65
1700000007210790	41-032-002-00005-00005	62000	PASTOS PERMANENTES DE 5 O MAS AÑOS-SIN VARIEDAD	S	4,63

**Incidencias de carga ganadera****INCIDENCIA DESCRIPCIÓN**

4272	Verifica que las líneas de declaración de las Solicitudes Únicas no tienen solapes con la capa de Retroactividad Gráfica (ambas de la misma campaña) a nivel de expediente/línea de declaración gráfica de la solicitud. Ref:5289079 Recinto:41-048-006-00017-00001 Cultivo: - Agregado de la referencia del recinto.:0 Zona de la referencia del recinto.:0 Superficie solapada.:2,33 Id. Incid.:5096010 Ref:1700000007210779 Recinto:41-048-006-00019-00005 Cultivo: - Agregado de la referencia del recinto.:0 Zona de la referencia del recinto.:0 Superficie solapada.:18,94 Id. Incid.:5096011 Ref:1700000007210780 Recinto:41-048-006-00018-00005 Cultivo: - Agregado de la referencia del recinto.:0 Zona de la referencia del recinto.:0 Superficie solapada.:2,9 Id. Incid.:5096012 Ref:1700000007210781 Recinto:41-048-005-00017-00005 Cultivo: - Agregado de la referencia del recinto.:0 Zona de la referencia del recinto.:0 Superficie solapada.:0,18 Id. Incid.:5096013 Ref:1700000007210782 Recinto:41-048-005-00014-00006 Cultivo: - Agregado de la referencia del recinto.:0 Zona de la referencia del recinto.:0 Superficie solapada.:1,21 Id. Incid.:5096014 Ref:1700000007210783 Recinto:41-048-005-00011-00003 Cultivo: - Agregado de la referencia del recinto.:0 Zona de la referencia del recinto.:0 Superficie solapada.:1,81 Id. Incid.:5096015 Ref:1700000007210786 Recinto:41-048-006-00033-00002 Cultivo: - Agregado de la referencia del recinto.:0 Zona de la referencia del recinto.:0 Superficie solapada.:0,62 Id. Incid.:5096016 Ref:1700000007210787 Recinto:41-048-006-00018-00009 Cultivo: - Agregado de la referencia del recinto.:0 Zona de la referencia del recinto.:0 Superficie solapada.:2,65 Id. Incid.:5096017
100407	Explotación solicitada no forma parte de ningún organismo de control autorizado para la producción ecológica en Andalucía o fecha de inscripción posterior al plazo establecido ( Anexo I. Criterios de Subvencionabilidad. Orden 28 de marzo de 2023 ). Explotación:ES410320000147 Especie:OVINA Explotación:ES410320000161 Especie:PORCINO Explotación:ES410320000541 Especie:PORCINO

(1) Superficie declarada admisible ajustada con la superficie comprometida.  
(2) Factor de penalización valorando el alcance para el tipo de compromiso.Puede verificar la integridad de una copia de este documento mediante la lectura del código QR adjunto o mediante el acceso a la dirección <https://ws050.juntadeandalucia.es/verificarFirma> indicando el código de VERIFICACIÓN

FIRMADO POR

RAQUEL MARIA ESPIN CRESPO

18/12/2024

VERIFICACIÓN

Pk2jmUCNT2ZVULXR6LZ4ED5BQV9F2A

PÁG. 339/2017



**APELLIDOS Y NOMBRE / RAZÓN SOCIAL**

CARMONA MORALES CONCEPCION

**NIF**

\*\*\*4289\*

**EXPEDIENTE**

1058989

**ANUALIDAD DE PAGO**

1ª

**IMPORTES POR ANUALIDAD**

	2023	2024	2025	2026	2027
IMPORTE MÁXIMO SUBVENCIONABLE	1.455,17 €	1.455,17 €	1.455,17 €	1.455,17 €	1.455,17 €
IMPORTE MEDIO DE TRANSFERENCIA (€/ha)	247,90 €	247,90 €	247,90 €	247,90 €	247,90 €

**RESUMEN DE UNIDADES**

Cód	GRUPO DE PAGO	Sup. Dec. Admisible (ha)	Sup. Comprometida (ha)	Sup. ajustada compromiso (1) (ha)	% sobredec.	Sup. Resuelta (ha)	Importe Declarado	Importe Topado	Importe Resuelto	Importe tras sobredec.
429	OLIVAR	5,87		5,87	0,00	5,87	1.455,17	1.455,17	1.455,17	1.455,17
<b>TOTAL</b>		5,87	5,87	5,87		5,87	1.455,17	1.455,17	1.455,17	1.455,17

**APLICACIÓN DE REDUCCIONES Y PENALIZACIONES**

GRUPO DE PAGO	Importe Calculado	Importe prereduc.	Criterios de subvencionabilidad y compromisos	Presentación tardía	Omisión declaración	Condicionalidad	IMPORTE (Euros) RESUELTO
OLIVAR	1.455,17	1.455,17	0,00	0,00	0,00	0,00	1.455,17
<b>TOTAL</b>	1.455,17	1.455,17					1.455,17

**RESUMEN DE PAGOS****IMPORTE ( Euros )**

	RESUELTO	FEADER	MAPA	CAPADR
OLIVAR - Pago realizado	1.455,17 €	1.236,89 €	142,75 €	75,53 €

**RECINTOS RESUELTOS**

REF.	REFERENCIA SIGPAC	CULTIVO	DESCRIPCIÓN CULTIVO	S/R G.PAGO	PEND. MEDIA (%)	SUP. DEC. ADMISIBLE (ha)	SUP. COMPROM. (ha)	SUP. AJUSTADA COMPROM. (1) (ha)	SUP. CONY. SIGPAC (ha)	SUP. CERTIE (ha)	SUP. CAMPO (ha)	SUP. CAMPO DETER. CULT. DECLARADO (ha)	SUP. DEC. REDUCIDA (ha)	SUP. RESUELTA (ha)
1700000005944695	41-074-004-00012-012	101195	OLIVAR-LECHIN DE SEVILLA	S 429	17,20	1,67	1,67	1,67	1,67	1,67			1,67	1,67
1700000005944696	41-078-017-00125-001	101195	OLIVAR-LECHIN DE SEVILLA	S 429	14,00	0,79	0,79	0,79	0,79	0,79			0,79	0,79
1700000005944697	41-078-017-00127-001	101195	OLIVAR-LECHIN DE SEVILLA	S 429	8,90	0,68	0,68	0,68	0,68	0,68			0,68	0,68
1700000005944700	41-078-008-00021-003	101195	OLIVAR-LECHIN DE SEVILLA	S 429	27,60	1,97	1,97	1,97	1,97	1,97			1,97	1,97
1700000005944701	41-078-017-00125-010	101195	OLIVAR-LECHIN DE SEVILLA	S 429	16,60	0,76	0,76	0,76	0,76	0,76			0,76	0,76

(1) Superficie declarada admisible ajustada con la superficie comprometida.  
(2) Factor de penalización valorando el alcance para el tipo de compromiso.

Puede verificar la integridad de una copia de este documento mediante la lectura del código QR adjunto o mediante el acceso a la dirección <https://ws050.juntadeandalucia.es/verificarFirma> indicando el código de VERIFICACIÓN

FIRMADO POR

RAQUEL MARIA ESPIN CRESPO

18/12/2024

VERIFICACIÓN

Pk2jmUCNT2ZVULXR6LZ4ED5BQV9F2A

PÁG. 340/2017





**APELLIDOS Y NOMBRE / RAZÓN SOCIAL**

CARMONA PEREZ CARLOS JESUS

**NIF**

\*\*\*\*1923\*

**EXPEDIENTE**

1279513

**ANUALIDAD DE PAGO**

1ª

**IMPORTES POR ANUALIDAD**

	2023	2024	2025	2026	2027
IMPORTE MÁXIMO SUBVENCIONABLE	2.007,99 €	2.007,99 €	2.007,99 €	2.007,99 €	2.007,99 €
IMPORTE MEDIO DE TRANSFERENCIA (€/ha)	247,90 €	247,90 €	247,90 €	247,90 €	247,90 €

**RESUMEN DE UNIDADES**

Cód	GRUPO DE PAGO	Sup. Dec. Admisible (ha)	Sup. Comprometida (ha)	Sup. ajustada compromiso (1) (ha)	% sobredec.	Sup. Resuelta (ha)	Importe Declarado	Importe Topado	Importe Resuelto	Importe tras sobredec.
429	OLIVAR	8,10		8,10	0,00	8,10	2.007,99	2.007,99	2.007,99	2.007,99
<b>TOTAL</b>		8,10	8,10	8,10		8,10	2.007,99	2.007,99	2.007,99	2.007,99

**APLICACIÓN DE REDUCCIONES Y PENALIZACIONES**

GRUPO DE PAGO	Importe Calculado	Importe prereduc.	Criterios de subvencionabilidad y compromisos	Presentación tardía	Omisión declaración	Condicionalidad	IMPORTE (Euros) RESUELTO
OLIVAR	2.007,99	2.007,99	0,00	0,00	0,00	0,00	2.007,99
<b>TOTAL</b>	2.007,99	2.007,99					2.007,99

**RESUMEN DE PAGOS****IMPORTE ( Euros )**

	RESUELTO	FEADER	MAPA	CAPADR
OLIVAR - Pago realizado	2.007,99 €	1.706,79 €	196,98 €	104,22 €

**RECINTOS RESUELTOS**

REF.	REFERENCIA SIGPAC	CULTIVO	DESCRIPCIÓN CULTIVO	S/R	G.PAGO	PEND. MEDIA (%)	SUP. DEC. ADMISIBLE (ha)	SUP. COMPROM. (ha)	SUP. AJUSTADA COMPR.(1) (ha)	SUP. CONY. SIGPAC (ha)	SUP. CERTIE (ha)	SUP. CAMPO (ha)	SUP. CAMPO DETER. CULT. DECLARADO (ha)	SUP. DEC. REDUCIDA (ha)	SUP. RESUELTA (ha)
-1578431	41-068-020-00058-001	101138	OLIVAR-HOJIBLANCA	R	429	9,50	0,50	0,50	0,50		0,50			0,50	0,50
-1578137	41-068-020-00058-001	101138	OLIVAR-HOJIBLANCA	S	429	9,50	7,60	7,60	7,60		7,60			7,60	7,60

(1) Superficie declarada admisible ajustada con la superficie comprometida.  
(2) Factor de penalización valorando el alcance para el tipo de compromiso.

Puede verificar la integridad de una copia de este documento mediante la lectura del código QR adjunto o mediante el acceso a la dirección <https://ws050.juntadeandalucia.es/verificarFirma> indicando el código de VERIFICACIÓN

FIRMADO POR

RAQUEL MARIA ESPIN CRESPO

18/12/2024

VERIFICACIÓN

Pk2jmUCNT2ZVULXR6LZ4ED5BQV9F2A

PÁG. 341/2017



**APELLIDOS Y NOMBRE / RAZÓN SOCIAL**

CARMONA PEREZ MANUEL

**NIF**  
\*\*\*\*1922\***EXPEDIENTE**  
1280955**ANUALIDAD DE PAGO**  
1ª**IMPORTES POR ANUALIDAD**

	2023	2024	2025	2026	2027
<b>IMPORTE MÁXIMO SUBVENCIONABLE</b>	2.645,09 €	2.645,09 €	2.645,09 €	2.645,09 €	2.645,09 €
<b>IMPORTE MEDIO DE TRANSFERENCIA (€/ha)</b>	247,90 €	247,90 €	247,90 €	247,90 €	247,90 €

**RESUMEN DE UNIDADES**

Cód	GRUPO DE PAGO	Sup. Dec. Admisible (ha)	Sup. Comprometida (ha)	Sup. ajustada compromiso (1) (ha)	% sobredec.	Sup. Resuelta (ha)	Importe Declarado	Importe Topado	Importe Resuelto	Importe tras sobredec.
429	OLIVAR	10,67		10,67	0,00	10,67	2.645,09	2.645,09	2.645,09	2.645,09
<b>TOTAL</b>		10,67	10,67	10,67		10,67	2.645,09	2.645,09	2.645,09	2.645,09

**APLICACIÓN DE REDUCCIONES Y PENALIZACIONES**

GRUPO DE PAGO	Importe Calculado	Importe prereduc.	Criterios de subvencionabilidad y compromisos	Presentación tardía	Omisión declaración	Condicionalidad	IMPORTE (Euros) RESUELTO
OLIVAR	2.645,09	2.645,09	0,00	0,00	0,00	0,00	2.645,09
<b>TOTAL</b>	2.645,09	2.645,09					2.645,09

**RESUMEN DE PAGOS****IMPORTE ( Euros )**

	RESUELTO	FEADER	MAPA	CAPADR
OLIVAR - Pago realizado	2.645,09 €	2.248,33 €	259,48 €	137,28 €

**RECINTOS RESUELTOS**

REF.	REFERENCIA SIGPAC	CULTIVO	DESCRIPCIÓN CULTIVO	S/R G.PAGO	PEND. MEDIA (%)	SUP. DEC. ADMISIBLE (ha)	SUP. COMPROM. (ha)	SUP. AJUSTADA COMPR.(1) (ha)	SUP. CONY. SIGPAC (ha)	SUP. CERTIE (ha)	SUP. CAMPO (ha)	SUP. CAMPO DETER. CULT. DECLARADO (ha)	SUP. DEC. REDUCIDA (ha)	SUP. RESUELTA (ha)
6850153	41-084-006-00082-001	101007	OLIVAR-MANZANILLA	S 429	6,30	1,75	1,75	1,75	1,75	1,75			1,75	1,75
6850154	41-084-006-00083-001	101007	OLIVAR-MANZANILLA	S 429	6,50	4,45	4,45	4,45	4,45	4,45			4,45	4,45
6850156	41-068-020-00030-001	101138	OLIVAR-HOJIBLANCA	S 429	7,90	4,47	4,47	4,47	4,47	4,47			4,47	4,47

(1) Superficie declarada admisible ajustada con la superficie comprometida.  
(2) Factor de penalización valorando el alcance para el tipo de compromiso.Puede verificar la integridad de una copia de este documento mediante la lectura del código QR adjunto o mediante el acceso a la dirección <https://ws050.juntadeandalucia.es/verificarFirma> indicando el código de VERIFICACIÓN

FIRMADO POR

RAQUEL MARIA ESPIN CRESPO

18/12/2024

VERIFICACIÓN

Pk2jmUCNT2ZVULXR6LZ4ED5BQV9F2A

PÁG. 342/2017



**APELLIDOS Y NOMBRE / RAZÓN SOCIAL**

CARMONA VIÑAU MARIA ISABEL

**NIF**

\*\*\*\*7971\*

**EXPEDIENTE**

1203720

**ANUALIDAD DE PAGO**

1ª

**IMPORTES POR ANUALIDAD**

	2023	2024	2025	2026	2027
IMPORTE MÁXIMO SUBVENCIONABLE	2.868,20 €	2.868,20 €	2.868,20 €	2.868,20 €	2.868,20 €
IMPORTE MEDIO DE TRANSFERENCIA (€/ha)	247,90 €	247,90 €	247,90 €	247,90 €	247,90 €

**RESUMEN DE UNIDADES**

Cód	GRUPO DE PAGO	Sup. Dec. Admisible (ha)	Sup. Comprometida (ha)	Sup. ajustada compromiso (1) (ha)	% sobredec.	Sup. Resuelta (ha)	Importe Declarado	Importe Topado	Importe Resuelto	Importe tras sobredec.
429	OLIVAR	11,57		11,57	0,00	11,57	2.868,20	2.868,20	2.868,20	2.868,20
<b>TOTAL</b>		11,57	11,57	11,57		11,57	2.868,20	2.868,20	2.868,20	2.868,20

**APLICACIÓN DE REDUCCIONES Y PENALIZACIONES**

GRUPO DE PAGO	Importe Calculado	Importe prereduc.	Criterios de subvencionabilidad y compromisos	Presentación tardía	Omisión declaración	Condicionalidad	IMPORTE (Euros) RESUELTO
OLIVAR	2.868,20	2.868,20	0,00	0,00	0,00	0,00	2.868,20
<b>TOTAL</b>	2.868,20	2.868,20					2.868,20

**RESUMEN DE PAGOS****IMPORTE ( Euros )**

	RESUELTO	FEADER	MAPA	CAPADR
OLIVAR - Pago realizado	2.868,20 €	2.437,97 €	281,37 €	148,86 €

**RECINTOS RESUELTOS**

REF.	REFERENCIA SIGPAC	CULTIVO	DESCRIPCIÓN CULTIVO	S/R G.PAGO	PEND. MEDIA (%)	SUP. DEC. ADMISIBLE (ha)	SUP. COMPROM. (ha)	SUP. AJUSTADA COMPR.(1) (ha)	SUP. CONY. SIGPAC (ha)	SUP. CERTIE (ha)	SUP. CAMPO (ha)	SUP. CAMPO DETER. CULT. DECLARADO (ha)	SUP. DEC. REDUCIDA (ha)	SUP. RESUELTA (ha)
-1296471	41-042-017-00060-003	101003	OLIVAR-ARBEQUINA	S 429	11,80	11,57	11,57	11,57		11,57			11,57	11,57

(1) Superficie declarada admisible ajustada con la superficie comprometida.  
 (2) Factor de penalización valorando el alcance para el tipo de compromiso.

Puede verificar la integridad de una copia de este documento mediante la lectura del código QR adjunto o mediante el acceso a la dirección <https://ws050.juntadeandalucia.es/verificarFirma> indicando el código de VERIFICACIÓN

FIRMADO POR

RAQUEL MARIA ESPIN CRESPO

18/12/2024

VERIFICACIÓN

Pk2jmUCNT2ZVULXR6LZ4ED5BQV9F2A

PÁG. 343/2017



**APELLIDOS Y NOMBRE / RAZÓN SOCIAL**

CARRANZA AGRO, S.C.

NIF  
\*\*\*6008\*EXPEDIENTE  
1270841**ANUALIDAD DE PAGO**

1ª

**IMPORTES POR ANUALIDAD**

	2023	2024	2025	2026	2027
IMPORTE MÁXIMO SUBVENCIONABLE	1.188,84 €	1.188,84 €	1.188,84 €	1.188,84 €	1.188,84 €
IMPORTE MEDIO DE TRANSFERENCIA (€/ha)	349,66 €	349,66 €	349,66 €	349,66 €	349,66 €

**RESUMEN DE UNIDADES**

Cód	GRUPO DE PAGO	Sup. Dec. Admisible (ha)	Sup. Comprometida (ha)	Sup. ajustada compromiso (1) (ha)	% sobredec.	Sup. Resuelta (ha)	Importe Declarado	Importe Topado	Importe Resuelto	Importe tras sobredec.
433	FRUTALES REGADÍO	3,40		3,40	0,00	3,40	1.188,84	1.188,84	1.188,84	1.188,84
<b>TOTAL</b>		3,40	3,40	3,40		3,40	1.188,84	1.188,84	1.188,84	1.188,84

**APLICACIÓN DE REDUCCIONES Y PENALIZACIONES**

GRUPO DE PAGO	Importe Calculado	Importe prereduc.	Criterios de subvencionabilidad y compromisos	Presentación tardía	Omisión declaración	Condicionalidad	IMPORTE (Euros) RESUELTO
FRUTALES REGADÍO	1.188,84	1.188,84	0,00	0,00	0,00	0,00	1.188,84
<b>TOTAL</b>	1.188,84	1.188,84					1.188,84

**RESUMEN DE PAGOS****IMPORTE ( Euros )**

	RESUELTO	FEADER	MAPA	CAPADR
FRUTALES REGADÍO - Pago realizado	1.188,84 €	1.010,51 €	116,63 €	61,70 €

**RECINTOS RESUELTOS**

REF.	REFERENCIA SIGPAC	CULTIVO	DESCRIPCIÓN CULTIVO	S/R	G.PAGO	PEND. MEDIA (%)	SUP. DEC. ADMISIBLE (ha)	SUP. COMPROM. (ha)	SUP. AJUSTADA COMPR.(1) (ha)	SUP. CONY. SIGPAC (ha)	SUP. CERTIE (ha)	SUP. CAMPO (ha)	SUP. CAMPO DETER. CULT. DECLARADO (ha)	SUP. DEC. REDUCIDA (ha)	SUP. RESUELTA (ha)
1700000002574684	41-007-009-00011-001	206004	NARANJO-NAVELINA	R	433	0,70	3,40	3,40	3,40		3,40			3,40	3,40

**INCIDENCIAS****INCIDENCIA DESCRIPCIÓN**

100422 Recinto declarado por error para una operación de la 6503, que se ha corregido de oficio desmarcando la operación incorrecta, de acuerdo con la fecha de inscripción del recinto en la producción ecológica.

Ref:1700000002574684 Recinto:41-007-009-00011-00001 Cultivo:206004 NARANJO-NAVELINA Regadío

(1) Superficie declarada admisible ajustada con la superficie comprometida.  
(2) Factor de penalización valorando el alcance para el tipo de compromiso.

Puede verificar la integridad de una copia de este documento mediante la lectura del código QR adjunto o mediante el acceso a la dirección <https://ws050.juntadeandalucia.es/verificarFirma> indicando el código de VERIFICACIÓN

FIRMADO POR

RAQUEL MARIA ESPIN CRESPO

18/12/2024

VERIFICACIÓN

Pk2jmUCNT2ZVULXR6LZ4ED5BQV9F2A

PÁG. 344/2017



**APELLIDOS Y NOMBRE / RAZÓN SOCIAL**

CARRANZA CRUZ JERONIMO

NIF  
\*\*\*3566\*EXPEDIENTE  
1083567ANUALIDAD  
DE PAGO  
1ª**IMPORTE POR ANUALIDAD**

	2023	2024	2025	2026	2027
IMPORTE MÁXIMO SUBVENCIONABLE	6.612,28 €	6.612,28 €	6.612,28 €	6.612,28 €	6.612,28 €
IMPORTE MEDIO DE TRANSFERENCIA (€/ha)	268,03 €	268,03 €	268,03 €	268,03 €	268,03 €

**RESUMEN DE UNIDADES**

Cód	GRUPO DE PAGO	Sup. Dec. Admisible (ha)	Sup. Comprometida (ha)	Sup. ajustada compromiso (1) (ha)	% sobredec.	Sup. Resuelta (ha)	Importe Declarado	Importe Topado	Importe Resuelto	Importe tras sobredec.
429	OLIVAR	19,89		19,79	0,00	19,79	4.905,94	4.905,94	4.905,94	4.905,94
433	FRUTALES REGADÍO	4,88		4,88	0,00	4,88	1.706,34	1.706,34	1.706,34	1.706,34
<b>TOTAL</b>		24,77	24,67	24,67		24,67	6.612,28	6.612,28	6.612,28	6.612,28

**APLICACIÓN DE REDUCCIONES Y PENALIZACIONES**

GRUPO DE PAGO	Importe Calculado	Importe prereduc.	Criterios de subvencionabilidad y compromisos	Presentación tardía	Omisión declaración	Condicionalidad	IMPORTE (Euros) RESUELTO
FRUTALES REGADÍO	1.706,34	1.706,34	0,00	0,00	0,00	0,00	1.706,34
OLIVAR	4.905,94	4.905,94	0,00	0,00	0,00	0,00	4.905,94
<b>TOTAL</b>	6.612,28	6.612,28					6.612,28

**RESUMEN DE PAGOS**

	RESUELTO	FEADER	MAPA	CAPADR
FRUTALES REGADÍO - Pago realizado	1.706,34 €	1.450,39 €	167,39 €	88,56 €
OLIVAR - Pago realizado	4.905,94 €	4.170,05 €	481,27 €	254,62 €
<b>TOTAL</b>	6.612,28 €	5.620,44 €	648,66 €	343,18 €

**RECINTOS RESUELTOS**

REF.	REFERENCIA SIGPAC	CULTIVO DESCRIPCIÓN CULTIVO	S/R G.PAGO	PEND. MEDIA (%)	SUP. DEC. ADMISIBLE (ha)	SUP. COMPROM. (ha)	SUP. AJUSTADA COMPROM. (1) (ha)	SUP. CONV. SIGPAC (ha)	SUP. CERTIF. (ha)	SUP. CAMPO (ha)	SUP. CAMPO DETER. CULT. DECLARADO (ha)	SUP. DEC. REDUCIDA (ha)	SUP. RESUELTA (ha)
1700000002576585	41-032-011-00064-003	101195 OLIVAR-LECHIN DE SEVILLA	S	429	15,80	6,71	6,61	6,61	6,61			6,61	6,61
1700000002576587	41-032-011-00064-015	101195 OLIVAR-LECHIN DE SEVILLA	R	429	7,00	0,41	0,41	0,41	0,41			0,41	0,41
1700000002576588	41-032-011-00064-014	101195 OLIVAR-LECHIN DE SEVILLA	S	429	7,50	3,86	3,86	3,86	3,86			3,86	3,86
1700000002576589	41-032-020-00008-002	101195 OLIVAR-LECHIN DE SEVILLA	S	429	25,80	8,91	8,91	8,91	8,91			8,91	8,91
1700000002576591	41-007-010-00032-001	206004 NARANJO-NAVELINA	R	433	0,90	4,88	4,88	4,88	4,88			4,88	4,88

**INCIDENCIAS****INCIDENCIA DESCRIPCIÓN**

- 100422 Recinto declarado por error para una operación de la 6503, que se ha corregido de oficio desmarcando la operación incorrecta, de acuerdo con la fecha de inscripción del recinto en la producción ecológica.  
 Ref:1700000002576591 Recinto:41-007-010-00032-00001 Cultivo:206004 NARANJO-NAVELINA Regadío  
 Ref:1700000002576585 Recinto:41-032-011-00064-00003 Cultivo:101195 OLIVAR-LECHIN DE SEVILLA Secano  
 Ref:1700000002576588 Recinto:41-032-011-00064-00014 Cultivo:101195 OLIVAR-LECHIN DE SEVILLA Secano  
 Ref:1700000002576587 Recinto:41-032-011-00064-00015 Cultivo:101195 OLIVAR-LECHIN DE SEVILLA Regadío  
 Ref:1700000002576589 Recinto:41-032-020-00008-00002 Cultivo:101195 OLIVAR-LECHIN DE SEVILLA Secano

(1) Superficie declarada admisible ajustada con la superficie comprometida.  
 (2) Factor de penalización valorando el alcance para el tipo de compromiso.

Puede verificar la integridad de una copia de este documento mediante la lectura del código QR adjunto o mediante el acceso a la dirección <https://ws050.juntadeandalucia.es/verificarFirma> indicando el código de VERIFICACIÓN

FIRMADO POR

RAQUEL MARIA ESPIN CRESPO

18/12/2024

VERIFICACIÓN

Pk2jmUCNT2ZVULXR6LZ4ED5BQV9F2A

PÁG. 345/2017



**APELLIDOS Y NOMBRE / RAZÓN SOCIAL**

CARRANZA CRUZ MANUEL

NIF  
\*\*\*2300\*EXPEDIENTE  
1119426**ANUALIDAD DE PAGO**

1ª

**IMPORTES POR ANUALIDAD**

	2023	2024	2025	2026	2027
IMPORTE MÁXIMO SUBVENCIONABLE	1.265,77 €	1.265,77 €	1.265,77 €	1.265,77 €	1.265,77 €
IMPORTE MEDIO DE TRANSFERENCIA (€/ha)	349,66 €	349,66 €	349,66 €	349,66 €	349,66 €

**RESUMEN DE UNIDADES**

Cód	GRUPO DE PAGO	Sup. Dec. Admisible (ha)	Sup. Comprometida (ha)	Sup. ajustada compromiso (1) (ha)	% sobredec.	Sup. Resuelta (ha)	Importe Declarado	Importe Topado	Importe Resuelto	Importe tras sobredec.
433	FRUTALES REGADÍO	3,62		3,62	0,00	3,62	1.265,77	1.265,77	1.265,77	1.265,77
<b>TOTAL</b>		3,62	3,62	3,62		3,62	1.265,77	1.265,77	1.265,77	1.265,77

**APLICACIÓN DE REDUCCIONES Y PENALIZACIONES**

GRUPO DE PAGO	Importe Calculado	Importe prereduc.	Criterios de subvencionabilidad y compromisos	Presentación tardía	Omisión declaración	Condicionalidad	IMPORTE (Euros) RESUELTO
FRUTALES REGADÍO	1.265,77	1.265,77	0,00	0,00	0,00	0,00	1.265,77
<b>TOTAL</b>	1.265,77	1.265,77					1.265,77

**RESUMEN DE PAGOS****IMPORTE ( Euros )**

	RESUELTO	FEADER	MAPA	CAPADR
FRUTALES REGADÍO - Pago realizado	1.265,77 €	1.075,90 €	124,17 €	65,70 €

**RECINTOS RESUELTOS**

REF.	REFERENCIA SIGPAC	CULTIVO	DESCRIPCIÓN CULTIVO	S/R	G.PAGO	PEND. MEDIA (%)	SUP. DEC. ADMISIBLE (ha)	SUP. COMPROM. (ha)	SUP. AJUSTADA COMPR.(1) (ha)	SUP. CONY. SIGPAC (ha)	SUP. CERTIE (ha)	SUP. CAMPO (ha)	SUP. CAMPO DETER. CULT. DECLARADO (ha)	SUP. DEC. REDUCIDA (ha)	SUP. RESUELTA (ha)
4625735	41-007-005-00061-004	356000	NARANJO AMARGO-SIN VARIEDAD	R	433	1,40	1,26	1,26	1,26		1,26			1,26	1,26
4625739	41-007-005-00061-005	356000	NARANJO AMARGO-SIN VARIEDAD	R	433	1,40	2,36	2,36	2,36		2,36			2,36	2,36

(1) Superficie declarada admisible ajustada con la superficie comprometida.  
(2) Factor de penalización valorando el alcance para el tipo de compromiso.Puede verificar la integridad de una copia de este documento mediante la lectura del código QR adjunto o mediante el acceso a la dirección <https://ws050.juntadeandalucia.es/verificarFirma> indicando el código de VERIFICACIÓN

FIRMADO POR

RAQUEL MARIA ESPIN CRESPO

18/12/2024

VERIFICACIÓN

Pk2jmUCNT2ZVULXR6LZ4ED5BQV9F2A

PÁG. 346/2017



**APELLIDOS Y NOMBRE / RAZÓN SOCIAL**

CARRANZA CRUZ MARIA JOSE

**NIF**  
\*\*\*4140\***EXPEDIENTE**  
1119616**ANUALIDAD DE PAGO**

1ª

**IMPORTES POR ANUALIDAD**

	2023	2024	2025	2026	2027
<b>IMPORTE MÁXIMO SUBVENCIONABLE</b>	412,60 €	412,60 €	412,60 €	412,60 €	412,60 €
<b>IMPORTE MEDIO DE TRANSFERENCIA (€/ha)</b>	349,66 €	349,66 €	349,66 €	349,66 €	349,66 €

**RESUMEN DE UNIDADES**

Cód	GRUPO DE PAGO	Sup. Dec. Admisible (ha)	Sup. Comprometida (ha)	Sup. ajustada compromiso (1) (ha)	% sobredec.	Sup. Resuelta (ha)	Importe Declarado	Importe Topado	Importe Resuelto	Importe tras sobredec.
433	FRUTALES REGADÍO	1,18		1,18	0,00	1,18	412,60	412,60	412,60	412,60
<b>TOTAL</b>		1,18	1,18	1,18		1,18	412,60	412,60	412,60	412,60

**APLICACIÓN DE REDUCCIONES Y PENALIZACIONES**

GRUPO DE PAGO	Importe Calculado	Importe prereduc.	Criterios de subvencionabilidad y compromisos	Presentación tardía	Omisión declaración	Condicionalidad	IMPORTE (Euros) RESUELTO
FRUTALES REGADÍO	412,60	412,60	0,00	0,00	0,00	0,00	412,60
<b>TOTAL</b>	412,60	412,60					412,60

**RESUMEN DE PAGOS****IMPORTE ( Euros )**

	RESUELTO	FEADER	MAPA	CAPADR
FRUTALES REGADÍO - Pago realizado	412,60 €	350,71 €	40,48 €	21,41 €

**RECINTOS RESUELTOS**

REF.	REFERENCIA SIGPAC	CULTIVO	DESCRIPCIÓN CULTIVO	S/R	G.PAGO	PEND. MEDIA (%)	SUP. DEC. ADMISIBLE (ha)	SUP. COMPROM. (ha)	SUP. AJUSTADA COMPR.(1) (ha)	SUP. CONY. SIGPAC (ha)	SUP. CERTIE (ha)	SUP. CAMPO (ha)	SUP. CAMPO DETER. CULT. DECLARADO (ha)	SUP. DEC. REDUCIDA (ha)	SUP. RESUELTA (ha)
-558580	41-007-005-00061-005	356000	NARANJO AMARGO-SIN VARIEDAD	R	433	1,40	1,18	1,18	1,18		1,18			1,18	1,18

**INCIDENCIAS****INCIDENCIA DESCRIPCIÓN**

- 100422 Recinto declarado por error para una operación de la 6503, que se ha corregido de oficio desmarcando la operación incorrecta, de acuerdo con la fecha de inscripción del recinto en la producción ecológica.  
Ref:-558580 Recinto:41-007-005-00061-00005 Cultivo:356000 NARANJO AMARGO-SIN VARIEDAD Regadío

(1) Superficie declarada admisible ajustada con la superficie comprometida.  
(2) Factor de penalización valorando el alcance para el tipo de compromiso.

Puede verificar la integridad de una copia de este documento mediante la lectura del código QR adjunto o mediante el acceso a la dirección <https://ws050.juntadeandalucia.es/verificarFirma> indicando el código de VERIFICACIÓN

FIRMADO POR

RAQUEL MARIA ESPIN CRESPO

18/12/2024

VERIFICACIÓN

Pk2jmUCNT2ZVULXR6LZ4ED5BQV9F2A

PÁG. 347/2017



**APELLIDOS Y NOMBRE / RAZÓN SOCIAL**

CARRANZA CRUZ MARIANO

**NIF**  
\*\*\*6410\***EXPEDIENTE**  
1107978**ANUALIDAD DE PAGO**  
1ª**IMPORTES POR ANUALIDAD**

	2023	2024	2025	2026	2027
<b>IMPORTE MÁXIMO SUBVENCIONABLE</b>	926,60 €	926,60 €	926,60 €	926,60 €	926,60 €
<b>IMPORTE MEDIO DE TRANSFERENCIA (€/ha)</b>	349,66 €	349,66 €	349,66 €	349,66 €	349,66 €

**RESUMEN DE UNIDADES**

Cód	GRUPO DE PAGO	Sup. Dec. Admisible (ha)	Sup. Comprometida (ha)	Sup. ajustada compromiso (1) (ha)	% sobredec.	Sup. Resuelta (ha)	Importe Declarado	Importe Topado	Importe Resuelto	Importe tras sobredec.
433	FRUTALES REGADÍO	2,65		2,65	0,00	2,65	926,60	926,60	926,60	926,60
<b>TOTAL</b>		2,65	2,65	2,65		2,65	926,60	926,60	926,60	926,60

**APLICACIÓN DE REDUCCIONES Y PENALIZACIONES**

GRUPO DE PAGO	Importe Calculado	Importe prereduc.	Criterios de subvencionabilidad y compromisos	Presentación tardía	Omisión declaración	Condicionalidad	IMPORTE (Euros) RESUELTO
FRUTALES REGADÍO	926,60	926,60	0,00	0,00	0,00	0,00	926,60
<b>TOTAL</b>	926,60	926,60					926,60

**RESUMEN DE PAGOS**

	IMPORTE ( Euros )			
	RESUELTO	FEADER	MAPA	CAPADR
FRUTALES REGADÍO - Pago realizado	926,60 €	787,61 €	90,90 €	48,09 €

**RECINTOS RESUELTOS**

REF.	REFERENCIA SIGPAC	CULTIVO	DESCRIPCIÓN CULTIVO	S/R G.PAGO	PEND. MEDIA (%)	SUP. DEC. ADMISIBLE (ha)	SUP. COMPROM. (ha)	SUP. AJUSTADA COMPR.(1) (ha)	SUP. CONY. SIGPAC (ha)	SUP. CERTIE (ha)	SUP. CAMPO (ha)	SUP. CAMPO DETER. CULT. DECLARADO (ha)	SUP. DEC. REDUCIDA (ha)	SUP. RESUELTA (ha)
1700000002295017	41-007-002-00054-001	206004	NARANJO-NAVELINA	R 433	0,90	1,38	1,38	1,38	1,38	1,38			1,38	1,38
1700000002295020	41-007-008-00031-001	206273	NARANJO-NAVEL NEW HALL	R 433	1,20	1,27	1,27	1,27	1,27	1,27			1,27	1,27

**INCIDENCIAS****INCIDENCIA DESCRIPCIÓN**

- 100422 Recinto declarado por error para una operación de la 6503, que se ha corregido de oficio desmarcando la operación incorrecta, de acuerdo con la fecha de inscripción del recinto en la producción ecológica.  
 Ref:1700000002295017 Recinto:41-007-002-00054-00001 Cultivo:206004 NARANJO-NAVELINA Regadio  
 Ref:1700000002295020 Recinto:41-007-008-00031-00001 Cultivo:206273 NARANJO-NAVEL NEW HALL Regadio

(1) Superficie declarada admisible ajustada con la superficie comprometida.  
 (2) Factor de penalización valorando el alcance para el tipo de compromiso.

Puede verificar la integridad de una copia de este documento mediante la lectura del código QR adjunto o mediante el acceso a la dirección <https://ws050.juntadeandalucia.es/verificarFirma> indicando el código de VERIFICACIÓN

FIRMADO POR

RAQUEL MARIA ESPIN CRESPO

18/12/2024

VERIFICACIÓN

Pk2jmUCNT2ZVULXR6LZ4ED5BQV9F2A

PÁG. 348/2017





**APELLIDOS Y NOMBRE / RAZÓN SOCIAL**

CARRANZA CRUZ NICOLAS

**NIF**

\*\*\*5257\*

**EXPEDIENTE**

1040140

**ANUALIDAD DE PAGO**

1ª

**IMPORTES POR ANUALIDAD**

	2023	2024	2025	2026	2027
<b>IMPORTE MÁXIMO SUBVENCIONABLE</b>	216,79 €	216,79 €	216,79 €	216,79 €	216,79 €
<b>IMPORTE MEDIO DE TRANSFERENCIA (€/ha)</b>	349,66 €	349,66 €	349,66 €	349,66 €	349,66 €

**RESUMEN DE UNIDADES**

Cód	GRUPO DE PAGO	Sup. Dec. Admisible (ha)	Sup. Comprometida (ha)	Sup. ajustada compromiso (1) (ha)	% sobredec.	Sup. Resuelta (ha)	Importe Declarado	Importe Topado	Importe Resuelto	Importe tras sobredec.
433	FRUTALES REGADÍO	0,62		0,62	0,00	0,62	216,79	216,79	216,79	216,79
<b>TOTAL</b>		0,62	0,62	0,62		0,62	216,79	216,79	216,79	216,79

**APLICACIÓN DE REDUCCIONES Y PENALIZACIONES**

GRUPO DE PAGO	Importe Calculado	Importe prereduc.	Criterios de subvencionabilidad y compromisos	Presentación tardía	Omisión declaración	Condicionalidad	IMPORTE (Euros) RESUELTO
FRUTALES REGADÍO	216,79		0,00	0,00	0,00	0,00	216,79
<b>TOTAL</b>	216,79						216,79

**RESUMEN DE PAGOS****IMPORTE ( Euros )**

	RESUELTO	FEADER	MAPA	CAPADR
FRUTALES REGADÍO - Pago realizado	216,79 €	184,27 €	21,27 €	11,25 €

**RECINTOS RESUELTOS**

REF.	REFERENCIA SIGPAC	CULTIVO DESCRIPCIÓN CULTIVO	S/R G.PAGO	PEND. MEDIA (%)	SUP. DEC. ADMISIBLE (ha)	SUP. COMPROM. (ha)	SUP. AJUSTADA COMPR.(1) (ha)	SUP. CONY. SIGPAC (ha)	SUP. CERTIE. (ha)	SUP. CAMPO (ha)	SUP. CAMPO DETER. CULT. DECLARADO (ha)	SUP. DEC. REDUCIDA (ha)	SUP. RESUELTA (ha)
-1494316	41-007-002-00103-001	206004 NARANJO-NAVELINA	R	433	0,90	0,58	0,58	0,58	0,58			0,58	0,58
1700000002751140	41-007-002-00103-001	206004 NARANJO-NAVELINA	R	433	0,90	0,04	0,04	0,04	0,04			0,04	0,04

**INCIDENCIAS****INCIDENCIA DESCRIPCIÓN**

- 100402 Recinto solicitado no forma parte de ningún organismo de control autorizado para la producción ecológica en Andalucía o fecha de inscripción posterior al plazo establecido ( Anexo I. Criterios de Subvencionabilidad. Orden 28 de marzo de 2023 ).  
 Ref:1700000002751137 Recinto:41-007-002-00078-00001 Cultivo:206004 NARANJO-NAVELINA Regadío  
 Ref:1700000002751138 Recinto:41-007-002-00079-00001 Cultivo:206004 NARANJO-NAVELINA Regadío  
 Ref:1700000002751139 Recinto:41-007-002-00082-00002 Cultivo:206004 NARANJO-NAVELINA Regadío
- 100424 Solicita recinto que no está comprometido para la operación.  
 Ref:1700000002751137 Recinto:41-007-002-00078-00001 Cultivo:206004 NARANJO-NAVELINA Regadío  
 Ref:1700000002751138 Recinto:41-007-002-00079-00001 Cultivo:206004 NARANJO-NAVELINA Regadío  
 Ref:1700000002751139 Recinto:41-007-002-00082-00002 Cultivo:206004 NARANJO-NAVELINA Regadío

(1) Superficie declarada admisible ajustada con la superficie comprometida.  
 (2) Factor de penalización valorando el alcance para el tipo de compromiso.

Puede verificar la integridad de una copia de este documento mediante la lectura del código QR adjunto o mediante el acceso a la dirección <https://ws050.juntadeandalucia.es/verificarFirma> indicando el código de VERIFICACIÓN

FIRMADO POR

RAQUEL MARIA ESPIN CRESPO

18/12/2024

VERIFICACIÓN

Pk2jmUCNT2ZVULXR6LZ4ED5BQV9F2A

PÁG. 349/2017





**APELLIDOS Y NOMBRE / RAZÓN SOCIAL** **NIF** **EXPEDIENTE** **ANUALIDAD DE PAGO**  
 CARRANZA DOMINGUEZ MARIA DEL CARMEN \*\*\*\*9344\* 1105304 1ª

**IMPORTES POR ANUALIDAD**

	2023	2024	2025	2026	2027
<b>IMPORTE MÁXIMO SUBVENCIONABLE</b>	5.525,84 €	5.525,84 €	5.525,84 €	5.525,84 €	5.525,84 €
<b>IMPORTE MEDIO DE TRANSFERENCIA (€/ha)</b>	298,53 €	298,53 €	298,53 €	298,53 €	298,53 €

**RESUMEN DE UNIDADES**

Cód	GRUPO DE PAGO	Sup. Dec. Admisible (ha)	Sup. Comprometida (ha)	Sup. ajustada compromiso (1) (ha)	% sobredec.	Sup. Resuelta (ha)	Importe Declarado	Importe Topado	Importe Resuelto	Importe tras sobredec.
429	OLIVAR	9,31		9,30	0,00	9,30	2.305,47	2.305,47	2.305,47	2.305,47
433	FRUTALES REGADÍO	9,21		9,21	0,00	9,21	3.220,37	3.220,37	3.220,37	3.220,37
<b>TOTAL</b>		18,52	18,51	18,51		18,51	5.525,84	5.525,84	5.525,84	5.525,84

**APLICACIÓN DE REDUCCIONES Y PENALIZACIONES**

GRUPO DE PAGO	Importe Calculado	Importe prereduc.	Criterios de subvencionabilidad y compromisos	Presentación tardía	Omisión declaración	Condicionalidad	IMPORTE (Euros) RESUELTO
FRUTALES REGADÍO	3.220,37	3.220,37	0,00	0,00	0,00	0,00	3.220,37
OLIVAR	2.305,47	2.305,47	0,00	0,00	0,00	0,00	2.305,47
<b>TOTAL</b>	5.525,84	5.525,84					5.525,84

**RESUMEN DE PAGOS**

	RESUELTO	FEADER	MAPA	CAPADR
FRUTALES REGADÍO - Pago realizado	3.220,37 €	2.737,31 €	315,92 €	167,14 €
OLIVAR - Pago realizado	2.305,47 €	1.959,65 €	226,17 €	119,65 €
<b>TOTAL</b>	5.525,84 €	4.696,96 €	542,09 €	286,79 €

**RECINTOS RESUELTOS**

REE	REFERENCIA SIGPAC	CULTIVO DESCRIPCIÓN CULTIVO	S/R G.PAGO	PEND. MEDIA (%)	SUP. DEC. ADMISIBLE (ha)	SUP. COMPROM. (ha)	SUP. AJUSTADA COMPROM. (1) (ha)	SUP. CONV. SIGPAC (ha)	SUP. CERTIF. (ha)	SUP. CAMPO (ha)	SUP. CAMPO DETER. CULT. DECLARADO (ha)	SUP. DEC. REDUCIDA (ha)	SUP. RESUELTA (ha)
1700000005955023	41-074-001-00016-009	101195 OLIVAR-LECHIN DE SEVILLA	S	429	25,70	1,09	1,09	1,09	1,09			1,09	1,09
1700000005955024	41-074-001-00016-014	101195 OLIVAR-LECHIN DE SEVILLA	S	429	29,10	7,50	7,50	7,50	7,50			7,50	7,50
1700000005955025	41-074-001-00016-008	101195 OLIVAR-LECHIN DE SEVILLA	S	429	25,00	0,72	0,71	0,71	0,71			0,71	0,71
1700000005955019	41-074-001-00016-005	206004 NARANJO-NAVELINA	R	433	21,60	0,84	0,84	0,84	0,84			0,84	0,84
1700000005955020	41-074-001-00016-035	206004 NARANJO-NAVELINA	R	433	25,60	0,75	0,75	0,75	0,75			0,75	0,75
1700000005955021	41-074-001-00016-006	206004 NARANJO-NAVELINA	R	433	11,30	7,62	7,62	7,62	7,62			7,62	7,62

(1) Superficie declarada admisible ajustada con la superficie comprometida.  
 (2) Factor de penalización valorando el alcance para el tipo de compromiso.

Puede verificar la integridad de una copia de este documento mediante la lectura del código QR adjunto o mediante el acceso a la dirección <https://ws050.juntadeandalucia.es/verificarFirma> indicando el código de VERIFICACIÓN

FIRMADO POR

RAQUEL MARIA ESPIN CRESPO

18/12/2024

VERIFICACIÓN

Pk2jmUCNT2ZVULXR6LZ4ED5BQV9F2A

PÁG. 350/2017



**APELLIDOS Y NOMBRE / RAZÓN SOCIAL**

CARRASCAL ESPINO MANUEL

NIF  
\*\*\*3394\*EXPEDIENTE  
1182541**ANUALIDAD DE PAGO**

1ª

**IMPORTES POR ANUALIDAD**

	2023	2024	2025	2026	2027
IMPORTE MÁXIMO SUBVENCIONABLE	366,89 €	366,89 €	366,89 €	366,89 €	366,89 €
IMPORTE MEDIO DE TRANSFERENCIA (€/ha)	247,90 €	247,90 €	247,90 €	247,90 €	247,90 €

**RESUMEN DE UNIDADES**

Cód	GRUPO DE PAGO	Sup. Dec. Admisible (ha)	Sup. Comprometida (ha)	Sup. ajustada compromiso (1) (ha)	% sobredec.	Sup. Resuelta (ha)	Importe Declarado	Importe Topado	Importe Resuelto	Importe tras sobredec.
429	OLIVAR	1,48		1,48	0,00	1,48	366,89	366,89	366,89	366,89
<b>TOTAL</b>		1,48	1,48	1,48		1,48	366,89	366,89	366,89	366,89

**APLICACIÓN DE REDUCCIONES Y PENALIZACIONES**

GRUPO DE PAGO	Importe Calculado	Importe prereduc.	Criterios de subvencionabilidad y compromisos	Presentación tardía	Omisión declaración	Condicionalidad	IMPORTE (Euros) RESUELTO
OLIVAR	366,89	366,89	0,00	0,00	0,00	0,00	366,89
<b>TOTAL</b>	366,89	366,89					366,89

**RESUMEN DE PAGOS****IMPORTE ( Euros )**

	RESUELTO	FEADER	MAPA	CAPADR
OLIVAR - Pago realizado	366,89 €	311,86 €	35,99 €	19,04 €

**RECINTOS RESUELTOS**

REF.	REFERENCIA SIGPAC	CULTIVO	DESCRIPCIÓN CULTIVO	S/R G.PAGO	PEND. MEDIA (%)	SUP. DEC. ADMISIBLE (ha)	SUP. COMPROM. (ha)	SUP. AJUSTADA COMPR.(1) (ha)	SUP. CONV. SIGPAC (ha)	SUP. CERTIE (ha)	SUP. CAMPO (ha)	SUP. CAMPO DETER. CULT. DECLARADO (ha)	SUP. DEC. REDUCIDA (ha)	SUP. RESUELTA (ha)
1700000005104718	41-048-011-00123-001	101268	OLIVAR-PICO LIMON	S	429	34,60	1,48	1,48	1,48	1,48			1,48	1,48

(1) Superficie declarada admisible ajustada con la superficie comprometida.  
(2) Factor de penalización valorando el alcance para el tipo de compromiso.Puede verificar la integridad de una copia de este documento mediante la lectura del código QR adjunto o mediante el acceso a la dirección <https://ws050.juntadeandalucia.es/verificarFirma> indicando el código de VERIFICACIÓN

FIRMADO POR

RAQUEL MARIA ESPIN CRESPO

18/12/2024

VERIFICACIÓN

Pk2jmUCNT2ZVULXR6LZ4ED5BQV9F2A

PÁG. 351/2017



**APELLIDOS Y NOMBRE / RAZÓN SOCIAL**

CARRERA VELASCO LUCIA

NIF  
\*\*\*6550\*EXPEDIENTE  
1116006ANUALIDAD  
DE PAGO  
1ª**IMPORTE POR ANUALIDAD**

	2023	2024	2025	2026	2027
IMPORTE MÁXIMO SUBVENCIONABLE	3.872,20 €	3.872,20 €	3.872,20 €	3.872,20 €	3.872,20 €
IMPORTE MEDIO DE TRANSFERENCIA (€/ha)	247,90 €	247,90 €	247,90 €	247,90 €	247,90 €

**RESUMEN DE UNIDADES**

Cód	GRUPO DE PAGO	Sup. Dec. Admisible (ha)	Sup. Comprometida (ha)	Sup. ajustada compromiso (1) (ha)	% sobredec.	Sup. Resuelta (ha)	Importe Declarado	Importe Topado	Importe Resuelto	Importe tras sobredec.
429	OLIVAR	15,69		15,62	0,00	15,62	3.872,20	3.872,20	3.872,20	3.872,20
<b>TOTAL</b>		15,69	15,62	15,62		15,62	3.872,20	3.872,20	3.872,20	3.872,20

**APLICACIÓN DE REDUCCIONES Y PENALIZACIONES**

GRUPO DE PAGO	Importe Calculado	Importe prereduc.	Criterios de subvencionabilidad y compromisos	Presentación tardía	Omisión declaración	Condicionalidad	IMPORTE (Euros) RESUELTO
OLIVAR	3.872,20	3.872,20	0,00	0,00	0,00	0,00	3.872,20
<b>TOTAL</b>	3.872,20	3.872,20					3.872,20

**RESUMEN DE PAGOS****IMPORTE ( Euros )**

	RESUELTO	FEADER	MAPA	CAPADR
OLIVAR - Pago realizado	3.872,20 €	3.291,37 €	379,86 €	200,97 €

**RECINTOS RESUELTOS**

REF.	REFERENCIA SIGPAC	CULTIVO DESCRIPCIÓN CULTIVO	S/R G.PAGO	PEND. MEDIA (%)	SUP. DEC. ADMISIBLE (ha)	SUP. COMPROM. (ha)	SUP. AJUSTADA COMPR.(1) (ha)	SUP. CONY. SIGPAC (ha)	SUP. CERTIE (ha)	SUP. CAMPO (ha)	SUP. CAMPO DETER. CULT. DECLARADO (ha)	SUP. DEC. REDUCIDA (ha)	SUP. RESUELTA (ha)
4127512	41-009-028-00094-002	101195 OLIVAR-LECHIN DE SEVILLA	S 429	28,70	2,90	2,84	2,84		2,90			2,84	2,84
6879700	41-009-028-00034-002	101195 OLIVAR-LECHIN DE SEVILLA	S 429	17,90	0,68	0,68	0,68		0,68			0,68	0,68
1700000003550621	41-009-028-00033-002	101195 OLIVAR-LECHIN DE SEVILLA	S 429	23,50	1,09	1,08	1,08		1,08			1,08	1,08
1700000003550624	41-009-028-00049-006	101195 OLIVAR-LECHIN DE SEVILLA	S 429	19,20	3,43	3,43	3,43		3,43			3,43	3,43
1700000003550625	41-009-028-00049-006	101195 OLIVAR-LECHIN DE SEVILLA	S 429	19,20	0,11	0,11	0,11		0,11			0,11	0,11
1700000003550626	41-009-028-00096-002	101195 OLIVAR-LECHIN DE SEVILLA	S 429	10,80	2,69	2,69	2,69		2,69			2,69	2,69
1700000003550627	41-009-028-00096-001	101195 OLIVAR-LECHIN DE SEVILLA	S 429	17,30	3,14	3,14	3,14		3,14			3,14	3,14
1700000003550628	41-009-028-00094-003	101195 OLIVAR-LECHIN DE SEVILLA	S 429	34,90	0,21	0,21	0,21		0,21			0,21	0,21
1700000003550634	41-009-028-00150-005	101195 OLIVAR-LECHIN DE SEVILLA	S 429	19,10	0,04	0,04	0,04		0,04			0,04	0,04
1700000003550635	41-009-028-00156-001	101195 OLIVAR-LECHIN DE SEVILLA	S 429	17,00	0,02	0,02	0,02		0,02			0,02	0,02
1700000003550636	41-009-028-00142-001	101195 OLIVAR-LECHIN DE SEVILLA	S 429	21,90	0,03	0,03	0,03		0,03			0,03	0,03
1700000003550637	41-009-028-00143-001	101195 OLIVAR-LECHIN DE SEVILLA	S 429	23,90	0,44	0,44	0,44		0,44			0,44	0,44
1700000003550638	41-009-028-00146-002	101195 OLIVAR-LECHIN DE SEVILLA	S 429	30,60	0,08	0,08	0,08		0,08			0,08	0,08
1700000003550639	41-009-028-00147-001	101195 OLIVAR-LECHIN DE SEVILLA	S 429	26,60	0,08	0,08	0,08		0,08			0,08	0,08
1700000003550640	41-009-028-00148-001	101195 OLIVAR-LECHIN DE SEVILLA	S 429	26,20	0,08	0,08	0,08		0,08			0,08	0,08
1700000003550641	41-009-028-00210-002	101195 OLIVAR-LECHIN DE SEVILLA	S 429	23,20	0,44	0,44	0,44		0,44			0,44	0,44
1700000003550642	41-009-028-00145-001	101195 OLIVAR-LECHIN DE SEVILLA	S 429	15,20	0,13	0,13	0,13		0,13			0,13	0,13
1700000003550643	41-009-028-00204-002	101195 OLIVAR-LECHIN DE SEVILLA	S 429	21,20	0,04	0,04	0,04		0,04			0,04	0,04
1700000003550644	41-009-028-00150-002	101195 OLIVAR-LECHIN DE SEVILLA	S 429	20,80	0,06	0,06	0,06		0,06			0,06	0,06

**INCIDENCIAS****INCIDENCIA DESCRIPCIÓN**

4272 Verifica que las líneas de declaración de las Solicitudes Únicas no tienen solapes con la capa de Retroactividad Gráfica (ambas de la misma campaña) a nivel de expediente/línea de declaración gráfica de la solicitud.  
Ref:4127512 Recinto:41-009-028-00094-00002 Cultivo: - Agregado de la referencia del recinto.:0 Zona de la referencia del recinto.:0 Superficie solapada.:0,06 Id. Incid.:101087678

(1) Superficie declarada admisible ajustada con la superficie comprometida.  
(2) Factor de penalización valorando el alcance para el tipo de compromiso.

Puede verificar la integridad de una copia de este documento mediante la lectura del código QR adjunto o mediante el acceso a la dirección <https://ws050.juntadeandalucia.es/verificarFirma> indicando el código de VERIFICACIÓN

FIRMADO POR

RAQUEL MARIA ESPIN CRESPO

18/12/2024

VERIFICACIÓN

Pk2jmUCNT2ZVULXR6LZ4ED5BQV9F2A

PÁG. 352/2017



**APELLIDOS Y NOMBRE / RAZÓN SOCIAL**

CARRION AVILA CARLOS

**NIF**

\*\*\*3921\*

**EXPEDIENTE**

1125589

**ANUALIDAD DE PAGO**

1ª

**IMPORTES POR ANUALIDAD**

	2023	2024	2025	2026	2027
<b>IMPORTE MÁXIMO SUBVENCIONABLE</b>	473,49 €	473,49 €	473,49 €	473,49 €	473,49 €
<b>IMPORTE MEDIO DE TRANSFERENCIA (€/ha)</b>	247,90 €	247,90 €	247,90 €	247,90 €	247,90 €

**RESUMEN DE UNIDADES**

Cód	GRUPO DE PAGO	Sup. Dec. Admisible (ha)	Sup. Comprometida (ha)	Sup. ajustada compromiso (1) (ha)	% sobredec.	Sup. Resuelta (ha)	Importe Declarado	Importe Topado	Importe Resuelto	Importe tras sobredec.
429	OLIVAR	1,94		1,91	0,00	1,91	473,49	473,49	473,49	473,49
<b>TOTAL</b>		1,94	1,91	1,91		1,91	473,49	473,49	473,49	473,49

**APLICACIÓN DE REDUCCIONES Y PENALIZACIONES**

GRUPO DE PAGO	Importe Calculado	Importe prereduc.	Criterios de subvencionabilidad y compromisos	Presentación tardía	Omisión declaración	Condicionalidad	IMPORTE (Euros) RESUELTO
OLIVAR	473,49	473,49	0,00	0,00	0,00	0,00	473,49
<b>TOTAL</b>	473,49	473,49					473,49

**RESUMEN DE PAGOS****IMPORTE ( Euros )**

	RESUELTO	FEADER	MAPA	CAPADR
OLIVAR - Pago realizado	473,49 €	402,47 €	46,45 €	24,57 €

**RECINTOS RESUELTOS**

REF.	REFERENCIA SIGPAC	CULTIVO	DESCRIPCIÓN CULTIVO	S/R G.PAGO	PEND. MEDIA (%)	SUP. DEC. ADMISIBLE (ha)	SUP. COMPROM. (ha)	SUP. AJUSTADA COMPR.(1) (ha)	SUP. CONY. SIGPAC (ha)	SUP. CERTIE (ha)	SUP. CAMPO (ha)	SUP. CAMPO DETER. CULT. DECLARADO (ha)	SUP. DEC. REDUCIDA (ha)	SUP. RESUELTA (ha)
-1275510	41-033-035-00176-004	101010	OLIVAR-PICUAL	S 429	22,60	0,02	0,02	0,02	0,02	0,03			0,02	0,02
-1275508	41-033-035-00069-002	101010	OLIVAR-PICUAL	S 429	23,70	0,60	0,60	0,60	0,60	0,60			0,60	0,60
-1050066	41-033-035-00069-021	101010	OLIVAR-PICUAL	S 429	16,90	0,10	0,10	0,10	0,10	0,10			0,10	0,10
1700000005544656	41-033-035-00069-004	101010	OLIVAR-PICUAL	S 429	23,80	0,24	0,21	0,21	0,21	0,21			0,21	0,21
1700000005544657	41-033-035-00069-003	101010	OLIVAR-PICUAL	S 429	25,50	0,98	0,98	0,98	0,98	0,98			0,98	0,98

(1) Superficie declarada admisible ajustada con la superficie comprometida.  
(2) Factor de penalización valorando el alcance para el tipo de compromiso.Puede verificar la integridad de una copia de este documento mediante la lectura del código QR adjunto o mediante el acceso a la dirección <https://ws050.juntadeandalucia.es/verificarFirma> indicando el código de VERIFICACIÓN

FIRMADO POR

RAQUEL MARIA ESPIN CRESPO

18/12/2024

VERIFICACIÓN

Pk2jmUCNT2ZVULXR6LZ4ED5BQV9F2A

PÁG. 353/2017



**APELLIDOS Y NOMBRE / RAZÓN SOCIAL**

CASADO ROMAN JOSE MANUEL

**NIF**

\*\*\*3814\*

**EXPEDIENTE**

1270031

**ANUALIDAD DE PAGO**

1ª

**IMPORTES POR ANUALIDAD**

	2023	2024	2025	2026	2027
IMPORTE MÁXIMO SUBVENCIONABLE	1.559,29 €	1.559,29 €	1.559,29 €	1.559,29 €	1.559,29 €
IMPORTE MEDIO DE TRANSFERENCIA (€/ha)	247,90 €	247,90 €	247,90 €	247,90 €	247,90 €

**RESUMEN DE UNIDADES**

Cód	GRUPO DE PAGO	Sup. Dec. Admisible (ha)	Sup. Comprometida (ha)	Sup. ajustada compromiso (1) (ha)	% sobredec.	Sup. Resuelta (ha)	Importe Declarado	Importe Topado	Importe Resuelto	Importe tras sobredec.
429	OLIVAR	6,29		6,29	0,00	6,29	1.559,29	1.559,29	1.559,29	1.559,29
<b>TOTAL</b>		6,29	6,29	6,29		6,29	1.559,29	1.559,29	1.559,29	1.559,29

**APLICACIÓN DE REDUCCIONES Y PENALIZACIONES**

GRUPO DE PAGO	Importe Calculado	Importe prereduc.	Criterios de subvencionabilidad y compromisos	Presentación tardía	Omisión declaración	Condicionalidad	IMPORTE (Euros) RESUELTO
OLIVAR	1.559,29	1.559,29	0,00	0,00	0,00	0,00	1.559,29
<b>TOTAL</b>	1.559,29	1.559,29					1.559,29

**RESUMEN DE PAGOS****IMPORTE ( Euros )**

	RESUELTO	FEADER	MAPA	CAPADR
OLIVAR - Pago realizado	1.559,29 €	1.325,40 €	152,97 €	80,92 €

**RECINTOS RESUELTOS**

REF.	REFERENCIA SIGPAC	CULTIVO	DESCRIPCIÓN CULTIVO	S/R G.PAGO	PEND. MEDIA (%)	SUP. DEC. ADMISIBLE (ha)	SUP. COMPROM. (ha)	SUP. AJUSTADA COMPROM. (1) (ha)	SUP. CONY. SIGPAC (ha)	SUP. CERTIE (ha)	SUP. CAMPO (ha)	SUP. CAMPO DETER. CULT. DECLARADO (ha)	SUP. DEC. REDUCIDA (ha)	SUP. RESUELTA (ha)
-1022830	41-078-001-00304-003	101195	OLIVAR-LECHIN DE SEVILLA	S 429	35,00	0,99	0,99	0,99	0,99	0,99			0,99	0,99
1700000005952256	41-078-001-00304-003	101195	OLIVAR-LECHIN DE SEVILLA	S 429	35,00	1,89	1,89	1,89	1,89	1,89			1,89	1,89
1700000005952257	41-078-003-00008-002	101195	OLIVAR-LECHIN DE SEVILLA	S 429	7,70	0,26	0,26	0,26	0,26	0,26			0,26	0,26
1700000005952259	41-078-001-00398-004	101195	OLIVAR-LECHIN DE SEVILLA	R 429	48,40	0,66	0,66	0,66	0,66	0,66			0,66	0,66
1700000005952260	41-078-001-00398-004	101195	OLIVAR-LECHIN DE SEVILLA	R 429	48,40	2,49	2,49	2,49	2,49	2,49			2,49	2,49

(1) Superficie declarada admisible ajustada con la superficie comprometida.  
(2) Factor de penalización valorando el alcance para el tipo de compromiso.

Puede verificar la integridad de una copia de este documento mediante la lectura del código QR adjunto o mediante el acceso a la dirección <https://ws050.juntadeandalucia.es/verificarFirma> indicando el código de VERIFICACIÓN

FIRMADO POR

RAQUEL MARIA ESPIN CRESPO

18/12/2024

VERIFICACIÓN

Pk2jmUCNT2ZVULXR6LZ4ED5BQV9F2A

PÁG. 354/2017



**APELLIDOS Y NOMBRE / RAZÓN SOCIAL**

CASTAGRI S.C.

NIF  
\*\*\*0092\*EXPEDIENTE  
1283953**ANUALIDAD DE PAGO**

1ª

**IMPORTES POR ANUALIDAD**

	2023	2024	2025	2026	2027
IMPORTE MÁXIMO SUBVENCIONABLE	5.376,95 €	5.376,95 €	5.376,95 €	5.376,95 €	5.376,95 €
IMPORTE MEDIO DE TRANSFERENCIA (€/ha)	247,90 €	247,90 €	247,90 €	247,90 €	247,90 €

**RESUMEN DE UNIDADES**

Cód	GRUPO DE PAGO	Sup. Dec. Admisible (ha)	Sup. Comprometida (ha)	Sup. ajustada compromiso (1) (ha)	% sobredec.	Sup. Resuelta (ha)	Importe Declarado	Importe Topado	Importe Resuelto	Importe tras sobredec.
429	OLIVAR	21,70		21,69	0,00	21,69	5.376,95	5.376,95	5.376,95	5.376,95
<b>TOTAL</b>		21,70	21,69	21,69		21,69	5.376,95	5.376,95	5.376,95	5.376,95

**APLICACIÓN DE REDUCCIONES Y PENALIZACIONES**

GRUPO DE PAGO	Importe Calculado	Importe prereduc.	Criterios de subvencionabilidad y compromisos	Presentación tardía	Omisión declaración	Condicionalidad	IMPORTE (Euros) RESUELTO
OLIVAR	5.376,95	5.376,95	0,00	0,00	0,00	0,00	5.376,95
<b>TOTAL</b>	5.376,95	5.376,95					5.376,95

**RESUMEN DE PAGOS****IMPORTE ( Euros )**

	RESUELTO	FEADER	MAPA	CAPADR
OLIVAR - Pago realizado	5.376,95 €	4.570,41 €	527,48 €	279,06 €

**RECINTOS RESUELTOS**

REF.	REFERENCIA SIGPAC	CULTIVO	DESCRIPCIÓN CULTIVO	S/R G.PAGO	PEND. MEDIA (%)	SUP. DEC. ADMISIBLE (ha)	SUP. COMPROM. (ha)	SUP. AJUSTADA COMPR.(1) (ha)	SUP. CONY. SIGPAC (ha)	SUP. CERTIE (ha)	SUP. CAMPO (ha)	SUP. CAMPO DETER. CULT. DECLARADO (ha)	SUP. DEC. REDUCIDA (ha)	SUP. RESUELTA (ha)
1700000006879507	41-055-018-00008-001	101195	OLIVAR-LECHIN DE SEVILLA	S 429	22,70	16,54	16,54	16,54		16,54			16,54	16,54
1700000006879508	41-055-018-00017-001	101195	OLIVAR-LECHIN DE SEVILLA	S 429	23,40	5,16	5,15	5,15		5,15			5,15	5,15

(1) Superficie declarada admisible ajustada con la superficie comprometida.  
(2) Factor de penalización valorando el alcance para el tipo de compromiso.

Puede verificar la integridad de una copia de este documento mediante la lectura del código QR adjunto o mediante el acceso a la dirección <https://ws050.juntadeandalucia.es/verificarFirma> indicando el código de VERIFICACIÓN

FIRMADO POR

RAQUEL MARIA ESPIN CRESPO

18/12/2024

VERIFICACIÓN

Pk2jmUCNT2ZVULXR6LZ4ED5BQV9F2A

PÁG. 355/2017



**APELLIDOS Y NOMBRE / RAZÓN SOCIAL**

CASTAÑEDA FLORES ANA

**NIF**

\*\*\*2781\*

**EXPEDIENTE**

1197254

**ANUALIDAD DE PAGO**

1ª

**IMPORTES POR ANUALIDAD**

	2023	2024	2025	2026	2027
IMPORTE MÁXIMO SUBVENCIONABLE	4.720,02 €	4.720,02 €	4.720,02 €	4.720,02 €	4.720,02 €
IMPORTE MEDIO DE TRANSFERENCIA (€/ha)	247,90 €	247,90 €	247,90 €	247,90 €	247,90 €

**RESUMEN DE UNIDADES**

Cód	GRUPO DE PAGO	Sup. Dec. Admisible (ha)	Sup. Comprometida (ha)	Sup. ajustada compromiso (1) (ha)	% sobredec.	Sup. Resuelta (ha)	Importe Declarado	Importe Topado	Importe Resuelto	Importe tras sobredec.
429	OLIVAR	19,04		19,04	0,00	19,04	4.720,02	4.720,02	4.720,02	4.720,02
<b>TOTAL</b>		19,04	19,04	19,04		19,04	4.720,02	4.720,02	4.720,02	4.720,02

**APLICACIÓN DE REDUCCIONES Y PENALIZACIONES**

GRUPO DE PAGO	Importe Calculado	Importe prereduc.	Criterios de subvencionabilidad y compromisos	Presentación tardía	Omisión declaración	Condicionalidad	IMPORTE (Euros) RESUELTO
OLIVAR	4.720,02	4.720,02	0,00	0,00	0,00	0,00	4.720,02
<b>TOTAL</b>	4.720,02	4.720,02					4.720,02

**RESUMEN DE PAGOS****IMPORTE ( Euros )**

	RESUELTO	FEADER	MAPA	CAPADR
OLIVAR - Pago realizado	4.720,02 €	4.012,02 €	463,03 €	244,97 €

**RECINTOS RESUELTOS**

REF.	REFERENCIA SIGPAC	CULTIVO DESCRIPCIÓN CULTIVO	S/R G.PAGO	PEND. MEDIA (%)	SUP. DEC. ADMISIBLE (ha)	SUP. COMPROM. (ha)	SUP. AJUSTADA COMPR.(1) (ha)	SUP. CONY. SIGPAC (ha)	SUP. CERTIE (ha)	SUP. CAMPO (ha)	SUP. CAMPO DETER. CULT. DECLARADO (ha)	SUP. DEC. REDUCIDA (ha)	SUP. RESUELTA (ha)
1700000006264392	41-033-039-00009-001	101268 OLIVAR-PICO LIMON	S 429	31,50	10,81	10,81	10,81		10,81			10,81	10,81
1700000006264393	41-033-038-00016-002	101268 OLIVAR-PICO LIMON	S 429	41,80	8,23	8,23	8,23		8,23			8,23	8,23

(1) Superficie declarada admisible ajustada con la superficie comprometida.  
(2) Factor de penalización valorando el alcance para el tipo de compromiso.Puede verificar la integridad de una copia de este documento mediante la lectura del código QR adjunto o mediante el acceso a la dirección <https://ws050.juntadeandalucia.es/verificarFirma> indicando el código de VERIFICACIÓN

FIRMADO POR

RAQUEL MARIA ESPIN CRESPO

18/12/2024

VERIFICACIÓN

Pk2jmUCNT2ZVULXR6LZ4ED5BQV9F2A

PÁG. 356/2017





**APELLIDOS Y NOMBRE / RAZÓN SOCIAL**

CASTAÑO BERNAZA PURIFICACIÓN

NIF  
\*\*\*2984\*EXPEDIENTE  
1190650ANUALIDAD  
DE PAGO  
1ª**IMPORTES POR ANUALIDAD**

	2023	2024	2025	2026	2027
IMPORTE MÁXIMO SUBVENCIONABLE	1.725,38 €	1.725,38 €	1.725,38 €	1.725,38 €	1.725,38 €
IMPORTE MEDIO DE TRANSFERENCIA (€/ha)	247,90 €	247,90 €	247,90 €	247,90 €	247,90 €

**RESUMEN DE UNIDADES**

Cód	GRUPO DE PAGO	Sup. Dec. Admisible (ha)	Sup. Comprometida (ha)	Sup. ajustada compromiso (1) (ha)	% sobredec.	Sup. Resuelta (ha)	Importe Declarado	Importe Topado	Importe Resuelto	Importe tras sobredec.
429	OLIVAR	6,96		6,96	0,00	6,96	1.725,38	1.725,38	1.725,38	1.725,38
<b>TOTAL</b>		6,96	6,96	6,96		6,96	1.725,38	1.725,38	1.725,38	1.725,38

**APLICACIÓN DE REDUCCIONES Y PENALIZACIONES**

GRUPO DE PAGO	Importe Calculado	Importe prereduc.	Criterios de subvencionabilidad y compromisos	Presentación tardía	Omisión declaración	Condicionalidad	IMPORTE (Euros) RESUELTO
OLIVAR	1.725,38	1.725,38	0,00	0,00	0,00	0,00	1.725,38
<b>TOTAL</b>	1.725,38	1.725,38					1.725,38

**RESUMEN DE PAGOS****IMPORTE ( Euros )**

	RESUELTO	FEADER	MAPA	CAPADR
OLIVAR - Pago realizado	1.725,38 €	1.466,57 €	169,26 €	89,55 €

**RECINTOS RESUELTOS**

REF.	REFERENCIA SIGPAC	CULTIVO	DESCRIPCIÓN CULTIVO	S/R G.PAGO	PEND. MEDIA (%)	SUP. DEC. ADMISIBLE (ha)	SUP. COMPROM. (ha)	SUP. AJUSTADA COMPR.(1) (ha)	SUP. CONY. SIGPAC (ha)	SUP. CERTIE (ha)	SUP. CAMPO (ha)	SUP. CAMPO DETER. CULT. DECLARADO (ha)	SUP. DEC. REDUCIDA (ha)	SUP. RESUELTA (ha)
1700000002639676	41-078-011-00039-008	101195	OLIVAR-LECHIN DE SEVILLA	S 429	15,40	4,59	4,59	4,59	4,59	4,59			4,59	4,59
1700000002639677	41-078-011-00061-002	101195	OLIVAR-LECHIN DE SEVILLA	S 429	24,00	2,24	2,24	2,24	2,24	2,24			2,24	2,24
1700000002639678	41-078-011-00062-002	101195	OLIVAR-LECHIN DE SEVILLA	S 429	22,00	0,12	0,12	0,12	0,12	0,12			0,12	0,12
1700000002639679	41-078-011-00063-006	101195	OLIVAR-LECHIN DE SEVILLA	S 429	19,60	0,01	0,01	0,01	0,01	0,01			0,01	0,01

(1) Superficie declarada admisible ajustada con la superficie comprometida.  
(2) Factor de penalización valorando el alcance para el tipo de compromiso.Puede verificar la integridad de una copia de este documento mediante la lectura del código QR adjunto o mediante el acceso a la dirección <https://ws050.juntadeandalucia.es/verificarFirma> indicando el código de VERIFICACIÓN

FIRMADO POR

RAQUEL MARIA ESPIN CRESPO

18/12/2024

VERIFICACIÓN

Pk2jmUCNT2ZVULXR6LZ4ED5BQV9F2A

PÁG. 357/2017



**APELLIDOS Y NOMBRE / RAZÓN SOCIAL**

CASTAÑO SANTANA ISABEL

**NIF**

\*\*\*4903\*

**EXPEDIENTE**

1088541

**ANUALIDAD DE PAGO**

1ª

**IMPORTES POR ANUALIDAD**

	2023	2024	2025	2026	2027
IMPORTE MÁXIMO SUBVENCIONABLE	614,79 €	614,79 €	614,79 €	614,79 €	614,79 €
IMPORTE MEDIO DE TRANSFERENCIA (€/ha)	247,90 €	247,90 €	247,90 €	247,90 €	247,90 €

**RESUMEN DE UNIDADES**

Cód	GRUPO DE PAGO	Sup. Dec. Admisible (ha)	Sup. Comprometida (ha)	Sup. ajustada compromiso (1) (ha)	% sobredec.	Sup. Resuelta (ha)	Importe Declarado	Importe Topado	Importe Resuelto	Importe tras sobredec.
429	OLIVAR	2,48		2,48	0,00	2,48	614,79	614,79	614,79	614,79
<b>TOTAL</b>		2,48	2,48	2,48		2,48	614,79	614,79	614,79	614,79

**APLICACIÓN DE REDUCCIONES Y PENALIZACIONES**

GRUPO DE PAGO	Importe Calculado	Importe prereduc.	Criterios de subvencionabilidad y compromisos	Presentación tardía	Omisión declaración	Condicionalidad	IMPORTE (Euros) RESUELTO
OLIVAR	614,79	614,79	0,00	0,00	0,00	0,00	614,79
<b>TOTAL</b>	614,79	614,79					614,79

**RESUMEN DE PAGOS****IMPORTE ( Euros )**

	RESUELTO	FEADER	MAPA	CAPADR
OLIVAR - Pago realizado	614,79 €	522,57 €	60,31 €	31,91 €

**RECINTOS RESUELTOS**

REF.	REFERENCIA SIGPAC	CULTIVO	DESCRIPCIÓN CULTIVO	S/R G.PAGO	PEND. MEDIA (%)	SUP. DEC. ADMISIBLE (ha)	SUP. COMPROM. (ha)	SUP. AJUSTADA COMPR.(1) (ha)	SUP. CONY. SIGPAC (ha)	SUP. CERTIE (ha)	SUP. CAMPO (ha)	SUP. CAMPO DETER. CULT. DECLARADO (ha)	SUP. DEC. REDUCIDA (ha)	SUP. RESUELTA (ha)
1700000004940110	41-078-018-00078-001	101195	OLIVAR-LECHIN DE SEVILLA	S 429	14,70	1,73	1,73	1,73		1,73			1,73	1,73
1700000004940111	41-078-018-00116-001	101195	OLIVAR-LECHIN DE SEVILLA	S 429	8,00	0,75	0,75	0,75		0,75			0,75	0,75

(1) Superficie declarada admisible ajustada con la superficie comprometida.  
(2) Factor de penalización valorando el alcance para el tipo de compromiso.

Puede verificar la integridad de una copia de este documento mediante la lectura del código QR adjunto o mediante el acceso a la dirección <https://ws050.juntadeandalucia.es/verificarFirma> indicando el código de VERIFICACIÓN

FIRMADO POR

RAQUEL MARIA ESPIN CRESPO

18/12/2024

VERIFICACIÓN

Pk2jmUCNT2ZVULXR6LZ4ED5BQV9F2A

PÁG. 358/2017





<u>APELLIDOS Y NOMBRE / RAZÓN SOCIAL</u>	<u>NIF</u>	<u>EXPEDIENTE</u>	<u>ANUALIDAD DE PAGO</u>		
CASTAÑO SOLIS AQUILINO FELIX DOLORES	****5943*	1150860	1ª		
<b>IMPORTE POR ANUALIDAD</b>					
	<b>2023</b>	<b>2024</b>	<b>2025</b>	<b>2026</b>	<b>2027</b>
<b>IMPORTE MÁXIMO SUBVENCIONABLE</b>	12.700,84 €	12.700,84 €	12.700,84 €	12.700,84 €	12.700,84 €
<b>IMPORTE MEDIO DE TRANSFERENCIA (€/ha)</b>	224,75 €	224,75 €	224,75 €	224,75 €	224,75 €

**RESUMEN DE UNIDADES**

<u>Cód</u>	<u>GRUPO DE PAGO</u>	<u>Sup. Dec. Admisible (ha)</u>	<u>Sup. Comprometida (ha)</u>	<u>Sup. ajustada compromiso (1) (ha)</u>	<u>% sobredec.</u>	<u>Sup. Resuelta (ha)</u>	<u>Importe Declarado</u>	<u>Importe Topado</u>	<u>Importe Resuelto</u>	<u>Importe tras sobredec.</u>
426	HERBÁCEOS	20,56		20,56	0,00	20,56	3.108,06	3.108,06	3.108,06	3.108,06
429	OLIVAR	29,36		29,26	0,00	29,26	7.253,55	7.253,55	7.253,55	7.253,55
433	FRUTALES REGADÍO	6,69		6,69	0,00	6,69	2.339,23	2.339,23	2.339,23	2.339,23
<b>TOTAL</b>		56,61	56,51	56,51		56,51	12.700,84	12.700,84	12.700,84	12.700,84

**APLICACIÓN DE REDUCCIONES Y PENALIZACIONES**

<u>GRUPO DE PAGO</u>	<u>Importe Calculado</u>	<u>Importe prereduc.</u>	<u>Criterios de subvencionabilidad y compromisos</u>	<u>Presentación tardía</u>	<u>Omisión declaración</u>	<u>Condicionalidad</u>	<u>IMPORTE (Euros) RESUELTO</u>
FRUTALES REGADÍO	2.339,23	2.339,23	0,00	0,00	0,00	0,00	2.339,23
HERBÁCEOS	3.108,06	3.108,06	0,00	0,00	0,00	0,00	3.108,06
OLIVAR	7.253,55	7.253,55	0,00	0,00	0,00	0,00	7.253,55
<b>TOTAL</b>	12.700,84	12.700,84					12.700,84

**RESUMEN DE PAGOS**

	<u>RESUELTO</u>	<u>FEADER</u>	<u>MAPA</u>	<u>CAPADR</u>
FRUTALES REGADÍO - Pago realizado	2.339,23 €	1.988,35 €	229,48 €	121,40 €
HERBÁCEOS - Pago realizado	3.108,06 €	2.641,85 €	304,90 €	161,31 €
OLIVAR - Pago realizado	7.253,55 €	6.165,52 €	711,57 €	376,46 €
<b>TOTAL</b>	12.700,84 €	10.795,72 €	1.245,95 €	659,17 €

**RECINTOS RESUELTOS**

<u>REF.</u>	<u>REFERENCIA SIGPAC</u>	<u>CULTIVO DESCRIPCIÓN CULTIVO</u>	<u>S/R G.PAGO</u>	<u>PEND. MEDIA (%)</u>	<u>SUP. DFC. ADMISIBLE (ha)</u>	<u>SUP. COMPROM. (ha)</u>	<u>SUP. AJUSTADA COMPROM. (1) (ha)</u>	<u>SUP. CONV. SIGPAC (ha)</u>	<u>SUP. CERTIF. (ha)</u>	<u>SUP. CAMPO (ha)</u>	<u>SUP. CAMPO DETER. CULT. DECLARADO (ha)</u>	<u>SUP. DEC. REDUCIDA (ha)</u>	<u>SUP. RESUELTA (ha)</u>
-1332827	41-050-005-00353-003	60028 ALFALFA-ARAGON	R 426	3,80	2,13	2,13	2,13		2,13		2,13		2,13
-988605	41-050-005-00001-002	13037 TRITICALE-TRUJILLO	R 426	2,90	6,74	6,74	6,74		6,74		6,74		6,74
5237760	41-050-005-00001-002	40152 GUI SANTES-HARDY	R 426	2,90	5,84	5,84	5,84		5,84		5,84		5,84
1700000003033722	41-050-005-00353-003	13037 TRITICALE-TRUJILLO	R 426	3,80	3,41	3,41	3,41		3,41		3,41		3,41
1700000003033724	41-050-004-00225-005	40152 GUI SANTES-HARDY	R 426	4,10	0,63	0,63	0,63		0,63		0,63		0,63
1700000003033728	41-050-005-00353-003	40152 GUI SANTES-HARDY	R 426	3,80	1,81	1,81	1,81		1,81		1,81		1,81
-1611962	41-050-005-00001-001	101138 OLIVAR-HOJIBLANCA	R 429	24,10	2,00	2,00	2,00		2,00		2,00		2,00
-1568698	41-050-005-00001-001	101138 OLIVAR-HOJIBLANCA	S 429	24,10	5,92	5,92	5,92		5,92		5,92		5,92
-1261583	41-050-006-09005-003	101003 OLIVAR-ARBEQUINA	R 429	4,50	0,01	0,01	0,01		0,01		0,01		0,01
5237761	41-050-005-00001-006	101138 OLIVAR-HOJIBLANCA	R 429	8,40	5,36	5,36	5,36		5,36		5,36		5,36
1700000003033719	41-050-006-00207-003	101138 OLIVAR-HOJIBLANCA	R 429	8,90	1,47	1,47	1,47		1,47		1,47		1,47
1700000003033720	41-050-006-00487-002	101003 OLIVAR-ARBEQUINA	R 429	5,60	3,36	3,36	3,36		3,36		3,36		3,36
1700000003033723	41-050-006-00517-016	101010 OLIVAR-PICUAL	S 429	3,10	0,12	0,12	0,12		0,12		0,12		0,12
1700000003033724	41-050-006-00398-003	101003 OLIVAR-ARBEQUINA	R 429	4,20	9,08	9,08	9,08		9,08		9,08		9,08
1700000003033725	41-050-006-00399-001	101003 OLIVAR-ARBEQUINA	R 429	4,90	0,28	0,28	0,28		0,28		0,28		0,28
1700000003033726	41-050-006-00429-002	101195 OLIVAR-LECHIN DE SEVILLA	R 429	1,30	0,56	0,56	0,56		0,56		0,56		0,56
1700000003033729	41-050-006-00517-006	101010 OLIVAR-PICUAL	S 429	9,60	0,57	0,57	0,57		0,57		0,57		0,57
1700000003033730	41-050-006-00207-009	101003 OLIVAR-ARBEQUINA	R 429	15,20	0,10	0,10	0,10		0,10		0,10		0,10
1700000003033731	41-050-006-00486-005	101003 OLIVAR-ARBEQUINA	R 429	8,30	0,53	0,53	0,53		0,53		0,53		0,53
1700000003033732	41-050-004-00225-001	104043 ALMENDROS-VAIRO	R 433	2,90	3,46	3,46	3,46		3,46		3,46		3,46
1700000003033733	41-050-005-00353-004	104043 ALMENDROS-VAIRO	R 433	8,10	3,23	3,23	3,23		3,23		3,23		3,23

(1) Superficie declarada admisible ajustada con la superficie comprometida.  
(2) Factor de penalización valorando el alcance para el tipo de compromiso.Puede verificar la integridad de una copia de este documento mediante la lectura del código QR adjunto o mediante el acceso a la dirección <https://ws050.juntadeandalucia.es/verificarFirma> indicando el código de VERIFICACIÓN

FIRMADO POR	RAQUEL MARIA ESPIN CRESPO	18/12/2024
VERIFICACIÓN	Pk2jmUCNT2ZVULXR6LZ4ED5BQV9F2A	PÁG. 359/2017



**INCIDENCIAS****INCIDENCIA DESCRIPCIÓN**

- 248 Verifica que los recintos declarados con sistema de explotación regadío corresponden realmente a regadío según SIGPAC.  
Ref:-1611962 Recinto:41-050-005-00001-00001 Cultivo:101138 OLIVAR-HOJIBLANCA Regadío
- 4272 Verifica que las líneas de declaración de las Solicitudes Únicas no tienen solapes con la capa de Retroactividad Gráfica (ambas de la misma campaña) a nivel de expediente/línea de declaración gráfica de la solicitud.  
Ref:170000003033720 Recinto:41-050-006-00487-00002 Cultivo: - Agregado de la referencia del recinto.:0 Zona de la referencia del recinto.:0 Superficie solapada.:0,1 Id. Incid.:101087730
- 100421 Recinto declarado por error para una operación de la 6503, que se ha corregido de oficio marcando la operación correcta, de acuerdo con la fecha de inscripción del recinto en la producción ecológica.  
Ref:-1568698 Recinto:41-050-005-00001-00001 Cultivo:101138 OLIVAR-HOJIBLANCA Secano  
Ref:-1611962 Recinto:41-050-005-00001-00001 Cultivo:101138 OLIVAR-HOJIBLANCA Regadío  
Ref:-988605 Recinto:41-050-005-00001-00002 Cultivo:13037 TRITICALE-TRUJILLO Regadío  
Ref:5237760 Recinto:41-050-005-00001-00002 Cultivo:40152 GUI SANTES-HARDY Regadío  
Ref:5237761 Recinto:41-050-005-00001-00006 Cultivo:101138 OLIVAR-HOJIBLANCA Regadío  
Ref:170000003033733 Recinto:41-050-005-00353-00004 Cultivo:104043 ALMENDROS-VAIRO Regadío

(1) Superficie declarada admisible ajustada con la superficie comprometida.  
(2) Factor de penalización valorando el alcance para el tipo de compromiso.

Puede verificar la integridad de una copia de este documento mediante la lectura del código QR adjunto o mediante el acceso a la dirección <https://ws050.juntadeandalucia.es/verificarFirma> indicando el código de VERIFICACIÓN

FIRMADO POR	RAQUEL MARIA ESPIN CRESPO	18/12/2024
VERIFICACIÓN	Pk2jmUCNT2ZVULXR6LZ4ED5BQV9F2A	PÁG. 360/2017



**APELLIDOS Y NOMBRE / RAZÓN SOCIAL**

CASTAÑO SOLIS BARTOLOME ANGEL

**NIF**

\*\*\*4508\*

**EXPEDIENTE**

1229708

**ANUALIDAD DE PAGO**

1ª

**IMPORTES POR ANUALIDAD**

	2023	2024	2025	2026	2027
IMPORTE MÁXIMO SUBVENCIONABLE	446,22 €	446,22 €	446,22 €	446,22 €	446,22 €
IMPORTE MEDIO DE TRANSFERENCIA (€/ha)	247,90 €	247,90 €	247,90 €	247,90 €	247,90 €

**RESUMEN DE UNIDADES**

Cód	GRUPO DE PAGO	Sup. Dec. Admisible (ha)	Sup. Comprometida (ha)	Sup. ajustada compromiso (1) (ha)	% sobredec.	Sup. Resuelta (ha)	Importe Declarado	Importe Topado	Importe Resuelto	Importe tras sobredec.
429	OLIVAR	1,80		1,80	0,00	1,80	446,22	446,22	446,22	446,22
<b>TOTAL</b>		1,80	1,80	1,80		1,80	446,22	446,22	446,22	446,22

**APLICACIÓN DE REDUCCIONES Y PENALIZACIONES**

GRUPO DE PAGO	Importe Calculado	Importe prereduc.	Criterios de subvencionabilidad y compromisos	Presentación tardía	Omisión declaración	Condicionalidad	IMPORTE (Euros) RESUELTO
OLIVAR	446,22	446,22	0,00	0,00	0,00	0,00	446,22
<b>TOTAL</b>	446,22	446,22					446,22

**RESUMEN DE PAGOS****IMPORTE ( Euros )**

	RESUELTO	FEADER	MAPA	CAPADR
OLIVAR - Pago realizado	446,22 €	379,29 €	43,77 €	23,16 €

**RECINTOS RESUELTOS**

REF.	REFERENCIA SIGPAC	CULTIVO	DESCRIPCIÓN CULTIVO	S/R G.PAGO	PEND. MEDIA (%)	SUP. DEC. ADMISIBLE (ha)	SUP. COMPROM. (ha)	SUP. AJUSTADA COMPR.(1) (ha)	SUP. CONY. SIGPAC (ha)	SUP. CERTIE (ha)	SUP. CAMPO (ha)	SUP. CAMPO DETER. CULT. DECLARADO (ha)	SUP. DEC. REDUCIDA (ha)	SUP. RESUELTA (ha)
4186382	41-050-006-00517-005	101138	OLIVAR-HOJIBLANCA	S 429	15,10	0,11	0,11	0,11		0,11			0,11	0,11
4186383	41-050-006-00516-014	101138	OLIVAR-HOJIBLANCA	S 429	10,30	0,99	0,99	0,99		0,99			0,99	0,99
4186384	41-050-006-00517-014	101138	OLIVAR-HOJIBLANCA	S 429	12,80	0,70	0,70	0,70		0,70			0,70	0,70

(1) Superficie declarada admisible ajustada con la superficie comprometida.  
(2) Factor de penalización valorando el alcance para el tipo de compromiso.

Puede verificar la integridad de una copia de este documento mediante la lectura del código QR adjunto o mediante el acceso a la dirección <https://ws050.juntadeandalucia.es/verificarFirma> indicando el código de VERIFICACIÓN

FIRMADO POR

RAQUEL MARIA ESPIN CRESPO

18/12/2024

VERIFICACIÓN

Pk2jmUCNT2ZVULXR6LZ4ED5BQV9F2A

PÁG. 361/2017



**APELLIDOS Y NOMBRE / RAZÓN SOCIAL**

CASTAÑO TAMAYO MARIA CARMEN

**NIF**

\*\*\*4788\*

**EXPEDIENTE**

1105196

**ANUALIDAD DE PAGO**

1ª

**IMPORTES POR ANUALIDAD**

	2023	2024	2025	2026	2027
IMPORTE MÁXIMO SUBVENCIONABLE	647,02 €	647,02 €	647,02 €	647,02 €	647,02 €
IMPORTE MEDIO DE TRANSFERENCIA (€/ha)	247,90 €	247,90 €	247,90 €	247,90 €	247,90 €

**RESUMEN DE UNIDADES**

Cód	GRUPO DE PAGO	Sup. Dec. Admisible (ha)	Sup. Comprometida (ha)	Sup. ajustada compromiso (1) (ha)	% sobredec.	Sup. Resuelta (ha)	Importe Declarado	Importe Topado	Importe Resuelto	Importe tras sobredec.
429	OLIVAR	2,61		2,61	0,00	2,61	647,02	647,02	647,02	647,02
<b>TOTAL</b>		2,61	2,61	2,61		2,61	647,02	647,02	647,02	647,02

**APLICACIÓN DE REDUCCIONES Y PENALIZACIONES**

GRUPO DE PAGO	Importe Calculado	Importe prereduc.	Criterios de subvencionabilidad y compromisos	Presentación tardía	Omisión declaración	Condicionalidad	IMPORTE (Euros) RESUELTO
OLIVAR	647,02	647,02	0,00	0,00	0,00	0,00	647,02
<b>TOTAL</b>	647,02	647,02					647,02

**RESUMEN DE PAGOS****IMPORTE ( Euros )**

	RESUELTO	FEADER	MAPA	CAPADR
OLIVAR - Pago realizado	647,02 €	549,97 €	63,47 €	33,58 €

**RECINTOS RESUELTOS**

REF.	REFERENCIA SIGPAC	CULTIVO	DESCRIPCIÓN CULTIVO	S/R G.PAGO	PEND. MEDIA (%)	SUP. DEC. ADMISIBLE (ha)	SUP. COMPROM. (ha)	SUP. AJUSTADA COMPR.(1) (ha)	SUP. CONY. SIGPAC (ha)	SUP. CERTIE (ha)	SUP. CAMPO (ha)	SUP. CAMPO DETER. CULT. DECLARADO (ha)	SUP. DEC. REDUCIDA (ha)	SUP. RESUELTA (ha)
170000006809134	41-078-019-00089-003	101195	OLIVAR-LECHIN DE SEVILLA	S	429	24,20	2,61	2,61	2,61	2,61			2,61	2,61

(1) Superficie declarada admisible ajustada con la superficie comprometida.  
 (2) Factor de penalización valorando el alcance para el tipo de compromiso.

Puede verificar la integridad de una copia de este documento mediante la lectura del código QR adjunto o mediante el acceso a la dirección <https://ws050.juntadeandalucia.es/verificarFirma> indicando el código de VERIFICACIÓN

FIRMADO POR

RAQUEL MARIA ESPIN CRESPO

18/12/2024

VERIFICACIÓN

Pk2jmUCNT2ZVULXR6LZ4ED5BQV9F2A

PÁG. 362/2017



**APELLIDOS Y NOMBRE / RAZÓN SOCIAL**

CASTILLEJO DE PUEBLA S.L.

**NIF**

\*\*\*8388\*

**EXPEDIENTE**

1006472

**ANUALIDAD DE PAGO**

1ª

**IMPORTES POR ANUALIDAD**

	2023	2024	2025	2026	2027
<b>IMPORTE MÁXIMO SUBVENCIONABLE</b>	9.916,00 €	9.916,00 €	9.916,00 €	9.916,00 €	9.916,00 €
<b>IMPORTE MEDIO DE TRANSFERENCIA (€/ha)</b>	247,90 €	247,90 €	247,90 €	247,90 €	247,90 €

**RESUMEN DE UNIDADES**

Cód	GRUPO DE PAGO	Sup. Dec. Admisible (ha)	Sup. Comprometida (ha)	Sup. ajustada compromiso (1) (ha)	% sobredec.	Sup. Resuelta (ha)	Importe Declarado	Importe Topado	Importe Resuelto	Importe tras sobredec.
429	OLIVAR	99,36		40,00	0,00	40,00	9.916,00	9.916,00	9.916,00	9.916,00
<b>TOTAL</b>		99,36	40,00	40,00		40,00	9.916,00	9.916,00	9.916,00	9.916,00

**APLICACIÓN DE REDUCCIONES Y PENALIZACIONES**

GRUPO DE PAGO	Importe Calculado	Importe prereduc.	Criterios de subvencionabilidad y compromisos	Presentación tardía	Omisión declaración	Condicionalidad	IMPORTE (Euros) RESUELTO
OLIVAR	9.916,00	9.916,00	0,00	0,00	0,00	0,00	9.916,00
<b>TOTAL</b>	9.916,00	9.916,00					9.916,00

**RESUMEN DE PAGOS****IMPORTE ( Euros )**

	RESUELTO	FEADER	MAPA	CAPADR
OLIVAR - Pago realizado	9.916,00 €	8.428,60 €	972,76 €	514,64 €

**RECINTOS RESUELTOS**

REF.	REFERENCIA SIGPAC	CULTIVO DESCRIPCIÓN CULTIVO	S/R G.PAGO	PEND. MEDIA (%)	SUP. DEC. ADMISIBLE (ha)	SUP. COMPROM. (ha)	SUP. AJUSTADA COMPR.(1) (ha)	SUP. CONY. SIGPAC (ha)	SUP. CERTIE (ha)	SUP. CAMPO (ha)	SUP. CAMPO DETER. CULT. DECLARADO (ha)	SUP. DEC. REDUCIDA (ha)	SUP. RESUELTA (ha)
1700000005490191	41-077-010-00006-001	101138 OLIVAR-HOJIBLANCA	S 429	18,70	14,99	14,99	14,99	14,99	14,99			14,99	14,99
1700000005490198	41-077-010-00012-025	101323 OLIVAR-VERDIAL DE HUEVAR	S 429	19,20	13,55	13,55	13,55	13,55	13,55			13,55	13,55
1700000005490200	41-077-010-00012-003	101138 OLIVAR-HOJIBLANCA	S 429	17,90	27,00	27,00	27,00	27,00	27,00			27,00	27,00
1700000005490201	41-077-010-00012-028	101323 OLIVAR-VERDIAL DE HUEVAR	S 429	33,90	4,75	4,75	4,75	4,75	4,75			4,75	4,75
1700000005490203	41-077-010-00007-001	101138 OLIVAR-HOJIBLANCA	S 429	10,70	17,17	17,17	17,17	17,17	17,17			17,17	17,17
1700000005490204	41-077-010-09006-002	101138 OLIVAR-HOJIBLANCA	S 429	11,50	0,02	0,02	0,02	0,02	0,02			0,02	0,02
1700000005490206	41-077-010-09004-004	101010 OLIVAR-PICUAL	S 429	6,50	0,04	0,04	0,04	0,04	0,04			0,04	0,04
1700000005490207	41-077-012-00010-001	101010 OLIVAR-PICUAL	S 429	7,30	13,70	13,70	13,70	13,70	13,70			13,70	13,70
1700000005490211	41-077-010-00006-006	101138 OLIVAR-HOJIBLANCA	S 429	10,80	4,04	4,04	4,04	4,04	4,04			4,04	4,04
1700000005490213	41-077-009-00011-003	101138 OLIVAR-HOJIBLANCA	S 429	13,50	4,10	4,10	4,10	4,10	4,10			4,10	4,10

(1) Superficie declarada admisible ajustada con la superficie comprometida.  
(2) Factor de penalización valorando el alcance para el tipo de compromiso.Puede verificar la integridad de una copia de este documento mediante la lectura del código QR adjunto o mediante el acceso a la dirección <https://ws050.juntadeandalucia.es/verificarFirma> indicando el código de VERIFICACIÓN

FIRMADO POR

RAQUEL MARIA ESPIN CRESPO

18/12/2024

VERIFICACIÓN

Pk2jmUCNT2ZVULXR6LZ4ED5BQV9F2A

PÁG. 363/2017



**APELLIDOS Y NOMBRE / RAZÓN SOCIAL**

CASTILLEJO FALCON JOSE MANUEL

**NIF**

\*\*\*3507\*

**EXPEDIENTE**

1132999

**ANUALIDAD DE PAGO**

1ª

**IMPORTES POR ANUALIDAD**

	2023	2024	2025	2026	2027
<b>IMPORTE MÁXIMO SUBVENCIONABLE</b>	3.440,85 €	3.440,85 €	3.440,85 €	3.440,85 €	3.440,85 €
<b>IMPORTE MEDIO DE TRANSFERENCIA (€/ha)</b>	247,90 €	247,90 €	247,90 €	247,90 €	247,90 €

**RESUMEN DE UNIDADES**

Cód	GRUPO DE PAGO	Sup. Dec. Admisible (ha)	Sup. Comprometida (ha)	Sup. ajustada compromiso (1) (ha)	% sobredec.	Sup. Resuelta (ha)	Importe Declarado	Importe Topado	Importe Resuelto	Importe tras sobredec.
429	OLIVAR	13,88		13,88	0,00	13,88	3.440,85	3.440,85	3.440,85	3.440,85
<b>TOTAL</b>		13,88	13,88	13,88		13,88	3.440,85	3.440,85	3.440,85	3.440,85

**APLICACIÓN DE REDUCCIONES Y PENALIZACIONES**

GRUPO DE PAGO	Importe Calculado	Importe prereduc.	Criterios de subvencionabilidad y compromisos	Presentación tardía	Omisión declaración	Condicionalidad	IMPORTE (Euros) RESUELTO
OLIVAR	3.440,85	3.440,85	0,00	0,00	0,00	0,00	3.440,85
<b>TOTAL</b>	3.440,85	3.440,85					3.440,85

**RESUMEN DE PAGOS****IMPORTE ( Euros )**

	RESUELTO	FEADER	MAPA	CAPADR
OLIVAR - Pago realizado	3.440,85 €	2.924,72 €	337,55 €	178,58 €

**RECINTOS RESUELTOS**

REF.	REFERENCIA SIGPAC	CULTIVO DESCRIPCIÓN CULTIVO	S/R G.PAGO	PEND. MEDIA (%)	SUP. DEC. ADMISIBLE (ha)	SUP. COMPROM. (ha)	SUP. AJUSTADA COMPR.(1) (ha)	SUP. CONY. SIGPAC (ha)	SUP. CERTIE (ha)	SUP. CAMPO (ha)	SUP. CAMPO DETER. CULT. DECLARADO (ha)	SUP. DEC. REDUCIDA (ha)	SUP. RESUELTA (ha)
-1030741	41-002-012-00351-002	101268 OLIVAR-PICO LIMON	S 429	6,90	0,53	0,53	0,53		0,53			0,53	0,53
1700000006057629	41-002-012-00204-002	101268 OLIVAR-PICO LIMON	S 429	10,00	0,06	0,06	0,06		0,06			0,06	0,06
1700000006057630	41-002-012-00352-001	101268 OLIVAR-PICO LIMON	S 429	5,80	0,40	0,40	0,40		0,40			0,40	0,40
1700000006057631	41-002-012-00160-001	101268 OLIVAR-PICO LIMON	S 429	8,00	0,46	0,46	0,46		0,46			0,46	0,46
1700000006057632	41-002-012-00198-002	101268 OLIVAR-PICO LIMON	S 429	24,20	0,44	0,44	0,44		0,44			0,44	0,44
1700000006057646	41-002-012-00373-005	101268 OLIVAR-PICO LIMON	S 429	30,40	1,56	1,56	1,56		2,94			1,56	1,56
1700000006057647	41-002-012-00151-001	101268 OLIVAR-PICO LIMON	S 429	23,30	4,47	4,47	4,47		4,47			4,47	4,47
1700000006057648	41-002-012-00171-002	101268 OLIVAR-PICO LIMON	S 429	25,90	2,11	2,11	2,11		2,11			2,11	2,11
1700000006057649	41-002-012-00172-002	101268 OLIVAR-PICO LIMON	S 429	26,30	2,85	2,85	2,85		2,85			2,85	2,85
1700000006057650	41-002-012-00345-001	101268 OLIVAR-PICO LIMON	S 429	20,20	1,00	1,00	1,00		1,00			1,00	1,00

**INCIDENCIAS****INCIDENCIA DESCRIPCIÓN**

- 100402 Recinto solicitado no forma parte de ningún organismo de control autorizado para la producción ecológica en Andalucía o fecha de inscripción posterior al plazo establecido ( Anexo I. Criterios de Subvencionabilidad. Orden 28 de marzo de 2023 ). Ref:-1030833 Recinto:41-002-012-00375-00002 Cultivo:101268 OLIVAR-PICO LIMON Secano
- 100407 Explotación solicitada no forma parte de ningún organismo de control autorizado para la producción ecológica en Andalucía o fecha de inscripción posterior al plazo establecido ( Anexo I. Criterios de Subvencionabilidad. Orden 28 de marzo de 2023 ). Explotación:ES410020000096 Especie:PORCINO  
Explotación:ES410020000120 Especie:OVINA  
Explotación:ES410020000120 Especie:PORCINO
- 100424 Solicita recinto que no está comprometido para la operación.  
Ref:-1030833 Recinto:41-002-012-00375-00002 Cultivo:101268 OLIVAR-PICO LIMON Secano

(1) Superficie declarada admisible ajustada con la superficie comprometida.  
(2) Factor de penalización valorando el alcance para el tipo de compromiso.

Puede verificar la integridad de una copia de este documento mediante la lectura del código QR adjunto o mediante el acceso a la dirección <https://ws050.juntadeandalucia.es/verificarFirma> indicando el código de VERIFICACIÓN

FIRMADO POR

RAQUEL MARIA ESPIN CRESPO

18/12/2024

VERIFICACIÓN

Pk2jmUCNT2ZVULXR6LZ4ED5BQV9F2A

PÁG. 364/2017





**APELLIDOS Y NOMBRE / RAZÓN SOCIAL**

CASTILLO BARRERA SERGIO

**NIF**

\*\*\*7852\*

**EXPEDIENTE**

1092556

**ANUALIDAD DE PAGO**

1ª

**IMPORTES POR ANUALIDAD**

	2023	2024	2025	2026	2027
IMPORTE MÁXIMO SUBVENCIONABLE	2.823,58 €	2.823,58 €	2.823,58 €	2.823,58 €	2.823,58 €
IMPORTE MEDIO DE TRANSFERENCIA (€/ha)	247,90 €	247,90 €	247,90 €	247,90 €	247,90 €

**RESUMEN DE UNIDADES**

Cód	GRUPO DE PAGO	Sup. Dec. Admisible (ha)	Sup. Comprometida (ha)	Sup. ajustada compromiso (1) (ha)	% sobredec.	Sup. Resuelta (ha)	Importe Declarado	Importe Topado	Importe Resuelto	Importe tras sobredec.
429	OLIVAR	11,39		11,39	0,00	11,39	2.823,58	2.823,58	2.823,58	2.823,58
<b>TOTAL</b>		11,39	11,39	11,39		11,39	2.823,58	2.823,58	2.823,58	2.823,58

**APLICACIÓN DE REDUCCIONES Y PENALIZACIONES**

GRUPO DE PAGO	Importe Calculado	Importe prereduc.	Criterios de subvencionabilidad y compromisos	Presentación tardía	Omisión declaración	Condicionalidad	IMPORTE (Euros) RESUELTO
OLIVAR	2.823,58	2.823,58	0,00	0,00	0,00	0,00	2.823,58
<b>TOTAL</b>	2.823,58	2.823,58					2.823,58

**RESUMEN DE PAGOS****IMPORTE ( Euros )**

	RESUELTO	FEADER	MAPA	CAPADR
OLIVAR - Pago realizado	2.823,58 €	2.400,04 €	276,99 €	146,55 €

**RECINTOS RESUELTOS**

REF.	REFERENCIA SIGPAC	CULTIVO	DESCRIPCIÓN CULTIVO	S/R G.PAGO	PEND. MEDIA (%)	SUP. DEC. ADMISIBLE (ha)	SUP. COMPROM. (ha)	SUP. AJUSTADA COMPR.(1) (ha)	SUP. CONY. SIGPAC (ha)	SUP. CERTIE (ha)	SUP. CAMPO (ha)	SUP. CAMPO DETER. CULT. DECLARADO (ha)	SUP. DEC. REDUCIDA (ha)	SUP. RESUELTA (ha)
-1502456	41-077-026-09003-010	101323	OLIVAR-VERDIAL DE HUEVAR	S 429	41,30	0,07	0,07	0,07	0,07	0,07			0,07	0,07
1700000004450619	41-077-026-00008-008	101323	OLIVAR-VERDIAL DE HUEVAR	S 429	34,10	11,26	11,26	11,26	11,26	11,26			11,26	11,26
1700000004450623	41-077-026-09003-010	101323	OLIVAR-VERDIAL DE HUEVAR	S 429	41,30	0,06	0,06	0,06	0,06	0,06			0,06	0,06

(1) Superficie declarada admisible ajustada con la superficie comprometida.  
(2) Factor de penalización valorando el alcance para el tipo de compromiso.

Puede verificar la integridad de una copia de este documento mediante la lectura del código QR adjunto o mediante el acceso a la dirección <https://ws050.juntadeandalucia.es/verificarFirma> indicando el código de VERIFICACIÓN

FIRMADO POR

RAQUEL MARIA ESPIN CRESPO

18/12/2024

VERIFICACIÓN

Pk2jmUCNT2ZVULXR6LZ4ED5BQV9F2A

PÁG. 365/2017



**APELLIDOS Y NOMBRE / RAZÓN SOCIAL**

CASTILLO CASTILLEJO MANUEL

**NIF**  
\*\*\*8815\***EXPEDIENTE**  
1201485**ANUALIDAD DE PAGO**  
1ª**IMPORTES POR ANUALIDAD**

	2023	2024	2025	2026	2027
<b>IMPORTE MÁXIMO SUBVENCIONABLE</b>	6.161,25 €	6.161,25 €	6.161,25 €	6.161,25 €	6.161,25 €
<b>IMPORTE MEDIO DE TRANSFERENCIA (€/ha)</b>	82,15 €	82,15 €	82,15 €	82,15 €	82,15 €

**RESUMEN DE UNIDADES**

Cód	GRUPO DE PAGO	Sup. Dec. Admisible (ha)	Sup. Comprometida (ha)	Sup. ajustada compromiso (1) (ha)	% sobredec.	Sup. Resuelta (ha)	Importe Declarado	Importe Topado	Importe Resuelto	Importe tras sobredec.
428	PASTOS ASOCIADOS A GANADERÍA ECOLÓGICA	79,34		75,00	0,00	75,00	6.161,25	6.161,25	6.161,25	6.161,25
<b>TOTAL</b>		79,34	75,00	75,00		75,00	6.161,25	6.161,25	6.161,25	6.161,25

**APLICACIÓN DE REDUCCIONES Y PENALIZACIONES**

GRUPO DE PAGO	Importe Calculado	Importe prereduc.	Criterios de subvencionabilidad y compromisos	Presentación tardía	Omisión declaración	Condicionidad	IMPORTE (Euros) RESUELTO
PASTOS ASOCIADOS A GANADERÍA	6.161,25	6.161,25	0,00	0,00	0,00	0,00	6.161,25
<b>TOTAL</b>	6.161,25	6.161,25					6.161,25

**RESUMEN DE PAGOS****IMPORTE (Euros)**

	RESUELTO	FEADER	MAPA	CAPADR
PASTOS ASOCIADOS A GANADERÍA ECOLÓGICA - Pago realizado	6.161,25 €	5.237,06 €	604,42 €	319,77 €

**RECINTOS RESUELTOS**

REE	REFERENCIA SIGPAC	CULTIVO DESCRIPCIÓN CULTIVO	S/R G.PAGO	PEND. MEDIA (%)	SUP. DEC. ADMISIBLE (ha)	SUP. COMPROM. (ha)	SUP. AJUSTADA COMPROM. (1) (ha)	SUP. CONV. SIGPAC (ha)	SUP. CERTIF. (ha)	SUP. CAMPO (ha)	SUP. CAMPO DETER. CULT. DECLARADO (ha)	SUP. DEC. REDUCIDA (ha)	SUP. RESUELTA (ha)
5107345	41-002-038-00005-004	62000 PASTOS PERMANENTES DE 5 O MAS AÑOS-SIN VARIEDAD	S 428	33,00	7,94	7,94	7,94		9,34			7,94	7,94
6921666	41-002-038-00011-007	62000 PASTOS PERMANENTES DE 5 O MAS AÑOS-SIN VARIEDAD	S 428	28,30	4,55	4,55	4,55		7,00			4,55	4,55
1700000006307013	41-002-038-00011-004	62000 PASTOS PERMANENTES DE 5 O MAS AÑOS-SIN VARIEDAD	S 428	34,80	23,23	23,23	23,23		23,31			23,23	23,23
1700000006307014	41-002-038-00011-004	62000 PASTOS PERMANENTES DE 5 O MAS AÑOS-SIN VARIEDAD	S 428	34,80	36,48	36,48	36,48		36,61			36,48	36,48
1700000006307015	41-002-038-00011-006	62000 PASTOS PERMANENTES DE 5 O MAS AÑOS-SIN VARIEDAD	S 428	6,60	0,73	0,73	0,73		0,73			0,73	0,73
1700000006307016	41-002-038-00011-004	62000 PASTOS PERMANENTES DE 5 O MAS AÑOS-SIN VARIEDAD	S 428	34,80	2,89	2,89	2,89		2,90			2,89	2,89
1700000006307017	41-002-038-00011-004	62000 PASTOS PERMANENTES DE 5 O MAS AÑOS-SIN VARIEDAD	S 428	34,80	3,52	3,52	3,52		3,53			3,52	3,52

**INCIDENCIAS****INCIDENCIA DESCRIPCIÓN**

100407 Explotación solicitada no forma parte de ningún organismo de control autorizado para la producción ecológica en Andalucía o fecha de inscripción posterior al plazo establecido ( Anexo I. Criterios de Subvencionabilidad. Orden 28 de marzo de 2023 ).  
Explotación:ES410020000142 Especie:PORCINO

(1) Superficie declarada admisible ajustada con la superficie comprometida.  
(2) Factor de penalización valorando el alcance para el tipo de compromiso.

Puede verificar la integridad de una copia de este documento mediante la lectura del código QR adjunto o mediante el acceso a la dirección <https://ws050.juntadeandalucia.es/verificarFirma> indicando el código de VERIFICACIÓN

FIRMADO POR

RAQUEL MARIA ESPIN CRESPO

18/12/2024

VERIFICACIÓN

Pk2jmUCNT2ZVULXR6LZ4ED5BQV9F2A

PÁG. 366/2017



**Datos considerados para el Cálculo de la Carga Ganadera mínima y máxima del expediente**

<b>Explotación</b>	<b>Especie</b>	<b>Inscrito en Sipea y Admisible</b>	<b>Ugm Calculada para CG Mínima</b>	<b>Ugm Calculada para CG Máxima</b>
ES410020000142	BOVINA	SI	17,99	17,99
ES410020000142	OVINA	SI	8,78	8,78
ES410020000142	PORCINO	NO	0,00	5,32
			26,77	32,09

Superficie determinada para Cálculo Carga Ganadera Mínima: 79,34 ha

Superficie determinada para Cálculo Carga Ganadera Máxima: 79,95 ha

Carga Ganadera Mínima Expediente: 0,34 ugm/ha

Carga Ganadera Máxima Expediente: 0,40 ugm/ha

**Recintos Determinados para el Cálculo de Garga Ganadera Mínima**

<b>REF.</b>	<b>REFERENCIA SIGPAC</b>	<b>CULTIVO</b>	<b>DESCRIPCIÓN CULTIVO</b>	<b>S/R</b>	<b>SUP. RESUELTA (ha)</b>
5107345	41-002-038-00005-00004	62000	PASTOS PERMANENTES DE 5 O MAS AÑOS-SIN VARIEDAD	S	7,94
6921666	41-002-038-00011-00007	62000	PASTOS PERMANENTES DE 5 O MAS AÑOS-SIN VARIEDAD	S	4,55
1700000006307013	41-002-038-00011-00004	62000	PASTOS PERMANENTES DE 5 O MAS AÑOS-SIN VARIEDAD	S	23,23
1700000006307014	41-002-038-00011-00004	62000	PASTOS PERMANENTES DE 5 O MAS AÑOS-SIN VARIEDAD	S	36,48
1700000006307015	41-002-038-00011-00006	62000	PASTOS PERMANENTES DE 5 O MAS AÑOS-SIN VARIEDAD	S	0,73
1700000006307016	41-002-038-00011-00004	62000	PASTOS PERMANENTES DE 5 O MAS AÑOS-SIN VARIEDAD	S	2,89
1700000006307017	41-002-038-00011-00004	62000	PASTOS PERMANENTES DE 5 O MAS AÑOS-SIN VARIEDAD	S	3,52

**Recintos Determinados para el Cálculo de Garga Ganadera Máxima**

<b>REF.</b>	<b>REFERENCIA SIGPAC</b>	<b>CULTIVO</b>	<b>DESCRIPCIÓN CULTIVO</b>	<b>S/R</b>	<b>SUP. RESUELTA (ha)</b>
5107345	41-002-038-00005-00004	62000	PASTOS PERMANENTES DE 5 O MAS AÑOS-SIN VARIEDAD	S	7,94
6921666	41-002-038-00011-00007	62000	PASTOS PERMANENTES DE 5 O MAS AÑOS-SIN VARIEDAD	S	4,55
1700000006307013	41-002-038-00011-00004	62000	PASTOS PERMANENTES DE 5 O MAS AÑOS-SIN VARIEDAD	S	23,23
1700000006307014	41-002-038-00011-00004	62000	PASTOS PERMANENTES DE 5 O MAS AÑOS-SIN VARIEDAD	S	36,48
1700000006307015	41-002-038-00011-00006	62000	PASTOS PERMANENTES DE 5 O MAS AÑOS-SIN VARIEDAD	S	0,73
1700000006307016	41-002-038-00011-00004	62000	PASTOS PERMANENTES DE 5 O MAS AÑOS-SIN VARIEDAD	S	2,89
1700000006307017	41-002-038-00011-00004	62000	PASTOS PERMANENTES DE 5 O MAS AÑOS-SIN VARIEDAD	S	3,52
1700000006307018	41-002-012-00067-00003	62000	PASTOS PERMANENTES DE 5 O MAS AÑOS-SIN VARIEDAD	S	0,61

**Incidencias de carga ganadera****INCIDENCIA DESCRIPCIÓN**

- 100407 Explotación solicitada no forma parte de ningún organismo de control autorizado para la producción ecológica en Andalucía o fecha de inscripción posterior al plazo establecido ( Anexo I. Criterios de Subvencionabilidad. Orden 28 de marzo de 2023 ).  
Explotación:ES410020000142 Especie:PORCINO

(1) Superficie declarada admisible ajustada con la superficie comprometida.  
(2) Factor de penalización valorando el alcance para el tipo de compromiso.

Puede verificar la integridad de una copia de este documento mediante la lectura del código QR adjunto o mediante el acceso a la dirección <https://ws050.juntadeandalucia.es/verificarFirma> indicando el código de VERIFICACIÓN

FIRMADO POR

RAQUEL MARIA ESPIN CRESPO

18/12/2024

VERIFICACIÓN

Pk2jmUCNT2ZVULXR6LZ4ED5BQV9F2A

PÁG. 367/2017



**APELLIDOS Y NOMBRE / RAZÓN SOCIAL**

CASTILLO CRUZ S,C

NIF  
\*\*\*8646\*EXPEDIENTE  
1203154**ANUALIDAD DE PAGO**

1ª

**IMPORTES POR ANUALIDAD**

	2023	2024	2025	2026	2027
IMPORTE MÁXIMO SUBVENCIONABLE	996,82 €	996,82 €	996,82 €	996,82 €	996,82 €
IMPORTE MEDIO DE TRANSFERENCIA (€/ha)	253,00 €	253,00 €	253,00 €	253,00 €	253,00 €

**RESUMEN DE UNIDADES**

Cód	GRUPO DE PAGO	Sup. Dec. Admisible (ha)	Sup. Comprometida (ha)	Sup. ajustada compromiso (1) (ha)	% sobredec.	Sup. Resuelta (ha)	Importe Declarado	Importe Topado	Importe Resuelto	Importe tras sobredec.
430	HORTÍCOLAS	3,94		3,94	0,00	3,94	996,82	996,82	996,82	996,82
<b>TOTAL</b>		3,94	3,94	3,94		3,94	996,82	996,82	996,82	996,82

**APLICACIÓN DE REDUCCIONES Y PENALIZACIONES**

GRUPO DE PAGO	Importe Calculado	Importe prereduc.	Criterios de subvencionabilidad y compromisos	Presentación tardía	Omisión declaración	Condicionalidad	IMPORTE (Euros) RESUELTO
HORTÍCOLAS	996,82	996,82	0,00	0,00	0,00	0,00	996,82
<b>TOTAL</b>	996,82	996,82					996,82

**RESUMEN DE PAGOS****IMPORTE ( Euros )**

	RESUELTO	FEADER	MAPA	CAPADR
HORTÍCOLAS - Pago realizado	996,82 €	847,30 €	97,79 €	51,73 €

**RECINTOS RESUELTOS**

REF.	REFERENCIA SIGPAC	CULTIVO	DESCRIPCIÓN CULTIVO	S/R G.PAGO	PEND. MEDIA (%)	SUP. DEC. ADMISIBLE (ha)	SUP. COMPROM. (ha)	SUP. AJUSTADA COMPR.(1) (ha)	SUP. CONY. SIGPAC (ha)	SUP. CERTIE (ha)	SUP. CAMPO (ha)	SUP. CAMPO DETER. CULT. DECLARADO (ha)	SUP. DEC. REDUCIDA (ha)	SUP. RESUELTA (ha)
4119789	41-068-082-00004-001	279000	ESPÁRRAGOS-SIN VARIEDAD	R	430	0,90	0,94	0,94	0,94	0,94			0,94	0,94
1700000006595389	41-068-082-00004-001	279000	ESPÁRRAGOS-SIN VARIEDAD	R	430	0,90	0,20	0,20	0,20	0,20			0,20	0,20
1700000006595394	41-068-082-00004-001	279000	ESPÁRRAGOS-SIN VARIEDAD	R	430	0,90	2,80	2,80	2,80	2,80			2,80	2,80

(1) Superficie declarada admisible ajustada con la superficie comprometida.  
(2) Factor de penalización valorando el alcance para el tipo de compromiso.Puede verificar la integridad de una copia de este documento mediante la lectura del código QR adjunto o mediante el acceso a la dirección <https://ws050.juntadeandalucia.es/verificarFirma> indicando el código de VERIFICACIÓN

FIRMADO POR

RAQUEL MARIA ESPIN CRESPO

18/12/2024

VERIFICACIÓN

Pk2jmUCNT2ZVULXR6LZ4ED5BQV9F2A

PÁG. 368/2017





<u>APELLIDOS Y NOMBRE / RAZÓN SOCIAL</u>	<u>NIF</u>	<u>EXPEDIENTE</u>	<u>ANUALIDAD DE PAGO</u>
CASTILLO GARCIA MANUEL FRANCISCO	***7503*	1214619	1ª

**IMPORTES POR ANUALIDAD**

	<u>2023</u>	<u>2024</u>	<u>2025</u>	<u>2026</u>	<u>2027</u>
<b>IMPORTE MÁXIMO SUBVENCIONABLE</b>	1.403,11 €	1.403,11 €	1.403,11 €	1.403,11 €	1.403,11 €
<b>IMPORTE MEDIO DE TRANSFERENCIA (€/ha)</b>	247,90 €	247,90 €	247,90 €	247,90 €	247,90 €

**RESUMEN DE UNIDADES**

<u>Cód</u>	<u>GRUPO DE PAGO</u>	<u>Sup. Dec. Admisible (ha)</u>	<u>Sup. Comprometida (ha)</u>	<u>Sup. ajustada compromiso (1) (ha)</u>	<u>% sobredec.</u>	<u>Sup. Resuelta (ha)</u>	<u>Importe Declarado</u>	<u>Importe Topado</u>	<u>Importe Resuelto</u>	<u>Importe tras sobredec.</u>
429	OLIVAR	5,66		5,66	0,00	5,66	1.403,11	1.403,11	1.403,11	1.403,11
<b>TOTAL</b>		5,66	5,66	5,66		5,66	1.403,11	1.403,11	1.403,11	1.403,11

**APLICACIÓN DE REDUCCIONES Y PENALIZACIONES**

<u>GRUPO DE PAGO</u>	<u>Importe Calculado</u>	<u>Importe prereduc.</u>	<u>Importe subvencionabilidad y compromisos</u>	<u>Presentación tardía</u>	<u>Omisión declaración</u>	<u>Condicionalidad</u>	<u>IMPORTE (Euros) RESUELTO</u>
OLIVAR	1.403,11	1.403,11	0,00	0,00	0,00	0,00	1.403,11
<b>TOTAL</b>	1.403,11	1.403,11					1.403,11

**RESUMEN DE PAGOS****IMPORTE ( Euros )**

	<u>RESUELTO</u>	<u>FEADER</u>	<u>MAPA</u>	<u>CAPADR</u>
OLIVAR - Pago realizado	1.403,11 €	1.192,64 €	137,65 €	72,82 €

**RECINTOS RESUELTOS**

<u>REF.</u>	<u>REFERENCIA SIGPAC</u>	<u>CULTIVO</u>	<u>DESCRIPCIÓN CULTIVO</u>	<u>S/R G.PAGO</u>	<u>PEND. MEDIA (%)</u>	<u>SUP. DEC. ADMISIBLE (ha)</u>	<u>SUP. COMPROM. (ha)</u>	<u>SUP. AJUSTADA COMPR.(1) (ha)</u>	<u>SUP. CONY. SIGPAC (ha)</u>	<u>SUP. CERTIE (ha)</u>	<u>SUP. CAMPO (ha)</u>	<u>SUP. CAMPO DETER. CULT. DECLARADO (ha)</u>	<u>SUP. DEC. REDUCIDA (ha)</u>	<u>SUP. RESUELTA (ha)</u>
1700000006179111	41-002-009-00003-001	101268	OLIVAR-PICO LIMON	S 429	11,20	0,54	0,54	0,54		0,54			0,54	0,54
1700000006179112	41-002-009-00004-002	101268	OLIVAR-PICO LIMON	S 429	10,70	2,37	2,37	2,37		2,37			2,37	2,37
1700000006179113	41-002-012-00013-002	101268	OLIVAR-PICO LIMON	S 429	9,50	2,75	2,75	2,75		2,75			2,75	2,75

(1) Superficie declarada admisible ajustada con la superficie comprometida.  
(2) Factor de penalización valorando el alcance para el tipo de compromiso.

Puede verificar la integridad de una copia de este documento mediante la lectura del código QR adjunto o mediante el acceso a la dirección <https://ws050.juntadeandalucia.es/verificarFirma> indicando el código de VERIFICACIÓN

FIRMADO POR

RAQUEL MARIA ESPIN CRESPO

18/12/2024

VERIFICACIÓN

Pk2jmUCNT2ZVULXR6LZ4ED5BQV9F2A

PÁG. 369/2017



**APELLIDOS Y NOMBRE / RAZÓN SOCIAL**

CASTILLO MATUTE JOSE

**NIF**

\*\*\*\*2476\*

**EXPEDIENTE**

1024863

**ANUALIDAD DE PAGO**

1ª

**IMPORTE POR ANUALIDAD**

	2023	2024	2025	2026	2027
<b>IMPORTE MÁXIMO SUBVENCIONABLE</b>	2.430,14 €	2.430,14 €	2.430,14 €	2.430,14 €	2.430,14 €
<b>IMPORTE MEDIO DE TRANSFERENCIA (€/ha)</b>	349,66 €	349,66 €	349,66 €	349,66 €	349,66 €

**RESUMEN DE UNIDADES**

Cód	GRUPO DE PAGO	Sup. Dec. Admisible (ha)	Sup. Comprometida (ha)	Sup. ajustada compromiso (1) (ha)	% sobredec.	Sup. Resuelta (ha)	Importe Declarado	Importe Topado	Importe Resuelto	Importe tras sobredec.
433	FRUTALES REGADÍO	6,95		6,95	0,00	6,95	2.430,14	2.430,14	2.430,14	2.430,14
<b>TOTAL</b>		6,95	6,95	6,95		6,95	2.430,14	2.430,14	2.430,14	2.430,14

**APLICACIÓN DE REDUCCIONES Y PENALIZACIONES**

GRUPO DE PAGO	Importe Calculado	Importe prereduc.	Criterios de subvencionabilidad y compromisos	Presentación tardía	Omisión declaración	Condicionalidad	IMPORTE (Euros) RESUELTO
FRUTALES REGADÍO	2.430,14	2.430,14	0,00	0,00	0,00	0,00	2.430,14
<b>TOTAL</b>	2.430,14	2.430,14					2.430,14

**RESUMEN DE PAGOS****IMPORTE ( Euros )**

	RESUELTO	FEADER	MAPA	CAPADR
FRUTALES REGADÍO - Pago realizado	2.430,14 €	2.065,62 €	238,40 €	126,12 €

**RECINTOS RESUELTOS**

REF.	REFERENCIA SIGPAC	CULTIVO DESCRIPCIÓN CULTIVO	S/R G.PAGO	PEND. MEDIA (%)	SUP. DEC. ADMISIBLE (ha)	SUP. COMPROM. (ha)	SUP. AJUSTADA COMPR.(1) (ha)	SUP. CONY. SIGPAC (ha)	SUP. CERTIE (ha)	SUP. CAMPO (ha)	SUP. CAMPO DETER. CULT. DECLARADO (ha)	SUP. DEC. REDUCIDA (ha)	SUP. RESUELTA (ha)
-1360284	41-095-012-00073-004	213006 CAQUI o PALOSANTO-ROJO BRILLANTE	R 433	2,80	0,01	0,01	0,01		0,01			0,01	0,01
-1360281	41-095-012-00069-004	206004 NARANJO-NAVELINA	R 433	0,90	0,20	0,20	0,20		0,20			0,20	0,20
-1042453	41-095-012-00069-009	206004 NARANJO-NAVELINA	R 433	1,70	0,02	0,02	0,02		0,02			0,02	0,02
-27156	41-095-012-00074-004	213006 CAQUI o PALOSANTO-ROJO BRILLANTE	R 433	1,40	1,63	1,63	1,63		1,89			1,63	1,63
1700000005631362	41-095-012-00069-001	213006 CAQUI o PALOSANTO-ROJO BRILLANTE	R 433	1,70	2,47	2,47	2,47		2,47			2,47	2,47
1700000005631364	41-095-012-00069-005	206004 NARANJO-NAVELINA	R 433	2,20	0,54	0,54	0,54		0,54			0,54	0,54
1700000005631365	41-095-012-00322-002	206004 NARANJO-NAVELINA	R 433	0,90	0,53	0,53	0,53		0,53			0,53	0,53
1700000005631366	41-095-012-00069-008	206004 NARANJO-NAVELINA	R 433	1,60	1,55	1,55	1,55		1,55			1,55	1,55

**INCIDENCIAS****INCIDENCIA DESCRIPCIÓN**

- 4272 Verifica que las líneas de declaración de las Solicitudes Únicas no tienen solapes con la capa de Retroactividad Gráfica (ambas de la misma campaña) a nivel de expediente/línea de declaración gráfica de la solicitud.  
Ref:-27173 Recinto:41-095-012-00069-00006 Cultivo: - Agregado de la referencia del recinto.:0 Zona de la referencia del recinto.:0 Superficie solapada.:0,05 Id. Incid.:101087627
- 100400 Recinto con cultivo, variedad, régimen de explotación o uso Sigpac no compatible con la operación solicitada ( Anexo IV.I Cultivos y variedades elegibles para las Intervenciones. Orden de 28 de marzo de 2023 ).  
Ref:-1360285 Recinto:41-095-012-00322-00004 Cultivo:206004 NARANJO-NAVELINA Secano Uso:FY
- 100402 Recinto solicitado no forma parte de ningún organismo de control autorizado para la producción ecológica en Andalucía o fecha de inscripción posterior al plazo establecido ( Anexo I. Criterios de Subvencionabilidad. Orden 28 de marzo de 2023 ).  
Ref:-27173 Recinto:41-095-012-00069-00006 Cultivo:20000 BARBECHO TRADICIONAL-SIN VARIEDAD Regadío
- 100406 Grupo de cultivo declarado en el recinto no coincide con el grupo de cultivo existente en el organismo de control autorizado para la producción ecológica en Andalucía ( Anexo I. Criterios de Subvencionabilidad. Orden 28 de marzo de 2023 ).  
Ref:-27173 Recinto:41-095-012-00069-00006 Cultivo:20000 BARBECHO TRADICIONAL-SIN VARIEDAD Regadío Grupo de SIPEA: HORTICOLAS
- 100424 Solicita recinto que no está comprometido para la operación.  
Ref:-27173 Recinto:41-095-012-00069-00006 Cultivo:20000 BARBECHO TRADICIONAL-SIN VARIEDAD Regadío  
Ref:-1360285 Recinto:41-095-012-00322-00004 Cultivo:206004 NARANJO-NAVELINA Secano

(1) Superficie declarada admisible ajustada con la superficie comprometida.  
(2) Factor de penalización valorando el alcance para el tipo de compromiso.

Puede verificar la integridad de una copia de este documento mediante la lectura del código QR adjunto o mediante el acceso a la dirección <https://ws050.juntadeandalucia.es/verificarFirma> indicando el código de VERIFICACIÓN

FIRMADO POR

RAQUEL MARIA ESPIN CRESPO

18/12/2024

VERIFICACIÓN

Pk2jmUCNT2ZVULXR6LZ4ED5BQV9F2A

PÁG. 370/2017



**APELLIDOS Y NOMBRE / RAZÓN SOCIAL**

CASTRO CARRANZA MANUEL

**NIF**

\*\*\*\*1086\*

**EXPEDIENTE**

1186494

**ANUALIDAD DE PAGO**

1ª

**IMPORTES POR ANUALIDAD**

	2023	2024	2025	2026	2027
IMPORTE MÁXIMO SUBVENCIONABLE	4.690,27 €	4.690,27 €	4.690,27 €	4.690,27 €	4.690,27 €
IMPORTE MEDIO DE TRANSFERENCIA (€/ha)	247,90 €	247,90 €	247,90 €	247,90 €	247,90 €

**RESUMEN DE UNIDADES**

Cód	GRUPO DE PAGO	Sup. Dec. Admisible (ha)	Sup. Comprometida (ha)	Sup. ajustada compromiso (1) (ha)	% sobredec.	Sup. Resuelta (ha)	Importe Declarado	Importe Topado	Importe Resuelto	Importe tras sobredec.
429	OLIVAR	18,92		18,92	0,00	18,92	4.690,27	4.690,27	4.690,27	4.690,27
<b>TOTAL</b>		18,92	18,92	18,92		18,92	4.690,27	4.690,27	4.690,27	4.690,27

**APLICACIÓN DE REDUCCIONES Y PENALIZACIONES**

GRUPO DE PAGO	Importe Calculado	Importe prereduc.	Criterios de subvencionabilidad y compromisos	Presentación tardía	Omisión declaración	Condicionalidad	IMPORTE (Euros) RESUELTO
OLIVAR	4.690,27	4.690,27	0,00	0,00	0,00	0,00	4.690,27
<b>TOTAL</b>	4.690,27	4.690,27					4.690,27

**RESUMEN DE PAGOS****IMPORTE ( Euros )**

	RESUELTO	FEADER	MAPA	CAPADR
OLIVAR - Pago realizado	4.690,27 €	3.986,73 €	460,12 €	243,42 €

**RECINTOS RESUELTOS**

REF.	REFERENCIA SIGPAC	CULTIVO DESCRIPCIÓN CULTIVO	S/R G.PAGO	PEND. MEDIA (%)	SUP. DEC. ADMISIBLE (ha)	SUP. COMPROM. (ha)	SUP. AJUSTADA COMPR.(1) (ha)	SUP. CONY. SIGPAC (ha)	SUP. CERTIE (ha)	SUP. CAMPO (ha)	SUP. CAMPO DETER. CULT. DECLARADO (ha)	SUP. DEC. REDUCIDA (ha)	SUP. RESUELTA (ha)
-754874	41-078-011-00023-002	101195 OLIVAR-LECHIN DE SEVILLA	S 429	20,30	0,11	0,11	0,11	0,11	0,11			0,11	0,11
-754873	41-078-010-00026-003	101195 OLIVAR-LECHIN DE SEVILLA	S 429	13,10	0,13	0,13	0,13	0,13	0,13			0,13	0,13
1700000006360052	41-078-010-00026-002	101195 OLIVAR-LECHIN DE SEVILLA	S 429	21,80	5,12	5,12	5,12	5,12	5,12			5,12	5,12
1700000006360053	41-078-011-00024-001	101195 OLIVAR-LECHIN DE SEVILLA	S 429	28,20	1,24	1,24	1,24	1,24	1,24			1,24	1,24
1700000006360054	41-078-011-00025-002	101195 OLIVAR-LECHIN DE SEVILLA	S 429	33,00	2,31	2,31	2,31	2,31	2,31			2,31	2,31
1700000006360055	41-078-011-00026-001	101195 OLIVAR-LECHIN DE SEVILLA	S 429	29,20	0,76	0,76	0,76	0,76	0,76			0,76	0,76
1700000006360056	41-078-011-00027-001	101195 OLIVAR-LECHIN DE SEVILLA	S 429	47,70	0,63	0,63	0,63	0,63	0,63			0,63	0,63
1700000006360057	41-078-011-00030-005	101195 OLIVAR-LECHIN DE SEVILLA	S 429	27,00	4,60	4,60	4,60	4,60	4,60			4,60	4,60
1700000006360059	41-078-017-00035-003	101195 OLIVAR-LECHIN DE SEVILLA	S 429	13,80	2,34	2,34	2,34	2,34	2,34			2,34	2,34
1700000006360062	41-078-011-00023-001	101195 OLIVAR-LECHIN DE SEVILLA	S 429	24,70	1,68	1,68	1,68	1,68	1,68			1,68	1,68

(1) Superficie declarada admisible ajustada con la superficie comprometida.  
(2) Factor de penalización valorando el alcance para el tipo de compromiso.Puede verificar la integridad de una copia de este documento mediante la lectura del código QR adjunto o mediante el acceso a la dirección <https://ws050.juntadeandalucia.es/verificarFirma> indicando el código de VERIFICACIÓN

FIRMADO POR

RAQUEL MARIA ESPIN CRESPO

18/12/2024

VERIFICACIÓN

Pk2jmUCNT2ZVULXR6LZ4ED5BQV9F2A

PÁG. 371/2017



**APELLIDOS Y NOMBRE / RAZÓN SOCIAL**

CASTRO MACIAS TERESA

**NIF**

\*\*\*6113\*

**EXPEDIENTE**

1119239

**ANUALIDAD DE PAGO**

1ª

**IMPORTES POR ANUALIDAD**

	2023	2024	2025	2026	2027
IMPORTE MÁXIMO SUBVENCIONABLE	1.066,46 €	1.066,46 €	1.066,46 €	1.066,46 €	1.066,46 €
IMPORTE MEDIO DE TRANSFERENCIA (€/ha)	349,66 €	349,66 €	349,66 €	349,66 €	349,66 €

**RESUMEN DE UNIDADES**

Cód	GRUPO DE PAGO	Sup. Dec. Admisible (ha)	Sup. Comprometida (ha)	Sup. ajustada compromiso (1) (ha)	% sobredec.	Sup. Resuelta (ha)	Importe Declarado	Importe Topado	Importe Resuelto	Importe tras sobredec.
433	FRUTALES REGADÍO	3,05		3,05	0,00	3,05	1.066,46	1.066,46	1.066,46	1.066,46
<b>TOTAL</b>		3,05	3,05	3,05		3,05	1.066,46	1.066,46	1.066,46	1.066,46

**APLICACIÓN DE REDUCCIONES Y PENALIZACIONES**

GRUPO DE PAGO	Importe Calculado	Importe prereduc.	Criterios de subvencionabilidad y compromisos	Presentación tardía	Omisión declaración	Condicionalidad	IMPORTE (Euros) RESUELTO
FRUTALES REGADÍO	1.066,46	1.066,46	0,00	0,00	0,00	0,00	1.066,46
<b>TOTAL</b>	1.066,46	1.066,46					1.066,46

**RESUMEN DE PAGOS****IMPORTE ( Euros )**

FRUTALES REGADÍO - Pago realizado	RESUELTO	FEADER	MAPA	CAPADR
	1.066,46 €	906,49 €	104,62 €	55,35 €

**RECINTOS RESUELTOS**

REF.	REFERENCIA SIGPAC	CULTIVO	DESCRIPCIÓN CULTIVO	S/R G.PAGO	PEND. MEDIA (%)	SUP. DEC. ADMISIBLE (ha)	SUP. COMPROM. (ha)	SUP. AJUSTADA COMPR.(1) (ha)	SUP. CONY. SIGPAC (ha)	SUP. CERTIE (ha)	SUP. CAMPO (ha)	SUP. CAMPO DETER. CULT. DECLARADO (ha)	SUP. DEC. REDUCIDA (ha)	SUP. RESUELTA (ha)
-730464	41-023-013-00073-001	209200	MANDARINO-MANDARINO COMÚN	R 433	1,80	0,43	0,43	0,43	0,43	0,43			0,43	0,43
1700000002252927	41-023-013-00020-001	209200	MANDARINO-MANDARINO COMÚN	R 433	1,00	1,80	1,80	1,80	1,80	1,80			1,80	1,80
1700000002252928	41-023-014-00041-003	209200	MANDARINO-MANDARINO COMÚN	R 433	0,90	0,03	0,03	0,03	0,03	0,03			0,03	0,03
1700000002252929	41-023-014-00191-003	209200	MANDARINO-MANDARINO COMÚN	R 433	1,60	0,79	0,79	0,79	0,79	0,79			0,79	0,79

(1) Superficie declarada admisible ajustada con la superficie comprometida.  
(2) Factor de penalización valorando el alcance para el tipo de compromiso.Puede verificar la integridad de una copia de este documento mediante la lectura del código QR adjunto o mediante el acceso a la dirección <https://ws050.juntadeandalucia.es/verificarFirma> indicando el código de VERIFICACIÓN

FIRMADO POR

RAQUEL MARIA ESPIN CRESPO

18/12/2024

VERIFICACIÓN

Pk2jmUCNT2ZVULXR6LZ4ED5BQV9F2A

PÁG. 372/2017





**APELLIDOS Y NOMBRE / RAZÓN SOCIAL**

CASTRO ORTIZ ADELAIDA

NIF  
\*\*\*8618\*EXPEDIENTE  
1114399**ANUALIDAD DE PAGO**

1ª

**IMPORTES POR ANUALIDAD**

	2023	2024	2025	2026	2027
IMPORTE MÁXIMO SUBVENCIONABLE	580,09 €	580,09 €	580,09 €	580,09 €	580,09 €
IMPORTE MEDIO DE TRANSFERENCIA (€/ha)	247,90 €	247,90 €	247,90 €	247,90 €	247,90 €

**RESUMEN DE UNIDADES**

Cód	GRUPO DE PAGO	Sup. Dec. Admisible (ha)	Sup. Comprometida (ha)	Sup. ajustada compromiso (1) (ha)	% sobredec.	Sup. Resuelta (ha)	Importe Declarado	Importe Topado	Importe Resuelto	Importe tras sobredec.
429	OLIVAR	2,34		2,34	0,00	2,34	580,09	580,09	580,09	580,09
<b>TOTAL</b>		2,34	2,34	2,34		2,34	580,09	580,09	580,09	580,09

**APLICACIÓN DE REDUCCIONES Y PENALIZACIONES**

GRUPO DE PAGO	Importe Calculado	Importe prereduc.	Criterios de subvencionabilidad y compromisos	Presentación tardía	Omisión declaración	Condicionalidad	IMPORTE (Euros) RESUELTO
OLIVAR	580,09	580,09	0,00	0,00	0,00	0,00	580,09
<b>TOTAL</b>	580,09	580,09					580,09

**RESUMEN DE PAGOS****IMPORTE ( Euros )**

	RESUELTO	FEADER	MAPA	CAPADR
OLIVAR - Pago realizado	580,09 €	493,08 €	56,91 €	30,10 €

**RECINTOS RESUELTOS**

REF.	REFERENCIA SIGPAC	CULTIVO	DESCRIPCIÓN CULTIVO	S/R G.PAGO	PEND. MEDIA (%)	SUP. DEC. ADMISIBLE (ha)	SUP. COMPROM. (ha)	SUP. AJUSTADA COMPR.(1) (ha)	SUP. CONY. SIGPAC (ha)	SUP. CERTIE (ha)	SUP. CAMPO (ha)	SUP. CAMPO DETER. CULT. DECLARADO (ha)	SUP. DEC. REDUCIDA (ha)	SUP. RESUELTA (ha)
1700000004917944	41-009-007-00041-004	101195	OLIVAR-LECHIN DE SEVILLA	S 429	13,50	2,34	2,34	2,34		2,34			2,34	2,34

(1) Superficie declarada admisible ajustada con la superficie comprometida.  
(2) Factor de penalización valorando el alcance para el tipo de compromiso.Puede verificar la integridad de una copia de este documento mediante la lectura del código QR adjunto o mediante el acceso a la dirección <https://ws050.juntadeandalucia.es/verificarFirma> indicando el código de VERIFICACIÓN

FIRMADO POR

RAQUEL MARIA ESPIN CRESPO

18/12/2024

VERIFICACIÓN

Pk2jmUCNT2ZVULXR6LZ4ED5BQV9F2A

PÁG. 373/2017



**APELLIDOS Y NOMBRE / RAZÓN SOCIAL**

CASTRO VELAZQUEZ MARIA REYES

NIF  
\*\*\*2281\*EXPEDIENTE  
1171962**ANUALIDAD DE PAGO**

1ª

**IMPORTES POR ANUALIDAD**

	2023	2024	2025	2026	2027
IMPORTE MÁXIMO SUBVENCIONABLE	9.916,00 €	9.916,00 €	9.916,00 €	9.916,00 €	9.916,00 €
IMPORTE MEDIO DE TRANSFERENCIA (€/ha)	247,90 €	247,90 €	247,90 €	247,90 €	247,90 €

**RESUMEN DE UNIDADES**

Cód	GRUPO DE PAGO	Sup. Dec. Admisible (ha)	Sup. Comprometida (ha)	Sup. ajustada compromiso (1) (ha)	% sobredec.	Sup. Resuelta (ha)	Importe Declarado	Importe Topado	Importe Resuelto	Importe tras sobredec.
429	OLIVAR	42,66		40,00	0,00	40,00	9.916,00	9.916,00	9.916,00	9.916,00
<b>TOTAL</b>		42,66	40,00	40,00		40,00	9.916,00	9.916,00	9.916,00	9.916,00

**APLICACIÓN DE REDUCCIONES Y PENALIZACIONES**

GRUPO DE PAGO	Importe Calculado	Importe prereduc.	Criterios de subvencionabilidad y compromisos	Presentación tardía	Omisión declaración	Condicionalidad	IMPORTE (Euros) RESUELTO
OLIVAR	9.916,00	9.916,00	0,00	0,00	0,00	0,00	9.916,00
<b>TOTAL</b>	9.916,00	9.916,00					9.916,00

**RESUMEN DE PAGOS****IMPORTE ( Euros )**

	RESUELTO	FEADER	MAPA	CAPADR
OLIVAR - Pago realizado	9.916,00 €	8.428,60 €	972,76 €	514,64 €

**RECINTOS RESUELTOS**

REF.	REFERENCIA SIGPAC	CULTIVO	DESCRIPCIÓN CULTIVO	S/R G.PAGO	PEND. MEDIA (%)	SUP. DEC. ADMISIBLE (ha)	SUP. COMPROM. (ha)	SUP. AJUSTADA COMPR.(1) (ha)	SUP. CONY. SIGPAC (ha)	SUP. CERTIE (ha)	SUP. CAMPO (ha)	SUP. CAMPO DETER. CULT. DECLARADO (ha)	SUP. DEC. REDUCIDA (ha)	SUP. RESUELTA (ha)
1700000005276738	41-002-007-00081-018	101268	OLIVAR-PICO LIMON	S	429	9,70	42,66	42,66	42,66	42,66			42,66	42,66

(1) Superficie declarada admisible ajustada con la superficie comprometida.  
(2) Factor de penalización valorando el alcance para el tipo de compromiso.

Puede verificar la integridad de una copia de este documento mediante la lectura del código QR adjunto o mediante el acceso a la dirección <https://ws050.juntadeandalucia.es/verificarFirma> indicando el código de VERIFICACIÓN

FIRMADO POR

RAQUEL MARIA ESPIN CRESPO

18/12/2024

VERIFICACIÓN

Pk2jmUCNT2ZVULXR6LZ4ED5BQV9F2A

PÁG. 374/2017



**APELLIDOS Y NOMBRE / RAZÓN SOCIAL**

Catalan Rivero Eduardo Jose

**NIF**

\*\*\*2817\*

**EXPEDIENTE**

1246839

**ANUALIDAD DE PAGO**

1ª

**IMPORTE POR ANUALIDAD**

	2023	2024	2025	2026	2027
IMPORTE MÁXIMO SUBVENCIONABLE	6.970,95 €	6.970,95 €	6.970,95 €	6.970,95 €	6.970,95 €
IMPORTE MEDIO DE TRANSFERENCIA (€/ha)	127,74 €	127,74 €	127,74 €	127,74 €	127,74 €

**RESUMEN DE UNIDADES**

Cód	GRUPO DE PAGO	Sup. Dec. Admisible (ha)	Sup. Comprometida (ha)	Sup. ajustada compromiso (1) (ha)	% sobredec.	Sup. Resuelta (ha)	Importe Declarado	Importe Topado	Importe Resuelto	Importe tras sobredec.
429	OLIVAR	28,12		28,12	0,00	28,12	6.970,95	6.970,95	6.970,95	6.970,95
434	HERBÁCEOS NO ELEGIBLES	26,45		26,45	0,00	26,45	0,00	0,00	0,00	0,00
<b>TOTAL</b>		54,57	54,57	54,57		54,57	6.970,95	6.970,95	6.970,95	6.970,95

**APLICACIÓN DE REDUCCIONES Y PENALIZACIONES**

GRUPO DE PAGO	Importe Calculado	Importe prereduc.	Criterios de subvencionabilidad y compromisos	Presentación tardía	Omisión declaración	Condicionalidad	IMPORTE (Euros) RESUELTO
HERBÁCEOS NO ELEGIBLES	0,00	0,00	0,00	0,00	0,00	0,00	0,00
OLIVAR	6.970,95	6.970,95	0,00	0,00	0,00	0,00	6.970,95
<b>TOTAL</b>	6.970,95	6.970,95					6.970,95

**RESUMEN DE PAGOS**

	RESUELTO	FEADER	MAPA	CAPADR
OLIVAR - Pago realizado	6.970,95 €	5.925,31 €	683,85 €	361,79 €

**RECINTOS RESUELTOS**

REF.	REFERENCIA SIGPAC	CULTIVO DESCRIPCIÓN CULTIVO	S/R G.PAGO	PEND. MEDIA (%)	SUP. DEC. ADMISIBLE (ha)	SUP. COMPROM. (ha)	SUP. AJUSTADA COMPROM. (1) (ha)	SUP. CONV. SIGPAC (ha)	SUP. CERTIF. (ha)	SUP. CAMPO (ha)	SUP. CAMPO DETER. CULT. DECLARADO (ha)	SUP. DEC. REDUCIDA (ha)	SUP. RESUELTA (ha)
4667225	41-065-026-00025-034	101195 OLIVAR-LECHIN DE SEVILLA	S 429	28,40	28,12	28,12	28,12		28,12			28,12	28,12
1576009	41-065-026-00025-027	20000 BARBECHO TRADICIONAL-SIN VARIEDAD	S 434	20,50	9,98	9,98	9,98		9,98			9,98	9,98
4667221	41-065-026-00025-027	20000 BARBECHO TRADICIONAL-SIN VARIEDAD	S 434	20,50	15,15	15,15	15,15		15,15			15,15	15,15
4667224	41-065-026-00025-028	20000 BARBECHO TRADICIONAL-SIN VARIEDAD	S 434	17,00	0,71	0,71	0,71		0,71			0,71	0,71
4667226	41-065-026-00025-063	20000 BARBECHO TRADICIONAL-SIN VARIEDAD	S 434	12,30	0,61	0,61	0,61		0,61			0,61	0,61

(1) Superficie declarada admisible ajustada con la superficie comprometida.  
(2) Factor de penalización valorando el alcance para el tipo de compromiso.

Puede verificar la integridad de una copia de este documento mediante la lectura del código QR adjunto o mediante el acceso a la dirección <https://ws050.juntadeandalucia.es/verificarFirma> indicando el código de VERIFICACIÓN

FIRMADO POR

RAQUEL MARIA ESPIN CRESPO

18/12/2024

VERIFICACIÓN

Pk2jmUCNT2ZVULXR6LZ4ED5BQV9F2A

PÁG. 375/2017



**APELLIDOS Y NOMBRE / RAZÓN SOCIAL**

CAVA CEPEDA LUIS JAVIER

**NIF**

\*\*\*9653\*

**EXPEDIENTE**

1244903

**ANUALIDAD DE PAGO**

1ª

**IMPORTES POR ANUALIDAD**

	2023	2024	2025	2026	2027
IMPORTE MÁXIMO SUBVENCIONABLE	2.471,56 €	2.471,56 €	2.471,56 €	2.471,56 €	2.471,56 €
IMPORTE MEDIO DE TRANSFERENCIA (€/ha)	247,90 €	247,90 €	247,90 €	247,90 €	247,90 €

**RESUMEN DE UNIDADES**

Cód	GRUPO DE PAGO	Sup. Dec. Admisible (ha)	Sup. Comprometida (ha)	Sup. ajustada compromiso (1) (ha)	% sobredec.	Sup. Resuelta (ha)	Importe Declarado	Importe Topado	Importe Resuelto	Importe tras sobredec.
429	OLIVAR	9,97		9,97	0,00	9,97	2.471,56	2.471,56	2.471,56	2.471,56
<b>TOTAL</b>		9,97	9,97	9,97		9,97	2.471,56	2.471,56	2.471,56	2.471,56

**APLICACIÓN DE REDUCCIONES Y PENALIZACIONES**

GRUPO DE PAGO	Importe Calculado	Importe prereduc.	Criterios de subvencionabilidad y compromisos	Presentación tardía	Omisión declaración	Condicionalidad	IMPORTE (Euros) RESUELTO
OLIVAR	2.471,56	2.471,56	0,00	0,00	0,00	0,00	2.471,56
<b>TOTAL</b>	2.471,56	2.471,56					2.471,56

**RESUMEN DE PAGOS****IMPORTE ( Euros )**

	RESUELTO	FEADER	MAPA	CAPADR
OLIVAR - Pago realizado	2.471,56 €	2.100,83 €	242,46 €	128,27 €

**RECINTOS RESUELTOS**

REF.	REFERENCIA SIGPAC	CULTIVO DESCRIPCIÓN CULTIVO	S/R G.PAGO	PEND. MEDIA (%)	SUP. DEC. ADMISIBLE (ha)	SUP. COMPROM. (ha)	SUP. AJUSTADA COMPROM. (1) (ha)	SUP. CONY. SIGPAC (ha)	SUP. CERTIE (ha)	SUP. CAMPO (ha)	SUP. CAMPO DETER. CULT. DECLARADO (ha)	SUP. DEC. REDUCIDA (ha)	SUP. RESUELTA (ha)
1700000006920224	41-055-005-00018-006	101195 OLIVAR-LECHIN DE SEVILLA	S 429	16,80	5,42	5,42	5,42		6,30			5,42	5,42
1700000006920228	41-055-005-00018-019	101195 OLIVAR-LECHIN DE SEVILLA	S 429	58,90	0,02	0,02	0,02		0,02			0,02	0,02
1700000006920231	41-055-005-00019-005	101195 OLIVAR-LECHIN DE SEVILLA	S 429	12,00	1,11	1,11	1,11		1,11			1,11	1,11
1700000006920234	41-055-005-00018-020	101195 OLIVAR-LECHIN DE SEVILLA	S 429	37,30	0,27	0,27	0,27		0,27			0,27	0,27
1700000006920236	41-055-005-00018-031	101195 OLIVAR-LECHIN DE SEVILLA	S 429	29,10	0,18	0,18	0,18		0,18			0,18	0,18
1700000006920237	41-055-005-00018-035	101195 OLIVAR-LECHIN DE SEVILLA	S 429	29,20	1,45	1,45	1,45		2,61			1,45	1,45
1700000006920243	41-055-005-00019-015	101195 OLIVAR-LECHIN DE SEVILLA	S 429	35,40	0,72	0,72	0,72		0,72			0,72	0,72
1700000006920244	41-055-005-00019-017	101195 OLIVAR-LECHIN DE SEVILLA	S 429	12,30	0,80	0,80	0,80		0,80			0,80	0,80

(1) Superficie declarada admisible ajustada con la superficie comprometida.  
(2) Factor de penalización valorando el alcance para el tipo de compromiso.Puede verificar la integridad de una copia de este documento mediante la lectura del código QR adjunto o mediante el acceso a la dirección <https://ws050.juntadeandalucia.es/verificarFirma> indicando el código de VERIFICACIÓN

FIRMADO POR

RAQUEL MARIA ESPIN CRESPO

18/12/2024

VERIFICACIÓN

Pk2jmUCNT2ZVULXR6LZ4ED5BQV9F2A

PÁG. 376/2017



**APELLIDOS Y NOMBRE / RAZÓN SOCIAL**

CAVESTANY C.B.

**NIF**

\*\*\*0122\*

**EXPEDIENTE**

1226771

**ANUALIDAD DE PAGO**

1ª

**IMPORTES POR ANUALIDAD**

	2023	2024	2025	2026	2027
<b>IMPORTE MÁXIMO SUBVENCIONABLE</b>	9.916,00 €	9.916,00 €	9.916,00 €	9.916,00 €	9.916,00 €
<b>IMPORTE MEDIO DE TRANSFERENCIA (€/ha)</b>	247,90 €	247,90 €	247,90 €	247,90 €	247,90 €

**RESUMEN DE UNIDADES**

Cód	GRUPO DE PAGO	Sup. Dec. Admisible (ha)	Sup. Comprometida (ha)	Sup. ajustada compromiso (1) (ha)	% sobredec.	Sup. Resuelta (ha)	Importe Declarado	Importe Topado	Importe Resuelto	Importe tras sobredec.
429	OLIVAR	79,09		40,00	0,00	40,00	9.916,00	9.916,00	9.916,00	9.916,00
<b>TOTAL</b>		79,09	40,00	40,00		40,00	9.916,00	9.916,00	9.916,00	9.916,00

**APLICACIÓN DE REDUCCIONES Y PENALIZACIONES**

GRUPO DE PAGO	Importe Calculado	Importe prereduc.	Criterios de subvencionabilidad y compromisos	Presentación tardía	Omisión declaración	Condicionalidad	IMPORTE (Euros) RESUELTO
OLIVAR	9.916,00	9.916,00	0,00	0,00	0,00	0,00	9.916,00
<b>TOTAL</b>	9.916,00	9.916,00					9.916,00

**RESUMEN DE PAGOS****IMPORTE ( Euros )**

	RESUELTO	FEADER	MAPA	CAPADR
OLIVAR - Pago realizado	9.916,00 €	8.428,60 €	972,76 €	514,64 €

**RECINTOS RESUELTOS**

REF.	REFERENCIA SIGPAC	CULTIVO DESCRIPCIÓN CULTIVO	S/R G.PAGO	PEND. MEDIA (%)	SUP. DEC. ADMISIBLE (ha)	SUP. COMPROM. (ha)	SUP. AJUSTADA COMPR.(1) (ha)	SUP. CONY. SIGPAC (ha)	SUP. CERTIE (ha)	SUP. CAMPO (ha)	SUP. CAMPO DETER. CULT. DECLARADO (ha)	SUP. DEC. REDUCIDA (ha)	SUP. RESUELTA (ha)
-592542	41-066-009-00136-009	101268 OLIVAR-PICO LIMON	S 429	6,90	0,55	0,55	0,55		0,55				0,55
1700000007041186	41-066-009-00129-001	101268 OLIVAR-PICO LIMON	S 429	16,40	12,21	12,21	12,21		12,21			12,21	12,21
1700000007041187	41-066-009-00151-002	101268 OLIVAR-PICO LIMON	S 429	13,40	0,32	0,32	0,32		0,32			0,32	0,32
1700000007041188	41-066-009-00136-006	101268 OLIVAR-PICO LIMON	S 429	12,50	16,67	16,67	16,67		16,67			16,67	16,67
1700000007041189	41-066-009-00135-014	101268 OLIVAR-PICO LIMON	S 429	8,30	0,01	0,01	0,01		0,01			0,01	0,01
1700000007041190	41-066-009-00135-006	101268 OLIVAR-PICO LIMON	S 429	16,10	7,51	7,51	7,51		7,51			7,51	7,51
1700000007041191	41-066-009-00130-002	101268 OLIVAR-PICO LIMON	S 429	17,50	6,86	6,86	6,86		6,86			6,86	6,86
1700000007041192	41-066-009-00152-003	101268 OLIVAR-PICO LIMON	S 429	15,20	22,11	22,11	22,11		22,11			22,11	22,11
1700000007041193	41-066-009-00135-097	101268 OLIVAR-PICO LIMON	S 429	11,90	1,91	1,91	1,91		1,91			1,91	1,91
1700000007041195	41-066-009-00135-103	101268 OLIVAR-PICO LIMON	S 429	8,50	6,04	6,04	6,04		6,04			6,04	6,04
1700000007041208	41-066-009-00135-095	101268 OLIVAR-PICO LIMON	S 429	12,10	4,90	4,90	4,90		4,90			4,90	4,90

(1) Superficie declarada admisible ajustada con la superficie comprometida.  
(2) Factor de penalización valorando el alcance para el tipo de compromiso.

Puede verificar la integridad de una copia de este documento mediante la lectura del código QR adjunto o mediante el acceso a la dirección <https://ws050.juntadeandalucia.es/verificarFirma> indicando el código de VERIFICACIÓN

FIRMADO POR

RAQUEL MARIA ESPIN CRESPO

18/12/2024

VERIFICACIÓN

Pk2jmUCNT2ZVULXR6LZ4ED5BQV9F2A

PÁG. 377/2017



**APELLIDOS Y NOMBRE / RAZÓN SOCIAL**

CAZALLO GOMEZ JORGE

**NIF**

\*\*\*4618\*

**EXPEDIENTE**

1264919

**ANUALIDAD DE PAGO**

1ª

**IMPORTES POR ANUALIDAD**

	2023	2024	2025	2026	2027
IMPORTE MÁXIMO SUBVENCIONABLE	1.011,43 €	1.011,43 €	1.011,43 €	1.011,43 €	1.011,43 €
IMPORTE MEDIO DE TRANSFERENCIA (€/ha)	247,90 €	247,90 €	247,90 €	247,90 €	247,90 €

**RESUMEN DE UNIDADES**

Cód	GRUPO DE PAGO	Sup. Dec. Admisible (ha)	Sup. Comprometida (ha)	Sup. ajustada compromiso (1) (ha)	% sobredec.	Sup. Resuelta (ha)	Importe Declarado	Importe Topado	Importe Resuelto	Importe tras sobredec.
429	OLIVAR	4,08		4,08	0,00	4,08	1.011,43	1.011,43	1.011,43	1.011,43
<b>TOTAL</b>		4,08	4,08	4,08		4,08	1.011,43	1.011,43	1.011,43	1.011,43

**APLICACIÓN DE REDUCCIONES Y PENALIZACIONES**

GRUPO DE PAGO	Importe Calculado	Importe prereduc.	Criterios de subvencionabilidad y compromisos	Presentación tardía	Omisión declaración	Condicionalidad	IMPORTE (Euros) RESUELTO
OLIVAR	1.011,43	1.011,43	0,00	0,00	0,00	0,00	1.011,43
<b>TOTAL</b>	1.011,43	1.011,43					1.011,43

**RESUMEN DE PAGOS****IMPORTE ( Euros )**

	RESUELTO	FEADER	MAPA	CAPADR
OLIVAR - Pago realizado	1.011,43 €	859,72 €	99,22 €	52,49 €

**RECINTOS RESUELTOS**

REF.	REFERENCIA SIGPAC	CULTIVO	DESCRIPCIÓN CULTIVO	S/R	G.PAGO	PEND. MEDIA (%)	SUP. DEC. ADMISIBLE (ha)	SUP. COMPROM. (ha)	SUP. AJUSTADA COMPR.(1) (ha)	SUP. CONY. SIGPAC (ha)	SUP. CERTIE (ha)	SUP. CAMPO (ha)	SUP. CAMPO DETER. CULT. DECLARADO (ha)	SUP. DEC. REDUCIDA (ha)	SUP. RESUELTA (ha)
-1141517	41-033-048-00022-007	101268	OLIVAR-PICO LIMON	S	429	24,70	4,08	4,08	4,08		4,08			4,08	4,08

(1) Superficie declarada admisible ajustada con la superficie comprometida.  
(2) Factor de penalización valorando el alcance para el tipo de compromiso.

Puede verificar la integridad de una copia de este documento mediante la lectura del código QR adjunto o mediante el acceso a la dirección <https://ws050.juntadeandalucia.es/verificarFirma> indicando el código de VERIFICACIÓN

FIRMADO POR	RAQUEL MARIA ESPIN CRESPO	18/12/2024
VERIFICACIÓN	Pk2jmUCNT2ZVULXR6LZ4ED5BQV9F2A	PÁG. 378/2017



**APELLIDOS Y NOMBRE / RAZÓN SOCIAL**

C.B. HNOS. MOYANO REINA

**NIF**  
\*\*\*8516\***EXPEDIENTE**  
1223812**ANUALIDAD DE PAGO**  
1ª**IMPORTES POR ANUALIDAD**

	2023	2024	2025	2026	2027
<b>IMPORTE MÁXIMO SUBVENCIONABLE</b>	2.340,18 €	2.340,18 €	2.340,18 €	2.340,18 €	2.340,18 €
<b>IMPORTE MEDIO DE TRANSFERENCIA (€/ha)</b>	247,90 €	247,90 €	247,90 €	247,90 €	247,90 €

**RESUMEN DE UNIDADES**

Cód	GRUPO DE PAGO	Sup. Dec. Admisible (ha)	Sup. Comprometida (ha)	Sup. ajustada compromiso (1) (ha)	% sobredec.	Sup. Resuelta (ha)	Importe Declarado	Importe Topado	Importe Resuelto	Importe tras sobredec.
429	OLIVAR	9,44		9,44	0,00	9,44	2.340,18	2.340,18	2.340,18	2.340,18
<b>TOTAL</b>		9,44	9,44	9,44		9,44	2.340,18	2.340,18	2.340,18	2.340,18

**APLICACIÓN DE REDUCCIONES Y PENALIZACIONES**

GRUPO DE PAGO	Importe Calculado	Importe prereduc.	Criterios de subvencionabilidad y compromisos	Presentación tardía	Omisión declaración	Condicionalidad	IMPORTE (Euros) RESUELTO
OLIVAR	2.340,18	2.340,18	0,00	0,00	0,00	0,00	2.340,18
<b>TOTAL</b>	2.340,18	2.340,18					2.340,18

**RESUMEN DE PAGOS**

	IMPORTE ( Euros )			
	RESUELTO	FEADER	MAPA	CAPADR
OLIVAR - Pago realizado	2.340,18 €	1.989,15 €	229,57 €	121,46 €

**RECINTOS RESUELTOS**

REF.	REFERENCIA SIGPAC	CULTIVO	DESCRIPCIÓN CULTIVO	S/R G.PAGO	PEND. MEDIA (%)	SUP. DEC. ADMISIBLE (ha)	SUP. COMPROM. (ha)	SUP. AJUSTADA COMPR.(1) (ha)	SUP. CONY. SIGPAC (ha)	SUP. CERTIE (ha)	SUP. CAMPO (ha)	SUP. CAMPO DETER. CULT. DECLARADO (ha)	SUP. DEC. REDUCIDA (ha)	SUP. RESUELTA (ha)
1700000006075258	41-061-001-00004-001	101138	OLIVAR-HOJIBLANCA	S 429	10,80	0,29	0,29	0,29	0,29	0,29			0,29	0,29
1700000006075259	41-061-001-00005-002	101138	OLIVAR-HOJIBLANCA	S 429	15,80	9,06	9,06	9,06		9,06			9,06	9,06
1700000006075260	41-061-001-00029-002	101138	OLIVAR-HOJIBLANCA	S 429	9,70	0,09	0,09	0,09		0,09			0,09	0,09

**INCIDENCIAS****INCIDENCIA DESCRIPCIÓN**

75022 No autoriza a que, en caso de la devolución por la entidad financiera (retrocesión bancaria) del pago en la cuenta corriente consignada en la solicitud y que está debidamente registrada en el sistema contable GIRO de la Junta de Andalucía, se proceda al pago en cualquier otra cuenta corriente de la titularidad del solicitante vigente en dicho sistema contable.

(1) Superficie declarada admisible ajustada con la superficie comprometida.  
(2) Factor de penalización valorando el alcance para el tipo de compromiso.

Puede verificar la integridad de una copia de este documento mediante la lectura del código QR adjunto o mediante el acceso a la dirección <https://ws050.juntadeandalucia.es/verificarFirma> indicando el código de VERIFICACIÓN

FIRMADO POR

RAQUEL MARIA ESPIN CRESPO

18/12/2024

VERIFICACIÓN

Pk2jmUCNT2ZVULXR6LZ4ED5BQV9F2A

PÁG. 379/2017



**APELLIDOS Y NOMBRE / RAZÓN SOCIAL**

C.B. HNOS SAGRARIO GARCIA

**NIF**

\*\*\*6797\*

**EXPEDIENTE**

1213988

**ANUALIDAD DE PAGO**

1ª

**IMPORTE POR ANUALIDAD**

	2023	2024	2025	2026	2027
<b>IMPORTE MÁXIMO SUBVENCIONABLE</b>	4.255,83 €	4.255,83 €	4.255,83 €	4.255,83 €	4.255,83 €
<b>IMPORTE MEDIO DE TRANSFERENCIA (€/ha)</b>	125,02 €	125,02 €	125,02 €	125,02 €	125,02 €

**RESUMEN DE UNIDADES**

Cód	GRUPO DE PAGO	Sup. Dec. Admisible (ha)	Sup. Comprometida (ha)	Sup. ajustada compromiso (1) (ha)	% sobredec.	Sup. Resuelta (ha)	Importe Declarado	Importe Topado	Importe Resuelto	Importe tras sobredec.
428	PASTOS ASOCIADOS A GANADERÍA ECOLÓGICA	22,96		22,96	0,00	22,96	1.886,16	1.509,10	1.509,10	1.509,10
429	OLIVAR	11,08		11,08	0,00	11,08	2.746,73	2.746,73	2.746,73	2.746,73
<b>TOTAL</b>		<b>34,04</b>	<b>34,04</b>	<b>34,04</b>		<b>34,04</b>	<b>4.632,89</b>	<b>4.255,83</b>	<b>4.255,83</b>	<b>4.255,83</b>

**APLICACIÓN DE REDUCCIONES Y PENALIZACIONES**

GRUPO DE PAGO	Importe Calculado	Importe prereduc.	Importe subvencionabilidad y compromisos	Criterios de Presentación tardía	Omisión declaración	Condicionabilidad	IMPORTE (Euros) RESUELTO
OLIVAR	2.746,73	2.746,73	0,00	0,00	0,00	0,00	2.746,73
PASTOS ASOCIADOS A GANADERÍA	1.509,10	1.509,10	0,00	0,00	0,00	0,00	1.509,10
<b>TOTAL</b>	<b>4.255,83</b>	<b>4.255,83</b>					<b>4.255,83</b>

**RESUMEN DE PAGOS**

	RESUELTO	FEADER	MAPA	CAPADR
OLIVAR - Pago realizado	2.746,73 €	2.334,72 €	269,45 €	142,56 €
PASTOS ASOCIADOS A GANADERÍA ECOLÓGICA - Pago realizado	1.509,10 €	1.282,74 €	148,04 €	78,32 €
<b>TOTAL</b>	<b>4.255,83 €</b>	<b>3.617,46 €</b>	<b>417,49 €</b>	<b>220,88 €</b>

**RECINTOS RESUELTOS**

REF.	REFERENCIA SIGPAC	CULTIVO DESCRIPCIÓN CULTIVO	S/R G.PAGO	PEND. MEDIA (%)	SUP. DEC. ADMISIBLE (ha)	SUP. COMPROM. (ha)	SUP. AJUSTADA COMPR.(1) (ha)	SUP. CONV. SIGPAC (ha)	SUP. CERTIF. (ha)	SUP. CAMPO (ha)	SUP. CAMPO DETER. CULT. (ha)	SUP. DEC. REDUCIDA (ha)	SUP. RESUELTA (ha)
170000006594230	41-033-047-00014-006	62000 PASTOS PERMANENTES DE 5 O MAS AÑOS-SIN VARIEDAD	S 428	14,90	0,11	0,11	0,11		0,11			0,11	0,11
170000006594231	41-033-047-00014-013	62000 PASTOS PERMANENTES DE 5 O MAS AÑOS-SIN VARIEDAD	S 428	17,90	0,18	0,18	0,18		0,28			0,18	0,18
170000006594232	41-033-047-00014-029	62000 PASTOS PERMANENTES DE 5 O MAS AÑOS-SIN VARIEDAD	S 428	30,40	16,66	16,66	16,66		16,66			16,66	16,66
170000006594233	41-033-047-00014-011	62000 PASTOS PERMANENTES DE 5 O MAS AÑOS-SIN VARIEDAD	S 428	14,00	0,29	0,29	0,29		0,53			0,29	0,29
170000006594236	41-033-047-00014-026	62000 PASTOS PERMANENTES DE 5 O MAS AÑOS-SIN VARIEDAD	S 428	14,20	0,75	0,75	0,75		0,75			0,75	0,75
170000006594237	41-033-047-00014-014	62000 PASTOS PERMANENTES DE 5 O MAS AÑOS-SIN VARIEDAD	S 428	21,60	0,23	0,23	0,23		0,41			0,23	0,23
170000006594238	41-033-047-00014-027	62000 PASTOS PERMANENTES DE 5 O MAS AÑOS-SIN VARIEDAD	S 428	24,00	3,49	3,49	3,49		4,65			3,49	3,49
170000006594240	41-033-047-00014-031	62000 PASTOS PERMANENTES DE 5 O MAS AÑOS-SIN VARIEDAD	S 428	13,70	0,21	0,21	0,21		0,21			0,21	0,21
170000006594241	41-033-047-00014-025	62000 PASTOS PERMANENTES DE 5 O MAS AÑOS-SIN VARIEDAD	S 428	20,10	1,04	1,04	1,04		1,04			1,04	1,04
-553533	41-033-047-00014-028	101268 OLIVAR-PICO LIMON	S 429	19,20	0,10	0,10	0,10		0,10			0,10	0,10
-163409	41-033-047-00014-039	101268 OLIVAR-PICO LIMON	S 429	13,80	0,01	0,01	0,01		0,01			0,01	0,01
-163408	41-033-047-00014-038	101268 OLIVAR-PICO LIMON	S 429	8,30	0,10	0,10	0,10		0,10			0,10	0,10
-163407	41-033-047-00014-037	101268 OLIVAR-PICO LIMON	S 429	12,10	0,20	0,20	0,20		0,20			0,20	0,20
170000006594234	41-033-047-00014-010	101268 OLIVAR-PICO LIMON	S 429	10,40	0,19	0,19	0,19		0,19			0,19	0,19
170000006594235	41-033-047-00014-028	101268 OLIVAR-PICO LIMON	S 429	19,20	10,48	10,48	10,48		10,48			10,48	10,48

**INCIDENCIAS****INCIDENCIA DESCRIPCIÓN**

100407 Explotación solicitada no forma parte de ningún organismo de control autorizado para la producción ecológica en Andalucía o fecha de inscripción posterior al plazo establecido ( Anexo I. Criterios de Subvencionabilidad. Orden 28 de marzo de 2023 ).  
Explotación:ES410330000228 Especie:PORCINO

(1) Superficie declarada admisible ajustada con la superficie comprometida.  
(2) Factor de penalización valorando el alcance para el tipo de compromiso.

Puede verificar la integridad de una copia de este documento mediante la lectura del código QR adjunto o mediante el acceso a la dirección <https://ws050.juntadeandalucia.es/verificarFirma> indicando el código de VERIFICACIÓN

FIRMADO POR

RAQUEL MARIA ESPIN CRESPO

18/12/2024

VERIFICACIÓN

Pk2jmUCNT2ZVULXR6LZ4ED5BQV9F2A

PÁG. 380/2017





**Datos considerados para el Cálculo de la Carga Ganadera mínima y máxima del expediente**

Explotación	Especie	Inscrito en Sipea y Admisible	Ugm Calculada para CG Mínima	Ugm Calculada para CG Máxima
ES410330000228	OVINA	SI	5,42	5,42
ES410330000228	PORCINO	NO	0,00	0,00
			5,42	5,42

Superficie determinada para Cálculo Carga Ganadera Mínima: 22,96 ha

Superficie determinada para Cálculo Carga Ganadera Máxima: 22,96 ha

Carga Ganadera Mínima Expediente: 0,24 ugm/ha

Carga Ganadera Máxima Expediente: 0,24 ugm/ha

Los importes del Grupo de Pago de pastos de este expediente han sido ajustados por no llegar a la carga ganadera mínima de 0,3

**Recintos Determinados para el Cálculo de Garga Ganadera Mínima**

REF.	REFERENCIA SIGPAC	CULTIVO	DESCRIPCIÓN CULTIVO	S/R	SUP. RESUELTA (ha)
1700000006594230	41-033-047-00014-00006	62000	PASTOS PERMANENTES DE 5 O MAS AÑOS-SIN VARIEDAD	S	0,11
1700000006594231	41-033-047-00014-00013	62000	PASTOS PERMANENTES DE 5 O MAS AÑOS-SIN VARIEDAD	S	0,18
1700000006594232	41-033-047-00014-00029	62000	PASTOS PERMANENTES DE 5 O MAS AÑOS-SIN VARIEDAD	S	16,66
1700000006594233	41-033-047-00014-00011	62000	PASTOS PERMANENTES DE 5 O MAS AÑOS-SIN VARIEDAD	S	0,29
1700000006594236	41-033-047-00014-00026	62000	PASTOS PERMANENTES DE 5 O MAS AÑOS-SIN VARIEDAD	S	0,75
1700000006594237	41-033-047-00014-00014	62000	PASTOS PERMANENTES DE 5 O MAS AÑOS-SIN VARIEDAD	S	0,23
1700000006594238	41-033-047-00014-00027	62000	PASTOS PERMANENTES DE 5 O MAS AÑOS-SIN VARIEDAD	S	3,49
1700000006594240	41-033-047-00014-00031	62000	PASTOS PERMANENTES DE 5 O MAS AÑOS-SIN VARIEDAD	S	0,21
1700000006594241	41-033-047-00014-00025	62000	PASTOS PERMANENTES DE 5 O MAS AÑOS-SIN VARIEDAD	S	1,04

**Recintos Determinados para el Cálculo de Garga Ganadera Máxima**

REF.	REFERENCIA SIGPAC	CULTIVO	DESCRIPCIÓN CULTIVO	S/R	SUP. RESUELTA (ha)
1700000006594230	41-033-047-00014-00006	62000	PASTOS PERMANENTES DE 5 O MAS AÑOS-SIN VARIEDAD	S	0,11
1700000006594231	41-033-047-00014-00013	62000	PASTOS PERMANENTES DE 5 O MAS AÑOS-SIN VARIEDAD	S	0,18
1700000006594232	41-033-047-00014-00029	62000	PASTOS PERMANENTES DE 5 O MAS AÑOS-SIN VARIEDAD	S	16,66
1700000006594233	41-033-047-00014-00011	62000	PASTOS PERMANENTES DE 5 O MAS AÑOS-SIN VARIEDAD	S	0,29
1700000006594236	41-033-047-00014-00026	62000	PASTOS PERMANENTES DE 5 O MAS AÑOS-SIN VARIEDAD	S	0,75
1700000006594237	41-033-047-00014-00014	62000	PASTOS PERMANENTES DE 5 O MAS AÑOS-SIN VARIEDAD	S	0,23
1700000006594238	41-033-047-00014-00027	62000	PASTOS PERMANENTES DE 5 O MAS AÑOS-SIN VARIEDAD	S	3,49
1700000006594240	41-033-047-00014-00031	62000	PASTOS PERMANENTES DE 5 O MAS AÑOS-SIN VARIEDAD	S	0,21
1700000006594241	41-033-047-00014-00025	62000	PASTOS PERMANENTES DE 5 O MAS AÑOS-SIN VARIEDAD	S	1,04

**Incidencias de carga ganadera****INCIDENCIA DESCRIPCIÓN**

100407 Explotación solicitada no forma parte de ningún organismo de control autorizado para la producción ecológica en Andalucía o fecha de inscripción posterior al plazo establecido ( Anexo I. Criterios de Subvencionabilidad. Orden 28 de marzo de 2023 ).  
Explotación:ES410330000228 Especie:PORCINO

(1) Superficie declarada admisible ajustada con la superficie comprometida.  
(2) Factor de penalización valorando el alcance para el tipo de compromiso.

Puede verificar la integridad de una copia de este documento mediante la lectura del código QR adjunto o mediante el acceso a la dirección <https://ws050.juntadeandalucia.es/verificarFirma> indicando el código de VERIFICACIÓN

FIRMADO POR	RAQUEL MARIA ESPIN CRESPO	18/12/2024
VERIFICACIÓN	Pk2jmUCNT2ZVULXR6LZ4ED5BQV9F2A	PÁG. 381/2017



**APELLIDOS Y NOMBRE / RAZÓN SOCIAL**

C.B.HNOS. RUBIO MARIN

**NIF**

\*\*\*\*1814\*

**EXPEDIENTE**

1214061

**ANUALIDAD DE PAGO**

1ª

**IMPORTES POR ANUALIDAD**

	2023	2024	2025	2026	2027
<b>IMPORTE MÁXIMO SUBVENCIONABLE</b>	5.376,95 €	5.376,95 €	5.376,95 €	5.376,95 €	5.376,95 €
<b>IMPORTE MEDIO DE TRANSFERENCIA (€/ha)</b>	247,90 €	247,90 €	247,90 €	247,90 €	247,90 €

**RESUMEN DE UNIDADES**

Cód	GRUPO DE PAGO	Sup. Dec. Admisible (ha)	Sup. Comprometida (ha)	Sup. ajustada compromiso (1) (ha)	% sobredec.	Sup. Resuelta (ha)	Importe Declarado	Importe Topado	Importe Resuelto	Importe tras sobredec.
429	OLIVAR	21,69		21,69	0,00	21,69	5.376,95	5.376,95	5.376,95	5.376,95
<b>TOTAL</b>		21,69	21,69	21,69		21,69	5.376,95	5.376,95	5.376,95	5.376,95

**APLICACIÓN DE REDUCCIONES Y PENALIZACIONES**

GRUPO DE PAGO	Importe Calculado	Importe prereduc.	Criterios de subvencionabilidad y compromisos	Presentación tardía	Omisión declaración	Condicionalidad	IMPORTE (Euros) RESUELTO
OLIVAR	5.376,95	5.376,95	0,00	0,00	0,00	0,00	5.376,95
<b>TOTAL</b>	5.376,95	5.376,95					5.376,95

**RESUMEN DE PAGOS****IMPORTE ( Euros )**

	RESUELTO	FEADER	MAPA	CAPADR
OLIVAR - Pago realizado	5.376,95 €	4.570,41 €	527,48 €	279,06 €

**RECINTOS RESUELTOS**

REF.	REFERENCIA SIGPAC	CULTIVO DESCRIPCIÓN CULTIVO	S/R G.PAGO	PEND. MEDIA (%)	SUP. DEC. ADMISIBLE (ha)	SUP. COMPROM. (ha)	SUP. AJUSTADA COMPR.(1) (ha)	SUP. CONY. SIGPAC (ha)	SUP. CERTIE (ha)	SUP. CAMPO (ha)	SUP. CAMPO DETER. CULT. DECLARADO (ha)	SUP. DEC. REDUCIDA (ha)	SUP. RESUELTA (ha)
1700000006180730	41-004-021-00022-003	101218 OLIVAR-MANZANILLA DE SEVILLA	S 429	3,10	2,55	2,55	2,55	2,55	2,55			2,55	2,55
1700000006180736	41-004-021-00005-001	101218 OLIVAR-MANZANILLA DE SEVILLA	S 429	1,80	3,95	3,95	3,95	3,95	3,95			3,95	3,95
1700000006180737	41-004-021-09001-002	101218 OLIVAR-MANZANILLA DE SEVILLA	S 429	2,70	0,32	0,32	0,32	0,32	0,32			0,32	0,32
1700000006180745	41-004-021-00024-001	101218 OLIVAR-MANZANILLA DE SEVILLA	S 429	1,90	7,33	7,33	7,33	7,33	7,33			7,33	7,33
1700000006180746	41-004-016-00021-001	101003 OLIVAR-ARBEQUINA	R 429	2,00	7,54	7,54	7,54	7,54	7,54			7,54	7,54

**INCIDENCIAS****INCIDENCIA DESCRIPCIÓN**

100421 Recinto declarado por error para una operación de la 6503, que se ha corregido de oficio marcando la operación correcta, de acuerdo con la fecha de inscripción del recinto en la producción ecológica.

Ref:1700000006180746 Recinto:41-004-016-00021-00001 Cultivo:101003 OLIVAR-ARBEQUINA Regadio

Ref:1700000006180736 Recinto:41-004-021-00005-00001 Cultivo:101218 OLIVAR-MANZANILLA DE SEVILLA Secano

Ref:1700000006180730 Recinto:41-004-021-00022-00003 Cultivo:101218 OLIVAR-MANZANILLA DE SEVILLA Secano

Ref:1700000006180745 Recinto:41-004-021-00024-00001 Cultivo:101218 OLIVAR-MANZANILLA DE SEVILLA Secano

Ref:1700000006180737 Recinto:41-004-021-09001-00002 Cultivo:101218 OLIVAR-MANZANILLA DE SEVILLA Secano

(1) Superficie declarada admisible ajustada con la superficie comprometida.  
(2) Factor de penalización valorando el alcance para el tipo de compromiso.

Puede verificar la integridad de una copia de este documento mediante la lectura del código QR adjunto o mediante el acceso a la dirección <https://ws050.juntadeandalucia.es/verificarFirma> indicando el código de VERIFICACIÓN

FIRMADO POR

RAQUEL MARIA ESPIN CRESPO

18/12/2024

VERIFICACIÓN

Pk2jmUCNT2ZVULXR6LZ4ED5BQV9F2A

PÁG. 382/2017



**APELLIDOS Y NOMBRE / RAZÓN SOCIAL**

CEBALLOS ROMERO JOSE

**NIF**

\*\*\*5296\*

**EXPEDIENTE**

1105695

**ANUALIDAD DE PAGO**

1ª

**IMPORTES POR ANUALIDAD**

	2023	2024	2025	2026	2027
<b>IMPORTE MÁXIMO SUBVENCIONABLE</b>	2.826,06 €	2.826,06 €	2.826,06 €	2.826,06 €	2.826,06 €
<b>IMPORTE MEDIO DE TRANSFERENCIA (€/ha)</b>	247,90 €	247,90 €	247,90 €	247,90 €	247,90 €

**RESUMEN DE UNIDADES**

Cód	GRUPO DE PAGO	Sup. Dec. Admisible (ha)	Sup. Comprometida (ha)	Sup. ajustada compromiso (1) (ha)	% sobredec.	Sup. Resuelta (ha)	Importe Declarado	Importe Topado	Importe Resuelto	Importe tras sobredec.
429	OLIVAR	11,40		11,40	0,00	11,40	2.826,06	2.826,06	2.826,06	2.826,06
<b>TOTAL</b>		11,40	11,40	11,40		11,40	2.826,06	2.826,06	2.826,06	2.826,06

**APLICACIÓN DE REDUCCIONES Y PENALIZACIONES**

GRUPO DE PAGO	Importe Calculado	Importe prereduc.	Criterios de subvencionabilidad y compromisos	Presentación tardía	Omisión declaración	Condicionalidad	IMPORTE (Euros) RESUELTO
OLIVAR	2.826,06		0,00	0,00	0,00	0,00	2.826,06
<b>TOTAL</b>	2.826,06	2.826,06					2.826,06

**RESUMEN DE PAGOS****IMPORTE ( Euros )**

	RESUELTO	FEADER	MAPA	CAPADR
OLIVAR - Pago realizado	2.826,06 €	2.402,15 €	277,24 €	146,67 €

**RECINTOS RESUELTOS**

REF.	REFERENCIA SIGPAC	CULTIVO DESCRIPCIÓN CULTIVO	S/R G.PAGO	PEND. MEDIA (%)	SUP. DEC. ADMISIBLE (ha)	SUP. COMPROM. (ha)	SUP. AJUSTADA COMPR.(1) (ha)	SUP. CONY. SIGPAC (ha)	SUP. CERTIE (ha)	SUP. CAMPO (ha)	SUP. CAMPO DETER. CULT. DECLARADO (ha)	SUP. DEC. REDUCIDA (ha)	SUP. RESUELTA (ha)
-1044180	41-064-030-00092-004	101218 OLIVAR-MANZANILLA DE SEVILLA	S 429	20,90	0,65	0,65	0,65		0,65			0,65	0,65
-1044179	41-064-028-00012-007	101218 OLIVAR-MANZANILLA DE SEVILLA	S 429	23,30	10,75	10,75	10,75		10,75			10,75	10,75

**INCIDENCIAS****INCIDENCIA DESCRIPCIÓN**

- 100402 Recinto solicitado no forma parte de ningún organismo de control autorizado para la producción ecológica en Andalucía o fecha de inscripción posterior al plazo establecido ( Anexo I. Criterios de Subvencionabilidad. Orden 28 de marzo de 2023 ).  
Ref:-1503007 Recinto:41-064-030-00092-00005 Cultivo:101218 OLIVAR-MANZANILLA DE SEVILLA Secano  
Ref:-1503008 Recinto:41-064-030-00092-00005 Cultivo:101218 OLIVAR-MANZANILLA DE SEVILLA Secano
- 100424 Solicita recinto que no está comprometido para la operación.  
Ref:-1503007 Recinto:41-064-030-00092-00005 Cultivo:101218 OLIVAR-MANZANILLA DE SEVILLA Secano  
Ref:-1503008 Recinto:41-064-030-00092-00005 Cultivo:101218 OLIVAR-MANZANILLA DE SEVILLA Secano

(1) Superficie declarada admisible ajustada con la superficie comprometida.  
(2) Factor de penalización valorando el alcance para el tipo de compromiso.

Puede verificar la integridad de una copia de este documento mediante la lectura del código QR adjunto o mediante el acceso a la dirección <https://ws050.juntadeandalucia.es/verificarFirma> indicando el código de VERIFICACIÓN

FIRMADO POR

RAQUEL MARIA ESPIN CRESPO

18/12/2024

VERIFICACIÓN

Pk2jmUCNT2ZVULXR6LZ4ED5BQV9F2A

PÁG. 383/2017



**APELLIDOS Y NOMBRE / RAZÓN SOCIAL**

CENTENO PRADAS MIGUEL ANGEL

NIF  
\*\*\*2879\*EXPEDIENTE  
1182775ANUALIDAD  
DE PAGO  
1ª**IMPORTE POR ANUALIDAD**

	2023	2024	2025	2026	2027
IMPORTE MÁXIMO SUBVENCIONABLE	4.709,51 €	4.709,51 €	4.709,51 €	4.709,51 €	4.709,51 €
IMPORTE MEDIO DE TRANSFERENCIA (€/ha)	200,23 €	200,23 €	200,23 €	200,23 €	200,23 €

**RESUMEN DE UNIDADES**

Cód	GRUPO DE PAGO	Sup. Dec. Admisible (ha)	Sup. Comprometida (ha)	Sup. ajustada compromiso (1) (ha)	% sobredec.	Sup. Resuelta (ha)	Importe Declarado	Importe Topado	Importe Resuelto	Importe tras sobredec.
426	HERBÁCEOS	11,59		11,59	0,00	11,59	1.752,06	1.752,06	1.752,06	1.752,06
429	OLIVAR	11,98		11,93	0,00	11,93	2.957,45	2.957,45	2.957,45	2.957,45
<b>TOTAL</b>		23,57	23,52	23,52		23,52	4.709,51	4.709,51	4.709,51	4.709,51

**APLICACIÓN DE REDUCCIONES Y PENALIZACIONES**

GRUPO DE PAGO	Importe Calculado	Importe prereduc.	Criterios de subvencionabilidad y compromisos	Presentación tardía	Omisión declaración	Condicionalidad	IMPORTE (Euros) RESUELTO
HERBÁCEOS	1.752,06	1.752,06	0,00	0,00	0,00	0,00	1.752,06
OLIVAR	2.957,45	2.957,45	0,00	0,00	0,00	0,00	2.957,45
<b>TOTAL</b>	4.709,51	4.709,51					4.709,51

**RESUMEN DE PAGOS**

	RESUELTO	FEADER	MAPA	CAPADR
HERBÁCEOS - Pago realizado	1.752,06 €	1.489,25 €	171,88 €	90,93 €
OLIVAR - Pago realizado	2.957,45 €	2.513,83 €	290,13 €	153,49 €
<b>TOTAL</b>	4.709,51 €	4.003,08 €	462,01 €	244,42 €

**RECINTOS RESUELTOS**

REE	REFERENCIA SIGPAC	CULTIVO DESCRIPCIÓN CULTIVO	S/R G.PAGO	PEND. MEDIA (%)	SUP. DEC. ADMISIBLE (ha)	SUP. COMPROM. (ha)	SUP. AJUSTADA COMPROM. (1) (ha)	SUP. CONV. SIGPAC (ha)	SUP. CERTIF. (ha)	SUP. CAMPO (ha)	SUP. CAMPO DETER. CULT. DECLARADO (ha)	SUP. DEC. REDUCIDA (ha)	SUP. RESUELTA (ha)
-1011999	41-068-054-00006-018	3111 TRIGO DURO-ARTHURO	S 426	6,00	0,12	0,12	0,12		0,12			0,12	0,12
5245282	41-068-054-00006-001	3111 TRIGO DURO-ARTHURO	S 426	7,00	11,47	11,47	11,47		11,47			11,47	11,47
4161217	41-068-054-00006-012	101138 OLIVAR-HOJIBLANCA	S 429	16,70	5,09	5,09	5,09		5,09			5,09	5,09
1700000005972983	41-068-053-00010-001	101138 OLIVAR-HOJIBLANCA	S 429	15,90	2,98	2,98	2,98		2,98			2,98	2,98
1700000005972984	41-068-056-00016-001	101007 OLIVAR-MANZANILLA	S 429	13,00	2,62	2,57	2,57		2,62			2,57	2,57
1700000005972988	41-068-053-00011-005	101138 OLIVAR-HOJIBLANCA	S 429	15,40	1,29	1,29	1,29		1,29			1,29	1,29

(1) Superficie declarada admisible ajustada con la superficie comprometida.  
(2) Factor de penalización valorando el alcance para el tipo de compromiso.Puede verificar la integridad de una copia de este documento mediante la lectura del código QR adjunto o mediante el acceso a la dirección <https://ws050.juntadeandalucia.es/verificarFirma> indicando el código de VERIFICACIÓN

FIRMADO POR

RAQUEL MARIA ESPIN CRESPO

18/12/2024

VERIFICACIÓN

Pk2jmUCNT2ZVULXR6LZ4ED5BQV9F2A

PÁG. 384/2017



**INCIDENCIAS****INCIDENCIA DESCRIPCIÓN**

- 247 Recinto cuyo CAP/CSP declarado es menor al CAP/CSP prevalente y no presenta alegación al SIGPAC  
Ref:5245286 Recinto:41-068-054-00006-00013 Cultivo:62000 PASTOS PERMANENTES DE 5 O MAS AÑOS-SIN VARIEDAD Secano  
CAP prevalente: CAP declarado:  
Ref:5245287 Recinto:41-068-054-00006-00014 Cultivo:62000 PASTOS PERMANENTES DE 5 O MAS AÑOS-SIN VARIEDAD Secano  
CAP prevalente: CAP declarado:
- 4272 Verifica que las líneas de declaración de las Solicitudes Únicas no tienen solapes con la capa de Retroactividad Gráfica (ambas de la misma campaña) a nivel de expediente/línea de declaración gráfica de la solicitud.  
Ref:170000005972984 Recinto:41-068-056-00016-00001 Cultivo: - Agregado de la referencia del recinto.:0 Zona de la referencia del recinto.:0 Superficie solapada.:0,05 Id. Incid.:101087784
- 100402 Recinto solicitado no forma parte de ningún organismo de control autorizado para la producción ecológica en Andalucía o fecha de inscripción posterior al plazo establecido ( Anexo I. Criterios de Subvencionabilidad. Orden 28 de marzo de 2023 ).  
Ref:5245286 Recinto:41-068-054-00006-00013 Cultivo:62000 PASTOS PERMANENTES DE 5 O MAS AÑOS-SIN VARIEDAD Secano  
Ref:5245287 Recinto:41-068-054-00006-00014 Cultivo:62000 PASTOS PERMANENTES DE 5 O MAS AÑOS-SIN VARIEDAD Secano  
Ref:5245283 Recinto:41-068-054-00006-00015 Cultivo:20000 BARBECHO TRADICIONAL-SIN VARIEDAD Secano  
Ref:-1011998 Recinto:41-068-054-00006-00017 Cultivo:20000 BARBECHO TRADICIONAL-SIN VARIEDAD Secano
- 100411 Recinto no admisible por no estar asociado en SIGGAN a una explotación ganadera ( Artículo 10 de la Orden de 28 de marzo de 2023 ).  
Ref:5245286 Recinto:41-068-054-00006-00013 Cultivo:62000 PASTOS PERMANENTES DE 5 O MAS AÑOS-SIN VARIEDAD Secano  
Ref:5245287 Recinto:41-068-054-00006-00014 Cultivo:62000 PASTOS PERMANENTES DE 5 O MAS AÑOS-SIN VARIEDAD Secano
- 100424 Solicita recinto que no está comprometido para la operación.  
Ref:5245286 Recinto:41-068-054-00006-00013 Cultivo:62000 PASTOS PERMANENTES DE 5 O MAS AÑOS-SIN VARIEDAD Secano  
Ref:5245287 Recinto:41-068-054-00006-00014 Cultivo:62000 PASTOS PERMANENTES DE 5 O MAS AÑOS-SIN VARIEDAD Secano  
Ref:5245283 Recinto:41-068-054-00006-00015 Cultivo:20000 BARBECHO TRADICIONAL-SIN VARIEDAD Secano  
Ref:-1011998 Recinto:41-068-054-00006-00017 Cultivo:20000 BARBECHO TRADICIONAL-SIN VARIEDAD Secano

(1) Superficie declarada admisible ajustada con la superficie comprometida.  
(2) Factor de penalización valorando el alcance para el tipo de compromiso.

Puede verificar la integridad de una copia de este documento mediante la lectura del código QR adjunto o mediante el acceso a la dirección <https://ws050.juntadeandalucia.es/verificarFirma> indicando el código de VERIFICACIÓN

FIRMADO POR	RAQUEL MARIA ESPIN CRESPO	18/12/2024	
VERIFICACIÓN	Pk2jmUCNT2ZVULXR6LZ4ED5BQV9F2A	PÁG. 385/2017	

**APELLIDOS Y NOMBRE / RAZÓN SOCIAL**

CEREALES MARGOISA SL

NIF  
\*\*\*0293\*EXPEDIENTE  
1195738ANUALIDAD  
DE PAGO  
1ª**IMPORTES POR ANUALIDAD**

	2023	2024	2025	2026	2027
IMPORTE MÁXIMO SUBVENCIONABLE	7.928,87 €	7.928,87 €	7.928,87 €	7.928,87 €	7.928,87 €
IMPORTE MEDIO DE TRANSFERENCIA (€/ha)	139,25 €	139,25 €	139,25 €	139,25 €	139,25 €

**RESUMEN DE UNIDADES**

Cód	GRUPO DE PAGO	Sup. Dec. Admisible (ha)	Sup. Comprometida (ha)	Sup. ajustada compromiso (1) (ha)	% sobredec.	Sup. Resuelta (ha)	Importe Declarado	Importe Topado	Importe Resuelto	Importe tras sobredec.
426	HERBÁCEOS	52,45		52,45	0,00	52,45	7.928,87	7.928,87	7.928,87	7.928,87
434	HERBÁCEOS NO ELEGIBLES	4,49		4,49	0,00	4,49	0,00	0,00	0,00	0,00
<b>TOTAL</b>		56,94	56,94	56,94		56,94	7.928,87	7.928,87	7.928,87	7.928,87

**APLICACIÓN DE REDUCCIONES Y PENALIZACIONES**

GRUPO DE PAGO	Importe Calculado	Importe prereduc.	Criterios de subvencionabilidad y compromisos	Presentación tardía	Omisión declaración	Condicionabilidad	IMPORTE (Euros) RESUELTO
HERBÁCEOS	7.928,87	7.928,87	0,00	0,00	0,00	0,00	7.928,87
HERBÁCEOS NO ELEGIBLES	0,00	0,00	0,00	0,00	0,00	0,00	0,00
<b>TOTAL</b>	7.928,87	7.928,87					7.928,87

**RESUMEN DE PAGOS**

	RESUELTO	FEADER	MAPA	CAPADR
HERBÁCEOS - Pago realizado	7.928,87 €	6.739,54 €	777,82 €	411,51 €

**RECINTOS RESUELTOS**

REF.	REFERENCIA SIGPAC	CULTIVO DESCRIPCIÓN CULTIVO	S/R G.PAGO	PEND. MEDIA (%)	SUP. DEC. ADMISIBLE (ha)	SUP. COMPROM. (ha)	SUP. AJUSTADA COMPROM. (1) (ha)	SUP. CONV. SIGPAC (ha)	SUP. CERTIF. (ha)	SUP. CAMPO (ha)	SUP. CAMPO DETER. CULT. DECLARADO (ha)	SUP. DEC. REDUCIDA (ha)	SUP. RESUELTA (ha)
-1619790	41-097-007-00054-003	1115 TRIGO BLANDO-LG ACORAZADO	S	426	4,30	10,47	10,47	10,47	10,47			10,47	10,47
-1619786	41-097-007-00054-003	41130 HABAS-VITABON	S	426	4,30	4,00	4,00	4,00	4,00			4,00	4,00
-1619690	41-012-029-00062-002	41130 HABAS-VITABON	R	426	8,00	2,66	2,66	2,66	2,66			2,66	2,66
-1572821	41-012-029-00113-001	1115 TRIGO BLANDO-LG ACORAZADO	S	426	7,10	0,08	0,08	0,08	0,08			0,08	0,08
-1313110	41-012-029-00062-002	1115 TRIGO BLANDO-LG ACORAZADO	R	426	8,00	0,35	0,35	0,35	0,35			0,35	0,35
-973741	41-012-029-00093-001	1115 TRIGO BLANDO-LG ACORAZADO	S	426	5,10	4,82	4,82	4,82	4,82			4,82	4,82
-973724	41-012-029-00061-005	3323 TRIGO DURO-ATHORIS	S	426	7,60	1,10	1,10	1,10	1,10			1,10	1,10
-973719	41-012-029-00061-002	1115 TRIGO BLANDO-LG ACORAZADO	S	426	9,90	0,05	0,05	0,05	0,05			0,05	0,05
-973708	41-012-029-00061-001	1115 TRIGO BLANDO-LG ACORAZADO	S	426	4,00	0,38	0,38	0,38	0,38			0,38	0,38
1700000006756672	41-097-007-00054-002	41130 HABAS-VITABON	R	426	3,90	3,95	3,95	3,95	3,95			3,95	3,95
1700000006756673	41-097-007-00054-003	3323 TRIGO DURO-ATHORIS	S	426	4,30	7,90	7,90	7,90	7,90			7,90	7,90
1700000006756677	41-075-014-00043-001	1115 TRIGO BLANDO-LG ACORAZADO	R	426	2,70	10,99	10,99	10,99	10,99			10,99	10,99
1700000006756687	41-012-029-00086-001	1115 TRIGO BLANDO-LG ACORAZADO	R	426	3,10	1,28	1,28	1,28	1,28			1,28	1,28
1700000006756688	41-012-029-00087-001	1115 TRIGO BLANDO-LG ACORAZADO	R	426	3,20	1,04	1,04	1,04	1,04			1,04	1,04
1700000006756692	41-012-029-00062-002	1115 TRIGO BLANDO-LG ACORAZADO	R	426	8,00	3,38	3,38	3,38	3,38			3,38	3,38
-973739	41-012-029-00113-001	20000 BARBECHO TRADICIONAL-SIN VARIEDAD	S	434	7,10	1,19	1,19	1,19	1,19			1,19	1,19
1700000006756671	41-012-029-00057-002	20000 BARBECHO TRADICIONAL-SIN VARIEDAD	S	434	4,90	3,30	3,30	3,30	3,30			3,30	3,30

(1) Superficie declarada admisible ajustada con la superficie comprometida.  
(2) Factor de penalización valorando el alcance para el tipo de compromiso.Puede verificar la integridad de una copia de este documento mediante la lectura del código QR adjunto o mediante el acceso a la dirección <https://ws050.juntadeandalucia.es/verificarFirma> indicando el código de VERIFICACIÓN

FIRMADO POR

RAQUEL MARIA ESPIN CRESPO

18/12/2024

VERIFICACIÓN

Pk2jmUCNT2ZVULXR6LZ4ED5BQV9F2A

PÁG. 386/2017



**APELLIDOS Y NOMBRE / RAZÓN SOCIAL**

CEREZO SOTO ROCIO

**NIF**  
\*\*\*6579\***EXPEDIENTE**  
1236730**ANUALIDAD DE PAGO**

1ª

**IMPORTES POR ANUALIDAD**

	2023	2024	2025	2026	2027
<b>IMPORTE MÁXIMO SUBVENCIONABLE</b>	3.369,79 €	3.369,79 €	3.369,79 €	3.369,79 €	3.369,79 €
<b>IMPORTE MEDIO DE TRANSFERENCIA (€/ha)</b>	46,83 €	46,83 €	46,83 €	46,83 €	46,83 €

**RESUMEN DE UNIDADES**

Cód	GRUPO DE PAGO	Sup. Dec. Admisible (ha)	Sup. Comprometida (ha)	Sup. ajustada compromiso (1) (ha)	% sobredec.	Sup. Resuelta (ha)	Importe Declarado	Importe Topado	Importe Resuelto	Importe tras sobredec.
428	PASTOS ASOCIADOS A GANADERÍA ECOLÓGICA	71,96		71,96	0,00	71,96	5.911,51	3.369,79	3.369,79	3.369,79
<b>TOTAL</b>		71,96	71,96	71,96		71,96	5.911,51	3.369,79	3.369,79	3.369,79

**APLICACIÓN DE REDUCCIONES Y PENALIZACIONES**

GRUPO DE PAGO	Importe Calculado	Importe prereduc.	Criterios de subvencionabilidad y compromisos	Presentación tardía	Omisión declaración	Condicionidad	IMPORTE (Euros) RESUELTO
PASTOS ASOCIADOS A GANADERÍA	3.369,79	3.369,79	0,00	0,00	0,00	0,00	3.369,79
<b>TOTAL</b>	3.369,79	3.369,79					3.369,79

**RESUMEN DE PAGOS****IMPORTE (Euros)**

	RESUELTO	FEADER	MAPA	CAPADR
PASTOS ASOCIADOS A GANADERÍA ECOLÓGICA - Pago realizado	3.369,79 €	2.864,32 €	330,58 €	174,89 €

**RECINTOS RESUELTOS**

REE	REFERENCIA SIGPAC	CULTIVO	DESCRIPCIÓN CULTIVO	S/R G.PAGO	PEND. MEDIA (%)	SUP. DEC. ADMISIBLE (ha)	SUP. COMPROM. (ha)	SUP. AJUSTADA COMPROM. (1) (ha)	SUP. CONV. SIGPAC (ha)	SUP. CERTIF. (ha)	SUP. CAMPO (ha)	SUP. CAMPO DETER. CULT. DECLARADO (ha)	SUP. DEC. REDUCIDA (ha)	SUP. RESUELTA (ha)
6948796	41-087-900-99000-990	62000	PASTOS PERMANENTES DE 5 O MAS AÑOS-SIN VARIEDAD	S 428	3,33	71,96	71,96	71,96		71,96			71,96	71,96

(1) Superficie declarada admisible ajustada con la superficie comprometida.  
(2) Factor de penalización valorando el alcance para el tipo de compromiso.Puede verificar la integridad de una copia de este documento mediante la lectura del código QR adjunto o mediante el acceso a la dirección <https://ws050.juntadeandalucia.es/verificarFirma> indicando el código de VERIFICACIÓN

FIRMADO POR

RAQUEL MARIA ESPIN CRESPO

18/12/2024

VERIFICACIÓN

Pk2jmUCNT2ZVULXR6LZ4ED5BQV9F2A

PÁG. 387/2017



**Datos considerados para el Cálculo de la Carga Ganadera mínima y máxima del expediente**

<b>Explotación</b>	<b>Especie</b>	<b>Inscrito en Sipea y Admisible</b>	<b>Ugm Calculada para CG Mínima</b>	<b>Ugm Calculada para CG Máxima</b>
ES410870001262	CABALLAR	SI	12,43	12,43
			12,43	12,43

Superficie determinada para Cálculo Carga Ganadera Mínima: 71,96 ha

Superficie determinada para Cálculo Carga Ganadera Máxima: 95,71 ha

Carga Ganadera Mínima Expediente: 0,17 ugm/ha

Carga Ganadera Máxima Expediente: 0,13 ugm/ha

Los importes del Grupo de Pago de pastos de este expediente han sido ajustados por no llegar a la carga ganadera mínima de 0,3

**Recintos Determinados para el Cálculo de Garga Ganadera Mínima**

<b>REF.</b>	<b>REFERENCIA SIGPAC</b>	<b>CULTIVO</b>	<b>DESCRIPCIÓN CULTIVO</b>	<b>S/R</b>	<b>SUP. RESUELTA (ha)</b>
6948796	41-087-900-99000-99001	62000	PASTOS PERMANENTES DE 5 O MAS AÑOS-SIN VARIEDAD	S	71,96

**Recintos Determinados para el Cálculo de Garga Ganadera Máxima**

<b>REF.</b>	<b>REFERENCIA SIGPAC</b>	<b>CULTIVO</b>	<b>DESCRIPCIÓN CULTIVO</b>	<b>S/R</b>	<b>SUP. RESUELTA (ha)</b>
6948796	41-087-900-99000-99001	62000	PASTOS PERMANENTES DE 5 O MAS AÑOS-SIN VARIEDAD	S	71,96
6948869	41-067-001-00008-00001	63000	PASTOS DE MENOS DE 5 AÑOS-SIN VARIEDAD	R	12,01
6948870	41-067-014-00121-00001	63000	PASTOS DE MENOS DE 5 AÑOS-SIN VARIEDAD	S	11,74

(1) Superficie declarada admisible ajustada con la superficie comprometida.  
(2) Factor de penalización valorando el alcance para el tipo de compromiso.Puede verificar la integridad de una copia de este documento mediante la lectura del código QR adjunto o mediante el acceso a la dirección <https://ws050.juntadeandalucia.es/verificarFirma> indicando el código de VERIFICACIÓN

FIRMADO POR	RAQUEL MARIA ESPIN CRESPO	18/12/2024
VERIFICACIÓN	Pk2jmUCNT2ZVULXR6LZ4ED5BQV9F2A	PÁG. 388/2017





**APELLIDOS Y NOMBRE / RAZÓN SOCIAL**

CERRO DEL NEGRO S.A.

**NIF**

\*\*\*\*1774\*

**EXPEDIENTE**

1211004

**ANUALIDAD DE PAGO**

1ª

**IMPORTES POR ANUALIDAD**

	2023	2024	2025	2026	2027
IMPORTE MÁXIMO SUBVENCIONABLE	6.161,25 €	6.161,25 €	6.161,25 €	6.161,25 €	6.161,25 €
IMPORTE MEDIO DE TRANSFERENCIA (€/ha)	82,15 €	82,15 €	82,15 €	82,15 €	82,15 €

**RESUMEN DE UNIDADES**

Cód	GRUPO DE PAGO	Sup. Dec. Admisible (ha)	Sup. Comprometida (ha)	Sup. ajustada compromiso (1) (ha)	% sobredec.	Sup. Resuelta (ha)	Importe Declarado	Importe Topado	Importe Resuelto	Importe tras sobredec.
428	PASTOS ASOCIADOS A GANADERÍA ECOLÓGICA	376,49		75,00	0,00	75,00	6.161,25	6.161,25	6.161,25	6.161,25
<b>TOTAL</b>		376,49	75,00	75,00		75,00	6.161,25	6.161,25	6.161,25	6.161,25

**APLICACIÓN DE REDUCCIONES Y PENALIZACIONES**

GRUPO DE PAGO	Importe Calculado	Importe prereduc.	Criterios de subvencionabilidad y compromisos	Presentación tardía	Omisión declaración	Condicionidad	IMPORTE (Euros) RESUELTO
PASTOS ASOCIADOS A GANADERÍA	6.161,25	6.161,25	0,00	0,00	0,00	0,00	6.161,25
<b>TOTAL</b>	6.161,25	6.161,25					6.161,25

**RESUMEN DE PAGOS****IMPORTE (Euros)**

	RESUELTO	FEADER	MAPA	CAPADR
PASTOS ASOCIADOS A GANADERÍA ECOLÓGICA - Pago realizado	6.161,25 €	5.237,06 €	604,42 €	319,77 €

**RECINTOS RESUELTOS**

REE	REFERENCIA SIGPAC	CULTIVO DESCRIPCIÓN CULTIVO	S/R G.PAGO	PEND. MEDIA (%)	SUP. DEC. ADMISIBLE (ha)	SUP. COMPROM. (ha)	SUP. AJUSTADA COMPROM. (1) (ha)	SUP. CONV. SIGPAC (ha)	SUP. CERTIF. (ha)	SUP. CAMPO (ha)	SUP. CAMPO DETER. CULT. DECLARADO (ha)	SUP. DEC. REDUCIDA (ha)	SUP. RESUELTA (ha)
1700000007097902	41-049-011-00008-002	62000 PASTOS PERMANENTES DE 5 O MAS AÑOS-SIN VARIEDAD	S 428	28,40	0,72	0,72	0,72		0,72			0,72	0,72
1700000007097903	41-049-011-00008-027	62000 PASTOS PERMANENTES DE 5 O MAS AÑOS-SIN VARIEDAD	S 428	28,20	1,26	1,26	1,26		1,26			1,26	1,26
1700000007097907	41-049-011-00008-044	62000 PASTOS PERMANENTES DE 5 O MAS AÑOS-SIN VARIEDAD	S 428	44,20	6,24	6,24	6,24		17,82			6,24	6,24
1700000007097910	41-049-011-00008-028	62000 PASTOS PERMANENTES DE 5 O MAS AÑOS-SIN VARIEDAD	S 428	34,60	165,91	165,91	165,91		301,65			165,91	165,91
1700000007097913	41-049-011-00008-004	62000 PASTOS PERMANENTES DE 5 O MAS AÑOS-SIN VARIEDAD	S 428	29,90	123,13	123,13	123,13		189,43			123,13	123,13
1700000007097915	41-049-011-00008-056	62000 PASTOS PERMANENTES DE 5 O MAS AÑOS-SIN VARIEDAD	S 428	36,30	62,36	62,36	62,36		73,37			62,36	62,36
1700000007097918	41-049-011-00008-023	62000 PASTOS PERMANENTES DE 5 O MAS AÑOS-SIN VARIEDAD	S 428	23,50	0,14	0,14	0,14		0,14			0,14	0,14
1700000007097921	41-049-011-00008-005	62000 PASTOS PERMANENTES DE 5 O MAS AÑOS-SIN VARIEDAD	S 428	21,00	4,05	4,05	4,05		4,77			4,05	4,05
1700000007097922	41-049-011-00008-026	62000 PASTOS PERMANENTES DE 5 O MAS AÑOS-SIN VARIEDAD	S 428	25,80	0,94	0,94	0,94		0,94			0,94	0,94
1700000007097923	41-049-011-00008-006	62000 PASTOS PERMANENTES DE 5 O MAS AÑOS-SIN VARIEDAD	S 428	23,70	0,57	0,57	0,57		0,57			0,57	0,57
1700000007097924	41-049-011-00008-022	62000 PASTOS PERMANENTES DE 5 O MAS AÑOS-SIN VARIEDAD	S 428	24,50	1,30	1,30	1,30		1,30			1,30	1,30
1700000007097925	41-049-011-00008-007	62000 PASTOS PERMANENTES DE 5 O MAS AÑOS-SIN VARIEDAD	S 428	15,70	1,20	1,20	1,20		1,20			1,20	1,20
1700000007097926	41-049-011-00008-021	62000 PASTOS PERMANENTES DE 5 O MAS AÑOS-SIN VARIEDAD	S 428	24,00	0,67	0,67	0,67		0,67			0,67	0,67
1700000007097927	41-049-011-00008-011	62000 PASTOS PERMANENTES DE 5 O MAS AÑOS-SIN VARIEDAD	S 428	25,90	1,69	1,69	1,69		1,69			1,69	1,69
1700000007097928	41-049-011-00008-020	62000 PASTOS PERMANENTES DE 5 O MAS AÑOS-SIN VARIEDAD	S 428	18,10	0,52	0,52	0,52		0,52			0,52	0,52
1700000007097929	41-049-011-00008-009	62000 PASTOS PERMANENTES DE 5 O MAS AÑOS-SIN VARIEDAD	S 428	19,90	5,12	5,12	5,12		5,12			5,12	5,12
1700000007097930	41-049-011-00008-008	62000 PASTOS PERMANENTES DE 5 O MAS AÑOS-SIN VARIEDAD	S 428	24,50	0,67	0,67	0,67		0,79			0,67	0,67

(1) Superficie declarada admisible ajustada con la superficie comprometida.  
(2) Factor de penalización valorando el alcance para el tipo de compromiso.

Puede verificar la integridad de una copia de este documento mediante la lectura del código QR adjunto o mediante el acceso a la dirección <https://ws050.juntadeandalucia.es/verificarFirma> indicando el código de VERIFICACIÓN

FIRMADO POR

RAQUEL MARIA ESPIN CRESPO

18/12/2024

VERIFICACIÓN

Pk2jmUCNT2ZVULXR6LZ4ED5BQV9F2A

PÁG. 389/2017



**INCIDENCIAS****INCIDENCIA DESCRIPCIÓN**

- 100411 Recinto no admisible por no estar asociado en SIGGAN a una explotación ganadera ( Artículo 10 de la Orden de 28 de marzo de 2023 ).  
Ref:1700000007097919 Recinto:41-049-011-00008-00025 Cultivo:62000 PASTOS PERMANENTES DE 5 O MAS AÑOS-SIN  
VARIEDAD Secano
- 100421 Recinto declarado por error para una operación de la 6503, que se ha corregido de oficio marcando la operación correcta, de acuerdo con la fecha de inscripción del recinto en la producción ecológica.  
Ref:1700000007097907 Recinto:41-049-011-00008-00044 Cultivo:62000 PASTOS PERMANENTES DE 5 O MAS AÑOS-SIN  
VARIEDAD Secano
- 100424 Solicita recinto que no está comprometido para la operación.  
Ref:1700000007097919 Recinto:41-049-011-00008-00025 Cultivo:62000 PASTOS PERMANENTES DE 5 O MAS AÑOS-SIN  
VARIEDAD Secano

**Datos considerados para el Cálculo de la Carga Ganadera mínima y máxima del expediente**

<u>Explotación</u>	<u>Especie</u>	<u>Inscrito en Sipea y Admisible</u>	<u>Ugm Calculada para CG Mínima</u>	<u>Ugm Calculada para CG Máxima</u>
ES410490000086	BOVINA	SI	112,96	112,96
			112,96	112,96

**Superficie determinada para Cálculo Carga Ganadera Mínima:** 485,24 ha

**Superficie determinada para Cálculo Carga Ganadera Máxima:** 485,24 ha

**Carga Ganadera Mínima Expediente:** 0,23 ugm/ha

**Carga Ganadera Máxima Expediente:** 0,23 ugm/ha

Los importes del Grupo de Pago de pastos de este expediente han sido ajustados por no llegar a la carga ganadera mínima de 0,3

**Recintos Determinados para el Cálculo de Garga Ganadera Mínima**

<u>REF.</u>	<u>REFERENCIA SIGPAC</u>	<u>CULTIVO</u>	<u>DESCRIPCIÓN CULTIVO</u>	<u>S/R</u>	<u>SUP. RESUELTA (ha)</u>
1700000007097901	41-049-011-00008-00001	62000	PASTOS PERMANENTES DE 5 O MAS AÑOS-SIN VARIEDAD	S	91,46
1700000007097902	41-049-011-00008-00002	62000	PASTOS PERMANENTES DE 5 O MAS AÑOS-SIN VARIEDAD	S	0,72
1700000007097903	41-049-011-00008-00027	62000	PASTOS PERMANENTES DE 5 O MAS AÑOS-SIN VARIEDAD	S	1,26
1700000007097904	41-049-011-00008-00043	62000	PASTOS PERMANENTES DE 5 O MAS AÑOS-SIN VARIEDAD	S	0,12
1700000007097907	41-049-011-00008-00044	62000	PASTOS PERMANENTES DE 5 O MAS AÑOS-SIN VARIEDAD	S	6,24
1700000007097909	41-049-011-00115-00002	62000	PASTOS PERMANENTES DE 5 O MAS AÑOS-SIN VARIEDAD	S	0,43
1700000007097910	41-049-011-00008-00028	62000	PASTOS PERMANENTES DE 5 O MAS AÑOS-SIN VARIEDAD	S	165,91
1700000007097912	41-049-011-00008-00024	62000	PASTOS PERMANENTES DE 5 O MAS AÑOS-SIN VARIEDAD	S	2,85
1700000007097913	41-049-011-00008-00004	62000	PASTOS PERMANENTES DE 5 O MAS AÑOS-SIN VARIEDAD	S	123,13
1700000007097915	41-049-011-00008-00056	62000	PASTOS PERMANENTES DE 5 O MAS AÑOS-SIN VARIEDAD	S	62,36
1700000007097917	41-049-011-00117-00001	62000	PASTOS PERMANENTES DE 5 O MAS AÑOS-SIN VARIEDAD	S	13,33
1700000007097918	41-049-011-00008-00023	62000	PASTOS PERMANENTES DE 5 O MAS AÑOS-SIN VARIEDAD	S	0,14
1700000007097919	41-049-011-00008-00025	62000	PASTOS PERMANENTES DE 5 O MAS AÑOS-SIN VARIEDAD	S	0,56
1700000007097921	41-049-011-00008-00005	62000	PASTOS PERMANENTES DE 5 O MAS AÑOS-SIN VARIEDAD	S	4,05
1700000007097922	41-049-011-00008-00026	62000	PASTOS PERMANENTES DE 5 O MAS AÑOS-SIN VARIEDAD	S	0,94
1700000007097923	41-049-011-00008-00006	62000	PASTOS PERMANENTES DE 5 O MAS AÑOS-SIN VARIEDAD	S	0,57
1700000007097924	41-049-011-00008-00022	62000	PASTOS PERMANENTES DE 5 O MAS AÑOS-SIN VARIEDAD	S	1,30
1700000007097925	41-049-011-00008-00007	62000	PASTOS PERMANENTES DE 5 O MAS AÑOS-SIN VARIEDAD	S	1,20
1700000007097926	41-049-011-00008-00021	62000	PASTOS PERMANENTES DE 5 O MAS AÑOS-SIN VARIEDAD	S	0,67
1700000007097927	41-049-011-00008-00011	62000	PASTOS PERMANENTES DE 5 O MAS AÑOS-SIN VARIEDAD	S	1,69
1700000007097928	41-049-011-00008-00020	62000	PASTOS PERMANENTES DE 5 O MAS AÑOS-SIN VARIEDAD	S	0,52
1700000007097929	41-049-011-00008-00009	62000	PASTOS PERMANENTES DE 5 O MAS AÑOS-SIN	S	5,12

(1) Superficie declarada admisible ajustada con la superficie comprometida.  
(2) Factor de penalización valorando el alcance para el tipo de compromiso.

Puede verificar la integridad de una copia de este documento mediante la lectura del código QR adjunto o mediante el acceso a la dirección <https://ws050.juntadeandalucia.es/verificarFirma> indicando el código de VERIFICACIÓN

FIRMADO POR

RAQUEL MARIA ESPIN CRESPO

18/12/2024

VERIFICACIÓN

Pk2jmUCNT2ZVULXR6LZ4ED5BQV9F2A

PÁG. 390/2017



**Datos considerados para el Cálculo de la Carga Ganadera mínima y máxima del expediente****Recintos Determinados para el Cálculo de Garga Ganadera Mínima**

REF.	REFERENCIA SIGPAC	CULTIVO	DESCRIPCIÓN CULTIVO	S/R	SUP.
					RESUELTA (ha)
1700000007097930	41-049-011-00008-00008	62000	PASTOS PERMANENTES DE 5 O MAS AÑOS-SIN VARIEDAD	S	0,67

**Recintos Determinados para el Cálculo de Garga Ganadera Máxima**

REF.	REFERENCIA SIGPAC	CULTIVO	DESCRIPCIÓN CULTIVO	S/R	SUP.
					RESUELTA (ha)
-1322231	41-049-011-00140-00027	62000	PASTOS PERMANENTES DE 5 O MAS AÑOS-SIN VARIEDAD	S	0,00
1700000007097900	41-049-011-00007-00001	62000	PASTOS PERMANENTES DE 5 O MAS AÑOS-SIN VARIEDAD	S	0,00
1700000007097901	41-049-011-00008-00001	62000	PASTOS PERMANENTES DE 5 O MAS AÑOS-SIN VARIEDAD	S	91,46
1700000007097902	41-049-011-00008-00002	62000	PASTOS PERMANENTES DE 5 O MAS AÑOS-SIN VARIEDAD	S	0,72
1700000007097903	41-049-011-00008-00027	62000	PASTOS PERMANENTES DE 5 O MAS AÑOS-SIN VARIEDAD	S	1,26
1700000007097904	41-049-011-00008-00043	62000	PASTOS PERMANENTES DE 5 O MAS AÑOS-SIN VARIEDAD	S	0,12
1700000007097905	41-049-011-00090-00027	62000	PASTOS PERMANENTES DE 5 O MAS AÑOS-SIN VARIEDAD	S	0,00
1700000007097907	41-049-011-00008-00044	62000	PASTOS PERMANENTES DE 5 O MAS AÑOS-SIN VARIEDAD	S	6,24
1700000007097909	41-049-011-00115-00002	62000	PASTOS PERMANENTES DE 5 O MAS AÑOS-SIN VARIEDAD	S	0,43
1700000007097910	41-049-011-00008-00028	62000	PASTOS PERMANENTES DE 5 O MAS AÑOS-SIN VARIEDAD	S	165,91
1700000007097912	41-049-011-00008-00024	62000	PASTOS PERMANENTES DE 5 O MAS AÑOS-SIN VARIEDAD	S	2,85
1700000007097913	41-049-011-00008-00004	62000	PASTOS PERMANENTES DE 5 O MAS AÑOS-SIN VARIEDAD	S	123,13
1700000007097915	41-049-011-00008-00056	62000	PASTOS PERMANENTES DE 5 O MAS AÑOS-SIN VARIEDAD	S	62,36
1700000007097917	41-049-011-00117-00001	62000	PASTOS PERMANENTES DE 5 O MAS AÑOS-SIN VARIEDAD	S	13,33
1700000007097918	41-049-011-00008-00023	62000	PASTOS PERMANENTES DE 5 O MAS AÑOS-SIN VARIEDAD	S	0,14
1700000007097919	41-049-011-00008-00025	62000	PASTOS PERMANENTES DE 5 O MAS AÑOS-SIN VARIEDAD	S	0,56
1700000007097920	41-049-011-00008-00034	62000	PASTOS PERMANENTES DE 5 O MAS AÑOS-SIN VARIEDAD	S	0,00
1700000007097921	41-049-011-00008-00005	62000	PASTOS PERMANENTES DE 5 O MAS AÑOS-SIN VARIEDAD	S	4,05
1700000007097922	41-049-011-00008-00026	62000	PASTOS PERMANENTES DE 5 O MAS AÑOS-SIN VARIEDAD	S	0,94
1700000007097923	41-049-011-00008-00006	62000	PASTOS PERMANENTES DE 5 O MAS AÑOS-SIN VARIEDAD	S	0,57
1700000007097924	41-049-011-00008-00022	62000	PASTOS PERMANENTES DE 5 O MAS AÑOS-SIN VARIEDAD	S	1,30
1700000007097925	41-049-011-00008-00007	62000	PASTOS PERMANENTES DE 5 O MAS AÑOS-SIN VARIEDAD	S	1,20
1700000007097926	41-049-011-00008-00021	62000	PASTOS PERMANENTES DE 5 O MAS AÑOS-SIN VARIEDAD	S	0,67
1700000007097927	41-049-011-00008-00011	62000	PASTOS PERMANENTES DE 5 O MAS AÑOS-SIN VARIEDAD	S	1,69
1700000007097928	41-049-011-00008-00020	62000	PASTOS PERMANENTES DE 5 O MAS AÑOS-SIN VARIEDAD	S	0,52
1700000007097929	41-049-011-00008-00009	62000	PASTOS PERMANENTES DE 5 O MAS AÑOS-SIN VARIEDAD	S	5,12
1700000007097930	41-049-011-00008-00008	62000	PASTOS PERMANENTES DE 5 O MAS AÑOS-SIN VARIEDAD	S	0,67

(1) Superficie declarada admisible ajustada con la superficie comprometida.  
(2) Factor de penalización valorando el alcance para el tipo de compromiso.

Puede verificar la integridad de una copia de este documento mediante la lectura del código QR adjunto o mediante el acceso a la dirección <https://ws050.juntadeandalucia.es/verificarFirma> indicando el código de VERIFICACIÓN

FIRMADO POR	RAQUEL MARIA ESPIN CRESPO	18/12/2024	
VERIFICACIÓN	Pk2jmUCNT2ZVULXR6LZ4ED5BQV9F2A	PÁG. 391/2017	

**APELLIDOS Y NOMBRE / RAZÓN SOCIAL**

CERRO ESCOLASTICA S.L

**NIF**

\*\*\*\*0264\*

**EXPEDIENTE**

1089980

**ANUALIDAD DE PAGO**

1ª

**IMPORTES POR ANUALIDAD**

	2023	2024	2025	2026	2027
IMPORTE MÁXIMO SUBVENCIONABLE	5.007,04 €	5.007,04 €	5.007,04 €	5.007,04 €	5.007,04 €
IMPORTE MEDIO DE TRANSFERENCIA (€/ha)	66,76 €	66,76 €	66,76 €	66,76 €	66,76 €

**RESUMEN DE UNIDADES**

Cód	GRUPO DE PAGO	Sup. Dec. Admisible (ha)	Sup. Comprometida (ha)	Sup. ajustada compromiso (1) (ha)	% sobredec.	Sup. Resuelta (ha)	Importe Declarado	Importe Topado	Importe Resuelto	Importe tras sobredec.
428	PASTOS ASOCIADOS A GANADERÍA ECOLÓGICA	90,97		75,00	0,00	75,00	6.161,25	5.007,04	5.007,04	5.007,04
<b>TOTAL</b>		90,97	75,00	75,00		75,00	6.161,25	5.007,04	5.007,04	5.007,04

**APLICACIÓN DE REDUCCIONES Y PENALIZACIONES**

GRUPO DE PAGO	Importe Calculado	Importe prereduc.	Criterios de subvencionabilidad y compromisos	Presentación tardía	Omisión declaración	Condicionidad	IMPORTE (Euros) RESUELTO
PASTOS ASOCIADOS A GANADERÍA	5.007,04	5.007,04	0,00	0,00	0,00	0,00	5.007,04
<b>TOTAL</b>	5.007,04	5.007,04					5.007,04

**RESUMEN DE PAGOS****IMPORTE (Euros)**

	RESUELTO	FEADER	MAPA	CAPADR
PASTOS ASOCIADOS A GANADERÍA ECOLÓGICA - Pago realizado	5.007,04 €	4.255,98 €	491,19 €	259,87 €

**RECINTOS RESUELTOS**

REE	REFERENCIA SIGPAC	CULTIVO	DESCRIPCIÓN CULTIVO	S/R G.PAGO	PEND. MEDIA (%)	SUP. DEC. ADMISIBLE (ha)	SUP. COMPROM. (ha)	SUP. AJUSTADA COMPROM. (1) (ha)	SUP. CONV. SIGPAC (ha)	SUP. CERTIF. (ha)	SUP. CAMPO (ha)	SUP. CAMPO DETER. CULT. DECLARADO (ha)	SUP. DEC. REDUCIDA (ha)	SUP. RESUELTA (ha)
-1139641	41-048-006-00031-026	62000	PASTOS PERMANENTES DE 5 O MAS AÑOS-SIN VARIEDAD	S 428	24,90	17,80	17,80	17,80		17,80			17,80	17,80
-1139548	41-048-006-00031-001	62000	PASTOS PERMANENTES DE 5 O MAS AÑOS-SIN VARIEDAD	S 428	17,90	5,96	5,96	5,96		5,96			5,96	5,96
-1139498	41-048-006-00031-030	62000	PASTOS PERMANENTES DE 5 O MAS AÑOS-SIN VARIEDAD	S 428	20,40	0,09	0,09	0,09		0,09			0,09	0,09
1700000006207504	41-048-006-00010-002	62000	PASTOS PERMANENTES DE 5 O MAS AÑOS-SIN VARIEDAD	S 428	11,30	0,39	0,39	0,39		0,39			0,39	0,39
1700000006207506	41-048-006-00031-006	62000	PASTOS PERMANENTES DE 5 O MAS AÑOS-SIN VARIEDAD	S 428	18,70	0,26	0,26	0,26		0,26			0,26	0,26
1700000006207507	41-048-006-00031-021	62000	PASTOS PERMANENTES DE 5 O MAS AÑOS-SIN VARIEDAD	S 428	18,00	3,40	3,40	3,40		3,40			3,40	3,40
1700000006207509	41-048-006-00031-027	62000	PASTOS PERMANENTES DE 5 O MAS AÑOS-SIN VARIEDAD	S 428	11,70	0,39	0,39	0,39		0,39			0,39	0,39
1700000006207510	41-048-006-00031-004	62000	PASTOS PERMANENTES DE 5 O MAS AÑOS-SIN VARIEDAD	S 428	13,80	9,78	9,78	9,78		9,78			9,78	9,78
1700000006207511	41-048-006-00031-024	62000	PASTOS PERMANENTES DE 5 O MAS AÑOS-SIN VARIEDAD	S 428	11,70	5,04	5,04	5,04		9,34			5,04	5,04
1700000006207513	41-048-006-00032-003	62000	PASTOS PERMANENTES DE 5 O MAS AÑOS-SIN VARIEDAD	S 428	10,70	1,24	1,24	1,24		1,24			1,24	1,24
1700000006207520	41-048-006-00015-001	62000	PASTOS PERMANENTES DE 5 O MAS AÑOS-SIN VARIEDAD	S 428	36,60	0,82	0,82	0,82		1,49			0,82	0,82
1700000006207521	41-048-006-00031-008	62000	PASTOS PERMANENTES DE 5 O MAS AÑOS-SIN VARIEDAD	S 428	10,20	0,04	0,04	0,04		0,04			0,04	0,04
1700000006207523	41-048-006-00032-002	62000	PASTOS PERMANENTES DE 5 O MAS AÑOS-SIN VARIEDAD	S 428	5,80	0,01	0,01	0,01		0,01			0,01	0,01
1700000006207540	41-048-006-00010-009	62000	PASTOS PERMANENTES DE 5 O MAS AÑOS-SIN VARIEDAD	S 428	8,50	0,23	0,23	0,23		0,23			0,23	0,23
1700000006207544	41-048-006-00031-002	62000	PASTOS PERMANENTES DE 5 O MAS AÑOS-SIN VARIEDAD	S 428	18,60	0,48	0,48	0,48		0,48			0,48	0,48
1700000006207550	41-048-006-00031-023	62000	PASTOS PERMANENTES DE 5 O MAS AÑOS-SIN VARIEDAD	S 428	15,20	45,04	45,04	45,04		45,08			45,04	45,04

**INCIDENCIAS****INCIDENCIA DESCRIPCIÓN**

- 100407 Explotación solicitada no forma parte de ningún organismo de control autorizado para la producción ecológica en Andalucía o fecha de inscripción posterior al plazo establecido ( Anexo I. Criterios de Subvencionabilidad. Orden 28 de marzo de 2023 ).  
Explotación:ES410480000531 Especie:PORCINO
- 100424 Solicita recinto que no está comprometido para la operación.  
Ref:1700000006207514 Recinto:41-048-006-00014-00017 Cultivo:62000 PASTOS PERMANENTES DE 5 O MAS AÑOS-SIN VARIEDAD Secano

(1) Superficie declarada admisible ajustada con la superficie comprometida.  
(2) Factor de penalización valorando el alcance para el tipo de compromiso.

Puede verificar la integridad de una copia de este documento mediante la lectura del código QR adjunto o mediante el acceso a la dirección <https://ws050.juntadeandalucia.es/verificarFirma> indicando el código de VERIFICACIÓN

FIRMADO POR

RAQUEL MARIA ESPIN CRESPO

18/12/2024

VERIFICACIÓN

Pk2jmUCNT2ZVULXR6LZ4ED5BQV9F2A

PÁG. 392/2017



**Datos considerados para el Cálculo de la Carga Ganadera mínima y máxima del expediente**

Explotación	Especie	Inscrito en Sipea y Admisible	Ugm Calculada para CG Mínima	Ugm Calculada para CG Máxima
ES41048000531	OVINA	SI	19,05	19,05
ES41048000531	PORCINO	NO	0,00	39,01
			19,05	58,06

Superficie determinada para Cálculo Carga Ganadera Mínima: 93,59 ha

Superficie determinada para Cálculo Carga Ganadera Máxima: 93,59 ha

Carga Ganadera Mínima Expediente: 0,20 ugm/ha

Carga Ganadera Máxima Expediente: 0,62 ugm/ha

Los importes del Grupo de Pago de pastos de este expediente han sido ajustados por no llegar a la carga ganadera mínima de 0,3

**Recintos Determinados para el Cálculo de Garga Ganadera Mínima**

REF.	REFERENCIA SIGPAC	CULTIVO	DESCRIPCIÓN CULTIVO	S/R	SUP. RESUELTA (ha)
-1139641	41-048-006-00031-00026	62000	PASTOS PERMANENTES DE 5 O MAS AÑOS-SIN VARIEDAD	S	17,80
-1139548	41-048-006-00031-00001	62000	PASTOS PERMANENTES DE 5 O MAS AÑOS-SIN VARIEDAD	S	5,96
-1139498	41-048-006-00031-00030	62000	PASTOS PERMANENTES DE 5 O MAS AÑOS-SIN VARIEDAD	S	0,09
170000006207504	41-048-006-00010-00002	62000	PASTOS PERMANENTES DE 5 O MAS AÑOS-SIN VARIEDAD	S	0,39
170000006207506	41-048-006-00031-00006	62000	PASTOS PERMANENTES DE 5 O MAS AÑOS-SIN VARIEDAD	S	0,26
170000006207507	41-048-006-00031-00021	62000	PASTOS PERMANENTES DE 5 O MAS AÑOS-SIN VARIEDAD	S	3,40
170000006207509	41-048-006-00031-00027	62000	PASTOS PERMANENTES DE 5 O MAS AÑOS-SIN VARIEDAD	S	0,39
170000006207510	41-048-006-00031-00004	62000	PASTOS PERMANENTES DE 5 O MAS AÑOS-SIN VARIEDAD	S	9,78
170000006207511	41-048-006-00031-00024	62000	PASTOS PERMANENTES DE 5 O MAS AÑOS-SIN VARIEDAD	S	5,04
170000006207513	41-048-006-00032-00003	62000	PASTOS PERMANENTES DE 5 O MAS AÑOS-SIN VARIEDAD	S	1,24
170000006207514	41-048-006-00014-00017	62000	PASTOS PERMANENTES DE 5 O MAS AÑOS-SIN VARIEDAD	S	0,20
170000006207520	41-048-006-00015-00001	62000	PASTOS PERMANENTES DE 5 O MAS AÑOS-SIN VARIEDAD	S	0,82
170000006207521	41-048-006-00031-00008	62000	PASTOS PERMANENTES DE 5 O MAS AÑOS-SIN VARIEDAD	S	0,04
170000006207523	41-048-006-00032-00002	62000	PASTOS PERMANENTES DE 5 O MAS AÑOS-SIN VARIEDAD	S	0,01
170000006207540	41-048-006-00010-00009	62000	PASTOS PERMANENTES DE 5 O MAS AÑOS-SIN VARIEDAD	S	0,23
170000006207544	41-048-006-00031-00002	62000	PASTOS PERMANENTES DE 5 O MAS AÑOS-SIN VARIEDAD	S	0,48
170000006207548	41-048-006-00031-00005	62000	PASTOS PERMANENTES DE 5 O MAS AÑOS-SIN VARIEDAD	S	0,55
170000006207549	41-048-006-00031-00016	62000	PASTOS PERMANENTES DE 5 O MAS AÑOS-SIN VARIEDAD	S	1,87
170000006207550	41-048-006-00031-00023	62000	PASTOS PERMANENTES DE 5 O MAS AÑOS-SIN VARIEDAD	S	45,04

**Recintos Determinados para el Cálculo de Garga Ganadera Máxima**

REF.	REFERENCIA SIGPAC	CULTIVO	DESCRIPCIÓN CULTIVO	S/R	SUP. RESUELTA (ha)
-1139641	41-048-006-00031-00026	62000	PASTOS PERMANENTES DE 5 O MAS AÑOS-SIN VARIEDAD	S	17,80
-1139548	41-048-006-00031-00001	62000	PASTOS PERMANENTES DE 5 O MAS AÑOS-SIN VARIEDAD	S	5,96
-1139498	41-048-006-00031-00030	62000	PASTOS PERMANENTES DE 5 O MAS AÑOS-SIN VARIEDAD	S	0,09
170000006207504	41-048-006-00010-00002	62000	PASTOS PERMANENTES DE 5 O MAS AÑOS-SIN VARIEDAD	S	0,39
170000006207506	41-048-006-00031-00006	62000	PASTOS PERMANENTES DE 5 O MAS AÑOS-SIN VARIEDAD	S	0,26
170000006207507	41-048-006-00031-00021	62000	PASTOS PERMANENTES DE 5 O MAS AÑOS-SIN VARIEDAD	S	3,40
170000006207509	41-048-006-00031-00027	62000	PASTOS PERMANENTES DE 5 O MAS AÑOS-SIN VARIEDAD	S	0,39
170000006207510	41-048-006-00031-00004	62000	PASTOS PERMANENTES DE 5 O MAS AÑOS-SIN VARIEDAD	S	9,78

(1) Superficie declarada admisible ajustada con la superficie comprometida.  
(2) Factor de penalización valorando el alcance para el tipo de compromiso.Puede verificar la integridad de una copia de este documento mediante la lectura del código QR adjunto o mediante el acceso a la dirección <https://ws050.juntadeandalucia.es/verificarFirma> indicando el código de VERIFICACIÓN

FIRMADO POR

RAQUEL MARIA ESPIN CRESPO

18/12/2024

VERIFICACIÓN

Pk2jmUCNT2ZVULXR6LZ4ED5BQV9F2A

PÁG. 393/2017



**Datos considerados para el Cálculo de la Carga Ganadera mínima y máxima del expediente****Recintos Determinados para el Cálculo de Garga Ganadera Máxima**

REF.	REFERENCIA SIGPAC	CULTIVO	DESCRIPCIÓN CULTIVO	SUP.	
				S/R	RESUELTA (ha)
170000006207511	41-048-006-00031-00024	62000	PASTOS PERMANENTES DE 5 O MAS AÑOS-SIN VARIEDAD	S	5,04
170000006207513	41-048-006-00032-00003	62000	PASTOS PERMANENTES DE 5 O MAS AÑOS-SIN VARIEDAD	S	1,24
170000006207514	41-048-006-00014-00017	62000	PASTOS PERMANENTES DE 5 O MAS AÑOS-SIN VARIEDAD	S	0,20
170000006207520	41-048-006-00015-00001	62000	PASTOS PERMANENTES DE 5 O MAS AÑOS-SIN VARIEDAD	S	0,82
170000006207521	41-048-006-00031-00008	62000	PASTOS PERMANENTES DE 5 O MAS AÑOS-SIN VARIEDAD	S	0,04
170000006207523	41-048-006-00032-00002	62000	PASTOS PERMANENTES DE 5 O MAS AÑOS-SIN VARIEDAD	S	0,01
170000006207540	41-048-006-00010-00009	62000	PASTOS PERMANENTES DE 5 O MAS AÑOS-SIN VARIEDAD	S	0,23
170000006207544	41-048-006-00031-00002	62000	PASTOS PERMANENTES DE 5 O MAS AÑOS-SIN VARIEDAD	S	0,48
170000006207548	41-048-006-00031-00005	62000	PASTOS PERMANENTES DE 5 O MAS AÑOS-SIN VARIEDAD	S	0,55
170000006207549	41-048-006-00031-00016	62000	PASTOS PERMANENTES DE 5 O MAS AÑOS-SIN VARIEDAD	S	1,87
170000006207550	41-048-006-00031-00023	62000	PASTOS PERMANENTES DE 5 O MAS AÑOS-SIN VARIEDAD	S	45,04

**Incidencias de carga ganadera****INCIDENCIA DESCRIPCIÓN**

100407	Explotación solicitada no forma parte de ningún organismo de control autorizado para la producción ecológica en Andalucía o fecha de inscripción posterior al plazo establecido ( Anexo I. Criterios de Subvencionabilidad. Orden 28 de marzo de 2023 ). Explotación:ES410480000531 Especie:PORCINO
--------	--

(1) Superficie declarada admisible ajustada con la superficie comprometida.  
(2) Factor de penalización valorando el alcance para el tipo de compromiso.

Puede verificar la integridad de una copia de este documento mediante la lectura del código QR adjunto o mediante el acceso a la dirección <https://ws050.juntadeandalucia.es/verificarFirma> indicando el código de VERIFICACIÓN

FIRMADO POR	RAQUEL MARIA ESPIN CRESPO	18/12/2024
VERIFICACIÓN	Pk2jmUCNT2ZVULXR6LZ4ED5BQV9F2A	PÁG. 394/2017



**APELLIDOS Y NOMBRE / RAZÓN SOCIAL**

CHAMORRO CORREA MIGUELA

**NIF**

\*\*\*2908\*

**EXPEDIENTE**

1116639

**ANUALIDAD DE PAGO**

1ª

**IMPORTES POR ANUALIDAD**

	2023	2024	2025	2026	2027
IMPORTE MÁXIMO SUBVENCIONABLE	7.175,02 €	7.175,02 €	7.175,02 €	7.175,02 €	7.175,02 €
IMPORTE MEDIO DE TRANSFERENCIA (€/ha)	349,66 €	349,66 €	349,66 €	349,66 €	349,66 €

**RESUMEN DE UNIDADES**

Cód	GRUPO DE PAGO	Sup. Dec. Admisible (ha)	Sup. Comprometida (ha)	Sup. ajustada compromiso (1) (ha)	% sobredec.	Sup. Resuelta (ha)	Importe Declarado	Importe Topado	Importe Resuelto	Importe tras sobredec.
433	FRUTALES REGADÍO	20,57		20,52	0,00	20,52	7.175,02	7.175,02	7.175,02	7.175,02
<b>TOTAL</b>		20,57	20,52	20,52		20,52	7.175,02	7.175,02	7.175,02	7.175,02

**APLICACIÓN DE REDUCCIONES Y PENALIZACIONES**

GRUPO DE PAGO	Importe Calculado	Importe prereduc.	Criterios de subvencionabilidad y compromisos	Presentación tardía	Omisión declaración	Condicionalidad	IMPORTE (Euros) RESUELTO
FRUTALES REGADÍO	7.175,02	7.175,02	0,00	0,00	0,00	0,00	7.175,02
<b>TOTAL</b>	7.175,02	7.175,02					7.175,02

**RESUMEN DE PAGOS****IMPORTE ( Euros )**

FRUTALES REGADÍO - Pago realizado	RESUELTO	FEADER	MAPA	CAPADR
	7.175,02 €	6.098,77 €	703,87 €	372,38 €

**RECINTOS RESUELTOS**

REF.	REFERENCIA SIGPAC	CULTIVO DESCRIPCIÓN CULTIVO	S/R G.PAGO	PEND. MEDIA (%)	SUP. DEC. ADMISIBLE (ha)	SUP. COMPROM. (ha)	SUP. AJUSTADA COMPR.(1) (ha)	SUP. CONY. SIGPAC (ha)	SUP. CERTIE (ha)	SUP. CAMPO (ha)	SUP. CAMPO DETER. CULT. DECLARADO (ha)	SUP. DEC. REDUCIDA (ha)	SUP. RESUELTA (ha)
4794233	41-005-007-00130-001	206004 NARANJO-NAVELINA	R 433	0,90	4,34	4,34	4,34	4,34	4,34			4,34	4,34
1700000002806275	41-005-007-00078-001	206004 NARANJO-NAVELINA	R 433	0,90	4,38	4,38	4,38	4,38	4,38			4,38	4,38
1700000002806276	41-005-007-00086-001	206004 NARANJO-NAVELINA	R 433	0,70	0,10	0,10	0,10	0,10	0,10			0,10	0,10
1700000002806277	41-005-007-00167-001	206004 NARANJO-NAVELINA	R 433	0,70	3,42	3,42	3,42	3,42	3,42			3,42	3,42
1700000002806280	41-005-007-00080-001	206004 NARANJO-NAVELINA	R 433	1,10	0,69	0,69	0,69	0,69	0,69			0,69	0,69
1700000002806281	41-081-025-00024-001	206004 NARANJO-NAVELINA	R 433	1,10	0,90	0,85	0,85	0,90	0,90			0,85	0,85
1700000002806282	41-005-007-00104-001	206004 NARANJO-NAVELINA	R 433	0,70	3,08	3,08	3,08	3,08	3,08			3,08	3,08
1700000002806283	41-005-007-00081-001	206004 NARANJO-NAVELINA	R 433	0,80	3,60	3,60	3,60	3,60	3,60			3,60	3,60
1700000002806288	41-005-007-00082-001	206004 NARANJO-NAVELINA	R 433	0,70	0,06	0,06	0,06	0,06	0,06			0,06	0,06

**INCIDENCIAS****INCIDENCIA DESCRIPCIÓN**

- 4272 Verifica que las líneas de declaración de las Solicitudes Únicas no tienen solapes con la capa de Retroactividad Gráfica (ambas de la misma campaña) a nivel de expediente/línea de declaración gráfica de la solicitud.  
 Ref:1700000002806281 Recinto:41-081-025-00024-00001 Cultivo: - Agregado de la referencia del recinto.:0 Zona de la referencia del recinto.:0 Superficie solapada.:0,02 Id. Incid.:101087679  
 Ref:1700000002806281 Recinto:41-081-025-00024-00001 Cultivo: - Agregado de la referencia del recinto.:0 Zona de la referencia del recinto.:0 Superficie solapada.:0,03 Id. Incid.:101087680

(1) Superficie declarada admisible ajustada con la superficie comprometida.  
 (2) Factor de penalización valorando el alcance para el tipo de compromiso.

Puede verificar la integridad de una copia de este documento mediante la lectura del código QR adjunto o mediante el acceso a la dirección <https://ws050.juntadeandalucia.es/verificarFirma> indicando el código de VERIFICACIÓN

FIRMADO POR

RAQUEL MARIA ESPIN CRESPO

18/12/2024

VERIFICACIÓN

Pk2jmUCNT2ZVULXR6LZ4ED5BQV9F2A

PÁG. 395/2017



**APELLIDOS Y NOMBRE / RAZÓN SOCIAL**

CHAPRESTO SANCHEZ MARIA TERESA

**NIF**

\*\*\*5139\*

**EXPEDIENTE**

1265884

**ANUALIDAD DE PAGO**

1ª

**IMPORTES POR ANUALIDAD**

	2023	2024	2025	2026	2027
IMPORTE MÁXIMO SUBVENCIONABLE	3.480,52 €	3.480,52 €	3.480,52 €	3.480,52 €	3.480,52 €
IMPORTE MEDIO DE TRANSFERENCIA (€/ha)	247,90 €	247,90 €	247,90 €	247,90 €	247,90 €

**RESUMEN DE UNIDADES**

Cód	GRUPO DE PAGO	Sup. Dec. Admisible (ha)	Sup. Comprometida (ha)	Sup. ajustada compromiso (1) (ha)	% sobredec.	Sup. Resuelta (ha)	Importe Declarado	Importe Topado	Importe Resuelto	Importe tras sobredec.
429	OLIVAR	14,04		14,04	0,00	14,04	3.480,52	3.480,52	3.480,52	3.480,52
<b>TOTAL</b>		14,04	14,04	14,04		14,04	3.480,52	3.480,52	3.480,52	3.480,52

**APLICACIÓN DE REDUCCIONES Y PENALIZACIONES**

GRUPO DE PAGO	Importe Calculado	Importe prereduc.	Criterios de subvencionabilidad y compromisos	Presentación tardía	Omisión declaración	Condicionalidad	IMPORTE (Euros) RESUELTO
OLIVAR	3.480,52	3.480,52	0,00	0,00	0,00	0,00	3.480,52
<b>TOTAL</b>	3.480,52	3.480,52					3.480,52

**RESUMEN DE PAGOS****IMPORTE ( Euros )**

	RESUELTO	FEADER	MAPA	CAPADR
OLIVAR - Pago realizado	3.480,52 €	2.958,44 €	341,44 €	180,64 €

**RECINTOS RESUELTOS**

REF.	REFERENCIA SIGPAC	CULTIVO	DESCRIPCIÓN CULTIVO	S/R G.PAGO	PEND. MEDIA (%)	SUP. DEC. ADMISIBLE (ha)	SUP. COMPROM. (ha)	SUP. AJUSTADA COMPR.(1) (ha)	SUP. CONY. SIGPAC (ha)	SUP. CERTIE (ha)	SUP. CAMPO (ha)	SUP. CAMPO DETER. CULT. DECLARADO (ha)	SUP. DEC. REDUCIDA (ha)	SUP. RESUELTA (ha)
-1275580	41-033-035-00180-002	101268	OLIVAR-PICO LIMON	S 429	34,50	7,01	7,01	7,01		7,01			7,01	7,01
-1275579	41-033-035-00133-002	101268	OLIVAR-PICO LIMON	S 429	19,10	0,04	0,04	0,04		0,04			0,04	0,04
170000005544653	41-033-035-00022-002	101268	OLIVAR-PICO LIMON	S 429	33,30	6,99	6,99	6,99		6,99			6,99	6,99

(1) Superficie declarada admisible ajustada con la superficie comprometida.  
(2) Factor de penalización valorando el alcance para el tipo de compromiso.

Puede verificar la integridad de una copia de este documento mediante la lectura del código QR adjunto o mediante el acceso a la dirección <https://ws050.juntadeandalucia.es/verificarFirma> indicando el código de VERIFICACIÓN

FIRMADO POR

RAQUEL MARIA ESPIN CRESPO

18/12/2024

VERIFICACIÓN

Pk2jmUCNT2ZVULXR6LZ4ED5BQV9F2A

PÁG. 396/2017





**APELLIDOS Y NOMBRE / RAZÓN SOCIAL**

CHAVERO GALLARDO ANTONIA

**NIF**

\*\*\*6139\*

**EXPEDIENTE**

1264802

**ANUALIDAD DE PAGO**

1ª

**IMPORTE POR ANUALIDAD**

	2023	2024	2025	2026	2027
IMPORTE MÁXIMO SUBVENCIONABLE	9.916,00 €	9.916,00 €	9.916,00 €	9.916,00 €	9.916,00 €
IMPORTE MEDIO DE TRANSFERENCIA (€/ha)	247,90 €	247,90 €	247,90 €	247,90 €	247,90 €

**RESUMEN DE UNIDADES**

Cód	GRUPO DE PAGO	Sup. Dec. Admisible (ha)	Sup. Comprometida (ha)	Sup. ajustada compromiso (1) (ha)	% sobredec.	Sup. Resuelta (ha)	Importe Declarado	Importe Topado	Importe Resuelto	Importe tras sobredec.
429	OLIVAR	48,49		40,00	0,00	40,00	9.916,00	9.916,00	9.916,00	9.916,00
<b>TOTAL</b>		48,49	40,00	40,00		40,00	9.916,00	9.916,00	9.916,00	9.916,00

**APLICACIÓN DE REDUCCIONES Y PENALIZACIONES**

GRUPO DE PAGO	Importe Calculado	Importe prereduc.	Criterios de subvencionabilidad y compromisos	Presentación tardía	Omisión declaración	Condicionalidad	IMPORTE (Euros) RESUELTO
OLIVAR	9.916,00	9.916,00	0,00	0,00	0,00	0,00	9.916,00
<b>TOTAL</b>	9.916,00	9.916,00					9.916,00

**RESUMEN DE PAGOS****IMPORTE ( Euros )**

	RESUELTO	FEADER	MAPA	CAPADR
OLIVAR - Pago realizado	9.916,00 €	8.428,60 €	972,76 €	514,64 €

**RECINTOS RESUELTOS**

REF.	REFERENCIA SIGPAC	CULTIVO	DESCRIPCIÓN CULTIVO	S/R G.PAGO	PEND. MEDIA (%)	SUP. DEC. ADMISIBLE (ha)	SUP. COMPROM. (ha)	SUP. AJUSTADA COMPR.(1) (ha)	SUP. CONY. SIGPAC (ha)	SUP. CERTIE (ha)	SUP. CAMPO (ha)	SUP. CAMPO DETER. CULT. DECLARADO (ha)	SUP. DEC. REDUCIDA (ha)	SUP. RESUELTA (ha)
-1538589	41-033-022-00013-001	101010	OLIVAR-PICUAL	S 429	30,80	0,16	0,16	0,16		0,16			0,16	0,16
1700000006439204	41-033-035-00116-022	101010	OLIVAR-PICUAL	S 429	17,70	0,02	0,02	0,02		0,02			0,02	0,02
1700000006439205	41-033-035-00116-009	101010	OLIVAR-PICUAL	S 429	29,60	45,89	45,89	45,89		45,89			45,89	45,89
1700000006439206	41-033-022-00011-011	101010	OLIVAR-PICUAL	S 429	14,80	0,12	0,12	0,12		0,12			0,12	0,12
1700000006439208	41-033-022-00011-015	101010	OLIVAR-PICUAL	S 429	15,80	0,13	0,13	0,13		0,13			0,13	0,13
1700000006439209	41-033-035-00116-008	101010	OLIVAR-PICUAL	S 429	22,80	0,14	0,14	0,14		0,14			0,14	0,14
1700000006439212	41-033-022-00011-008	101010	OLIVAR-PICUAL	S 429	18,80	0,53	0,53	0,53		0,53			0,53	0,53
1700000006439213	41-033-022-00011-009	101010	OLIVAR-PICUAL	S 429	21,20	1,45	1,45	1,45		1,45			1,45	1,45
1700000006439214	41-033-022-00011-010	101010	OLIVAR-PICUAL	S 429	13,40	0,05	0,05	0,05		0,05			0,05	0,05

(1) Superficie declarada admisible ajustada con la superficie comprometida.  
(2) Factor de penalización valorando el alcance para el tipo de compromiso.Puede verificar la integridad de una copia de este documento mediante la lectura del código QR adjunto o mediante el acceso a la dirección <https://ws050.juntadeandalucia.es/verificarFirma> indicando el código de VERIFICACIÓN

FIRMADO POR

RAQUEL MARIA ESPIN CRESPO

18/12/2024

VERIFICACIÓN

Pk2jmUCNT2ZVULXR6LZ4ED5BQV9F2A

PÁG. 397/2017



**APELLIDOS Y NOMBRE / RAZÓN SOCIAL**

CHAVERO NARANJO JOSE MANUEL

**NIF**  
\*\*\*\*1005\***EXPEDIENTE**  
1133999**ANUALIDAD DE PAGO**

1ª

**IMPORTES POR ANUALIDAD**

	2023	2024	2025	2026	2027
<b>IMPORTE MÁXIMO SUBVENCIONABLE</b>	5.399,26 €	5.399,26 €	5.399,26 €	5.399,26 €	5.399,26 €
<b>IMPORTE MEDIO DE TRANSFERENCIA (€/ha)</b>	247,90 €	247,90 €	247,90 €	247,90 €	247,90 €

**RESUMEN DE UNIDADES**

Cód	GRUPO DE PAGO	Sup. Dec. Admisible (ha)	Sup. Comprometida (ha)	Sup. ajustada compromiso (1) (ha)	% sobredec.	Sup. Resuelta (ha)	Importe Declarado	Importe Topado	Importe Resuelto	Importe tras sobredec.
429	OLIVAR	21,78		21,78	0,00	21,78	5.399,26	5.399,26	5.399,26	5.399,26
<b>TOTAL</b>		21,78	21,78	21,78		21,78	5.399,26	5.399,26	5.399,26	5.399,26

**APLICACIÓN DE REDUCCIONES Y PENALIZACIONES**

GRUPO DE PAGO	Importe Calculado	Importe prereduc.	Criterios de subvencionabilidad y compromisos	Presentación tardía	Omisión declaración	Condicionalidad	IMPORTE (Euros) RESUELTO
OLIVAR	5.399,26	5.399,26	0,00	0,00	0,00	0,00	5.399,26
<b>TOTAL</b>	5.399,26	5.399,26					5.399,26

**RESUMEN DE PAGOS****IMPORTE ( Euros )**

	RESUELTO	FEADER	MAPA	CAPADR
OLIVAR - Pago realizado	5.399,26 €	4.589,37 €	529,67 €	280,22 €

**RECINTOS RESUELTOS**

REF.	REFERENCIA SIGPAC	CULTIVO	DESCRIPCIÓN CULTIVO	S/R G.PAGO	PEND. MEDIA (%)	SUP. DEC. ADMISIBLE (ha)	SUP. COMPROM. (ha)	SUP. AJUSTADA COMPR.(1) (ha)	SUP. CONY. SIGPAC (ha)	SUP. CERTIE (ha)	SUP. CAMPO (ha)	SUP. CAMPO DETER. CULT. DECLARADO (ha)	SUP. DEC. REDUCIDA (ha)	SUP. RESUELTA (ha)
170000000544664	41-033-033-00008-007	101268	OLIVAR-PICO LIMON	S	429	27,80	21,78	21,78	21,78	21,78			21,78	21,78

(1) Superficie declarada admisible ajustada con la superficie comprometida.  
(2) Factor de penalización valorando el alcance para el tipo de compromiso.

Puede verificar la integridad de una copia de este documento mediante la lectura del código QR adjunto o mediante el acceso a la dirección <https://ws050.juntadeandalucia.es/verificarFirma> indicando el código de VERIFICACIÓN

FIRMADO POR

RAQUEL MARIA ESPIN CRESPO

18/12/2024

VERIFICACIÓN

Pk2jmUCNT2ZVULXR6LZ4ED5BQV9F2A

PÁG. 398/2017



**APELLIDOS Y NOMBRE / RAZÓN SOCIAL**

CHAVEZ MELGAREJO PEDRO

**NIF**  
\*\*\*3180\***EXPEDIENTE**  
1143580**ANUALIDAD DE PAGO**  
1ª**IMPORTES POR ANUALIDAD**

	2023	2024	2025	2026	2027
<b>IMPORTE MÁXIMO SUBVENCIONABLE</b>	912,27 €	912,27 €	912,27 €	912,27 €	912,27 €
<b>IMPORTE MEDIO DE TRANSFERENCIA (€/ha)</b>	247,90 €	247,90 €	247,90 €	247,90 €	247,90 €

**RESUMEN DE UNIDADES**

Cód	GRUPO DE PAGO	Sup. Dec. Admisible (ha)	Sup. Comprometida (ha)	Sup. ajustada compromiso (1) (ha)	% sobredec.	Sup. Resuelta (ha)	Importe Declarado	Importe Topado	Importe Resuelto	Importe tras sobredec.
429	OLIVAR	3,68		3,68	0,00	3,68	912,27	912,27	912,27	912,27
<b>TOTAL</b>		3,68	3,68	3,68		3,68	912,27	912,27	912,27	912,27

**APLICACIÓN DE REDUCCIONES Y PENALIZACIONES**

GRUPO DE PAGO	Importe Calculado	Importe prereduc.	Criterios de subvencionabilidad y compromisos	Presentación tardía	Omisión declaración	Condicionalidad	IMPORTE (Euros) RESUELTO
OLIVAR	912,27	912,27	0,00	0,00	0,00	0,00	912,27
<b>TOTAL</b>	912,27	912,27					912,27

**RESUMEN DE PAGOS****IMPORTE ( Euros )**

	RESUELTO	FEADER	MAPA	CAPADR
OLIVAR - Pago realizado	912,27 €	775,43 €	89,49 €	47,35 €

**RECINTOS RESUELTOS**

REF.	REFERENCIA SIGPAC	CULTIVO	DESCRIPCIÓN CULTIVO	S/R G.PAGO	PEND. MEDIA (%)	SUP. DEC. ADMISIBLE (ha)	SUP. COMPROM. (ha)	SUP. AJUSTADA COMPR.(1) (ha)	SUP. CONY. SIGPAC (ha)	SUP. CERTIE (ha)	SUP. CAMPO (ha)	SUP. CAMPO DETER. CULT. DECLARADO (ha)	SUP. DEC. REDUCIDA (ha)	SUP. RESUELTA (ha)
-1543211	41-033-026-00002-003	101195	OLIVAR-LECHIN DE SEVILLA	S 429	13,80	0,38	0,38	0,38		0,38			0,38	0,38
1700000005544665	41-033-026-00016-003	101195	OLIVAR-LECHIN DE SEVILLA	S 429	8,90	3,30	3,30	3,30		3,40			3,30	3,30

(1) Superficie declarada admisible ajustada con la superficie comprometida.  
(2) Factor de penalización valorando el alcance para el tipo de compromiso.Puede verificar la integridad de una copia de este documento mediante la lectura del código QR adjunto o mediante el acceso a la dirección <https://ws050.juntadeandalucia.es/verificarFirma> indicando el código de VERIFICACIÓN

FIRMADO POR

RAQUEL MARIA ESPIN CRESPO

18/12/2024

VERIFICACIÓN

Pk2jmUCNT2ZVULXR6LZ4ED5BQV9F2A

PÁG. 399/2017



**APELLIDOS Y NOMBRE / RAZÓN SOCIAL**

CICORELLA LUCA

NIF  
\*\*\*\*1453\*EXPEDIENTE  
1186038**ANUALIDAD DE PAGO**

1ª

**IMPORTES POR ANUALIDAD**

	2023	2024	2025	2026	2027
IMPORTE MÁXIMO SUBVENCIONABLE	6.847,00 €	6.847,00 €	6.847,00 €	6.847,00 €	6.847,00 €
IMPORTE MEDIO DE TRANSFERENCIA (€/ha)	247,90 €	247,90 €	247,90 €	247,90 €	247,90 €

**RESUMEN DE UNIDADES**

Cód	GRUPO DE PAGO	Sup. Dec. Admisible (ha)	Sup. Comprometida (ha)	Sup. ajustada compromiso (1) (ha)	% sobredec.	Sup. Resuelta (ha)	Importe Declarado	Importe Topado	Importe Resuelto	Importe tras sobredec.
429	OLIVAR	28,94		27,62	0,00	27,62	6.847,00	6.847,00	6.847,00	6.847,00
<b>TOTAL</b>		28,94	27,62	27,62		27,62	6.847,00	6.847,00	6.847,00	6.847,00

**APLICACIÓN DE REDUCCIONES Y PENALIZACIONES**

GRUPO DE PAGO	Importe Calculado	Importe prereduc.	Criterios de subvencionabilidad y compromisos	Presentación tardía	Omisión declaración	Condicionalidad	IMPORTE (Euros) RESUELTO
OLIVAR	6.847,00	6.847,00	0,00	0,00	0,00	0,00	6.847,00
<b>TOTAL</b>	6.847,00	6.847,00					6.847,00

**RESUMEN DE PAGOS****IMPORTE ( Euros )**

	RESUELTO	FEADER	MAPA	CAPADR
OLIVAR - Pago realizado	6.847,00 €	5.819,95 €	671,69 €	355,36 €

**RECINTOS RESUELTOS**

REF.	REFERENCIA SIGPAC	CULTIVO	DESCRIPCIÓN CULTIVO	S/R G.PAGO	PEND. MEDIA (%)	SUP. DEC. ADMISIBLE (ha)	SUP. COMPROM. (ha)	SUP. AJUSTADA COMPR.(1) (ha)	SUP. CONY. SIGPAC (ha)	SUP. CERTIE (ha)	SUP. CAMPO (ha)	SUP. CAMPO DETER. CULT. DECLARADO (ha)	SUP. DEC. REDUCIDA (ha)	SUP. RESUELTA (ha)
-1624435	41-032-009-00208-012	101218	OLIVAR-MANZANILLA DE SEVILLA	S 429	11,70	1,04	0,60	0,60		0,60			0,60	0,60
1700000005488528	41-032-010-00005-020	101218	OLIVAR-MANZANILLA DE SEVILLA	S 429	9,00	0,15	0,15	0,15		0,15			0,15	0,15
1700000005488529	41-032-010-00005-017	101218	OLIVAR-MANZANILLA DE SEVILLA	S 429	24,90	4,60	4,32	4,32		4,32			4,32	4,32
1700000005488534	41-032-009-00208-004	101218	OLIVAR-MANZANILLA DE SEVILLA	S 429	16,80	0,64	0,64	0,64		0,64			0,64	0,64
1700000005488535	41-032-009-00208-005	101218	OLIVAR-MANZANILLA DE SEVILLA	S 429	29,90	20,59	20,59	20,59		24,17			20,59	20,59
1700000005488537	41-032-009-00208-012	101218	OLIVAR-MANZANILLA DE SEVILLA	S 429	11,70	1,40	0,80	0,80		0,80			0,80	0,80
1700000005488538	41-032-010-00005-015	101218	OLIVAR-MANZANILLA DE SEVILLA	S 429	17,70	0,52	0,52	0,52		0,52			0,52	0,52

**INCIDENCIAS****INCIDENCIA DESCRIPCIÓN**

- 100402 Recinto solicitado no forma parte de ningún organismo de control autorizado para la producción ecológica en Andalucía o fecha de inscripción posterior al plazo establecido ( Anexo I. Criterios de Subvencionabilidad. Orden 28 de marzo de 2023 ).  
Ref:-1404138 Recinto:41-032-009-00208-00018 Cultivo:101218 OLIVAR-MANZANILLA DE SEVILLA Secano
- 100407 Explotación solicitada no forma parte de ningún organismo de control autorizado para la producción ecológica en Andalucía o fecha de inscripción posterior al plazo establecido ( Anexo I. Criterios de Subvencionabilidad. Orden 28 de marzo de 2023 ).  
Explotación:ES410320000640 Especie:PORCINO
- 100421 Recinto declarado por error para una operación de la 6503, que se ha corregido de oficio marcando la operación correcta, de acuerdo con la fecha de inscripción del recinto en la producción ecológica.  
Ref:-1624435 Recinto:41-032-009-00208-00012 Cultivo:101218 OLIVAR-MANZANILLA DE SEVILLA Secano
- 100424 Solicita recinto que no está comprometido para la operación.  
Ref:-1404138 Recinto:41-032-009-00208-00018 Cultivo:101218 OLIVAR-MANZANILLA DE SEVILLA Secano

(1) Superficie declarada admisible ajustada con la superficie comprometida.  
(2) Factor de penalización valorando el alcance para el tipo de compromiso.

Puede verificar la integridad de una copia de este documento mediante la lectura del código QR adjunto o mediante el acceso a la dirección <https://ws050.juntadeandalucia.es/verificarFirma> indicando el código de VERIFICACIÓN

FIRMADO POR

RAQUEL MARIA ESPIN CRESPO

18/12/2024

VERIFICACIÓN

Pk2jmUCNT2ZVULXR6LZ4ED5BQV9F2A

PÁG. 400/2017



**APELLIDOS Y NOMBRE / RAZÓN SOCIAL**

CITRICOS DE BRENES S.L.

**NIF**

\*\*\*9128\*

**EXPEDIENTE**

1159903

**ANUALIDAD DE PAGO**

1ª

**IMPORTES POR ANUALIDAD**

	2023	2024	2025	2026	2027
<b>IMPORTE MÁXIMO SUBVENCIONABLE</b>	2.685,39 €	2.685,39 €	2.685,39 €	2.685,39 €	2.685,39 €
<b>IMPORTE MEDIO DE TRANSFERENCIA (€/ha)</b>	349,66 €	349,66 €	349,66 €	349,66 €	349,66 €

**RESUMEN DE UNIDADES**

Cód	GRUPO DE PAGO	Sup. Dec. Admisible (ha)	Sup. Comprometida (ha)	Sup. ajustada compromiso (1) (ha)	% sobredec.	Sup. Resuelta (ha)	Importe Declarado	Importe Topado	Importe Resuelto	Importe tras sobredec.
433	FRUTALES REGADÍO	7,68		7,68	0,00	7,68	2.685,39	2.685,39	2.685,39	2.685,39
<b>TOTAL</b>		7,68	7,68	7,68		7,68	2.685,39	2.685,39	2.685,39	2.685,39

**APLICACIÓN DE REDUCCIONES Y PENALIZACIONES**

GRUPO DE PAGO	Importe Calculado	Importe prereduc.	Criterios de subvencionabilidad y compromisos	Presentación tardía	Omisión declaración	Condicionalidad	IMPORTE (Euros) RESUELTO
FRUTALES REGADÍO	2.685,39	2.685,39	0,00	0,00	0,00	0,00	2.685,39
<b>TOTAL</b>	2.685,39	2.685,39					2.685,39

**RESUMEN DE PAGOS**

	IMPORTE ( Euros )			
	RESUELTO	FEADER	MAPA	CAPADR
FRUTALES REGADÍO - Pago realizado	2.685,39 €	2.282,58 €	263,44 €	139,37 €

**RECINTOS RESUELTOS**

REF.	REFERENCIA SIGPAC	CULTIVO	DESCRIPCIÓN CULTIVO	S/R	G.PAGO	PEND. MEDIA (%)	SUP. DEC. ADMISIBLE (ha)	SUP. COMPROM. (ha)	SUP. AJUSTADA COMPR.(1) (ha)	SUP. CONY. SIGPAC (ha)	SUP. CERTIE (ha)	SUP. CAMPO (ha)	SUP. CAMPO DETER. CULT. DECLARADO (ha)	SUP. DEC. REDUCIDA (ha)	SUP. RESUELTA (ha)
1700000006204992	41-007-004-00018-002	206004	NARANJO-NAVELINA	R	433	1,10	7,68	7,68	7,68		7,68			7,68	7,68

**INCIDENCIAS****INCIDENCIA DESCRIPCIÓN**

- 75022 No autoriza a que, en caso de la devolución por la entidad financiera (retrocesión bancaria) del pago en la cuenta corriente consignada en la solicitud y que está debidamente registrada en el sistema contable GIRO de la Junta de Andalucía, se proceda al pago en cualquier otra cuenta corriente de la titularidad del solicitante vigente en dicho sistema contable.
- 100421 Recinto declarado por error para una operación de la 6503, que se ha corregido de oficio marcando la operación correcta, de acuerdo con la fecha de inscripción del recinto en la producción ecológica.  
Ref:1700000006204992 Recinto:41-007-004-00018-00002 Cultivo:206004 NARANJO-NAVELINA Regadio

(1) Superficie declarada admisible ajustada con la superficie comprometida.  
(2) Factor de penalización valorando el alcance para el tipo de compromiso.

Puede verificar la integridad de una copia de este documento mediante la lectura del código QR adjunto o mediante el acceso a la dirección <https://ws050.juntadeandalucia.es/verificarFirma> indicando el código de VERIFICACIÓN

FIRMADO POR

RAQUEL MARIA ESPIN CRESPO

18/12/2024

VERIFICACIÓN

Pk2jmUCNT2ZVULXR6LZ4ED5BQV9F2A

PÁG. 401/2017



**APELLIDOS Y NOMBRE / RAZÓN SOCIAL**

CITRICOS LAS CARBONERAS, S.L.

**NIF**  
\*\*\*6082\***EXPEDIENTE**  
1249993**ANUALIDAD DE PAGO**  
1ª**IMPORTES POR ANUALIDAD**

	2023	2024	2025	2026	2027
<b>IMPORTE MÁXIMO SUBVENCIONABLE</b>	7.300,90 €	7.300,90 €	7.300,90 €	7.300,90 €	7.300,90 €
<b>IMPORTE MEDIO DE TRANSFERENCIA (€/ha)</b>	349,66 €	349,66 €	349,66 €	349,66 €	349,66 €

**RESUMEN DE UNIDADES**

Cód	GRUPO DE PAGO	Sup. Dec. Admisible (ha)	Sup. Comprometida (ha)	Sup. ajustada compromiso (1) (ha)	% sobredec.	Sup. Resuelta (ha)	Importe Declarado	Importe Topado	Importe Resuelto	Importe tras sobredec.
433	FRUTALES REGADÍO	20,88		20,88	0,00	20,88	7.300,90	7.300,90	7.300,90	7.300,90
<b>TOTAL</b>		20,88	20,88	20,88		20,88	7.300,90	7.300,90	7.300,90	7.300,90

**APLICACIÓN DE REDUCCIONES Y PENALIZACIONES**

GRUPO DE PAGO	Importe Calculado	Importe prereduc.	Criterios de subvencionabilidad y compromisos	Presentación tardía	Omisión declaración	Condicionalidad	IMPORTE (Euros) RESUELTO
FRUTALES REGADÍO	7.300,90	7.300,90	0,00	0,00	0,00	0,00	7.300,90
<b>TOTAL</b>	7.300,90	7.300,90					7.300,90

**RESUMEN DE PAGOS**

	IMPORTE ( Euros )			
	RESUELTO	FEADER	MAPA	CAPADR
FRUTALES REGADÍO - Pago realizado	7.300,90 €	6.205,77 €	716,22 €	378,91 €

**RECINTOS RESUELTOS**

REF.	REFERENCIA SIGPAC	CULTIVO	DESCRIPCIÓN CULTIVO	S/R G.PAGO	PEND. MEDIA (%)	SUP. DEC. ADMISIBLE (ha)	SUP. COMPROM. (ha)	SUP. AJUSTADA COMPR.(1) (ha)	SUP. CONY. SIGPAC (ha)	SUP. CERTIE (ha)	SUP. CAMPO (ha)	SUP. CAMPO DETER. CULT. DECLARADO (ha)	SUP. DEC. REDUCIDA (ha)	SUP. RESUELTA (ha)
-1022937	41-018-008-00300-001	206208	NARANJO-VALENCIA MIDKNIGHT SEEDLESS	R	433	0,70	5,28	5,28	5,28	5,28			5,28	5,28
1700000002761035	41-018-008-00425-001	206202	NARANJO-POWELL SUMMER NAVEL	R	433	1,10	1,71	1,71	1,71	1,71			1,71	1,71
1700000002768421	41-018-008-00300-001	206202	NARANJO-POWELL SUMMER NAVEL	R	433	0,70	9,15	9,15	9,15	9,15			9,15	9,15
1700000002768423	41-023-016-00098-002	206004	NARANJO-NAVELINA	R	433	1,10	4,74	4,74	4,74	4,74			4,74	4,74

(1) Superficie declarada admisible ajustada con la superficie comprometida.

(2) Factor de penalización valorando el alcance para el tipo de compromiso.

Puede verificar la integridad de una copia de este documento mediante la lectura del código QR adjunto o mediante el acceso a la dirección <https://ws050.juntadeandalucia.es/verificarFirma> indicando el código de VERIFICACIÓN

FIRMADO POR

RAQUEL MARIA ESPIN CRESPO

18/12/2024

VERIFICACIÓN

Pk2jmUCNT2ZVULXR6LZ4ED5BQV9F2A

PÁG. 402/2017



**APELLIDOS Y NOMBRE / RAZÓN SOCIAL**

CITRICOS LOS ALCORES SL

**NIF**

\*\*\*\*4321\*

**EXPEDIENTE**

1218497

**ANUALIDAD DE PAGO**

1ª

**IMPORTES POR ANUALIDAD**

	2023	2024	2025	2026	2027
<b>IMPORTE MÁXIMO SUBVENCIONABLE</b>	10.273,01 €	10.273,01 €	10.273,01 €	10.273,01 €	10.273,01 €
<b>IMPORTE MEDIO DE TRANSFERENCIA (€/ha)</b>	349,66 €	349,66 €	349,66 €	349,66 €	349,66 €

**RESUMEN DE UNIDADES**

Cód	GRUPO DE PAGO	Sup. Dec. Admisible (ha)	Sup. Comprometida (ha)	Sup. ajustada compromiso (1) (ha)	% sobredec.	Sup. Resuelta (ha)	Importe Declarado	Importe Topado	Importe Resuelto	Importe tras sobredec.
433	FRUTALES REGADÍO	35,16		29,38	0,00	29,38	10.273,01	10.273,01	10.273,01	10.273,01
<b>TOTAL</b>		35,16	29,38	29,38		29,38	10.273,01	10.273,01	10.273,01	10.273,01

**APLICACIÓN DE REDUCCIONES Y PENALIZACIONES**

GRUPO DE PAGO	Importe Calculado	Importe prereduc.	Criterios de subvencionabilidad y compromisos	Presentación tardía	Omisión declaración	Condicionalidad	IMPORTE (Euros) RESUELTO
FRUTALES REGADÍO	10.273,01		0,00	0,00	0,00	0,00	10.273,01
<b>TOTAL</b>	10.273,01	10.273,01					10.273,01

**RESUMEN DE PAGOS****IMPORTE ( Euros )**

FRUTALES REGADÍO - Pago realizado	RESUELTO	FEADER	MAPA	CAPADR
	10.273,01 €	8.732,06 €	1.007,78 €	533,17 €

**RECINTOS RESUELTOS**

REF.	REFERENCIA SIGPAC	CULTIVO DESCRIPCIÓN CULTIVO	S/R G.PAGO	PEND. MEDIA (%)	SUP. DEC. ADMISIBLE (ha)	SUP. COMPROM. (ha)	SUP. AJUSTADA COMPROM. (1) (ha)	SUP. CONY. SIGPAC (ha)	SUP. CERTIE (ha)	SUP. CAMPO (ha)	SUP. CAMPO DETER. CULT. DECLARADO (ha)	SUP. DEC. REDUCIDA (ha)	SUP. RESUELTA (ha)
-824547	41-058-004-00021-002	206014 NARANJO-BARBERINA	R 433	4,60	5,78	3,00	3,00		3,00			3,00	3,00
1700000006794797	41-007-002-00082-002	206004 NARANJO-NAVELINA	R 433	1,20	0,30	0,30	0,30		0,30			0,30	0,30
1700000006794799	41-007-002-00095-001	206004 NARANJO-NAVELINA	R 433	1,10	0,29	0,29	0,29		0,29			0,29	0,29
1700000006794803	41-058-004-00021-002	206205 NARANJO-CHISLETT SUMMER NAVEL	R 433	4,60	6,24	3,24	3,24		3,24			3,24	3,24
1700000006794807	41-007-002-00094-001	206004 NARANJO-NAVELINA	R 433	1,40	2,76	2,76	2,76		2,76			2,76	2,76
1700000006794809	41-007-004-00062-001	206004 NARANJO-NAVELINA	R 433	1,00	0,92	0,92	0,92		0,92			0,92	0,92
1700000006794810	41-007-007-00097-001	206004 NARANJO-NAVELINA	R 433	0,60	1,60	1,60	1,60		1,60			1,60	1,60
1700000006794814	41-007-002-00249-002	206004 NARANJO-NAVELINA	R 433	0,80	0,53	0,53	0,53		0,53			0,53	0,53
1700000006794817	41-007-008-00001-002	206004 NARANJO-NAVELINA	R 433	2,20	6,15	6,15	6,15		6,15			6,15	6,15
1700000006794818	41-007-007-00146-002	206004 NARANJO-NAVELINA	R 433	1,10	4,73	4,73	4,73		4,73			4,73	4,73
1700000006794821	41-007-008-00003-001	206004 NARANJO-NAVELINA	R 433	1,10	1,10	1,10	1,10		1,10			1,10	1,10
1700000006794822	41-085-006-00012-001	206008 NARANJO-SALUSTIANA	R 433	1,00	4,76	4,76	4,76		4,76			4,76	4,76

**INCIDENCIAS****INCIDENCIA DESCRIPCIÓN**

- 100400 Recinto con cultivo, variedad, régimen de explotación o uso Sigpac no compatible con la operación solicitada ( Anexo IV.I Cultivos y variedades elegibles para las Intervenciones. Orden de 28 de marzo de 2023 ).  
Ref:1700000006794808 Recinto:41-007-004-00061-00001 Cultivo:206004 NARANJO-NAVELINA Secano Uso:CI  
Ref:-999877 Recinto:41-007-004-00061-00003 Cultivo:206004 NARANJO-NAVELINA Secano Uso:CI  
Ref:-999878 Recinto:41-007-004-00061-00004 Cultivo:206004 NARANJO-NAVELINA Secano Uso:CI
- 100424 Solicita recinto que no está comprometido para la operación.  
Ref:1700000006794808 Recinto:41-007-004-00061-00001 Cultivo:206004 NARANJO-NAVELINA Secano  
Ref:-999877 Recinto:41-007-004-00061-00003 Cultivo:206004 NARANJO-NAVELINA Secano  
Ref:-999878 Recinto:41-007-004-00061-00004 Cultivo:206004 NARANJO-NAVELINA Secano

(1) Superficie declarada admisible ajustada con la superficie comprometida.  
(2) Factor de penalización valorando el alcance para el tipo de compromiso.

Puede verificar la integridad de una copia de este documento mediante la lectura del código QR adjunto o mediante el acceso a la dirección <https://ws050.juntadeandalucia.es/verificarFirma> indicando el código de VERIFICACIÓN

FIRMADO POR

RAQUEL MARIA ESPIN CRESPO

18/12/2024

VERIFICACIÓN

Pk2jmUCNT2ZVULXR6LZ4ED5BQV9F2A

PÁG. 403/2017



**APELLIDOS Y NOMBRE / RAZÓN SOCIAL**

CITRISOR XXI

NIF  
\*\*\*9066\*EXPEDIENTE  
1230102ANUALIDAD  
DE PAGO  
1ª**IMPORTES POR ANUALIDAD**

	2023	2024	2025	2026	2027
IMPORTE MÁXIMO SUBVENCIONABLE	6.961,73 €	6.961,73 €	6.961,73 €	6.961,73 €	6.961,73 €
IMPORTE MEDIO DE TRANSFERENCIA (€/ha)	349,66 €	349,66 €	349,66 €	349,66 €	349,66 €

**RESUMEN DE UNIDADES**

Cód	GRUPO DE PAGO	Sup. Dec. Admisible (ha)	Sup. Comprometida (ha)	Sup. ajustada compromiso (1) (ha)	% sobredec.	Sup. Resuelta (ha)	Importe Declarado	Importe Topado	Importe Resuelto	Importe tras sobredec.
433	FRUTALES REGADÍO	19,91		19,91	0,00	19,91	6.961,73	6.961,73	6.961,73	6.961,73
<b>TOTAL</b>		19,91	19,91	19,91		19,91	6.961,73	6.961,73	6.961,73	6.961,73

**APLICACIÓN DE REDUCCIONES Y PENALIZACIONES**

GRUPO DE PAGO	Importe Calculado	Importe prereduc.	Criterios de subvencionabilidad y compromisos	Presentación tardía	Omisión declaración	Condicionalidad	IMPORTE (Euros) RESUELTO
FRUTALES REGADÍO	6.961,73	6.961,73	0,00	0,00	0,00	0,00	6.961,73
<b>TOTAL</b>	6.961,73	6.961,73					6.961,73

**RESUMEN DE PAGOS**

	IMPORTE ( Euros )			
	RESUELTO	FEADER	MAPA	CAPADR
FRUTALES REGADÍO - Pago realizado	6.961,73 €	5.917,47 €	682,95 €	361,31 €

**RECINTOS RESUELTOS**

REF.	REFERENCIA SIGPAC	CULTIVO DESCRIPCIÓN CULTIVO	S/R G.PAGO	PEND. MEDIA (%)	SUP. DEC. ADMISIBLE (ha)	SUP. COMPROM. (ha)	SUP. AJUSTADA COMPR.(1) (ha)	SUP. CONY. SIGPAC (ha)	SUP. CERTIE (ha)	SUP. CAMPO (ha)	SUP. CAMPO DETER. CULT. DECLARADO (ha)	SUP. DEC. REDUCIDA (ha)	SUP. RESUELTA (ha)
-1382124	41-006-009-00010-004	206223 NARANJO-M7	R 433	9,30	2,55	2,55	2,55		2,55			2,55	2,55
-1382117	41-006-009-00056-001	206223 NARANJO-M7	R 433	3,00	1,90	1,90	1,90		1,98			1,90	1,90
1700000006006047	41-006-007-00001-001	206004 NARANJO-NAVELINA	R 433	1,70	6,46	6,46	6,46		6,46			6,46	6,46
1700000006006050	41-006-007-00022-001	206305 NARANJO-VALENCIA DELTA	R 433	1,70	2,40	2,40	2,40		2,40			2,40	2,40
1700000006006055	41-006-008-00073-001	206305 NARANJO-VALENCIA DELTA	R 433	1,80	3,51	3,51	3,51		3,51			3,51	3,51
1700000006006057	41-006-007-00001-002	206305 NARANJO-VALENCIA DELTA	R 433	1,40	3,09	3,09	3,09		3,09			3,09	3,09

**INCIDENCIAS****INCIDENCIA DESCRIPCIÓN**

- 100402 Recinto solicitado no forma parte de ningún organismo de control autorizado para la producción ecológica en Andalucía o fecha de inscripción posterior al plazo establecido ( Anexo I. Criterios de Subvencionabilidad. Orden 28 de marzo de 2023 ).  
Ref:1700000006006052 Recinto:41-006-007-00023-00001 Cultivo:101138 OLIVAR-HOJIBLANCA Regadío
- 100424 Solicita recinto que no está comprometido para la operación.  
Ref:1700000006006052 Recinto:41-006-007-00023-00001 Cultivo:101138 OLIVAR-HOJIBLANCA Regadío

(1) Superficie declarada admisible ajustada con la superficie comprometida.  
(2) Factor de penalización valorando el alcance para el tipo de compromiso.

Puede verificar la integridad de una copia de este documento mediante la lectura del código QR adjunto o mediante el acceso a la dirección <https://ws050.juntadeandalucia.es/verificarFirma> indicando el código de VERIFICACIÓN

FIRMADO POR

RAQUEL MARIA ESPIN CRESPO

18/12/2024

VERIFICACIÓN

Pk2jmUCNT2ZVULXR6LZ4ED5BQV9F2A

PÁG. 404/2017





**APELLIDOS Y NOMBRE / RAZÓN SOCIAL**

CITRUS QUIVIR SLU

NIF  
\*\*\*7870\*EXPEDIENTE  
1272167**ANUALIDAD DE PAGO**

1ª

**IMPORTES POR ANUALIDAD**

	2023	2024	2025	2026	2027
IMPORTE MÁXIMO SUBVENCIONABLE	972,05 €	972,05 €	972,05 €	972,05 €	972,05 €
IMPORTE MEDIO DE TRANSFERENCIA (€/ha)	349,66 €	349,66 €	349,66 €	349,66 €	349,66 €

**RESUMEN DE UNIDADES**

Cód	GRUPO DE PAGO	Sup. Dec. Admisible (ha)	Sup. Comprometida (ha)	Sup. ajustada compromiso (1) (ha)	% sobredec.	Sup. Resuelta (ha)	Importe Declarado	Importe Topado	Importe Resuelto	Importe tras sobredec.
433	FRUTALES REGADÍO	2,78		2,78	0,00	2,78	972,05	972,05	972,05	972,05
<b>TOTAL</b>		2,78	2,78	2,78		2,78	972,05	972,05	972,05	972,05

**APLICACIÓN DE REDUCCIONES Y PENALIZACIONES**

GRUPO DE PAGO	Importe Calculado	Importe prereduc.	Criterios de subvencionabilidad y compromisos	Presentación tardía	Omisión declaración	Condicionalidad	IMPORTE (Euros) RESUELTO
FRUTALES REGADÍO	972,05	972,05	0,00	0,00	0,00	0,00	972,05
<b>TOTAL</b>	972,05	972,05					972,05

**RESUMEN DE PAGOS**

	IMPORTE ( Euros )			
	RESUELTO	FEADER	MAPA	CAPADR
FRUTALES REGADÍO - Pago realizado	972,05 €	826,24 €	95,36 €	50,45 €

**RECINTOS RESUELTOS**

REF.	REFERENCIA SIGPAC	CULTIVO	DESCRIPCIÓN CULTIVO	S/R G.PAGO	PEND. MEDIA (%)	SUP. DEC. ADMISIBLE (ha)	SUP. COMPROM. (ha)	SUP. AJUSTADA COMPR.(1) (ha)	SUP. CONY. SIGPAC (ha)	SUP. CERTIE (ha)	SUP. CAMPO (ha)	SUP. CAMPO DETER. CULT. DECLARADO (ha)	SUP. DEC. REDUCIDA (ha)	SUP. RESUELTA (ha)
5260642	41-007-010-00007-001	206004	NARANJO-NAVELINA	R	433	1,20	2,78	2,78	2,78	2,78			2,78	2,78

(1) Superficie declarada admisible ajustada con la superficie comprometida.  
(2) Factor de penalización valorando el alcance para el tipo de compromiso.

Puede verificar la integridad de una copia de este documento mediante la lectura del código QR adjunto o mediante el acceso a la dirección <https://ws050.juntadeandalucia.es/verificarFirma> indicando el código de VERIFICACIÓN

FIRMADO POR

RAQUEL MARIA ESPIN CRESPO

18/12/2024

VERIFICACIÓN

Pk2jmUCNT2ZVULXR6LZ4ED5BQV9F2A

PÁG. 405/2017



**APELLIDOS Y NOMBRE / RAZÓN SOCIAL**

COBANO RUIZ MARIA DEL CARMEN

**NIF**  
\*\*\*4094\***EXPEDIENTE**  
1216157**ANUALIDAD DE PAGO**  
1ª**IMPORTES POR ANUALIDAD**

	2023	2024	2025	2026	2027
<b>IMPORTE MÁXIMO SUBVENCIONABLE</b>	5.461,24 €	5.461,24 €	5.461,24 €	5.461,24 €	5.461,24 €
<b>IMPORTE MEDIO DE TRANSFERENCIA (€/ha)</b>	247,90 €	247,90 €	247,90 €	247,90 €	247,90 €

**RESUMEN DE UNIDADES**

Cód	GRUPO DE PAGO	Sup. Dec. Admisible (ha)	Sup. Comprometida (ha)	Sup. ajustada compromiso (1) (ha)	% sobredec.	Sup. Resuelta (ha)	Importe Declarado	Importe Topado	Importe Resuelto	Importe tras sobredec.
429	OLIVAR	22,03		22,03	0,00	22,03	5.461,24	5.461,24	5.461,24	5.461,24
<b>TOTAL</b>		22,03	22,03	22,03		22,03	5.461,24	5.461,24	5.461,24	5.461,24

**APLICACIÓN DE REDUCCIONES Y PENALIZACIONES**

GRUPO DE PAGO	Importe Calculado	Importe prereduc.	Criterios de subvencionabilidad y compromisos	Presentación tardía	Omisión declaración	Condicionalidad	IMPORTE (Euros) RESUELTO
OLIVAR	5.461,24	5.461,24	0,00	0,00	0,00	0,00	5.461,24
<b>TOTAL</b>	5.461,24	5.461,24					5.461,24

**RESUMEN DE PAGOS****IMPORTE ( Euros )**

	RESUELTO	FEADER	MAPA	CAPADR
OLIVAR - Pago realizado	5.461,24 €	4.642,05 €	535,75 €	283,44 €

**RECINTOS RESUELTOS**

REF.	REFERENCIA SIGPAC	CULTIVO	DESCRIPCIÓN CULTIVO	S/R G.PAGO	PEND. MEDIA (%)	SUP. DEC. ADMISIBLE (ha)	SUP. COMPROM. (ha)	SUP. AJUSTADA COMPR.(1) (ha)	SUP. CONY. SIGPAC (ha)	SUP. CERTIE (ha)	SUP. CAMPO (ha)	SUP. CAMPO DETER. CULT. DECLARADO (ha)	SUP. DEC. REDUCIDA (ha)	SUP. RESUELTA (ha)
1700000006173165	41-064-005-00008-001	101218	OLIVAR-MANZANILLA DE SEVILLA	S 429	5,80	18,51	18,51	18,51		18,51			18,51	18,51
1700000006173171	41-064-005-00008-003	101138	OLIVAR-HOJIBLANCA	S 429	5,30	0,03	0,03	0,03		0,03			0,03	0,03
1700000006173172	41-064-005-00023-001	101138	OLIVAR-HOJIBLANCA	S 429	2,90	3,45	3,45	3,45		3,45			3,45	3,45
1700000006173177	41-064-005-09004-002	101138	OLIVAR-HOJIBLANCA	S 429	3,80	0,04	0,04	0,04		0,04			0,04	0,04

(1) Superficie declarada admisible ajustada con la superficie comprometida.  
(2) Factor de penalización valorando el alcance para el tipo de compromiso.Puede verificar la integridad de una copia de este documento mediante la lectura del código QR adjunto o mediante el acceso a la dirección <https://ws050.juntadeandalucia.es/verificarFirma> indicando el código de VERIFICACIÓN

FIRMADO POR

RAQUEL MARIA ESPIN CRESPO

18/12/2024

VERIFICACIÓN

Pk2jmUCNT2ZVULXR6LZ4ED5BQV9F2A

PÁG. 406/2017



**APELLIDOS Y NOMBRE / RAZÓN SOCIAL**

COMPAÑIA ACEITUNERA DE AGUADULCE S.L.

**NIF**

\*\*\*3769\*

**EXPEDIENTE**

1128327

**ANUALIDAD DE PAGO**

1ª

**IMPORTES POR ANUALIDAD**

	2023	2024	2025	2026	2027
<b>IMPORTE MÁXIMO SUBVENCIONABLE</b>	1.549,38 €	1.549,38 €	1.549,38 €	1.549,38 €	1.549,38 €
<b>IMPORTE MEDIO DE TRANSFERENCIA (€/ha)</b>	247,90 €	247,90 €	247,90 €	247,90 €	247,90 €

**RESUMEN DE UNIDADES**

Cód	GRUPO DE PAGO	Sup. Dec. Admisible (ha)	Sup. Comprometida (ha)	Sup. ajustada compromiso (1) (ha)	% sobredec.	Sup. Resuelta (ha)	Importe Declarado	Importe Topado	Importe Resuelto	Importe tras sobredec.
429	OLIVAR	6,25		6,25	0,00	6,25	1.549,38	1.549,38	1.549,38	1.549,38
<b>TOTAL</b>		6,25	6,25	6,25		6,25	1.549,38	1.549,38	1.549,38	1.549,38

**APLICACIÓN DE REDUCCIONES Y PENALIZACIONES**

GRUPO DE PAGO	Importe Calculado	Importe prereduc.	Criterios de subvencionabilidad y compromisos	Presentación tardía	Omisión declaración	Condicionalidad	IMPORTE (Euros) RESUELTO
OLIVAR	1.549,38	1.549,38	0,00	0,00	0,00	0,00	1.549,38
<b>TOTAL</b>	1.549,38	1.549,38					1.549,38

**RESUMEN DE PAGOS****IMPORTE ( Euros )**

	RESUELTO	FEADER	MAPA	CAPADR
OLIVAR - Pago realizado	1.549,38 €	1.316,97 €	151,99 €	80,42 €

**RECINTOS RESUELTOS**

REF.	REFERENCIA SIGPAC	SIGPAC	CULTIVO	DESCRIPCIÓN CULTIVO	S/R	G.PAGO	PEND. MEDIA (%)	SUP. DEC. ADMISIBLE (ha)	SUP. COMPROM. (ha)	SUP. AJUSTADA COMPR.(1) (ha)	SUP. CONY. SIGPAC (ha)	SUP. CERTIE (ha)	SUP. CAMPO (ha)	SUP. CAMPO DETER. CULT. DECLARADO (ha)	SUP. DEC. REDUCIDA (ha)	SUP. RESUELTA (ha)
4758530	41-068-100-00038-001	101138	OLIVAR	HOJIBLANCA	S	429	4,80	6,25	6,25	6,25		6,25			6,25	6,25

(1) Superficie declarada admisible ajustada con la superficie comprometida.  
(2) Factor de penalización valorando el alcance para el tipo de compromiso.

Puede verificar la integridad de una copia de este documento mediante la lectura del código QR adjunto o mediante el acceso a la dirección <https://ws050.juntadeandalucia.es/verificarFirma> indicando el código de VERIFICACIÓN

FIRMADO POR

RAQUEL MARIA ESPIN CRESPO

18/12/2024

VERIFICACIÓN

Pk2jmUCNT2ZVULXR6LZ4ED5BQV9F2A

PÁG. 407/2017





**APELLIDOS Y NOMBRE / RAZÓN SOCIAL**  
COMUNIDAD HEREDITARIA HERMANOS NEILA

**IMPORTES POR ANUALIDAD**

**NIF**  
\*\*\*\*1602\*

**EXPEDIENTE**  
1241520

**ANUALIDAD DE PAGO**  
1ª

	2023	2024	2025	2026	2027
<b>IMPORTE MÁXIMO SUBVENCIONABLE</b>	14.889,81 €	14.889,81 €	14.889,81 €	14.889,81 €	14.889,81 €
<b>IMPORTE MEDIO DE TRANSFERENCIA (€/ha)</b>	135,10 €	135,10 €	135,10 €	135,10 €	135,10 €

**RESUMEN DE UNIDADES**

Cód	GRUPO DE PAGO	Sup. Dec. Admisible (ha)	Sup. Comprometida (ha)	Sup. ajustada compromiso (1) (ha)	% sobredec.	Sup. Resuelta (ha)	Importe Declarado	Importe Topado	Importe Resuelto	Importe tras sobredec.
428	PASTOS ASOCIADOS A GANADERÍA ECOLÓGICA	565,98		75,00	0,00	75,00	6.161,25	6.161,25	6.161,25	6.161,25
429	OLIVAR	98,50		35,21	0,00	35,21	8.728,56	8.728,56	8.728,56	8.728,56
<b>TOTAL</b>		664,48	110,21	110,21		110,21	14.889,81	14.889,81	14.889,81	14.889,81

**APLICACIÓN DE REDUCCIONES Y PENALIZACIONES**

GRUPO DE PAGO	Importe Calculado	Importe prereduc.	Criterios de subvencionabilidad y compromisos	Presentación tardía	Omisión declaración	Condicionabilidad	IMPORTE (Euros) RESUELTO
OLIVAR	8.728,56	8.728,56	0,00	0,00	0,00	0,00	8.728,56
PASTOS ASOCIADOS A GANADERÍA	6.161,25	6.161,25	0,00	0,00	0,00	0,00	6.161,25
<b>TOTAL</b>	14.889,81	14.889,81					14.889,81

**RESUMEN DE PAGOS**

	RESUELTO	FEADER	MAPA	CAPADR
OLIVAR - Pago realizado	8.728,56 €	7.419,28 €	856,27 €	453,01 €
PASTOS ASOCIADOS A GANADERÍA ECOLÓGICA - Pago realizado	6.161,25 €	5.237,06 €	604,42 €	319,77 €
<b>TOTAL</b>	14.889,81 €	12.656,34 €	1.460,69 €	772,78 €

(1) Superficie declarada admisible ajustada con la superficie comprometida.  
(2) Factor de penalización valorando el alcance para el tipo de compromiso.

Puede verificar la integridad de una copia de este documento mediante la lectura del código QR adjunto o mediante el acceso a la dirección <https://ws050.juntadeandalucia.es/verificarFirma> indicando el código de VERIFICACIÓN

FIRMADO POR	RAQUEL MARIA ESPIN CRESPO	18/12/2024
VERIFICACIÓN	Pk2jmUCNT2ZVULXR6LZ4ED5BQV9F2A	PÁG. 408/2017





## RECINTOS RESUELTOS

REF.	REFERENCIA SIGPAC	CULTIVO	DESCRIPCIÓN CULTIVO	S/R	G.PAGO	PEND. MEDIA (%)	SUP. DEC. ADMISIBLE (ha)	SUP. COMPROM. (ha)	SUP. AJUSTADA COMPROM. (1) (ha)	SUP. CONV. SIGPAC (ha)	SUP. CERTIF. (ha)	SUP. CAMPO (ha)	SUP. CAMPO DETER. CULT. DECLARADO (ha)	SUP. DEC. REDUCIDA (ha)	SUP. RESUELLA (ha)
-1377753	41-033-025-00002-044	62000	PASTOS PERMANENTES DE 5 O MAS AÑOS-SIN VARIEDAD	S	428	6,20	0,66	0,41	0,41		0,41			0,41	0,41
-1377742	41-033-025-00002-003	62000	PASTOS PERMANENTES DE 5 O MAS AÑOS-SIN VARIEDAD	S	428	26,10	9,77	9,77	9,77		13,03			9,77	9,77
1700000003533508	41-033-013-00002-001	62000	PASTOS PERMANENTES DE 5 O MAS AÑOS-SIN VARIEDAD	S	428	13,00	39,54	39,54	39,54		39,54			39,54	39,54
1700000003533525	41-033-025-00002-001	62000	PASTOS PERMANENTES DE 5 O MAS AÑOS-SIN VARIEDAD	S	428	11,70	0,83	0,83	0,83		0,83			0,83	0,83
1700000003533526	41-033-025-00002-013	62000	PASTOS PERMANENTES DE 5 O MAS AÑOS-SIN VARIEDAD	S	428	18,90	1,16	1,16	1,16		1,54			1,16	1,16
1700000003533528	41-033-025-00002-012	62000	PASTOS PERMANENTES DE 5 O MAS AÑOS-SIN VARIEDAD	S	428	38,10	1,00	1,00	1,00		1,33			1,00	1,00
1700000003533536	41-033-025-00002-032	62000	PASTOS PERMANENTES DE 5 O MAS AÑOS-SIN VARIEDAD	S	428	13,00	0,15	0,15	0,15		0,15			0,15	0,15
1700000003533576	41-033-025-00002-005	62000	PASTOS PERMANENTES DE 5 O MAS AÑOS-SIN VARIEDAD	S	428	18,70	0,60	0,60	0,60		0,80			0,60	0,60
1700000003533577	41-033-025-00002-009	62000	PASTOS PERMANENTES DE 5 O MAS AÑOS-SIN VARIEDAD	S	428	6,40	4,70	4,70	4,70		4,70			4,70	4,70
1700000003533578	41-033-025-00002-010	62000	PASTOS PERMANENTES DE 5 O MAS AÑOS-SIN VARIEDAD	S	428	6,00	0,42	0,42	0,42		0,42			0,42	0,42
1700000003533579	41-033-025-00002-019	62000	PASTOS PERMANENTES DE 5 O MAS AÑOS-SIN VARIEDAD	S	428	4,90	1,63	1,63	1,63		1,63			1,63	1,63
1700000003533581	41-033-025-00002-044	62000	PASTOS PERMANENTES DE 5 O MAS AÑOS-SIN VARIEDAD	S	428	6,20	1,11	0,70	0,70		0,70			0,70	0,70
1700000003533582	41-033-025-00002-047	62000	PASTOS PERMANENTES DE 5 O MAS AÑOS-SIN VARIEDAD	S	428	20,70	58,08	58,08	58,08		58,08			58,08	58,08
1700000003533583	41-033-025-00068-001	62000	PASTOS PERMANENTES DE 5 O MAS AÑOS-SIN VARIEDAD	S	428	16,30	7,26	7,26	7,26		7,26			7,26	7,26
1700000003533584	41-033-025-00002-006	62000	PASTOS PERMANENTES DE 5 O MAS AÑOS-SIN VARIEDAD	S	428	4,20	0,30	0,30	0,30		0,30			0,30	0,30
1700000003533585	41-033-025-00002-008	62000	PASTOS PERMANENTES DE 5 O MAS AÑOS-SIN VARIEDAD	S	428	37,30	93,75	93,75	93,75		93,75			93,75	93,75
1700000003533586	41-033-025-00002-020	62000	PASTOS PERMANENTES DE 5 O MAS AÑOS-SIN VARIEDAD	S	428	10,50	0,87	0,87	0,87		1,02			0,87	0,87
1700000003533589	41-033-025-00002-021	62000	PASTOS PERMANENTES DE 5 O MAS AÑOS-SIN VARIEDAD	S	428	28,60	0,81	0,81	0,81		1,24			0,81	0,81
1700000003533591	41-033-025-00002-028	62000	PASTOS PERMANENTES DE 5 O MAS AÑOS-SIN VARIEDAD	R	428	17,20	2,12	2,12	2,12		2,82			2,12	2,12
1700000003533592	41-033-025-00002-033	62000	PASTOS PERMANENTES DE 5 O MAS AÑOS-SIN VARIEDAD	S	428	12,50	0,35	0,35	0,35		0,63			0,35	0,35
1700000003533593	41-033-025-00002-036	62000	PASTOS PERMANENTES DE 5 O MAS AÑOS-SIN VARIEDAD	S	428	23,80	0,86	0,86	0,86		0,86			0,86	0,86
1700000003533594	41-033-025-00002-059	62000	PASTOS PERMANENTES DE 5 O MAS AÑOS-SIN VARIEDAD	S	428	26,90	0,14	0,14	0,14		0,14			0,14	0,14
1700000003533595	41-033-025-00002-039	62000	PASTOS PERMANENTES DE 5 O MAS AÑOS-SIN VARIEDAD	S	428	18,20	1,93	1,93	1,93		1,93			1,93	1,93
1700000003533597	41-033-025-00002-046	62000	PASTOS PERMANENTES DE 5 O MAS AÑOS-SIN VARIEDAD	S	428	14,40	6,98	6,98	6,98		6,98			6,98	6,98
1700000003533603	41-033-025-00052-002	62000	PASTOS PERMANENTES DE 5 O MAS AÑOS-SIN VARIEDAD	S	428	12,20	0,36	0,36	0,36		0,36			0,36	0,36
1700000003533604	41-033-026-00007-012	62000	PASTOS PERMANENTES DE 5 O MAS AÑOS-SIN VARIEDAD	S	428	18,20	2,33	2,33	2,33		2,33			2,33	2,33
1700000003533605	41-033-026-00007-004	62000	PASTOS PERMANENTES DE 5 O MAS AÑOS-SIN VARIEDAD	S	428	19,80	95,19	95,19	95,19		95,19			95,19	95,19
1700000003533606	41-033-026-00007-011	62000	PASTOS PERMANENTES DE 5 O MAS AÑOS-SIN VARIEDAD	S	428	10,60	9,77	9,77	9,77		9,77			9,77	9,77
1700000003533607	41-033-026-00007-013	62000	PASTOS PERMANENTES DE 5 O MAS AÑOS-SIN VARIEDAD	S	428	11,70	7,02	7,02	7,02		7,02			7,02	7,02
1700000003533608	41-033-026-00007-015	62000	PASTOS PERMANENTES DE 5 O MAS AÑOS-SIN VARIEDAD	S	428	14,50	0,85	0,85	0,85		0,85			0,85	0,85
1700000003533609	41-033-026-00007-016	62000	PASTOS PERMANENTES DE 5 O MAS AÑOS-SIN VARIEDAD	S	428	14,90	0,59	0,59	0,59		0,59			0,59	0,59
1700000003533610	41-033-026-00007-008	62000	PASTOS PERMANENTES DE 5 O MAS AÑOS-SIN VARIEDAD	S	428	10,70	4,06	4,06	4,06		4,06			4,06	4,06
1700000003533611	41-033-026-00007-014	62000	PASTOS PERMANENTES DE 5 O MAS AÑOS-SIN VARIEDAD	S	428	18,00	0,57	0,57	0,57		0,57			0,57	0,57
1700000003533612	41-033-026-00007-017	62000	PASTOS PERMANENTES DE 5 O MAS AÑOS-SIN VARIEDAD	S	428	11,30	0,61	0,61	0,61		0,61			0,61	0,61
1700000003533613	41-033-026-00007-007	62000	PASTOS PERMANENTES DE 5 O MAS AÑOS-SIN VARIEDAD	S	428	21,90	5,54	5,54	5,54		5,54			5,54	5,54
1700000003533614	41-033-026-00007-009	62000	PASTOS PERMANENTES DE 5 O MAS AÑOS-SIN VARIEDAD	S	428	23,40	97,28	97,28	97,28		97,28			97,28	97,28
1700000003533615	41-033-026-00009-010	62000	PASTOS PERMANENTES DE 5 O MAS AÑOS-SIN VARIEDAD	S	428	25,40	4,78	4,78	4,78		4,78			4,78	4,78
1700000003533616	41-033-026-00007-005	62000	PASTOS PERMANENTES DE 5 O MAS AÑOS-SIN VARIEDAD	S	428	8,40	1,49	1,49	1,49		1,49			1,49	1,49
1700000003533617	41-033-026-00009-001	62000	PASTOS PERMANENTES DE 5 O MAS AÑOS-SIN VARIEDAD	S	428	29,20	0,26	0,26	0,26		1,05			0,26	0,26
1700000003533618	41-033-026-00009-003	62000	PASTOS PERMANENTES DE 5 O MAS AÑOS-SIN VARIEDAD	S	428	21,20	34,08	34,08	34,08		34,08			34,08	34,08
1700000003533619	41-033-026-00009-009	62000	PASTOS PERMANENTES DE 5 O MAS AÑOS-SIN VARIEDAD	S	428	10,60	0,58	0,58	0,58		0,68			0,58	0,58
1700000003533620	41-033-026-00009-008	62000	PASTOS PERMANENTES DE 5 O MAS AÑOS-SIN VARIEDAD	S	428	18,50	4,00	4,00	4,00		4,71			4,00	4,00
1700000003533621	41-033-026-00007-010	62000	PASTOS PERMANENTES DE 5 O MAS AÑOS-SIN VARIEDAD	S	428	18,00	4,34	4,34	4,34		4,34			4,34	4,34
1700000003533622	41-033-026-00009-007	62000	PASTOS PERMANENTES DE 5 O MAS AÑOS-SIN VARIEDAD	S	428	14,60	0,40	0,40	0,40		0,40			0,40	0,40
1700000003533623	41-033-026-00009-012	62000	PASTOS PERMANENTES DE 5 O MAS AÑOS-SIN VARIEDAD	S	428	24,60	16,19	16,19	16,19		16,19			16,19	16,19
1700000003533624	41-033-026-00009-013	62000	PASTOS PERMANENTES DE 5 O MAS AÑOS-SIN VARIEDAD	S	428	26,90	0,67	0,67	0,67		0,67			0,67	0,67
1700000003533625	41-033-026-00011-004	62000	PASTOS PERMANENTES DE 5 O MAS AÑOS-SIN VARIEDAD	S	428	19,80	12,69	12,69	12,69		12,69			12,69	12,69
1700000003533626	41-033-026-00011-001	62000	PASTOS PERMANENTES DE 5 O MAS AÑOS-SIN VARIEDAD	S	428	21,20	0,17	0,03	0,03		0,03			0,03	0,03
1700000003533627	41-033-026-00009-014	62000	PASTOS PERMANENTES DE 5 O MAS AÑOS-SIN VARIEDAD	S	428	17,90	4,65	4,65	4,65		4,65			4,65	4,65
1700000003533628	41-033-026-00009-018	62000	PASTOS PERMANENTES DE 5 O MAS AÑOS-SIN VARIEDAD	S	428	26,10	5,56	5,56	5,56		5,56			5,56	5,56
1700000003533631	41-033-026-00011-003	62000	PASTOS PERMANENTES DE 5 O MAS AÑOS-SIN VARIEDAD	S	428	17,60	13,81	13,81	13,81		13,81			13,81	13,81
1700000003533632	41-033-026-00011-006	62000	PASTOS PERMANENTES DE 5 O MAS AÑOS-SIN VARIEDAD	S	428	9,00	0,05	0,05	0,05		0,07			0,05	0,05
1700000003533633	41-033-025-00002-034	62000	PASTOS PERMANENTES DE 5 O MAS AÑOS-SIN VARIEDAD	S	428	13,50	0,29	0,29	0,29		0,44			0,29	0,29

(1) Superficie declarada admisible ajustada con la superficie comprometida.  
(2) Factor de penalización valorando el alcance para el tipo de compromiso.

Puede verificar la integridad de una copia de este documento mediante la lectura del código QR adjunto o mediante el acceso a la dirección <https://ws050.juntadeandalucia.es/verificarFirma> indicando el código de VERIFICACIÓN

FIRMADO POR

RAQUEL MARIA ESPIN CRESPO

18/12/2024

VERIFICACIÓN

Pk2jmUCNT2ZVULXR6LZ4ED5BQV9F2A

PÁG. 409/2017



**RECINTOS RESUELTOS**

REF.	REFERENCIA SIGPAC	CULTIVO	DESCRIPCIÓN CULTIVO	S/R	G.PAGO	PEND. MEDIA (%)	SUP. ADMISIBLE (ha)	SUP. COMPROM. (ha)	SUP. AJUSTADA COMPR.(1) (ha)	SUP. CONV. SIGPAC (ha)	SUP. CERTIF. (ha)	SUP. CAMPO (ha)	SUP. CAMPO DETER. CULT. DECLARADO (ha)	SUP. DEC. REDUCIDA (ha)	SUP. RESUELTA (ha)
1700000003533635	41-033-025-00002-018	62000	PASTOS PERMANENTES DE 5 O MAS AÑOS-SIN VARIEDAD	S	428	8,00	2,78	2,78	2,78		2,78			2,78	2,78
-1377746	41-033-025-00002-015	101268	OLIVAR-PICO LIMON	S	429	11,90	1,22	0,04	0,04		0,04			0,04	0,04
1700000003532233	41-033-027-00001-036	101268	OLIVAR-PICO LIMON	S	429	20,50	0,22	0,22	0,22		0,22			0,22	0,22
1700000003532235	41-033-027-00001-019	101268	OLIVAR-PICO LIMON	S	429	18,10	0,09	0,09	0,09		0,09			0,09	0,09
1700000003532238	41-033-027-00001-032	101268	OLIVAR-PICO LIMON	S	429	10,30	0,22	0,22	0,22		0,22			0,22	0,22
1700000003532243	41-033-027-00001-035	101268	OLIVAR-PICO LIMON	S	429	19,40	0,05	0,05	0,05		0,05			0,05	0,05
1700000003532244	41-033-027-00001-022	101268	OLIVAR-PICO LIMON	S	429	9,30	0,11	0,11	0,11		0,11			0,11	0,11
1700000003532245	41-033-027-00001-024	101268	OLIVAR-PICO LIMON	S	429	14,20	0,22	0,22	0,22		0,22			0,22	0,22
1700000003533539	41-033-025-00002-017	101268	OLIVAR-PICO LIMON	S	429	24,20	62,34	0,23	0,23		0,23			0,23	0,23
1700000003533542	41-033-019-00005-003	101268	OLIVAR-PICO LIMON	S	429	30,10	10,02	10,02	10,02		10,02			10,02	10,02
1700000003533543	41-033-026-00011-002	101268	OLIVAR-PICO LIMON	S	429	25,10	2,14	2,14	2,14		2,14			2,14	2,14
1700000003533544	41-033-025-00002-016	101268	OLIVAR-PICO LIMON	S	429	50,20	3,19	3,19	3,19		3,19			3,19	3,19
1700000003533546	41-033-025-00002-040	101268	OLIVAR-PICO LIMON	S	429	17,30	0,11	0,11	0,11		0,11			0,11	0,11
1700000003533547	41-033-025-00002-038	101268	OLIVAR-PICO LIMON	S	429	16,20	0,13	0,13	0,13		0,13			0,13	0,13
1700000003533548	41-033-025-00002-042	101268	OLIVAR-PICO LIMON	S	429	8,10	0,02	0,02	0,02		0,02			0,02	0,02
1700000003533549	41-033-025-00002-041	101268	OLIVAR-PICO LIMON	S	429	8,90	0,04	0,04	0,04		0,04			0,04	0,04
1700000003533552	41-033-025-00002-027	101268	OLIVAR-PICO LIMON	S	429	20,60	0,63	0,63	0,63		0,63			0,63	0,63
1700000003533553	41-033-025-00002-037	101268	OLIVAR-PICO LIMON	S	429	16,10	0,83	0,83	0,83		0,83			0,83	0,83
1700000003533554	41-033-025-00007-001	101268	OLIVAR-PICO LIMON	S	429	6,10	0,81	0,81	0,81		0,81			0,81	0,81
1700000003533555	41-033-025-00052-003	101268	OLIVAR-PICO LIMON	S	429	11,10	0,46	0,46	0,46		0,46			0,46	0,46
1700000003533556	41-033-026-00009-004	101268	OLIVAR-PICO LIMON	S	429	6,90	0,07	0,07	0,07		0,07			0,07	0,07
1700000003533557	41-033-026-00009-005	101268	OLIVAR-PICO LIMON	S	429	9,40	1,12	1,12	1,12		1,12			1,12	1,12
1700000003533558	41-033-025-00002-043	101268	OLIVAR-PICO LIMON	S	429	5,30	0,11	0,11	0,11		0,11			0,11	0,11
1700000003533562	41-033-026-00009-017	101268	OLIVAR-PICO LIMON	S	429	17,30	1,82	1,82	1,82		1,82			1,82	1,82
1700000003533563	41-033-019-00004-003	101268	OLIVAR-PICO LIMON	S	429	19,60	1,05	1,05	1,05		1,05			1,05	1,05
1700000003533566	41-033-026-00009-006	101268	OLIVAR-PICO LIMON	S	429	18,30	2,20	2,20	2,20		2,20			2,20	2,20
1700000003533567	41-033-026-00009-011	101268	OLIVAR-PICO LIMON	S	429	16,40	0,66	0,66	0,66		0,66			0,66	0,66
1700000003533568	41-033-026-00009-015	101268	OLIVAR-PICO LIMON	S	429	17,20	5,74	5,74	5,74		5,74			5,74	5,74
1700000003533569	41-033-026-00009-016	101268	OLIVAR-PICO LIMON	S	429	19,30	2,88	2,88	2,88		2,88			2,88	2,88

**INCIDENCIAS****INCIDENCIA DESCRIPCIÓN**

100407 Explotación solicitada no forma parte de ningún organismo de control autorizado para la producción ecológica en Andalucía o fecha de inscripción posterior al plazo establecido ( Anexo I. Criterios de Subvencionabilidad. Orden 28 de marzo de 2023 ).

Explotación:ES410330000127 Especie:BOVINA

Explotación:ES410330000127 Especie:PORCINO

100424 Solicita recinto que no está comprometido para la operación.

Ref:-1377747 Recinto:41-033-025-00002-00015 Cultivo:101268 OLIVAR-PICO LIMON Secano

Ref:-1619861 Recinto:41-033-025-00002-00017 Cultivo:101268 OLIVAR-PICO LIMON Secano

Ref:-1619862 Recinto:41-033-025-00002-00017 Cultivo:101268 OLIVAR-PICO LIMON Secano

Ref:-1619863 Recinto:41-033-025-00002-00017 Cultivo:101268 OLIVAR-PICO LIMON Secano

Ref:-1619864 Recinto:41-033-025-00002-00017 Cultivo:101268 OLIVAR-PICO LIMON Secano

Ref:1700000003533573 Recinto:41-033-025-00002-00048 Cultivo:62000 PASTOS PERMANENTES DE 5 O MAS AÑOS-SIN VARIEDAD Secano

**Datos considerados para el Cálculo de la Carga Ganadera mínima y máxima del expediente**

Explotación	Especie	Inscrito en Sipea y Admisible	Ugm Calculada para CG Mínima	Ugm Calculada para CG Máxima
ES410330000127	BOVINA	NO	0,00	151,18
ES410330000127	OVINA	SI	96,03	96,03
ES410330000127	PORCINO	NO	0,00	110,21
ES410330000751	BOVINA	SI	94,66	94,66
			190,69	452,08

Superficie determinada para Cálculo Carga Ganadera Mínima: 714,06 ha

Superficie determinada para Cálculo Carga Ganadera Máxima: 1.002,32 ha

Carga Ganadera Mínima Expediente: 0,27 ugm/ha

Carga Ganadera Máxima Expediente: 0,45 ugm/ha

Los importes del Grupo de Pago de pastos de este expediente han sido ajustados por no llegar a la carga ganadera mínima de 0,3

**Recintos Determinados para el Cálculo de Garga Ganadera Mínima**

REF.	REFERENCIA SIGPAC	CULTIVO	DESCRIPCIÓN CULTIVO	S/R	SUP. RESUELTA (ha)
------	-------------------	---------	---------------------	-----	--------------------

(1) Superficie declarada admisible ajustada con la superficie comprometida.  
(2) Factor de penalización valorando el alcance para el tipo de compromiso.

Puede verificar la integridad de una copia de este documento mediante la lectura del código QR adjunto o mediante el acceso a la dirección <https://ws050.juntadeandalucia.es/verificarFirma> indicando el código de VERIFICACIÓN

FIRMADO POR

RAQUEL MARIA ESPIN CRESPO

18/12/2024

VERIFICACIÓN

Pk2jmUCNT2ZVULXR6LZ4ED5BQV9F2A

PÁG. 410/2017



**Datos considerados para el Cálculo de la Carga Ganadera mínima y máxima del expediente****Recintos Determinados para el Cálculo de Garga Ganadera Mínima**

REF.	REFERENCIA SIGPAC	CULTIVO	DESCRIPCIÓN CULTIVO	SUP.	
				S/R	RESUELTA (ha)
-1377760	41-033-026-09003-00009	62000	PASTOS PERMANENTES DE 5 O MAS AÑOS-SIN VARIEDAD	S	0,01
-1377759	41-033-026-09003-00008	62000	PASTOS PERMANENTES DE 5 O MAS AÑOS-SIN VARIEDAD	S	0,06
-1377758	41-033-026-09003-00007	62000	PASTOS PERMANENTES DE 5 O MAS AÑOS-SIN VARIEDAD	S	0,23
-1377757	41-033-026-00007-00018	62000	PASTOS PERMANENTES DE 5 O MAS AÑOS-SIN VARIEDAD	S	0,22
-1377755	41-033-025-09031-00003	62000	PASTOS PERMANENTES DE 5 O MAS AÑOS-SIN VARIEDAD	S	0,13
-1377754	41-033-025-09031-00003	62000	PASTOS PERMANENTES DE 5 O MAS AÑOS-SIN VARIEDAD	S	0,04
-1377753	41-033-025-00002-00044	62000	PASTOS PERMANENTES DE 5 O MAS AÑOS-SIN VARIEDAD	S	0,41
-1377742	41-033-025-00002-00003	62000	PASTOS PERMANENTES DE 5 O MAS AÑOS-SIN VARIEDAD	S	9,77
1700000003532232	41-033-019-00004-00001	62000	PASTOS PERMANENTES DE 5 O MAS AÑOS-SIN VARIEDAD	S	18,05
1700000003532234	41-033-027-00005-00002	62000	PASTOS PERMANENTES DE 5 O MAS AÑOS-SIN VARIEDAD	S	8,36
1700000003532236	41-033-027-00001-00041	62000	PASTOS PERMANENTES DE 5 O MAS AÑOS-SIN VARIEDAD	S	0,17
1700000003532237	41-033-027-00001-00001	62000	PASTOS PERMANENTES DE 5 O MAS AÑOS-SIN VARIEDAD	S	4,84
1700000003532240	41-033-019-00004-00004	62000	PASTOS PERMANENTES DE 5 O MAS AÑOS-SIN VARIEDAD	S	2,03
1700000003532241	41-033-019-00005-00001	62000	PASTOS PERMANENTES DE 5 O MAS AÑOS-SIN VARIEDAD	S	0,05
1700000003532242	41-033-019-00005-00002	62000	PASTOS PERMANENTES DE 5 O MAS AÑOS-SIN VARIEDAD	S	2,71
1700000003532246	41-033-027-00001-00048	62000	PASTOS PERMANENTES DE 5 O MAS AÑOS-SIN VARIEDAD	S	0,10
1700000003532247	41-033-027-00001-00045	62000	PASTOS PERMANENTES DE 5 O MAS AÑOS-SIN VARIEDAD	S	0,14
1700000003532248	41-033-027-00001-00044	62000	PASTOS PERMANENTES DE 5 O MAS AÑOS-SIN VARIEDAD	S	0,04
1700000003532249	41-033-027-00001-00049	62000	PASTOS PERMANENTES DE 5 O MAS AÑOS-SIN VARIEDAD	S	0,07
1700000003532250	41-033-027-00001-00042	62000	PASTOS PERMANENTES DE 5 O MAS AÑOS-SIN VARIEDAD	S	0,04
1700000003532251	41-033-027-00001-00043	62000	PASTOS PERMANENTES DE 5 O MAS AÑOS-SIN VARIEDAD	S	0,02
1700000003532252	41-033-027-00001-00047	62000	PASTOS PERMANENTES DE 5 O MAS AÑOS-SIN VARIEDAD	S	0,41
1700000003532253	41-033-027-00001-00046	62000	PASTOS PERMANENTES DE 5 O MAS AÑOS-SIN VARIEDAD	S	0,07
1700000003532254	41-033-027-00001-00037	62000	PASTOS PERMANENTES DE 5 O MAS AÑOS-SIN VARIEDAD	S	7,28
1700000003532255	41-033-027-00001-00040	62000	PASTOS PERMANENTES DE 5 O MAS AÑOS-SIN VARIEDAD	S	91,29
1700000003532256	41-033-026-00012-00001	62000	PASTOS PERMANENTES DE 5 O MAS AÑOS-SIN VARIEDAD	S	2,72
1700000003532257	41-033-026-00012-00002	62000	PASTOS PERMANENTES DE 5 O MAS AÑOS-SIN VARIEDAD	S	7,88
1700000003532258	41-033-027-00001-00052	62000	PASTOS PERMANENTES DE 5 O MAS AÑOS-SIN VARIEDAD	S	0,02
1700000003532259	41-033-027-00001-00051	62000	PASTOS PERMANENTES DE 5 O MAS AÑOS-SIN VARIEDAD	S	0,04
1700000003532260	41-033-027-00001-00053	62000	PASTOS PERMANENTES DE 5 O MAS AÑOS-SIN VARIEDAD	S	0,23
1700000003532261	41-033-027-00001-00050	62000	PASTOS PERMANENTES DE 5 O MAS AÑOS-SIN VARIEDAD	S	0,16
1700000003533508	41-033-013-00002-00001	62000	PASTOS PERMANENTES DE 5 O MAS AÑOS-SIN VARIEDAD	S	39,54
1700000003533525	41-033-025-00002-00001	62000	PASTOS PERMANENTES DE 5 O MAS AÑOS-SIN VARIEDAD	S	0,83
1700000003533526	41-033-025-00002-00013	62000	PASTOS PERMANENTES DE 5 O MAS AÑOS-SIN VARIEDAD	S	1,16
1700000003533528	41-033-025-00002-00012	62000	PASTOS PERMANENTES DE 5 O MAS AÑOS-SIN VARIEDAD	S	1,00
1700000003533536	41-033-025-00002-00032	62000	PASTOS PERMANENTES DE 5 O MAS AÑOS-SIN VARIEDAD	S	0,15

(1) Superficie declarada admisible ajustada con la superficie comprometida.  
(2) Factor de penalización valorando el alcance para el tipo de compromiso.

Puede verificar la integridad de una copia de este documento mediante la lectura del código QR adjunto o mediante el acceso a la dirección <https://ws050.juntadeandalucia.es/verificarFirma> indicando el código de VERIFICACIÓN

FIRMADO POR

RAQUEL MARIA ESPIN CRESPO

18/12/2024

VERIFICACIÓN

Pk2jmUCNT2ZVULXR6LZ4ED5BQV9F2A

PÁG. 411/2017



**Datos considerados para el Cálculo de la Carga Ganadera mínima y máxima del expediente****Recintos Determinados para el Cálculo de Garga Ganadera Mínima**

REF.	REFERENCIA SIGPAC	CULTIVO	DESCRIPCIÓN CULTIVO	S/R	SUP.
					RESUELTA (ha)
1700000003533575	41-033-025-00002-00050	62000	PASTOS PERMANENTES DE 5 O MAS AÑOS-SIN VARIEDAD	S	1,37
1700000003533576	41-033-025-00002-00005	62000	PASTOS PERMANENTES DE 5 O MAS AÑOS-SIN VARIEDAD	S	0,60
1700000003533577	41-033-025-00002-00009	62000	PASTOS PERMANENTES DE 5 O MAS AÑOS-SIN VARIEDAD	S	4,70
1700000003533578	41-033-025-00002-00010	62000	PASTOS PERMANENTES DE 5 O MAS AÑOS-SIN VARIEDAD	S	0,42
1700000003533579	41-033-025-00002-00019	62000	PASTOS PERMANENTES DE 5 O MAS AÑOS-SIN VARIEDAD	S	1,63
1700000003533581	41-033-025-00002-00044	62000	PASTOS PERMANENTES DE 5 O MAS AÑOS-SIN VARIEDAD	S	0,70
1700000003533582	41-033-025-00002-00047	62000	PASTOS PERMANENTES DE 5 O MAS AÑOS-SIN VARIEDAD	S	58,08
1700000003533583	41-033-025-00068-00001	62000	PASTOS PERMANENTES DE 5 O MAS AÑOS-SIN VARIEDAD	S	7,26
1700000003533584	41-033-025-00002-00006	62000	PASTOS PERMANENTES DE 5 O MAS AÑOS-SIN VARIEDAD	S	0,30
1700000003533585	41-033-025-00002-00008	62000	PASTOS PERMANENTES DE 5 O MAS AÑOS-SIN VARIEDAD	S	93,75
1700000003533586	41-033-025-00002-00020	62000	PASTOS PERMANENTES DE 5 O MAS AÑOS-SIN VARIEDAD	S	0,87
1700000003533589	41-033-025-00002-00021	62000	PASTOS PERMANENTES DE 5 O MAS AÑOS-SIN VARIEDAD	S	0,81
1700000003533590	41-033-025-00002-00024	62000	PASTOS PERMANENTES DE 5 O MAS AÑOS-SIN VARIEDAD	S	0,10
1700000003533591	41-033-025-00002-00028	62000	PASTOS PERMANENTES DE 5 O MAS AÑOS-SIN VARIEDAD	R	2,12
1700000003533592	41-033-025-00002-00033	62000	PASTOS PERMANENTES DE 5 O MAS AÑOS-SIN VARIEDAD	S	0,35
1700000003533593	41-033-025-00002-00036	62000	PASTOS PERMANENTES DE 5 O MAS AÑOS-SIN VARIEDAD	S	0,86
1700000003533594	41-033-025-00002-00059	62000	PASTOS PERMANENTES DE 5 O MAS AÑOS-SIN VARIEDAD	S	0,14
1700000003533595	41-033-025-00002-00039	62000	PASTOS PERMANENTES DE 5 O MAS AÑOS-SIN VARIEDAD	S	1,93
1700000003533597	41-033-025-00002-00046	62000	PASTOS PERMANENTES DE 5 O MAS AÑOS-SIN VARIEDAD	S	6,98
1700000003533603	41-033-025-00052-00002	62000	PASTOS PERMANENTES DE 5 O MAS AÑOS-SIN VARIEDAD	S	0,36
1700000003533604	41-033-026-00007-00012	62000	PASTOS PERMANENTES DE 5 O MAS AÑOS-SIN VARIEDAD	S	2,33
1700000003533605	41-033-026-00007-00004	62000	PASTOS PERMANENTES DE 5 O MAS AÑOS-SIN VARIEDAD	S	95,19
1700000003533606	41-033-026-00007-00011	62000	PASTOS PERMANENTES DE 5 O MAS AÑOS-SIN VARIEDAD	S	9,77
1700000003533607	41-033-026-00007-00013	62000	PASTOS PERMANENTES DE 5 O MAS AÑOS-SIN VARIEDAD	S	7,02
1700000003533608	41-033-026-00007-00015	62000	PASTOS PERMANENTES DE 5 O MAS AÑOS-SIN VARIEDAD	S	0,85
1700000003533609	41-033-026-00007-00016	62000	PASTOS PERMANENTES DE 5 O MAS AÑOS-SIN VARIEDAD	S	0,59
1700000003533610	41-033-026-00007-00008	62000	PASTOS PERMANENTES DE 5 O MAS AÑOS-SIN VARIEDAD	S	4,06
1700000003533611	41-033-026-00007-00014	62000	PASTOS PERMANENTES DE 5 O MAS AÑOS-SIN VARIEDAD	S	0,57
1700000003533612	41-033-026-00007-00017	62000	PASTOS PERMANENTES DE 5 O MAS AÑOS-SIN VARIEDAD	S	0,61
1700000003533613	41-033-026-00007-00007	62000	PASTOS PERMANENTES DE 5 O MAS AÑOS-SIN VARIEDAD	S	5,54
1700000003533614	41-033-026-00007-00009	62000	PASTOS PERMANENTES DE 5 O MAS AÑOS-SIN VARIEDAD	S	97,28
1700000003533615	41-033-026-00009-00010	62000	PASTOS PERMANENTES DE 5 O MAS AÑOS-SIN VARIEDAD	S	4,78
1700000003533616	41-033-026-00007-00005	62000	PASTOS PERMANENTES DE 5 O MAS AÑOS-SIN VARIEDAD	S	1,49
1700000003533617	41-033-026-00009-00001	62000	PASTOS PERMANENTES DE 5 O MAS AÑOS-SIN VARIEDAD	S	0,26
1700000003533618	41-033-026-00009-00003	62000	PASTOS PERMANENTES DE 5 O MAS AÑOS-SIN VARIEDAD	S	34,08
1700000003533619	41-033-026-00009-00009	62000	PASTOS PERMANENTES DE 5 O MAS AÑOS-SIN VARIEDAD	S	0,58

(1) Superficie declarada admisible ajustada con la superficie comprometida.  
(2) Factor de penalización valorando el alcance para el tipo de compromiso.

Puede verificar la integridad de una copia de este documento mediante la lectura del código QR adjunto o mediante el acceso a la dirección <https://ws050.juntadeandalucia.es/verificarFirma> indicando el código de VERIFICACIÓN

FIRMADO POR	RAQUEL MARIA ESPIN CRESPO	18/12/2024	
VERIFICACIÓN	Pk2jmUCNT2ZVULXR6LZ4ED5BQV9F2A	PÁG. 412/2017	



**Datos considerados para el Cálculo de la Carga Ganadera mínima y máxima del expediente****Recintos Determinados para el Cálculo de Garga Ganadera Mínima**

REF.	REFERENCIA SIGPAC	CULTIVO	DESCRIPCIÓN CULTIVO	S/R	SUP. RESUELTA (ha)
1700000003533620	41-033-026-00009-00008	62000	PASTOS PERMANENTES DE 5 O MAS AÑOS-SIN VARIEDAD	S	4,00
1700000003533621	41-033-026-00007-00010	62000	PASTOS PERMANENTES DE 5 O MAS AÑOS-SIN VARIEDAD	S	4,34
1700000003533622	41-033-026-00009-00007	62000	PASTOS PERMANENTES DE 5 O MAS AÑOS-SIN VARIEDAD	S	0,40
1700000003533623	41-033-026-00009-00012	62000	PASTOS PERMANENTES DE 5 O MAS AÑOS-SIN VARIEDAD	S	16,19
1700000003533624	41-033-026-00009-00013	62000	PASTOS PERMANENTES DE 5 O MAS AÑOS-SIN VARIEDAD	S	0,67
1700000003533625	41-033-026-00011-00004	62000	PASTOS PERMANENTES DE 5 O MAS AÑOS-SIN VARIEDAD	S	12,69
1700000003533626	41-033-026-00011-00001	62000	PASTOS PERMANENTES DE 5 O MAS AÑOS-SIN VARIEDAD	S	0,03
1700000003533627	41-033-026-00009-00014	62000	PASTOS PERMANENTES DE 5 O MAS AÑOS-SIN VARIEDAD	S	4,65
1700000003533628	41-033-026-00009-00018	62000	PASTOS PERMANENTES DE 5 O MAS AÑOS-SIN VARIEDAD	S	5,56
1700000003533631	41-033-026-00011-00003	62000	PASTOS PERMANENTES DE 5 O MAS AÑOS-SIN VARIEDAD	S	13,81
1700000003533632	41-033-026-00011-00006	62000	PASTOS PERMANENTES DE 5 O MAS AÑOS-SIN VARIEDAD	S	0,05
1700000003533633	41-033-025-00002-00034	62000	PASTOS PERMANENTES DE 5 O MAS AÑOS-SIN VARIEDAD	S	0,29
1700000003533635	41-033-025-00002-00018	62000	PASTOS PERMANENTES DE 5 O MAS AÑOS-SIN VARIEDAD	S	2,78

**Recintos Determinados para el Cálculo de Garga Ganadera Máxima**

REF.	REFERENCIA SIGPAC	CULTIVO	DESCRIPCIÓN CULTIVO	S/R	SUP. RESUELTA (ha)
-1623019	41-033-016-00001-00014	62000	PASTOS PERMANENTES DE 5 O MAS AÑOS-SIN VARIEDAD	S	8,91
-1377760	41-033-026-09003-00009	62000	PASTOS PERMANENTES DE 5 O MAS AÑOS-SIN VARIEDAD	S	0,01
-1377759	41-033-026-09003-00008	62000	PASTOS PERMANENTES DE 5 O MAS AÑOS-SIN VARIEDAD	S	0,06
-1377758	41-033-026-09003-00007	62000	PASTOS PERMANENTES DE 5 O MAS AÑOS-SIN VARIEDAD	S	0,23
-1377757	41-033-026-00007-00018	62000	PASTOS PERMANENTES DE 5 O MAS AÑOS-SIN VARIEDAD	S	0,22
-1377756	41-033-025-09031-00004	62000	PASTOS PERMANENTES DE 5 O MAS AÑOS-SIN VARIEDAD	S	0,00
-1377755	41-033-025-09031-00003	62000	PASTOS PERMANENTES DE 5 O MAS AÑOS-SIN VARIEDAD	S	0,13
-1377754	41-033-025-09031-00003	62000	PASTOS PERMANENTES DE 5 O MAS AÑOS-SIN VARIEDAD	S	0,04
-1377753	41-033-025-00002-00044	62000	PASTOS PERMANENTES DE 5 O MAS AÑOS-SIN VARIEDAD	S	0,66
-1377742	41-033-025-00002-00003	62000	PASTOS PERMANENTES DE 5 O MAS AÑOS-SIN VARIEDAD	S	9,77
7512161	41-033-016-00001-00024	62000	PASTOS PERMANENTES DE 5 O MAS AÑOS-SIN VARIEDAD	S	1,35
7512162	41-033-016-00001-00026	62000	PASTOS PERMANENTES DE 5 O MAS AÑOS-SIN VARIEDAD	S	0,29
1700000003532232	41-033-019-00004-00001	62000	PASTOS PERMANENTES DE 5 O MAS AÑOS-SIN VARIEDAD	S	18,05
1700000003532234	41-033-027-00005-00002	62000	PASTOS PERMANENTES DE 5 O MAS AÑOS-SIN VARIEDAD	S	8,36
1700000003532236	41-033-027-00001-00041	62000	PASTOS PERMANENTES DE 5 O MAS AÑOS-SIN VARIEDAD	S	0,17
1700000003532237	41-033-027-00001-00001	62000	PASTOS PERMANENTES DE 5 O MAS AÑOS-SIN VARIEDAD	S	4,84
1700000003532240	41-033-019-00004-00004	62000	PASTOS PERMANENTES DE 5 O MAS AÑOS-SIN VARIEDAD	S	2,03
1700000003532241	41-033-019-00005-00001	62000	PASTOS PERMANENTES DE 5 O MAS AÑOS-SIN VARIEDAD	S	0,05
1700000003532242	41-033-019-00005-00002	62000	PASTOS PERMANENTES DE 5 O MAS AÑOS-SIN VARIEDAD	S	2,71
1700000003532246	41-033-027-00001-00048	62000	PASTOS PERMANENTES DE 5 O MAS AÑOS-SIN VARIEDAD	S	0,10
1700000003532247	41-033-027-00001-00045	62000	PASTOS PERMANENTES DE 5 O MAS AÑOS-SIN VARIEDAD	S	0,14

(1) Superficie declarada admisible ajustada con la superficie comprometida.  
(2) Factor de penalización valorando el alcance para el tipo de compromiso.Puede verificar la integridad de una copia de este documento mediante la lectura del código QR adjunto o mediante el acceso a la dirección <https://ws050.juntadeandalucia.es/verificarFirma> indicando el código de VERIFICACIÓN

FIRMADO POR

RAQUEL MARIA ESPIN CRESPO

18/12/2024

VERIFICACIÓN

Pk2jmUCNT2ZVULXR6LZ4ED5BQV9F2A

PÁG. 413/2017



**Datos considerados para el Cálculo de la Carga Ganadera mínima y máxima del expediente****Recintos Determinados para el Cálculo de Garga Ganadera Máxima**

REF.	REFERENCIA SIGPAC	CULTIVO	DESCRIPCIÓN CULTIVO	SUP. RESUELTA (ha)	
				S/R	
170000003532248	41-033-027-00001-00044	62000	PASTOS PERMANENTES DE 5 O MAS AÑOS-SIN VARIEDAD	S	0,04
170000003532249	41-033-027-00001-00049	62000	PASTOS PERMANENTES DE 5 O MAS AÑOS-SIN VARIEDAD	S	0,07
170000003532250	41-033-027-00001-00042	62000	PASTOS PERMANENTES DE 5 O MAS AÑOS-SIN VARIEDAD	S	0,04
170000003532251	41-033-027-00001-00043	62000	PASTOS PERMANENTES DE 5 O MAS AÑOS-SIN VARIEDAD	S	0,02
170000003532252	41-033-027-00001-00047	62000	PASTOS PERMANENTES DE 5 O MAS AÑOS-SIN VARIEDAD	S	0,41
170000003532253	41-033-027-00001-00046	62000	PASTOS PERMANENTES DE 5 O MAS AÑOS-SIN VARIEDAD	S	0,07
170000003532254	41-033-027-00001-00037	62000	PASTOS PERMANENTES DE 5 O MAS AÑOS-SIN VARIEDAD	S	7,28
170000003532255	41-033-027-00001-00040	62000	PASTOS PERMANENTES DE 5 O MAS AÑOS-SIN VARIEDAD	S	91,29
170000003532256	41-033-026-00012-00001	62000	PASTOS PERMANENTES DE 5 O MAS AÑOS-SIN VARIEDAD	S	2,72
170000003532257	41-033-026-00012-00002	62000	PASTOS PERMANENTES DE 5 O MAS AÑOS-SIN VARIEDAD	S	7,88
170000003532258	41-033-027-00001-00052	62000	PASTOS PERMANENTES DE 5 O MAS AÑOS-SIN VARIEDAD	S	0,02
170000003532259	41-033-027-00001-00051	62000	PASTOS PERMANENTES DE 5 O MAS AÑOS-SIN VARIEDAD	S	0,04
170000003532260	41-033-027-00001-00053	62000	PASTOS PERMANENTES DE 5 O MAS AÑOS-SIN VARIEDAD	S	0,23
170000003532261	41-033-027-00001-00050	62000	PASTOS PERMANENTES DE 5 O MAS AÑOS-SIN VARIEDAD	S	0,16
170000003533508	41-033-013-00002-00001	62000	PASTOS PERMANENTES DE 5 O MAS AÑOS-SIN VARIEDAD	S	39,54
170000003533509	41-033-016-00003-00010	62000	PASTOS PERMANENTES DE 5 O MAS AÑOS-SIN VARIEDAD	S	0,11
170000003533510	41-033-016-00003-00002	62000	PASTOS PERMANENTES DE 5 O MAS AÑOS-SIN VARIEDAD	S	1,28
170000003533511	41-033-016-00003-00011	62000	PASTOS PERMANENTES DE 5 O MAS AÑOS-SIN VARIEDAD	S	20,97
170000003533512	41-033-016-00003-00014	62000	PASTOS PERMANENTES DE 5 O MAS AÑOS-SIN VARIEDAD	S	6,60
170000003533513	41-033-016-00002-00007	62000	PASTOS PERMANENTES DE 5 O MAS AÑOS-SIN VARIEDAD	S	16,00
170000003533514	41-033-016-00003-00003	62000	PASTOS PERMANENTES DE 5 O MAS AÑOS-SIN VARIEDAD	S	6,14
170000003533515	41-033-016-00003-00012	62000	PASTOS PERMANENTES DE 5 O MAS AÑOS-SIN VARIEDAD	S	32,86
170000003533516	41-033-016-00003-00004	62000	PASTOS PERMANENTES DE 5 O MAS AÑOS-SIN VARIEDAD	S	29,49
170000003533517	41-033-016-00003-00007	62000	PASTOS PERMANENTES DE 5 O MAS AÑOS-SIN VARIEDAD	S	49,54
170000003533518	41-033-016-00001-00022	62000	PASTOS PERMANENTES DE 5 O MAS AÑOS-SIN VARIEDAD	S	0,08
170000003533519	41-033-016-00002-00017	62000	PASTOS PERMANENTES DE 5 O MAS AÑOS-SIN VARIEDAD	S	19,90
170000003533520	41-033-016-00002-00003	62000	PASTOS PERMANENTES DE 5 O MAS AÑOS-SIN VARIEDAD	S	40,87
170000003533521	41-033-016-00002-00010	62000	PASTOS PERMANENTES DE 5 O MAS AÑOS-SIN VARIEDAD	S	0,82
170000003533522	41-033-016-00001-00023	62000	PASTOS PERMANENTES DE 5 O MAS AÑOS-SIN VARIEDAD	S	0,01
170000003533523	41-033-016-00002-00008	62000	PASTOS PERMANENTES DE 5 O MAS AÑOS-SIN VARIEDAD	S	4,33
170000003533525	41-033-025-00002-00001	62000	PASTOS PERMANENTES DE 5 O MAS AÑOS-SIN VARIEDAD	S	0,83
170000003533526	41-033-025-00002-00013	62000	PASTOS PERMANENTES DE 5 O MAS AÑOS-SIN VARIEDAD	S	1,16
170000003533528	41-033-025-00002-00012	62000	PASTOS PERMANENTES DE 5 O MAS AÑOS-SIN VARIEDAD	S	1,00
170000003533529	41-033-017-00009-00001	62000	PASTOS PERMANENTES DE 5 O MAS AÑOS-SIN VARIEDAD	S	12,84
170000003533530	41-033-017-00009-00002	62000	PASTOS PERMANENTES DE 5 O MAS AÑOS-SIN VARIEDAD	S	0,25
170000003533531	41-033-017-00009-00004	62000	PASTOS PERMANENTES DE 5 O MAS AÑOS-SIN VARIEDAD	S	1,27

(1) Superficie declarada admisible ajustada con la superficie comprometida.  
(2) Factor de penalización valorando el alcance para el tipo de compromiso.

Puede verificar la integridad de una copia de este documento mediante la lectura del código QR adjunto o mediante el acceso a la dirección <https://ws050.juntadeandalucia.es/verificarFirma> indicando el código de VERIFICACIÓN

FIRMADO POR

RAQUEL MARIA ESPIN CRESPO

18/12/2024

VERIFICACIÓN

Pk2jmUCNT2ZVULXR6LZ4ED5BQV9F2A

PÁG. 414/2017



**Datos considerados para el Cálculo de la Carga Ganadera mínima y máxima del expediente****Recintos Determinados para el Cálculo de Garga Ganadera Máxima**

REF.	REFERENCIA SIGPAC	CULTIVO	DESCRIPCIÓN CULTIVO	SUP.	
				S/R	RESUELTA (ha)
170000003533532	41-033-017-00009-00003	62000	PASTOS PERMANENTES DE 5 O MAS AÑOS-SIN VARIEDAD	S	0,65
170000003533533	41-033-016-00003-00013	62000	PASTOS PERMANENTES DE 5 O MAS AÑOS-SIN VARIEDAD	S	9,66
170000003533534	41-033-016-00003-00015	62000	PASTOS PERMANENTES DE 5 O MAS AÑOS-SIN VARIEDAD	S	0,30
170000003533535	41-033-016-00003-00016	62000	PASTOS PERMANENTES DE 5 O MAS AÑOS-SIN VARIEDAD	S	3,79
170000003533536	41-033-025-00002-00032	62000	PASTOS PERMANENTES DE 5 O MAS AÑOS-SIN VARIEDAD	S	0,15
170000003533573	41-033-025-00002-00048	62000	PASTOS PERMANENTES DE 5 O MAS AÑOS-SIN VARIEDAD	S	0,00
170000003533575	41-033-025-00002-00050	62000	PASTOS PERMANENTES DE 5 O MAS AÑOS-SIN VARIEDAD	S	1,37
170000003533576	41-033-025-00002-00005	62000	PASTOS PERMANENTES DE 5 O MAS AÑOS-SIN VARIEDAD	S	0,60
170000003533577	41-033-025-00002-00009	62000	PASTOS PERMANENTES DE 5 O MAS AÑOS-SIN VARIEDAD	S	4,70
170000003533578	41-033-025-00002-00010	62000	PASTOS PERMANENTES DE 5 O MAS AÑOS-SIN VARIEDAD	S	0,42
170000003533579	41-033-025-00002-00019	62000	PASTOS PERMANENTES DE 5 O MAS AÑOS-SIN VARIEDAD	S	1,63
170000003533581	41-033-025-00002-00044	62000	PASTOS PERMANENTES DE 5 O MAS AÑOS-SIN VARIEDAD	S	1,11
170000003533582	41-033-025-00002-00047	62000	PASTOS PERMANENTES DE 5 O MAS AÑOS-SIN VARIEDAD	S	58,08
170000003533583	41-033-025-00068-00001	62000	PASTOS PERMANENTES DE 5 O MAS AÑOS-SIN VARIEDAD	S	7,26
170000003533584	41-033-025-00002-00006	62000	PASTOS PERMANENTES DE 5 O MAS AÑOS-SIN VARIEDAD	S	0,30
170000003533585	41-033-025-00002-00008	62000	PASTOS PERMANENTES DE 5 O MAS AÑOS-SIN VARIEDAD	S	93,75
170000003533586	41-033-025-00002-00020	62000	PASTOS PERMANENTES DE 5 O MAS AÑOS-SIN VARIEDAD	S	0,87
170000003533589	41-033-025-00002-00021	62000	PASTOS PERMANENTES DE 5 O MAS AÑOS-SIN VARIEDAD	S	0,81
170000003533590	41-033-025-00002-00024	62000	PASTOS PERMANENTES DE 5 O MAS AÑOS-SIN VARIEDAD	S	0,10
170000003533591	41-033-025-00002-00028	62000	PASTOS PERMANENTES DE 5 O MAS AÑOS-SIN VARIEDAD	R	2,12
170000003533592	41-033-025-00002-00033	62000	PASTOS PERMANENTES DE 5 O MAS AÑOS-SIN VARIEDAD	S	0,35
170000003533593	41-033-025-00002-00036	62000	PASTOS PERMANENTES DE 5 O MAS AÑOS-SIN VARIEDAD	S	0,86
170000003533594	41-033-025-00002-00059	62000	PASTOS PERMANENTES DE 5 O MAS AÑOS-SIN VARIEDAD	S	0,14
170000003533595	41-033-025-00002-00039	62000	PASTOS PERMANENTES DE 5 O MAS AÑOS-SIN VARIEDAD	S	1,93
170000003533597	41-033-025-00002-00046	62000	PASTOS PERMANENTES DE 5 O MAS AÑOS-SIN VARIEDAD	S	6,98
170000003533602	41-033-025-00052-00001	62000	PASTOS PERMANENTES DE 5 O MAS AÑOS-SIN VARIEDAD	S	0,00
170000003533603	41-033-025-00052-00002	62000	PASTOS PERMANENTES DE 5 O MAS AÑOS-SIN VARIEDAD	S	0,36
170000003533604	41-033-026-00007-00012	62000	PASTOS PERMANENTES DE 5 O MAS AÑOS-SIN VARIEDAD	S	2,33
170000003533605	41-033-026-00007-00004	62000	PASTOS PERMANENTES DE 5 O MAS AÑOS-SIN VARIEDAD	S	95,19
170000003533606	41-033-026-00007-00011	62000	PASTOS PERMANENTES DE 5 O MAS AÑOS-SIN VARIEDAD	S	9,77
170000003533607	41-033-026-00007-00013	62000	PASTOS PERMANENTES DE 5 O MAS AÑOS-SIN VARIEDAD	S	7,02
170000003533608	41-033-026-00007-00015	62000	PASTOS PERMANENTES DE 5 O MAS AÑOS-SIN VARIEDAD	S	0,85
170000003533609	41-033-026-00007-00016	62000	PASTOS PERMANENTES DE 5 O MAS AÑOS-SIN VARIEDAD	S	0,59
170000003533610	41-033-026-00007-00008	62000	PASTOS PERMANENTES DE 5 O MAS AÑOS-SIN VARIEDAD	S	4,06
170000003533611	41-033-026-00007-00014	62000	PASTOS PERMANENTES DE 5 O MAS AÑOS-SIN VARIEDAD	S	0,57
170000003533612	41-033-026-00007-00017	62000	PASTOS PERMANENTES DE 5 O MAS AÑOS-SIN	S	0,61

(1) Superficie declarada admisible ajustada con la superficie comprometida.  
(2) Factor de penalización valorando el alcance para el tipo de compromiso.

Puede verificar la integridad de una copia de este documento mediante la lectura del código QR adjunto o mediante el acceso a la dirección <https://ws050.juntadeandalucia.es/verificarFirma> indicando el código de VERIFICACIÓN

FIRMADO POR	RAQUEL MARIA ESPIN CRESPO	18/12/2024	
VERIFICACIÓN	Pk2jmUCNT2ZVULXR6LZ4ED5BQV9F2A	PÁG. 415/2017	

**Datos considerados para el Cálculo de la Carga Ganadera mínima y máxima del expediente****Recintos Determinados para el Cálculo de Garga Ganadera Máxima**

REF.	REFERENCIA SIGPAC	CULTIVO	DESCRIPCIÓN CULTIVO	SUP.	
				S/R	RESUELTA (ha)
1700000003533613	41-033-026-00007-00007	62000	PASTOS PERMANENTES DE 5 O MAS AÑOS-SIN VARIEDAD	S	5,54
1700000003533614	41-033-026-00007-00009	62000	PASTOS PERMANENTES DE 5 O MAS AÑOS-SIN VARIEDAD	S	97,28
1700000003533615	41-033-026-00009-00010	62000	PASTOS PERMANENTES DE 5 O MAS AÑOS-SIN VARIEDAD	S	4,78
1700000003533616	41-033-026-00007-00005	62000	PASTOS PERMANENTES DE 5 O MAS AÑOS-SIN VARIEDAD	S	1,49
1700000003533617	41-033-026-00009-00001	62000	PASTOS PERMANENTES DE 5 O MAS AÑOS-SIN VARIEDAD	S	0,26
1700000003533618	41-033-026-00009-00003	62000	PASTOS PERMANENTES DE 5 O MAS AÑOS-SIN VARIEDAD	S	34,08
1700000003533619	41-033-026-00009-00009	62000	PASTOS PERMANENTES DE 5 O MAS AÑOS-SIN VARIEDAD	S	0,58
1700000003533620	41-033-026-00009-00008	62000	PASTOS PERMANENTES DE 5 O MAS AÑOS-SIN VARIEDAD	S	4,00
1700000003533621	41-033-026-00007-00010	62000	PASTOS PERMANENTES DE 5 O MAS AÑOS-SIN VARIEDAD	S	4,34
1700000003533622	41-033-026-00009-00007	62000	PASTOS PERMANENTES DE 5 O MAS AÑOS-SIN VARIEDAD	S	0,40
1700000003533623	41-033-026-00009-00012	62000	PASTOS PERMANENTES DE 5 O MAS AÑOS-SIN VARIEDAD	S	16,19
1700000003533624	41-033-026-00009-00013	62000	PASTOS PERMANENTES DE 5 O MAS AÑOS-SIN VARIEDAD	S	0,67
1700000003533625	41-033-026-00011-00004	62000	PASTOS PERMANENTES DE 5 O MAS AÑOS-SIN VARIEDAD	S	12,69
1700000003533626	41-033-026-00011-00001	62000	PASTOS PERMANENTES DE 5 O MAS AÑOS-SIN VARIEDAD	S	0,17
1700000003533627	41-033-026-00009-00014	62000	PASTOS PERMANENTES DE 5 O MAS AÑOS-SIN VARIEDAD	S	4,65
1700000003533628	41-033-026-00009-00018	62000	PASTOS PERMANENTES DE 5 O MAS AÑOS-SIN VARIEDAD	S	5,56
1700000003533629	41-033-016-00002-00004	62000	PASTOS PERMANENTES DE 5 O MAS AÑOS-SIN VARIEDAD	S	4,71
1700000003533630	41-033-016-00002-00006	62000	PASTOS PERMANENTES DE 5 O MAS AÑOS-SIN VARIEDAD	S	2,76
1700000003533631	41-033-026-00011-00003	62000	PASTOS PERMANENTES DE 5 O MAS AÑOS-SIN VARIEDAD	S	13,81
1700000003533632	41-033-026-00011-00006	62000	PASTOS PERMANENTES DE 5 O MAS AÑOS-SIN VARIEDAD	S	0,05
1700000003533633	41-033-025-00002-00034	62000	PASTOS PERMANENTES DE 5 O MAS AÑOS-SIN VARIEDAD	S	0,29
1700000003533634	41-033-016-00003-00001	62000	PASTOS PERMANENTES DE 5 O MAS AÑOS-SIN VARIEDAD	S	11,68
1700000003533635	41-033-025-00002-00018	62000	PASTOS PERMANENTES DE 5 O MAS AÑOS-SIN VARIEDAD	S	2,78

**Incidencias de carga ganadera****INCIDENCIA DESCRIPCIÓN**

100407 Explotación solicitada no forma parte de ningún organismo de control autorizado para la producción ecológica en Andalucía o fecha de inscripción posterior al plazo establecido ( Anexo I. Criterios de Subvencionabilidad. Orden 28 de marzo de 2023 ).  
Explotación:ES410330000127 Especie:BOVINA  
Explotación:ES410330000127 Especie:PORCINO

(1) Superficie declarada admisible ajustada con la superficie comprometida.  
(2) Factor de penalización valorando el alcance para el tipo de compromiso.

Puede verificar la integridad de una copia de este documento mediante la lectura del código QR adjunto o mediante el acceso a la dirección <https://ws050.juntadeandalucia.es/verificarFirma> indicando el código de VERIFICACIÓN

FIRMADO POR	RAQUEL MARIA ESPIN CRESPO	18/12/2024	
VERIFICACIÓN	Pk2jmUCNT2ZVULXR6LZ4ED5BQV9F2A	PÁG. 416/2017	

**APELLIDOS Y NOMBRE / RAZÓN SOCIAL**

CONCEPCION MARTINEZ FERNANDEZ SC

**NIF**

\*\*\*7193\*

**EXPEDIENTE**

1222060

**ANUALIDAD DE PAGO**

1ª

**IMPORTES POR ANUALIDAD**

	2023	2024	2025	2026	2027
<b>IMPORTE MÁXIMO SUBVENCIONABLE</b>	1.115,55 €	1.115,55 €	1.115,55 €	1.115,55 €	1.115,55 €
<b>IMPORTE MEDIO DE TRANSFERENCIA (€/ha)</b>	247,90 €	247,90 €	247,90 €	247,90 €	247,90 €

**RESUMEN DE UNIDADES**

Cód	GRUPO DE PAGO	Sup. Dec. Admisible (ha)	Sup. Comprometida (ha)	Sup. ajustada compromiso (1) (ha)	% sobredec.	Sup. Resuelta (ha)	Importe Declarado	Importe Topado	Importe Resuelto	Importe tras sobredec.
429	OLIVAR	4,50		4,50	0,00	4,50	1.115,55	1.115,55	1.115,55	1.115,55
<b>TOTAL</b>		4,50	4,50	4,50		4,50	1.115,55	1.115,55	1.115,55	1.115,55

**APLICACIÓN DE REDUCCIONES Y PENALIZACIONES**

GRUPO DE PAGO	Importe Calculado	Importe prereduc.	Criterios de subvencionabilidad y compromisos	Presentación tardía	Omisión declaración	Condicionalidad	IMPORTE (Euros) RESUELTO
OLIVAR	1.115,55	1.115,55	0,00	0,00	0,00	0,00	1.115,55
<b>TOTAL</b>	1.115,55	1.115,55					1.115,55

**RESUMEN DE PAGOS****IMPORTE ( Euros )**

	RESUELTO	FEADER	MAPA	CAPADR
OLIVAR - Pago realizado	1.115,55 €	948,22 €	109,44 €	57,89 €

**RECINTOS RESUELTOS**

REF.	REFERENCIA SIGPAC	CULTIVO DESCRIPCIÓN CULTIVO	S/R G.PAGO	PEND. MEDIA (%)	SUP. DEC. ADMISIBLE (ha)	SUP. COMPROM. (ha)	SUP. AJUSTADA COMPR.(1) (ha)	SUP. CONY. SIGPAC (ha)	SUP. CERTIE (ha)	SUP. CAMPO (ha)	SUP. CAMPO DETER. CULT. DECLARADO (ha)	SUP. DEC. REDUCIDA (ha)	SUP. RESUELTA (ha)
-1062235	41-073-010-00012-004	101195 OLIVAR-LECHIN DE SEVILLA	S 429	10,10	2,11	2,11	2,11		2,11				2,11
1700000006193984	41-073-005-09043-003	101195 OLIVAR-LECHIN DE SEVILLA	S 429	9,90	0,02	0,02	0,02		0,02				0,02
1700000006193985	41-073-010-00012-003	101195 OLIVAR-LECHIN DE SEVILLA	S 429	10,00	2,33	2,33	2,33		2,33				2,33
1700000006193986	41-073-005-09043-001	101195 OLIVAR-LECHIN DE SEVILLA	S 429	10,90	0,04	0,04	0,04		0,04				0,04

(1) Superficie declarada admisible ajustada con la superficie comprometida.  
(2) Factor de penalización valorando el alcance para el tipo de compromiso.Puede verificar la integridad de una copia de este documento mediante la lectura del código QR adjunto o mediante el acceso a la dirección <https://ws050.juntadeandalucia.es/verificarFirma> indicando el código de VERIFICACIÓN

FIRMADO POR

RAQUEL MARIA ESPIN CRESPO

18/12/2024

VERIFICACIÓN

Pk2jmUCNT2ZVULXR6LZ4ED5BQV9F2A

PÁG. 417/2017





<u>APELLIDOS Y NOMBRE / RAZÓN SOCIAL</u>	<u>NIF</u>	<u>EXPEDIENTE</u>	<u>ANUALIDAD DE PAGO</u>		
CONDE BLANCO LUIS MIGUEL	***0711*	1206727	1ª		
<b>IMPORTE POR ANUALIDAD</b>					
	<b>2023</b>	<b>2024</b>	<b>2025</b>	<b>2026</b>	<b>2027</b>
<b>IMPORTE MÁXIMO SUBVENCIONABLE</b>	8.642,52 €	8.642,52 €	8.642,52 €	8.642,52 €	8.642,52 €
<b>IMPORTE MEDIO DE TRANSFERENCIA (€/ha)</b>	99,83 €	99,83 €	99,83 €	99,83 €	99,83 €

**RESUMEN DE UNIDADES**

<u>Cód</u>	<u>GRUPO DE PAGO</u>	<u>Sup. Dec. Admisible (ha)</u>	<u>Sup. Comprometida (ha)</u>	<u>Sup. ajustada compromiso (1) (ha)</u>	<u>% sobredecc.</u>	<u>Sup. Resuelta (ha)</u>	<u>Importe Declarado</u>	<u>Importe Topado</u>	<u>Importe Resuelto</u>	<u>Importe tras sobredecc.</u>
428	PASTOS ASOCIADOS A GANADERÍA ECOLÓGICA	100,73		75,00	0,00	75,00	6.161,25	5.774,32	5.774,32	5.774,32
429	OLIVAR	11,57		11,57	0,00	11,57	2.868,20	2.868,20	2.868,20	2.868,20
<b>TOTAL</b>		<b>112,30</b>	<b>86,57</b>	<b>86,57</b>		<b>86,57</b>	<b>9.029,45</b>	<b>8.642,52</b>	<b>8.642,52</b>	<b>8.642,52</b>

**APLICACIÓN DE REDUCCIONES Y PENALIZACIONES**

<u>GRUPO DE PAGO</u>	<u>Importe Calculado</u>	<u>Importe prereduc.</u>	<u>Criterios de subvencionabilidad y compromisos</u>	<u>Presentación tardía</u>	<u>Omisión declaración</u>	<u>Condicionabilidad</u>	<u>IMPORTE (Euros) RESUELTO</u>
OLIVAR	2.868,20	2.868,20	0,00	0,00	0,00	0,00	2.868,20
PASTOS ASOCIADOS A GANADERÍA	5.774,32	5.774,32	0,00	0,00	0,00	0,00	5.774,32
<b>TOTAL</b>	<b>8.642,52</b>	<b>8.642,52</b>					<b>8.642,52</b>

**RESUMEN DE PAGOS**

	<u>IMPORTE ( Euros )</u>			
	<u>RESUELTO</u>	<u>FEADER</u>	<u>MAPA</u>	<u>CAPADR</u>
OLIVAR - Pago realizado	2.868,20 €	2.437,97 €	281,37 €	148,86 €
PASTOS ASOCIADOS A GANADERÍA ECOLÓGICA - Pago realizado	5.774,32 €	4.908,17 €	566,46 €	299,69 €
<b>TOTAL</b>	<b>8.642,52 €</b>	<b>7.346,14 €</b>	<b>847,83 €</b>	<b>448,55 €</b>

**RECINTOS RESUELTOS**

<u>REF.</u>	<u>REFERENCIA SIGPAC</u>	<u>CULTIVO DESCRIPCIÓN CULTIVO</u>	<u>S/R G.PAGO</u>	<u>PEND. MEDIA (%)</u>	<u>SUP. DEC. ADMISIBLE (ha)</u>	<u>SUP. COMPROM. (ha)</u>	<u>SUP. AJUSTADA COMPR.(1) (ha)</u>	<u>SUP. CONV. SIGPAC (ha)</u>	<u>SUP. CERTIF. (ha)</u>	<u>SUP. CAMPO (ha)</u>	<u>SUP. CAMPO DETER. CULT. (ha)</u>	<u>SUP. DEC. REDUCIDA (ha)</u>	<u>SUP. RESUELTA (ha)</u>
-1336719	41-002-041-00008-004	62000 PASTOS PERMANENTES DE 5 O MAS AÑOS-SIN VARIEDAD	S 428	17,00	0,01	0,01	0,01		0,39			0,01	0,01
7520820	41-002-009-00008-008	62000 PASTOS PERMANENTES DE 5 O MAS AÑOS-SIN VARIEDAD	S 428	18,80	0,14	0,14	0,14		0,15			0,14	0,14
1700000005395731	41-002-006-00005-001	62000 PASTOS PERMANENTES DE 5 O MAS AÑOS-SIN VARIEDAD	S 428	17,90	6,45	6,45	6,45		6,45			6,45	6,45
1700000005395733	41-002-040-00006-001	62000 PASTOS PERMANENTES DE 5 O MAS AÑOS-SIN VARIEDAD	S 428	11,70	2,10	2,10	2,10		2,10			2,10	2,10
1700000005395734	41-002-040-00006-002	62000 PASTOS PERMANENTES DE 5 O MAS AÑOS-SIN VARIEDAD	S 428	8,10	2,53	2,53	2,53		2,53			2,53	2,53
1700000005395735	41-002-041-00008-003	62000 PASTOS PERMANENTES DE 5 O MAS AÑOS-SIN VARIEDAD	S 428	13,40	1,82	1,82	1,82		1,82			1,82	1,82
1700000005395737	41-002-041-00008-002	62000 PASTOS PERMANENTES DE 5 O MAS AÑOS-SIN VARIEDAD	S 428	22,90	2,39	2,39	2,39		2,39			2,39	2,39
1700000005395738	41-002-043-00003-001	62000 PASTOS PERMANENTES DE 5 O MAS AÑOS-SIN VARIEDAD	S 428	12,40	8,08	8,08	8,08		8,08			8,08	8,08
1700000005395739	41-002-043-00004-001	62000 PASTOS PERMANENTES DE 5 O MAS AÑOS-SIN VARIEDAD	S 428	8,30	0,50	0,50	0,50		0,50			0,50	0,50
1700000005395740	41-002-040-00005-003	62000 PASTOS PERMANENTES DE 5 O MAS AÑOS-SIN VARIEDAD	S 428	15,30	9,82	9,82	9,82		9,82			9,82	9,82
1700000005395741	41-002-040-00005-004	62000 PASTOS PERMANENTES DE 5 O MAS AÑOS-SIN VARIEDAD	S 428	15,20	20,30	20,28	20,28		20,30			20,28	20,28
1700000005395742	41-002-009-00107-001	62000 PASTOS PERMANENTES DE 5 O MAS AÑOS-SIN VARIEDAD	S 428	7,40	2,99	2,69	2,69		2,99			2,69	2,69
1700000005395744	41-002-009-00008-014	62000 PASTOS PERMANENTES DE 5 O MAS AÑOS-SIN VARIEDAD	S 428	23,90	0,77	0,77	0,77		0,77			0,77	0,77
1700000005395745	41-002-009-00008-006	62000 PASTOS PERMANENTES DE 5 O MAS AÑOS-SIN VARIEDAD	S 428	14,50	2,19	2,19	2,19		2,19			2,19	2,19
1700000005395747	41-002-006-00007-001	62000 PASTOS PERMANENTES DE 5 O MAS AÑOS-SIN VARIEDAD	S 428	16,10	12,54	12,54	12,54		16,72			12,54	12,54
1700000005395748	41-002-006-00008-001	62000 PASTOS PERMANENTES DE 5 O MAS AÑOS-SIN VARIEDAD	S 428	15,60	2,78	2,78	2,78		2,78			2,78	2,78
1700000005395749	41-002-043-00013-001	62000 PASTOS PERMANENTES DE 5 O MAS AÑOS-SIN VARIEDAD	S 428	23,70	3,98	3,98	3,98		3,98			3,98	3,98
1700000005395751	41-002-006-00006-001	62000 PASTOS PERMANENTES DE 5 O MAS AÑOS-SIN VARIEDAD	S 428	20,60	21,34	21,34	21,34		21,34			21,34	21,34
1700000005395750	41-002-009-00008-012	101268 OLIVAR-PICO LIMON	S 429	22,10	8,50	8,50	8,50		8,50			8,50	8,50
1700000005395756	41-002-009-00107-004	101268 OLIVAR-PICO LIMON	S 429	9,90	2,33	2,33	2,33		2,33			2,33	2,33
1700000005395757	41-002-009-00207-003	101268 OLIVAR-PICO LIMON	S 429	19,30	0,74	0,74	0,74		0,74			0,74	0,74

(1) Superficie declarada admisible ajustada con la superficie comprometida.  
(2) Factor de penalización valorando el alcance para el tipo de compromiso.Puede verificar la integridad de una copia de este documento mediante la lectura del código QR adjunto o mediante el acceso a la dirección <https://ws050.juntadeandalucia.es/verificarFirma> indicando el código de VERIFICACIÓN

FIRMADO POR

RAQUEL MARIA ESPIN CRESPO

18/12/2024

VERIFICACIÓN

Pk2jmUCNT2ZVULXR6LZ4ED5BQV9F2A

PÁG. 418/2017



**INCIDENCIAS****INCIDENCIA DESCRIPCIÓN**

- 4272 Verifica que las líneas de declaración de las Solicitudes Únicas no tienen solapes con la capa de Retroactividad Gráfica (ambas de la misma campaña) a nivel de expediente/línea de declaración gráfica de la solicitud.  
Ref:170000005395742 Recinto:41-002-009-00107-00001 Cultivo: - Agregado de la referencia del recinto.:0 Zona de la referencia del recinto.:0 Superficie solapada.:0,3 Id. Incid.:101087873
- 100407 Ref:170000005395741 Recinto:41-002-040-00005-00004 Cultivo: - Agregado de la referencia del recinto.:0 Zona de la referencia del recinto.:0 Superficie solapada.:0,02 Id. Incid.:101087872
- 100424 Explotación solicitada no forma parte de ningún organismo de control autorizado para la producción ecológica en Andalucía o fecha de inscripción posterior al plazo establecido ( Anexo I. Criterios de Subvencionabilidad. Orden 28 de marzo de 2023 ).  
Explotación:ES410020000004 Especie:PORCINO  
Explotación:ES410020000036 Especie:PORCINO  
Explotación:ES410020000153 Especie:PORCINO  
Explotación:ES410020000709 Especie:PORCINO
- Solicita recinto que no está comprometido para la operación.  
Ref:170000005395746 Recinto:41-002-009-00008-00004 Cultivo:62000 PASTOS PERMANENTES DE 5 O MAS AÑOS-SIN VARIEDAD Secano  
Ref:170000005395732 Recinto:41-002-009-00107-00002 Cultivo:241000 MEZCLA VEZA - AVENA-SIN VARIEDAD Secano

**Datos considerados para el Cálculo de la Carga Ganadera mínima y máxima del expediente**

Explotación	Especie	Inscrito en Sipea y Admisible	Ugm Calculada para CG Mínima	Ugm Calculada para CG Máxima
ES410020000004	OVINA	SI	5,27	5,27
ES410020000004	PORCINO	NO	0,00	4,52
ES410020000036	PORCINO	NO	0,00	55,68
ES410020000153	OVINA	SI	4,24	4,24
ES410020000153	PORCINO	NO	0,00	1,77
ES410020000709	OVINA	SI	11,89	11,89
ES410020000709	PORCINO	NO	0,00	0,00
			21,40	83,37

Superficie determinada para Cálculo Carga Ganadera Mínima: 100,41 ha

Superficie determinada para Cálculo Carga Ganadera Máxima: 100,41 ha

Carga Ganadera Mínima Expediente: 0,21 ugm/ha

Carga Ganadera Máxima Expediente: 0,83 ugm/ha

Los importes del Grupo de Pago de pastos de este expediente han sido ajustados por no llegar a la carga ganadera mínima de 0,3

**Recintos Determinados para el Cálculo de Carga Ganadera Mínima**

REF.	REFERENCIA SIGPAC	CULTIVO	DESCRIPCIÓN CULTIVO	S/R	SUP. RESUELTA (ha)
-1336719	41-002-041-00008-00004	62000	PASTOS PERMANENTES DE 5 O MAS AÑOS-SIN VARIEDAD	S	0,01
7520820	41-002-009-00008-00008	62000	PASTOS PERMANENTES DE 5 O MAS AÑOS-SIN VARIEDAD	S	0,14
170000005395731	41-002-006-00005-00001	62000	PASTOS PERMANENTES DE 5 O MAS AÑOS-SIN VARIEDAD	S	6,45
170000005395733	41-002-040-00006-00001	62000	PASTOS PERMANENTES DE 5 O MAS AÑOS-SIN VARIEDAD	S	2,10
170000005395734	41-002-040-00006-00002	62000	PASTOS PERMANENTES DE 5 O MAS AÑOS-SIN VARIEDAD	S	2,53
170000005395735	41-002-041-00008-00003	62000	PASTOS PERMANENTES DE 5 O MAS AÑOS-SIN VARIEDAD	S	1,82
170000005395737	41-002-041-00008-00002	62000	PASTOS PERMANENTES DE 5 O MAS AÑOS-SIN VARIEDAD	S	2,39
170000005395738	41-002-043-00003-00001	62000	PASTOS PERMANENTES DE 5 O MAS AÑOS-SIN VARIEDAD	S	8,08
170000005395739	41-002-043-00004-00001	62000	PASTOS PERMANENTES DE 5 O MAS AÑOS-SIN VARIEDAD	S	0,50
170000005395740	41-002-040-00005-00003	62000	PASTOS PERMANENTES DE 5 O MAS AÑOS-SIN VARIEDAD	S	9,82
170000005395741	41-002-040-00005-00004	62000	PASTOS PERMANENTES DE 5 O MAS AÑOS-SIN VARIEDAD	S	20,28
170000005395742	41-002-009-00107-00001	62000	PASTOS PERMANENTES DE 5 O MAS AÑOS-SIN VARIEDAD	S	2,69
170000005395744	41-002-009-00008-00014	62000	PASTOS PERMANENTES DE 5 O MAS AÑOS-SIN VARIEDAD	S	0,77

(1) Superficie declarada admisible ajustada con la superficie comprometida.  
(2) Factor de penalización valorando el alcance para el tipo de compromiso.Puede verificar la integridad de una copia de este documento mediante la lectura del código QR adjunto o mediante el acceso a la dirección <https://ws050.juntadeandalucia.es/verificarFirma> indicando el código de VERIFICACIÓN

FIRMADO POR

RAQUEL MARIA ESPIN CRESPO

18/12/2024

VERIFICACIÓN

Pk2jmUCNT2ZVULXR6LZ4ED5BQV9F2A

PÁG. 419/2017





**Datos considerados para el Cálculo de la Carga Ganadera mínima y máxima del expediente****Recintos Determinados para el Cálculo de Garga Ganadera Mínima**

REF.	REFERENCIA SIGPAC	CULTIVO	DESCRIPCIÓN CULTIVO	S/R	SUP. RESUELTA (ha)
1700000005395745	41-002-009-00008-00006	62000	PASTOS PERMANENTES DE 5 O MAS AÑOS-SIN VARIEDAD	S	2,19
1700000005395747	41-002-006-00007-00001	62000	PASTOS PERMANENTES DE 5 O MAS AÑOS-SIN VARIEDAD	S	12,54
1700000005395748	41-002-006-00008-00001	62000	PASTOS PERMANENTES DE 5 O MAS AÑOS-SIN VARIEDAD	S	2,78
1700000005395749	41-002-043-00013-00001	62000	PASTOS PERMANENTES DE 5 O MAS AÑOS-SIN VARIEDAD	S	3,98
1700000005395751	41-002-006-00006-00001	62000	PASTOS PERMANENTES DE 5 O MAS AÑOS-SIN VARIEDAD	S	21,34

**Recintos Determinados para el Cálculo de Garga Ganadera Máxima**

REF.	REFERENCIA SIGPAC	CULTIVO	DESCRIPCIÓN CULTIVO	S/R	SUP. RESUELTA (ha)
-1336719	41-002-041-00008-00004	62000	PASTOS PERMANENTES DE 5 O MAS AÑOS-SIN VARIEDAD	S	0,01
7520820	41-002-009-00008-00008	62000	PASTOS PERMANENTES DE 5 O MAS AÑOS-SIN VARIEDAD	S	0,14
1700000005395731	41-002-006-00005-00001	62000	PASTOS PERMANENTES DE 5 O MAS AÑOS-SIN VARIEDAD	S	6,45
1700000005395733	41-002-040-00006-00001	62000	PASTOS PERMANENTES DE 5 O MAS AÑOS-SIN VARIEDAD	S	2,10
1700000005395734	41-002-040-00006-00002	62000	PASTOS PERMANENTES DE 5 O MAS AÑOS-SIN VARIEDAD	S	2,53
1700000005395735	41-002-041-00008-00003	62000	PASTOS PERMANENTES DE 5 O MAS AÑOS-SIN VARIEDAD	S	1,82
1700000005395737	41-002-041-00008-00002	62000	PASTOS PERMANENTES DE 5 O MAS AÑOS-SIN VARIEDAD	S	2,39
1700000005395738	41-002-043-00003-00001	62000	PASTOS PERMANENTES DE 5 O MAS AÑOS-SIN VARIEDAD	S	8,08
1700000005395739	41-002-043-00004-00001	62000	PASTOS PERMANENTES DE 5 O MAS AÑOS-SIN VARIEDAD	S	0,50
1700000005395740	41-002-040-00005-00003	62000	PASTOS PERMANENTES DE 5 O MAS AÑOS-SIN VARIEDAD	S	9,82
1700000005395741	41-002-040-00005-00004	62000	PASTOS PERMANENTES DE 5 O MAS AÑOS-SIN VARIEDAD	S	20,28
1700000005395742	41-002-009-00107-00001	62000	PASTOS PERMANENTES DE 5 O MAS AÑOS-SIN VARIEDAD	S	2,69
1700000005395744	41-002-009-00008-00014	62000	PASTOS PERMANENTES DE 5 O MAS AÑOS-SIN VARIEDAD	S	0,77
1700000005395745	41-002-009-00008-00006	62000	PASTOS PERMANENTES DE 5 O MAS AÑOS-SIN VARIEDAD	S	2,19
1700000005395746	41-002-009-00008-00004	62000	PASTOS PERMANENTES DE 5 O MAS AÑOS-SIN VARIEDAD	S	0,00
1700000005395747	41-002-006-00007-00001	62000	PASTOS PERMANENTES DE 5 O MAS AÑOS-SIN VARIEDAD	S	12,54
1700000005395748	41-002-006-00008-00001	62000	PASTOS PERMANENTES DE 5 O MAS AÑOS-SIN VARIEDAD	S	2,78
1700000005395749	41-002-043-00013-00001	62000	PASTOS PERMANENTES DE 5 O MAS AÑOS-SIN VARIEDAD	S	3,98
1700000005395751	41-002-006-00006-00001	62000	PASTOS PERMANENTES DE 5 O MAS AÑOS-SIN VARIEDAD	S	21,34

**Incidencias de carga ganadera****INCIDENCIA DESCRIPCIÓN**

4272	Verifica que las líneas de declaración de las Solicitudes Únicas no tienen solapes con la capa de Retroactividad Gráfica (ambas de la misma campaña) a nivel de expediente/línea de declaración gráfica de la solicitud. Ref:1700000005395741 Recinto:41-002-040-00005-00004 Cultivo: - Agregado de la referencia del recinto.:0 Zona de la referencia del recinto.:0 Superficie solapada.:0,02 Id. Incid.:5096142 Ref:1700000005395742 Recinto:41-002-009-00107-00001 Cultivo: - Agregado de la referencia del recinto.:0 Zona de la referencia del recinto.:0 Superficie solapada.:0,3 Id. Incid.:5096143
100407	Explotación solicitada no forma parte de ningún organismo de control autorizado para la producción ecológica en Andalucía o fecha de inscripción posterior al plazo establecido ( Anexo I. Criterios de Subvencionabilidad. Orden 28 de marzo de 2023 ). Explotación:ES410020000004 Especie:PORCINO Explotación:ES4100200000036 Especie:PORCINO Explotación:ES4100200000153 Especie:PORCINO Explotación:ES4100200000709 Especie:PORCINO

(1) Superficie declarada admisible ajustada con la superficie comprometida.  
(2) Factor de penalización valorando el alcance para el tipo de compromiso.Puede verificar la integridad de una copia de este documento mediante la lectura del código QR adjunto o mediante el acceso a la dirección <https://ws050.juntadeandalucia.es/verificarFirma> indicando el código de VERIFICACIÓN

FIRMADO POR

RAQUEL MARIA ESPIN CRESPO

18/12/2024

VERIFICACIÓN

Pk2jmUCNT2ZVULXR6LZ4ED5BQV9F2A

PÁG. 420/2017







(1) Superficie declarada admisible ajustada con la superficie comprometida.  
(2) Factor de penalización valorando el alcance para el tipo de compromiso.

Puede verificar la integridad de una copia de este documento mediante la lectura del código QR adjunto o mediante el acceso a la dirección <https://ws050.juntadeandalucia.es/verificarFirma> indicando el código de VERIFICACIÓN

FIRMADO POR	RAQUEL MARIA ESPIN CRESPO	18/12/2024
VERIFICACIÓN	Pk2jmUCNT2ZVULXR6LZ4ED5BQV9F2A	PÁG. 421/2017



**APELLIDOS Y NOMBRE / RAZÓN SOCIAL**

CONDE GARZON BELEN

NIF  
\*\*\*6779\*EXPEDIENTE  
1272711**ANUALIDAD DE PAGO**

1ª

**IMPORTES POR ANUALIDAD**

	2023	2024	2025	2026	2027
IMPORTE MÁXIMO SUBVENCIONABLE	1.574,17 €	1.574,17 €	1.574,17 €	1.574,17 €	1.574,17 €
IMPORTE MEDIO DE TRANSFERENCIA (€/ha)	247,90 €	247,90 €	247,90 €	247,90 €	247,90 €

**RESUMEN DE UNIDADES**

Cód	GRUPO DE PAGO	Sup. Dec. Admisible (ha)	Sup. Comprometida (ha)	Sup. ajustada compromiso (1) (ha)	% sobredec.	Sup. Resuelta (ha)	Importe Declarado	Importe Topado	Importe Resuelto	Importe tras sobredec.
429	OLIVAR	6,35		6,35	0,00	6,35	1.574,17	1.574,17	1.574,17	1.574,17
<b>TOTAL</b>		6,35	6,35	6,35		6,35	1.574,17	1.574,17	1.574,17	1.574,17

**APLICACIÓN DE REDUCCIONES Y PENALIZACIONES**

GRUPO DE PAGO	Importe Calculado	Importe prereduc.	Criterios de subvencionabilidad y compromisos	Presentación tardía	Omisión declaración	Condicionalidad	IMPORTE (Euros) RESUELTO
OLIVAR	1.574,17	1.574,17	0,00	0,00	0,00	0,00	1.574,17
<b>TOTAL</b>	1.574,17	1.574,17					1.574,17

**RESUMEN DE PAGOS****IMPORTE ( Euros )**

	RESUELTO	FEADER	MAPA	CAPADR
OLIVAR - Pago realizado	1.574,17 €	1.338,04 €	154,43 €	81,70 €

**RECINTOS RESUELTOS**

REF.	REFERENCIA SIGPAC	CULTIVO	DESCRIPCIÓN CULTIVO	S/R G.PAGO	PEND. MEDIA (%)	SUP. DEC. ADMISIBLE (ha)	SUP. COMPROM. (ha)	SUP. AJUSTADA COMPR.(1) (ha)	SUP. CONV. SIGPAC (ha)	SUP. CERTIE (ha)	SUP. CAMPO (ha)	SUP. CAMPO DETER. CULT. DECLARADO (ha)	SUP. DEC. REDUCIDA (ha)	SUP. RESUELTA (ha)
1700000006566617	41-002-013-00007-002	101268	OLIVAR-PICO LIMON	S 429	16,80	0,76	0,76	0,76		0,76			0,76	0,76
1700000006566618	41-002-013-00009-002	101268	OLIVAR-PICO LIMON	S 429	14,10	0,80	0,80	0,80		0,80			0,80	0,80
1700000006566619	41-002-013-00010-001	101268	OLIVAR-PICO LIMON	S 429	15,00	4,79	4,79	4,79		4,79			4,79	4,79

(1) Superficie declarada admisible ajustada con la superficie comprometida.  
(2) Factor de penalización valorando el alcance para el tipo de compromiso.

Puede verificar la integridad de una copia de este documento mediante la lectura del código QR adjunto o mediante el acceso a la dirección <https://ws050.juntadeandalucia.es/verificarFirma> indicando el código de VERIFICACIÓN

FIRMADO POR

RAQUEL MARIA ESPIN CRESPO

18/12/2024

VERIFICACIÓN

Pk2jmUCNT2ZVULXR6LZ4ED5BQV9F2A

PÁG. 422/2017



**APELLIDOS Y NOMBRE / RAZÓN SOCIAL**

CONSTRUCCIONES JOMASA S.L.

**NIF**

\*\*\*5628\*

**EXPEDIENTE**

1245655

**ANUALIDAD DE PAGO**

1ª

**IMPORTE POR ANUALIDAD**

	2023	2024	2025	2026	2027
IMPORTE MÁXIMO SUBVENCIONABLE	495,80 €	495,80 €	495,80 €	495,80 €	495,80 €
IMPORTE MEDIO DE TRANSFERENCIA (€/ha)	98,76 €	98,76 €	98,76 €	98,76 €	98,76 €

**RESUMEN DE UNIDADES**

Cód	GRUPO DE PAGO	Sup. Dec. Admisible (ha)	Sup. Comprometida (ha)	Sup. ajustada compromiso (1) (ha)	% sobredec.	Sup. Resuelta (ha)	Importe Declarado	Importe Topado	Importe Resuelto	Importe tras sobredec.
429	OLIVAR	2,00		2,00	0,00	2,00	495,80	495,80	495,80	495,80
434	HERBÁCEOS NO ELEGIBLES	3,02		3,02	0,00	3,02	0,00	0,00	0,00	0,00
<b>TOTAL</b>		5,02	5,02	5,02		5,02	495,80	495,80	495,80	495,80

**APLICACIÓN DE REDUCCIONES Y PENALIZACIONES**

GRUPO DE PAGO	Importe Calculado	Importe prereduc.	Criterios de subvencionabilidad y compromisos	Presentación tardía	Omisión declaración	Condicionalidad	IMPORTE (Euros) RESUELTO
HERBÁCEOS NO ELEGIBLES	0,00	0,00	0,00	0,00	0,00	0,00	0,00
OLIVAR	495,80	495,80	0,00	0,00	0,00	0,00	495,80
<b>TOTAL</b>	495,80	495,80					495,80

**RESUMEN DE PAGOS**

	RESUELTO	FEADER	MAPA	CAPADR
OLIVAR - Pago realizado	495,80 €	421,43 €	48,64 €	25,73 €

**RECINTOS RESUELTOS**

REF.	REFERENCIA SIGPAC	CULTIVO DESCRIPCIÓN CULTIVO	S/R G.PAGO	PEND. MEDIA (%)	SUP. DEC. ADMISIBLE (ha)	SUP. COMPROM. (ha)	SUP. AJUSTADA COMPROM. (1) (ha)	SUP. CONV. SIGPAC (ha)	SUP. CERTIF. (ha)	SUP. CAMPO (ha)	SUP. CAMPO DETER. CULT. DECLARADO (ha)	SUP. DEC. REDUCIDA (ha)	SUP. RESUELTA (ha)
-30998	41-065-057-00010-012	101007 OLIVAR-MANZANILLA	S 429	23,20	0,78	0,78	0,78		0,78			0,78	0,78
1700000005987466	41-065-057-00010-002	101007 OLIVAR-MANZANILLA	S 429	39,10	1,22	1,22	1,22		1,22			1,22	1,22
1700000005987442	41-065-056-00006-003	20000 BARBECHO TRADICIONAL-SIN VARIEDAD	S 434	20,50	2,91	2,91	2,91		2,91			2,91	2,91
1700000005987445	41-065-057-00008-005	20000 BARBECHO TRADICIONAL-SIN VARIEDAD	S 434	18,10	0,11	0,11	0,11		0,11			0,11	0,11

**INCIDENCIAS****INCIDENCIA DESCRIPCIÓN**

- 100411 Recinto no admisible por no estar asociado en SIGGAN a una explotación ganadera ( Artículo 10 de la Orden de 28 de marzo de 2023 ).  
Ref:4660728 Recinto:41-065-057-00007-00005 Cultivo:62000 PASTOS PERMANENTES DE 5 O MAS AÑOS-SIN VARIEDAD Secano
- 100420 Expediente que declara recintos pertenecientes al grupo de pago de Pastos que no tiene explotaciones ganaderas válidas para la Operación.
- 100424 Solicita recinto que no está comprometido para la operación.  
Ref:1700000005987441 Recinto:41-065-056-00006-00001 Cultivo:62000 PASTOS PERMANENTES DE 5 O MAS AÑOS-SIN VARIEDAD Secano  
Ref:1700000005987439 Recinto:41-065-056-00006-00009 Cultivo:62000 PASTOS PERMANENTES DE 5 O MAS AÑOS-SIN VARIEDAD Secano  
Ref:4660728 Recinto:41-065-057-00007-00005 Cultivo:62000 PASTOS PERMANENTES DE 5 O MAS AÑOS-SIN VARIEDAD Secano  
Ref:-1084472 Recinto:41-065-057-00008-00016 Cultivo:62000 PASTOS PERMANENTES DE 5 O MAS AÑOS-SIN VARIEDAD Secano

(1) Superficie declarada admisible ajustada con la superficie comprometida.  
(2) Factor de penalización valorando el alcance para el tipo de compromiso.

Puede verificar la integridad de una copia de este documento mediante la lectura del código QR adjunto o mediante el acceso a la dirección <https://ws050.juntadeandalucia.es/verificarFirma> indicando el código de VERIFICACIÓN

FIRMADO POR

RAQUEL MARIA ESPIN CRESPO

18/12/2024

VERIFICACIÓN

Pk2jmUCNT2ZVULXR6LZ4ED5BQV9F2A

PÁG. 423/2017



**APELLIDOS Y NOMBRE / RAZÓN SOCIAL**

CONTAGRI S.L

NIF  
\*\*\*\*6039\*EXPEDIENTE  
1233700ANUALIDAD  
DE PAGO  
1ª**IMPORTE POR ANUALIDAD**

	2023	2024	2025	2026	2027
IMPORTE MÁXIMO SUBVENCIONABLE	13.252,24 €	13.252,24 €	13.252,24 €	13.252,24 €	13.252,24 €
IMPORTE MEDIO DE TRANSFERENCIA (€/ha)	218,25 €	218,25 €	218,25 €	218,25 €	218,25 €

**RESUMEN DE UNIDADES**

Cód	GRUPO DE PAGO	Sup. Dec. Admisible (ha)	Sup. Comprometida (ha)	Sup. ajustada compromiso (1) (ha)	% sobredec.	Sup. Resuelta (ha)	Importe Declarado	Importe Topado	Importe Resuelto	Importe tras sobredec.
426	HERBÁCEOS	20,72		20,72	0,00	20,72	3.132,24	3.132,24	3.132,24	3.132,24
430	HORTÍCOLAS	68,48		40,00	0,00	40,00	10.120,00	10.120,00	10.120,00	10.120,00
<b>TOTAL</b>		89,20	60,72	60,72		60,72	13.252,24	13.252,24	13.252,24	13.252,24

**APLICACIÓN DE REDUCCIONES Y PENALIZACIONES**

GRUPO DE PAGO	Importe Calculado	Importe prereduc.	Criterios de subvencionabilidad y compromisos	Presentación tardía	Omisión declaración	Condicionidad	IMPORTE (Euros) RESUELTO
HERBÁCEOS	3.132,24	3.132,24	0,00	0,00	0,00	0,00	3.132,24
HORTÍCOLAS	10.120,00	10.120,00	0,00	0,00	0,00	0,00	10.120,00
<b>TOTAL</b>	13.252,24	13.252,24					13.252,24

**RESUMEN DE PAGOS**

	RESUELTO	FEADER	MAPA	CAPADR
HERBÁCEOS - Pago realizado	3.132,24 €	2.662,40 €	307,27 €	162,57 €
HORTÍCOLAS - Pago realizado	10.120,00 €	8.602,00 €	992,77 €	525,23 €
<b>TOTAL</b>	13.252,24 €	11.264,40 €	1.300,04 €	687,80 €

**RECINTOS RESUELTOS**

REE	REFERENCIA SIGPAC	CULTIVO DESCRIPCIÓN CULTIVO	S/R G.PAGO	PEND. MEDIA (%)	SUP. DEC. ADMISIBLE (ha)	SUP. COMPROM. (ha)	SUP. AJUSTADA COMPROM. (1) (ha)	SUP. CONV. SIGPAC (ha)	SUP. CERTIF. (ha)	SUP. CAMPO (ha)	SUP. CAMPO DETER. CULT. DECLARADO (ha)	SUP. DEC. REDUCIDA (ha)	SUP. RESUELTA (ha)
-1591195	41-012-024-00037-017	99000 PATATA-SIN VARIEDAD	R	426	0,50	10,72	10,72	10,72	42,45			10,72	10,72
-1379313	41-012-024-00037-018	99000 PATATA-SIN VARIEDAD	R	426	0,50	10,00	10,00	10,00	36,75			10,00	10,00
-1591224	41-012-024-00037-018	154000 BRÓCOLI-SIN VARIEDAD	R	430	0,50	20,01	20,01	20,01	20,01	20,01	20,01	20,01	20,01
-1591223	41-012-024-00037-018	121000 BONIATO-SIN VARIEDAD	R	430	0,50	6,74	6,74	6,74	9,26			6,74	6,74
-1379257	41-012-024-00037-017	178000 ZANAHORIA-SIN VARIEDAD	R	430	0,50	21,69	21,69	21,69	29,02			21,69	21,69
5316440	41-012-024-00037-017	185000 CALABAZA-SIN VARIEDAD	R	430	0,50	10,04	10,04	10,04	13,43			10,04	10,04
5329547	41-012-021-00008-001	178000 ZANAHORIA-SIN VARIEDAD	R	430	2,70	10,00	10,00	10,00	12,21			10,00	10,00

**INCIDENCIAS****INCIDENCIA DESCRIPCIÓN**

100424 Solicita recinto que no está comprometido para la operación.

Ref:6888160 Recinto:41-012-024-00037-00023 Cultivo:178000 ZANAHORIA-SIN VARIEDAD Regadío

Ref:6888161 Recinto:41-012-024-00037-00024 Cultivo:178000 ZANAHORIA-SIN VARIEDAD Regadío

(1) Superficie declarada admisible ajustada con la superficie comprometida.  
(2) Factor de penalización valorando el alcance para el tipo de compromiso.Puede verificar la integridad de una copia de este documento mediante la lectura del código QR adjunto o mediante el acceso a la dirección <https://ws050.juntadeandalucia.es/verificarFirma> indicando el código de VERIFICACIÓN

FIRMADO POR

RAQUEL MARIA ESPIN CRESPO

18/12/2024

VERIFICACIÓN

Pk2jmUCNT2ZVULXR6LZ4ED5BQV9F2A

PÁG. 424/2017



**APELLIDOS Y NOMBRE / RAZÓN SOCIAL**

CONTRERAS CASTRO FERNANDO

**NIF**

\*\*\*8922\*

**EXPEDIENTE**

1035633

**ANUALIDAD DE PAGO**

1ª

**IMPORTES POR ANUALIDAD**

	2023	2024	2025	2026	2027
IMPORTE MÁXIMO SUBVENCIONABLE	684,20 €	684,20 €	684,20 €	684,20 €	684,20 €
IMPORTE MEDIO DE TRANSFERENCIA (€/ha)	247,90 €	247,90 €	247,90 €	247,90 €	247,90 €

**RESUMEN DE UNIDADES**

Cód	GRUPO DE PAGO	Sup. Dec. Admisible (ha)	Sup. Comprometida (ha)	Sup. ajustada compromiso (1) (ha)	% sobredec.	Sup. Resuelta (ha)	Importe Declarado	Importe Topado	Importe Resuelto	Importe tras sobredec.
429	OLIVAR	2,76		2,76	0,00	2,76	684,20	684,20	684,20	684,20
<b>TOTAL</b>		2,76	2,76	2,76		2,76	684,20	684,20	684,20	684,20

**APLICACIÓN DE REDUCCIONES Y PENALIZACIONES**

GRUPO DE PAGO	Importe Calculado	Importe prereduc.	Criterios de subvencionabilidad y compromisos	Presentación tardía	Omisión declaración	Condicionalidad	IMPORTE (Euros) RESUELTO
OLIVAR	684,20	684,20	0,00	0,00	0,00	0,00	684,20
<b>TOTAL</b>	684,20	684,20					684,20

**RESUMEN DE PAGOS****IMPORTE ( Euros )**

	RESUELTO	FEADER	MAPA	CAPADR
OLIVAR - Pago realizado	684,20 €	581,57 €	67,12 €	35,51 €

**RECINTOS RESUELTOS**

REF.	REFERENCIA SIGPAC	CULTIVO	DESCRIPCIÓN CULTIVO	S/R G.PAGO	PEND. MEDIA (%)	SUP. DEC. ADMISIBLE (ha)	SUP. COMPROM. (ha)	SUP. AJUSTADA COMPROM. (1) (ha)	SUP. CONY. SIGPAC (ha)	SUP. CERTIE (ha)	SUP. CAMPO (ha)	SUP. CAMPO DETER. CULT. DECLARADO (ha)	SUP. DEC. REDUCIDA (ha)	SUP. RESUELTA (ha)
1700000006132567	41-078-001-00204-002	101195	OLIVAR-LECHIN DE SEVILLA	S 429	11,10	0,61	0,61	0,61		0,61			0,61	0,61
1700000006132568	41-078-001-00363-002	101195	OLIVAR-LECHIN DE SEVILLA	S 429	29,60	0,98	0,98	0,98		0,98			0,98	0,98
1700000006132569	41-078-001-00280-008	101195	OLIVAR-LECHIN DE SEVILLA	S 429	5,40	0,21	0,21	0,21		0,21			0,21	0,21
1700000006132570	41-078-001-00280-003	101195	OLIVAR-LECHIN DE SEVILLA	S 429	12,50	0,89	0,89	0,89		0,89			0,89	0,89
1700000006132571	41-078-001-00204-003	101195	OLIVAR-LECHIN DE SEVILLA	S 429	12,80	0,07	0,07	0,07		0,07			0,07	0,07

(1) Superficie declarada admisible ajustada con la superficie comprometida.  
(2) Factor de penalización valorando el alcance para el tipo de compromiso.

Puede verificar la integridad de una copia de este documento mediante la lectura del código QR adjunto o mediante el acceso a la dirección <https://ws050.juntadeandalucia.es/verificarFirma> indicando el código de VERIFICACIÓN

FIRMADO POR

RAQUEL MARIA ESPIN CRESPO

18/12/2024

VERIFICACIÓN

Pk2jmUCNT2ZVULXR6LZ4ED5BQV9F2A

PÁG. 425/2017



**APELLIDOS Y NOMBRE / RAZÓN SOCIAL**

CONTRERAS GALLEG0 JESUS

**NIF**

\*\*\*5756\*

**EXPEDIENTE**

1197286

**ANUALIDAD DE PAGO**

1ª

**IMPORTES POR ANUALIDAD**

	2023	2024	2025	2026	2027
<b>IMPORTE MÁXIMO SUBVENCIONABLE</b>	3.212,89 €	3.212,89 €	3.212,89 €	3.212,89 €	3.212,89 €
<b>IMPORTE MEDIO DE TRANSFERENCIA (€/ha)</b>	82,15 €	82,15 €	82,15 €	82,15 €	82,15 €

**RESUMEN DE UNIDADES**

Cód	GRUPO DE PAGO	Sup. Dec. Admisible (ha)	Sup. Comprometida (ha)	Sup. ajustada compromiso (1) (ha)	% sobredec.	Sup. Resuelta (ha)	Importe Declarado	Importe Topado	Importe Resuelto	Importe tras sobredec.
428	PASTOS ASOCIADOS A GANADERÍA ECOLÓGICA	39,11		39,11	0,00	39,11	3.212,89	3.212,89	3.212,89	3.212,89
<b>TOTAL</b>		39,11	39,11	39,11		39,11	3.212,89	3.212,89	3.212,89	3.212,89

**APLICACIÓN DE REDUCCIONES Y PENALIZACIONES**

GRUPO DE PAGO	Importe Calculado	Importe prerreduc.	Criterios de subvencionabilidad y compromisos	Presentación tardía	Omisión declaración	Condicionidad	IMPORTE (Euros) RESUELTO
PASTOS ASOCIADOS A GANADERÍA	3.212,89	3.212,89	0,00	0,00	0,00	0,00	3.212,89
<b>TOTAL</b>	3.212,89	3.212,89					3.212,89

**RESUMEN DE PAGOS****IMPORTE (Euros)**

	RESUELTO	FEADER	MAPA	CAPADR
PASTOS ASOCIADOS A GANADERÍA ECOLÓGICA - Pago realizado	3.212,89 €	2.730,96 €	315,18 €	166,75 €

**RECINTOS RESUELTOS**

REE	REFERENCIA SIGPAC	CULTIVO	DESCRIPCIÓN CULTIVO	S/R G.PAGO	PEND. MEDIA (%)	SUP. DEC. ADMISIBLE (ha)	SUP. COMPROM. (ha)	SUP. AJUSTADA COMPROM. (1) (ha)	SUP. CONV. SIGPAC (ha)	SUP. CERTIF. (ha)	SUP. CAMPO (ha)	SUP. CAMPO DETER. CULT. DECLARADO (ha)	SUP. DEC. REDUCIDA (ha)	SUP. RESUELTA (ha)
1700000006271190	41-002-015-00010-004	62000	PASTOS PERMANENTES DE 5 O MAS AÑOS-SIN VARIEDAD	S 428	2,50	17,77	17,77	17,77		17,77			17,77	17,77
1700000006271191	41-002-015-00010-005	62000	PASTOS PERMANENTES DE 5 O MAS AÑOS-SIN VARIEDAD	S 428	12,40	17,81	17,81	17,81		17,81			17,81	17,81
1700000006271193	41-002-015-00010-006	62000	PASTOS PERMANENTES DE 5 O MAS AÑOS-SIN VARIEDAD	S 428	4,50	3,53	3,53	3,53		3,53			3,53	3,53

**INCIDENCIAS****INCIDENCIA DESCRIPCIÓN**

- 100407 Explotación solicitada no forma parte de ningún organismo de control autorizado para la producción ecológica en Andalucía o fecha de inscripción posterior al plazo establecido ( Anexo I. Criterios de Subvencionabilidad. Orden 28 de marzo de 2023 ).  
Explotación:ES410020000123 Especie:PORCINO  
Explotación:ES410020000146 Especie:PORCINO
- 100410 Recinto no admisible por pertenecer a una explotación ganadera No inscrita en Sipea ( Artículo 10 de la Orden de 28 de marzo de 2023 ).  
Ref:1700000006271187 Recinto:41-002-012-00295-00001 Cultivo:62000 PASTOS PERMANENTES DE 5 O MAS AÑOS-SIN VARIEDAD Secano Explotación:ES410020000146  
Ref:1700000006271188 Recinto:41-002-012-00296-00001 Cultivo:62000 PASTOS PERMANENTES DE 5 O MAS AÑOS-SIN VARIEDAD Secano Explotación:ES410020000146
- 100424 Solicita recinto que no está comprometido para la operación.  
Ref:1700000006271187 Recinto:41-002-012-00295-00001 Cultivo:62000 PASTOS PERMANENTES DE 5 O MAS AÑOS-SIN VARIEDAD Secano  
Ref:1700000006271188 Recinto:41-002-012-00296-00001 Cultivo:62000 PASTOS PERMANENTES DE 5 O MAS AÑOS-SIN VARIEDAD Secano

(1) Superficie declarada admisible ajustada con la superficie comprometida.  
(2) Factor de penalización valorando el alcance para el tipo de compromiso.

Puede verificar la integridad de una copia de este documento mediante la lectura del código QR adjunto o mediante el acceso a la dirección <https://ws050.juntadeandalucia.es/verificarFirma> indicando el código de VERIFICACIÓN

FIRMADO POR

RAQUEL MARIA ESPIN CRESPO

18/12/2024

VERIFICACIÓN

Pk2jmUCNT2ZVULXR6LZ4ED5BQV9F2A

PÁG. 426/2017



**Datos considerados para el Cálculo de la Carga Ganadera mínima y máxima del expediente**

Explotación	Especie	Inscrito en Sipea y Admisible	Ugm Calculada para CG Mínima	Ugm Calculada para CG Máxima
ES410020000123	PORCINO	NO	0,00	0,00
ES410020000146	PORCINO	NO	0,00	0,00
ES410020000519	OVINA	SI	27,61	27,61
			27,61	27,61

Superficie determinada para Cálculo Carga Ganadera Mínima: 42,98 ha

Superficie determinada para Cálculo Carga Ganadera Máxima: 42,98 ha

Carga Ganadera Mínima Expediente: 0,64 ugm/ha

Carga Ganadera Máxima Expediente: 0,64 ugm/ha

**Recintos Determinados para el Cálculo de Garga Ganadera Mínima**

REF.	REFERENCIA SIGPAC	CULTIVO	DESCRIPCIÓN CULTIVO	S/R	SUP. RESUELTA (ha)
1700000006271187	41-002-012-00295-00001	62000	PASTOS PERMANENTES DE 5 O MAS AÑOS-SIN VARIEDAD	S	0,95
1700000006271188	41-002-012-00296-00001	62000	PASTOS PERMANENTES DE 5 O MAS AÑOS-SIN VARIEDAD	S	2,92
1700000006271190	41-002-015-00010-00004	62000	PASTOS PERMANENTES DE 5 O MAS AÑOS-SIN VARIEDAD	S	17,77
1700000006271191	41-002-015-00010-00005	62000	PASTOS PERMANENTES DE 5 O MAS AÑOS-SIN VARIEDAD	S	17,81
1700000006271193	41-002-015-00010-00006	62000	PASTOS PERMANENTES DE 5 O MAS AÑOS-SIN VARIEDAD	S	3,53

**Recintos Determinados para el Cálculo de Garga Ganadera Máxima**

REF.	REFERENCIA SIGPAC	CULTIVO	DESCRIPCIÓN CULTIVO	S/R	SUP. RESUELTA (ha)
1700000006271187	41-002-012-00295-00001	62000	PASTOS PERMANENTES DE 5 O MAS AÑOS-SIN VARIEDAD	S	0,95
1700000006271188	41-002-012-00296-00001	62000	PASTOS PERMANENTES DE 5 O MAS AÑOS-SIN VARIEDAD	S	2,92
1700000006271190	41-002-015-00010-00004	62000	PASTOS PERMANENTES DE 5 O MAS AÑOS-SIN VARIEDAD	S	17,77
1700000006271191	41-002-015-00010-00005	62000	PASTOS PERMANENTES DE 5 O MAS AÑOS-SIN VARIEDAD	S	17,81
1700000006271193	41-002-015-00010-00006	62000	PASTOS PERMANENTES DE 5 O MAS AÑOS-SIN VARIEDAD	S	3,53

**Incidencias de carga ganadera****INCIDENCIA DESCRIPCIÓN**

- 100407 Explotación solicitada no forma parte de ningún organismo de control autorizado para la producción ecológica en Andalucía o fecha de inscripción posterior al plazo establecido ( Anexo I. Criterios de Subvencionabilidad. Orden 28 de marzo de 2023 ).  
Explotación:ES410020000123 Especie:PORCINO  
Explotación:ES410020000146 Especie:PORCINO

(1) Superficie declarada admisible ajustada con la superficie comprometida.  
(2) Factor de penalización valorando el alcance para el tipo de compromiso.

Puede verificar la integridad de una copia de este documento mediante la lectura del código QR adjunto o mediante el acceso a la dirección <https://ws050.juntadeandalucia.es/verificarFirma> indicando el código de VERIFICACIÓN

FIRMADO POR	RAQUEL MARIA ESPIN CRESPO	18/12/2024	
VERIFICACIÓN	Pk2jmUCNT2ZVULXR6LZ4ED5BQV9F2A	PÁG. 427/2017	

**APELLIDOS Y NOMBRE / RAZÓN SOCIAL**

CONTRERAS GUERRERO FRANCISCO

**NIF**

\*\*\*5660\*

**EXPEDIENTE**

1170729

**ANUALIDAD DE PAGO**

1ª

**IMPORTE POR ANUALIDAD**

	2023	2024	2025	2026	2027
IMPORTE MÁXIMO SUBVENCIONABLE	6.799,90 €	6.799,90 €	6.799,90 €	6.799,90 €	6.799,90 €
IMPORTE MEDIO DE TRANSFERENCIA (€/ha)	247,90 €	247,90 €	247,90 €	247,90 €	247,90 €

**RESUMEN DE UNIDADES**

Cód	GRUPO DE PAGO	Sup. Dec. Admisible (ha)	Sup. Comprometida (ha)	Sup. ajustada compromiso (1) (ha)	% sobredec.	Sup. Resuelta (ha)	Importe Declarado	Importe Topado	Importe Resuelto	Importe tras sobredec.
429	OLIVAR	27,43		27,43	0,00	27,43	6.799,90	6.799,90	6.799,90	6.799,90
<b>TOTAL</b>		27,43	27,43	27,43		27,43	6.799,90	6.799,90	6.799,90	6.799,90

**APLICACIÓN DE REDUCCIONES Y PENALIZACIONES**

GRUPO DE PAGO	Importe Calculado	Importe prereduc.	Criterios de subvencionabilidad y compromisos	Presentación tardía	Omisión declaración	Condicionalidad	IMPORTE (Euros) RESUELTO
OLIVAR	6.799,90	6.799,90	0,00	0,00	0,00	0,00	6.799,90
<b>TOTAL</b>	6.799,90	6.799,90					6.799,90

**RESUMEN DE PAGOS****IMPORTE ( Euros )**

	RESUELTO	FEADER	MAPA	CAPADR
OLIVAR - Pago realizado	6.799,90 €	5.779,92 €	667,07 €	352,91 €

**RECINTOS RESUELTOS**

REF.	REFERENCIA SIGPAC	CULTIVO DESCRIPCIÓN CULTIVO	S/R G.PAGO	PEND. MEDIA (%)	SUP. DEC. ADMISIBLE (ha)	SUP. COMPROM. (ha)	SUP. AJUSTADA COMPR.(1) (ha)	SUP. CONY. SIGPAC (ha)	SUP. CERTIE (ha)	SUP. CAMPO (ha)	SUP. CAMPO DETER. CULT. DECLARADO (ha)	SUP. DEC. REDUCIDA (ha)	SUP. RESUELTA (ha)
1700000005280703	41-002-012-00230-002	101268 OLIVAR-PICO LIMON	S 429	20,70	8,25	8,25	8,25		8,25			8,25	8,25
1700000005280704	41-002-012-00246-002	101268 OLIVAR-PICO LIMON	S 429	20,00	0,28	0,28	0,28		0,28			0,28	0,28
1700000005280705	41-002-012-00244-004	101268 OLIVAR-PICO LIMON	S 429	24,90	1,49	1,49	1,49		1,49			1,49	1,49
1700000005280706	41-002-012-00245-001	101268 OLIVAR-PICO LIMON	S 429	25,30	0,52	0,52	0,52		0,52			0,52	0,52
1700000005280707	41-002-013-00033-001	101268 OLIVAR-PICO LIMON	S 429	11,50	1,90	1,90	1,90		1,90			1,90	1,90
1700000005280708	41-002-013-00034-001	101268 OLIVAR-PICO LIMON	S 429	10,10	0,77	0,77	0,77		0,77			0,77	0,77
1700000005280709	41-002-012-00234-002	101268 OLIVAR-PICO LIMON	S 429	18,60	6,07	6,07	6,07		6,07			6,07	6,07
1700000005280710	41-002-012-00241-002	101268 OLIVAR-PICO LIMON	S 429	19,20	4,37	4,37	4,37		4,37			4,37	4,37
1700000005280711	41-002-012-00242-001	101268 OLIVAR-PICO LIMON	S 429	20,00	1,19	1,19	1,19		1,19			1,19	1,19
1700000005280712	41-002-012-00243-001	101268 OLIVAR-PICO LIMON	S 429	19,90	1,65	1,65	1,65		1,65			1,65	1,65
1700000005280713	41-002-012-00244-003	101268 OLIVAR-PICO LIMON	S 429	5,20	0,11	0,11	0,11		0,11			0,11	0,11
1700000005280714	41-002-012-00365-001	101268 OLIVAR-PICO LIMON	S 429	17,80	0,83	0,83	0,83		0,83			0,83	0,83

(1) Superficie declarada admisible ajustada con la superficie comprometida.  
(2) Factor de penalización valorando el alcance para el tipo de compromiso.Puede verificar la integridad de una copia de este documento mediante la lectura del código QR adjunto o mediante el acceso a la dirección <https://ws050.juntadeandalucia.es/verificarFirma> indicando el código de VERIFICACIÓN

FIRMADO POR

RAQUEL MARIA ESPIN CRESPO

18/12/2024

VERIFICACIÓN

Pk2jmUCNT2ZVULXR6LZ4ED5BQV9F2A

PÁG. 428/2017





**APELLIDOS Y NOMBRE / RAZÓN SOCIAL**

CORDERO LOPEZ FRANCISCO

**NIF**

\*\*\*5289\*

**EXPEDIENTE**

1200715

**ANUALIDAD DE PAGO**

1ª

**IMPORTES POR ANUALIDAD**

	2023	2024	2025	2026	2027
IMPORTE MÁXIMO SUBVENCIONABLE	894,92 €	894,92 €	894,92 €	894,92 €	894,92 €
IMPORTE MEDIO DE TRANSFERENCIA (€/ha)	247,90 €	247,90 €	247,90 €	247,90 €	247,90 €

**RESUMEN DE UNIDADES**

Cód	GRUPO DE PAGO	Sup. Dec. Admisible (ha)	Sup. Comprometida (ha)	Sup. ajustada compromiso (1) (ha)	% sobredec.	Sup. Resuelta (ha)	Importe Declarado	Importe Topado	Importe Resuelto	Importe tras sobredec.
429	OLIVAR	3,61		3,61	0,00	3,61	894,92	894,92	894,92	894,92
<b>TOTAL</b>		3,61	3,61	3,61		3,61	894,92	894,92	894,92	894,92

**APLICACIÓN DE REDUCCIONES Y PENALIZACIONES**

GRUPO DE PAGO	Importe Calculado	Importe prereduc.	Criterios de subvencionabilidad y compromisos	Presentación tardía	Omisión declaración	Condicionalidad	IMPORTE (Euros) RESUELTO
OLIVAR	894,92	894,92	0,00	0,00	0,00	0,00	894,92
<b>TOTAL</b>	894,92	894,92					894,92

**RESUMEN DE PAGOS****IMPORTE ( Euros )**

	RESUELTO	FEADER	MAPA	CAPADR
OLIVAR - Pago realizado	894,92 €	760,68 €	87,79 €	46,45 €

**RECINTOS RESUELTOS**

REF.	REFERENCIA SIGPAC	CULTIVO	DESCRIPCIÓN CULTIVO	S/R G.PAGO	PEND. MEDIA (%)	SUP. DEC. ADMISIBLE (ha)	SUP. COMPROM. (ha)	SUP. AJUSTADA COMPR.(1) (ha)	SUP. CONY. SIGPAC (ha)	SUP. CERTIE (ha)	SUP. CAMPO (ha)	SUP. CAMPO DETER. CULT. DECLARADO (ha)	SUP. DEC. REDUCIDA (ha)	SUP. RESUELTA (ha)
1700000005685604	41-059-009-00137-002	101218	OLIVAR-MANZANILLA DE SEVILLA	S 429	3,40	1,51	1,51	1,51		1,51			1,51	1,51
1700000005685605	41-059-009-00137-003	101218	OLIVAR-MANZANILLA DE SEVILLA	S 429	2,80	2,10	2,10	2,10		2,10			2,10	2,10

(1) Superficie declarada admisible ajustada con la superficie comprometida.  
(2) Factor de penalización valorando el alcance para el tipo de compromiso.

Puede verificar la integridad de una copia de este documento mediante la lectura del código QR adjunto o mediante el acceso a la dirección <https://ws050.juntadeandalucia.es/verificarFirma> indicando el código de VERIFICACIÓN

FIRMADO POR

RAQUEL MARIA ESPIN CRESPO

18/12/2024

VERIFICACIÓN

Pk2jmUCNT2ZVULXR6LZ4ED5BQV9F2A

PÁG. 429/2017



**APELLIDOS Y NOMBRE / RAZÓN SOCIAL**

CORNEJO CAMPOS ENCARNACION

NIF  
\*\*\*8842\*EXPEDIENTE  
1106180**ANUALIDAD DE PAGO**

1ª

**IMPORTES POR ANUALIDAD**

	2023	2024	2025	2026	2027
IMPORTE MÁXIMO SUBVENCIONABLE	4.591,11 €	4.591,11 €	4.591,11 €	4.591,11 €	4.591,11 €
IMPORTE MEDIO DE TRANSFERENCIA (€/ha)	247,90 €	247,90 €	247,90 €	247,90 €	247,90 €

**RESUMEN DE UNIDADES**

Cód	GRUPO DE PAGO	Sup. Dec. Admisible (ha)	Sup. Comprometida (ha)	Sup. ajustada compromiso (1) (ha)	% sobredec.	Sup. Resuelta (ha)	Importe Declarado	Importe Topado	Importe Resuelto	Importe tras sobredec.
429	OLIVAR	18,52		18,52	0,00	18,52	4.591,11	4.591,11	4.591,11	4.591,11
<b>TOTAL</b>		18,52	18,52	18,52		18,52	4.591,11	4.591,11	4.591,11	4.591,11

**APLICACIÓN DE REDUCCIONES Y PENALIZACIONES**

GRUPO DE PAGO	Importe Calculado	Importe prereduc.	Criterios de subvencionabilidad y compromisos	Presentación tardía	Omisión declaración	Condicionalidad	IMPORTE (Euros) RESUELTO
OLIVAR	4.591,11	4.591,11	0,00	0,00	0,00	0,00	4.591,11
<b>TOTAL</b>	4.591,11	4.591,11					4.591,11

**RESUMEN DE PAGOS****IMPORTE ( Euros )**

	RESUELTO	FEADER	MAPA	CAPADR
OLIVAR - Pago realizado	4.591,11 €	3.902,44 €	450,39 €	238,28 €

**RECINTOS RESUELTOS**

REF.	REFERENCIA SIGPAC	CULTIVO	DESCRIPCIÓN CULTIVO	S/R G.PAGO	PEND. MEDIA (%)	SUP. DEC. ADMISIBLE (ha)	SUP. COMPROM. (ha)	SUP. AJUSTADA COMPR.(1) (ha)	SUP. CONY. SIGPAC (ha)	SUP. CERTIE (ha)	SUP. CAMPO (ha)	SUP. CAMPO DETER. CULT. DECLARADO (ha)	SUP. DEC. REDUCIDA (ha)	SUP. RESUELTA (ha)
-1620309	41-055-018-00007-001	101195	OLIVAR-LECHIN DE SEVILLA	S 429	18,50	4,49	4,49	4,49		4,49			4,49	4,49
-1619816	41-055-018-00007-001	101195	OLIVAR-LECHIN DE SEVILLA	R 429	18,50	13,95	13,95	13,95		13,95			13,95	13,95
-76263	41-055-018-00006-005	101195	OLIVAR-LECHIN DE SEVILLA	S 429	11,00	0,08	0,08	0,08		0,08			0,08	0,08

(1) Superficie declarada admisible ajustada con la superficie comprometida.  
(2) Factor de penalización valorando el alcance para el tipo de compromiso.

Puede verificar la integridad de una copia de este documento mediante la lectura del código QR adjunto o mediante el acceso a la dirección <https://ws050.juntadeandalucia.es/verificarFirma> indicando el código de VERIFICACIÓN

FIRMADO POR

RAQUEL MARIA ESPIN CRESPO

18/12/2024

VERIFICACIÓN

Pk2jmUCNT2ZVULXR6LZ4ED5BQV9F2A

PÁG. 430/2017



**APELLIDOS Y NOMBRE / RAZÓN SOCIAL**

CORNEJO WELLINGER DAVID

**NIF**

\*\*\*0834\*

**EXPEDIENTE**

1283697

**ANUALIDAD DE PAGO**

1ª

**IMPORTES POR ANUALIDAD**

	2023	2024	2025	2026	2027
IMPORTE MÁXIMO SUBVENCIONABLE	2.979,76 €	2.979,76 €	2.979,76 €	2.979,76 €	2.979,76 €
IMPORTE MEDIO DE TRANSFERENCIA (€/ha)	247,90 €	247,90 €	247,90 €	247,90 €	247,90 €

**RESUMEN DE UNIDADES**

Cód	GRUPO DE PAGO	Sup. Dec. Admisible (ha)	Sup. Comprometida (ha)	Sup. ajustada compromiso (1) (ha)	% sobredec.	Sup. Resuelta (ha)	Importe Declarado	Importe Topado	Importe Resuelto	Importe tras sobredec.
429	OLIVAR	12,02		12,02	0,00	12,02	2.979,76	2.979,76	2.979,76	2.979,76
<b>TOTAL</b>		12,02	12,02	12,02		12,02	2.979,76	2.979,76	2.979,76	2.979,76

**APLICACIÓN DE REDUCCIONES Y PENALIZACIONES**

GRUPO DE PAGO	Importe Calculado	Importe prereduc.	Criterios de subvencionabilidad y compromisos	Presentación tardía	Omisión declaración	Condicionalidad	IMPORTE (Euros) RESUELTO
OLIVAR	2.979,76	2.979,76	0,00	0,00	0,00	0,00	2.979,76
<b>TOTAL</b>	2.979,76	2.979,76					2.979,76

**RESUMEN DE PAGOS****IMPORTE ( Euros )**

	RESUELTO	FEADER	MAPA	CAPADR
OLIVAR - Pago realizado	2.979,76 €	2.532,80 €	292,31 €	154,65 €

**RECINTOS RESUELTOS**

REF.	REFERENCIA SIGPAC	CULTIVO	DESCRIPCIÓN CULTIVO	S/R G.PAGO	PEND. MEDIA (%)	SUP. DEC. ADMISIBLE (ha)	SUP. COMPROM. (ha)	SUP. AJUSTADA COMPR.(1) (ha)	SUP. CONY. SIGPAC (ha)	SUP. CERTIE (ha)	SUP. CAMPO (ha)	SUP. CAMPO DETER. CULT. DECLARADO (ha)	SUP. DEC. REDUCIDA (ha)	SUP. RESUELTA (ha)
6946456	41-055-018-00007-001	101010	OLIVAR-PICUAL	R 429	18,50	12,02	12,02	12,02		12,02			12,02	12,02

(1) Superficie declarada admisible ajustada con la superficie comprometida.  
(2) Factor de penalización valorando el alcance para el tipo de compromiso.Puede verificar la integridad de una copia de este documento mediante la lectura del código QR adjunto o mediante el acceso a la dirección <https://ws050.juntadeandalucia.es/verificarFirma> indicando el código de VERIFICACIÓN

FIRMADO POR

RAQUEL MARIA ESPIN CRESPO

18/12/2024

VERIFICACIÓN

Pk2jmUCNT2ZVULXR6LZ4ED5BQV9F2A

PÁG. 431/2017



**APELLIDOS Y NOMBRE / RAZÓN SOCIAL**

CORNEJO WELLINGER FRANCISCO

NIF  
\*\*\*0204\*EXPEDIENTE  
1211384ANUALIDAD  
DE PAGO  
1ª**IMPORTE POR ANUALIDAD**

	2023	2024	2025	2026	2027
IMPORTE MÁXIMO SUBVENCIONABLE	5.119,87 €	5.119,87 €	5.119,87 €	5.119,87 €	5.119,87 €
IMPORTE MEDIO DE TRANSFERENCIA (€/ha)	216,12 €	216,12 €	216,12 €	216,12 €	216,12 €

**RESUMEN DE UNIDADES**

Cód	GRUPO DE PAGO	Sup. Dec. Admisible (ha)	Sup. Comprometida (ha)	Sup. ajustada compromiso (1) (ha)	% sobredec.	Sup. Resuelta (ha)	Importe Declarado	Importe Topado	Importe Resuelto	Importe tras sobredec.
426	HERBÁCEOS	6,22		6,22	0,00	6,22	940,28	940,28	940,28	940,28
429	OLIVAR	16,86		16,86	0,00	16,86	4.179,59	4.179,59	4.179,59	4.179,59
434	HERBÁCEOS NO ELEGIBLES	0,61		0,61	0,00	0,61	0,00	0,00	0,00	0,00
<b>TOTAL</b>		23,69	23,69	23,69		23,69	5.119,87	5.119,87	5.119,87	5.119,87

**APLICACIÓN DE REDUCCIONES Y PENALIZACIONES**

GRUPO DE PAGO	Importe Calculado	Importe prereduc.	Criterios de subvencionabilidad y compromisos	Presentación tardía	Omisión declaración	Condicionabilidad	IMPORTE (Euros) RESUELTO
HERBÁCEOS	940,28	940,28		0,00	0,00	0,00	940,28
HERBÁCEOS NO ELEGIBLES	0,00	0,00		0,00	0,00	0,00	0,00
OLIVAR	4.179,59	4.179,59		0,00	0,00	0,00	4.179,59
<b>TOTAL</b>	5.119,87	5.119,87					5.119,87

**RESUMEN DE PAGOS**

	RESUELTO	FEADER	MAPA	CAPADR
HERBÁCEOS - Pago realizado	940,28 €	799,24 €	92,24 €	48,80 €
OLIVAR - Pago realizado	4.179,59 €	3.552,65 €	410,02 €	216,92 €
<b>TOTAL</b>	5.119,87 €	4.351,89 €	502,26 €	265,72 €

**RECINTOS RESUELTOS**

REE.	REFERENCIA SIGPAC	CULTIVO DESCRIPCIÓN CULTIVO	S/R G.PAGO	PEND. MEDIA (%)	SUP. ADMISIBLE (ha)	SUP. COMPROM. (ha)	SUP. AJUSTADA COMPR.(1) (ha)	SUP. CONV. SIGPAC (ha)	SUP. CERTIE. (ha)	SUP. CAMPO (ha)	SUP. CAMPO DETER. CULT. DECLARADO (ha)	SUP. DEC. REDUCIDA (ha)	SUP. RESUELTA (ha)
-1343494	41-055-018-00006-002	1037 TRIGO BLANDO-ARTUR NICK	S	426	12,20	4,29	4,29	4,29	4,29			4,29	4,29
1700000005044174	41-055-017-00003-004	8000 AVENA-SIN VARIEDAD	S	426	14,80	1,93	1,93	1,93	1,93			1,93	1,93
-1387141	41-055-018-00006-011	101195 OLIVAR-LECHIN DE SEVILLA	S	429	16,40	0,33	0,33	0,33	0,33			0,33	0,33
1700000005044169	41-055-017-00003-001	101195 OLIVAR-LECHIN DE SEVILLA	S	429	22,40	3,94	3,94	3,94	3,94			3,94	3,94
1700000005044175	41-055-018-00019-003	101010 OLIVAR-PICUAL	R	429	13,60	3,44	3,44	3,44	3,44			3,44	3,44
1700000005044177	41-055-018-00006-004	101195 OLIVAR-LECHIN DE SEVILLA	S	429	22,30	9,15	9,15	9,15	9,15			9,15	9,15
-1602379	41-055-017-00003-004	20000 BARBECHO TRADICIONAL-SIN VARIEDAD	S	434	14,80	0,22	0,22	0,22	0,22			0,22	0,22
1700000005044173	41-055-018-00006-003	20000 BARBECHO TRADICIONAL-SIN VARIEDAD	S	434	9,80	0,39	0,39	0,39	0,39			0,39	0,39

**INCIDENCIAS****INCIDENCIA DESCRIPCIÓN**

- 100400 Recinto con cultivo, variedad, régimen de explotación o uso Sigpac no compatible con la operación solicitada ( Anexo IV.I Cultivos y variedades elegibles para las Intervenciones. Orden de 28 de marzo de 2023 ).  
Ref:-1402076 Recinto:41-055-018-00006-00015 Cultivo:206004 NARANJO-NAVELINA Secano Uso:CI  
Ref:-1402077 Recinto:41-055-018-00006-00016 Cultivo:206004 NARANJO-NAVELINA Secano Uso:CI  
Ref:1700000005044171 Recinto:41-055-018-00008-00026 Cultivo:206004 NARANJO-NAVELINA Secano Uso:CI
- 100424 Solicita recinto que no está comprometido para la operación.  
Ref:-1402076 Recinto:41-055-018-00006-00015 Cultivo:206004 NARANJO-NAVELINA Secano  
Ref:-1402077 Recinto:41-055-018-00006-00016 Cultivo:206004 NARANJO-NAVELINA Secano  
Ref:1700000005044171 Recinto:41-055-018-00008-00026 Cultivo:206004 NARANJO-NAVELINA Secano  
Ref:-1389984 Recinto:41-055-018-00019-00002 Cultivo:20000 BARBECHO TRADICIONAL-SIN VARIEDAD Regadío

(1) Superficie declarada admisible ajustada con la superficie comprometida.  
(2) Factor de penalización valorando el alcance para el tipo de compromiso.

Puede verificar la integridad de una copia de este documento mediante la lectura del código QR adjunto o mediante el acceso a la dirección <https://ws050.juntadeandalucia.es/verificarFirma> indicando el código de VERIFICACIÓN

FIRMADO POR

RAQUEL MARIA ESPIN CRESPO

18/12/2024

VERIFICACIÓN

Pk2jmUCNT2ZVULXR6LZ4ED5BQV9F2A

PÁG. 432/2017



**APELLIDOS Y NOMBRE / RAZÓN SOCIAL**

CORNELLO MANCHA FRANCISCO JOSE

NIF  
\*\*\*\*8168\*EXPEDIENTE  
1240370**ANUALIDAD DE PAGO**

1ª

**IMPORTE POR ANUALIDAD**

	2023	2024	2025	2026	2027
IMPORTE MÁXIMO SUBVENCIONABLE	4.244,87 €	4.244,87 €	4.244,87 €	4.244,87 €	4.244,87 €
IMPORTE MEDIO DE TRANSFERENCIA (€/ha)	62,15 €	62,15 €	62,15 €	62,15 €	62,15 €

**RESUMEN DE UNIDADES**

Cód	GRUPO DE PAGO	Sup. Dec. Admisible (ha)	Sup. Comprometida (ha)	Sup. ajustada compromiso (1) (ha)	% sobredec.	Sup. Resuelta (ha)	Importe Declarado	Importe Topado	Importe Resuelto	Importe tras sobredec.
428	PASTOS ASOCIADOS A GANADERÍA ECOLÓGICA	59,68		59,68	0,00	59,68	4.902,71	2.107,97	2.107,97	2.107,97
429	OLIVAR	8,62		8,62	0,00	8,62	2.136,90	2.136,90	2.136,90	2.136,90
<b>TOTAL</b>		<b>68,30</b>	<b>68,30</b>	<b>68,30</b>		<b>68,30</b>	<b>7.039,61</b>	<b>4.244,87</b>	<b>4.244,87</b>	<b>4.244,87</b>

**APLICACIÓN DE REDUCCIONES Y PENALIZACIONES**

GRUPO DE PAGO	Importe Calculado	Importe prereduc.	Criterios de subvencionabilidad y compromisos	Presentación tardía	Omisión declaración	Condicionabilidad	IMPORTE (Euros) RESUELTO
OLIVAR	2.136,90	2.136,90	0,00	0,00	0,00	0,00	2.136,90
PASTOS ASOCIADOS A GANADERÍA	2.107,97	2.107,97	0,00	0,00	0,00	0,00	2.107,97
<b>TOTAL</b>	<b>4.244,87</b>	<b>4.244,87</b>					<b>4.244,87</b>

**RESUMEN DE PAGOS**

	RESUELTO	FEADER	MAPA	CAPADR
OLIVAR - Pago realizado	2.136,90 €	1.816,37 €	209,63 €	110,90 €
PASTOS ASOCIADOS A GANADERÍA ECOLÓGICA - Pago realizado	2.107,97 €	1.791,77 €	206,79 €	109,41 €
<b>TOTAL</b>	<b>4.244,87 €</b>	<b>3.608,14 €</b>	<b>416,42 €</b>	<b>220,31 €</b>

**RECINTOS RESUELTOS**

REF.	REFERENCIA SIGPAC	CULTIVO DESCRIPCIÓN CULTIVO	S/R G.PAGO	PEND. MEDIA (%)	SUP. DEC. ADMISIBLE (ha)	SUP. COMPROM. (ha)	SUP. AJUSTADA COMPR.(1) (ha)	SUP. CONV. SIGPAC (ha)	SUP. CERTIF. (ha)	SUP. CAMPO (ha)	SUP. CAMPO DETER. CULT. (ha)	SUP. DEC. REDUCIDA (ha)	SUP. RESUELTA (ha)
1700000006360007	41-073-005-00361-003	62000 PASTOS PERMANENTES DE 5 O MAS AÑOS-SIN VARIEDAD	S 428	35,90	59,36	59,36	59,36		59,49	59,49	59,49	59,36	59,36
1700000006360008	41-073-005-00361-004	62000 PASTOS PERMANENTES DE 5 O MAS AÑOS-SIN VARIEDAD	S 428	33,30	0,32	0,32	0,32		0,32	0,32	0,32	0,32	0,32
5104230	41-073-005-00361-013	101195 OLIVAR-LECHIN DE SEVILLA	S 429	22,40	1,54	1,54	1,54		1,54			1,54	1,54
1700000006360009	41-073-005-00361-005	101195 OLIVAR-LECHIN DE SEVILLA	S 429	21,00	0,05	0,05	0,05		0,05			0,05	0,05
1700000006360010	41-073-005-00361-009	101195 OLIVAR-LECHIN DE SEVILLA	S 429	31,40	2,16	2,16	2,16		2,16			2,16	2,16
1700000006360011	41-073-005-00361-007	101195 OLIVAR-LECHIN DE SEVILLA	S 429	24,60	0,32	0,32	0,32		0,32			0,32	0,32
1700000006360012	41-073-005-00361-006	101195 OLIVAR-LECHIN DE SEVILLA	S 429	24,10	4,55	4,55	4,55		4,55			4,55	4,55

**INCIDENCIAS****INCIDENCIA DESCRIPCIÓN**

100407 Explotación solicitada no forma parte de ningún organismo de control autorizado para la producción ecológica en Andalucía o fecha de inscripción posterior al plazo establecido ( Anexo I. Criterios de Subvencionabilidad. Orden 28 de marzo de 2023 ).  
Explotación:ES410730000505 Especie:CAPRINA

(1) Superficie declarada admisible ajustada con la superficie comprometida.  
(2) Factor de penalización valorando el alcance para el tipo de compromiso.

Puede verificar la integridad de una copia de este documento mediante la lectura del código QR adjunto o mediante el acceso a la dirección <https://ws050.juntadeandalucia.es/verificarFirma> indicando el código de VERIFICACIÓN

FIRMADO POR

RAQUEL MARIA ESPIN CRESPO

18/12/2024

VERIFICACIÓN

Pk2jmUCNT2ZVULXR6LZ4ED5BQV9F2A

PÁG. 433/2017



**Datos considerados para el Cálculo de la Carga Ganadera mínima y máxima del expediente**

Explotación	Especie	Inscrito en Sipea y Admisible	Ugm Calculada para CG Mínima	Ugm Calculada para CG Máxima
ES410730000505	CAPRINA	NO	0,00	7,87
ES410730000505	OVINA	SI	7,58	7,58
			7,58	15,45

Superficie determinada para Cálculo Carga Ganadera Mínima: 59,68 ha

Superficie determinada para Cálculo Carga Ganadera Máxima: 59,68 ha

Carga Ganadera Mínima Expediente: 0,13 ugm/ha

Carga Ganadera Máxima Expediente: 0,26 ugm/ha

Los importes del Grupo de Pago de pastos de este expediente han sido ajustados por no llegar a la carga ganadera mínima de 0,3

**Recintos Determinados para el Cálculo de Garga Ganadera Mínima**

REF.	REFERENCIA SIGPAC	CULTIVO	DESCRIPCIÓN CULTIVO	S/R	SUP. RESUELTA (ha)
1700000006360007	41-073-005-00361-00003	62000	PASTOS PERMANENTES DE 5 O MAS AÑOS-SIN VARIEDAD	S	59,36
1700000006360008	41-073-005-00361-00004	62000	PASTOS PERMANENTES DE 5 O MAS AÑOS-SIN VARIEDAD	S	0,32

**Recintos Determinados para el Cálculo de Garga Ganadera Máxima**

REF.	REFERENCIA SIGPAC	CULTIVO	DESCRIPCIÓN CULTIVO	S/R	SUP. RESUELTA (ha)
1700000006360007	41-073-005-00361-00003	62000	PASTOS PERMANENTES DE 5 O MAS AÑOS-SIN VARIEDAD	S	59,36
1700000006360008	41-073-005-00361-00004	62000	PASTOS PERMANENTES DE 5 O MAS AÑOS-SIN VARIEDAD	S	0,32

**Incidencias de carga ganadera****INCIDENCIA DESCRIPCIÓN**

- 100407 Explotación solicitada no forma parte de ningún organismo de control autorizado para la producción ecológica en Andalucía o fecha de inscripción posterior al plazo establecido ( Anexo I. Criterios de Subvencionabilidad. Orden 28 de marzo de 2023 ).  
Explotación:ES410730000505 Especie:CAPRINA

(1) Superficie declarada admisible ajustada con la superficie comprometida.  
(2) Factor de penalización valorando el alcance para el tipo de compromiso.

Puede verificar la integridad de una copia de este documento mediante la lectura del código QR adjunto o mediante el acceso a la dirección <https://ws050.juntadeandalucia.es/verificarFirma> indicando el código de VERIFICACIÓN

FIRMADO POR	RAQUEL MARIA ESPIN CRESPO	18/12/2024	
VERIFICACIÓN	Pk2jmUCNT2ZVULXR6LZ4ED5BQV9F2A	PÁG. 434/2017	



**APELLIDOS Y NOMBRE / RAZÓN SOCIAL**  
CORNELLO PALACIOS FERNANDO MIGUEL

**NIF**  
\*\*\*8052\*

**EXPEDIENTE**  
1151678

**ANUALIDAD DE PAGO**  
1ª

**IMPORTE POR ANUALIDAD**

	2023	2024	2025	2026	2027
<b>IMPORTE MÁXIMO SUBVENCIONABLE</b>	16.781,70 €	16.781,70 €	16.781,70 €	16.781,70 €	16.781,70 €
<b>IMPORTE MEDIO DE TRANSFERENCIA (€/ha)</b>	139,60 €	139,60 €	139,60 €	139,60 €	139,60 €

**RESUMEN DE UNIDADES**

Cód	GRUPO DE PAGO	Sup. Dec. Admisible (ha)	Sup. Comprometida (ha)	Sup. ajustada compromiso (1) (ha)	% sobredec.	Sup. Resuelta (ha)	Importe Declarado	Importe Topado	Importe Resuelto	Importe tras sobredec.
426	HERBÁCEOS	4,78		4,66	0,00	4,66	704,45	704,45	704,45	704,45
428	PASTOS ASOCIADOS A GANADERÍA ECOLÓGICA	204,92		75,00	0,00	75,00	6.161,25	6.161,25	6.161,25	6.161,25
429	OLIVAR	59,53		40,00	0,00	40,00	9.916,00	9.916,00	9.916,00	9.916,00
434	HERBÁCEOS NO ELEGIBLES	0,55		0,55	0,00	0,55	0,00	0,00	0,00	0,00
<b>TOTAL</b>		269,78	120,21	120,21		120,21	16.781,70	16.781,70	16.781,70	16.781,70

**APLICACIÓN DE REDUCCIONES Y PENALIZACIONES**

GRUPO DE PAGO	Importe Calculado	Importe prereduc.	Criterios de subvencionabilidad y compromisos	Presentación tardía	Omisión declaración	Condicionalidad	IMPORTE (Euros) RESUELTO
HERBÁCEOS	704,45	704,45	0,00	0,00	0,00	0,00	704,45
HERBÁCEOS NO ELEGIBLES	0,00	0,00	0,00	0,00	0,00	0,00	0,00
OLIVAR	9.916,00	9.916,00	0,00	0,00	0,00	0,00	9.916,00
PASTOS ASOCIADOS A GANADERÍA	6.161,25	6.161,25	0,00	0,00	0,00	0,00	6.161,25
<b>TOTAL</b>	16.781,70	16.781,70					16.781,70

**RESUMEN DE PAGOS**

	RESUELTO	FEADER	MAPA	CAPADR
HERBÁCEOS - Pago realizado	704,45 €	598,78 €	69,11 €	36,56 €
OLIVAR - Pago realizado	9.916,00 €	8.428,60 €	972,76 €	514,64 €
PASTOS ASOCIADOS A GANADERÍA ECOLÓGICA - Pago realizado	6.161,25 €	5.237,06 €	604,42 €	319,77 €
<b>TOTAL</b>	16.781,70 €	14.264,44 €	1.646,29 €	870,97 €

(1) Superficie declarada admisible ajustada con la superficie comprometida.  
(2) Factor de penalización valorando el alcance para el tipo de compromiso.

Puede verificar la integridad de una copia de este documento mediante la lectura del código QR adjunto o mediante el acceso a la dirección <https://ws050.juntadeandalucia.es/verificarFirma> indicando el código de VERIFICACIÓN

FIRMADO POR

RAQUEL MARIA ESPIN CRESPO

18/12/2024

VERIFICACIÓN

Pk2jmUCNT2ZVULXR6LZ4ED5BQV9F2A

PÁG. 435/2017





## RECINTOS RESUELTOS

REF.	REFERENCIA SIGPAC	CULTIVO	DESCRIPCIÓN CULTIVO	S/R	G.PAGO	PEND. MEDIA (%)	SUP. DEC. ADMISIBLE (ha)	SUP. COMPROM. (ha)	SUP. AJUSTADA COMPR.(1) (ha)	SUP. CONV. SIGPAC (ha)	SUP. CERTIF. (ha)	SUP. CAMPO (ha)	SUP. CAMPO DECLARADO (ha)	SUP. DEC. REDUCIDA (ha)	SUP. RESUELTA (ha)
170000007252899	41-032-007-00044-006	241000	MEZCLA VEZA - AVENA-SIN VARIEDAD	S	426	7,50	2,68	2,68	2,68		3,14			2,68	2,68
170000007252903	41-032-007-00045-003	8000	AVENA-SIN VARIEDAD	S	426	12,20	0,94	0,82	0,82		0,82			0,82	0,82
170000007252906	41-032-007-00046-002	8000	AVENA-SIN VARIEDAD	S	426	9,50	0,90	0,90	0,90		0,90			0,90	0,90
170000007252961	41-032-007-00046-008	8000	AVENA-SIN VARIEDAD	S	426	17,40	0,26	0,26	0,26		0,26			0,26	0,26
170000007252893	41-032-007-00016-001	62000	PASTOS PERMANENTES DE 5 O MAS AÑOS-SIN VARIEDAD	S	428	28,70	7,04	7,04	7,04		7,04			7,04	7,04
170000007252894	41-032-007-00016-002	62000	PASTOS PERMANENTES DE 5 O MAS AÑOS-SIN VARIEDAD	S	428	15,70	0,57	0,57	0,57		0,57			0,57	0,57
170000007252895	41-032-007-00016-003	62000	PASTOS PERMANENTES DE 5 O MAS AÑOS-SIN VARIEDAD	S	428	8,20	0,37	0,37	0,37		0,37			0,37	0,37
170000007252896	41-032-007-00042-006	62000	PASTOS PERMANENTES DE 5 O MAS AÑOS-SIN VARIEDAD	S	428	35,70	7,91	7,91	7,91		7,91			7,91	7,91
170000007252907	41-032-007-00040-008	62000	PASTOS PERMANENTES DE 5 O MAS AÑOS-SIN VARIEDAD	S	428	17,80	0,56	0,56	0,56		0,56			0,56	0,56
170000007252908	41-032-007-00042-009	62000	PASTOS PERMANENTES DE 5 O MAS AÑOS-SIN VARIEDAD	S	428	25,40	1,44	1,44	1,44		1,44			1,44	1,44
170000007252909	41-032-007-00042-008	62000	PASTOS PERMANENTES DE 5 O MAS AÑOS-SIN VARIEDAD	S	428	18,20	0,20	0,20	0,20		0,20			0,20	0,20
170000007252910	41-032-007-00040-009	62000	PASTOS PERMANENTES DE 5 O MAS AÑOS-SIN VARIEDAD	S	428	11,90	0,10	0,10	0,10		0,10			0,10	0,10
170000007252911	41-032-007-00044-008	62000	PASTOS PERMANENTES DE 5 O MAS AÑOS-SIN VARIEDAD	S	428	18,00	1,95	1,95	1,95		1,95			1,95	1,95
170000007252918	41-032-007-00050-001	62000	PASTOS PERMANENTES DE 5 O MAS AÑOS-SIN VARIEDAD	S	428	17,50	7,50	7,50	7,50		7,50			7,50	7,50
170000007252919	41-032-007-00046-005	62000	PASTOS PERMANENTES DE 5 O MAS AÑOS-SIN VARIEDAD	S	428	16,00	0,17	0,17	0,17		0,17			0,17	0,17
170000007252920	41-032-007-00039-003	62000	PASTOS PERMANENTES DE 5 O MAS AÑOS-SIN VARIEDAD	S	428	31,40	0,60	0,60	0,60		0,60			0,60	0,60
170000007252921	41-032-007-00040-004	62000	PASTOS PERMANENTES DE 5 O MAS AÑOS-SIN VARIEDAD	S	428	34,00	2,50	2,50	2,50		2,50			2,50	2,50
170000007252922	41-032-015-00003-005	62000	PASTOS PERMANENTES DE 5 O MAS AÑOS-SIN VARIEDAD	S	428	30,20	13,67	13,67	13,67		13,67			13,67	13,67
170000007252923	41-032-015-00003-001	62000	PASTOS PERMANENTES DE 5 O MAS AÑOS-SIN VARIEDAD	S	428	27,20	45,72	45,72	45,72		45,72			45,72	45,72
170000007252924	41-032-007-00045-011	62000	PASTOS PERMANENTES DE 5 O MAS AÑOS-SIN VARIEDAD	S	428	33,90	2,57	2,57	2,57		2,57			2,57	2,57
170000007252925	41-032-007-00050-006	62000	PASTOS PERMANENTES DE 5 O MAS AÑOS-SIN VARIEDAD	S	428	28,30	0,09	0,09	0,09		0,09			0,09	0,09
170000007252926	41-032-007-00044-005	62000	PASTOS PERMANENTES DE 5 O MAS AÑOS-SIN VARIEDAD	S	428	36,80	16,01	16,01	16,01		16,01			16,01	16,01
170000007252928	41-032-007-00016-004	62000	PASTOS PERMANENTES DE 5 O MAS AÑOS-SIN VARIEDAD	S	428	9,60	0,51	0,51	0,51		0,51			0,51	0,51
170000007252929	41-032-007-00044-004	62000	PASTOS PERMANENTES DE 5 O MAS AÑOS-SIN VARIEDAD	S	428	14,80	0,34	0,34	0,34		0,34			0,34	0,34
170000007252930	41-032-007-00016-006	62000	PASTOS PERMANENTES DE 5 O MAS AÑOS-SIN VARIEDAD	S	428	10,20	0,02	0,02	0,02		0,02			0,02	0,02
170000007252931	41-032-007-00039-006	62000	PASTOS PERMANENTES DE 5 O MAS AÑOS-SIN VARIEDAD	S	428	12,20	0,08	0,08	0,08		0,08			0,08	0,08
170000007252933	41-032-007-00039-001	62000	PASTOS PERMANENTES DE 5 O MAS AÑOS-SIN VARIEDAD	S	428	31,90	1,01	1,01	1,01		1,01			1,01	1,01
170000007252966	41-032-007-00050-008	62000	PASTOS PERMANENTES DE 5 O MAS AÑOS-SIN VARIEDAD	S	428	16,30	0,05	0,05	0,05		0,05			0,05	0,05
170000007252968	41-032-007-00045-008	62000	PASTOS PERMANENTES DE 5 O MAS AÑOS-SIN VARIEDAD	S	428	30,90	14,73	14,73	14,73		14,73			14,73	14,73
170000007252969	41-032-007-00046-014	62000	PASTOS PERMANENTES DE 5 O MAS AÑOS-SIN VARIEDAD	S	428	9,00	0,49	0,49	0,49		0,49			0,49	0,49
170000007252970	41-032-007-00046-030	62000	PASTOS PERMANENTES DE 5 O MAS AÑOS-SIN VARIEDAD	S	428	15,50	0,43	0,43	0,43		0,43			0,43	0,43
170000007252973	41-032-015-00004-001	62000	PASTOS PERMANENTES DE 5 O MAS AÑOS-SIN VARIEDAD	S	428	8,90	20,59	20,59	20,59		20,59			20,59	20,59
170000007252975	41-032-007-00046-007	62000	PASTOS PERMANENTES DE 5 O MAS AÑOS-SIN VARIEDAD	S	428	12,60	0,04	0,04	0,04		0,04			0,04	0,04
170000007252977	41-032-015-00004-001	62000	PASTOS PERMANENTES DE 5 O MAS AÑOS-SIN VARIEDAD	S	428	8,90	24,66	24,66	24,66		24,66			24,66	24,66
170000007252979	41-032-007-00046-009	62000	PASTOS PERMANENTES DE 5 O MAS AÑOS-SIN VARIEDAD	S	428	28,60	33,00	33,00	33,00		33,00			33,00	33,00
170000007252935	41-032-007-00042-011	101007	OLIVAR-MANZANILLA	S	429	35,80	0,12	0,08	0,08		0,08			0,08	0,08
170000007252936	41-032-007-00040-002	101007	OLIVAR-MANZANILLA	S	429	22,30	0,10	0,10	0,10		0,10			0,10	0,10
170000007252938	41-032-007-00042-003	101007	OLIVAR-MANZANILLA	S	429	15,50	1,75	1,75	1,75		1,75			1,75	1,75
170000007252939	41-032-007-00046-021	101007	OLIVAR-MANZANILLA	S	429	23,10	1,76	1,76	1,76		1,76			1,76	1,76
170000007252940	41-032-007-00050-002	101007	OLIVAR-MANZANILLA	S	429	19,80	20,95	20,95	20,95		20,95			20,95	20,95
170000007252942	41-032-007-00119-001	101007	OLIVAR-MANZANILLA	S	429	19,40	13,86	13,09	13,09		13,09			13,09	13,09
170000007252943	41-032-007-00039-007	101007	OLIVAR-MANZANILLA	S	429	16,60	4,14	4,14	4,14		4,14			4,14	4,14
170000007252944	41-032-007-00040-003	101007	OLIVAR-MANZANILLA	S	429	22,20	0,06	0,06	0,06		0,06			0,06	0,06
170000007252945	41-032-007-00042-011	101007	OLIVAR-MANZANILLA	S	429	31,60	0,53	0,53	0,53		0,53			0,53	0,53
170000007252948	41-032-007-00046-010	101007	OLIVAR-MANZANILLA	S	429	35,80	0,58	0,37	0,37		0,37			0,37	0,37
170000007252949	41-032-007-00046-003	101007	OLIVAR-MANZANILLA	S	429	23,50	0,02	0,02	0,02		0,02			0,02	0,02
170000007252950	41-032-007-00047-001	101007	OLIVAR-MANZANILLA	S	429	16,90	7,62	7,62	7,62		7,62			7,62	7,62
170000007252976	41-032-007-00042-015	101007	OLIVAR-MANZANILLA	S	429	21,40	6,59	6,59	6,59		6,59			6,59	6,59
170000007252978	41-032-007-00042-004	101007	OLIVAR-MANZANILLA	S	429	21,80	0,04	0,04	0,04		0,04			0,04	0,04
170000007252980	41-032-007-00042-005	101007	OLIVAR-MANZANILLA	S	429	42,60	0,09	0,09	0,09		0,09			0,09	0,09
170000007252902	41-032-007-00046-020	20000	BARBECHO TRADICIONAL-SIN VARIEDAD	R	434	7,80	0,36	0,36	0,36		3,98			0,36	0,36
170000007252905	41-032-007-00046-015	20000	BARBECHO TRADICIONAL-SIN VARIEDAD	R	434	10,20	0,19	0,19	0,19		0,42			0,19	0,19

## INCIDENCIAS

## INCIDENCIA DESCRIPCIÓN

- 8227 Línea de declaración monitorizada en la que no ha habido respuesta por parte del productor y, por tanto, sin Juicio Experto de campo.  
Ref:170000007252965 Recinto:41-032-007-00045-00002 Cultivo:338000 MEZCLA VEZA-RAYGRASS-SIN VARIEDAD
- 100400 Recinto con cultivo, variedad, régimen de explotación o uso Sigpac no compatible con la operación solicitada ( Anexo IV.I Cultivos y

(1) Superficie declarada admisible ajustada con la superficie comprometida.  
(2) Factor de penalización valorando el alcance para el tipo de compromiso.

Puede verificar la integridad de una copia de este documento mediante la lectura del código QR adjunto o mediante el acceso a la dirección <https://ws050.juntadeandalucia.es/verificarFirma> indicando el código de VERIFICACIÓN

FIRMADO POR

RAQUEL MARIA ESPIN CRESPO

18/12/2024

VERIFICACIÓN

Pk2jmUCNT2ZVULXR6LZ4ED5BQV9F2A

PÁG. 436/2017





**INCIDENCIAS****INCIDENCIA DESCRIPCIÓN**

- variedades elegibles para las Intervenciones. Orden de 28 de marzo de 2023 ).
- Ref:170000007252964 Recinto:41-032-007-00042-00002 Cultivo:338000 MEZCLA VEZA-RAYGRASS-SIN VARIEDAD Secano  
Uso:TA
- Ref:170000007252913 Recinto:41-032-007-00044-00007 Cultivo:338000 MEZCLA VEZA-RAYGRASS-SIN VARIEDAD Regadío  
Uso:TA
- Ref:170000007252965 Recinto:41-032-007-00045-00002 Cultivo:338000 MEZCLA VEZA-RAYGRASS-SIN VARIEDAD Secano  
Uso:TA
- Ref:170000007252898 Recinto:41-032-007-00045-00010 Cultivo:338000 MEZCLA VEZA-RAYGRASS-SIN VARIEDAD Regadío  
Uso:TH
- Ref:170000007252914 Recinto:41-032-007-00046-00020 Cultivo:338000 MEZCLA VEZA-RAYGRASS-SIN VARIEDAD Regadío  
Uso:TA
- Ref:170000007252901 Recinto:41-032-007-00046-00023 Cultivo:338000 MEZCLA VEZA-RAYGRASS-SIN VARIEDAD Regadío  
Uso:TA
- 100402 Recinto solicitado no forma parte de ningún organismo de control autorizado para la producción ecológica en Andalucía o fecha de inscripción posterior al plazo establecido ( Anexo I. Criterios de Subvencionabilidad. Orden 28 de marzo de 2023 ).  
Ref:170000007252937 Recinto:41-032-007-00039-00008 Cultivo:62000 PASTOS PERMANENTES DE 5 O MAS AÑOS-SIN VARIEDAD Secano
- 100406 Grupo de cultivo declarado en el recinto no coincide con el grupo de cultivo existente en el organismo de control autorizado para la producción ecológica en Andalucía ( Anexo I. Criterios de Subvencionabilidad. Orden 28 de marzo de 2023 ).  
Ref:170000007252937 Recinto:41-032-007-00039-00008 Cultivo:62000 PASTOS PERMANENTES DE 5 O MAS AÑOS-SIN VARIEDAD Secano Grupo de SIPEA:OLIVAR
- 100407 Explotación solicitada no forma parte de ningún organismo de control autorizado para la producción ecológica en Andalucía o fecha de inscripción posterior al plazo establecido ( Anexo I. Criterios de Subvencionabilidad. Orden 28 de marzo de 2023 ).  
Explotación:ES410320000033 Especie:PORCINO
- 100411 Recinto no admisible por no estar asociado en SIGGAN a una explotación ganadera ( Artículo 10 de la Orden de 28 de marzo de 2023 ).  
Ref:170000007252937 Recinto:41-032-007-00039-00008 Cultivo:62000 PASTOS PERMANENTES DE 5 O MAS AÑOS-SIN VARIEDAD Secano  
Ref:170000007252932 Recinto:41-032-007-00042-00007 Cultivo:62000 PASTOS PERMANENTES DE 5 O MAS AÑOS-SIN VARIEDAD Secano
- 100424 Solicita recinto que no está comprometido para la operación.  
Ref:170000007252937 Recinto:41-032-007-00039-00008 Cultivo:62000 PASTOS PERMANENTES DE 5 O MAS AÑOS-SIN VARIEDAD Secano  
Ref:170000007252964 Recinto:41-032-007-00042-00002 Cultivo:338000 MEZCLA VEZA-RAYGRASS-SIN VARIEDAD Secano  
Ref:170000007252932 Recinto:41-032-007-00042-00007 Cultivo:62000 PASTOS PERMANENTES DE 5 O MAS AÑOS-SIN VARIEDAD Secano  
Ref:170000007252913 Recinto:41-032-007-00044-00007 Cultivo:338000 MEZCLA VEZA-RAYGRASS-SIN VARIEDAD Regadío  
Ref:170000007252916 Recinto:41-032-007-00045-00001 Cultivo:62000 PASTOS PERMANENTES DE 5 O MAS AÑOS-SIN VARIEDAD Secano  
Ref:170000007252965 Recinto:41-032-007-00045-00002 Cultivo:338000 MEZCLA VEZA-RAYGRASS-SIN VARIEDAD Secano  
Ref:170000007252898 Recinto:41-032-007-00045-00010 Cultivo:338000 MEZCLA VEZA-RAYGRASS-SIN VARIEDAD Regadío  
Ref:170000007252915 Recinto:41-032-007-00046-00011 Cultivo:62000 PASTOS PERMANENTES DE 5 O MAS AÑOS-SIN VARIEDAD Secano  
Ref:170000007252914 Recinto:41-032-007-00046-00020 Cultivo:338000 MEZCLA VEZA-RAYGRASS-SIN VARIEDAD Regadío  
Ref:170000007252901 Recinto:41-032-007-00046-00023 Cultivo:338000 MEZCLA VEZA-RAYGRASS-SIN VARIEDAD Regadío

**Datos considerados para el Cálculo de la Carga Ganadera mínima y máxima del expediente**

Explotación	Especie	Inscrito en Sipea y Admisible	Ugm Calculada para CG Mínima	Ugm Calculada para CG Máxima
ES410320000033	OVINA	SI	45,76	45,76
ES410320000033	PORCINO	NO	0,00	63,17
ES410320000254	OVINA	SI	9,49	9,49
			55,25	118,42

Superficie determinada para Cálculo Carga Ganadera Mínima: 204,95 ha

Superficie determinada para Cálculo Carga Ganadera Máxima: 205,03 ha

Carga Ganadera Mínima Expediente: 0,27 ugm/ha

Carga Ganadera Máxima Expediente: 0,58 ugm/ha

Los importes del Grupo de Pago de pastos de este expediente han sido ajustados por no llegar a la carga ganadera mínima de 0,3

**Recintos Determinados para el Cálculo de Garga Ganadera Mínima**

REF.	REFERENCIA SIGPAC	CULTIVO	DESCRIPCIÓN CULTIVO	SUP. RESUELTA (ha)	S/R
------	-------------------	---------	---------------------	--------------------	-----

(1) Superficie declarada admisible ajustada con la superficie comprometida.  
(2) Factor de penalización valorando el alcance para el tipo de compromiso.Puede verificar la integridad de una copia de este documento mediante la lectura del código QR adjunto o mediante el acceso a la dirección <https://ws050.juntadeandalucia.es/verificarFirma> indicando el código de VERIFICACIÓN

FIRMADO POR

RAQUEL MARIA ESPIN CRESPO

18/12/2024

VERIFICACIÓN

Pk2jmUCNT2ZVULXR6LZ4ED5BQV9F2A

PÁG. 437/2017



**Datos considerados para el Cálculo de la Carga Ganadera mínima y máxima del expediente****Recintos Determinados para el Cálculo de Garga Ganadera Mínima**

REF.	REFERENCIA SIGPAC	CULTIVO	DESCRIPCIÓN CULTIVO	S/R	SUP.
					RESUELTA (ha)
1700000007252893	41-032-007-00016-00001	62000	PASTOS PERMANENTES DE 5 O MAS AÑOS-SIN VARIEDAD	S	7,04
1700000007252894	41-032-007-00016-00002	62000	PASTOS PERMANENTES DE 5 O MAS AÑOS-SIN VARIEDAD	S	0,57
1700000007252895	41-032-007-00016-00003	62000	PASTOS PERMANENTES DE 5 O MAS AÑOS-SIN VARIEDAD	S	0,37
1700000007252896	41-032-007-00042-00006	62000	PASTOS PERMANENTES DE 5 O MAS AÑOS-SIN VARIEDAD	S	7,91
1700000007252907	41-032-007-00040-00008	62000	PASTOS PERMANENTES DE 5 O MAS AÑOS-SIN VARIEDAD	S	0,56
1700000007252908	41-032-007-00042-00009	62000	PASTOS PERMANENTES DE 5 O MAS AÑOS-SIN VARIEDAD	S	1,44
1700000007252909	41-032-007-00042-00008	62000	PASTOS PERMANENTES DE 5 O MAS AÑOS-SIN VARIEDAD	S	0,20
1700000007252910	41-032-007-00040-00009	62000	PASTOS PERMANENTES DE 5 O MAS AÑOS-SIN VARIEDAD	S	0,10
1700000007252911	41-032-007-00044-00008	62000	PASTOS PERMANENTES DE 5 O MAS AÑOS-SIN VARIEDAD	S	1,95
1700000007252918	41-032-007-00050-00001	62000	PASTOS PERMANENTES DE 5 O MAS AÑOS-SIN VARIEDAD	S	7,50
1700000007252919	41-032-007-00046-00005	62000	PASTOS PERMANENTES DE 5 O MAS AÑOS-SIN VARIEDAD	S	0,17
1700000007252920	41-032-007-00039-00003	62000	PASTOS PERMANENTES DE 5 O MAS AÑOS-SIN VARIEDAD	S	0,60
1700000007252921	41-032-007-00040-00004	62000	PASTOS PERMANENTES DE 5 O MAS AÑOS-SIN VARIEDAD	S	2,50
1700000007252922	41-032-015-00003-00005	62000	PASTOS PERMANENTES DE 5 O MAS AÑOS-SIN VARIEDAD	S	13,67
1700000007252923	41-032-015-00003-00001	62000	PASTOS PERMANENTES DE 5 O MAS AÑOS-SIN VARIEDAD	S	45,72
1700000007252924	41-032-007-00045-00011	62000	PASTOS PERMANENTES DE 5 O MAS AÑOS-SIN VARIEDAD	S	2,57
1700000007252925	41-032-007-00050-00006	62000	PASTOS PERMANENTES DE 5 O MAS AÑOS-SIN VARIEDAD	S	0,09
1700000007252926	41-032-007-00044-00005	62000	PASTOS PERMANENTES DE 5 O MAS AÑOS-SIN VARIEDAD	S	16,01
1700000007252928	41-032-007-00016-00004	62000	PASTOS PERMANENTES DE 5 O MAS AÑOS-SIN VARIEDAD	S	0,51
1700000007252929	41-032-007-00044-00004	62000	PASTOS PERMANENTES DE 5 O MAS AÑOS-SIN VARIEDAD	S	0,34
1700000007252930	41-032-007-00016-00006	62000	PASTOS PERMANENTES DE 5 O MAS AÑOS-SIN VARIEDAD	S	0,02
1700000007252931	41-032-007-00039-00006	62000	PASTOS PERMANENTES DE 5 O MAS AÑOS-SIN VARIEDAD	S	0,08
1700000007252932	41-032-007-00042-00007	62000	PASTOS PERMANENTES DE 5 O MAS AÑOS-SIN VARIEDAD	S	0,03
1700000007252933	41-032-007-00039-00001	62000	PASTOS PERMANENTES DE 5 O MAS AÑOS-SIN VARIEDAD	S	1,01
1700000007252966	41-032-007-00050-00008	62000	PASTOS PERMANENTES DE 5 O MAS AÑOS-SIN VARIEDAD	S	0,05
1700000007252968	41-032-007-00045-00008	62000	PASTOS PERMANENTES DE 5 O MAS AÑOS-SIN VARIEDAD	S	14,73
1700000007252969	41-032-007-00046-00014	62000	PASTOS PERMANENTES DE 5 O MAS AÑOS-SIN VARIEDAD	S	0,49
1700000007252970	41-032-007-00046-00030	62000	PASTOS PERMANENTES DE 5 O MAS AÑOS-SIN VARIEDAD	S	0,43
1700000007252973	41-032-015-00004-00001	62000	PASTOS PERMANENTES DE 5 O MAS AÑOS-SIN VARIEDAD	S	20,59
1700000007252975	41-032-007-00046-00007	62000	PASTOS PERMANENTES DE 5 O MAS AÑOS-SIN VARIEDAD	S	0,04
1700000007252977	41-032-015-00004-00001	62000	PASTOS PERMANENTES DE 5 O MAS AÑOS-SIN VARIEDAD	S	24,66
1700000007252979	41-032-007-00046-00009	62000	PASTOS PERMANENTES DE 5 O MAS AÑOS-SIN VARIEDAD	S	33,00

**Recintos Determinados para el Cálculo de Garga Ganadera Máxima**

REF.	REFERENCIA SIGPAC	CULTIVO	DESCRIPCIÓN CULTIVO	S/R	SUP.
					RESUELTA (ha)
1700000007252893	41-032-007-00016-00001	62000	PASTOS PERMANENTES DE 5 O MAS AÑOS-SIN VARIEDAD	S	7,04
1700000007252894	41-032-007-00016-00002	62000	PASTOS PERMANENTES DE 5 O MAS AÑOS-SIN VARIEDAD	S	0,57

(1) Superficie declarada admisible ajustada con la superficie comprometida.  
(2) Factor de penalización valorando el alcance para el tipo de compromiso.Puede verificar la integridad de una copia de este documento mediante la lectura del código QR adjunto o mediante el acceso a la dirección <https://ws050.juntadeandalucia.es/verificarFirma> indicando el código de VERIFICACIÓN

FIRMADO POR

RAQUEL MARIA ESPIN CRESPO

18/12/2024

VERIFICACIÓN

Pk2jmUCNT2ZVULXR6LZ4ED5BQV9F2A

PÁG. 438/2017



**Datos considerados para el Cálculo de la Carga Ganadera mínima y máxima del expediente****Recintos Determinados para el Cálculo de Garga Ganadera Máxima**

REF.	REFERENCIA SIGPAC	CULTIVO	DESCRIPCIÓN CULTIVO	SUP.	
				S/R	RESUELTA (ha)
1700000007252895	41-032-007-00016-00003	62000	PASTOS PERMANENTES DE 5 O MAS AÑOS-SIN VARIEDAD	S	0,37
1700000007252896	41-032-007-00042-00006	62000	PASTOS PERMANENTES DE 5 O MAS AÑOS-SIN VARIEDAD	S	7,91
1700000007252907	41-032-007-00040-00008	62000	PASTOS PERMANENTES DE 5 O MAS AÑOS-SIN VARIEDAD	S	0,56
1700000007252908	41-032-007-00042-00009	62000	PASTOS PERMANENTES DE 5 O MAS AÑOS-SIN VARIEDAD	S	1,44
1700000007252909	41-032-007-00042-00008	62000	PASTOS PERMANENTES DE 5 O MAS AÑOS-SIN VARIEDAD	S	0,20
1700000007252910	41-032-007-00040-00009	62000	PASTOS PERMANENTES DE 5 O MAS AÑOS-SIN VARIEDAD	S	0,10
1700000007252911	41-032-007-00044-00008	62000	PASTOS PERMANENTES DE 5 O MAS AÑOS-SIN VARIEDAD	S	1,95
1700000007252915	41-032-007-00046-00011	62000	PASTOS PERMANENTES DE 5 O MAS AÑOS-SIN VARIEDAD	S	0,00
1700000007252916	41-032-007-00045-00001	62000	PASTOS PERMANENTES DE 5 O MAS AÑOS-SIN VARIEDAD	S	0,00
1700000007252917	41-032-007-00046-00006	62000	PASTOS PERMANENTES DE 5 O MAS AÑOS-SIN VARIEDAD	S	0,00
1700000007252918	41-032-007-00050-00001	62000	PASTOS PERMANENTES DE 5 O MAS AÑOS-SIN VARIEDAD	S	7,50
1700000007252919	41-032-007-00046-00005	62000	PASTOS PERMANENTES DE 5 O MAS AÑOS-SIN VARIEDAD	S	0,17
1700000007252920	41-032-007-00039-00003	62000	PASTOS PERMANENTES DE 5 O MAS AÑOS-SIN VARIEDAD	S	0,60
1700000007252921	41-032-007-00040-00004	62000	PASTOS PERMANENTES DE 5 O MAS AÑOS-SIN VARIEDAD	S	2,50
1700000007252922	41-032-015-00003-00005	62000	PASTOS PERMANENTES DE 5 O MAS AÑOS-SIN VARIEDAD	S	13,67
1700000007252923	41-032-015-00003-00001	62000	PASTOS PERMANENTES DE 5 O MAS AÑOS-SIN VARIEDAD	S	45,72
1700000007252924	41-032-007-00045-00011	62000	PASTOS PERMANENTES DE 5 O MAS AÑOS-SIN VARIEDAD	S	2,57
1700000007252925	41-032-007-00050-00006	62000	PASTOS PERMANENTES DE 5 O MAS AÑOS-SIN VARIEDAD	S	0,09
1700000007252926	41-032-007-00044-00005	62000	PASTOS PERMANENTES DE 5 O MAS AÑOS-SIN VARIEDAD	S	16,01
1700000007252928	41-032-007-00016-00004	62000	PASTOS PERMANENTES DE 5 O MAS AÑOS-SIN VARIEDAD	S	0,51
1700000007252929	41-032-007-00044-00004	62000	PASTOS PERMANENTES DE 5 O MAS AÑOS-SIN VARIEDAD	S	0,34
1700000007252930	41-032-007-00016-00006	62000	PASTOS PERMANENTES DE 5 O MAS AÑOS-SIN VARIEDAD	S	0,02
1700000007252931	41-032-007-00039-00006	62000	PASTOS PERMANENTES DE 5 O MAS AÑOS-SIN VARIEDAD	S	0,08
1700000007252932	41-032-007-00042-00007	62000	PASTOS PERMANENTES DE 5 O MAS AÑOS-SIN VARIEDAD	S	0,03
1700000007252933	41-032-007-00039-00001	62000	PASTOS PERMANENTES DE 5 O MAS AÑOS-SIN VARIEDAD	S	1,01
1700000007252937	41-032-007-00039-00008	62000	PASTOS PERMANENTES DE 5 O MAS AÑOS-SIN VARIEDAD	S	0,08
1700000007252966	41-032-007-00050-00008	62000	PASTOS PERMANENTES DE 5 O MAS AÑOS-SIN VARIEDAD	S	0,05
1700000007252968	41-032-007-00045-00008	62000	PASTOS PERMANENTES DE 5 O MAS AÑOS-SIN VARIEDAD	S	14,73
1700000007252969	41-032-007-00046-00014	62000	PASTOS PERMANENTES DE 5 O MAS AÑOS-SIN VARIEDAD	S	0,49
1700000007252970	41-032-007-00046-00030	62000	PASTOS PERMANENTES DE 5 O MAS AÑOS-SIN VARIEDAD	S	0,43
1700000007252973	41-032-015-00004-00001	62000	PASTOS PERMANENTES DE 5 O MAS AÑOS-SIN VARIEDAD	S	20,59
1700000007252975	41-032-007-00046-00007	62000	PASTOS PERMANENTES DE 5 O MAS AÑOS-SIN VARIEDAD	S	0,04
1700000007252977	41-032-015-00004-00001	62000	PASTOS PERMANENTES DE 5 O MAS AÑOS-SIN VARIEDAD	S	24,66
1700000007252979	41-032-007-00046-00009	62000	PASTOS PERMANENTES DE 5 O MAS AÑOS-SIN VARIEDAD	S	33,00

(1) Superficie declarada admisible ajustada con la superficie comprometida.  
(2) Factor de penalización valorando el alcance para el tipo de compromiso.

Puede verificar la integridad de una copia de este documento mediante la lectura del código QR adjunto o mediante el acceso a la dirección <https://ws050.juntadeandalucia.es/verificarFirma> indicando el código de VERIFICACIÓN

FIRMADO POR

RAQUEL MARIA ESPIN CRESPO

18/12/2024

VERIFICACIÓN

Pk2jmUCNT2ZVULXR6LZ4ED5BQV9F2A

PÁG. 439/2017





**Datos considerados para el Cálculo de la Carga Ganadera mínima y máxima del expediente**

**Incidencias de carga ganadera**

**INCIDENCIA DESCRIPCIÓN**

100407 Explotación solicitada no forma parte de ningún organismo de control autorizado para la producción ecológica en Andalucía o fecha de inscripción posterior al plazo establecido ( Anexo I. Criterios de Subvencionabilidad. Orden 28 de marzo de 2023 ).  
Explotación:ES410320000033 Especie:PORCINO

(1) Superficie declarada admisible ajustada con la superficie comprometida.  
(2) Factor de penalización valorando el alcance para el tipo de compromiso.

Puede verificar la integridad de una copia de este documento mediante la lectura del código QR adjunto o mediante el acceso a la dirección <https://ws050.juntadeandalucia.es/verificarFirma> indicando el código de VERIFICACIÓN

FIRMADO POR	RAQUEL MARIA ESPIN CRESPO	18/12/2024
VERIFICACIÓN	Pk2jmUCNT2ZVULXR6LZ4ED5BQV9F2A	PÁG. 440/2017



**APELLIDOS Y NOMBRE / RAZÓN SOCIAL**

CORNELLO PALACIOS JOSE MANUEL

**NIF**  
\*\*\*3566\***EXPEDIENTE**  
1192200**ANUALIDAD DE PAGO**  
1ª**IMPORTE POR ANUALIDAD**

	2023	2024	2025	2026	2027
<b>IMPORTE MÁXIMO SUBVENCIONABLE</b>	17.304,75 €	17.304,75 €	17.304,75 €	17.304,75 €	17.304,75 €
<b>IMPORTE MEDIO DE TRANSFERENCIA (€/ha)</b>	140,55 €	140,55 €	140,55 €	140,55 €	140,55 €

**RESUMEN DE UNIDADES**

Cód	GRUPO DE PAGO	Sup. Dec. Admisible (ha)	Sup. Comprometida (ha)	Sup. ajustada compromiso (1) (ha)	% sobredec.	Sup. Resuelta (ha)	Importe Declarado	Importe Topado	Importe Resuelto	Importe tras sobredec.
426	HERBÁCEOS	8,12		8,12	0,00	8,12	1.227,50	1.227,50	1.227,50	1.227,50
428	PASTOS ASOCIADOS A GANADERÍA ECOLÓGICA	206,76		75,00	0,00	75,00	6.161,25	6.161,25	6.161,25	6.161,25
429	OLIVAR	43,71		40,00	0,00	40,00	9.916,00	9.916,00	9.916,00	9.916,00
<b>TOTAL</b>		258,59	123,12	123,12		123,12	17.304,75	17.304,75	17.304,75	17.304,75

**APLICACIÓN DE REDUCCIONES Y PENALIZACIONES**

GRUPO DE PAGO	Importe Calculado	Importe prereduc.	Criterios de subvencionabilidad y compromisos	Presentación tardía	Omisión declaración	Condicionalidad	IMPORTE (Euros) RESUELTO
HERBÁCEOS	1.227,50	1.227,50	0,00	0,00	0,00	0,00	1.227,50
OLIVAR	9.916,00	9.916,00	0,00	0,00	0,00	0,00	9.916,00
PASTOS ASOCIADOS A GANADERÍA	6.161,25	6.161,25	0,00	0,00	0,00	0,00	6.161,25
<b>TOTAL</b>	17.304,75	17.304,75					17.304,75

**RESUMEN DE PAGOS**

	RESUELTO	FEADER	MAPA	CAPADR
HERBÁCEOS - Pago realizado	1.227,50 €	1.043,38 €	120,42 €	63,70 €
OLIVAR - Pago realizado	9.916,00 €	8.428,60 €	972,76 €	514,64 €
PASTOS ASOCIADOS A GANADERÍA ECOLÓGICA - Pago realizado	6.161,25 €	5.237,06 €	604,42 €	319,77 €
<b>TOTAL</b>	17.304,75 €	14.709,04 €	1.697,60 €	898,11 €

**RECINTOS RESUELTOS**

REF.	REFERENCIA SIGPAC	CULTIVO DESCRIPCIÓN CULTIVO	S/R G.PAGO	PEND. MEDIA (%)	SUP. DEC. ADMISIBLE (ha)	SUP. COMPROM. (ha)	SUP. AJUSTADA COMPROM. (1) (ha)	SUP. CONV. SIGPAC (ha)	SUP. CERTIF. (ha)	SUP. CAMPO (ha)	SUP. CAMPO DETER. CULT. DECLARADO (ha)	SUP. DEC. REDUCIDA (ha)	SUP. RESUELTA (ha)
170000006392258	41-032-007-00088-004	5153 CEBADA-VINAGROSA	R 426	6,80	3,22	3,22	3,22		3,23			3,22	3,22
170000006392288	41-032-009-00030-001	5153 CEBADA-VINAGROSA	S 426	9,10	2,17	2,17	2,17		2,17			2,17	2,17
170000006392289	41-032-009-00240-001	5153 CEBADA-VINAGROSA	S 426	7,70	2,73	2,73	2,73		2,73			2,73	2,73
170000006392257	41-033-036-00008-021	62000 PASTOS PERMANENTES DE 5 O MAS AÑOS-SIN VARIEDAD	S 428	22,90	0,07	0,07	0,07		0,07			0,07	0,07
170000006392276	41-033-036-00022-012	62000 PASTOS PERMANENTES DE 5 O MAS AÑOS-SIN VARIEDAD	S 428	31,60	0,78	0,78	0,78		0,78			0,78	0,78
170000006392278	41-033-036-00008-014	62000 PASTOS PERMANENTES DE 5 O MAS AÑOS-SIN VARIEDAD	S 428	43,10	181,94	181,94	181,94		214,05			181,94	181,94
170000006392280	41-033-036-00008-004	62000 PASTOS PERMANENTES DE 5 O MAS AÑOS-SIN VARIEDAD	S 428	14,60	0,16	0,16	0,16		0,16			0,16	0,16
170000006392282	41-033-036-00008-005	62000 PASTOS PERMANENTES DE 5 O MAS AÑOS-SIN VARIEDAD	S 428	20,30	3,47	3,47	3,47		3,47			3,47	3,47
170000006392284	41-032-007-00088-006	62000 PASTOS PERMANENTES DE 5 O MAS AÑOS-SIN VARIEDAD	S 428	11,30	0,74	0,74	0,74		0,74			0,74	0,74
170000006392285	41-032-006-00038-006	62000 PASTOS PERMANENTES DE 5 O MAS AÑOS-SIN VARIEDAD	S 428	8,10	0,20	0,20	0,20		0,27			0,20	0,20
170000006392286	41-033-035-00111-001	62000 PASTOS PERMANENTES DE 5 O MAS AÑOS-SIN VARIEDAD	S 428	54,20	17,72	17,72	17,72		20,85			17,72	17,72
170000006392287	41-033-035-00111-005	62000 PASTOS PERMANENTES DE 5 O MAS AÑOS-SIN VARIEDAD	S 428	17,30	0,82	0,82	0,82		0,82			0,82	0,82
170000006392291	41-033-036-00008-013	62000 PASTOS PERMANENTES DE 5 O MAS AÑOS-SIN VARIEDAD	S 428	10,70	0,49	0,49	0,49		0,49			0,49	0,49
170000006392298	41-033-036-00008-023	62000 PASTOS PERMANENTES DE 5 O MAS AÑOS-SIN VARIEDAD	S 428	13,80	0,37	0,37	0,37		0,43			0,37	0,37
-1360034	41-032-007-00088-005	101218 OLIVAR-MANZANILLA DE SEVILLA	S 429	17,00	20,78	20,78	20,78		20,78			20,78	20,78
170000006392261	41-033-036-00012-007	101195 OLIVAR-LECHIN DE SEVILLA	S 429	22,90	3,05	3,05	3,05		3,05			3,05	3,05
170000006392263	41-033-036-00012-006	101195 OLIVAR-LECHIN DE SEVILLA	S 429	6,90	0,03	0,03	0,03		0,03			0,03	0,03
170000006392264	41-032-007-00088-007	101218 OLIVAR-MANZANILLA DE SEVILLA	S 429	14,90	0,12	0,12	0,12		0,12			0,12	0,12
170000006392304	41-033-036-00012-012	101195 OLIVAR-LECHIN DE SEVILLA	S 429	26,20	9,23	9,23	9,23		9,23			9,23	9,23
170000006392305	41-033-036-00012-013	101195 OLIVAR-LECHIN DE SEVILLA	S 429	21,10	7,15	7,15	7,15		7,15			7,15	7,15
170000006392306	41-033-036-00012-015	101195 OLIVAR-LECHIN DE SEVILLA	S 429	20,30	3,35	3,35	3,35		3,35			3,35	3,35

(1) Superficie declarada admisible ajustada con la superficie comprometida.  
(2) Factor de penalización valorando el alcance para el tipo de compromiso.Puede verificar la integridad de una copia de este documento mediante la lectura del código QR adjunto o mediante el acceso a la dirección <https://ws050.juntadeandalucia.es/verificarFirma> indicando el código de VERIFICACIÓN

FIRMADO POR

RAQUEL MARIA ESPIN CRESPO

18/12/2024

VERIFICACIÓN

Pk2jmUCNT2ZVULXR6LZ4ED5BQV9F2A

PÁG. 441/2017



**INCIDENCIAS****INCIDENCIA DESCRIPCIÓN**

- 100407 Explotación solicitada no forma parte de ningún organismo de control autorizado para la producción ecológica en Andalucía o fecha de inscripción posterior al plazo establecido ( Anexo I. Criterios de Subvencionabilidad. Orden 28 de marzo de 2023 ).  
Explotación:ES410320000112 Especie:PORCINO  
Explotación:ES410330000128 Especie:PORCINO
- 100411 Recinto no admisible por no estar asociado en SIGGAN a una explotación ganadera ( Artículo 10 de la Orden de 28 de marzo de 2023 ).  
Ref:1700000006392259 Recinto:41-033-036-00014-00006 Cultivo:62000 PASTOS PERMANENTES DE 5 O MAS AÑOS-SIN VARIEDAD Secano
- 100424 Solicita recinto que no está comprometido para la operación.  
Ref:1700000006392259 Recinto:41-033-036-00014-00006 Cultivo:62000 PASTOS PERMANENTES DE 5 O MAS AÑOS-SIN VARIEDAD Secano  
Ref:1700000006392260 Recinto:41-033-036-00014-00011 Cultivo:62000 PASTOS PERMANENTES DE 5 O MAS AÑOS-SIN VARIEDAD Secano

**Datos considerados para el Cálculo de la Carga Ganadera mínima y máxima del expediente**

Explotación	Especie	Inscrito en Sipea y Admisible	Ugm Calculada para CG Mínima	Ugm Calculada para CG Máxima
ES410320000112	OVINA	SI	0,08	0,08
ES410320000112	PORCINO	NO	0,00	37,75
ES410330000128	OVINA	SI	70,10	70,10
ES410330000128	PORCINO	NO	0,00	25,34
			70,18	133,27

Superficie determinada para Cálculo Carga Ganadera Mínima: 208,53 ha  
 Superficie determinada para Cálculo Carga Ganadera Máxima: 208,53 ha  
 Carga Ganadera Mínima Expediente: 0,34 ugm/ha  
 Carga Ganadera Máxima Expediente: 0,64 ugm/ha

**Recintos Determinados para el Cálculo de Garga Ganadera Mínima**

REF.	REFERENCIA SIGPAC	CULTIVO	DESCRIPCIÓN CULTIVO	S/R	SUP. RESUELTA (ha)
5328374	41-032-006-00016-00001	62000	PASTOS PERMANENTES DE 5 O MAS AÑOS-SIN VARIEDAD	S	0,68
5328375	41-032-006-00016-00002	62000	PASTOS PERMANENTES DE 5 O MAS AÑOS-SIN VARIEDAD	S	0,06
5328376	41-032-006-00016-00010	62000	PASTOS PERMANENTES DE 5 O MAS AÑOS-SIN VARIEDAD	S	0,17
5328377	41-032-006-00016-00012	63000	PASTOS DE MENOS DE 5 AÑOS-SIN VARIEDAD	S	0,48
5328378	41-032-006-00016-00013	62000	PASTOS PERMANENTES DE 5 O MAS AÑOS-SIN VARIEDAD	S	0,08
5328379	41-032-006-00016-00021	62000	PASTOS PERMANENTES DE 5 O MAS AÑOS-SIN VARIEDAD	S	0,03
1700000006392257	41-033-036-00008-00021	62000	PASTOS PERMANENTES DE 5 O MAS AÑOS-SIN VARIEDAD	S	0,07
1700000006392259	41-033-036-00014-00006	62000	PASTOS PERMANENTES DE 5 O MAS AÑOS-SIN VARIEDAD	S	0,01
1700000006392260	41-033-036-00014-00011	62000	PASTOS PERMANENTES DE 5 O MAS AÑOS-SIN VARIEDAD	S	0,26
1700000006392276	41-033-036-00022-00012	62000	PASTOS PERMANENTES DE 5 O MAS AÑOS-SIN VARIEDAD	S	0,78
1700000006392278	41-033-036-00008-00014	62000	PASTOS PERMANENTES DE 5 O MAS AÑOS-SIN VARIEDAD	S	181,94
1700000006392280	41-033-036-00008-00004	62000	PASTOS PERMANENTES DE 5 O MAS AÑOS-SIN VARIEDAD	S	0,16
1700000006392282	41-033-036-00008-00005	62000	PASTOS PERMANENTES DE 5 O MAS AÑOS-SIN VARIEDAD	S	3,47
1700000006392284	41-032-007-00088-00006	62000	PASTOS PERMANENTES DE 5 O MAS AÑOS-SIN VARIEDAD	S	0,74
1700000006392285	41-032-006-00038-00006	62000	PASTOS PERMANENTES DE 5 O MAS AÑOS-SIN VARIEDAD	S	0,20
1700000006392286	41-033-035-00111-00001	62000	PASTOS PERMANENTES DE 5 O MAS AÑOS-SIN VARIEDAD	S	17,72
1700000006392287	41-033-035-00111-00005	62000	PASTOS PERMANENTES DE 5 O MAS AÑOS-SIN VARIEDAD	S	0,82
1700000006392291	41-033-036-00008-00013	62000	PASTOS PERMANENTES DE 5 O MAS AÑOS-SIN VARIEDAD	S	0,49

(1) Superficie declarada admisible ajustada con la superficie comprometida.  
 (2) Factor de penalización valorando el alcance para el tipo de compromiso.

Puede verificar la integridad de una copia de este documento mediante la lectura del código QR adjunto o mediante el acceso a la dirección <https://ws050.juntadeandalucia.es/verificarFirma> indicando el código de VERIFICACIÓN

FIRMADO POR

RAQUEL MARIA ESPIN CRESPO

18/12/2024

VERIFICACIÓN

Pk2jmUCNT2ZVULXR6LZ4ED5BQV9F2A

PÁG. 442/2017



**Datos considerados para el Cálculo de la Carga Ganadera mínima y máxima del expediente****Recintos Determinados para el Cálculo de Garga Ganadera Mínima**

REF.	REFERENCIA SIGPAC	CULTIVO	DESCRIPCIÓN CULTIVO	S/R	SUP. RESUELTA (ha)
1700000006392298	41-033-036-00008-00023	62000	PASTOS PERMANENTES DE 5 O MAS AÑOS-SIN VARIEDAD	S	0,37

**Recintos Determinados para el Cálculo de Garga Ganadera Máxima**

REF.	REFERENCIA SIGPAC	CULTIVO	DESCRIPCIÓN CULTIVO	S/R	SUP. RESUELTA (ha)
5328374	41-032-006-00016-00001	62000	PASTOS PERMANENTES DE 5 O MAS AÑOS-SIN VARIEDAD	S	0,68
5328375	41-032-006-00016-00002	62000	PASTOS PERMANENTES DE 5 O MAS AÑOS-SIN VARIEDAD	S	0,06
5328376	41-032-006-00016-00010	62000	PASTOS PERMANENTES DE 5 O MAS AÑOS-SIN VARIEDAD	S	0,17
5328377	41-032-006-00016-00012	63000	PASTOS DE MENOS DE 5 AÑOS-SIN VARIEDAD	S	0,48
5328378	41-032-006-00016-00013	62000	PASTOS PERMANENTES DE 5 O MAS AÑOS-SIN VARIEDAD	S	0,08
5328379	41-032-006-00016-00021	62000	PASTOS PERMANENTES DE 5 O MAS AÑOS-SIN VARIEDAD	S	0,03
1700000006392257	41-033-036-00008-00021	62000	PASTOS PERMANENTES DE 5 O MAS AÑOS-SIN VARIEDAD	S	0,07
1700000006392259	41-033-036-00014-00006	62000	PASTOS PERMANENTES DE 5 O MAS AÑOS-SIN VARIEDAD	S	0,01
1700000006392260	41-033-036-00014-00011	62000	PASTOS PERMANENTES DE 5 O MAS AÑOS-SIN VARIEDAD	S	0,26
1700000006392276	41-033-036-00022-00012	62000	PASTOS PERMANENTES DE 5 O MAS AÑOS-SIN VARIEDAD	S	0,78
1700000006392278	41-033-036-00008-00014	62000	PASTOS PERMANENTES DE 5 O MAS AÑOS-SIN VARIEDAD	S	181,94
1700000006392280	41-033-036-00008-00004	62000	PASTOS PERMANENTES DE 5 O MAS AÑOS-SIN VARIEDAD	S	0,16
1700000006392282	41-033-036-00008-00005	62000	PASTOS PERMANENTES DE 5 O MAS AÑOS-SIN VARIEDAD	S	3,47
1700000006392284	41-032-007-00088-00006	62000	PASTOS PERMANENTES DE 5 O MAS AÑOS-SIN VARIEDAD	S	0,74
1700000006392285	41-032-006-00038-00006	62000	PASTOS PERMANENTES DE 5 O MAS AÑOS-SIN VARIEDAD	S	0,20
1700000006392286	41-033-035-00111-00001	62000	PASTOS PERMANENTES DE 5 O MAS AÑOS-SIN VARIEDAD	S	17,72
1700000006392287	41-033-035-00111-00005	62000	PASTOS PERMANENTES DE 5 O MAS AÑOS-SIN VARIEDAD	S	0,82
1700000006392291	41-033-036-00008-00013	62000	PASTOS PERMANENTES DE 5 O MAS AÑOS-SIN VARIEDAD	S	0,49
1700000006392298	41-033-036-00008-00023	62000	PASTOS PERMANENTES DE 5 O MAS AÑOS-SIN VARIEDAD	S	0,37

**Incidencias de carga ganadera****INCIDENCIA DESCRIPCIÓN**

100407	Explotación solicitada no forma parte de ningún organismo de control autorizado para la producción ecológica en Andalucía o fecha de inscripción posterior al plazo establecido ( Anexo I. Criterios de Subvencionabilidad. Orden 28 de marzo de 2023 ). Explotación:ES410320000112 Especie:PORCINO Explotación:ES410330000128 Especie:PORCINO
--------	--

(1) Superficie declarada admisible ajustada con la superficie comprometida.  
(2) Factor de penalización valorando el alcance para el tipo de compromiso.

Puede verificar la integridad de una copia de este documento mediante la lectura del código QR adjunto o mediante el acceso a la dirección <https://ws050.juntadeandalucia.es/verificarFirma> indicando el código de VERIFICACIÓN

FIRMADO POR	RAQUEL MARIA ESPIN CRESPO	18/12/2024	
VERIFICACIÓN	Pk2jmUCNT2ZVULXR6LZ4ED5BQV9F2A	PÁG. 443/2017	



**APELLIDOS Y NOMBRE / RAZÓN SOCIAL**

CORNELLO PEREZ CALDERON MARTA

**NIF**

\*\*\*3013\*

**EXPEDIENTE**

1254967

**ANUALIDAD DE PAGO**

1ª

**IMPORTE POR ANUALIDAD**

	2023	2024	2025	2026	2027
<b>IMPORTE MÁXIMO SUBVENCIONABLE</b>	7.105,18 €	7.105,18 €	7.105,18 €	7.105,18 €	7.105,18 €
<b>IMPORTE MEDIO DE TRANSFERENCIA (€/ha)</b>	96,17 €	96,17 €	96,17 €	96,17 €	96,17 €

**RESUMEN DE UNIDADES**

Cód	GRUPO DE PAGO	Sup. Dec. Admisible (ha)	Sup. Comprometida (ha)	Sup. ajustada compromiso (1) (ha)	% sobredecc.	Sup. Resuelta (ha)	Importe Declarado	Importe Topado	Importe Resuelto	Importe tras sobredecc.
428	PASTOS ASOCIADOS A GANADERÍA ECOLÓGICA	67,63		67,63	0,00	67,63	5.555,80	5.555,80	5.555,80	5.555,80
429	OLIVAR	6,25		6,25	0,00	6,25	1.549,38	1.549,38	1.549,38	1.549,38
<b>TOTAL</b>		<b>73,88</b>	<b>73,88</b>	<b>73,88</b>		<b>73,88</b>	<b>7.105,18</b>	<b>7.105,18</b>	<b>7.105,18</b>	<b>7.105,18</b>

**APLICACIÓN DE REDUCCIONES Y PENALIZACIONES**

GRUPO DE PAGO	Importe Calculado	Importe prereduc.	Importe subvencionabilidad y compromisos	Criterios de Presentación tardía	Omisión declaración	Condicionabilidad	IMPORTE (Euros) RESUELTO
OLIVAR	1.549,38	1.549,38	0,00	0,00	0,00	0,00	1.549,38
PASTOS ASOCIADOS A GANADERÍA	5.555,80	5.555,80	0,00	0,00	0,00	0,00	5.555,80
<b>TOTAL</b>	<b>7.105,18</b>	<b>7.105,18</b>					<b>7.105,18</b>

**RESUMEN DE PAGOS**

	RESUELTO	FEADER	MAPA	CAPADR
OLIVAR - Pago realizado	1.549,38 €	1.316,97 €	151,99 €	80,42 €
PASTOS ASOCIADOS A GANADERÍA ECOLÓGICA - Pago realizado	5.555,80 €	4.722,43 €	545,02 €	288,35 €
<b>TOTAL</b>	<b>7.105,18 €</b>	<b>6.039,40 €</b>	<b>697,01 €</b>	<b>368,77 €</b>

**RECINTOS RESUELTOS**

REF.	REFERENCIA SIGPAC	CULTIVO DESCRIPCIÓN CULTIVO	S/R G.PAGO	PEND. MEDIA (%)	SUP. DEC. ADMISIBLE (ha)	SUP. COMPROM. (ha)	SUP. AJUSTADA COMPR.(1) (ha)	SUP. CONV. SIGPAC (ha)	SUP. CERTIF. (ha)	SUP. CAMPO (ha)	SUP. CAMPO DETER. CULT. DECLARADO (ha)	SUP. DEC. REDUCIDA (ha)	SUP. RESUELTA (ha)
5111476	41-033-036-00013-002	62000 PASTOS PERMANENTES DE 5 O MAS AÑOS-SIN VARIEDAD	S 428	10,20	0,20	0,20	0,20		0,20			0,20	0,20
5111477	41-033-036-00013-004	62000 PASTOS PERMANENTES DE 5 O MAS AÑOS-SIN VARIEDAD	S 428	12,20	0,52	0,52	0,52		0,52			0,52	0,52
5111478	41-033-036-00013-005	62000 PASTOS PERMANENTES DE 5 O MAS AÑOS-SIN VARIEDAD	S 428	11,40	2,90	2,90	2,90		2,90			2,90	2,90
5111479	41-033-036-00013-008	62000 PASTOS PERMANENTES DE 5 O MAS AÑOS-SIN VARIEDAD	S 428	28,20	63,53	63,53	63,53		63,53			63,53	63,53
5113564	41-033-036-00013-003	63000 PASTOS DE MENOS DE 5 AÑOS-SIN VARIEDAD	S 428	8,20	0,46	0,46	0,46		0,46			0,46	0,46
5113565	41-033-036-00013-015	62000 PASTOS PERMANENTES DE 5 O MAS AÑOS-SIN VARIEDAD	S 428	18,80	0,02	0,02	0,02		0,03			0,02	0,02
1700000006392299	41-033-036-00013-006	101195 OLIVAR-LECHIN DE SEVILLA	S 429	10,40	0,40	0,40	0,40		0,40			0,40	0,40
1700000006392300	41-033-036-00013-007	101195 OLIVAR-LECHIN DE SEVILLA	S 429	22,20	4,05	4,05	4,05		4,05			4,05	4,05
1700000006392301	41-033-036-00013-011	101195 OLIVAR-LECHIN DE SEVILLA	S 429	19,60	0,30	0,30	0,30		0,30			0,30	0,30
1700000006392302	41-033-036-00013-013	101195 OLIVAR-LECHIN DE SEVILLA	S 429	20,90	1,50	1,50	1,50		1,50			1,50	1,50

**INCIDENCIAS****INCIDENCIA DESCRIPCIÓN**

100407 Explotación solicitada no forma parte de ningún organismo de control autorizado para la producción ecológica en Andalucía o fecha de inscripción posterior al plazo establecido ( Anexo I. Criterios de Subvencionabilidad. Orden 28 de marzo de 2023 ).  
Explotación:ES410330000074 Especie:PORCINO

(1) Superficie declarada admisible ajustada con la superficie comprometida.  
(2) Factor de penalización valorando el alcance para el tipo de compromiso.

Puede verificar la integridad de una copia de este documento mediante la lectura del código QR adjunto o mediante el acceso a la dirección <https://ws050.juntadeandalucia.es/verificarFirma> indicando el código de VERIFICACIÓN

FIRMADO POR

RAQUEL MARIA ESPIN CRESPO

18/12/2024

VERIFICACIÓN

Pk2jmUCNT2ZVULXR6LZ4ED5BQV9F2A

PÁG. 444/2017





**Datos considerados para el Cálculo de la Carga Ganadera mínima y máxima del expediente**

Explotación	Especie	Inscrito en Sipea y Admisible	Ugm Calculada para CG Mínima	Ugm Calculada para CG Máxima
ES410330000074	OVINA	SI	23,07	23,07
ES410330000074	PORCINO	NO	0,00	23,97
			23,07	47,04

Superficie determinada para Cálculo Carga Ganadera Mínima: 67,63 ha

Superficie determinada para Cálculo Carga Ganadera Máxima: 67,63 ha

Carga Ganadera Mínima Expediente: 0,34 ugm/ha

Carga Ganadera Máxima Expediente: 0,70 ugm/ha

**Recintos Determinados para el Cálculo de Garga Ganadera Mínima**

REF.	REFERENCIA SIGPAC	CULTIVO	DESCRIPCIÓN CULTIVO	S/R	SUP. RESUELTA (ha)
5111476	41-033-036-00013-00002	62000	PASTOS PERMANENTES DE 5 O MAS AÑOS-SIN VARIEDAD	S	0,20
5111477	41-033-036-00013-00004	62000	PASTOS PERMANENTES DE 5 O MAS AÑOS-SIN VARIEDAD	S	0,52
5111478	41-033-036-00013-00005	62000	PASTOS PERMANENTES DE 5 O MAS AÑOS-SIN VARIEDAD	S	2,90
5111479	41-033-036-00013-00008	62000	PASTOS PERMANENTES DE 5 O MAS AÑOS-SIN VARIEDAD	S	63,53
5113564	41-033-036-00013-00003	63000	PASTOS DE MENOS DE 5 AÑOS-SIN VARIEDAD	S	0,46
5113565	41-033-036-00013-00015	62000	PASTOS PERMANENTES DE 5 O MAS AÑOS-SIN VARIEDAD	S	0,02

**Recintos Determinados para el Cálculo de Garga Ganadera Máxima**

REF.	REFERENCIA SIGPAC	CULTIVO	DESCRIPCIÓN CULTIVO	S/R	SUP. RESUELTA (ha)
5111476	41-033-036-00013-00002	62000	PASTOS PERMANENTES DE 5 O MAS AÑOS-SIN VARIEDAD	S	0,20
5111477	41-033-036-00013-00004	62000	PASTOS PERMANENTES DE 5 O MAS AÑOS-SIN VARIEDAD	S	0,52
5111478	41-033-036-00013-00005	62000	PASTOS PERMANENTES DE 5 O MAS AÑOS-SIN VARIEDAD	S	2,90
5111479	41-033-036-00013-00008	62000	PASTOS PERMANENTES DE 5 O MAS AÑOS-SIN VARIEDAD	S	63,53
5113564	41-033-036-00013-00003	63000	PASTOS DE MENOS DE 5 AÑOS-SIN VARIEDAD	S	0,46
5113565	41-033-036-00013-00015	62000	PASTOS PERMANENTES DE 5 O MAS AÑOS-SIN VARIEDAD	S	0,02

**Incidencias de carga ganadera****INCIDENCIA DESCRIPCIÓN**

- 100407 Explotación solicitada no forma parte de ningún organismo de control autorizado para la producción ecológica en Andalucía o fecha de inscripción posterior al plazo establecido ( Anexo I. Criterios de Subvencionabilidad. Orden 28 de marzo de 2023 ).  
Explotación:ES410330000074 Especie:PORCINO

(1) Superficie declarada admisible ajustada con la superficie comprometida.  
(2) Factor de penalización valorando el alcance para el tipo de compromiso.

Puede verificar la integridad de una copia de este documento mediante la lectura del código QR adjunto o mediante el acceso a la dirección <https://ws050.juntadeandalucia.es/verificarFirma> indicando el código de VERIFICACIÓN

FIRMADO POR	RAQUEL MARIA ESPIN CRESPO	18/12/2024	
VERIFICACIÓN	Pk2jmUCNT2ZVULXR6LZ4ED5BQV9F2A	PÁG. 445/2017	

**APELLIDOS Y NOMBRE / RAZÓN SOCIAL**

COROMAR INVERSIONES S.L.

**NIF**

\*\*\*9810\*

**EXPEDIENTE**

1121293

**ANUALIDAD DE PAGO**

1ª

**IMPORTES POR ANUALIDAD**

	2023	2024	2025	2026	2027
<b>IMPORTE MÁXIMO SUBVENCIONABLE</b>	590,00 €	590,00 €	590,00 €	590,00 €	590,00 €
<b>IMPORTE MEDIO DE TRANSFERENCIA (€/ha)</b>	247,90 €	247,90 €	247,90 €	247,90 €	247,90 €

**RESUMEN DE UNIDADES**

Cód	GRUPO DE PAGO	Sup. Dec. Admisible (ha)	Sup. Comprometida (ha)	Sup. ajustada compromiso (1) (ha)	% sobredec.	Sup. Resuelta (ha)	Importe Declarado	Importe Topado	Importe Resuelto	Importe tras sobredec.
429	OLIVAR	2,40		2,38	0,00	2,38	590,00	590,00	590,00	590,00
<b>TOTAL</b>		2,40	2,38	2,38		2,38	590,00	590,00	590,00	590,00

**APLICACIÓN DE REDUCCIONES Y PENALIZACIONES**

GRUPO DE PAGO	Importe Calculado	Importe prereduc.	Criterios de subvencionabilidad y compromisos	Presentación tardía	Omisión declaración	Condicionalidad	IMPORTE (Euros) RESUELTO
OLIVAR	590,00	590,00	0,00	0,00	0,00	0,00	590,00
<b>TOTAL</b>	590,00	590,00					590,00

**RESUMEN DE PAGOS****IMPORTE ( Euros )**

	RESUELTO	FEADER	MAPA	CAPADR
OLIVAR - Pago realizado	590,00 €	501,50 €	57,88 €	30,62 €

**RECINTOS RESUELTOS**

REF.	REFERENCIA SIGPAC	CULTIVO	DESCRIPCIÓN CULTIVO	S/R G.PAGO	PEND. MEDIA (%)	SUP. DEC. ADMISIBLE (ha)	SUP. COMPROM. (ha)	SUP. AJUSTADA COMPR.(1) (ha)	SUP. CONY. SIGPAC (ha)	SUP. CERTIE (ha)	SUP. CAMPO (ha)	SUP. CAMPO DETER. CULT. DECLARADO (ha)	SUP. DEC. REDUCIDA (ha)	SUP. RESUELTA (ha)
1700000007032110	41-065-041-00004-005	101218	OLIVAR-MANZANILLA DE SEVILLA	S 429	3,00	1,34	1,34	1,34		1,34			1,34	1,34
1700000007032111	41-065-041-00004-004	101218	OLIVAR-MANZANILLA DE SEVILLA	S 429	2,80	1,06	1,04	1,04		1,06			1,04	1,04

**INCIDENCIAS****INCIDENCIA DESCRIPCIÓN**

4272 Verifica que las líneas de declaración de las Solicitudes Únicas no tienen solapes con la capa de Retroactividad Gráfica (ambas de la misma campaña) a nivel de expediente/línea de declaración gráfica de la solicitud.  
Ref:1700000007032111 Recinto:41-065-041-00004-00004 Cultivo: - Agregado de la referencia del recinto.:0 Zona de la referencia del recinto.:0 Superficie solapada.:0,02 Id. Incid.:101087690

(1) Superficie declarada admisible ajustada con la superficie comprometida.  
(2) Factor de penalización valorando el alcance para el tipo de compromiso.

Puede verificar la integridad de una copia de este documento mediante la lectura del código QR adjunto o mediante el acceso a la dirección <https://ws050.juntadeandalucia.es/verificarFirma> indicando el código de VERIFICACIÓN

FIRMADO POR

RAQUEL MARIA ESPIN CRESPO

18/12/2024

VERIFICACIÓN

Pk2jmUCNT2ZVULXR6LZ4ED5BQV9F2A

PÁG. 446/2017



**APELLIDOS Y NOMBRE / RAZÓN SOCIAL**

CORONA GOMEZ FRANCISCO

**NIF**

\*\*\*6804\*

**EXPEDIENTE**

1109452

**ANUALIDAD DE PAGO**

1ª

**IMPORTES POR ANUALIDAD**

	2023	2024	2025	2026	2027
<b>IMPORTE MÁXIMO SUBVENCIONABLE</b>	446,22 €	446,22 €	446,22 €	446,22 €	446,22 €
<b>IMPORTE MEDIO DE TRANSFERENCIA (€/ha)</b>	247,90 €	247,90 €	247,90 €	247,90 €	247,90 €

**RESUMEN DE UNIDADES**

Cód	GRUPO DE PAGO	Sup. Dec. Admisible (ha)	Sup. Comprometida (ha)	Sup. ajustada compromiso (1) (ha)	% sobredec.	Sup. Resuelta (ha)	Importe Declarado	Importe Topado	Importe Resuelto	Importe tras sobredec.
429	OLIVAR	1,80		1,80	0,00	1,80	446,22	446,22	446,22	446,22
<b>TOTAL</b>		1,80	1,80	1,80		1,80	446,22	446,22	446,22	446,22

**APLICACIÓN DE REDUCCIONES Y PENALIZACIONES**

GRUPO DE PAGO	Importe Calculado	Importe prereduc.	Criterios de subvencionabilidad y compromisos	Presentación tardía	Omisión declaración	Condicionalidad	IMPORTE (Euros) RESUELTO
OLIVAR	446,22	446,22	0,00	0,00	0,00	0,00	446,22
<b>TOTAL</b>	446,22	446,22					446,22

**RESUMEN DE PAGOS****IMPORTE ( Euros )**

	RESUELTO	FEADER	MAPA	CAPADR
OLIVAR - Pago realizado	446,22 €	379,29 €	43,77 €	23,16 €

**RECINTOS RESUELTOS**

REF.	REFERENCIA SIGPAC	CULTIVO DESCRIPCIÓN CULTIVO	S/R G.PAGO	PEND. MEDIA (%)	SUP. DEC. ADMISIBLE (ha)	SUP. COMPROM. (ha)	SUP. AJUSTADA COMPR.(1) (ha)	SUP. CONY. SIGPAC (ha)	SUP. CERTIE (ha)	SUP. CAMPO (ha)	SUP. CAMPO DETER. CULT. DECLARADO (ha)	SUP. DEC. REDUCIDA (ha)	SUP. RESUELTA (ha)
1700000003549391	41-041-004-00059-001	101138 OLIVAR-HOJIBLANCA	S 429	3,80	0,30	0,30	0,30	0,30	0,30			0,30	0,30
1700000003549392	41-041-004-00061-001	101138 OLIVAR-HOJIBLANCA	S 429	3,20	0,01	0,01	0,01	0,01	0,01			0,01	0,01
1700000003549393	41-041-004-00062-001	101138 OLIVAR-HOJIBLANCA	S 429	2,30	0,01	0,01	0,01	0,01	0,01			0,01	0,01
1700000003549394	41-041-004-00063-001	101138 OLIVAR-HOJIBLANCA	S 429	1,80	1,48	1,48	1,48	1,48	1,48			1,48	1,48

**INCIDENCIAS****INCIDENCIA DESCRIPCIÓN**

- 100402 Recinto solicitado no forma parte de ningún organismo de control autorizado para la producción ecológica en Andalucía o fecha de inscripción posterior al plazo establecido ( Anexo I. Criterios de Subvencionabilidad. Orden 28 de marzo de 2023 ).  
Ref:1700000003549395 Recinto:41-041-004-00067-00001 Cultivo:101138 OLIVAR-HOJIBLANCA Secano  
Ref:1700000003549396 Recinto:41-041-004-00068-00001 Cultivo:101138 OLIVAR-HOJIBLANCA Secano
- 100424 Solicita recinto que no está comprometido para la operación.  
Ref:1700000003549395 Recinto:41-041-004-00067-00001 Cultivo:101138 OLIVAR-HOJIBLANCA Secano  
Ref:1700000003549396 Recinto:41-041-004-00068-00001 Cultivo:101138 OLIVAR-HOJIBLANCA Secano

(1) Superficie declarada admisible ajustada con la superficie comprometida.  
(2) Factor de penalización valorando el alcance para el tipo de compromiso.

Puede verificar la integridad de una copia de este documento mediante la lectura del código QR adjunto o mediante el acceso a la dirección <https://ws050.juntadeandalucia.es/verificarFirma> indicando el código de VERIFICACIÓN

FIRMADO POR

RAQUEL MARIA ESPIN CRESPO

18/12/2024

VERIFICACIÓN

Pk2jmUCNT2ZVULXR6LZ4ED5BQV9F2A

PÁG. 447/2017



**APELLIDOS Y NOMBRE / RAZÓN SOCIAL**

CORONA GOMEZ MANUEL

**NIF**

\*\*\*3560\*

**EXPEDIENTE**

1226543

**ANUALIDAD DE PAGO**

1ª

**IMPORTE POR ANUALIDAD**

	2023	2024	2025	2026	2027
IMPORTE MÁXIMO SUBVENCIONABLE	3.490,43 €	3.490,43 €	3.490,43 €	3.490,43 €	3.490,43 €
IMPORTE MEDIO DE TRANSFERENCIA (€/ha)	247,90 €	247,90 €	247,90 €	247,90 €	247,90 €

**RESUMEN DE UNIDADES**

Cód	GRUPO DE PAGO	Sup. Dec. Admisible (ha)	Sup. Comprometida (ha)	Sup. ajustada compromiso (1) (ha)	% sobredec.	Sup. Resuelta (ha)	Importe Declarado	Importe Topado	Importe Resuelto	Importe tras sobredec.
429	OLIVAR	14,08		14,08	0,00	14,08	3.490,43	3.490,43	3.490,43	3.490,43
<b>TOTAL</b>		14,08	14,08	14,08		14,08	3.490,43	3.490,43	3.490,43	3.490,43

**APLICACIÓN DE REDUCCIONES Y PENALIZACIONES**

GRUPO DE PAGO	Importe Calculado	Importe prereduc.	Criterios de subvencionabilidad y compromisos	Presentación tardía	Omisión declaración	Condicionalidad	IMPORTE (Euros) RESUELTO
OLIVAR	3.490,43		0,00	0,00	0,00	0,00	3.490,43
<b>TOTAL</b>	3.490,43	3.490,43					3.490,43

**RESUMEN DE PAGOS****IMPORTE ( Euros )**

	RESUELTO	FEADER	MAPA	CAPADR
OLIVAR - Pago realizado	3.490,43 €	2.966,87 €	342,41 €	181,15 €

**RECINTOS RESUELTOS**

REF.	REFERENCIA SIGPAC	CULTIVO DESCRIPCIÓN CULTIVO	S/R G.PAGO	PEND. MEDIA (%)	SUP. DEC. ADMISIBLE (ha)	SUP. COMPROM. (ha)	SUP. AJUSTADA COMPR.(1) (ha)	SUP. CONY. SIGPAC (ha)	SUP. CERTIE (ha)	SUP. CAMPO (ha)	SUP. CAMPO DETER. CULT. DECLARADO (ha)	SUP. DEC. REDUCIDA (ha)	SUP. RESUELTA (ha)
-550045	41-026-010-00134-009	101138 OLIVAR-HOJIBLANCA	R 429	1,50	0,30	0,30	0,30		0,30			0,30	0,30
-550044	41-026-010-00134-008	101138 OLIVAR-HOJIBLANCA	S 429	6,90	0,81	0,81	0,81		0,81			0,81	0,81
1700000006153395	41-026-010-00074-001	101218 OLIVAR-MANZANILLA DE SEVILLA	S 429	5,60	1,81	1,81	1,81		1,81			1,81	1,81
1700000006153396	41-026-010-00078-001	101010 OLIVAR-PICUAL	S 429	10,40	1,31	1,31	1,31		1,31			1,31	1,31
1700000006153399	41-082-001-00006-001	101138 OLIVAR-HOJIBLANCA	S 429	2,60	0,02	0,02	0,02		0,02			0,02	0,02
1700000006153400	41-082-001-00064-001	101138 OLIVAR-HOJIBLANCA	S 429	1,70	4,46	4,46	4,46		4,46			4,46	4,46
1700000006153401	41-082-001-09002-006	101138 OLIVAR-HOJIBLANCA	S 429	2,60	0,01	0,01	0,01		0,01			0,01	0,01
1700000006153402	41-026-011-00035-001	101138 OLIVAR-HOJIBLANCA	S 429	3,90	1,51	1,51	1,51		1,51			1,51	1,51
1700000006153403	41-026-011-00036-001	101138 OLIVAR-HOJIBLANCA	S 429	3,60	0,05	0,05	0,05		0,05			0,05	0,05
1700000006153404	41-041-004-00075-001	101138 OLIVAR-HOJIBLANCA	S 429	1,50	0,92	0,92	0,92		0,92			0,92	0,92
1700000006153405	41-041-004-00076-002	101138 OLIVAR-HOJIBLANCA	S 429	2,40	0,90	0,90	0,90		0,90			0,90	0,90
1700000006153406	41-041-004-00077-001	101138 OLIVAR-HOJIBLANCA	S 429	1,70	0,61	0,61	0,61		0,61			0,61	0,61
1700000006153407	41-041-004-00078-001	101138 OLIVAR-HOJIBLANCA	S 429	2,00	0,02	0,02	0,02		0,02			0,02	0,02
1700000006153408	41-026-010-00129-001	101138 OLIVAR-HOJIBLANCA	R 429	4,30	0,81	0,81	0,81		0,81			0,81	0,81
1700000006153409	41-026-010-00134-006	101138 OLIVAR-HOJIBLANCA	S 429	8,30	0,54	0,54	0,54		0,54			0,54	0,54

(1) Superficie declarada admisible ajustada con la superficie comprometida.  
(2) Factor de penalización valorando el alcance para el tipo de compromiso.Puede verificar la integridad de una copia de este documento mediante la lectura del código QR adjunto o mediante el acceso a la dirección <https://ws050.juntadeandalucia.es/verificarFirma> indicando el código de VERIFICACIÓN

FIRMADO POR

RAQUEL MARIA ESPIN CRESPO

18/12/2024

VERIFICACIÓN

Pk2jmUCNT2ZVULXR6LZ4ED5BQV9F2A

PÁG. 448/2017



**APELLIDOS Y NOMBRE / RAZÓN SOCIAL**

CORONEL LASIDA JOAQUIN MARIA

NIF  
\*\*\*8362\*EXPEDIENTE  
1228317**ANUALIDAD DE PAGO**

1ª

**IMPORTES POR ANUALIDAD**

	2023	2024	2025	2026	2027
IMPORTE MÁXIMO SUBVENCIONABLE	9.531,76 €	9.531,76 €	9.531,76 €	9.531,76 €	9.531,76 €
IMPORTE MEDIO DE TRANSFERENCIA (€/ha)	247,90 €	247,90 €	247,90 €	247,90 €	247,90 €

**RESUMEN DE UNIDADES**

Cód	GRUPO DE PAGO	Sup. Dec. Admisible (ha)	Sup. Comprometida (ha)	Sup. ajustada compromiso (1) (ha)	% sobredec.	Sup. Resuelta (ha)	Importe Declarado	Importe Topado	Importe Resuelto	Importe tras sobredec.
429	OLIVAR	38,45		38,45	0,00	38,45	9.531,76	9.531,76	9.531,76	9.531,76
<b>TOTAL</b>		38,45	38,45	38,45		38,45	9.531,76	9.531,76	9.531,76	9.531,76

**APLICACIÓN DE REDUCCIONES Y PENALIZACIONES**

GRUPO DE PAGO	Importe Calculado	Importe prereduc.	Criterios de subvencionabilidad y compromisos	Presentación tardía	Omisión declaración	Condicionalidad	IMPORTE (Euros) RESUELTO
OLIVAR	9.531,76	9.531,76	0,00	0,00	0,00	0,00	9.531,76
<b>TOTAL</b>	9.531,76	9.531,76					9.531,76

**RESUMEN DE PAGOS****IMPORTE ( Euros )**

	RESUELTO	FEADER	MAPA	CAPADR
OLIVAR - Pago realizado	9.531,76 €	8.102,00 €	935,07 €	494,69 €

**RECINTOS RESUELTOS**

REF.	REFERENCIA SIGPAC	CULTIVO	DESCRIPCIÓN CULTIVO	S/R G.PAGO	PEND. MEDIA (%)	SUP. DEC. ADMISIBLE (ha)	SUP. COMPROM. (ha)	SUP. AJUSTADA COMPR.(1) (ha)	SUP. CONY. SIGPAC (ha)	SUP. CERTIE (ha)	SUP. CAMPO (ha)	SUP. CAMPO DETER. CULT. DECLARADO (ha)	SUP. DEC. REDUCIDA (ha)	SUP. RESUELTA (ha)
1700000004715234	41-055-006-00002-023	101195	OLIVAR-LECHIN DE SEVILLA	S 429	27,60	38,45	38,45	38,45		62,34			38,45	38,45

(1) Superficie declarada admisible ajustada con la superficie comprometida.  
(2) Factor de penalización valorando el alcance para el tipo de compromiso.Puede verificar la integridad de una copia de este documento mediante la lectura del código QR adjunto o mediante el acceso a la dirección <https://ws050.juntadeandalucia.es/verificarFirma> indicando el código de VERIFICACIÓN

FIRMADO POR

RAQUEL MARIA ESPIN CRESPO

18/12/2024

VERIFICACIÓN

Pk2jmUCNT2ZVULXR6LZ4ED5BQV9F2A

PÁG. 449/2017



**APELLIDOS Y NOMBRE / RAZÓN SOCIAL**

CORTES GUILLEN JOSE MANUEL

**NIF**

\*\*\*2525\*

**EXPEDIENTE**

1182183

**ANUALIDAD DE PAGO**

1ª

**IMPORTES POR ANUALIDAD**

	2023	2024	2025	2026	2027
IMPORTE MÁXIMO SUBVENCIONABLE	1.517,15 €	1.517,15 €	1.517,15 €	1.517,15 €	1.517,15 €
IMPORTE MEDIO DE TRANSFERENCIA (€/ha)	247,90 €	247,90 €	247,90 €	247,90 €	247,90 €

**RESUMEN DE UNIDADES**

Cód	GRUPO DE PAGO	Sup. Dec. Admisible (ha)	Sup. Comprometida (ha)	Sup. ajustada compromiso (1) (ha)	% sobredec.	Sup. Resuelta (ha)	Importe Declarado	Importe Topado	Importe Resuelto	Importe tras sobredec.
429	OLIVAR	6,12		6,12	0,00	6,12	1.517,15	1.517,15	1.517,15	1.517,15
<b>TOTAL</b>		6,12	6,12	6,12		6,12	1.517,15	1.517,15	1.517,15	1.517,15

**APLICACIÓN DE REDUCCIONES Y PENALIZACIONES**

GRUPO DE PAGO	Importe Calculado	Importe prereduc.	Criterios de subvencionabilidad y compromisos	Presentación tardía	Omisión declaración	Condicionalidad	IMPORTE (Euros) RESUELTO
OLIVAR	1.517,15	1.517,15	0,00	0,00	0,00	0,00	1.517,15
<b>TOTAL</b>	1.517,15	1.517,15					1.517,15

**RESUMEN DE PAGOS****IMPORTE ( Euros )**

	RESUELTO	FEADER	MAPA	CAPADR
OLIVAR - Pago realizado	1.517,15 €	1.289,58 €	148,83 €	78,74 €

**RECINTOS RESUELTOS**

REF.	REFERENCIA SIGPAC	CULTIVO	DESCRIPCIÓN CULTIVO	S/R G.PAGO	PEND. MEDIA (%)	SUP. DEC. ADMISIBLE (ha)	SUP. COMPROM. (ha)	SUP. AJUSTADA COMPR.(1) (ha)	SUP. CONV. SIGPAC (ha)	SUP. CERTIE (ha)	SUP. CAMPO (ha)	SUP. CAMPO DETER. CULT. DECLARADO (ha)	SUP. DEC. REDUCIDA (ha)	SUP. RESUELTA (ha)
-1375345	41-032-007-00145-007	101268	OLIVAR-PICO LIMON	S 429	21,40	0,85	0,85	0,85		0,85			0,85	0,85
1700000005592485	41-032-007-00093-001	101268	OLIVAR-PICO LIMON	S 429	24,20	5,27	5,27	5,27		5,27			5,27	5,27

(1) Superficie declarada admisible ajustada con la superficie comprometida.  
(2) Factor de penalización valorando el alcance para el tipo de compromiso.

Puede verificar la integridad de una copia de este documento mediante la lectura del código QR adjunto o mediante el acceso a la dirección <https://ws050.juntadeandalucia.es/verificarFirma> indicando el código de VERIFICACIÓN

FIRMADO POR

RAQUEL MARIA ESPIN CRESPO

18/12/2024

VERIFICACIÓN

Pk2jmUCNT2ZVULXR6LZ4ED5BQV9F2A

PÁG. 450/2017



**APELLIDOS Y NOMBRE / RAZÓN SOCIAL**

CORTIJO DE LA MARQUESA S.L.U.

**NIF**

\*\*\*3608\*

**EXPEDIENTE**

1207706

**ANUALIDAD DE PAGO**

1ª

**IMPORTES POR ANUALIDAD**

	2023	2024	2025	2026	2027
<b>IMPORTE MÁXIMO SUBVENCIONABLE</b>	15.117,00 €	15.117,00 €	15.117,00 €	15.117,00 €	15.117,00 €
<b>IMPORTE MEDIO DE TRANSFERENCIA (€/ha)</b>	122,37 €	122,37 €	122,37 €	122,37 €	122,37 €

**RESUMEN DE UNIDADES**

Cód	GRUPO DE PAGO	Sup. Dec. Admisible (ha)	Sup. Comprometida (ha)	Sup. ajustada compromiso (1) (ha)	% sobredec.	Sup. Resuelta (ha)	Importe Declarado	Importe Topado	Importe Resuelto	Importe tras sobredec.
426	HERBÁCEOS	325,79		100,00	0,00	100,00	15.117,00	15.117,00	15.117,00	15.117,00
434	HERBÁCEOS NO ELEGIBLES	23,54		23,54	0,00	23,54	0,00	0,00	0,00	0,00
<b>TOTAL</b>		349,33	123,54	123,54		123,54	15.117,00	15.117,00	15.117,00	15.117,00

**APLICACIÓN DE REDUCCIONES Y PENALIZACIONES**

GRUPO DE PAGO	Importe Calculado	Importe prereduc.	Criterios de subvencionabilidad y compromisos	Presentación tardía	Omisión declaración	Condicionabilidad	IMPORTE (Euros) RESUELTO
HERBÁCEOS	15.117,00	15.117,00	0,00	0,00	0,00	0,00	15.117,00
HERBÁCEOS NO ELEGIBLES	0,00	0,00	0,00	0,00	0,00	0,00	0,00
<b>TOTAL</b>	15.117,00	15.117,00					15.117,00

**RESUMEN DE PAGOS**

	RESUELTO	FEADER	MAPA	CAPADR
HERBÁCEOS - Pago realizado	15.117,00 €	12.849,45 €	1.482,98 €	784,57 €

(1) Superficie declarada admisible ajustada con la superficie comprometida.  
 (2) Factor de penalización valorando el alcance para el tipo de compromiso.

Puede verificar la integridad de una copia de este documento mediante la lectura del código QR adjunto o mediante el acceso a la dirección <https://ws050.juntadeandalucia.es/verificarFirma> indicando el código de VERIFICACIÓN

FIRMADO POR	RAQUEL MARIA ESPIN CRESPO	18/12/2024
VERIFICACIÓN	Pk2jmUCNT2ZVULXR6LZ4ED5BQV9F2A	PÁG. 451/2017





**RECINTOS RESUELTOS**

REF.	REFERENCIA SIGPAC	CULTIVO DESCRIPCIÓN CULTIVO	S/R G.PAGO	PEND. MEDIA (%)	SUP. DEC. ADMISIBLE (ha)	SUP. COMPROM. (ha)	SUP. AJUSTADA COMPROM. (ha)	SUP. CONV. SIGPAC (ha)	SUP. CERTIF. (ha)	SUP. CAMPO (ha)	SUP. CAMPO DEJER CULT. DECLARADO (ha)	SUP. DEC. REDUCIDA (ha)	SUP. RESUELTA (ha)
-1573657	41-020-008-00079-009	13010 TRITICALE-BONDADOSO	S 426	30,70	2,55	2,55	2,55		2,55			2,55	2,55
-1573656	41-020-008-00079-009	13010 TRITICALE-BONDADOSO	S 426	30,70	4,58	4,58	4,58		4,58			4,58	4,58
-1573637	41-020-008-00079-035	13010 TRITICALE-BONDADOSO	S 426	28,10	1,17	1,17	1,17		1,17			1,17	1,17
-1573628	41-020-008-00079-035	13010 TRITICALE-BONDADOSO	S 426	28,10	1,00	1,00	1,00		1,00			1,00	1,00
-1573591	41-020-008-00079-007	13010 TRITICALE-BONDADOSO	S 426	25,70	0,69	0,69	0,69		0,69			0,69	0,69
-1499901	41-095-048-00027-005	41002 HABAS-ALBUS	S 426	8,10	20,22	20,22	20,22		20,22			20,22	20,22
-1499889	41-095-048-00027-005	52079 VEZA-MARIANNA	S 426	8,10	19,54	19,54	19,54		19,54			19,54	19,54
-1202776	41-095-048-09012-048	88009 CÁRTAMO-CW99OL	S 426	19,90	0,25	0,25	0,25		0,25			0,25	0,25
-1202775	41-095-048-09012-047	88009 CÁRTAMO-CW99OL	S 426	5,00	0,19	0,19	0,19		0,19			0,19	0,19
-1202768	41-095-048-09012-007	8030 AVENA-PREVISION	S 426	20,50	0,23	0,23	0,23		0,23			0,23	0,23
-1202767	41-095-048-09012-004	88009 CÁRTAMO-CW99OL	S 426	6,60	0,34	0,34	0,34		0,34			0,34	0,34
-1202766	41-095-048-09012-002	8030 AVENA-PREVISION	S 426	3,40	0,82	0,80	0,80		0,80			0,80	0,80
-1202756	41-095-048-00029-004	88009 CÁRTAMO-CW99OL	S 426	15,30	15,31	15,31	15,31		15,31			15,31	15,31
-1202755	41-095-048-00029-002	8030 AVENA-PREVISION	S 426	4,40	6,93	6,93	6,93		6,93			6,93	6,93
-887774	41-095-048-00018-068	13010 TRITICALE-BONDADOSO	S 426	23,30	0,34	0,34	0,34		0,34			0,34	0,34
-887766	41-095-048-00018-060	52079 VEZA-MARIANNA	S 426	17,30	0,75	0,75	0,75		0,75			0,75	0,75
-887741	41-095-048-00014-051	8030 AVENA-PREVISION	S 426	10,60	1,05	1,05	1,05		1,05			1,05	1,05
-887732	41-095-048-00014-048	13010 TRITICALE-BONDADOSO	S 426	12,40	1,14	1,14	1,14		1,14			1,14	1,14
-887718	41-095-048-00014-039	13010 TRITICALE-BONDADOSO	S 426	8,80	0,76	0,76	0,76		0,76			0,76	0,76
-887709	41-095-048-00014-031	13010 TRITICALE-BONDADOSO	S 426	12,30	0,03	0,03	0,03		0,03			0,03	0,03
-887708	41-095-048-00014-030	13010 TRITICALE-BONDADOSO	S 426	8,60	0,07	0,07	0,07		0,07			0,07	0,07
-887707	41-095-048-00014-029	8030 AVENA-PREVISION	S 426	10,30	0,08	0,08	0,08		0,08			0,08	0,08
-887705	41-095-048-00014-027	13010 TRITICALE-BONDADOSO	S 426	29,40	0,12	0,12	0,12		0,12			0,12	0,12
-887704	41-095-048-00014-026	13010 TRITICALE-BONDADOSO	S 426	22,80	0,04	0,04	0,04		0,04			0,04	0,04
-887697	41-095-048-00011-033	13010 TRITICALE-BONDADOSO	S 426	5,10	0,01	0,01	0,01		0,01			0,01	0,01
-887690	41-095-048-00011-030	13010 TRITICALE-BONDADOSO	S 426	19,90	5,88	5,88	5,88		5,88			5,88	5,88
-887678	41-095-048-00011-025	13010 TRITICALE-BONDADOSO	S 426	17,20	0,81	0,81	0,81		0,81			0,81	0,81
-887671	41-095-048-00011-023	13010 TRITICALE-BONDADOSO	S 426	17,70	1,06	1,06	1,06		1,06			1,06	1,06
-887647	41-095-048-00006-041	88009 CÁRTAMO-CW99OL	S 426	21,90	0,03	0,03	0,03		0,03			0,03	0,03
-887646	41-095-048-00006-040	88009 CÁRTAMO-CW99OL	S 426	16,50	0,01	0,01	0,01		0,01			0,01	0,01
-44529	41-020-008-00079-026	13010 TRITICALE-BONDADOSO	S 426	27,40	0,34	0,34	0,34		0,34			0,34	0,34
-16200	41-095-048-00027-041	88009 CÁRTAMO-CW99OL	S 426	5,50	0,80	0,80	0,80		0,80			0,80	0,80
-16182	41-020-008-00079-034	13010 TRITICALE-BONDADOSO	S 426	26,40	0,74	0,74	0,74		0,74			0,74	0,74
-16181	41-020-008-00079-033	13010 TRITICALE-BONDADOSO	S 426	31,00	1,11	1,11	1,11		1,11			1,11	1,11
-16179	41-020-008-00079-031	13010 TRITICALE-BONDADOSO	S 426	31,10	1,78	1,74	1,74		1,78			1,74	1,74
-16178	41-020-008-00079-029	13010 TRITICALE-BONDADOSO	S 426	30,40	2,68	2,68	2,68		2,68			2,68	2,68
-16177	41-020-008-00079-027	13010 TRITICALE-BONDADOSO	S 426	23,40	0,09	0,09	0,09		0,09			0,09	0,09
170000004850135	41-095-048-00027-005	88009 CÁRTAMO-CW99OL	S 426	8,10	40,44	40,39	40,39		40,42			40,39	40,39
170000004850143	41-095-048-00006-002	8030 AVENA-PREVISION	S 426	5,30	11,35	11,35	11,35		11,35			11,35	11,35
170000004850145	41-095-048-00005-030	13010 TRITICALE-BONDADOSO	S 426	7,70	2,82	2,82	2,82		2,82			2,82	2,82
170000004850164	41-095-048-00014-006	13010 TRITICALE-BONDADOSO	S 426	17,30	17,91	17,91	17,91		17,91			17,91	17,91
170000004850167	41-095-048-00018-041	52079 VEZA-MARIANNA	S 426	17,70	14,47	14,47	14,47		14,47			14,47	14,47
170000004850169	41-095-048-00018-040	13010 TRITICALE-BONDADOSO	S 426	12,80	7,36	7,36	7,36		7,36			7,36	7,36
170000004850170	41-095-048-00005-003	88009 CÁRTAMO-CW99OL	S 426	6,60	22,21	22,21	22,21		22,21			22,21	22,21
170000004850174	41-095-048-00011-009	13010 TRITICALE-BONDADOSO	S 426	17,30	8,30	8,30	8,30		8,30			8,30	8,30
170000004850175	41-095-048-00005-004	13010 TRITICALE-BONDADOSO	S 426	6,50	19,18	19,18	19,18		19,18			19,18	19,18
170000004850178	41-020-008-00079-008	13010 TRITICALE-BONDADOSO	S 426	22,90	5,61	5,61	5,61		5,61			5,61	5,61
170000004850182	41-020-008-00079-009	13010 TRITICALE-BONDADOSO	S 426	30,70	2,47	2,47	2,47		2,47			2,47	2,47
170000004850184	41-020-008-00079-007	13010 TRITICALE-BONDADOSO	S 426	25,70	0,53	0,53	0,53		0,53			0,53	0,53
170000004850187	41-095-048-00011-014	13010 TRITICALE-BONDADOSO	S 426	15,60	1,65	1,65	1,65		1,65			1,65	1,65
170000004850202	41-095-049-00006-006	13010 TRITICALE-BONDADOSO	S 426	8,50	37,28	37,28	37,28		37,28			37,28	37,28
170000004850206	41-095-048-00006-004	88009 CÁRTAMO-CW99OL	S 426	11,60	19,86	19,86	19,86		19,86			19,86	19,86
170000004850212	41-095-048-00014-009	8030 AVENA-PREVISION	S 426	7,90	11,19	11,19	11,19		11,19			11,19	11,19
170000004850215	41-020-008-00079-006	13010 TRITICALE-BONDADOSO	S 426	23,10	9,07	9,07	9,07		9,07			9,07	9,07
170000004850219	41-095-048-00014-007	8030 AVENA-PREVISION	S 426	21,60	0,55	0,55	0,55		0,55			0,55	0,55
-1573658	41-020-008-00079-009	20000 BARBECHO TRADICIONAL-SIN VARIEDAD	S 434	30,70	1,32	1,32	1,32		1,32			1,32	1,32
-1573636	41-020-008-00079-035	20000 BARBECHO TRADICIONAL-SIN VARIEDAD	S 434	28,10	0,14	0,14	0,14		0,14			0,14	0,14
-1573616	41-020-008-00079-026	20000 BARBECHO TRADICIONAL-SIN VARIEDAD	S 434	27,40	0,19	0,19	0,19		0,19			0,19	0,19
-1573592	41-020-008-00079-007	20000 BARBECHO TRADICIONAL-SIN VARIEDAD	S 434	25,70	0,40	0,40	0,40		0,40			0,40	0,40
-1573582	41-020-008-00079-006	20000 BARBECHO TRADICIONAL-SIN VARIEDAD	S 434	23,10	3,55	3,55	3,55		3,55			3,55	3,55
-1483009	41-095-048-00018-038	20000 BARBECHO TRADICIONAL-SIN VARIEDAD	S 434	14,00	12,36	12,36	12,36		12,36			12,36	12,36
-1202772	41-095-048-09012-039	20000 BARBECHO TRADICIONAL-SIN VARIEDAD	S 434	4,60	0,04	0,04	0,04		0,04			0,04	0,04
-887759	41-095-048-00018-051	20000 BARBECHO TRADICIONAL-SIN VARIEDAD	S 434	11,70	0,03	0,03	0,03		0,03			0,03	0,03
-887758	41-095-048-00018-049	20000 BARBECHO TRADICIONAL-SIN VARIEDAD	S 434	24,90	0,08	0,08	0,08		0,08			0,08	0,08
-887757	41-095-048-00018-048	20000 BARBECHO TRADICIONAL-SIN VARIEDAD	S 434	23,00	0,44	0,44	0,44		0,44			0,44	0,44
-887679	41-095-048-00011-025	20000 BARBECHO TRADICIONAL-SIN VARIEDAD	S 434	17,20	0,48	0,48	0,48		0,48			0,48	0,48
-44467	41-020-008-00079-035	20000 BARBECHO TRADICIONAL-SIN VARIEDAD	S 434	28,10	1,22	1,22	1,22		1,22			1,22	1,22
-16188	41-095-048-00006-039	20000 BARBECHO TRADICIONAL-SIN VARIEDAD	S 434	4,10	0,04	0,04	0,04		0,04			0,04	0,04
-16186	41-095-048-00006-037	20000 BARBECHO TRADICIONAL-SIN VARIEDAD	S 434	12,10	2,17	2,17	2,17		2,17			2,17	2,17
-16185	41-095-048-00006-036	20000 BARBECHO TRADICIONAL-SIN VARIEDAD	S 434	11,90	0,67	0,67	0,67		0,67			0,67	0,67
170000004850162	41-095-048-00018-037	20000 BARBECHO TRADICIONAL-SIN VARIEDAD	S 434	19,60	0,41	0,41	0,41		0,41			0,41	0,41

(1) Superficie declarada admisible ajustada con la superficie comprometida.  
 (2) Factor de penalización valorando el alcance para el tipo de compromiso.

Puede verificar la integridad de una copia de este documento mediante la lectura del código QR adjunto o mediante el acceso a la dirección <https://ws050.juntadeandalucia.es/verificarFirma> indicando el código de VERIFICACIÓN

FIRMADO POR	RAQUEL MARIA ESPIN CRESPO	18/12/2024
VERIFICACIÓN	Pk2jmUCNT2ZVULXR6LZ4ED5BQV9F2A	PÁG. 452/2017





**INCIDENCIAS****INCIDENCIA DESCRIPCIÓN**

3790	Recinto declarado inactivo Ref:-1573745 Recinto:41-020-008-00080-00002 Cultivo: -
4272	Verifica que las líneas de declaración de las Solicitudes Únicas no tienen solapes con la capa de Retroactividad Gráfica (ambas de la misma campaña) a nivel de expediente/línea de declaración gráfica de la solicitud. Ref:-16179 Recinto:41-020-008-00079-00031 Cultivo: - Agregado de la referencia del recinto.:0 Zona de la referencia del recinto.:0 Superficie solapada.:0,04 Id. Incid.:101087877 Ref:1700000004850135 Recinto:41-095-048-00027-00005 Cultivo: - Agregado de la referencia del recinto.:0 Zona de la referencia del recinto.:0 Superficie solapada.:0,05 Id. Incid.:101087878
100402	Recinto solicitado no forma parte de ningún organismo de control autorizado para la producción ecológica en Andalucía o fecha de inscripción posterior al plazo establecido ( Anexo I. Criterios de Subvencionabilidad. Orden 28 de marzo de 2023 ). Ref:-1202761 Recinto:41-095-048-00029-00038 Cultivo:20000 BARBECHO TRADICIONAL-SIN VARIEDAD Secano Ref:-1202762 Recinto:41-095-048-00029-00039 Cultivo:20000 BARBECHO TRADICIONAL-SIN VARIEDAD Secano
100424	Solicita recinto que no está comprometido para la operación. Ref:-1573745 Recinto:41-020-008-00080-00002 Cultivo:13010 TRITICALE-BONDADOSO Secano Ref:-1202761 Recinto:41-095-048-00029-00038 Cultivo:20000 BARBECHO TRADICIONAL-SIN VARIEDAD Secano Ref:-1202762 Recinto:41-095-048-00029-00039 Cultivo:20000 BARBECHO TRADICIONAL-SIN VARIEDAD Secano

(1) Superficie declarada admisible ajustada con la superficie comprometida.  
(2) Factor de penalización valorando el alcance para el tipo de compromiso.

Puede verificar la integridad de una copia de este documento mediante la lectura del código QR adjunto o mediante el acceso a la dirección <https://ws050.juntadeandalucia.es/verificarFirma> indicando el código de VERIFICACIÓN

FIRMADO POR	RAQUEL MARIA ESPIN CRESPO	18/12/2024	
VERIFICACIÓN	Pk2jmUCNT2ZVULXR6LZ4ED5BQV9F2A	PÁG. 453/2017	

**APELLIDOS Y NOMBRE / RAZÓN SOCIAL**

CORTIJO DE VARGAS, CB

NIF  
\*\*\*8604\*EXPEDIENTE  
1260600ANUALIDAD  
DE PAGO  
1ª**IMPORTES POR ANUALIDAD**

	2023	2024	2025	2026	2027
IMPORTE MÁXIMO SUBVENCIONABLE	5.743,84 €	5.743,84 €	5.743,84 €	5.743,84 €	5.743,84 €
IMPORTE MEDIO DE TRANSFERENCIA (€/ha)	247,90 €	247,90 €	247,90 €	247,90 €	247,90 €

**RESUMEN DE UNIDADES**

Cód	GRUPO DE PAGO	Sup. Dec. Admisible (ha)	Sup. Comprometida (ha)	Sup. ajustada compromiso (1) (ha)	% sobredec.	Sup. Resuelta (ha)	Importe Declarado	Importe Topado	Importe Resuelto	Importe tras sobredec.
429	OLIVAR	23,17		23,17	0,00	23,17	5.743,84	5.743,84	5.743,84	5.743,84
<b>TOTAL</b>		23,17	23,17	23,17		23,17	5.743,84	5.743,84	5.743,84	5.743,84

**APLICACIÓN DE REDUCCIONES Y PENALIZACIONES**

GRUPO DE PAGO	Importe Calculado	Importe prereduc.	Criterios de subvencionabilidad y compromisos	Presentación tardía	Omisión declaración	Condicionalidad	IMPORTE (Euros) RESUELTO
OLIVAR	5.743,84	5.743,84	0,00	0,00	0,00	0,00	5.743,84
<b>TOTAL</b>	5.743,84	5.743,84					5.743,84

**RESUMEN DE PAGOS****IMPORTE ( Euros )**

	RESUELTO	FEADER	MAPA	CAPADR
OLIVAR - Pago realizado	5.743,84 €	4.882,26 €	563,47 €	298,11 €

**RECINTOS RESUELTOS**

REF.	REFERENCIA SIGPAC	CULTIVO	DESCRIPCIÓN CULTIVO	S/R G.PAGO	PEND. MEDIA (%)	SUP. DEC. ADMISIBLE (ha)	SUP. COMPROM. (ha)	SUP. AJUSTADA COMPR.(1) (ha)	SUP. CONY. SIGPAC (ha)	SUP. CERTIE (ha)	SUP. CAMPO (ha)	SUP. CAMPO DETER. CULT. DECLARADO (ha)	SUP. DEC. REDUCIDA (ha)	SUP. RESUELTA (ha)
1700000005558441	41-032-001-00090-002	101268	OLIVAR-PICO LIMON	S 429	21,10	0,86	0,86	0,86		0,86			0,86	0,86
1700000005558442	41-032-001-00091-021	101268	OLIVAR-PICO LIMON	S 429	15,40	0,12	0,12	0,12		0,12			0,12	0,12
1700000005558443	41-032-001-00091-009	101268	OLIVAR-PICO LIMON	S 429	32,00	22,13	22,13	22,13		22,13			22,13	22,13
1700000005558444	41-032-001-00090-006	101268	OLIVAR-PICO LIMON	S 429	15,70	0,06	0,06	0,06		0,06			0,06	0,06

(1) Superficie declarada admisible ajustada con la superficie comprometida.  
(2) Factor de penalización valorando el alcance para el tipo de compromiso.Puede verificar la integridad de una copia de este documento mediante la lectura del código QR adjunto o mediante el acceso a la dirección <https://ws050.juntadeandalucia.es/verificarFirma> indicando el código de VERIFICACIÓN

FIRMADO POR

RAQUEL MARIA ESPIN CRESPO

18/12/2024

VERIFICACIÓN

Pk2jmUCNT2ZVULXR6LZ4ED5BQV9F2A

PÁG. 454/2017



**APELLIDOS Y NOMBRE / RAZÓN SOCIAL**

CORTIJO EL CAÑUELO CB

NIF  
\*\*\*0804\*EXPEDIENTE  
1046477**ANUALIDAD DE PAGO**

1ª

**IMPORTES POR ANUALIDAD**

	2023	2024	2025	2026	2027
IMPORTE MÁXIMO SUBVENCIONABLE	9.916,00 €	9.916,00 €	9.916,00 €	9.916,00 €	9.916,00 €
IMPORTE MEDIO DE TRANSFERENCIA (€/ha)	247,90 €	247,90 €	247,90 €	247,90 €	247,90 €

**RESUMEN DE UNIDADES**

Cód	GRUPO DE PAGO	Sup. Dec. Admisible (ha)	Sup. Comprometida (ha)	Sup. ajustada compromiso (1) (ha)	% sobredec.	Sup. Resuelta (ha)	Importe Declarado	Importe Topado	Importe Resuelto	Importe tras sobredec.
429	OLIVAR	235,49		40,00	0,00	40,00	9.916,00	9.916,00	9.916,00	9.916,00
<b>TOTAL</b>		235,49	40,00	40,00		40,00	9.916,00	9.916,00	9.916,00	9.916,00

**APLICACIÓN DE REDUCCIONES Y PENALIZACIONES**

GRUPO DE PAGO	Importe Calculado	Importe prereduc.	Criterios de subvencionabilidad y compromisos	Presentación tardía	Omisión declaración	Condicionalidad	IMPORTE (Euros) RESUELTO
OLIVAR	9.916,00	9.916,00	0,00	0,00	0,00	0,00	9.916,00
<b>TOTAL</b>	9.916,00	9.916,00					9.916,00

**RESUMEN DE PAGOS****IMPORTE ( Euros )**

	RESUELTO	FEADER	MAPA	CAPADR
OLIVAR - Pago realizado	9.916,00 €	8.428,60 €	972,76 €	514,64 €

**RECINTOS RESUELTOS**

REF.	REFERENCIA SIGPAC	CULTIVO DESCRIPCIÓN CULTIVO	S/R G.PAGO	PEND. MEDIA (%)	SUP. DEC. ADMISIBLE (ha)	SUP. COMPROM. (ha)	SUP. AJUSTADA COMPR.(1) (ha)	SUP. CONY. SIGPAC (ha)	SUP. CERTIE (ha)	SUP. CAMPO (ha)	SUP. CAMPO DETER. CULT. DECLARADO (ha)	SUP. DEC. REDUCIDA (ha)	SUP. RESUELTA (ha)
-1511884	41-058-018-00068-038	101027 OLIVAR-ARBOSANA	S 429	1,20	41,05	40,96	40,96		41,05			40,96	40,96
-1511883	41-058-018-00068-038	101007 OLIVAR-MANZANILLA	S 429	1,20	22,82	22,77	22,77		22,82			22,77	22,77
-1511882	41-058-018-00068-038	101007 OLIVAR-MANZANILLA	S 429	1,20	1,62	1,62	1,62		1,62			1,62	1,62
-703523	41-058-018-00068-038	101003 OLIVAR-ARBEQUINA	S 429	1,20	44,54	44,44	44,44		44,54			44,44	44,44
-36653	41-058-018-00012-005	101007 OLIVAR-MANZANILLA	S 429	3,50	0,13	0,13	0,13		0,13			0,13	0,13
1700000002296706	41-058-012-00260-001	101003 OLIVAR-ARBEQUINA	S 429	5,10	4,75	4,75	4,75		4,75			4,75	4,75
1700000002296707	41-058-012-00036-001	101003 OLIVAR-ARBEQUINA	S 429	3,10	10,07	10,07	10,07		10,07			10,07	10,07
1700000002296708	41-058-012-00044-001	101003 OLIVAR-ARBEQUINA	S 429	3,70	36,19	36,19	36,19		36,19			36,19	36,19
1700000002296709	41-058-012-00251-001	101003 OLIVAR-ARBEQUINA	S 429	4,10	0,21	0,21	0,21		0,21			0,21	0,21
1700000002296716	41-058-019-00054-006	101003 OLIVAR-ARBEQUINA	S 429	2,60	54,57	54,57	54,57		54,57			54,57	54,57
1700000002296717	41-058-019-00237-001	101003 OLIVAR-ARBEQUINA	S 429	1,80	0,98	0,98	0,98		0,98			0,98	0,98
1700000002296722	41-058-018-00068-011	101007 OLIVAR-MANZANILLA	S 429	3,00	16,76	16,76	16,76		16,76			16,76	16,76
1700000002296725	41-058-019-00238-002	101003 OLIVAR-ARBEQUINA	S 429	3,50	1,80	1,80	1,80		1,80			1,80	1,80

**INCIDENCIAS****INCIDENCIA DESCRIPCIÓN**

- 100422 Recinto declarado por error para una operación de la 6503, que se ha corregido de oficio desmarcando la operación incorrecta, de acuerdo con la fecha de inscripción del recinto en la producción ecológica.  
 Ref:-703523 Recinto:41-058-018-00068-00038 Cultivo:101003 OLIVAR-ARBEQUINA Secano  
 Ref:-1511882 Recinto:41-058-018-00068-00038 Cultivo:101007 OLIVAR-MANZANILLA Secano  
 Ref:-1511883 Recinto:41-058-018-00068-00038 Cultivo:101007 OLIVAR-MANZANILLA Secano  
 Ref:-1511884 Recinto:41-058-018-00068-00038 Cultivo:101027 OLIVAR-ARBOSANA Secano

(1) Superficie declarada admisible ajustada con la superficie comprometida.  
 (2) Factor de penalización valorando el alcance para el tipo de compromiso.

Puede verificar la integridad de una copia de este documento mediante la lectura del código QR adjunto o mediante el acceso a la dirección <https://ws050.juntadeandalucia.es/verificarFirma> indicando el código de VERIFICACIÓN

FIRMADO POR

RAQUEL MARIA ESPIN CRESPO

18/12/2024

VERIFICACIÓN

Pk2jmUCNT2ZVULXR6LZ4ED5BQV9F2A

PÁG. 455/2017



**APELLIDOS Y NOMBRE / RAZÓN SOCIAL**

COTO ANTÓN DIAZ S.A.

**NIF**  
\*\*\*0832\***EXPEDIENTE**  
1100970**ANUALIDAD DE PAGO**  
1ª**IMPORTE POR ANUALIDAD**

	2023	2024	2025	2026	2027
<b>IMPORTE MÁXIMO SUBVENCIONABLE</b>	3.163,20 €	3.163,20 €	3.163,20 €	3.163,20 €	3.163,20 €
<b>IMPORTE MEDIO DE TRANSFERENCIA (€/ha)</b>	247,90 €	247,90 €	247,90 €	247,90 €	247,90 €

**RESUMEN DE UNIDADES**

Cód	GRUPO DE PAGO	Sup. Dec. Admisible (ha)	Sup. Comprometida (ha)	Sup. ajustada compromiso (1) (ha)	% sobredecc.	Sup. Resuelta (ha)	Importe Declarado	Importe Topado	Importe Resuelto	Importe tras sobredecc.
429	OLIVAR	12,76		12,76	0,00	12,76	3.163,20	3.163,20	3.163,20	3.163,20
<b>TOTAL</b>		12,76	12,76	12,76		12,76	3.163,20	3.163,20	3.163,20	3.163,20

**APLICACIÓN DE REDUCCIONES Y PENALIZACIONES**

GRUPO DE PAGO	Importe Calculado	Importe prereduc.	Criterios de subvencionabilidad y compromisos	Presentación tardía	Omisión declaración	Condicionalidad	IMPORTE (Euros) RESUELTO
OLIVAR	3.163,20	3.163,20	0,00	0,00	0,00	0,00	3.163,20
<b>TOTAL</b>	3.163,20	3.163,20					3.163,20

**RESUMEN DE PAGOS****IMPORTE ( Euros )**

	RESUELTO	FEADER	MAPA	CAPADR
OLIVAR - Pago realizado	3.163,20 €	2.688,72 €	310,31 €	164,17 €

**RECINTOS RESUELTOS**

REF.	REFERENCIA SIGPAC	CULTIVO DESCRIPCIÓN CULTIVO	S/R G.PAGO	PEND. MEDIA (%)	SUP. DEC. ADMISIBLE (ha)	SUP. COMPROM. (ha)	SUP. AJUSTADA COMPROM. (1) (ha)	SUP. CONY. SIGPAC (ha)	SUP. CERTIE (ha)	SUP. CAMPO (ha)	SUP. CAMPO DETER. CULT. DECLARADO (ha)	SUP. DEC. REDUCIDA (ha)	SUP. RESUELTA (ha)
-1401173	41-055-002-00115-014	101195 OLIVAR-LECHIN DE SEVILLA	S 429	29,80	1,65	1,65	1,65		1,65			1,65	1,65
5319108	41-055-002-00022-034	101195 OLIVAR-LECHIN DE SEVILLA	S 429	31,50	0,27	0,27	0,27		0,27			0,27	0,27
5319109	41-055-002-00022-070	101195 OLIVAR-LECHIN DE SEVILLA	S 429	39,30	0,02	0,02	0,02		0,02			0,02	0,02
5319110	41-055-002-00022-071	101195 OLIVAR-LECHIN DE SEVILLA	S 429	37,10	0,02	0,02	0,02		0,02			0,02	0,02
5319115	41-055-002-00022-141	101195 OLIVAR-LECHIN DE SEVILLA	S 429	12,40	5,28	5,28	5,28		5,28			5,28	5,28
5319130	41-055-002-00103-001	101195 OLIVAR-LECHIN DE SEVILLA	S 429	16,70	0,23	0,23	0,23		0,23			0,23	0,23
5319131	41-055-002-00092-001	101195 OLIVAR-LECHIN DE SEVILLA	S 429	9,00	1,68	1,68	1,68		1,68			1,68	1,68
5319134	41-055-002-00072-001	101195 OLIVAR-LECHIN DE SEVILLA	S 429	23,90	0,69	0,69	0,69		0,69			0,69	0,69
5319135	41-055-002-00054-001	101195 OLIVAR-LECHIN DE SEVILLA	S 429	12,20	0,83	0,83	0,83		0,83			0,83	0,83
5319138	41-055-002-00105-001	101195 OLIVAR-LECHIN DE SEVILLA	S 429	20,20	0,41	0,41	0,41		0,41			0,41	0,41
5319139	41-055-002-00105-002	101195 OLIVAR-LECHIN DE SEVILLA	S 429	16,70	0,18	0,18	0,18		0,18			0,18	0,18
5319143	41-055-002-00106-002	101195 OLIVAR-LECHIN DE SEVILLA	S 429	23,60	0,15	0,15	0,15		0,15			0,15	0,15
5319144	41-055-002-00106-004	101195 OLIVAR-LECHIN DE SEVILLA	S 429	15,90	1,09	1,09	1,09		1,09			1,09	1,09
5319145	41-055-002-00106-005	101195 OLIVAR-LECHIN DE SEVILLA	S 429	21,70	0,26	0,26	0,26		0,26			0,26	0,26

**INCIDENCIAS****INCIDENCIA DESCRIPCIÓN**

- 100402 Recinto solicitado no forma parte de ningún organismo de control autorizado para la producción ecológica en Andalucía o fecha de inscripción posterior al plazo establecido ( Anexo I. Criterios de Subvencionabilidad. Orden 28 de marzo de 2023 ).  
 Ref:-1401178 Recinto:41-055-002-00022-00167 Cultivo:101195 OLIVAR-LECHIN DE SEVILLA Secano  
 Ref:-1401174 Recinto:41-055-002-00022-00168 Cultivo:101195 OLIVAR-LECHIN DE SEVILLA Secano  
 Ref:-1401175 Recinto:41-055-002-00022-00169 Cultivo:101195 OLIVAR-LECHIN DE SEVILLA Secano  
 Ref:-1401176 Recinto:41-055-002-00022-00170 Cultivo:101195 OLIVAR-LECHIN DE SEVILLA Secano  
 Ref:-1401179 Recinto:41-055-002-00022-00171 Cultivo:101195 OLIVAR-LECHIN DE SEVILLA Secano  
 Ref:-1401177 Recinto:41-055-002-00022-00172 Cultivo:101195 OLIVAR-LECHIN DE SEVILLA Secano
- 100424 Solicita recinto que no está comprometido para la operación.  
 Ref:-1401178 Recinto:41-055-002-00022-00167 Cultivo:101195 OLIVAR-LECHIN DE SEVILLA Secano  
 Ref:-1401174 Recinto:41-055-002-00022-00168 Cultivo:101195 OLIVAR-LECHIN DE SEVILLA Secano  
 Ref:-1401175 Recinto:41-055-002-00022-00169 Cultivo:101195 OLIVAR-LECHIN DE SEVILLA Secano  
 Ref:-1401176 Recinto:41-055-002-00022-00170 Cultivo:101195 OLIVAR-LECHIN DE SEVILLA Secano  
 Ref:-1401179 Recinto:41-055-002-00022-00171 Cultivo:101195 OLIVAR-LECHIN DE SEVILLA Secano  
 Ref:-1401177 Recinto:41-055-002-00022-00172 Cultivo:101195 OLIVAR-LECHIN DE SEVILLA Secano

(1) Superficie declarada admisible ajustada con la superficie comprometida.  
(2) Factor de penalización valorando el alcance para el tipo de compromiso.Puede verificar la integridad de una copia de este documento mediante la lectura del código QR adjunto o mediante el acceso a la dirección <https://ws050.juntadeandalucia.es/verificarFirma> indicando el código de VERIFICACIÓN

FIRMADO POR

RAQUEL MARIA ESPIN CRESPO

18/12/2024

VERIFICACIÓN

Pk2jmUCNT2ZVULXR6LZ4ED5BQV9F2A

PÁG. 456/2017



**APELLIDOS Y NOMBRE / RAZÓN SOCIAL**

CREONTE DE EUROPA S.L.

**NIF**

\*\*\*9374\*

**EXPEDIENTE**

1231106

**ANUALIDAD DE PAGO**

1ª

**IMPORTES POR ANUALIDAD**

	2023	2024	2025	2026	2027
IMPORTE MÁXIMO SUBVENCIONABLE	13.531,84 €	13.531,84 €	13.531,84 €	13.531,84 €	13.531,84 €
IMPORTE MEDIO DE TRANSFERENCIA (€/ha)	349,66 €	349,66 €	349,66 €	349,66 €	349,66 €

**RESUMEN DE UNIDADES**

Cód	GRUPO DE PAGO	Sup. Dec. Admisible (ha)	Sup. Comprometida (ha)	Sup. ajustada compromiso (1) (ha)	% sobredec.	Sup. Resuelta (ha)	Importe Declarado	Importe Topado	Importe Resuelto	Importe tras sobredec.
433	FRUTALES REGADÍO	38,74		38,70	0,00	38,70	13.531,84	13.531,84	13.531,84	13.531,84
<b>TOTAL</b>		38,74	38,70	38,70		38,70	13.531,84	13.531,84	13.531,84	13.531,84

**APLICACIÓN DE REDUCCIONES Y PENALIZACIONES**

GRUPO DE PAGO	Importe Calculado	Importe prereduc.	Criterios de subvencionabilidad y compromisos	Presentación tardía	Omisión declaración	Condicionalidad	IMPORTE (Euros) RESUELTO
FRUTALES REGADÍO	13.531,84	13.531,84	0,00	0,00	0,00	0,00	13.531,84
<b>TOTAL</b>	13.531,84	13.531,84					13.531,84

**RESUMEN DE PAGOS****IMPORTE ( Euros )**

	RESUELTO	FEADER	MAPA	CAPADR
FRUTALES REGADÍO - Pago realizado	13.531,84 €	11.502,06 €	1.327,47 €	702,31 €

**RECINTOS RESUELTOS**

REF.	REFERENCIA SIGPAC	CULTIVO DESCRIPCIÓN CULTIVO	S/R G.PAGO	PEND. MEDIA (%)	SUP. DEC. ADMISIBLE (ha)	SUP. COMPROM. (ha)	SUP. AJUSTADA COMPR.(1) (ha)	SUP. CONY. SIGPAC (ha)	SUP. CERTIE (ha)	SUP. CAMPO (ha)	SUP. CAMPO DETER. CULT. DECLARADO (ha)	SUP. DEC. REDUCIDA (ha)	SUP. RESUELTA (ha)
-1584145	41-055-008-00018-002	206308 NARANJO-VALENCIA LATE	R 433	1,40	4,25	4,25	4,25		4,25				4,25
-1584132	41-055-008-00018-002	206001 NARANJO-LANE LATE	R 433	1,40	3,01	3,00	3,00		3,00				3,00
-1396530	41-055-008-00018-002	206008 NARANJO-SALUSTIANA	R 433	1,40	3,09	3,08	3,08		3,08				3,08
-1396471	41-055-008-00018-001	206004 NARANJO-NAVELINA	R 433	1,40	0,17	0,17	0,17		0,17				0,17
-1396469	41-055-008-00018-002	206004 NARANJO-NAVELINA	R 433	1,40	1,61	1,61	1,61		1,61				1,61
-1396410	41-055-008-00018-002	206004 NARANJO-NAVELINA	R 433	1,40	2,44	2,43	2,43		2,43				2,43
-1396407	41-055-008-00018-002	206004 NARANJO-NAVELINA	R 433	1,40	2,88	2,87	2,87		2,87				2,87
-1001442	41-055-008-00029-005	206001 NARANJO-LANE LATE	R 433	1,10	1,83	1,83	1,83		1,83				1,83
-1001441	41-055-008-00029-005	206001 NARANJO-LANE LATE	R 433	1,10	1,03	1,03	1,03		1,03				1,03
-1001440	41-055-008-00029-005	206001 NARANJO-LANE LATE	R 433	1,10	1,31	1,31	1,31		1,31				1,31
-92216	41-055-008-00029-007	206001 NARANJO-LANE LATE	R 433	2,90	0,97	0,97	0,97		0,97				0,97
1700000006407236	41-055-008-00016-005	206004 NARANJO-NAVELINA	R 433	2,20	0,04	0,04	0,04		0,04				0,04
1700000006407241	41-055-008-00029-005	206202 NARANJO-POWELL SUMMER NAVEL	R 433	1,10	10,10	10,10	10,10		10,10				10,10
1700000006407242	41-055-008-00018-005	206004 NARANJO-NAVELINA	R 433	11,70	0,72	0,72	0,72		0,72				0,72
1700000006407243	41-055-008-00029-008	206001 NARANJO-LANE LATE	R 433	1,40	5,29	5,29	5,29		5,29				5,29

**INCIDENCIAS****INCIDENCIA DESCRIPCIÓN**

100422 Recinto declarado por error para una operación de la 6503, que se ha corregido de oficio desmarcando la operación incorrecta, de acuerdo con la fecha de inscripción del recinto en la producción ecológica.  
Ref.-1396471 Recinto:41-055-008-00018-00001 Cultivo:206004 NARANJO-NAVELINA Regadío

(1) Superficie declarada admisible ajustada con la superficie comprometida.  
(2) Factor de penalización valorando el alcance para el tipo de compromiso.

Puede verificar la integridad de una copia de este documento mediante la lectura del código QR adjunto o mediante el acceso a la dirección <https://ws050.juntadeandalucia.es/verificarFirma> indicando el código de VERIFICACIÓN

FIRMADO POR

RAQUEL MARIA ESPIN CRESPO

18/12/2024

VERIFICACIÓN

Pk2jmUCNT2ZVULXR6LZ4ED5BQV9F2A

PÁG. 457/2017



**APELLIDOS Y NOMBRE / RAZÓN SOCIAL**

CRIADO ANTUNEZ MARIA JOSE

**NIF**

\*\*\*2906\*

**EXPEDIENTE**

1061410

**ANUALIDAD DE PAGO**

1ª

**IMPORTES POR ANUALIDAD**

	2023	2024	2025	2026	2027
IMPORTE MÁXIMO SUBVENCIONABLE	1.410,52 €	1.410,52 €	1.410,52 €	1.410,52 €	1.410,52 €
IMPORTE MEDIO DE TRANSFERENCIA (€/ha)	82,15 €	82,15 €	82,15 €	82,15 €	82,15 €

**RESUMEN DE UNIDADES**

Cód	GRUPO DE PAGO	Sup. Dec. Admisible (ha)	Sup. Comprometida (ha)	Sup. ajustada compromiso (1) (ha)	% sobredec.	Sup. Resuelta (ha)	Importe Declarado	Importe Topado	Importe Resuelto	Importe tras sobredec.
428	PASTOS ASOCIADOS A GANADERÍA ECOLÓGICA	17,17		17,17	0,00	17,17	1.410,52	1.410,52	1.410,52	1.410,52
<b>TOTAL</b>		17,17	17,17	17,17		17,17	1.410,52	1.410,52	1.410,52	1.410,52

**APLICACIÓN DE REDUCCIONES Y PENALIZACIONES**

GRUPO DE PAGO	Importe Calculado	Importe prereduc.	Criterios de subvencionabilidad y compromisos	Presentación tardía	Omisión declaración	Condicionidad	IMPORTE (Euros) RESUELTO
PASTOS ASOCIADOS A GANADERÍA	1.410,52	1.410,52	0,00	0,00	0,00	0,00	1.410,52
<b>TOTAL</b>	1.410,52	1.410,52					1.410,52

**RESUMEN DE PAGOS****IMPORTE (Euros)**

	RESUELTO	FEADER	MAPA	CAPADR
PASTOS ASOCIADOS A GANADERÍA ECOLÓGICA - Pago realizado	1.410,52 €	1.198,94 €	138,37 €	73,21 €

**RECINTOS RESUELTOS**

REE	REFERENCIA SIGPAC	CULTIVO	DESCRIPCIÓN CULTIVO	S/R G.PAGO	PEND. MEDIA (%)	SUP. DEC. ADMISIBLE (ha)	SUP. COMPROM. (ha)	SUP. AJUSTADA COMPROM. (1) (ha)	SUP. CONV. SIGPAC (ha)	SUP. CERTIF. (ha)	SUP. CAMPO (ha)	SUP. CAMPO DETER. CULT. DECLARADO (ha)	SUP. DEC. REDUCIDA (ha)	SUP. RESUELTA (ha)
1700000002667102	41-002-006-00069-004	62000	PASTOS PERMANENTES DE 5 O MAS AÑOS-SIN VARIEDAD	S 428	22,70	12,80	12,80	12,80		12,80			12,80	12,80
1700000002667109	41-002-006-00070-004	62000	PASTOS PERMANENTES DE 5 O MAS AÑOS-SIN VARIEDAD	S 428	12,10	1,00	1,00	1,00		1,00			1,00	1,00
1700000002667110	41-002-006-00070-002	62000	PASTOS PERMANENTES DE 5 O MAS AÑOS-SIN VARIEDAD	S 428	9,50	0,63	0,63	0,63		0,84			0,63	0,63
1700000002667111	41-002-006-00070-003	62000	PASTOS PERMANENTES DE 5 O MAS AÑOS-SIN VARIEDAD	S 428	12,50	2,74	2,74	2,74		2,74			2,74	2,74

**INCIDENCIAS****INCIDENCIA DESCRIPCIÓN**

- 100411 Recinto no admisible por no estar asociado en SIGGAN a una explotación ganadera ( Artículo 10 de la Orden de 28 de marzo de 2023 ).  
Ref:1700000002667107 Recinto:41-002-006-00079-00004 Cultivo:62000 PASTOS PERMANENTES DE 5 O MAS AÑOS-SIN VARIEDAD Secano
- 100424 Solicita recinto que no está comprometido para la operación.  
Ref:1700000002667105 Recinto:41-002-006-00078-00004 Cultivo:62000 PASTOS PERMANENTES DE 5 O MAS AÑOS-SIN VARIEDAD Secano  
Ref:1700000002667106 Recinto:41-002-006-00079-00001 Cultivo:62000 PASTOS PERMANENTES DE 5 O MAS AÑOS-SIN VARIEDAD Secano  
Ref:1700000002667107 Recinto:41-002-006-00079-00004 Cultivo:62000 PASTOS PERMANENTES DE 5 O MAS AÑOS-SIN VARIEDAD Secano

(1) Superficie declarada admisible ajustada con la superficie comprometida.  
(2) Factor de penalización valorando el alcance para el tipo de compromiso.

Puede verificar la integridad de una copia de este documento mediante la lectura del código QR adjunto o mediante el acceso a la dirección <https://ws050.juntadeandalucia.es/verificarFirma> indicando el código de VERIFICACIÓN

FIRMADO POR

RAQUEL MARIA ESPIN CRESPO

18/12/2024

VERIFICACIÓN

Pk2jmUCNT2ZVULXR6LZ4ED5BQV9F2A

PÁG. 458/2017



**Datos considerados para el Cálculo de la Carga Ganadera mínima y máxima del expediente**

Explotación	Especie	Inscrito en Sipea y Admisible	Ugm Calculada para CG Mínima	Ugm Calculada para CG Máxima
ES410020000707	OVINA	SI	8,86	8,86
			8,86	8,86

Superficie determinada para Cálculo Carga Ganadera Mínima: 19,26 ha

Superficie determinada para Cálculo Carga Ganadera Máxima: 19,26 ha

Carga Ganadera Mínima Expediente: 0,46 ugm/ha

Carga Ganadera Máxima Expediente: 0,46 ugm/ha

**Recintos Determinados para el Cálculo de Garga Ganadera Mínima**

REF.	REFERENCIA SIGPAC	CULTIVO	DESCRIPCIÓN CULTIVO	S/R	SUP. RESUELTA (ha)
1700000002667102	41-002-006-00069-00004	62000	PASTOS PERMANENTES DE 5 O MAS AÑOS-SIN VARIEDAD	S	12,80
1700000002667103	41-002-011-00012-00001	63000	PASTOS DE MENOS DE 5 AÑOS-SIN VARIEDAD	S	1,14
1700000002667104	41-002-011-00012-00014	63000	PASTOS DE MENOS DE 5 AÑOS-SIN VARIEDAD	S	0,02
1700000002667105	41-002-006-00078-00004	62000	PASTOS PERMANENTES DE 5 O MAS AÑOS-SIN VARIEDAD	S	0,12
1700000002667106	41-002-006-00079-00001	62000	PASTOS PERMANENTES DE 5 O MAS AÑOS-SIN VARIEDAD	S	0,10
1700000002667107	41-002-006-00079-00004	62000	PASTOS PERMANENTES DE 5 O MAS AÑOS-SIN VARIEDAD	S	0,04
1700000002667108	41-002-006-00082-00006	62000	PASTOS PERMANENTES DE 5 O MAS AÑOS-SIN VARIEDAD	S	0,67
1700000002667109	41-002-006-00070-00004	62000	PASTOS PERMANENTES DE 5 O MAS AÑOS-SIN VARIEDAD	S	1,00
1700000002667110	41-002-006-00070-00002	62000	PASTOS PERMANENTES DE 5 O MAS AÑOS-SIN VARIEDAD	S	0,63
1700000002667111	41-002-006-00070-00003	62000	PASTOS PERMANENTES DE 5 O MAS AÑOS-SIN VARIEDAD	S	2,74

**Recintos Determinados para el Cálculo de Garga Ganadera Máxima**

REF.	REFERENCIA SIGPAC	CULTIVO	DESCRIPCIÓN CULTIVO	S/R	SUP. RESUELTA (ha)
1700000002667102	41-002-006-00069-00004	62000	PASTOS PERMANENTES DE 5 O MAS AÑOS-SIN VARIEDAD	S	12,80
1700000002667103	41-002-011-00012-00001	63000	PASTOS DE MENOS DE 5 AÑOS-SIN VARIEDAD	S	1,14
1700000002667104	41-002-011-00012-00014	63000	PASTOS DE MENOS DE 5 AÑOS-SIN VARIEDAD	S	0,02
1700000002667105	41-002-006-00078-00004	62000	PASTOS PERMANENTES DE 5 O MAS AÑOS-SIN VARIEDAD	S	0,12
1700000002667106	41-002-006-00079-00001	62000	PASTOS PERMANENTES DE 5 O MAS AÑOS-SIN VARIEDAD	S	0,10
1700000002667107	41-002-006-00079-00004	62000	PASTOS PERMANENTES DE 5 O MAS AÑOS-SIN VARIEDAD	S	0,04
1700000002667108	41-002-006-00082-00006	62000	PASTOS PERMANENTES DE 5 O MAS AÑOS-SIN VARIEDAD	S	0,67
1700000002667109	41-002-006-00070-00004	62000	PASTOS PERMANENTES DE 5 O MAS AÑOS-SIN VARIEDAD	S	1,00
1700000002667110	41-002-006-00070-00002	62000	PASTOS PERMANENTES DE 5 O MAS AÑOS-SIN VARIEDAD	S	0,63
1700000002667111	41-002-006-00070-00003	62000	PASTOS PERMANENTES DE 5 O MAS AÑOS-SIN VARIEDAD	S	2,74

(1) Superficie declarada admisible ajustada con la superficie comprometida.  
(2) Factor de penalización valorando el alcance para el tipo de compromiso.Puede verificar la integridad de una copia de este documento mediante la lectura del código QR adjunto o mediante el acceso a la dirección <https://ws050.juntadeandalucia.es/verificarFirma> indicando el código de VERIFICACIÓN

FIRMADO POR

RAQUEL MARIA ESPIN CRESPO

18/12/2024

VERIFICACIÓN

Pk2jmUCNT2ZVULXR6LZ4ED5BQV9F2A

PÁG. 459/2017



**APELLIDOS Y NOMBRE / RAZÓN SOCIAL**

CRUCES CASTRO JUAN

NIF  
\*\*\*\*1487\*EXPEDIENTE  
1033791ANUALIDAD  
DE PAGO  
1ª**IMPORTES POR ANUALIDAD**

	2023	2024	2025	2026	2027
IMPORTE MÁXIMO SUBVENCIONABLE	4.055,89 €	4.055,89 €	4.055,89 €	4.055,89 €	4.055,89 €
IMPORTE MEDIO DE TRANSFERENCIA (€/ha)	151,17 €	151,17 €	151,17 €	151,17 €	151,17 €

**RESUMEN DE UNIDADES**

Cód	GRUPO DE PAGO	Sup. Dec. Admisible (ha)	Sup. Comprometida (ha)	Sup. ajustada compromiso (1) (ha)	% sobredec.	Sup. Resuelta (ha)	Importe Declarado	Importe Topado	Importe Resuelto	Importe tras sobredec.
426	HERBÁCEOS	27,11		26,83	0,00	26,83	4.055,89	4.055,89	4.055,89	4.055,89
<b>TOTAL</b>		27,11	26,83	26,83		26,83	4.055,89	4.055,89	4.055,89	4.055,89

**APLICACIÓN DE REDUCCIONES Y PENALIZACIONES**

GRUPO DE PAGO	Importe Calculado	Importe prereduc.	Criterios de subvencionabilidad y compromisos	Presentación tardía	Omisión declaración	Condicionalidad	IMPORTE (Euros) RESUELTO
HERBÁCEOS	4.055,89	4.055,89	0,00	0,00	0,00	0,00	4.055,89
<b>TOTAL</b>	4.055,89	4.055,89					4.055,89

**RESUMEN DE PAGOS****IMPORTE ( Euros )**

	RESUELTO	FEADER	MAPA	CAPADR
HERBÁCEOS - Pago realizado	4.055,89 €	3.447,51 €	397,88 €	210,50 €

**RECINTOS RESUELTOS**

REF.	REFERENCIA SIGPAC	CULTIVO DESCRIPCIÓN CULTIVO	S/R G.PAGO	PEND. MEDIA (%)	SUP. DEC. ADMISIBLE (ha)	SUP. COMPROM. (ha)	SUP. AJUSTADA COMPR.(1) (ha)	SUP. CONY. SIGPAC (ha)	SUP. CERTIE (ha)	SUP. CAMPO (ha)	SUP. CAMPO DETER. CULT. DECLARADO (ha)	SUP. DEC. REDUCIDA (ha)	SUP. RESUELTA (ha)
-1525970	41-065-019-00034-005	5000 CEBADA-SIN VARIEDAD	S 426	18,40	2,21	2,15	2,15		2,15			2,15	2,15
1700000007234370	41-065-019-00012-004	8000 AVENA-SIN VARIEDAD	S 426	13,60	0,04	0,04	0,04		0,04			0,04	0,04
1700000007234371	41-065-019-00016-001	8000 AVENA-SIN VARIEDAD	S 426	15,70	4,74	4,74	4,74		4,74			4,74	4,74
1700000007234372	41-065-019-00020-002	8000 AVENA-SIN VARIEDAD	S 426	16,30	5,25	5,25	5,25		5,27			5,25	5,25
1700000007234373	41-065-019-00042-003	8000 AVENA-SIN VARIEDAD	S 426	20,40	0,05	0,05	0,05		0,05			0,05	0,05
1700000007234377	41-065-019-00033-002	5000 CEBADA-SIN VARIEDAD	S 426	25,60	3,84	3,84	3,84		3,84			3,84	3,84
1700000007234378	41-065-019-00034-005	5000 CEBADA-SIN VARIEDAD	S 426	18,40	1,36	1,33	1,33		1,33			1,33	1,33
1700000007234379	41-065-019-00034-005	8000 AVENA-SIN VARIEDAD	S 426	18,40	5,32	5,18	5,18		5,18			5,18	5,18
1700000007234380	41-065-019-00033-003	5000 CEBADA-SIN VARIEDAD	S 426	17,50	2,30	2,30	2,30		2,30			2,30	2,30
1700000007234381	41-065-019-00034-005	5000 CEBADA-SIN VARIEDAD	S 426	18,40	2,00	1,95	1,95		1,95			1,95	1,95

**INCIDENCIAS****INCIDENCIA DESCRIPCIÓN**

- 4272 Verifica que las líneas de declaración de las Solicitudes Únicas no tienen solapes con la capa de Retroactividad Gráfica (ambas de la misma campaña) a nivel de expediente/línea de declaración gráfica de la solicitud.  
Ref:1700000007234378 Recinto:41-065-019-00034-00005 Cultivo: - Agregado de la referencia del recinto.:0 Zona de la referencia del recinto.:0 Superficie solapada.:0,03 Id. Incid.:101087633
- 100407 Explotación solicitada no forma parte de ningún organismo de control autorizado para la producción ecológica en Andalucía o fecha de inscripción posterior al plazo establecido ( Anexo I. Criterios de Subvencionabilidad. Orden 28 de marzo de 2023 ).  
Explotación:ES410650000331 Especie:OVINA  
Explotación:ES410650000331 Especie:PORCINO
- 100424 Solicita recinto que no está comprometido para la operación.  
Ref:1700000007234396 Recinto:41-065-019-00012-00001 Cultivo:62000 PASTOS PERMANENTES DE 5 O MAS AÑOS-SIN VARIEDAD Secano

(1) Superficie declarada admisible ajustada con la superficie comprometida.  
(2) Factor de penalización valorando el alcance para el tipo de compromiso.

Puede verificar la integridad de una copia de este documento mediante la lectura del código QR adjunto o mediante el acceso a la dirección <https://ws050.juntadeandalucia.es/verificarFirma> indicando el código de VERIFICACIÓN

FIRMADO POR

RAQUEL MARIA ESPIN CRESPO

18/12/2024

VERIFICACIÓN

Pk2jmUCNT2ZVULXR6LZ4ED5BQV9F2A

PÁG. 460/2017







<u>APELLIDOS Y NOMBRE / RAZÓN SOCIAL</u>	<u>NIF</u>	<u>EXPEDIENTE</u>	<u>ANUALIDAD DE PAGO</u>
CRUZ GARCIA MARIA ROSARIO FATIMA	****1669*	1146307	1ª

**IMPORTES POR ANUALIDAD**

	<u>2023</u>	<u>2024</u>	<u>2025</u>	<u>2026</u>	<u>2027</u>
<b>IMPORTE MÁXIMO SUBVENCIONABLE</b>	699,32 €	699,32 €	699,32 €	699,32 €	699,32 €
<b>IMPORTE MEDIO DE TRANSFERENCIA (€/ha)</b>	349,66 €	349,66 €	349,66 €	349,66 €	349,66 €

**RESUMEN DE UNIDADES**

<u>Cód</u>	<u>GRUPO DE PAGO</u>	<u>Sup. Dec. Admisible (ha)</u>	<u>Sup. Comprometida (ha)</u>	<u>Sup. ajustada compromiso (1) (ha)</u>	<u>% sobredec.</u>	<u>Sup. Resuelta (ha)</u>	<u>Importe Declarado</u>	<u>Importe Topado</u>	<u>Importe Resuelto</u>	<u>Importe tras sobredec.</u>
433	FRUTALES REGADÍO	2,00		2,00	0,00	2,00	699,32	699,32	699,32	699,32
<b>TOTAL</b>		2,00	2,00	2,00		2,00	699,32	699,32	699,32	699,32

**APLICACIÓN DE REDUCCIONES Y PENALIZACIONES**

<u>GRUPO DE PAGO</u>	<u>Importe Calculado</u>	<u>Importe prereduc.</u>	<u>Criterios de subvencionabilidad y compromisos</u>	<u>Presentación tardía</u>	<u>Omisión declaración</u>	<u>Condicionalidad</u>	<u>IMPORTE (Euros) RESUELTO</u>
FRUTALES REGADÍO	699,32	699,32	0,00	0,00	0,00	0,00	699,32
<b>TOTAL</b>	699,32	699,32					699,32

**RESUMEN DE PAGOS**

	<u>IMPORTE ( Euros )</u>			
	<u>RESUELTO</u>	<u>FEADER</u>	<u>MAPA</u>	<u>CAPADR</u>
FRUTALES REGADÍO - Pago realizado	699,32 €	594,42 €	68,60 €	36,30 €

**RECINTOS RESUELTOS**

<u>REF.</u>	<u>REFERENCIA SIGPAC</u>	<u>CULTIVO</u>	<u>DESCRIPCIÓN CULTIVO</u>	<u>S/R G.PAGO</u>	<u>PEND. MEDIA (%)</u>	<u>SUP. DEC. ADMISIBLE (ha)</u>	<u>SUP. COMPROM. (ha)</u>	<u>SUP. AJUSTADA COMPR.(1) (ha)</u>	<u>SUP. CONY. SIGPAC (ha)</u>	<u>SUP. CERTIE (ha)</u>	<u>SUP. CAMPO (ha)</u>	<u>SUP. CAMPO DETER. CULT. DECLARADO (ha)</u>	<u>SUP. DEC. REDUCIDA (ha)</u>	<u>SUP. RESUELTA (ha)</u>
1700000004578934	41-007-002-00039-001	206004	NARANJO-NAVELINA	R	433	1,30	1,03	1,03	1,03	1,03			1,03	1,03
1700000004578935	41-007-003-00004-002	206004	NARANJO-NAVELINA	R	433	0,90	0,97	0,97	0,97	0,97			0,97	0,97

**INCIDENCIAS****INCIDENCIA DESCRIPCIÓN**

- 100422 Recinto declarado por error para una operación de la 6503, que se ha corregido de oficio desmarcando la operación incorrecta, de acuerdo con la fecha de inscripción del recinto en la producción ecológica.  
 Ref:1700000004578934 Recinto:41-007-002-00039-00001 Cultivo:206004 NARANJO-NAVELINA Regadio  
 Ref:1700000004578935 Recinto:41-007-003-00004-00002 Cultivo:206004 NARANJO-NAVELINA Regadio

(1) Superficie declarada admisible ajustada con la superficie comprometida.  
 (2) Factor de penalización valorando el alcance para el tipo de compromiso.

Puede verificar la integridad de una copia de este documento mediante la lectura del código QR adjunto o mediante el acceso a la dirección <https://ws050.juntadeandalucia.es/verificarFirma> indicando el código de VERIFICACIÓN

FIRMADO POR	RAQUEL MARIA ESPIN CRESPO	18/12/2024
VERIFICACIÓN	Pk2jmUCNT2ZVULXR6LZ4ED5BQV9F2A	PÁG. 461/2017



**APELLIDOS Y NOMBRE / RAZÓN SOCIAL**

CUARTEROLA SL

**NIF**  
\*\*\*6519\***EXPEDIENTE**  
1119435**ANUALIDAD DE PAGO**

1ª

**IMPORTES POR ANUALIDAD**

	2023	2024	2025	2026	2027
<b>IMPORTE MÁXIMO SUBVENCIONABLE</b>	1.496,58 €	1.496,58 €	1.496,58 €	1.496,58 €	1.496,58 €
<b>IMPORTE MEDIO DE TRANSFERENCIA (€/ha)</b>	151,17 €	151,17 €	151,17 €	151,17 €	151,17 €

**RESUMEN DE UNIDADES**

Cód	GRUPO DE PAGO	Sup. Dec. Admisible (ha)	Sup. Comprometida (ha)	Sup. ajustada compromiso (1) (ha)	% sobredec.	Sup. Resuelta (ha)	Importe Declarado	Importe Topado	Importe Resuelto	Importe tras sobredec.
426	HERBÁCEOS	9,90		9,90	0,00	9,90	1.496,58	1.496,58	1.496,58	1.496,58
<b>TOTAL</b>		9,90	9,90	9,90		9,90	1.496,58	1.496,58	1.496,58	1.496,58

**APLICACIÓN DE REDUCCIONES Y PENALIZACIONES**

GRUPO DE PAGO	Importe Calculado	Importe prereduc.	Criterios de subvencionabilidad y compromisos	Presentación tardía	Omisión declaración	Condicionalidad	IMPORTE (Euros) RESUELTO
HERBÁCEOS	1.496,58	1.496,58	0,00	0,00	0,00	0,00	1.496,58
<b>TOTAL</b>	1.496,58	1.496,58					1.496,58

**RESUMEN DE PAGOS****IMPORTE ( Euros )**

	RESUELTO	FEADER	MAPA	CAPADR
HERBÁCEOS - Pago realizado	1.496,58 €	1.272,09 €	146,81 €	77,68 €

**RECINTOS RESUELTOS**

REF.	REFERENCIA SIGPAC	CULTIVO	DESCRIPCIÓN CULTIVO	S/R	G.PAGO	PEND. MEDIA (%)	SUP. DEC. ADMISIBLE (ha)	SUP. COMPROM. (ha)	SUP. AJUSTADA COMPR.(1) (ha)	SUP. CONV. SIGPAC (ha)	SUP. CERTIE (ha)	SUP. CAMPO (ha)	SUP. CAMPO DETER. CULT. DECLARADO (ha)	SUP. DEC. REDUCIDA (ha)	SUP. RESUELTA (ha)
-1486018	41-012-049-00124-002	40193	GUISANTES-KAYANNE	R	426	0,50	0,99	0,99	0,99	0,99	0,99			0,99	0,99
4755174	41-012-049-00124-002	1037	TRIGO BLANDO-ARTUR NICK	R	426	0,50	8,91	8,91	8,91	8,91	8,91			8,91	8,91

(1) Superficie declarada admisible ajustada con la superficie comprometida.  
(2) Factor de penalización valorando el alcance para el tipo de compromiso.Puede verificar la integridad de una copia de este documento mediante la lectura del código QR adjunto o mediante el acceso a la dirección <https://ws050.juntadeandalucia.es/verificarFirma> indicando el código de VERIFICACIÓN

FIRMADO POR

RAQUEL MARIA ESPIN CRESPO

18/12/2024

VERIFICACIÓN

Pk2jmUCNT2ZVULXR6LZ4ED5BQV9F2A

PÁG. 462/2017



**APELLIDOS Y NOMBRE / RAZÓN SOCIAL**

CUBERO CONDE IGNACIO

**NIF**

\*\*\*7155\*

**EXPEDIENTE**

1207761

**ANUALIDAD DE PAGO**

1ª

**IMPORTE POR ANUALIDAD**

	2023	2024	2025	2026	2027
<b>IMPORTE MÁXIMO SUBVENCIONABLE</b>	9.916,00 €	9.916,00 €	9.916,00 €	9.916,00 €	9.916,00 €
<b>IMPORTE MEDIO DE TRANSFERENCIA (€/ha)</b>	247,90 €	247,90 €	247,90 €	247,90 €	247,90 €

**RESUMEN DE UNIDADES**

Cód	GRUPO DE PAGO	Sup. Dec. Admisible (ha)	Sup. Comprometida (ha)	Sup. ajustada compromiso (1) (ha)	% sobredec.	Sup. Resuelta (ha)	Importe Declarado	Importe Topado	Importe Resuelto	Importe tras sobredec.
429	OLIVAR	55,00		40,00	0,00	40,00	9.916,00	9.916,00	9.916,00	9.916,00
<b>TOTAL</b>		55,00	40,00	40,00		40,00	9.916,00	9.916,00	9.916,00	9.916,00

**APLICACIÓN DE REDUCCIONES Y PENALIZACIONES**

GRUPO DE PAGO	Importe Calculado	Importe prereduc.	Criterios de subvencionabilidad y compromisos	Presentación tardía	Omisión declaración	Condicionalidad	IMPORTE (Euros) RESUELTO
OLIVAR	9.916,00	9.916,00	0,00	0,00	0,00	0,00	9.916,00
<b>TOTAL</b>	9.916,00	9.916,00					9.916,00

**RESUMEN DE PAGOS****IMPORTE ( Euros )**

	RESUELTO	FEADER	MAPA	CAPADR
OLIVAR - Pago realizado	9.916,00 €	8.428,60 €	972,76 €	514,64 €

**RECINTOS RESUELTOS**

REF.	REFERENCIA SIGPAC	CULTIVO DESCRIPCIÓN CULTIVO	S/R G.PAGO	PEND. MEDIA (%)	SUP. ADMISIBLE (ha)	SUP. COMPROM. (ha)	SUP. AJUSTADA COMPROM. (1) (ha)	SUP. CONY. SIGPAC (ha)	SUP. CERTIE (ha)	SUP. CAMPO (ha)	SUP. CAMPO DETER. CULT. DECLARADO (ha)	SUP. REDUCIDA (ha)	SUP. RESUELTA (ha)
-1505930	41-032-004-00017-007	101268 OLIVAR-PICO LIMON	S 429	7,20	0,31	0,18	0,18	0,18	0,18			0,18	0,18
-1321774	41-032-009-00276-022	101268 OLIVAR-PICO LIMON	S 429	14,70	1,76	1,76	1,76	1,76	1,76			1,76	1,76
-1321765	41-032-009-00276-002	101268 OLIVAR-PICO LIMON	S 429	10,50	0,10	0,10	0,10	0,10	0,15			0,10	0,10
-1321764	41-032-009-00276-001	101268 OLIVAR-PICO LIMON	S 429	27,30	0,04	0,04	0,04	0,04	0,04			0,04	0,04
-1321763	41-032-009-00276-001	101268 OLIVAR-PICO LIMON	S 429	27,30	7,45	7,45	7,45	7,45	7,50			7,45	7,45
4669602	41-032-004-00017-002	101268 OLIVAR-PICO LIMON	S 429	30,80	17,57	17,57	17,57	17,57	17,57			17,57	17,57
4669695	41-032-004-00017-025	101268 OLIVAR-PICO LIMON	S 429	8,40	0,31	0,31	0,31	0,31	0,31			0,31	0,31
4669738	41-032-005-00007-003	101268 OLIVAR-PICO LIMON	S 429	28,60	20,40	20,40	20,40	20,40	20,40			20,40	20,40
1700000006111883	41-032-005-00007-007	101268 OLIVAR-PICO LIMON	S 429	15,40	0,12	0,12	0,12	0,12	0,12			0,12	0,12
1700000006111884	41-032-004-00017-007	101268 OLIVAR-PICO LIMON	S 429	7,20	0,41	0,23	0,23	0,23	0,23			0,23	0,23
1700000006111886	41-032-004-00017-021	101268 OLIVAR-PICO LIMON	S 429	26,80	4,67	4,67	4,67	4,67	4,67			4,67	4,67
1700000006604262	41-032-009-00188-018	101268 OLIVAR-PICO LIMON	S 429	26,10	0,40	0,40	0,40	0,40	0,40			0,40	0,40
1700000006604263	41-032-009-00188-020	101268 OLIVAR-PICO LIMON	S 429	32,10	0,04	0,04	0,04	0,04	0,04			0,04	0,04
1700000006604264	41-032-009-00188-015	101268 OLIVAR-PICO LIMON	S 429	13,50	0,01	0,01	0,01	0,01	0,01			0,01	0,01
1700000006604265	41-032-009-00188-016	101268 OLIVAR-PICO LIMON	S 429	31,00	0,01	0,01	0,01	0,01	0,01			0,01	0,01
1700000006604266	41-032-009-00188-022	101268 OLIVAR-PICO LIMON	S 429	28,30	0,06	0,06	0,06	0,06	0,06			0,06	0,06
1700000006604267	41-032-009-00188-025	101268 OLIVAR-PICO LIMON	S 429	14,10	0,12	0,12	0,12	0,12	0,12			0,12	0,12
1700000006604268	41-032-009-00188-002	101268 OLIVAR-PICO LIMON	S 429	19,50	0,14	0,14	0,14	0,14	0,14			0,14	0,14
1700000006604272	41-032-009-00188-004	101268 OLIVAR-PICO LIMON	S 429	25,50	0,03	0,03	0,03	0,03	0,03			0,03	0,03
1700000006604273	41-032-009-00188-009	101268 OLIVAR-PICO LIMON	S 429	17,50	0,07	0,07	0,07	0,07	0,07			0,07	0,07
1700000006604274	41-032-009-00188-003	101268 OLIVAR-PICO LIMON	S 429	8,80	0,07	0,07	0,07	0,07	0,07			0,07	0,07
1700000007227591	41-032-005-00007-015	101268 OLIVAR-PICO LIMON	S 429	10,40	0,91	0,91	0,91	0,91	0,91			0,91	0,91

(1) Superficie declarada admisible ajustada con la superficie comprometida.  
(2) Factor de penalización valorando el alcance para el tipo de compromiso.Puede verificar la integridad de una copia de este documento mediante la lectura del código QR adjunto o mediante el acceso a la dirección <https://ws050.juntadeandalucia.es/verificarFirma> indicando el código de VERIFICACIÓN

FIRMADO POR

RAQUEL MARIA ESPIN CRESPO

18/12/2024

VERIFICACIÓN

Pk2jmUCNT2ZVULXR6LZ4ED5BQV9F2A

PÁG. 463/2017



**INCIDENCIAS****INCIDENCIA DESCRIPCIÓN**

- 100402 Recinto solicitado no forma parte de ningún organismo de control autorizado para la producción ecológica en Andalucía o fecha de inscripción posterior al plazo establecido ( Anexo I. Criterios de Subvencionabilidad. Orden 28 de marzo de 2023 ).  
Ref:1700000006111885 Recinto:41-032-004-00017-00020 Cultivo:62000 PASTOS PERMANENTES DE 5 O MAS AÑOS-SIN VARIEDAD Secano  
Ref:-1321762 Recinto:41-032-009-00275-00001 Cultivo:101268 OLIVAR-PICO LIMON Secano
- 100406 Grupo de cultivo declarado en el recinto no coincide con el grupo de cultivo existente en el organismo de control autorizado para la producción ecológica en Andalucía ( Anexo I. Criterios de Subvencionabilidad. Orden 28 de marzo de 2023 ).  
Ref:1700000006111885 Recinto:41-032-004-00017-00020 Cultivo:62000 PASTOS PERMANENTES DE 5 O MAS AÑOS-SIN VARIEDAD Secano Grupo de SIPEA:OLIVAR
- 100407 Explotación solicitada no forma parte de ningún organismo de control autorizado para la producción ecológica en Andalucía o fecha de inscripción posterior al plazo establecido ( Anexo I. Criterios de Subvencionabilidad. Orden 28 de marzo de 2023 ).  
Explotación:ES410320000055 Especie:PORCINO  
Explotación:ES410320000179 Especie:PORCINO  
Explotación:ES410320000840 Especie:PORCINO
- 100424 Solicita recinto que no está comprometido para la operación.  
Ref:1700000006111885 Recinto:41-032-004-00017-00020 Cultivo:62000 PASTOS PERMANENTES DE 5 O MAS AÑOS-SIN VARIEDAD Secano  
Ref:-1321762 Recinto:41-032-009-00275-00001 Cultivo:101268 OLIVAR-PICO LIMON Secano

(1) Superficie declarada admisible ajustada con la superficie comprometida.  
(2) Factor de penalización valorando el alcance para el tipo de compromiso.

Puede verificar la integridad de una copia de este documento mediante la lectura del código QR adjunto o mediante el acceso a la dirección <https://ws050.juntadeandalucia.es/verificarFirma> indicando el código de VERIFICACIÓN

FIRMADO POR	RAQUEL MARIA ESPIN CRESPO	18/12/2024
VERIFICACIÓN	Pk2jmUCNT2ZVULXR6LZ4ED5BQV9F2A	PÁG. 464/2017



**APELLIDOS Y NOMBRE / RAZÓN SOCIAL**

CUBERO CONDE MIGUEL ANGEL

NIF  
\*\*\*3618\*EXPEDIENTE  
1207267ANUALIDAD  
DE PAGO  
1ª**IMPORTE POR ANUALIDAD**

	2023	2024	2025	2026	2027
IMPORTE MÁXIMO SUBVENCIONABLE	5.445,11 €	5.445,11 €	5.445,11 €	5.445,11 €	5.445,11 €
IMPORTE MEDIO DE TRANSFERENCIA (€/ha)	99,25 €	99,25 €	99,25 €	99,25 €	99,25 €

**RESUMEN DE UNIDADES**

Cód	GRUPO DE PAGO	Sup. Dec. Admisible (ha)	Sup. Comprometida (ha)	Sup. ajustada compromiso (1) (ha)	% sobredec.	Sup. Resuelta (ha)	Importe Declarado	Importe Topado	Importe Resuelto	Importe tras sobredec.
428	PASTOS ASOCIADOS A GANADERÍA ECOLÓGICA	46,22		46,22	0,00	46,22	3.796,97	3.303,25	3.303,25	3.303,25
429	OLIVAR	8,91		8,64	0,00	8,64	2.141,86	2.141,86	2.141,86	2.141,86
<b>TOTAL</b>		55,13	54,86	54,86		54,86	5.938,83	5.445,11	5.445,11	5.445,11

**APLICACIÓN DE REDUCCIONES Y PENALIZACIONES**

GRUPO DE PAGO	Importe Calculado	Importe prereduc.	Criterios de subvencionabilidad y compromisos	Presentación tardía	Omisión declaración	Condicionidad	IMPORTE (Euros) RESUELTO
OLIVAR	2.141,86	2.141,86	0,00	0,00	0,00	0,00	2.141,86
PASTOS ASOCIADOS A GANADERÍA	3.303,25	3.303,25	0,00	0,00	0,00	0,00	3.303,25
<b>TOTAL</b>	5.445,11	5.445,11					5.445,11

**RESUMEN DE PAGOS**

	RESUELTO	FEADER	MAPA	CAPADR
OLIVAR - Pago realizado	2.141,86 €	1.820,58 €	210,12 €	111,16 €
PASTOS ASOCIADOS A GANADERÍA ECOLÓGICA - Pago realizado	3.303,25 €	2.807,76 €	324,05 €	171,44 €
<b>TOTAL</b>	5.445,11 €	4.628,34 €	534,17 €	282,60 €

**RECINTOS RESUELTOS**

REF.	REFERENCIA SIGPAC	CULTIVO DESCRIPCIÓN CULTIVO	S/R G.PAGO	PEND. MEDIA (%)	SUP. DEC. ADMISIBLE (ha)	SUP. COMPROM. (ha)	SUP. AJUSTADA COMPR.(1) (ha)	SUP. CONV. SIGPAC (ha)	SUP. CERTIF. (ha)	SUP. CAMPO (ha)	SUP. CAMPO DETER. CULT. DECLARADO (ha)	SUP. DEC. REDUCIDA (ha)	SUP. RESUELTA (ha)
170000005866219	41-032-004-00005-009	62000 PASTOS PERMANENTES DE 5 O MAS AÑOS-SIN VARIEDAD	S 428	32,30	0,08	0,08	0,08		0,22			0,08	0,08
170000006731919	41-032-015-00011-001	62000 PASTOS PERMANENTES DE 5 O MAS AÑOS-SIN VARIEDAD	S 428	18,90	20,30	20,30	20,30		20,30			20,30	20,30
170000006731920	41-032-015-00011-005	62000 PASTOS PERMANENTES DE 5 O MAS AÑOS-SIN VARIEDAD	S 428	11,10	0,04	0,04	0,04		0,05			0,04	0,04
170000006731921	41-032-015-00011-008	62000 PASTOS PERMANENTES DE 5 O MAS AÑOS-SIN VARIEDAD	S 428	19,30	3,41	3,41	3,41		3,41			3,41	3,41
170000006731922	41-032-015-00011-009	62000 PASTOS PERMANENTES DE 5 O MAS AÑOS-SIN VARIEDAD	S 428	9,10	4,81	4,81	4,81		4,81			4,81	4,81
170000006731923	41-032-015-00011-006	62000 PASTOS PERMANENTES DE 5 O MAS AÑOS-SIN VARIEDAD	S 428	11,20	1,34	1,34	1,34		1,34			1,34	1,34
170000006731926	41-032-015-00012-001	62000 PASTOS PERMANENTES DE 5 O MAS AÑOS-SIN VARIEDAD	S 428	11,50	16,24	16,24	16,24		16,24			16,24	16,24
-1494071	41-032-004-00005-006	101268 OLIVAR-PICO LIMON	S 429	14,90	0,27	0,26	0,26		0,26			0,26	0,26
170000005866213	41-032-004-00005-006	101268 OLIVAR-PICO LIMON	S 429	14,90	8,64	8,38	8,38		8,38			8,38	8,38

(1) Superficie declarada admisible ajustada con la superficie comprometida.  
(2) Factor de penalización valorando el alcance para el tipo de compromiso.

Puede verificar la integridad de una copia de este documento mediante la lectura del código QR adjunto o mediante el acceso a la dirección <https://ws050.juntadeandalucia.es/verificarFirma> indicando el código de VERIFICACIÓN

FIRMADO POR

RAQUEL MARIA ESPIN CRESPO

18/12/2024

VERIFICACIÓN

Pk2jmUCNT2ZVULXR6LZ4ED5BQV9F2A

PÁG. 465/2017



**INCIDENCIAS****INCIDENCIA DESCRIPCIÓN**

- 219 Superficie declarada sobre un mismo recinto, en un mismo expediente, mayor que la superficie total del recinto SIGPAC.  
Ref:-1494071 Recinto:41-032-004-00005-00006 Cultivo:101268 OLIVAR-PICO LIMON Secano Suma de superficies declaradas para este recinto por el solicitante (Áreas):891 Superficie SIGPAC total para el recinto (Áreas):890 Exceso de superficie declarada (Hectáreas): 0,01  
Ref:170000005866213 Recinto:41-032-004-00005-00006 Cultivo:101268 OLIVAR-PICO LIMON Secano Suma de superficies declaradas para este recinto por el solicitante (Áreas):891 Superficie SIGPAC total para el recinto (Áreas):890 Exceso de superficie declarada (Hectáreas):0,01
- 100400 Recinto con cultivo, variedad, régimen de explotación o uso Siggac no compatible con la operación solicitada ( Anexo IV.I Cultivos y variedades elegibles para las Intervenciones. Orden de 28 de marzo de 2023 ).  
Ref:6896796 Recinto:41-032-015-00011-00002 Cultivo:299000 MEZCLA GUISANTE - AVENA-SIN VARIEDAD Secano Uso:TA
- 100407 Explotación solicitada no forma parte de ningún organismo de control autorizado para la producción ecológica en Andalucía o fecha de inscripción posterior al plazo establecido ( Anexo I. Criterios de Subvencionabilidad. Orden 28 de marzo de 2023 ).  
Explotación:ES410320000008 Especie:PORCINO  
Explotación:ES410320000085 Especie:PORCINO
- 100424 Solicita recinto que no está comprometido para la operación.  
Ref:6896796 Recinto:41-032-015-00011-00002 Cultivo:299000 MEZCLA GUISANTE - AVENA-SIN VARIEDAD Secano

**Datos considerados para el Cálculo de la Carga Ganadera mínima y máxima del expediente**

Explotación	Especie	Inscrito en Sipea y Admisible	Ugm Calculada para CG Mínima	Ugm Calculada para CG Máxima
ES410320000008	OVINA	SI	22,78	22,78
ES410320000008	PORCINO	NO	0,00	27,33
ES410320000085	BOVINA	SI	9,03	9,03
ES410320000085	PORCINO	NO	0,00	9,69
			<b>31,81</b>	<b>68,83</b>

Superficie determinada para Cálculo Carga Ganadera Mínima: 123,73 ha

Superficie determinada para Cálculo Carga Ganadera Máxima: 125,24 ha

Los importes del Grupo de Pago de pastos de este expediente han sido ajustados por no llegar a la carga ganadera mínima de 0,3

Carga Ganadera Mínima Expediente: 0,26 ugm/ha

Carga Ganadera Máxima Expediente: 0,55 ugm/ha

**Recintos Determinados para el Cálculo de Garga Ganadera Mínima**

REF.	REFERENCIA SIGPAC	CULTIVO	DESCRIPCIÓN CULTIVO	S/R	SUP. RESUELTA (ha)
-1077167	41-032-004-00005-00001	62000	PASTOS PERMANENTES DE 5 O MAS AÑOS-SIN VARIEDAD	S	4,55
-1045962	41-032-003-00108-00009	62000	PASTOS PERMANENTES DE 5 O MAS AÑOS-SIN VARIEDAD	S	0,14
-810862	41-032-004-00005-00002	62000	PASTOS PERMANENTES DE 5 O MAS AÑOS-SIN VARIEDAD	S	0,43
1700000005866212	41-032-003-00108-00001	62000	PASTOS PERMANENTES DE 5 O MAS AÑOS-SIN VARIEDAD	S	43,31
1700000005866216	41-032-003-00108-00005	62000	PASTOS PERMANENTES DE 5 O MAS AÑOS-SIN VARIEDAD	S	0,17
1700000005866217	41-032-004-00005-00002	62000	PASTOS PERMANENTES DE 5 O MAS AÑOS-SIN VARIEDAD	S	1,14
1700000005866218	41-032-003-00108-00002	62000	PASTOS PERMANENTES DE 5 O MAS AÑOS-SIN VARIEDAD	S	0,81
1700000005866219	41-032-004-00005-00009	62000	PASTOS PERMANENTES DE 5 O MAS AÑOS-SIN VARIEDAD	S	0,08
1700000005866220	41-032-004-00004-00001	62000	PASTOS PERMANENTES DE 5 O MAS AÑOS-SIN VARIEDAD	S	0,25
1700000005866221	41-032-004-00005-00001	62000	PASTOS PERMANENTES DE 5 O MAS AÑOS-SIN VARIEDAD	S	26,71
1700000006731919	41-032-015-00011-00001	62000	PASTOS PERMANENTES DE 5 O MAS AÑOS-SIN VARIEDAD	S	20,30
1700000006731920	41-032-015-00011-00005	62000	PASTOS PERMANENTES DE 5 O MAS AÑOS-SIN VARIEDAD	S	0,04
1700000006731921	41-032-015-00011-00008	62000	PASTOS PERMANENTES DE 5 O MAS AÑOS-SIN VARIEDAD	S	3,41
1700000006731922	41-032-015-00011-00009	62000	PASTOS PERMANENTES DE 5 O MAS AÑOS-SIN VARIEDAD	S	4,81
1700000006731923	41-032-015-00011-00006	62000	PASTOS PERMANENTES DE 5 O MAS AÑOS-SIN VARIEDAD	S	1,34

(1) Superficie declarada admisible ajustada con la superficie comprometida.  
(2) Factor de penalización valorando el alcance para el tipo de compromiso.Puede verificar la integridad de una copia de este documento mediante la lectura del código QR adjunto o mediante el acceso a la dirección <https://ws050.juntadeandalucia.es/verificarFirma> indicando el código de VERIFICACIÓN

FIRMADO POR

RAQUEL MARIA ESPIN CRESPO

18/12/2024

VERIFICACIÓN

Pk2jmUCNT2ZVULXR6LZ4ED5BQV9F2A

PÁG. 466/2017



**Datos considerados para el Cálculo de la Carga Ganadera mínima y máxima del expediente****Recintos Determinados para el Cálculo de Garga Ganadera Mínima**

REF.	REFERENCIA SIGPAC	CULTIVO	DESCRIPCIÓN CULTIVO	S/R	SUP. RESUELTA (ha)
1700000006731926	41-032-015-00012-00001	62000	PASTOS PERMANENTES DE 5 O MAS AÑOS-SIN VARIEDAD	S	16,24

**Recintos Determinados para el Cálculo de Garga Ganadera Máxima**

REF.	REFERENCIA SIGPAC	CULTIVO	DESCRIPCIÓN CULTIVO	S/R	SUP. RESUELTA (ha)
-1077167	41-032-004-00005-00001	62000	PASTOS PERMANENTES DE 5 O MAS AÑOS-SIN VARIEDAD	S	4,55
-1045962	41-032-003-00108-00009	62000	PASTOS PERMANENTES DE 5 O MAS AÑOS-SIN VARIEDAD	S	0,14
-810862	41-032-004-00005-00002	62000	PASTOS PERMANENTES DE 5 O MAS AÑOS-SIN VARIEDAD	S	0,85
1700000005866212	41-032-003-00108-00001	62000	PASTOS PERMANENTES DE 5 O MAS AÑOS-SIN VARIEDAD	S	43,31
1700000005866216	41-032-003-00108-00005	62000	PASTOS PERMANENTES DE 5 O MAS AÑOS-SIN VARIEDAD	S	0,17
1700000005866217	41-032-004-00005-00002	62000	PASTOS PERMANENTES DE 5 O MAS AÑOS-SIN VARIEDAD	S	2,23
1700000005866218	41-032-003-00108-00002	62000	PASTOS PERMANENTES DE 5 O MAS AÑOS-SIN VARIEDAD	S	0,81
1700000005866219	41-032-004-00005-00009	62000	PASTOS PERMANENTES DE 5 O MAS AÑOS-SIN VARIEDAD	S	0,08
1700000005866220	41-032-004-00004-00001	62000	PASTOS PERMANENTES DE 5 O MAS AÑOS-SIN VARIEDAD	S	0,25
1700000005866221	41-032-004-00005-00001	62000	PASTOS PERMANENTES DE 5 O MAS AÑOS-SIN VARIEDAD	S	26,71
1700000006731919	41-032-015-00011-00001	62000	PASTOS PERMANENTES DE 5 O MAS AÑOS-SIN VARIEDAD	S	20,30
1700000006731920	41-032-015-00011-00005	62000	PASTOS PERMANENTES DE 5 O MAS AÑOS-SIN VARIEDAD	S	0,04
1700000006731921	41-032-015-00011-00008	62000	PASTOS PERMANENTES DE 5 O MAS AÑOS-SIN VARIEDAD	S	3,41
1700000006731922	41-032-015-00011-00009	62000	PASTOS PERMANENTES DE 5 O MAS AÑOS-SIN VARIEDAD	S	4,81
1700000006731923	41-032-015-00011-00006	62000	PASTOS PERMANENTES DE 5 O MAS AÑOS-SIN VARIEDAD	S	1,34
1700000006731926	41-032-015-00012-00001	62000	PASTOS PERMANENTES DE 5 O MAS AÑOS-SIN VARIEDAD	S	16,24

**Incidencias de carga ganadera****INCIDENCIA DESCRIPCIÓN**

100407	Explotación solicitada no forma parte de ningún organismo de control autorizado para la producción ecológica en Andalucía o fecha de inscripción posterior al plazo establecido ( Anexo I. Criterios de Subvencionabilidad. Orden 28 de marzo de 2023 ). Explotación:ES410320000008 Especie:PORCINO Explotación:ES410320000085 Especie:PORCINO
--------	--

(1) Superficie declarada admisible ajustada con la superficie comprometida.  
(2) Factor de penalización valorando el alcance para el tipo de compromiso.

Puede verificar la integridad de una copia de este documento mediante la lectura del código QR adjunto o mediante el acceso a la dirección <https://ws050.juntadeandalucia.es/verificarFirma> indicando el código de VERIFICACIÓN

FIRMADO POR	RAQUEL MARIA ESPIN CRESPO	18/12/2024	
VERIFICACIÓN	Pk2jmUCNT2ZVULXR6LZ4ED5BQV9F2A	PÁG. 467/2017	

**APELLIDOS Y NOMBRE / RAZÓN SOCIAL**

CUBERO ROMERO IGNACIO RAFAEL

**NIF**

\*\*\*7992\*

**EXPEDIENTE**

1226254

**ANUALIDAD DE PAGO**

1ª

**IMPORTES POR ANUALIDAD**

	2023	2024	2025	2026	2027
<b>IMPORTE MÁXIMO SUBVENCIONABLE</b>	1.266,77 €	1.266,77 €	1.266,77 €	1.266,77 €	1.266,77 €
<b>IMPORTE MEDIO DE TRANSFERENCIA (€/ha)</b>	247,90 €	247,90 €	247,90 €	247,90 €	247,90 €

**RESUMEN DE UNIDADES**

Cód	GRUPO DE PAGO	Sup. Dec. Admisible (ha)	Sup. Comprometida (ha)	Sup. ajustada compromiso (1) (ha)	% sobredec.	Sup. Resuelta (ha)	Importe Declarado	Importe Topado	Importe Resuelto	Importe tras sobredec.
429	OLIVAR	5,11		5,11	0,00	5,11	1.266,77	1.266,77	1.266,77	1.266,77
<b>TOTAL</b>		5,11	5,11	5,11		5,11	1.266,77	1.266,77	1.266,77	1.266,77

**APLICACIÓN DE REDUCCIONES Y PENALIZACIONES**

GRUPO DE PAGO	Importe Calculado	Importe prereduc.	Criterios de subvencionabilidad y compromisos	Presentación tardía	Omisión declaración	Condicionalidad	IMPORTE (Euros) RESUELTO
OLIVAR	1.266,77	1.266,77	0,00	0,00	0,00	0,00	1.266,77
<b>TOTAL</b>	1.266,77	1.266,77					1.266,77

**RESUMEN DE PAGOS****IMPORTE ( Euros )**

	RESUELTO	FEADER	MAPA	CAPADR
OLIVAR - Pago realizado	1.266,77 €	1.076,75 €	124,27 €	65,75 €

**RECINTOS RESUELTOS**

REF.	REFERENCIA SIGPAC	CULTIVO	DESCRIPCIÓN CULTIVO	S/R	G.PAGO	PEND. MEDIA (%)	SUP. DEC. ADMISIBLE (ha)	SUP. COMPROM. (ha)	SUP. AJUSTADA COMPR.(1) (ha)	SUP. CONY. SIGPAC (ha)	SUP. CERTIE (ha)	SUP. CAMPO (ha)	SUP. CAMPO DETER. CULT. DECLARADO (ha)	SUP. DEC. REDUCIDA (ha)	SUP. RESUELTA (ha)
1700000005448707	41-032-001-00117-003	101268	OLIVAR-PICO LIMON	S	429	27,00	5,11	5,11	5,11		5,11			5,11	5,11

(1) Superficie declarada admisible ajustada con la superficie comprometida.  
(2) Factor de penalización valorando el alcance para el tipo de compromiso.

Puede verificar la integridad de una copia de este documento mediante la lectura del código QR adjunto o mediante el acceso a la dirección <https://ws050.juntadeandalucia.es/verificarFirma> indicando el código de VERIFICACIÓN

FIRMADO POR

RAQUEL MARIA ESPIN CRESPO

18/12/2024

VERIFICACIÓN

Pk2jmUCNT2ZVULXR6LZ4ED5BQV9F2A

PÁG. 468/2017





**APELLIDOS Y NOMBRE / RAZÓN SOCIAL**

CUELLO PEREZ MARIA JOSEFA

**NIF**  
\*\*\*8306\***EXPEDIENTE**  
1205184**ANUALIDAD DE PAGO**  
1ª**IMPORTES POR ANUALIDAD**

	2023	2024	2025	2026	2027
<b>IMPORTE MÁXIMO SUBVENCIONABLE</b>	8.173,26 €	8.173,26 €	8.173,26 €	8.173,26 €	8.173,26 €
<b>IMPORTE MEDIO DE TRANSFERENCIA (€/ha)</b>	247,90 €	247,90 €	247,90 €	247,90 €	247,90 €

**RESUMEN DE UNIDADES**

Cód	GRUPO DE PAGO	Sup. Dec. Admisible (ha)	Sup. Comprometida (ha)	Sup. ajustada compromiso (1) (ha)	% sobredec.	Sup. Resuelta (ha)	Importe Declarado	Importe Topado	Importe Resuelto	Importe tras sobredec.
429	OLIVAR	32,97		32,97	0,00	32,97	8.173,26	8.173,26	8.173,26	8.173,26
<b>TOTAL</b>		32,97	32,97	32,97		32,97	8.173,26	8.173,26	8.173,26	8.173,26

**APLICACIÓN DE REDUCCIONES Y PENALIZACIONES**

GRUPO DE PAGO	Importe Calculado	Importe prereduc.	Criterios de subvencionabilidad y compromisos	Presentación tardía	Omisión declaración	Condicionalidad	IMPORTE (Euros) RESUELTO
OLIVAR	8.173,26	8.173,26	0,00	0,00	0,00	0,00	8.173,26
<b>TOTAL</b>	8.173,26	8.173,26					8.173,26

**RESUMEN DE PAGOS****IMPORTE ( Euros )**

	RESUELTO	FEADER	MAPA	CAPADR
OLIVAR - Pago realizado	8.173,26 €	6.947,27 €	801,80 €	424,19 €

**RECINTOS RESUELTOS**

REF.	REFERENCIA SIGPAC	CULTIVO	DESCRIPCIÓN CULTIVO	S/R G.PAGO	PEND. MEDIA (%)	SUP. DEC. ADMISIBLE (ha)	SUP. COMPROM. (ha)	SUP. AJUSTADA COMPR.(1) (ha)	SUP. CONY. SIGPAC (ha)	SUP. CERTIE (ha)	SUP. CAMPO (ha)	SUP. CAMPO DETER. CULT. DECLARADO (ha)	SUP. DEC. REDUCIDA (ha)	SUP. RESUELTA (ha)
170000007089729	41-060-009-00164-001	101138	OLIVAR-HOJIBLANCA	S	429	1,20	9,63	9,63	9,63	9,63			9,63	9,63
170000007089732	41-060-009-00164-004	101010	OLIVAR-PICUAL	S	429	2,50	8,66	8,66	8,66	8,66			8,66	8,66
170000007089733	41-060-009-00112-001	101010	OLIVAR-PICUAL	S	429	3,20	1,72	1,72	1,72	1,72			1,72	1,72
170000007089735	41-060-009-00111-002	101010	OLIVAR-PICUAL	S	429	2,10	0,06	0,06	0,06	0,06			0,06	0,06
170000007089736	41-060-009-00161-002	101010	OLIVAR-PICUAL	S	429	2,00	4,05	4,05	4,05	4,05			4,05	4,05
170000007089742	41-060-009-00161-001	101010	OLIVAR-PICUAL	S	429	2,10	5,16	5,16	5,16	5,16			5,16	5,16
170000007089744	41-060-009-00162-001	101010	OLIVAR-PICUAL	S	429	1,30	3,69	3,69	3,69	3,69			3,69	3,69

(1) Superficie declarada admisible ajustada con la superficie comprometida.  
(2) Factor de penalización valorando el alcance para el tipo de compromiso.

Puede verificar la integridad de una copia de este documento mediante la lectura del código QR adjunto o mediante el acceso a la dirección <https://ws050.juntadeandalucia.es/verificarFirma> indicando el código de VERIFICACIÓN

FIRMADO POR

RAQUEL MARIA ESPIN CRESPO

18/12/2024

VERIFICACIÓN

Pk2jmUCNT2ZVULXR6LZ4ED5BQV9F2A

PÁG. 469/2017



**APELLIDOS Y NOMBRE / RAZÓN SOCIAL**

CUESTA DE LOS CASTAÑALES, S.C.

**NIF**

\*\*\*3811\*

**EXPEDIENTE**

1237902

**ANUALIDAD DE PAGO**

1ª

**IMPORTES POR ANUALIDAD**

	2023	2024	2025	2026	2027
<b>IMPORTE MÁXIMO SUBVENCIONABLE</b>	6.161,25 €	6.161,25 €	6.161,25 €	6.161,25 €	6.161,25 €
<b>IMPORTE MEDIO DE TRANSFERENCIA (€/ha)</b>	82,15 €	82,15 €	82,15 €	82,15 €	82,15 €

**RESUMEN DE UNIDADES**

Cód	GRUPO DE PAGO	Sup. Dec. Admisible (ha)	Sup. Comprometida (ha)	Sup. ajustada compromiso (1) (ha)	% sobredec.	Sup. Resuelta (ha)	Importe Declarado	Importe Topado	Importe Resuelto	Importe tras sobredec.
428	PASTOS ASOCIADOS A GANADERÍA ECOLÓGICA	256,13		75,00	0,00	75,00	6.161,25	6.161,25	6.161,25	6.161,25
<b>TOTAL</b>		256,13	75,00	75,00		75,00	6.161,25	6.161,25	6.161,25	6.161,25

**APLICACIÓN DE REDUCCIONES Y PENALIZACIONES**

GRUPO DE PAGO	Importe Calculado	Importe prereduc.	Criterios de subvencionabilidad y compromisos	Presentación tardía	Omisión declaración	Condicionidad	IMPORTE (Euros) RESUELTO
PASTOS ASOCIADOS A GANADERÍA	6.161,25	6.161,25	0,00	0,00	0,00	0,00	6.161,25
<b>TOTAL</b>	6.161,25	6.161,25					6.161,25

**RESUMEN DE PAGOS****IMPORTE (Euros)**

	RESUELTO	FEADER	MAPA	CAPADR
PASTOS ASOCIADOS A GANADERÍA ECOLÓGICA - Pago realizado	6.161,25 €	5.237,06 €	604,42 €	319,77 €

**RECINTOS RESUELTOS**

REE	REFERENCIA SIGPAC	CULTIVO	DESCRIPCIÓN CULTIVO	S/R G.PAGO	PEND. MEDIA (%)	SUP. DEC. ADMISIBLE (ha)	SUP. COMPROM. (ha)	SUP. AJUSTADA COMPROM. (1) (ha)	SUP. CONV. SIGPAC (ha)	SUP. CERTIF. (ha)	SUP. CAMPO (ha)	SUP. CAMPO DETER. CULT. DECLARADO (ha)	SUP. DEC. REDUCIDA (ha)	SUP. RESUELTA (ha)
-1351639	41-080-022-00001-019	62000	PASTOS PERMANENTES DE 5 O MAS AÑOS-SIN VARIEDAD	S 428	39,80	1,94	1,94	1,94		2,28			1,94	1,94
-824365	41-002-038-00005-004	62000	PASTOS PERMANENTES DE 5 O MAS AÑOS-SIN VARIEDAD	S 428	33,00	11,87	11,87	11,87		13,99			11,87	11,87
-824364	41-002-038-00005-004	62000	PASTOS PERMANENTES DE 5 O MAS AÑOS-SIN VARIEDAD	S 428	33,00	3,84	3,84	3,84		4,52			3,84	3,84
5117692	41-002-038-00006-001	62000	PASTOS PERMANENTES DE 5 O MAS AÑOS-SIN VARIEDAD	S 428	34,20	0,38	0,38	0,38		0,45			0,38	0,38
5117703	41-002-038-00007-001	62000	PASTOS PERMANENTES DE 5 O MAS AÑOS-SIN VARIEDAD	S 428	39,80	2,18	2,18	2,18		2,56			2,18	2,18
5117707	41-002-038-00008-001	62000	PASTOS PERMANENTES DE 5 O MAS AÑOS-SIN VARIEDAD	S 428	12,80	0,60	0,60	0,60		0,71			0,60	0,60
5117709	41-002-038-00009-001	62000	PASTOS PERMANENTES DE 5 O MAS AÑOS-SIN VARIEDAD	S 428	36,80	1,07	1,07	1,07		2,37			1,07	1,07
5317578	41-080-022-00001-015	62000	PASTOS PERMANENTES DE 5 O MAS AÑOS-SIN VARIEDAD	S 428	43,10	14,16	14,16	14,16		25,74			14,16	14,16
5317589	41-080-022-00001-021	62000	PASTOS PERMANENTES DE 5 O MAS AÑOS-SIN VARIEDAD	S 428	45,10	0,20	0,20	0,20		0,45			0,20	0,20
5317590	41-080-022-00001-017	62000	PASTOS PERMANENTES DE 5 O MAS AÑOS-SIN VARIEDAD	S 428	26,70	149,59	149,59	149,59		149,59			149,59	149,59
5317591	41-080-022-00001-019	62000	PASTOS PERMANENTES DE 5 O MAS AÑOS-SIN VARIEDAD	S 428	39,80	10,99	10,99	10,99		12,93			10,99	10,99
5317592	41-080-022-00001-018	62000	PASTOS PERMANENTES DE 5 O MAS AÑOS-SIN VARIEDAD	S 428	38,90	3,37	3,37	3,37		5,18			3,37	3,37
5317605	41-080-022-00016-015	62000	PASTOS PERMANENTES DE 5 O MAS AÑOS-SIN VARIEDAD	S 428	44,40	0,79	0,79	0,79		0,93			0,79	0,79
5317607	41-080-022-00016-018	62000	PASTOS PERMANENTES DE 5 O MAS AÑOS-SIN VARIEDAD	S 428	42,10	3,40	3,40	3,40		4,00			3,40	3,40
5317610	41-080-022-00016-012	62000	PASTOS PERMANENTES DE 5 O MAS AÑOS-SIN VARIEDAD	S 428	32,20	51,75	51,75	51,75		69,00			51,75	51,75

**INCIDENCIAS****INCIDENCIA DESCRIPCIÓN**

100424	Solicita recinto que no está comprometido para la operación. Ref:5117669 Recinto:41-033-046-00032-00003 Cultivo:62000 PASTOS PERMANENTES DE 5 O MAS AÑOS-SIN VARIEDAD Secano Ref:5117670 Recinto:41-033-046-00032-00004 Cultivo:62000 PASTOS PERMANENTES DE 5 O MAS AÑOS-SIN VARIEDAD Secano Ref:5317604 Recinto:41-080-022-00016-00017 Cultivo:62000 PASTOS PERMANENTES DE 5 O MAS AÑOS-SIN VARIEDAD Secano Ref:5317606 Recinto:41-080-022-00016-00019 Cultivo:62000 PASTOS PERMANENTES DE 5 O MAS AÑOS-SIN VARIEDAD Secano
100427	Recinto no admisible por estar asociado a una explotación intensiva en SIGGAN o que no pertenece al titular del expediente ( Artículo 10 de la Orden de 28 de marzo de 2023 ). Ref:5117669 Recinto:41-033-046-00032-00003 Cultivo:62000 PASTOS PERMANENTES DE 5 O MAS AÑOS-SIN VARIEDAD Secano Explotación:ES410330000269 Ref:5117670 Recinto:41-033-046-00032-00004 Cultivo:62000 PASTOS PERMANENTES DE 5 O MAS AÑOS-SIN VARIEDAD Secano Explotación:ES410330000269

(1) Superficie declarada admisible ajustada con la superficie comprometida.  
(2) Factor de penalización valorando el alcance para el tipo de compromiso.Puede verificar la integridad de una copia de este documento mediante la lectura del código QR adjunto o mediante el acceso a la dirección <https://ws050.juntadeandalucia.es/verificarFirma> indicando el código de VERIFICACIÓN

FIRMADO POR

RAQUEL MARIA ESPIN CRESPO

18/12/2024

VERIFICACIÓN

Pk2jmUCNT2ZVULXR6LZ4ED5BQV9F2A

PÁG. 470/2017



**Datos considerados para el Cálculo de la Carga Ganadera mínima y máxima del expediente**

Explotación	Especie	Inscrito en Sipea y Admisible	Ugm Calculada para CG Mínima	Ugm Calculada para CG Máxima
ES410020000064	BOVINA	SI	26,06	26,06
ES410800000145	BOVINA	SI	38,56	38,56
			64,62	64,62

Superficie determinada para Cálculo Carga Ganadera Mínima: 314,25 ha

Superficie determinada para Cálculo Carga Ganadera Máxima: 314,25 ha

Carga Ganadera Mínima Expediente: 0,21 ugm/ha

Carga Ganadera Máxima Expediente: 0,21 ugm/ha

Los importes del Grupo de Pago de pastos de este expediente han sido ajustados por no llegar a la carga ganadera mínima de 0,3

**Recintos Determinados para el Cálculo de Garga Ganadera Mínima**

REF.	REFERENCIA SIGPAC	CULTIVO	DESCRIPCIÓN CULTIVO	S/R	SUP. RESUELTA (ha)
-1351639	41-080-022-00001-00019	62000	PASTOS PERMANENTES DE 5 O MAS AÑOS-SIN VARIEDAD	S	1,94
-824365	41-002-038-00005-00004	62000	PASTOS PERMANENTES DE 5 O MAS AÑOS-SIN VARIEDAD	S	11,87
-824364	41-002-038-00005-00004	62000	PASTOS PERMANENTES DE 5 O MAS AÑOS-SIN VARIEDAD	S	3,84
5117668	41-033-046-00032-00001	62000	PASTOS PERMANENTES DE 5 O MAS AÑOS-SIN VARIEDAD	S	0,19
5117669	41-033-046-00032-00003	62000	PASTOS PERMANENTES DE 5 O MAS AÑOS-SIN VARIEDAD	S	1,18
5117670	41-033-046-00032-00004	62000	PASTOS PERMANENTES DE 5 O MAS AÑOS-SIN VARIEDAD	S	44,42
5117692	41-002-038-00006-00001	62000	PASTOS PERMANENTES DE 5 O MAS AÑOS-SIN VARIEDAD	S	0,38
5117703	41-002-038-00007-00001	62000	PASTOS PERMANENTES DE 5 O MAS AÑOS-SIN VARIEDAD	S	2,18
5117707	41-002-038-00008-00001	62000	PASTOS PERMANENTES DE 5 O MAS AÑOS-SIN VARIEDAD	S	0,60
5117709	41-002-038-00009-00001	62000	PASTOS PERMANENTES DE 5 O MAS AÑOS-SIN VARIEDAD	S	1,07
5317578	41-080-022-00001-00015	62000	PASTOS PERMANENTES DE 5 O MAS AÑOS-SIN VARIEDAD	S	14,16
5317589	41-080-022-00001-00021	62000	PASTOS PERMANENTES DE 5 O MAS AÑOS-SIN VARIEDAD	S	0,20
5317590	41-080-022-00001-00017	62000	PASTOS PERMANENTES DE 5 O MAS AÑOS-SIN VARIEDAD	S	149,59
5317591	41-080-022-00001-00019	62000	PASTOS PERMANENTES DE 5 O MAS AÑOS-SIN VARIEDAD	S	10,99
5317592	41-080-022-00001-00018	62000	PASTOS PERMANENTES DE 5 O MAS AÑOS-SIN VARIEDAD	S	3,37
5317604	41-080-022-00016-00017	62000	PASTOS PERMANENTES DE 5 O MAS AÑOS-SIN VARIEDAD	S	0,02
5317605	41-080-022-00016-00015	62000	PASTOS PERMANENTES DE 5 O MAS AÑOS-SIN VARIEDAD	S	0,79
5317606	41-080-022-00016-00019	62000	PASTOS PERMANENTES DE 5 O MAS AÑOS-SIN VARIEDAD	S	12,31
5317607	41-080-022-00016-00018	62000	PASTOS PERMANENTES DE 5 O MAS AÑOS-SIN VARIEDAD	S	3,40
5317610	41-080-022-00016-00012	62000	PASTOS PERMANENTES DE 5 O MAS AÑOS-SIN VARIEDAD	S	51,75

**Recintos Determinados para el Cálculo de Garga Ganadera Máxima**

REF.	REFERENCIA SIGPAC	CULTIVO	DESCRIPCIÓN CULTIVO	S/R	SUP. RESUELTA (ha)
-1351639	41-080-022-00001-00019	62000	PASTOS PERMANENTES DE 5 O MAS AÑOS-SIN VARIEDAD	S	1,94
-824365	41-002-038-00005-00004	62000	PASTOS PERMANENTES DE 5 O MAS AÑOS-SIN VARIEDAD	S	11,87
-824364	41-002-038-00005-00004	62000	PASTOS PERMANENTES DE 5 O MAS AÑOS-SIN VARIEDAD	S	3,84
5117668	41-033-046-00032-00001	62000	PASTOS PERMANENTES DE 5 O MAS AÑOS-SIN VARIEDAD	S	0,19
5117669	41-033-046-00032-00003	62000	PASTOS PERMANENTES DE 5 O MAS AÑOS-SIN VARIEDAD	S	1,18
5117670	41-033-046-00032-00004	62000	PASTOS PERMANENTES DE 5 O MAS AÑOS-SIN VARIEDAD	S	44,42
5117692	41-002-038-00006-00001	62000	PASTOS PERMANENTES DE 5 O MAS AÑOS-SIN VARIEDAD	S	0,38

(1) Superficie declarada admisible ajustada con la superficie comprometida.  
(2) Factor de penalización valorando el alcance para el tipo de compromiso.Puede verificar la integridad de una copia de este documento mediante la lectura del código QR adjunto o mediante el acceso a la dirección <https://ws050.juntadeandalucia.es/verificarFirma> indicando el código de VERIFICACIÓN

FIRMADO POR

RAQUEL MARIA ESPIN CRESPO

18/12/2024

VERIFICACIÓN

Pk2jmUCNT2ZVULXR6LZ4ED5BQV9F2A

PÁG. 471/2017



**Datos considerados para el Cálculo de la Carga Ganadera mínima y máxima del expediente****Recintos Determinados para el Cálculo de Garga Ganadera Máxima**

REF.	REFERENCIA SIGPAC	CULTIVO	DESCRIPCIÓN CULTIVO	SUP.	
				S/R	RESUELTA (ha)
5117703	41-002-038-00007-00001	62000	PASTOS PERMANENTES DE 5 O MAS AÑOS-SIN VARIEDAD	S	2,18
5117707	41-002-038-00008-00001	62000	PASTOS PERMANENTES DE 5 O MAS AÑOS-SIN VARIEDAD	S	0,60
5117709	41-002-038-00009-00001	62000	PASTOS PERMANENTES DE 5 O MAS AÑOS-SIN VARIEDAD	S	1,07
5317578	41-080-022-00001-00015	62000	PASTOS PERMANENTES DE 5 O MAS AÑOS-SIN VARIEDAD	S	14,16
5317589	41-080-022-00001-00021	62000	PASTOS PERMANENTES DE 5 O MAS AÑOS-SIN VARIEDAD	S	0,20
5317590	41-080-022-00001-00017	62000	PASTOS PERMANENTES DE 5 O MAS AÑOS-SIN VARIEDAD	S	149,59
5317591	41-080-022-00001-00019	62000	PASTOS PERMANENTES DE 5 O MAS AÑOS-SIN VARIEDAD	S	10,99
5317592	41-080-022-00001-00018	62000	PASTOS PERMANENTES DE 5 O MAS AÑOS-SIN VARIEDAD	S	3,37
5317604	41-080-022-00016-00017	62000	PASTOS PERMANENTES DE 5 O MAS AÑOS-SIN VARIEDAD	S	0,02
5317605	41-080-022-00016-00015	62000	PASTOS PERMANENTES DE 5 O MAS AÑOS-SIN VARIEDAD	S	0,79
5317606	41-080-022-00016-00019	62000	PASTOS PERMANENTES DE 5 O MAS AÑOS-SIN VARIEDAD	S	12,31
5317607	41-080-022-00016-00018	62000	PASTOS PERMANENTES DE 5 O MAS AÑOS-SIN VARIEDAD	S	3,40
5317610	41-080-022-00016-00012	62000	PASTOS PERMANENTES DE 5 O MAS AÑOS-SIN VARIEDAD	S	51,75

(1) Superficie declarada admisible ajustada con la superficie comprometida.  
(2) Factor de penalización valorando el alcance para el tipo de compromiso.

Puede verificar la integridad de una copia de este documento mediante la lectura del código QR adjunto o mediante el acceso a la dirección <https://ws050.juntadeandalucia.es/verificarFirma> indicando el código de VERIFICACIÓN

FIRMADO POR

RAQUEL MARIA ESPIN CRESPO

18/12/2024

VERIFICACIÓN

Pk2jmUCNT2ZVULXR6LZ4ED5BQV9F2A

PÁG. 472/2017



**APELLIDOS Y NOMBRE / RAZÓN SOCIAL**

CUEVAS ASENCIO PABLO

NIF  
\*\*\*\*4268\*EXPEDIENTE  
1252460ANUALIDAD  
DE PAGO  
1ª**IMPORTE POR ANUALIDAD**

	2023	2024	2025	2026	2027
IMPORTE MÁXIMO SUBVENCIONABLE	4.703,81 €	4.703,81 €	4.703,81 €	4.703,81 €	4.703,81 €
IMPORTE MEDIO DE TRANSFERENCIA (€/ha)	203,98 €	203,98 €	203,98 €	203,98 €	203,98 €

**RESUMEN DE UNIDADES**

Cód	GRUPO DE PAGO	Sup. Dec. Admisible (ha)	Sup. Comprometida (ha)	Sup. ajustada compromiso (1) (ha)	% sobredec.	Sup. Resuelta (ha)	Importe Declarado	Importe Topado	Importe Resuelto	Importe tras sobredec.
426	HERBÁCEOS	10,47		10,47	0,00	10,47	1.582,75	1.582,75	1.582,75	1.582,75
429	OLIVAR	12,59		12,59	0,00	12,59	3.121,06	3.121,06	3.121,06	3.121,06
<b>TOTAL</b>		23,06	23,06	23,06		23,06	4.703,81	4.703,81	4.703,81	4.703,81

**APLICACIÓN DE REDUCCIONES Y PENALIZACIONES**

GRUPO DE PAGO	Importe Calculado	Importe prereduc.	Criterios de subvencionabilidad y compromisos	Presentación tardía	Omisión declaración	Condicionalidad	IMPORTE (Euros)
							RESUELTO
HERBÁCEOS	1.582,75	1.582,75	0,00	0,00	0,00	0,00	1.582,75
OLIVAR	3.121,06	3.121,06	0,00	0,00	0,00	0,00	3.121,06
<b>TOTAL</b>	4.703,81	4.703,81					4.703,81

**RESUMEN DE PAGOS**

	IMPORTE (Euros)			
	RESUELTO	FEADER	MAPA	CAPADR
HERBÁCEOS - Pago realizado	1.582,75 €	1.345,34 €	155,27 €	82,14 €
OLIVAR - Pago realizado	3.121,06 €	2.652,90 €	306,18 €	161,98 €
<b>TOTAL</b>	4.703,81 €	3.998,24 €	461,45 €	244,12 €

**RECINTOS RESUELTOS**

REE	REFERENCIA SIGPAC	CULTIVO DESCRIPCIÓN CULTIVO	S/R G.PAGO	PEND. MEDIA (%)	SUP. DEC. ADMISIBLE (ha)	SUP. COMPROM. (ha)	SUP. AJUSTADA COMPR.(1) (ha)	SUP. CONV. SIGPAC (ha)	SUP. CERTIF. (ha)	SUP. CAMPO (ha)	SUP. CAMPO DETER. CULT. DECLARADO (ha)	SUP. DEC. REDUCIDA (ha)	SUP. RESUELTA (ha)
-1606261	41-022-015-00010-008	1037 TRIGO BLANDO-ARTUR NICK	S	426	1,10	1,07	1,07	1,07	1,07			1,07	1,07
-1026172	41-022-015-00010-008	1037 TRIGO BLANDO-ARTUR NICK	S	426	1,10	6,35	6,35	6,35	6,35			6,35	6,35
5251334	41-022-015-00011-001	1037 TRIGO BLANDO-ARTUR NICK	S	426	1,10	3,05	3,05	3,05	3,05			3,05	3,05
-1512990	41-022-015-00012-002	101003 OLIVAR-ARBEQUINA	S	429	0,90	3,02	3,02	3,02	3,02			3,02	3,02
-1291431	41-022-015-00131-004	101195 OLIVAR-LECHIN DE SEVILLA	S	429	1,90	0,01	0,01	0,01	0,01			0,01	0,01
-1291430	41-022-015-00130-001	101195 OLIVAR-LECHIN DE SEVILLA	S	429	1,40	0,08	0,08	0,08	0,08			0,08	0,08
5077832	41-022-015-00011-004	101195 OLIVAR-LECHIN DE SEVILLA	S	429	1,10	7,13	7,13	7,13	7,13			7,13	7,13
5077833	41-022-015-00019-001	101195 OLIVAR-LECHIN DE SEVILLA	S	429	0,90	2,35	2,35	2,35	2,35			2,35	2,35

(1) Superficie declarada admisible ajustada con la superficie comprometida.  
(2) Factor de penalización valorando el alcance para el tipo de compromiso.Puede verificar la integridad de una copia de este documento mediante la lectura del código QR adjunto o mediante el acceso a la dirección <https://ws050.juntadeandalucia.es/verificarFirma> indicando el código de VERIFICACIÓN

FIRMADO POR

RAQUEL MARIA ESPIN CRESPO

18/12/2024

VERIFICACIÓN

Pk2jmUCNT2ZVULXR6LZ4ED5BQV9F2A

PÁG. 473/2017



**APELLIDOS Y NOMBRE / RAZÓN SOCIAL**

CUMMING INVESTMENTS, S.A.U

**NIF**

\*\*\*\*7398\*

**EXPEDIENTE**

1228739

**ANUALIDAD DE PAGO**

1ª

**IMPORTES POR ANUALIDAD**

	2023	2024	2025	2026	2027
<b>IMPORTE MÁXIMO SUBVENCIONABLE</b>	9.916,00 €	9.916,00 €	9.916,00 €	9.916,00 €	9.916,00 €
<b>IMPORTE MEDIO DE TRANSFERENCIA (€/ha)</b>	247,90 €	247,90 €	247,90 €	247,90 €	247,90 €

**RESUMEN DE UNIDADES**

Cód	GRUPO DE PAGO	Sup. Dec. Admisible (ha)	Sup. Comprometida (ha)	Sup. ajustada compromiso (1) (ha)	% sobredec.	Sup. Resuelta (ha)	Importe Declarado	Importe Topado	Importe Resuelto	Importe tras sobredec.
429	OLIVAR	41,43		40,00	0,00	40,00	9.916,00	9.916,00	9.916,00	9.916,00
<b>TOTAL</b>		41,43	40,00	40,00		40,00	9.916,00	9.916,00	9.916,00	9.916,00

**APLICACIÓN DE REDUCCIONES Y PENALIZACIONES**

GRUPO DE PAGO	Importe Calculado	Importe prereduc.	Criterios de subvencionabilidad y compromisos	Presentación tardía	Omisión declaración	Condicionalidad	IMPORTE (Euros) RESUELTO
OLIVAR	9.916,00	9.916,00	0,00	0,00	0,00	0,00	9.916,00
<b>TOTAL</b>	9.916,00	9.916,00					9.916,00

**RESUMEN DE PAGOS****IMPORTE ( Euros )**

	RESUELTO	FEADER	MAPA	CAPADR
OLIVAR - Pago realizado	9.916,00 €	8.428,60 €	972,76 €	514,64 €

**RECINTOS RESUELTOS**

REF.	REFERENCIA SIGPAC	CULTIVO DESCRIPCIÓN CULTIVO	S/R G.PAGO	PEND. MEDIA (%)	SUP. DEC. ADMISIBLE (ha)	SUP. COMPROM. (ha)	SUP. AJUSTADA COMPR.(1) (ha)	SUP. CONY. SIGPAC (ha)	SUP. CERTIE (ha)	SUP. CAMPO (ha)	SUP. CAMPO DETER. CULT. DECLARADO (ha)	SUP. DEC. REDUCIDA (ha)	SUP. RESUELTA (ha)
1700000005630112	41-048-034-00005-001	101195 OLIVAR-LECHIN DE SEVILLA	S 429	14,90	30,40	30,40	30,40		30,40			30,40	30,40
1700000005630118	41-048-034-00005-008	101195 OLIVAR-LECHIN DE SEVILLA	S 429	13,20	10,29	10,29	10,29		10,29			10,29	10,29
1700000005630119	41-048-034-00121-002	101195 OLIVAR-LECHIN DE SEVILLA	S 429	13,20	0,30	0,30	0,30		0,30			0,30	0,30
1700000005630120	41-048-034-00120-002	101195 OLIVAR-LECHIN DE SEVILLA	S 429	12,60	0,09	0,09	0,09		0,09			0,09	0,09
1700000005630121	41-048-034-00121-003	101195 OLIVAR-LECHIN DE SEVILLA	S 429	5,10	0,13	0,13	0,13		0,13			0,13	0,13
1700000005630123	41-048-034-00121-009	101195 OLIVAR-LECHIN DE SEVILLA	S 429	11,50	0,22	0,22	0,22		0,22			0,22	0,22

**INCIDENCIAS****INCIDENCIA DESCRIPCIÓN**

226	Recinto abandonado según SIGPAC por el que solicita alguna ayuda/práctica. Ref:1700000005630122 Recinto:41-048-034-00121-00011 Cultivo:101195 OLIVAR-LECHIN DE SEVILLA Secano
100424	Solicita recinto que no está comprometido para la operación. Ref:1700000005630122 Recinto:41-048-034-00121-00011 Cultivo:101195 OLIVAR-LECHIN DE SEVILLA Secano

(1) Superficie declarada admisible ajustada con la superficie comprometida.  
(2) Factor de penalización valorando el alcance para el tipo de compromiso.

Puede verificar la integridad de una copia de este documento mediante la lectura del código QR adjunto o mediante el acceso a la dirección <https://ws050.juntadeandalucia.es/verificarFirma> indicando el código de VERIFICACIÓN

FIRMADO POR

RAQUEL MARIA ESPIN CRESPO

18/12/2024

VERIFICACIÓN

Pk2jmUCNT2ZVULXR6LZ4ED5BQV9F2A

PÁG. 474/2017



**APELLIDOS Y NOMBRE / RAZÓN SOCIAL**

DAMAS CRUCES LAZARO

**NIF**

\*\*\*6368\*

**EXPEDIENTE**

1023784

**ANUALIDAD DE PAGO**

1ª

**IMPORTE POR ANUALIDAD**

	2023	2024	2025	2026	2027
IMPORTE MÁXIMO SUBVENCIONABLE	2.367,45 €	2.367,45 €	2.367,45 €	2.367,45 €	2.367,45 €
IMPORTE MEDIO DE TRANSFERENCIA (€/ha)	247,90 €	247,90 €	247,90 €	247,90 €	247,90 €

**RESUMEN DE UNIDADES**

Cód	GRUPO DE PAGO	Sup. Dec. Admisible (ha)	Sup. Comprometida (ha)	Sup. ajustada compromiso (1) (ha)	% sobredec.	Sup. Resuelta (ha)	Importe Declarado	Importe Topado	Importe Resuelto	Importe tras sobredec.
429	OLIVAR	9,55		9,55	0,00	9,55	2.367,45	2.367,45	2.367,45	2.367,45
<b>TOTAL</b>		9,55	9,55	9,55		9,55	2.367,45	2.367,45	2.367,45	2.367,45

**APLICACIÓN DE REDUCCIONES Y PENALIZACIONES**

GRUPO DE PAGO	Importe Calculado	Importe prereduc.	Criterios de subvencionabilidad y compromisos	Presentación tardía	Omisión declaración	Condicionalidad	IMPORTE (Euros) RESUELTO
OLIVAR	2.367,45	2.367,45	0,00	0,00	0,00	0,00	2.367,45
<b>TOTAL</b>	2.367,45	2.367,45					2.367,45

**RESUMEN DE PAGOS****IMPORTE ( Euros )**

	RESUELTO	FEADER	MAPA	CAPADR
OLIVAR - Pago realizado	2.367,45 €	2.012,33 €	232,25 €	122,87 €

**RECINTOS RESUELTOS**

REF.	REFERENCIA SIGPAC	CULTIVO	DESCRIPCIÓN CULTIVO	S/R G.PAGO	PEND. MEDIA (%)	SUP. DEC. ADMISIBLE (ha)	SUP. COMPROM. (ha)	SUP. AJUSTADA COMPROM. (1) (ha)	SUP. CONY. SIGPAC (ha)	SUP. CERTIE (ha)	SUP. CAMPO (ha)	SUP. CAMPO DETER. CULT. DECLARADO (ha)	SUP. DEC. REDUCIDA (ha)	SUP. RESUELTA (ha)
1700000006604177	41-008-002-00093-001	101138	OLIVAR-HOJIBLANCA	S 429	30,60	0,70	0,70	0,70		0,70			0,70	0,70
1700000006604178	41-008-002-00099-001	101138	OLIVAR-HOJIBLANCA	S 429	28,90	0,06	0,06	0,06		0,06			0,06	0,06
1700000006604179	41-008-002-00101-004	101138	OLIVAR-HOJIBLANCA	S 429	11,60	0,02	0,02	0,02		0,02			0,02	0,02
1700000006604180	41-008-002-00107-001	101138	OLIVAR-HOJIBLANCA	S 429	29,90	5,24	5,24	5,24		5,24			5,24	5,24
1700000006604181	41-008-002-00116-001	101138	OLIVAR-HOJIBLANCA	S 429	25,00	0,40	0,40	0,40		0,40			0,40	0,40
1700000006604182	41-008-002-00117-001	101138	OLIVAR-HOJIBLANCA	S 429	29,60	0,51	0,51	0,51		0,51			0,51	0,51
1700000006604183	41-008-002-00107-005	101138	OLIVAR-HOJIBLANCA	S 429	31,00	1,18	1,18	1,18		1,18			1,18	1,18
1700000006604184	41-008-002-00107-009	101138	OLIVAR-HOJIBLANCA	S 429	27,50	0,50	0,50	0,50		0,50			0,50	0,50
1700000006604188	41-008-002-00101-003	101138	OLIVAR-HOJIBLANCA	S 429	25,00	0,94	0,94	0,94		0,94			0,94	0,94

(1) Superficie declarada admisible ajustada con la superficie comprometida.  
(2) Factor de penalización valorando el alcance para el tipo de compromiso.Puede verificar la integridad de una copia de este documento mediante la lectura del código QR adjunto o mediante el acceso a la dirección <https://ws050.juntadeandalucia.es/verificarFirma> indicando el código de VERIFICACIÓN

FIRMADO POR

RAQUEL MARIA ESPIN CRESPO

18/12/2024

VERIFICACIÓN

Pk2jmUCNT2ZVULXR6LZ4ED5BQV9F2A

PÁG. 475/2017



**APELLIDOS Y NOMBRE / RAZÓN SOCIAL**

DARNAUDE DIAZ JOSE NARCISO

**NIF**

\*\*\*9071\*

**EXPEDIENTE**

1040142

**ANUALIDAD DE PAGO**

1ª

**IMPORTES POR ANUALIDAD**

	2023	2024	2025	2026	2027
IMPORTE MÁXIMO SUBVENCIONABLE	1.524,59 €	1.524,59 €	1.524,59 €	1.524,59 €	1.524,59 €
IMPORTE MEDIO DE TRANSFERENCIA (€/ha)	247,90 €	247,90 €	247,90 €	247,90 €	247,90 €

**RESUMEN DE UNIDADES**

Cód	GRUPO DE PAGO	Sup. Dec. Admisible (ha)	Sup. Comprometida (ha)	Sup. ajustada compromiso (1) (ha)	% sobredec.	Sup. Resuelta (ha)	Importe Declarado	Importe Topado	Importe Resuelto	Importe tras sobredec.
429	OLIVAR	6,15		6,15	0,00	6,15	1.524,59	1.524,59	1.524,59	1.524,59
<b>TOTAL</b>		6,15	6,15	6,15		6,15	1.524,59	1.524,59	1.524,59	1.524,59

**APLICACIÓN DE REDUCCIONES Y PENALIZACIONES**

GRUPO DE PAGO	Importe Calculado	Importe prereduc.	Criterios de subvencionabilidad y compromisos	Presentación tardía	Omisión declaración	Condicionalidad	IMPORTE (Euros) RESUELTO
OLIVAR	1.524,59	1.524,59	0,00	0,00	0,00	0,00	1.524,59
<b>TOTAL</b>	1.524,59	1.524,59					1.524,59

**RESUMEN DE PAGOS****IMPORTE ( Euros )**

	RESUELTO	FEADER	MAPA	CAPADR
OLIVAR - Pago realizado	1.524,59 €	1.295,90 €	149,56 €	79,13 €

**RECINTOS RESUELTOS**

REF.	REFERENCIA SIGPAC	CULTIVO	DESCRIPCIÓN CULTIVO	S/R G.PAGO	PEND. MEDIA (%)	SUP. DEC. ADMISIBLE (ha)	SUP. COMPROM. (ha)	SUP. AJUSTADA COMPR.(1) (ha)	SUP. CONV. SIGPAC (ha)	SUP. CERTIE (ha)	SUP. CAMPO (ha)	SUP. CAMPO DETER. CULT. DECLARADO (ha)	SUP. DEC. REDUCIDA (ha)	SUP. RESUELTA (ha)
1700000005377871	41-013-018-00037-002	101010	OLIVAR-PICUAL	S 429	10,10	0,49	0,49	0,49		0,49			0,49	0,49
1700000005377872	41-013-018-00170-001	101010	OLIVAR-PICUAL	S 429	21,40	0,10	0,10	0,10		0,10			0,10	0,10
1700000005377873	41-013-018-00171-003	101010	OLIVAR-PICUAL	S 429	16,40	0,10	0,10	0,10		0,15			0,10	0,10
1700000005377874	41-013-018-00030-012	101010	OLIVAR-PICUAL	S 429	12,50	4,72	4,72	4,72		5,06			4,72	4,72
1700000005377875	41-013-018-00031-005	101010	OLIVAR-PICUAL	S 429	12,10	0,74	0,74	0,74		0,80			0,74	0,74

(1) Superficie declarada admisible ajustada con la superficie comprometida.  
(2) Factor de penalización valorando el alcance para el tipo de compromiso.Puede verificar la integridad de una copia de este documento mediante la lectura del código QR adjunto o mediante el acceso a la dirección <https://ws050.juntadeandalucia.es/verificarFirma> indicando el código de VERIFICACIÓN

FIRMADO POR

RAQUEL MARIA ESPIN CRESPO

18/12/2024

VERIFICACIÓN

Pk2jmUCNT2ZVULXR6LZ4ED5BQV9F2A

PÁG. 476/2017





**APELLIDOS Y NOMBRE / RAZÓN SOCIAL**

DE ARTEAGA DEL ALCAZAR IVAN

**NIF**

\*\*\*5430\*

**EXPEDIENTE**

1243396

**ANUALIDAD DE PAGO**

1ª

**IMPORTES POR ANUALIDAD**

	2023	2024	2025	2026	2027
<b>IMPORTE MÁXIMO SUBVENCIONABLE</b>	2.590,56 €	2.590,56 €	2.590,56 €	2.590,56 €	2.590,56 €
<b>IMPORTE MEDIO DE TRANSFERENCIA (€/ha)</b>	247,90 €	247,90 €	247,90 €	247,90 €	247,90 €

**RESUMEN DE UNIDADES**

Cód	GRUPO DE PAGO	Sup. Dec. Admisible (ha)	Sup. Comprometida (ha)	Sup. ajustada compromiso (1) (ha)	% sobredec.	Sup. Resuelta (ha)	Importe Declarado	Importe Topado	Importe Resuelto	Importe tras sobredec.
429	OLIVAR	10,45		10,45	0,00	10,45	2.590,56	2.590,56	2.590,56	2.590,56
<b>TOTAL</b>		10,45	10,45	10,45		10,45	2.590,56	2.590,56	2.590,56	2.590,56

**APLICACIÓN DE REDUCCIONES Y PENALIZACIONES**

GRUPO DE PAGO	Importe Calculado	Importe prereduc.	Criterios de subvencionabilidad y compromisos	Presentación tardía	Omisión declaración	Condicionalidad	IMPORTE (Euros) RESUELTO
OLIVAR	2.590,56	2.590,56	0,00	0,00	0,00	0,00	2.590,56
<b>TOTAL</b>	2.590,56	2.590,56					2.590,56

**RESUMEN DE PAGOS****IMPORTE ( Euros )**

	RESUELTO	FEADER	MAPA	CAPADR
OLIVAR - Pago realizado	2.590,56 €	2.201,98 €	254,13 €	134,45 €

**RECINTOS RESUELTOS**

REF.	REFERENCIA SIGPAC	CULTIVO	DESCRIPCIÓN CULTIVO	S/R G.PAGO	PEND. MEDIA (%)	SUP. DEC. ADMISIBLE (ha)	SUP. COMPROM. (ha)	SUP. AJUSTADA COMPR.(1) (ha)	SUP. CONY. SIGPAC (ha)	SUP. CERTIE (ha)	SUP. CAMPO (ha)	SUP. CAMPO DETER. CULT. DECLARADO (ha)	SUP. DEC. REDUCIDA (ha)	SUP. RESUELTA (ha)
1700000004955608	41-042-034-00001-013	101189	OLIVAR-KORONEIKI	S	429	1,60	5,00	5,00	5,00	5,00			5,00	5,00
1700000004955609	41-042-005-00001-008	101189	OLIVAR-KORONEIKI	S	429	5,90	1,29	1,29	1,29	1,29			1,29	1,29
1700000004955617	41-042-005-00001-009	101189	OLIVAR-KORONEIKI	S	429	2,10	0,74	0,74	0,74	0,74			0,74	0,74
1700000004955634	41-042-030-00001-005	101189	OLIVAR-KORONEIKI	S	429	8,10	3,42	3,42	3,42	3,42			3,42	3,42

(1) Superficie declarada admisible ajustada con la superficie comprometida.  
(2) Factor de penalización valorando el alcance para el tipo de compromiso.

Puede verificar la integridad de una copia de este documento mediante la lectura del código QR adjunto o mediante el acceso a la dirección <https://ws050.juntadeandalucia.es/verificarFirma> indicando el código de VERIFICACIÓN

FIRMADO POR

RAQUEL MARIA ESPIN CRESPO

18/12/2024

VERIFICACIÓN

Pk2jmUCNT2ZVULXR6LZ4ED5BQV9F2A

PÁG. 477/2017





**APELLIDOS Y NOMBRE / RAZÓN SOCIAL**  
DE BETHENCOURT ENRIQUEZ MARIA ROSARIO  
**IMPORTES POR ANUALIDAD**

**NIF**  
\*\*\*\*8365\*

**EXPEDIENTE**  
1268724

**ANUALIDAD DE PAGO**  
1ª

	2023	2024	2025	2026	2027
<b>IMPORTE MÁXIMO SUBVENCIONABLE</b>	16.077,25 €	16.077,25 €	16.077,25 €	16.077,25 €	16.077,25 €
<b>IMPORTE MEDIO DE TRANSFERENCIA (€/ha)</b>	139,80 €	139,80 €	139,80 €	139,80 €	139,80 €

**RESUMEN DE UNIDADES**

Cód	GRUPO DE PAGO	Sup. Dec. Admisible (ha)	Sup. Comprometida (ha)	Sup. ajustada compromiso (1) (ha)	% sobredecc.	Sup. Resuelta (ha)	Importe Declarado	Importe Topado	Importe Resuelto	Importe tras sobredecc.
428	PASTOS ASOCIADOS A GANADERÍA ECOLÓGICA	401,66		75,00	0,00	75,00	6.161,25	6.161,25	6.161,25	6.161,25
429	OLIVAR	50,18		40,00	0,00	40,00	9.916,00	9.916,00	9.916,00	9.916,00
<b>TOTAL</b>		451,84	115,00	115,00		115,00	16.077,25	16.077,25	16.077,25	16.077,25

**APLICACIÓN DE REDUCCIONES Y PENALIZACIONES**

GRUPO DE PAGO	Importe Calculado	Importe prereduc.	Criterios de subvencionabilidad y compromisos	Presentación tardía	Omisión declaración	Condicionabilidad	IMPORTE (Euros) RESUELTO
OLIVAR	9.916,00	9.916,00	0,00	0,00	0,00	0,00	9.916,00
PASTOS ASOCIADOS A GANADERÍA	6.161,25	6.161,25	0,00	0,00	0,00	0,00	6.161,25
<b>TOTAL</b>	16.077,25	16.077,25					16.077,25

**RESUMEN DE PAGOS**

	RESUELTO	FEADER	MAPA	CAPADR
OLIVAR - Pago realizado	9.916,00 €	8.428,60 €	972,76 €	514,64 €
PASTOS ASOCIADOS A GANADERÍA ECOLÓGICA - Pago realizado	6.161,25 €	5.237,06 €	604,42 €	319,77 €
<b>TOTAL</b>	16.077,25 €	13.665,66 €	1.577,18 €	834,41 €

**RECINTOS RESUELTOS**

REF.	REFERENCIA SIGPAC	CULTIVO DESCRIPCIÓN CULTIVO	S/R G.PAGO	PEND. MEDIA (%)	SUP. DEC. ADMISIBLE (ha)	SUP. COMPROM. (ha)	SUP. AJUSTADA COMPR.(1) (ha)	SUP. CONV. SIGPAC (ha)	SUP. CERTIF. (ha)	SUP. CAMPO (ha)	SUP. CAMPO DETER. CULT. (ha)	SUP. DEC. REDUCIDA (ha)	SUP. RESUELTA (ha)
-912156	21-068-007-00018-008	62000 PASTOS PERMANENTES DE 5 O MAS AÑOS-SIN VARIEDAD	S 428	15,80	3,45	3,45	3,45		3,45			3,45	3,45
-498889	21-068-007-00017-009	62000 PASTOS PERMANENTES DE 5 O MAS AÑOS-SIN VARIEDAD	S 428	37,20	16,30	16,30	16,30		29,64			16,30	16,30
1700000006192987	41-009-031-00001-001	62000 PASTOS PERMANENTES DE 5 O MAS AÑOS-SIN VARIEDAD	S 428	28,20	3,04	3,04	3,04		4,05			3,04	3,04
1700000006192988	41-009-031-00002-024	62000 PASTOS PERMANENTES DE 5 O MAS AÑOS-SIN VARIEDAD	S 428	40,40	142,88	142,88	142,88		219,81			142,88	142,88
1700000006192992	21-068-007-00018-002	62000 PASTOS PERMANENTES DE 5 O MAS AÑOS-SIN VARIEDAD	S 428	13,80	4,28	4,28	4,28		4,28			4,28	4,28
1700000006192993	21-068-007-00018-003	62000 PASTOS PERMANENTES DE 5 O MAS AÑOS-SIN VARIEDAD	S 428	15,40	4,94	4,94	4,94		4,94			4,94	4,94
1700000006192999	21-068-007-00020-001	62000 PASTOS PERMANENTES DE 5 O MAS AÑOS-SIN VARIEDAD	S 428	43,70	25,84	25,84	25,84		39,76			25,84	25,84
1700000006193022	41-009-031-00002-009	62000 PASTOS PERMANENTES DE 5 O MAS AÑOS-SIN VARIEDAD	S 428	26,20	2,03	2,03	2,03		2,03			2,03	2,03
1700000006193048	21-068-007-00019-002	62000 PASTOS PERMANENTES DE 5 O MAS AÑOS-SIN VARIEDAD	S 428	27,60	39,83	39,83	39,83		39,83			39,83	39,83
1700000006193049	21-068-007-00017-002	62000 PASTOS PERMANENTES DE 5 O MAS AÑOS-SIN VARIEDAD	S 428	27,90	145,09	145,09	145,09		145,09			145,09	145,09
1700000006193065	21-068-007-00021-002	62000 PASTOS PERMANENTES DE 5 O MAS AÑOS-SIN VARIEDAD	S 428	27,10	13,98	13,98	13,98		13,98			13,98	13,98
-1543144	41-065-026-00030-001	101138 OLIVAR-HOJIBLANCA	S 429	26,10	0,06	0,06	0,06		0,06			0,06	0,06
-1543142	41-065-026-00029-002	101138 OLIVAR-HOJIBLANCA	S 429	27,20	0,16	0,16	0,16		0,16			0,16	0,16
-1543141	41-065-026-00029-002	101138 OLIVAR-HOJIBLANCA	S 429	27,20	0,07	0,07	0,07		0,07			0,07	0,07
-1543139	41-065-026-00028-010	101138 OLIVAR-HOJIBLANCA	S 429	19,20	0,02	0,02	0,02		0,02			0,02	0,02
-1543138	41-065-026-00028-010	101138 OLIVAR-HOJIBLANCA	S 429	19,20	0,17	0,17	0,17		0,17			0,17	0,17
-1543134	41-065-026-00027-005	101010 OLIVAR-PICUAL	S 429	12,20	0,06	0,06	0,06		0,06			0,06	0,06
1700000006192994	41-065-026-00027-005	101010 OLIVAR-PICUAL	S 429	12,20	6,44	6,44	6,44		6,44			6,44	6,44
1700000006193010	41-065-026-00029-002	101138 OLIVAR-HOJIBLANCA	S 429	27,20	1,14	1,14	1,14		1,14			1,14	1,14
1700000006193011	41-065-026-00030-001	101138 OLIVAR-HOJIBLANCA	S 429	26,10	6,28	6,28	6,28		6,28			6,28	6,28
1700000006193030	41-065-026-00028-003	101010 OLIVAR-PICUAL	S 429	15,30	4,23	4,23	4,23		4,23			4,23	4,23
1700000006193031	41-065-026-00028-010	101138 OLIVAR-HOJIBLANCA	S 429	19,20	31,55	31,55	31,55		31,55			31,55	31,55

(1) Superficie declarada admisible ajustada con la superficie comprometida.  
(2) Factor de penalización valorando el alcance para el tipo de compromiso.

Puede verificar la integridad de una copia de este documento mediante la lectura del código QR adjunto o mediante el acceso a la dirección <https://ws050.juntadeandalucia.es/verificarFirma> indicando el código de VERIFICACIÓN

FIRMADO POR

RAQUEL MARIA ESPIN CRESPO

18/12/2024

VERIFICACIÓN

Pk2jmUCNT2ZVULXR6LZ4ED5BQV9F2A

PÁG. 478/2017



**INCIDENCIAS****INCIDENCIA DESCRIPCIÓN**

- 242 Recinto pendiente de acreditación de titularidad.  
Ref:1700000006192995 Recinto:41-065-026-09005-00009 Cultivo:101138 OLIVAR-HOJIBLANCA Secano
- 100402 Recinto solicitado no forma parte de ningún organismo de control autorizado para la producción ecológica en Andalucía o fecha de inscripción posterior al plazo establecido ( Anexo I. Criterios de Subvencionabilidad. Orden 28 de marzo de 2023 ).  
Ref:1700000006193024 Recinto:41-009-031-00002-00021 Cultivo:62000 PASTOS PERMANENTES DE 5 O MAS AÑOS-SIN VARIEDAD Secano  
Ref:1700000006193040 Recinto:41-009-031-00002-00022 Cultivo:62000 PASTOS PERMANENTES DE 5 O MAS AÑOS-SIN VARIEDAD Secano  
Ref:1700000006193025 Recinto:41-009-031-00002-00023 Cultivo:62000 PASTOS PERMANENTES DE 5 O MAS AÑOS-SIN VARIEDAD Secano  
Ref:1700000006193023 Recinto:41-009-031-00002-00025 Cultivo:62000 PASTOS PERMANENTES DE 5 O MAS AÑOS-SIN VARIEDAD Secano  
Ref:-64830 Recinto:41-065-026-00028-00004 Cultivo:20000 BARBECHO TRADICIONAL-SIN VARIEDAD Secano
- 100407 Explotación solicitada no forma parte de ningún organismo de control autorizado para la producción ecológica en Andalucía o fecha de inscripción posterior al plazo establecido ( Anexo I. Criterios de Subvencionabilidad. Orden 28 de marzo de 2023 ).  
Explotación:ES410650000342 Especie:BOVINA
- 100411 Recinto no admisible por no estar asociado en SIGGAN a una explotación ganadera ( Artículo 10 de la Orden de 28 de marzo de 2023 ).  
Ref:1700000006193024 Recinto:41-009-031-00002-00021 Cultivo:62000 PASTOS PERMANENTES DE 5 O MAS AÑOS-SIN VARIEDAD Secano  
Ref:1700000006193040 Recinto:41-009-031-00002-00022 Cultivo:62000 PASTOS PERMANENTES DE 5 O MAS AÑOS-SIN VARIEDAD Secano  
Ref:1700000006193025 Recinto:41-009-031-00002-00023 Cultivo:62000 PASTOS PERMANENTES DE 5 O MAS AÑOS-SIN VARIEDAD Secano  
Ref:1700000006193023 Recinto:41-009-031-00002-00025 Cultivo:62000 PASTOS PERMANENTES DE 5 O MAS AÑOS-SIN VARIEDAD Secano  
Ref:-64830 Recinto:41-065-026-00028-00004 Cultivo:20000 BARBECHO TRADICIONAL-SIN VARIEDAD Secano  
Ref:1700000006193063 Recinto:41-065-026-09004-00010 Cultivo:62000 PASTOS PERMANENTES DE 5 O MAS AÑOS-SIN VARIEDAD Secano
- 100424 Solicita recinto que no está comprometido para la operación.  
Ref:-60358 Recinto:21-068-007-00017-00006 Cultivo:62000 PASTOS PERMANENTES DE 5 O MAS AÑOS-SIN VARIEDAD Secano  
Ref:1700000006193041 Recinto:41-009-031-00002-00011 Cultivo:62000 PASTOS PERMANENTES DE 5 O MAS AÑOS-SIN VARIEDAD Secano  
Ref:1700000006193024 Recinto:41-009-031-00002-00021 Cultivo:62000 PASTOS PERMANENTES DE 5 O MAS AÑOS-SIN VARIEDAD Secano  
Ref:1700000006193040 Recinto:41-009-031-00002-00022 Cultivo:62000 PASTOS PERMANENTES DE 5 O MAS AÑOS-SIN VARIEDAD Secano  
Ref:1700000006193025 Recinto:41-009-031-00002-00023 Cultivo:62000 PASTOS PERMANENTES DE 5 O MAS AÑOS-SIN VARIEDAD Secano  
Ref:1700000006193023 Recinto:41-009-031-00002-00025 Cultivo:62000 PASTOS PERMANENTES DE 5 O MAS AÑOS-SIN VARIEDAD Secano  
Ref:-64830 Recinto:41-065-026-00028-00004 Cultivo:20000 BARBECHO TRADICIONAL-SIN VARIEDAD Secano  
Ref:1700000006193063 Recinto:41-065-026-09004-00010 Cultivo:62000 PASTOS PERMANENTES DE 5 O MAS AÑOS-SIN VARIEDAD Secano  
Ref:1700000006192995 Recinto:41-065-026-09005-00009 Cultivo:101138 OLIVAR-HOJIBLANCA Secano

**Datos considerados para el Cálculo de la Carga Ganadera mínima y máxima del expediente**

Explotación	Especie	Inscrito en Sipea y Admisible	Ugm Calculada para CG Mínima	Ugm Calculada para CG Máxima
ES210690000290	OVINA	SI	52,18	52,18
ES410650000342	BOVINA	NO	0,00	40,21
			52,18	92,39

Superficie determinada para Cálculo Carga Ganadera Mínima: 401,85 ha

Superficie determinada para Cálculo Carga Ganadera Máxima: 471,59 ha

Carga Ganadera Mínima Expediente: 0,13 ugm/ha

Carga Ganadera Máxima Expediente: 0,20 ugm/ha

Los importes del Grupo de Pago de pastos de este expediente han sido ajustados por no llegar a la carga ganadera mínima de 0,3

**Recintos Determinados para el Cálculo de Garga Ganadera Mínima**

REF.	REFERENCIA SIGPAC	CULTIVO	DESCRIPCIÓN CULTIVO	S/R	SUP. RESUELTA (ha)
-912156	21-068-007-00018-00008	62000	PASTOS PERMANENTES DE 5 O MAS AÑOS-SIN VARIEDAD	S	3,45

(1) Superficie declarada admisible ajustada con la superficie comprometida.  
(2) Factor de penalización valorando el alcance para el tipo de compromiso.Puede verificar la integridad de una copia de este documento mediante la lectura del código QR adjunto o mediante el acceso a la dirección <https://ws050.juntadeandalucia.es/verificarFirma> indicando el código de VERIFICACIÓN

FIRMADO POR

RAQUEL MARIA ESPIN CRESPO

18/12/2024

VERIFICACIÓN

Pk2jmUCNT2ZVULXR6LZ4ED5BQV9F2A

PÁG. 479/2017



**Datos considerados para el Cálculo de la Carga Ganadera mínima y máxima del expediente****Recintos Determinados para el Cálculo de Garga Ganadera Mínima**

REF.	REFERENCIA SIGPAC	CULTIVO	DESCRIPCIÓN CULTIVO	S/R	SUP. RESUELTA (ha)
-498889	21-068-007-00017-00009	62000	PASTOS PERMANENTES DE 5 O MAS AÑOS-SIN VARIEDAD	S	16,30
-60358	21-068-007-00017-00006	62000	PASTOS PERMANENTES DE 5 O MAS AÑOS-SIN VARIEDAD	S	0,07
1700000006192987	41-009-031-00001-00001	62000	PASTOS PERMANENTES DE 5 O MAS AÑOS-SIN VARIEDAD	S	3,04
1700000006192988	41-009-031-00002-00024	62000	PASTOS PERMANENTES DE 5 O MAS AÑOS-SIN VARIEDAD	S	142,88
1700000006192992	21-068-007-00018-00002	62000	PASTOS PERMANENTES DE 5 O MAS AÑOS-SIN VARIEDAD	S	4,28
1700000006192993	21-068-007-00018-00003	62000	PASTOS PERMANENTES DE 5 O MAS AÑOS-SIN VARIEDAD	S	4,94
1700000006192999	21-068-007-00020-00001	62000	PASTOS PERMANENTES DE 5 O MAS AÑOS-SIN VARIEDAD	S	25,84
1700000006193022	41-009-031-00002-00009	62000	PASTOS PERMANENTES DE 5 O MAS AÑOS-SIN VARIEDAD	S	2,03
1700000006193041	41-009-031-00002-00011	62000	PASTOS PERMANENTES DE 5 O MAS AÑOS-SIN VARIEDAD	S	0,10
1700000006193048	21-068-007-00019-00002	62000	PASTOS PERMANENTES DE 5 O MAS AÑOS-SIN VARIEDAD	S	39,83
1700000006193049	21-068-007-00017-00002	62000	PASTOS PERMANENTES DE 5 O MAS AÑOS-SIN VARIEDAD	S	145,09
1700000006193063	41-065-026-09004-00010	62000	PASTOS PERMANENTES DE 5 O MAS AÑOS-SIN VARIEDAD	S	0,02
1700000006193065	21-068-007-00021-00002	62000	PASTOS PERMANENTES DE 5 O MAS AÑOS-SIN VARIEDAD	S	13,98

**Recintos Determinados para el Cálculo de Garga Ganadera Máxima**

REF.	REFERENCIA SIGPAC	CULTIVO	DESCRIPCIÓN CULTIVO	S/R	SUP. RESUELTA (ha)
-918954	41-065-025-00012-00010	62000	PASTOS PERMANENTES DE 5 O MAS AÑOS-SIN VARIEDAD	S	0,08
-918928	41-065-025-00012-00005	20000	BARBECHO TRADICIONAL-SIN VARIEDAD	S	2,92
-918910	41-065-025-00012-00005	20000	BARBECHO TRADICIONAL-SIN VARIEDAD	S	19,74
-912158	41-065-026-00018-00005	62000	PASTOS PERMANENTES DE 5 O MAS AÑOS-SIN VARIEDAD	S	0,02
-912157	41-065-025-00013-00015	62000	PASTOS PERMANENTES DE 5 O MAS AÑOS-SIN VARIEDAD	S	0,01
-912156	21-068-007-00018-00008	62000	PASTOS PERMANENTES DE 5 O MAS AÑOS-SIN VARIEDAD	S	3,45
-498892	41-065-025-00013-00002	62000	PASTOS PERMANENTES DE 5 O MAS AÑOS-SIN VARIEDAD	S	6,56
-498889	21-068-007-00017-00009	62000	PASTOS PERMANENTES DE 5 O MAS AÑOS-SIN VARIEDAD	S	16,30
-64830	41-065-026-00028-00004	20000	BARBECHO TRADICIONAL-SIN VARIEDAD	S	0,03
-60358	21-068-007-00017-00006	62000	PASTOS PERMANENTES DE 5 O MAS AÑOS-SIN VARIEDAD	S	0,07
1700000006192987	41-009-031-00001-00001	62000	PASTOS PERMANENTES DE 5 O MAS AÑOS-SIN VARIEDAD	S	3,04
1700000006192988	41-009-031-00002-00024	62000	PASTOS PERMANENTES DE 5 O MAS AÑOS-SIN VARIEDAD	S	142,88
1700000006192990	41-065-025-09003-00002	63000	PASTOS DE MENOS DE 5 AÑOS-SIN VARIEDAD	S	0,03
1700000006192992	21-068-007-00018-00002	62000	PASTOS PERMANENTES DE 5 O MAS AÑOS-SIN VARIEDAD	S	4,28
1700000006192993	21-068-007-00018-00003	62000	PASTOS PERMANENTES DE 5 O MAS AÑOS-SIN VARIEDAD	S	4,94
1700000006192996	41-065-025-00013-00004	62000	PASTOS PERMANENTES DE 5 O MAS AÑOS-SIN VARIEDAD	S	0,39
1700000006192999	21-068-007-00020-00001	62000	PASTOS PERMANENTES DE 5 O MAS AÑOS-SIN VARIEDAD	S	25,84
1700000006193006	41-065-025-00012-00026	62000	PASTOS PERMANENTES DE 5 O MAS AÑOS-SIN VARIEDAD	S	0,05
1700000006193013	41-065-025-00013-00005	20000	BARBECHO TRADICIONAL-SIN VARIEDAD	S	1,04
1700000006193022	41-009-031-00002-00009	62000	PASTOS PERMANENTES DE 5 O MAS AÑOS-SIN VARIEDAD	S	2,03
1700000006193023	41-009-031-00002-00025	62000	PASTOS PERMANENTES DE 5 O MAS AÑOS-SIN VARIEDAD	S	6,79
1700000006193024	41-009-031-00002-00021	62000	PASTOS PERMANENTES DE 5 O MAS AÑOS-SIN VARIEDAD	S	17,85

(1) Superficie declarada admisible ajustada con la superficie comprometida.  
(2) Factor de penalización valorando el alcance para el tipo de compromiso.

Puede verificar la integridad de una copia de este documento mediante la lectura del código QR adjunto o mediante el acceso a la dirección <https://ws050.juntadeandalucia.es/verificarFirma> indicando el código de VERIFICACIÓN

FIRMADO POR

RAQUEL MARIA ESPIN CRESPO

18/12/2024

VERIFICACIÓN

Pk2jmUCNT2ZVULXR6LZ4ED5BQV9F2A

PÁG. 480/2017



**Datos considerados para el Cálculo de la Carga Ganadera mínima y máxima del expediente****Recintos Determinados para el Cálculo de Garga Ganadera Máxima**

REF.	REFERENCIA SIGPAC	CULTIVO	DESCRIPCIÓN CULTIVO	SUP.	
				S/R	RESUELTA (ha)
1700000006193025	41-009-031-00002-00023	62000	PASTOS PERMANENTES DE 5 O MAS AÑOS-SIN VARIEDAD	S	5,03
1700000006193036	41-065-025-00011-00012	62000	PASTOS PERMANENTES DE 5 O MAS AÑOS-SIN VARIEDAD	S	0,04
1700000006193040	41-009-031-00002-00022	62000	PASTOS PERMANENTES DE 5 O MAS AÑOS-SIN VARIEDAD	S	8,00
1700000006193041	41-009-031-00002-00011	62000	PASTOS PERMANENTES DE 5 O MAS AÑOS-SIN VARIEDAD	S	0,10
1700000006193044	41-065-025-00012-00007	62000	PASTOS PERMANENTES DE 5 O MAS AÑOS-SIN VARIEDAD	S	0,02
1700000006193045	41-065-025-00012-00003	62000	PASTOS PERMANENTES DE 5 O MAS AÑOS-SIN VARIEDAD	S	0,07
1700000006193046	41-065-025-00012-00002	62000	PASTOS PERMANENTES DE 5 O MAS AÑOS-SIN VARIEDAD	S	0,03
1700000006193047	41-065-025-00011-00007	62000	PASTOS PERMANENTES DE 5 O MAS AÑOS-SIN VARIEDAD	S	0,11
1700000006193048	21-068-007-00019-00002	62000	PASTOS PERMANENTES DE 5 O MAS AÑOS-SIN VARIEDAD	S	39,83
1700000006193049	21-068-007-00017-00002	62000	PASTOS PERMANENTES DE 5 O MAS AÑOS-SIN VARIEDAD	S	145,09
1700000006193050	41-065-025-00011-00016	62000	PASTOS PERMANENTES DE 5 O MAS AÑOS-SIN VARIEDAD	S	0,02
1700000006193051	41-065-025-00012-00016	62000	PASTOS PERMANENTES DE 5 O MAS AÑOS-SIN VARIEDAD	S	0,01
1700000006193052	41-065-025-00012-00010	62000	PASTOS PERMANENTES DE 5 O MAS AÑOS-SIN VARIEDAD	S	0,32
1700000006193053	41-065-025-00013-00014	62000	PASTOS PERMANENTES DE 5 O MAS AÑOS-SIN VARIEDAD	S	0,06
1700000006193057	41-065-025-00012-00009	62000	PASTOS PERMANENTES DE 5 O MAS AÑOS-SIN VARIEDAD	S	0,31
1700000006193062	41-065-025-00013-00010	62000	PASTOS PERMANENTES DE 5 O MAS AÑOS-SIN VARIEDAD	S	0,21
1700000006193063	41-065-026-09004-00010	62000	PASTOS PERMANENTES DE 5 O MAS AÑOS-SIN VARIEDAD	S	0,02
1700000006193065	21-068-007-00021-00002	62000	PASTOS PERMANENTES DE 5 O MAS AÑOS-SIN VARIEDAD	S	13,98

**Incidencias de carga ganadera****INCIDENCIA DESCRIPCIÓN**

- 4272 Verifica que las líneas de declaración de las Solicitudes Únicas no tienen solapes con la capa de Retroactividad Gráfica (ambas de la misma campaña) a nivel de expediente/línea de declaración gráfica de la solicitud.  
Ref:1700000006192990 Recinto:41-065-025-09003-00002 Cultivo: - Agregado de la referencia del recinto.:0 Zona de la referencia del recinto.:0 Superficie solapada.:0,03 Id. Incid.:5096906
- 100407 Explotación solicitada no forma parte de ningún organismo de control autorizado para la producción ecológica en Andalucía o fecha de inscripción posterior al plazo establecido ( Anexo I. Criterios de Subvencionabilidad. Orden 28 de marzo de 2023 ).  
Explotación:ES410650000342 Especie:BOVINA

(1) Superficie declarada admisible ajustada con la superficie comprometida.  
(2) Factor de penalización valorando el alcance para el tipo de compromiso.

Puede verificar la integridad de una copia de este documento mediante la lectura del código QR adjunto o mediante el acceso a la dirección <https://ws050.juntadeandalucia.es/verificarFirma> indicando el código de VERIFICACIÓN

FIRMADO POR	RAQUEL MARIA ESPIN CRESPO	18/12/2024	
VERIFICACIÓN	Pk2jmUCNT2ZVULXR6LZ4ED5BQV9F2A	PÁG. 481/2017	

**APELLIDOS Y NOMBRE / RAZÓN SOCIAL**

DE LA PUERTA CARO FRANCISCO JAVIER

**NIF**

\*\*\*6191\*

**EXPEDIENTE**

1143823

**ANUALIDAD DE PAGO**

1ª

**IMPORTES POR ANUALIDAD**

	2023	2024	2025	2026	2027
<b>IMPORTE MÁXIMO SUBVENCIONABLE</b>	1.515,47 €	1.515,47 €	1.515,47 €	1.515,47 €	1.515,47 €
<b>IMPORTE MEDIO DE TRANSFERENCIA (€/ha)</b>	253,00 €	253,00 €	253,00 €	253,00 €	253,00 €

**RESUMEN DE UNIDADES**

Cód	GRUPO DE PAGO	Sup. Dec. Admisible (ha)	Sup. Comprometida (ha)	Sup. ajustada compromiso (1) (ha)	% sobredec.	Sup. Resuelta (ha)	Importe Declarado	Importe Topado	Importe Resuelto	Importe tras sobredec.
430	HORTÍCOLAS	5,99		5,99	0,00	5,99	1.515,47	1.515,47	1.515,47	1.515,47
<b>TOTAL</b>		5,99	5,99	5,99		5,99	1.515,47	1.515,47	1.515,47	1.515,47

**APLICACIÓN DE REDUCCIONES Y PENALIZACIONES**

GRUPO DE PAGO	Importe Calculado	Importe prereduc.	Criterios de subvencionabilidad y compromisos	Presentación tardía	Omisión declaración	Condicionalidad	IMPORTE (Euros) RESUELTO
HORTÍCOLAS	1.515,47	1.515,47	0,00	0,00	0,00	0,00	1.515,47
<b>TOTAL</b>	1.515,47	1.515,47					1.515,47

**RESUMEN DE PAGOS****IMPORTE ( Euros )**

	RESUELTO	FEADER	MAPA	CAPADR
HORTÍCOLAS - Pago realizado	1.515,47 €	1.288,15 €	148,67 €	78,65 €

**RECINTOS RESUELTOS**

REF.	REFERENCIA SIGPAC	CULTIVO	DESCRIPCIÓN CULTIVO	S/R	G.PAGO	PEND. MEDIA (%)	SUP. DEC. ADMISIBLE (ha)	SUP. COMPROM. (ha)	SUP. AJUSTADA COMPR.(1) (ha)	SUP. CONV. SIGPAC (ha)	SUP. CERTIE (ha)	SUP. CAMPO (ha)	SUP. CAMPO DETER. CULT. DECLARADO (ha)	SUP. DEC. REDUCIDA (ha)	SUP. RESUELTA (ha)
-1261198	41-068-080-00010-007	279000	ESPÁRRAGOS-SIN VARIEDAD	R	430	0,90	3,99	3,99	3,99		3,99				3,99
-1261197	41-068-080-00009-002	279000	ESPÁRRAGOS-SIN VARIEDAD	S	430	1,70	2,00	2,00	2,00		2,00				2,00

(1) Superficie declarada admisible ajustada con la superficie comprometida.  
(2) Factor de penalización valorando el alcance para el tipo de compromiso.Puede verificar la integridad de una copia de este documento mediante la lectura del código QR adjunto o mediante el acceso a la dirección <https://ws050.juntadeandalucia.es/verificarFirma> indicando el código de VERIFICACIÓN

FIRMADO POR

RAQUEL MARIA ESPIN CRESPO

18/12/2024

VERIFICACIÓN

Pk2jmUCNT2ZVULXR6LZ4ED5BQV9F2A

PÁG. 482/2017



**APELLIDOS Y NOMBRE / RAZÓN SOCIAL**

DE LA PUERTA GARCIA-CORONA SL

**NIF**

\*\*\*\*1083\*

**EXPEDIENTE**

1236742

**ANUALIDAD DE PAGO**

1ª

**IMPORTE POR ANUALIDAD**

	2023	2024	2025	2026	2027
IMPORTE MÁXIMO SUBVENCIONABLE	9.916,00 €	9.916,00 €	9.916,00 €	9.916,00 €	9.916,00 €
IMPORTE MEDIO DE TRANSFERENCIA (€/ha)	247,90 €	247,90 €	247,90 €	247,90 €	247,90 €

**RESUMEN DE UNIDADES**

Cód	GRUPO DE PAGO	Sup. Dec. Admisible (ha)	Sup. Comprometida (ha)	Sup. ajustada compromiso (1) (ha)	% sobredec.	Sup. Resuelta (ha)	Importe Declarado	Importe Topado	Importe Resuelto	Importe tras sobredec.
429	OLIVAR	65,35		40,00	0,00	40,00	9.916,00	9.916,00	9.916,00	9.916,00
<b>TOTAL</b>		65,35	40,00	40,00		40,00	9.916,00	9.916,00	9.916,00	9.916,00

**APLICACIÓN DE REDUCCIONES Y PENALIZACIONES**

GRUPO DE PAGO	Importe Calculado	Importe prereduc.	Criterios de subvencionabilidad y compromisos	Presentación tardía	Omisión declaración	Condicionalidad	IMPORTE (Euros) RESUELTO
OLIVAR	9.916,00	9.916,00	0,00	0,00	0,00	0,00	9.916,00
<b>TOTAL</b>	9.916,00	9.916,00					9.916,00

**RESUMEN DE PAGOS****IMPORTE ( Euros )**

	RESUELTO	FEADER	MAPA	CAPADR
OLIVAR - Pago realizado	9.916,00 €	8.428,60 €	972,76 €	514,64 €

**RECINTOS RESUELTOS**

REF.	REFERENCIA SIGPAC	CULTIVO	DESCRIPCIÓN CULTIVO	S/R G.PAGO	PEND. MEDIA (%)	SUP. DEC. ADMISIBLE (ha)	SUP. COMPROM. (ha)	SUP. AJUSTADA COMPR.(1) (ha)	SUP. CONY. SIGPAC (ha)	SUP. CERTIE (ha)	SUP. CAMPO (ha)	SUP. CAMPO DETER. CULT. DECLARADO (ha)	SUP. DEC. REDUCIDA (ha)	SUP. RESUELTA (ha)
-1276559	41-068-040-00047-017	101138	OLIVAR-HOJIBLANCA	S 429	14,80	1,03	1,03	1,03		1,03			1,03	1,03
1700000006911169	41-068-040-00007-006	101138	OLIVAR-HOJIBLANCA	S 429	19,50	14,42	14,42	14,42		14,42			14,42	14,42
1700000006911190	41-068-041-00022-002	101138	OLIVAR-HOJIBLANCA	S 429	21,80	21,31	21,31	21,31		21,31			21,31	21,31
1700000006911191	41-068-041-00020-022	101138	OLIVAR-HOJIBLANCA	S 429	30,80	0,06	0,06	0,06		0,06			0,06	0,06
1700000006911192	41-068-041-00022-012	101138	OLIVAR-HOJIBLANCA	S 429	16,10	5,60	5,60	5,60		5,60			5,60	5,60
1700000006911193	41-068-041-00022-011	101138	OLIVAR-HOJIBLANCA	S 429	24,00	0,41	0,41	0,41		0,41			0,41	0,41
1700000006911194	41-068-040-00007-056	101138	OLIVAR-HOJIBLANCA	S 429	16,50	0,84	0,84	0,84		0,84			0,84	0,84
1700000006911195	41-068-051-00014-001	101138	OLIVAR-HOJIBLANCA	S 429	22,50	17,32	17,32	17,32		17,32			17,32	17,32
1700000006911197	41-068-041-00020-001	101138	OLIVAR-HOJIBLANCA	S 429	22,80	4,36	4,36	4,36		4,36			4,36	4,36

(1) Superficie declarada admisible ajustada con la superficie comprometida.  
(2) Factor de penalización valorando el alcance para el tipo de compromiso.

Puede verificar la integridad de una copia de este documento mediante la lectura del código QR adjunto o mediante el acceso a la dirección <https://ws050.juntadeandalucia.es/verificarFirma> indicando el código de VERIFICACIÓN

FIRMADO POR

RAQUEL MARIA ESPIN CRESPO

18/12/2024

VERIFICACIÓN

Pk2jmUCNT2ZVULXR6LZ4ED5BQV9F2A

PÁG. 483/2017



**APELLIDOS Y NOMBRE / RAZÓN SOCIAL**

DE LA TORRE LIEBANA RAFAEL

**NIF**  
\*\*\*8811\***EXPEDIENTE**  
1174447**ANUALIDAD DE PAGO**  
1ª**IMPORTES POR ANUALIDAD**

	2023	2024	2025	2026	2027
<b>IMPORTE MÁXIMO SUBVENCIONABLE</b>	2.065,01 €	2.065,01 €	2.065,01 €	2.065,01 €	2.065,01 €
<b>IMPORTE MEDIO DE TRANSFERENCIA (€/ha)</b>	247,90 €	247,90 €	247,90 €	247,90 €	247,90 €

**RESUMEN DE UNIDADES**

Cód	GRUPO DE PAGO	Sup. Dec. Admisible (ha)	Sup. Comprometida (ha)	Sup. ajustada compromiso (1) (ha)	% sobredec.	Sup. Resuelta (ha)	Importe Declarado	Importe Topado	Importe Resuelto	Importe tras sobredec.
429	OLIVAR	8,33		8,33	0,00	8,33	2.065,01	2.065,01	2.065,01	2.065,01
<b>TOTAL</b>		8,33	8,33	8,33		8,33	2.065,01	2.065,01	2.065,01	2.065,01

**APLICACIÓN DE REDUCCIONES Y PENALIZACIONES**

GRUPO DE PAGO	Importe Calculado	Importe prereduc.	Criterios de subvencionabilidad y compromisos	Presentación tardía	Omisión declaración	Condicionalidad	IMPORTE (Euros) RESUELTO
OLIVAR	2.065,01	2.065,01	0,00	0,00	0,00	0,00	2.065,01
<b>TOTAL</b>	2.065,01	2.065,01					2.065,01

**RESUMEN DE PAGOS****IMPORTE ( Euros )**

	RESUELTO	FEADER	MAPA	CAPADR
OLIVAR - Pago realizado	2.065,01 €	1.755,26 €	202,58 €	107,17 €

**RECINTOS RESUELTOS**

REF.	REFERENCIA SIGPAC	CULTIVO	DESCRIPCIÓN CULTIVO	S/R G.PAGO	PEND. MEDIA (%)	SUP. DEC. ADMISIBLE (ha)	SUP. COMPROM. (ha)	SUP. AJUSTADA COMPR.(1) (ha)	SUP. CONV. SIGPAC (ha)	SUP. CERTIE (ha)	SUP. CAMPO (ha)	SUP. CAMPO DETER. CULT. DECLARADO (ha)	SUP. DEC. REDUCIDA (ha)	SUP. RESUELTA (ha)
-128469	41-055-026-00018-009	101189	OLIVAR-KORONEIKI	R 429	4,10	3,15	3,15	3,15	3,15	3,15			3,15	3,15
1700000007170153	41-055-026-00018-001	101003	OLIVAR-ARBEQUINA	R 429	3,90	5,18	5,18	5,18	5,18	5,18			5,18	5,18

(1) Superficie declarada admisible ajustada con la superficie comprometida.  
(2) Factor de penalización valorando el alcance para el tipo de compromiso.Puede verificar la integridad de una copia de este documento mediante la lectura del código QR adjunto o mediante el acceso a la dirección <https://ws050.juntadeandalucia.es/verificarFirma> indicando el código de VERIFICACIÓN

FIRMADO POR

RAQUEL MARIA ESPIN CRESPO

18/12/2024

VERIFICACIÓN

Pk2jmUCNT2ZVULXR6LZ4ED5BQV9F2A

PÁG. 484/2017





**APELLIDOS Y NOMBRE / RAZÓN SOCIAL**

DE LEYVA SOBRADO CESAR MARIA

**NIF**

\*\*\*5903\*

**EXPEDIENTE**

1202891

**ANUALIDAD DE PAGO**

1ª

**IMPORTES POR ANUALIDAD**

	2023	2024	2025	2026	2027
<b>IMPORTE MÁXIMO SUBVENCIONABLE</b>	6.601,58 €	6.601,58 €	6.601,58 €	6.601,58 €	6.601,58 €
<b>IMPORTE MEDIO DE TRANSFERENCIA (€/ha)</b>	247,90 €	247,90 €	247,90 €	247,90 €	247,90 €

**RESUMEN DE UNIDADES**

Cód	GRUPO DE PAGO	Sup. Dec. Admisible (ha)	Sup. Comprometida (ha)	Sup. ajustada compromiso (1) (ha)	% sobredec.	Sup. Resuelta (ha)	Importe Declarado	Importe Topado	Importe Resuelto	Importe tras sobredec.
429	OLIVAR	26,63		26,63	0,00	26,63	6.601,58	6.601,58	6.601,58	6.601,58
<b>TOTAL</b>		26,63	26,63	26,63		26,63	6.601,58	6.601,58	6.601,58	6.601,58

**APLICACIÓN DE REDUCCIONES Y PENALIZACIONES**

GRUPO DE PAGO	Importe Calculado	Importe prereduc.	Criterios de subvencionabilidad y compromisos	Presentación tardía	Omisión declaración	Condicionalidad	IMPORTE (Euros) RESUELTO
OLIVAR	6.601,58	6.601,58	0,00	0,00	0,00	0,00	6.601,58
<b>TOTAL</b>	6.601,58	6.601,58					6.601,58

**RESUMEN DE PAGOS****IMPORTE ( Euros )**

	RESUELTO	FEADER	MAPA	CAPADR
OLIVAR - Pago realizado	6.601,58 €	5.611,34 €	647,61 €	342,63 €

**RECINTOS RESUELTOS**

REF.	REFERENCIA SIGPAC	CULTIVO DESCRIPCIÓN CULTIVO	S/R G.PAGO	PEND. MEDIA (%)	SUP. DEC. ADMISIBLE (ha)	SUP. COMPROM. (ha)	SUP. AJUSTADA COMPROM. (1) (ha)	SUP. CONY. SIGPAC (ha)	SUP. CERTIE (ha)	SUP. CAMPO (ha)	SUP. CAMPO DETER. CULT. DECLARADO (ha)	SUP. DEC. REDUCIDA (ha)	SUP. RESUELTA (ha)
-152406	41-055-002-00019-004	101195 OLIVAR-LECHIN DE SEVILLA	S 429	19,00	4,31	4,31	4,31		4,31			4,31	4,31
1700000006561763	41-055-002-00017-003	101195 OLIVAR-LECHIN DE SEVILLA	S 429	11,80	0,05	0,05	0,05		0,05			0,05	0,05
1700000006561764	41-055-002-00019-003	101195 OLIVAR-LECHIN DE SEVILLA	S 429	17,10	5,65	5,65	5,65		5,65			5,65	5,65
1700000006561765	41-055-002-00017-005	101195 OLIVAR-LECHIN DE SEVILLA	S 429	20,90	16,62	16,62	16,62		16,62			16,62	16,62

(1) Superficie declarada admisible ajustada con la superficie comprometida.  
(2) Factor de penalización valorando el alcance para el tipo de compromiso.

Puede verificar la integridad de una copia de este documento mediante la lectura del código QR adjunto o mediante el acceso a la dirección <https://ws050.juntadeandalucia.es/verificarFirma> indicando el código de VERIFICACIÓN

FIRMADO POR

RAQUEL MARIA ESPIN CRESPO

18/12/2024

VERIFICACIÓN

Pk2jmUCNT2ZVULXR6LZ4ED5BQV9F2A

PÁG. 485/2017



**APELLIDOS Y NOMBRE / RAZÓN SOCIAL**

DE LEYVA SOBRADO NATIVIDAD

**NIF**

\*\*\*0437\*

**EXPEDIENTE**

1035242

**ANUALIDAD DE PAGO**

1ª

**IMPORTES POR ANUALIDAD**

	2023	2024	2025	2026	2027
<b>IMPORTE MÁXIMO SUBVENCIONABLE</b>	1.933,62 €	1.933,62 €	1.933,62 €	1.933,62 €	1.933,62 €
<b>IMPORTE MEDIO DE TRANSFERENCIA (€/ha)</b>	247,90 €	247,90 €	247,90 €	247,90 €	247,90 €

**RESUMEN DE UNIDADES**

Cód	GRUPO DE PAGO	Sup. Dec. Admisible (ha)	Sup. Comprometida (ha)	Sup. ajustada compromiso (1) (ha)	% sobredec.	Sup. Resuelta (ha)	Importe Declarado	Importe Topado	Importe Resuelto	Importe tras sobredec.
429	OLIVAR	7,80		7,80	0,00	7,80	1.933,62	1.933,62	1.933,62	1.933,62
<b>TOTAL</b>		7,80	7,80	7,80		7,80	1.933,62	1.933,62	1.933,62	1.933,62

**APLICACIÓN DE REDUCCIONES Y PENALIZACIONES**

GRUPO DE PAGO	Importe Calculado	Importe prereduc.	Criterios de subvencionabilidad y compromisos	Presentación tardía	Omisión declaración	Condicionalidad	IMPORTE (Euros) RESUELTO
OLIVAR	1.933,62	1.933,62	0,00	0,00	0,00	0,00	1.933,62
<b>TOTAL</b>	1.933,62	1.933,62					1.933,62

**RESUMEN DE PAGOS****IMPORTE ( Euros )**

	RESUELTO	FEADER	MAPA	CAPADR
OLIVAR - Pago realizado	1.933,62 €	1.643,58 €	189,69 €	100,35 €

**RECINTOS RESUELTOS**

REF.	REFERENCIA SIGPAC	CULTIVO	DESCRIPCIÓN CULTIVO	S/R	G.PAGO	PEND. MEDIA (%)	SUP. DEC. ADMISIBLE (ha)	SUP. COMPROM. (ha)	SUP. AJUSTADA COMPR.(1) (ha)	SUP. CONY. SIGPAC (ha)	SUP. CERTIE (ha)	SUP. CAMPO (ha)	SUP. CAMPO DETER. CULT. DECLARADO (ha)	SUP. DEC. REDUCIDA (ha)	SUP. RESUELTA (ha)
1700000002269791	41-055-002-00016-003	101268	OLIVAR-PICO LIMON	S	429	12,20	7,80	7,80	7,80		7,80			7,80	7,80

(1) Superficie declarada admisible ajustada con la superficie comprometida.  
(2) Factor de penalización valorando el alcance para el tipo de compromiso.

Puede verificar la integridad de una copia de este documento mediante la lectura del código QR adjunto o mediante el acceso a la dirección <https://ws050.juntadeandalucia.es/verificarFirma> indicando el código de VERIFICACIÓN

FIRMADO POR

RAQUEL MARIA ESPIN CRESPO

18/12/2024

VERIFICACIÓN

Pk2jmUCNT2ZVULXR6LZ4ED5BQV9F2A

PÁG. 486/2017



**APELLIDOS Y NOMBRE / RAZÓN SOCIAL**

DE LOS SANTOS PINEDA JOSE JOAQUIN

**NIF**

\*\*\*\*4501\*

**EXPEDIENTE**

1229375

**ANUALIDAD DE PAGO**

1ª

**IMPORTE POR ANUALIDAD**

	2023	2024	2025	2026	2027
<b>IMPORTE MÁXIMO SUBVENCIONABLE</b>	3.718,98 €	3.718,98 €	3.718,98 €	3.718,98 €	3.718,98 €
<b>IMPORTE MEDIO DE TRANSFERENCIA (€/ha)</b>	253,86 €	253,86 €	253,86 €	253,86 €	253,86 €

**RESUMEN DE UNIDADES**

Cód	GRUPO DE PAGO	Sup. Dec. Admisible (ha)	Sup. Comprometida (ha)	Sup. ajustada compromiso (1) (ha)	% sobredec.	Sup. Resuelta (ha)	Importe Declarado	Importe Topado	Importe Resuelto	Importe tras sobredec.
426	HERBÁCEOS	1,52		1,45	0,00	1,45	219,20	219,20	219,20	219,20
429	OLIVAR	2,52		2,52	0,00	2,52	624,71	624,71	624,71	624,71
430	HORTÍCOLAS	2,27		2,27	0,00	2,27	574,31	574,31	574,31	574,31
433	FRUTALES REGADÍO	6,58		6,58	0,00	6,58	2.300,76	2.300,76	2.300,76	2.300,76
434	HERBÁCEOS NO ELEGIBLES	1,83		1,83	0,00	1,83	0,00	0,00	0,00	0,00
<b>TOTAL</b>		14,72	14,65	14,65		14,65	3.718,98	3.718,98	3.718,98	3.718,98

**APLICACIÓN DE REDUCCIONES Y PENALIZACIONES**

GRUPO DE PAGO	Importe Calculado	Importe prereduc.	Criterios de			Omisión declaración	Condicionalidad	IMPORTE
			subvencionabilidad y compromisos	Presentación tardía	RESUELTO			(Euros)
FRUTALES REGADÍO	2.300,76	2.300,76	0,00	0,00	0,00	0,00	2.300,76	
HERBÁCEOS	219,20	219,20	0,00	0,00	0,00	0,00	219,20	
HERBÁCEOS NO ELEGIBLES	0,00	0,00	0,00	0,00	0,00	0,00	0,00	
HORTÍCOLAS	574,31	574,31	0,00	0,00	0,00	0,00	574,31	
OLIVAR	624,71	624,71	0,00	0,00	0,00	0,00	624,71	
<b>TOTAL</b>	3.718,98	3.718,98					3.718,98	

**RESUMEN DE PAGOS**

	IMPORTE (Euros)			
	RESUELTO	FEADER	MAPA	CAPADR
FRUTALES REGADÍO - Pago realizado	2.300,76 €	1.955,65 €	225,70 €	119,41 €
HERBÁCEOS - Pago realizado	219,20 €	186,32 €	21,50 €	11,38 €
HORTÍCOLAS - Pago realizado	574,31 €	488,16 €	56,34 €	29,81 €
OLIVAR - Pago realizado	624,71 €	531,00 €	61,28 €	32,43 €
<b>TOTAL</b>	3.718,98 €	3.161,13 €	364,82 €	193,03 €

(1) Superficie declarada admisible ajustada con la superficie comprometida.  
(2) Factor de penalización valorando el alcance para el tipo de compromiso.Puede verificar la integridad de una copia de este documento mediante la lectura del código QR adjunto o mediante el acceso a la dirección <https://ws050.juntadeandalucia.es/verificarFirma> indicando el código de VERIFICACIÓN

FIRMADO POR

RAQUEL MARIA ESPIN CRESPO

18/12/2024

VERIFICACIÓN

Pk2jmUCNT2ZVULXR6LZ4ED5BQV9F2A

PÁG. 487/2017



**RECINTOS RESUELTOS**

REF.	REFERENCIA SIGPAC	CULTIVO DESCRIPCIÓN CULTIVO	S/R G.PAGO	PEND. MEDIA (%)	SUP. DEC. ADMISIBLE (ha)	SUP. COMPROM. (ha)	SUP. AJUSTADA COMPR.(1) (ha)	SUP. CONV. SIGPAC (ha)	SUP. CERTIF. (ha)	SUP. CAMPO (ha)	SUP. CAMPO DECLARADO (ha)	SUP. DEC. REDUCIDA (ha)	SUP. RESUELTA (ha)
-1625871	41-024-084-00046-024	82000 REMOLACHA-SIN VARIEDAD	R 426	7,40	0,04	0,04	0,04		0,09			0,04	0,04
-1377805	41-102-008-00106-001	3320 TRIGO DURO-AMILCAR	S 426	16,60	0,23	0,23	0,23		0,23			0,23	0,23
5546738	41-058-011-00042-001	3320 TRIGO DURO-AMILCAR	S 426	15,80	0,28	0,28	0,28		0,28			0,28	0,28
5546775	41-102-008-00055-001	3320 TRIGO DURO-AMILCAR	S 426	19,60	0,97	0,90	0,90		0,97			0,90	0,90
-1377565	41-102-001-00081-013	101130 OLIVAR-GORDAL SEVILLANA	R 429	5,60	0,05	0,05	0,05		0,05			0,05	0,05
-801363	41-024-084-00021-005	101003 OLIVAR-ARBEQUINA	S 429	2,60	1,66	1,66	1,66		1,66			1,66	1,66
170000006728021	41-102-001-00081-005	101218 OLIVAR-MANZANILLA DE SEVILLA	R 429	1,60	0,53	0,53	0,53		0,53			0,53	0,53
170000006728022	41-102-001-00081-012	101130 OLIVAR-GORDAL SEVILLANA	R 429	9,60	0,28	0,28	0,28		0,28			0,28	0,28
-1626111	41-024-084-00046-024	185000 CALABAZA-SIN VARIEDAD	R 430	7,40	0,20	0,20	0,20		0,31			0,20	0,20
-1626106	41-024-084-00046-024	158000 APIO-SIN VARIEDAD	R 430	7,40	0,05	0,05	0,05		0,08			0,05	0,05
-1626049	41-024-084-00046-024	154000 BRÓCOLI-SIN VARIEDAD	R 430	7,40	0,04	0,04	0,04		0,06			0,04	0,04
-1626012	41-024-084-00046-024	166000 ACELGA-SIN VARIEDAD	R 430	7,40	0,05	0,05	0,05		0,08			0,05	0,05
-1625965	41-024-084-00046-024	172000 REPOLLO-SIN VARIEDAD	R 430	7,40	0,04	0,04	0,04		0,06			0,04	0,04
-1625960	41-024-084-00046-024	154000 BRÓCOLI-SIN VARIEDAD	R 430	7,40	0,04	0,04	0,04		0,06			0,04	0,04
-1625957	41-024-084-00046-024	163000 CALABACÍN-SIN VARIEDAD	R 430	7,40	0,10	0,10	0,10		0,16			0,10	0,10
-1625889	41-024-084-00046-024	166000 ACELGA-SIN VARIEDAD	R 430	7,40	0,05	0,05	0,05		0,08			0,05	0,05
-1625845	41-024-084-00046-024	162000 BERENJENA-SIN VARIEDAD	R 430	7,40	0,05	0,05	0,05		0,08			0,05	0,05
-1625830	41-024-084-00046-024	197000 TOMATE-SIN VARIEDAD	R 430	7,40	0,10	0,10	0,10		0,16			0,10	0,10
-1625815	41-024-084-00046-024	152000 PIMIENTO-SIN VARIEDAD	R 430	7,40	0,05	0,05	0,05		0,08			0,05	0,05
-1625810	41-024-084-00046-024	157000 CEBOLLA-SIN VARIEDAD	R 430	7,40	0,05	0,05	0,05		0,08			0,05	0,05
-1625749	41-024-084-00046-024	160000 COLIFLOR-SIN VARIEDAD	R 430	7,40	0,05	0,05	0,05		0,08			0,05	0,05
-1625746	41-024-084-00046-024	155000 LECHUGA-SIN VARIEDAD	R 430	7,40	0,05	0,05	0,05		0,08			0,05	0,05
-1625744	41-024-084-00046-024	197000 TOMATE-SIN VARIEDAD	R 430	7,40	0,05	0,05	0,05		0,08			0,05	0,05
-1625743	41-024-084-00046-024	163000 CALABACÍN-SIN VARIEDAD	R 430	7,40	0,10	0,10	0,10		0,16			0,10	0,10
-1616000	41-024-084-00019-012	197002 TOMATE-CORAZÓN DE BUEY	R 430	5,50	0,02	0,02	0,02		0,03			0,02	0,02
-1615997	41-024-084-00019-012	165000 PEPINO-SIN VARIEDAD	R 430	5,50	0,01	0,01	0,01		0,02			0,01	0,01
-1615992	41-024-084-00046-024	155000 LECHUGA-SIN VARIEDAD	R 430	7,40	0,04	0,04	0,04		0,06			0,04	0,04
-1615990	41-024-084-00046-024	160000 COLIFLOR-SIN VARIEDAD	R 430	7,40	0,05	0,05	0,05		0,08			0,05	0,05
-1615989	41-024-084-00046-024	157000 CEBOLLA-SIN VARIEDAD	R 430	7,40	0,06	0,06	0,06		0,09			0,06	0,06
-1615988	41-024-084-00046-024	160000 COLIFLOR-SIN VARIEDAD	R 430	7,40	0,04	0,04	0,04		0,06			0,04	0,04
-1377643	41-024-084-00046-024	165000 PEPINO-SIN VARIEDAD	R 430	7,40	0,05	0,05	0,05		0,08			0,05	0,05
-1377566	41-102-001-00081-014	151000 PUERROS-SIN VARIEDAD	R 430	7,70	0,12	0,12	0,12		0,12			0,12	0,12
-1377555	41-024-084-00046-024	151000 PUERROS-SIN VARIEDAD	R 430	7,40	0,06	0,06	0,06		0,09			0,06	0,06
-1377554	41-024-084-00046-024	158000 APIO-SIN VARIEDAD	R 430	7,40	0,04	0,04	0,04		0,06			0,04	0,04
-546330	41-102-001-00081-003	121000 BONIATO-SIN VARIEDAD	R 430	8,70	0,14	0,14	0,14		0,20			0,14	0,14
-546288	41-102-001-00081-003	185000 CALABAZA-SIN VARIEDAD	R 430	8,70	0,28	0,28	0,28		0,39			0,28	0,28
-546287	41-102-001-00081-003	219000 FRESAS-SIN VARIEDAD	R 430	8,70	0,27	0,27	0,27		0,38			0,27	0,27
170000006728037	41-024-084-00019-012	219000 FRESAS-SIN VARIEDAD	R 430	5,50	0,02	0,02	0,02		0,03			0,02	0,02
-1377561	41-024-084-00046-040	217003 GRANADO-MOLLAR DE ELCHE	R 433	7,20	0,08	0,08	0,08		0,08			0,08	0,08
-1377558	41-024-084-00046-031	217003 GRANADO-MOLLAR DE ELCHE	R 433	10,60	0,02	0,02	0,02		0,02			0,02	0,02
-1377552	41-024-084-00046-021	207004 LIMONERO-VERNA	R 433	10,20	0,09	0,09	0,09		0,09			0,09	0,09
-1377540	41-024-084-00019-003	208003 POMELO O TORONJA-STAR RUBY	R 433	5,30	0,03	0,03	0,03		0,03			0,03	0,03
170000006728031	41-102-001-00081-001	206004 NARANJO-NAVELINA	R 433	1,70	2,98	2,98	2,98		2,98			2,98	2,98
170000006728033	41-102-001-00081-011	206004 NARANJO-NAVELINA	R 433	3,50	0,35	0,35	0,35		0,35			0,35	0,35
170000006728036	41-024-084-00019-003	206004 NARANJO-NAVELINA	R 433	5,30	2,96	2,96	2,96		2,96			2,96	2,96
170000006728038	41-024-084-00019-008	206004 NARANJO-NAVELINA	R 433	5,70	0,07	0,07	0,07		0,07			0,07	0,07
-1625859	41-024-084-00046-024	20000 BARBECHO TRADICIONAL-SIN VARIEDAD	R 434	7,40	1,00	1,00	1,00		2,12			1,00	1,00
-1377563	41-024-084-00046-041	20000 BARBECHO TRADICIONAL-SIN VARIEDAD	R 434	5,20	0,56	0,56	0,56		0,56			0,56	0,56
-546286	41-102-001-00081-003	20000 BARBECHO TRADICIONAL-SIN VARIEDAD	R 434	8,70	0,21	0,21	0,21		0,97			0,21	0,21
-179508	41-024-084-00019-013	20000 BARBECHO TRADICIONAL-SIN VARIEDAD	R 434	6,60	0,06	0,06	0,06		0,06			0,06	0,06

**INCIDENCIAS****INCIDENCIA DESCRIPCIÓN**

- 3790 Recinto declarado inactivo  
Ref:-1626607 Recinto:41-102-001-00076-00003 Cultivo: -
- 4272 Verifica que las líneas de declaración de las Solicitudes Únicas no tienen solapes con la capa de Retroactividad Gráfica (ambas de la misma campaña) a nivel de expediente/línea de declaración gráfica de la solicitud.  
Ref:5546775 Recinto:41-102-008-00055-00001 Cultivo: - Agregado de la referencia del recinto.:0 Zona de la referencia del recinto.:0 Superficie solapada.:0,07 Id. Incid.:101092063
- 100400 Recinto con cultivo, variedad, régimen de explotación o uso Sigpac no compatible con la operación solicitada ( Anexo IV.I Cultivos y variedades elegibles para las Intervenciones. Orden de 28 de marzo de 2023 ).  
Ref:-1615999 Recinto:41-024-084-00019-00012 Cultivo:20000 BARBECHO TRADICIONAL-SIN VARIEDAD Regadío Uso:IV
- 100421 Recinto declarado por error para una operación de la 6503, que se ha corregido de oficio marcando la operación correcta, de acuerdo con la fecha de inscripción del recinto en la producción ecológica.  
Ref:-1377552 Recinto:41-024-084-00046-00021 Cultivo:207004 LIMONERO-VERNA Regadío  
Ref:-1625859 Recinto:41-024-084-00046-00024 Cultivo:20000 BARBECHO TRADICIONAL-SIN VARIEDAD Regadío  
Ref:-1625871 Recinto:41-024-084-00046-00024 Cultivo:82000 REMOLACHA-SIN VARIEDAD Regadío  
Ref:-1377555 Recinto:41-024-084-00046-00024 Cultivo:151000 PUERROS-SIN VARIEDAD Regadío

(1) Superficie declarada admisible ajustada con la superficie comprometida.  
(2) Factor de penalización valorando el alcance para el tipo de compromiso.

Puede verificar la integridad de una copia de este documento mediante la lectura del código QR adjunto o mediante el acceso a la dirección <https://ws050.juntadeandalucia.es/verificarFirma> indicando el código de VERIFICACIÓN

FIRMADO POR

RAQUEL MARIA ESPIN CRESPO

18/12/2024

VERIFICACIÓN

Pk2jmUCNT2ZVULXR6LZ4ED5BQV9F2A

PÁG. 488/2017



**INCIDENCIAS****INCIDENCIA DESCRIPCIÓN**

	Ref:-1625815 Recinto:41-024-084-00046-00024 Cultivo:152000 PIMIENTO-SIN VARIEDAD Regadío
	Ref:-1625960 Recinto:41-024-084-00046-00024 Cultivo:154000 BRÓCOLI-SIN VARIEDAD Regadío
	Ref:-1626049 Recinto:41-024-084-00046-00024 Cultivo:154000 BRÓCOLI-SIN VARIEDAD Regadío
	Ref:-1615992 Recinto:41-024-084-00046-00024 Cultivo:155000 LECHUGA-SIN VARIEDAD Regadío
	Ref:-1625746 Recinto:41-024-084-00046-00024 Cultivo:155000 LECHUGA-SIN VARIEDAD Regadío
	Ref:-1615989 Recinto:41-024-084-00046-00024 Cultivo:157000 CEBOLLA-SIN VARIEDAD Regadío
	Ref:-1625810 Recinto:41-024-084-00046-00024 Cultivo:157000 CEBOLLA-SIN VARIEDAD Regadío
	Ref:-1377554 Recinto:41-024-084-00046-00024 Cultivo:158000 APIO-SIN VARIEDAD Regadío
	Ref:-1626106 Recinto:41-024-084-00046-00024 Cultivo:158000 APIO-SIN VARIEDAD Regadío
	Ref:-1615988 Recinto:41-024-084-00046-00024 Cultivo:160000 COLIFLOR-SIN VARIEDAD Regadío
	Ref:-1615990 Recinto:41-024-084-00046-00024 Cultivo:160000 COLIFLOR-SIN VARIEDAD Regadío
	Ref:-1625749 Recinto:41-024-084-00046-00024 Cultivo:160000 COLIFLOR-SIN VARIEDAD Regadío
	Ref:-1625845 Recinto:41-024-084-00046-00024 Cultivo:162000 BERENJENA-SIN VARIEDAD Regadío
	Ref:-1625743 Recinto:41-024-084-00046-00024 Cultivo:163000 CALABACÍN-SIN VARIEDAD Regadío
	Ref:-1625957 Recinto:41-024-084-00046-00024 Cultivo:163000 CALABACÍN-SIN VARIEDAD Regadío
	Ref:-1377643 Recinto:41-024-084-00046-00024 Cultivo:165000 PEPINO-SIN VARIEDAD Regadío
	Ref:-1625889 Recinto:41-024-084-00046-00024 Cultivo:166000 ACELGA-SIN VARIEDAD Regadío
	Ref:-1626012 Recinto:41-024-084-00046-00024 Cultivo:166000 ACELGA-SIN VARIEDAD Regadío
	Ref:-1625965 Recinto:41-024-084-00046-00024 Cultivo:172000 REPOLLO-SIN VARIEDAD Regadío
	Ref:-1626111 Recinto:41-024-084-00046-00024 Cultivo:185000 CALABAZA-SIN VARIEDAD Regadío
	Ref:-1625744 Recinto:41-024-084-00046-00024 Cultivo:197000 TOMATE-SIN VARIEDAD Regadío
	Ref:-1625830 Recinto:41-024-084-00046-00024 Cultivo:197000 TOMATE-SIN VARIEDAD Regadío
	Ref:-1377558 Recinto:41-024-084-00046-00031 Cultivo:217003 GRANADO-MOLLAR DE ELCHE Regadío
	Ref:-1377559 Recinto:41-024-084-00046-00038 Cultivo:217003 GRANADO-MOLLAR DE ELCHE Secano
	Ref:-1377561 Recinto:41-024-084-00046-00040 Cultivo:217003 GRANADO-MOLLAR DE ELCHE Regadío
	Ref:-1377563 Recinto:41-024-084-00046-00041 Cultivo:20000 BARBECHO TRADICIONAL-SIN VARIEDAD Regadío
	Ref:5546738 Recinto:41-058-011-00042-00001 Cultivo:3320 TRIGO DURO-AMILCAR Secano
	Ref:-1626607 Recinto:41-102-001-00076-00003 Cultivo:101130 OLIVAR-GORDAL SEVILLANA Secano
100424	Solicita recinto que no está comprometido para la operación.
	Ref:-1615999 Recinto:41-024-084-00019-00012 Cultivo:20000 BARBECHO TRADICIONAL-SIN VARIEDAD Regadío
	Ref:-1377559 Recinto:41-024-084-00046-00038 Cultivo:217003 GRANADO-MOLLAR DE ELCHE Secano
	Ref:-1626607 Recinto:41-102-001-00076-00003 Cultivo:101130 OLIVAR-GORDAL SEVILLANA Secano

(1) Superficie declarada admisible ajustada con la superficie comprometida.  
(2) Factor de penalización valorando el alcance para el tipo de compromiso.

Puede verificar la integridad de una copia de este documento mediante la lectura del código QR adjunto o mediante el acceso a la dirección <https://ws050.juntadeandalucia.es/verificarFirma> indicando el código de VERIFICACIÓN

FIRMADO POR	RAQUEL MARIA ESPIN CRESPO	18/12/2024	
VERIFICACIÓN	Pk2jmUCNT2ZVULXR6LZ4ED5BQV9F2A	PÁG. 489/2017	

**APELLIDOS Y NOMBRE / RAZÓN SOCIAL**

DE MIGUEL LECHUGA JAIME

**NIF**

\*\*\*8189\*

**EXPEDIENTE**

1264976

**ANUALIDAD DE PAGO**

1ª

**IMPORTES POR ANUALIDAD**

	2023	2024	2025	2026	2027
<b>IMPORTE MÁXIMO SUBVENCIONABLE</b>	894,92 €	894,92 €	894,92 €	894,92 €	894,92 €
<b>IMPORTE MEDIO DE TRANSFERENCIA (€/ha)</b>	247,90 €	247,90 €	247,90 €	247,90 €	247,90 €

**RESUMEN DE UNIDADES**

Cód	GRUPO DE PAGO	Sup. Dec. Admisible (ha)	Sup. Comprometida (ha)	Sup. ajustada compromiso (1) (ha)	% sobredec.	Sup. Resuelta (ha)	Importe Declarado	Importe Topado	Importe Resuelto	Importe tras sobredec.
429	OLIVAR	3,61		3,61	0,00	3,61	894,92	894,92	894,92	894,92
<b>TOTAL</b>		3,61	3,61	3,61		3,61	894,92	894,92	894,92	894,92

**APLICACIÓN DE REDUCCIONES Y PENALIZACIONES**

GRUPO DE PAGO	Importe Calculado	Importe prereduc.	Criterios de subvencionabilidad y compromisos	Presentación tardía	Omisión declaración	Condicionalidad	IMPORTE (Euros) RESUELTO
OLIVAR	894,92	894,92	0,00	0,00	0,00	0,00	894,92
<b>TOTAL</b>	894,92	894,92					894,92

**RESUMEN DE PAGOS****IMPORTE ( Euros )**

	RESUELTO	FEADER	MAPA	CAPADR
OLIVAR - A pagar	894,92 €	760,68 €	87,79 €	46,45 €

**RECINTOS RESUELTOS**

REF.	REFERENCIA SIGPAC	CULTIVO	DESCRIPCIÓN CULTIVO	S/R G.PAGO	PEND. MEDIA (%)	SUP. DEC. ADMISIBLE (ha)	SUP. COMPROM. (ha)	SUP. AJUSTADA COMPR.(1) (ha)	SUP. CONY. SIGPAC (ha)	SUP. CERTIE (ha)	SUP. CAMPO (ha)	SUP. CAMPO DETER. CULT. DECLARADO (ha)	SUP. DEC. REDUCIDA (ha)	SUP. RESUELTA (ha)
-1548297	41-033-048-00075-014	101010	OLIVAR-PICUAL	S 429	24,60	0,01	0,01	0,01		0,01			0,01	0,01
-1548296	41-033-048-00075-014	101010	OLIVAR-PICUAL	S 429	24,60	0,04	0,04	0,04		0,04			0,04	0,04
-1548295	41-033-048-00074-002	101010	OLIVAR-PICUAL	S 429	28,30	0,26	0,26	0,26		0,26			0,26	0,26
-1548294	41-033-048-00074-002	101010	OLIVAR-PICUAL	S 429	28,30	3,28	3,28	3,28		3,28			3,28	3,28
-1548293	41-033-048-00074-002	101010	OLIVAR-PICUAL	S 429	28,30	0,02	0,02	0,02		0,02			0,02	0,02

(1) Superficie declarada admisible ajustada con la superficie comprometida.  
(2) Factor de penalización valorando el alcance para el tipo de compromiso.Puede verificar la integridad de una copia de este documento mediante la lectura del código QR adjunto o mediante el acceso a la dirección <https://ws050.juntadeandalucia.es/verificarFirma> indicando el código de VERIFICACIÓN

FIRMADO POR

RAQUEL MARIA ESPIN CRESPO

18/12/2024

VERIFICACIÓN

Pk2jmUCNT2ZVULXR6LZ4ED5BQV9F2A

PÁG. 490/2017



**APELLIDOS Y NOMBRE / RAZÓN SOCIAL**

DE MIGUEL LECHUGA MARIA DEL MAR

**NIF**

\*\*\*2709\*

**EXPEDIENTE**

1264979

**ANUALIDAD DE PAGO**

1ª

**IMPORTES POR ANUALIDAD**

	2023	2024	2025	2026	2027
IMPORTE MÁXIMO SUBVENCIONABLE	932,10 €	932,10 €	932,10 €	932,10 €	932,10 €
IMPORTE MEDIO DE TRANSFERENCIA (€/ha)	247,90 €	247,90 €	247,90 €	247,90 €	247,90 €

**RESUMEN DE UNIDADES**

Cód	GRUPO DE PAGO	Sup. Dec. Admisible (ha)	Sup. Comprometida (ha)	Sup. ajustada compromiso (1) (ha)	% sobredec.	Sup. Resuelta (ha)	Importe Declarado	Importe Topado	Importe Resuelto	Importe tras sobredec.
429	OLIVAR	3,88		3,76	0,00	3,76	932,10	932,10	932,10	932,10
<b>TOTAL</b>		3,88	3,76	3,76		3,76	932,10	932,10	932,10	932,10

**APLICACIÓN DE REDUCCIONES Y PENALIZACIONES**

GRUPO DE PAGO	Importe Calculado	Importe prereduc.	Criterios de subvencionabilidad y compromisos	Presentación tardía	Omisión declaración	Condicionalidad	IMPORTE (Euros) RESUELTO
OLIVAR	932,10	932,10	0,00	0,00	0,00	0,00	932,10
<b>TOTAL</b>	932,10	932,10					932,10

**RESUMEN DE PAGOS****IMPORTE ( Euros )**

	RESUELTO	FEADER	MAPA	CAPADR
OLIVAR - Pago realizado	932,10 €	792,29 €	91,44 €	48,37 €

**RECINTOS RESUELTOS**

REF.	REFERENCIA SIGPAC	CULTIVO	DESCRIPCIÓN CULTIVO	S/R G.PAGO	PEND. MEDIA (%)	SUP. DEC. ADMISIBLE (ha)	SUP. COMPROM. (ha)	SUP. AJUSTADA COMPR.(1) (ha)	SUP. CONY. SIGPAC (ha)	SUP. CERTIE (ha)	SUP. CAMPO (ha)	SUP. CAMPO DETER. CULT. DECLARADO (ha)	SUP. DEC. REDUCIDA (ha)	SUP. RESUELTA (ha)
-1548130	41-033-048-00075-016	101010	OLIVAR-PICUAL	S 429	17,30	0,35	0,35	0,35	0,35	0,35			0,35	0,35
-1548129	41-033-048-00075-014	101010	OLIVAR-PICUAL	S 429	24,60	3,20	3,20	3,20	3,20	3,20			3,20	3,20
-1548128	41-033-048-00074-002	101010	OLIVAR-PICUAL	S 429	28,30	0,03	0,01	0,01	0,01	0,01			0,01	0,01
-1548127	41-033-048-00074-002	101010	OLIVAR-PICUAL	S 429	28,30	0,11	0,01	0,01	0,01	0,01			0,01	0,01
-1280415	41-033-048-00026-008	101010	OLIVAR-PICUAL	S 429	11,90	0,02	0,02	0,02	0,02	0,02			0,02	0,02
-1280414	41-033-048-00026-005	101010	OLIVAR-PICUAL	S 429	12,50	0,17	0,17	0,17	0,17	0,17			0,17	0,17

**INCIDENCIAS****INCIDENCIA DESCRIPCIÓN**

100424 Solicita recinto que no está comprometido para la operación.

Ref:-1548126 Recinto:41-033-048-00074-00002 Cultivo:101010 OLIVAR-PICUAL Secano

(1) Superficie declarada admisible ajustada con la superficie comprometida.  
(2) Factor de penalización valorando el alcance para el tipo de compromiso.Puede verificar la integridad de una copia de este documento mediante la lectura del código QR adjunto o mediante el acceso a la dirección <https://ws050.juntadeandalucia.es/verificarFirma> indicando el código de VERIFICACIÓN

FIRMADO POR

RAQUEL MARIA ESPIN CRESPO

18/12/2024

VERIFICACIÓN

Pk2jmUCNT2ZVULXR6LZ4ED5BQV9F2A

PÁG. 491/2017



**APELLIDOS Y NOMBRE / RAZÓN SOCIAL**

DE MIGUEL MUÑOZ JOSE

**NIF**

\*\*\*2158\*

**EXPEDIENTE**

1230126

**ANUALIDAD DE PAGO**

1ª

**IMPORTES POR ANUALIDAD**

	2023	2024	2025	2026	2027
<b>IMPORTE MÁXIMO SUBVENCIONABLE</b>	4.372,96 €	4.372,96 €	4.372,96 €	4.372,96 €	4.372,96 €
<b>IMPORTE MEDIO DE TRANSFERENCIA (€/ha)</b>	247,90 €	247,90 €	247,90 €	247,90 €	247,90 €

**RESUMEN DE UNIDADES**

Cód	GRUPO DE PAGO	Sup. Dec. Admisible (ha)	Sup. Comprometida (ha)	Sup. ajustada compromiso (1) (ha)	% sobredec.	Sup. Resuelta (ha)	Importe Declarado	Importe Topado	Importe Resuelto	Importe tras sobredec.
429	OLIVAR	17,64		17,64	0,00	17,64	4.372,96	4.372,96	4.372,96	4.372,96
<b>TOTAL</b>		17,64	17,64	17,64		17,64	4.372,96	4.372,96	4.372,96	4.372,96

**APLICACIÓN DE REDUCCIONES Y PENALIZACIONES**

GRUPO DE PAGO	Importe Calculado	Importe prereduc.	Criterios de subvencionabilidad y compromisos	Presentación tardía	Omisión declaración	Condicionalidad	IMPORTE (Euros) RESUELTO
OLIVAR	4.372,96	4.372,96	0,00	0,00	0,00	0,00	4.372,96
<b>TOTAL</b>	4.372,96	4.372,96					4.372,96

**RESUMEN DE PAGOS****IMPORTE ( Euros )**

	RESUELTO	FEADER	MAPA	CAPADR
OLIVAR - Pago realizado	4.372,96 €	3.717,02 €	428,99 €	226,95 €

**RECINTOS RESUELTOS**

REF.	REFERENCIA SIGPAC	CULTIVO	DESCRIPCIÓN CULTIVO	S/R G.PAGO	PEND. MEDIA (%)	SUP. DEC. ADMISIBLE (ha)	SUP. COMPROM. (ha)	SUP. AJUSTADA COMPR.(1) (ha)	SUP. CONY. SIGPAC (ha)	SUP. CERTIE (ha)	SUP. CAMPO (ha)	SUP. CAMPO DETER. CULT. DECLARADO (ha)	SUP. DEC. REDUCIDA (ha)	SUP. RESUELTA (ha)
170000005904817	41-006-001-00326-001	101195	OLIVAR-LECHIN DE SEVILLA	S 429	17,30	8,88	8,88	8,88	8,88	8,88			8,88	8,88
170000005904818	41-006-002-00062-001	101195	OLIVAR-LECHIN DE SEVILLA	S 429	11,50	8,76	8,76	8,76	8,76	8,76			8,76	8,76

(1) Superficie declarada admisible ajustada con la superficie comprometida.  
(2) Factor de penalización valorando el alcance para el tipo de compromiso.

Puede verificar la integridad de una copia de este documento mediante la lectura del código QR adjunto o mediante el acceso a la dirección <https://ws050.juntadeandalucia.es/verificarFirma> indicando el código de VERIFICACIÓN

FIRMADO POR

RAQUEL MARIA ESPIN CRESPO

18/12/2024

VERIFICACIÓN

Pk2jmUCNT2ZVULXR6LZ4ED5BQV9F2A

PÁG. 492/2017





**APELLIDOS Y NOMBRE / RAZÓN SOCIAL**

DE ORIOL VALVERDE MARIA TERESA

**NIF**

\*\*\*6329\*

**EXPEDIENTE**

1082022

**ANUALIDAD DE PAGO**

1ª

**IMPORTES POR ANUALIDAD**

	2023	2024	2025	2026	2027
IMPORTE MÁXIMO SUBVENCIONABLE	8.478,18 €	8.478,18 €	8.478,18 €	8.478,18 €	8.478,18 €
IMPORTE MEDIO DE TRANSFERENCIA (€/ha)	247,90 €	247,90 €	247,90 €	247,90 €	247,90 €

**RESUMEN DE UNIDADES**

Cód	GRUPO DE PAGO	Sup. Dec. Admisible (ha)	Sup. Comprometida (ha)	Sup. ajustada compromiso (1) (ha)	% sobredec.	Sup. Resuelta (ha)	Importe Declarado	Importe Topado	Importe Resuelto	Importe tras sobredec.
429	OLIVAR	34,20		34,20	0,00	34,20	8.478,18	8.478,18	8.478,18	8.478,18
<b>TOTAL</b>		34,20	34,20	34,20		34,20	8.478,18	8.478,18	8.478,18	8.478,18

**APLICACIÓN DE REDUCCIONES Y PENALIZACIONES**

GRUPO DE PAGO	Importe Calculado	Importe prereduc.	Criterios de subvencionabilidad y compromisos	Presentación tardía	Omisión declaración	Condicionalidad	IMPORTE (Euros) RESUELTO
OLIVAR	8.478,18	8.478,18	0,00	0,00	0,00	0,00	8.478,18
<b>TOTAL</b>	8.478,18	8.478,18					8.478,18

**RESUMEN DE PAGOS****IMPORTE ( Euros )**

	RESUELTO	FEADER	MAPA	CAPADR
OLIVAR - Pago realizado	8.478,18 €	7.206,45 €	831,71 €	440,02 €

**RECINTOS RESUELTOS**

REF.	REFERENCIA SIGPAC	CULTIVO	DESCRIPCIÓN CULTIVO	S/R G.PAGO	PEND. MEDIA (%)	SUP. DEC. ADMISIBLE (ha)	SUP. COMPROM. (ha)	SUP. AJUSTADA COMPR.(1) (ha)	SUP. CONY. SIGPAC (ha)	SUP. CERTIE (ha)	SUP. CAMPO (ha)	SUP. CAMPO DETER. CULT. DECLARADO (ha)	SUP. DEC. REDUCIDA (ha)	SUP. RESUELTA (ha)
1700000004461347	41-068-051-00005-001	101138	OLIVAR-HOJIBLANCA	S 429	13,90	15,23	15,23	15,23		15,23			15,23	15,23
1700000004461348	41-068-056-00019-001	101138	OLIVAR-HOJIBLANCA	S 429	8,30	0,90	0,90	0,90		0,90			0,90	0,90
1700000004461349	41-068-056-09003-003	101138	OLIVAR-HOJIBLANCA	S 429	7,30	0,10	0,10	0,10		0,10			0,10	0,10
1700000004461350	41-068-056-00018-003	101138	OLIVAR-HOJIBLANCA	S 429	14,20	4,01	4,01	4,01		4,01			4,01	4,01
1700000004461352	41-068-056-00018-005	101138	OLIVAR-HOJIBLANCA	S 429	12,00	13,96	13,96	13,96		13,96			13,96	13,96

(1) Superficie declarada admisible ajustada con la superficie comprometida.  
(2) Factor de penalización valorando el alcance para el tipo de compromiso.Puede verificar la integridad de una copia de este documento mediante la lectura del código QR adjunto o mediante el acceso a la dirección <https://ws050.juntadeandalucia.es/verificarFirma> indicando el código de VERIFICACIÓN

FIRMADO POR

RAQUEL MARIA ESPIN CRESPO

18/12/2024

VERIFICACIÓN

Pk2jmUCNT2ZVULXR6LZ4ED5BQV9F2A

PÁG. 493/2017



**APELLIDOS Y NOMBRE / RAZÓN SOCIAL**

DEAKIN CHRISTOPHER

NIF  
\*\*\*3090\*EXPEDIENTE  
1169540**ANUALIDAD DE PAGO**

1ª

**IMPORTES POR ANUALIDAD**

	2023	2024	2025	2026	2027
IMPORTE MÁXIMO SUBVENCIONABLE	1.192,40 €	1.192,40 €	1.192,40 €	1.192,40 €	1.192,40 €
IMPORTE MEDIO DE TRANSFERENCIA (€/ha)	247,90 €	247,90 €	247,90 €	247,90 €	247,90 €

**RESUMEN DE UNIDADES**

Cód	GRUPO DE PAGO	Sup. Dec. Admisible (ha)	Sup. Comprometida (ha)	Sup. ajustada compromiso (1) (ha)	% sobredec.	Sup. Resuelta (ha)	Importe Declarado	Importe Topado	Importe Resuelto	Importe tras sobredec.
429	OLIVAR	4,81		4,81	0,00	4,81	1.192,40	1.192,40	1.192,40	1.192,40
<b>TOTAL</b>		4,81	4,81	4,81		4,81	1.192,40	1.192,40	1.192,40	1.192,40

**APLICACIÓN DE REDUCCIONES Y PENALIZACIONES**

GRUPO DE PAGO	Importe Calculado	Importe prereduc.	Criterios de subvencionabilidad y compromisos	Presentación tardía	Omisión declaración	Condicionalidad	IMPORTE (Euros) RESUELTO
OLIVAR	1.192,40	1.192,40	0,00	0,00	0,00	0,00	1.192,40
<b>TOTAL</b>	1.192,40	1.192,40					1.192,40

**RESUMEN DE PAGOS****IMPORTE ( Euros )**

	RESUELTO	FEADER	MAPA	CAPADR
OLIVAR - Pago realizado	1.192,40 €	1.013,54 €	116,97 €	61,89 €

**RECINTOS RESUELTOS**

REF.	REFERENCIA SIGPAC	CULTIVO	DESCRIPCIÓN CULTIVO	S/R G.PAGO	PEND. MEDIA (%)	SUP. DEC. ADMISIBLE (ha)	SUP. COMPROM. (ha)	SUP. AJUSTADA COMPR.(1) (ha)	SUP. CONY. SIGPAC (ha)	SUP. CERTIE (ha)	SUP. CAMPO (ha)	SUP. CAMPO DETER. CULT. DECLARADO (ha)	SUP. DEC. REDUCIDA (ha)	SUP. RESUELTA (ha)
1700000004847750	41-032-012-00005-001	101268	OLIVAR-PICO LIMON	S 429	12,50	4,77	4,77	4,77		4,77			4,77	4,77
1700000004847752	41-032-012-00005-008	101268	OLIVAR-PICO LIMON	S 429	18,70	0,04	0,04	0,04		0,04			0,04	0,04

(1) Superficie declarada admisible ajustada con la superficie comprometida.  
(2) Factor de penalización valorando el alcance para el tipo de compromiso.

Puede verificar la integridad de una copia de este documento mediante la lectura del código QR adjunto o mediante el acceso a la dirección <https://ws050.juntadeandalucia.es/verificarFirma> indicando el código de VERIFICACIÓN

FIRMADO POR

RAQUEL MARIA ESPIN CRESPO

18/12/2024

VERIFICACIÓN

Pk2jmUCNT2ZVULXR6LZ4ED5BQV9F2A

PÁG. 494/2017



**APELLIDOS Y NOMBRE / RAZÓN SOCIAL**

DEHESA ADELFA S.L.

**NIF**

\*\*\*3344\*

**EXPEDIENTE**

1215621

**ANUALIDAD DE PAGO**

1ª

**IMPORTES POR ANUALIDAD**

	2023	2024	2025	2026	2027
<b>IMPORTE MÁXIMO SUBVENCIONABLE</b>	6.161,25 €	6.161,25 €	6.161,25 €	6.161,25 €	6.161,25 €
<b>IMPORTE MEDIO DE TRANSFERENCIA (€/ha)</b>	82,15 €	82,15 €	82,15 €	82,15 €	82,15 €

**RESUMEN DE UNIDADES**

Cód	GRUPO DE PAGO	Sup. Dec. Admisible (ha)	Sup. Comprometida (ha)	Sup. ajustada compromiso (1) (ha)	% sobredec.	Sup. Resuelta (ha)	Importe Declarado	Importe Topado	Importe Resuelto	Importe tras sobredec.
428	PASTOS ASOCIADOS A GANADERÍA ECOLÓGICA	317,69		75,00	0,00	75,00	6.161,25	6.161,25	6.161,25	6.161,25
<b>TOTAL</b>		317,69	75,00	75,00		75,00	6.161,25	6.161,25	6.161,25	6.161,25

**APLICACIÓN DE REDUCCIONES Y PENALIZACIONES**

GRUPO DE PAGO	Importe Calculado	Importe prereduc.	Criterios de subvencionabilidad y compromisos	Presentación tardía	Omisión declaración	Condicionidad	IMPORTE (Euros) RESUELTO
PASTOS ASOCIADOS A GANADERÍA	6.161,25	6.161,25	0,00	0,00	0,00	0,00	6.161,25
<b>TOTAL</b>	6.161,25	6.161,25					6.161,25

**RESUMEN DE PAGOS**

	RESUELTO	FEADER	MAPA	CAPADR
PASTOS ASOCIADOS A GANADERÍA ECOLÓGICA - Pago realizado	6.161,25 €	5.237,06 €	604,42 €	319,77 €

(1) Superficie declarada admisible ajustada con la superficie comprometida.  
(2) Factor de penalización valorando el alcance para el tipo de compromiso.Puede verificar la integridad de una copia de este documento mediante la lectura del código QR adjunto o mediante el acceso a la dirección <https://ws050.juntadeandalucia.es/verificarFirma> indicando el código de VERIFICACIÓN

FIRMADO POR

RAQUEL MARIA ESPIN CRESPO

18/12/2024

VERIFICACIÓN

Pk2jmUCNT2ZVULXR6LZ4ED5BQV9F2A

PÁG. 495/2017



**RECINTOS RESUELTOS**

REF.	REFERENCIA SIGPAC	CULTIVO DESCRIPCIÓN CULTIVO	S/R	G.PAGO	PEND. MEDIA (%)	SUP. DEC. ADMISIBLE (ha)	SUP. COMPROM. (ha)	SUP. AJUSTADA COMPR.(1) (ha)	SUP. CONV. SIGPAC (ha)	SUP. CERTIF. (ha)	SUP. CAMPO (ha)	SUP. CAMPO DETER.CULT. DECLARADO (ha)	SUP. DEC. REDUCIDA (ha)	SUP. RESUELTA (ha)
-1017002	41-033-035-00097-029	62000 PASTOS PERMANENTES DE 5 O MAS AÑOS-SIN VARIEDAD	S	428	12,90	0,02	0,02	0,02		0,02			0,02	0,02
-572675	41-033-035-00097-028	62000 PASTOS PERMANENTES DE 5 O MAS AÑOS-SIN VARIEDAD	S	428	5,10	0,09	0,09	0,09		0,12			0,09	0,09
4649023	41-033-022-00028-012	62000 PASTOS PERMANENTES DE 5 O MAS AÑOS-SIN VARIEDAD	S	428	10,20	2,72	2,72	2,72		3,09			2,72	2,72
170000006716973	41-033-035-00097-008	62000 PASTOS PERMANENTES DE 5 O MAS AÑOS-SIN VARIEDAD	S	428	3,50	0,21	0,21	0,21		0,21			0,21	0,21
170000006716974	41-033-035-00097-009	62000 PASTOS PERMANENTES DE 5 O MAS AÑOS-SIN VARIEDAD	S	428	8,90	1,05	1,05	1,05		1,05			1,05	1,05
170000006716975	41-033-035-00097-016	62000 PASTOS PERMANENTES DE 5 O MAS AÑOS-SIN VARIEDAD	S	428	21,10	4,95	4,95	4,95		14,13			4,95	4,95
170000006716976	41-033-035-00097-026	62000 PASTOS PERMANENTES DE 5 O MAS AÑOS-SIN VARIEDAD	S	428	24,60	0,11	0,11	0,11		0,15			0,11	0,11
170000006716977	41-033-035-00097-012	62000 PASTOS PERMANENTES DE 5 O MAS AÑOS-SIN VARIEDAD	S	428	17,60	0,31	0,31	0,31		0,47			0,31	0,31
170000006716978	41-033-035-00097-010	62000 PASTOS PERMANENTES DE 5 O MAS AÑOS-SIN VARIEDAD	S	428	8,60	0,98	0,98	0,98		0,98			0,98	0,98
170000006716979	41-033-035-00097-014	62000 PASTOS PERMANENTES DE 5 O MAS AÑOS-SIN VARIEDAD	S	428	3,50	1,40	1,40	1,40		1,65			1,40	1,40
170000006716980	41-033-035-00097-013	62000 PASTOS PERMANENTES DE 5 O MAS AÑOS-SIN VARIEDAD	S	428	9,00	0,73	0,73	0,73		0,73			0,73	0,73
170000006716981	41-033-035-00097-024	62000 PASTOS PERMANENTES DE 5 O MAS AÑOS-SIN VARIEDAD	S	428	12,80	1,25	1,25	1,25		1,25			1,25	1,25
170000006716982	41-033-035-00097-004	62000 PASTOS PERMANENTES DE 5 O MAS AÑOS-SIN VARIEDAD	S	428	17,90	0,27	0,27	0,27		0,60			0,27	0,27
170000006716983	41-033-035-00097-005	62000 PASTOS PERMANENTES DE 5 O MAS AÑOS-SIN VARIEDAD	S	428	15,20	0,40	0,40	0,40		0,40			0,40	0,40
170000006716984	41-033-035-00097-015	62000 PASTOS PERMANENTES DE 5 O MAS AÑOS-SIN VARIEDAD	S	428	6,40	6,53	6,53	6,53		6,53			6,53	6,53
170000006716985	41-033-035-00097-007	62000 PASTOS PERMANENTES DE 5 O MAS AÑOS-SIN VARIEDAD	S	428	19,50	16,79	16,79	16,79		30,53			16,79	16,79
170000006716986	41-033-035-00097-006	62000 PASTOS PERMANENTES DE 5 O MAS AÑOS-SIN VARIEDAD	S	428	22,60	3,77	3,77	3,77		6,85			3,77	3,77
170000006716987	41-073-001-00015-011	62000 PASTOS PERMANENTES DE 5 O MAS AÑOS-SIN VARIEDAD	S	428	8,50	2,41	2,41	2,41		2,41			2,41	2,41
170000006716988	41-073-001-00015-013	62000 PASTOS PERMANENTES DE 5 O MAS AÑOS-SIN VARIEDAD	S	428	4,20	0,44	0,44	0,44		0,44			0,44	0,44
170000006716989	41-073-001-00015-007	62000 PASTOS PERMANENTES DE 5 O MAS AÑOS-SIN VARIEDAD	S	428	7,60	4,60	4,60	4,60		4,60			4,60	4,60
170000006716990	41-073-001-00015-008	62000 PASTOS PERMANENTES DE 5 O MAS AÑOS-SIN VARIEDAD	S	428	6,00	1,20	1,20	1,20		1,20			1,20	1,20
170000006716991	41-073-001-00015-009	62000 PASTOS PERMANENTES DE 5 O MAS AÑOS-SIN VARIEDAD	S	428	15,80	0,88	0,88	0,88		0,88			0,88	0,88
170000006716992	41-073-001-00015-002	62000 PASTOS PERMANENTES DE 5 O MAS AÑOS-SIN VARIEDAD	S	428	7,00	17,54	17,54	17,54		17,54			17,54	17,54
170000006716993	41-073-001-00015-010	62000 PASTOS PERMANENTES DE 5 O MAS AÑOS-SIN VARIEDAD	S	428	4,20	0,90	0,90	0,90		0,90			0,90	0,90
170000006716994	41-073-001-00015-012	62000 PASTOS PERMANENTES DE 5 O MAS AÑOS-SIN VARIEDAD	S	428	9,70	0,15	0,15	0,15		0,15			0,15	0,15
170000006716995	41-033-022-00028-009	62000 PASTOS PERMANENTES DE 5 O MAS AÑOS-SIN VARIEDAD	R	428	6,50	1,17	1,17	1,17		1,48			1,17	1,17
170000006716996	41-033-022-00028-007	62000 PASTOS PERMANENTES DE 5 O MAS AÑOS-SIN VARIEDAD	S	428	20,50	0,48	0,48	0,48		0,57			0,48	0,48
170000006716997	41-033-022-00028-015	62000 PASTOS PERMANENTES DE 5 O MAS AÑOS-SIN VARIEDAD	S	428	18,10	0,55	0,55	0,55		0,55			0,55	0,55
170000006716998	41-033-022-00028-004	62000 PASTOS PERMANENTES DE 5 O MAS AÑOS-SIN VARIEDAD	S	428	31,10	1,76	1,76	1,76		2,07			1,76	1,76
170000006717000	41-033-022-00028-003	62000 PASTOS PERMANENTES DE 5 O MAS AÑOS-SIN VARIEDAD	S	428	6,90	4,23	4,23	4,23		4,23			4,23	4,23
170000006717001	41-033-022-00028-016	62000 PASTOS PERMANENTES DE 5 O MAS AÑOS-SIN VARIEDAD	S	428	7,30	0,39	0,39	0,39		0,52			0,39	0,39
170000006717003	41-073-002-00013-002	62000 PASTOS PERMANENTES DE 5 O MAS AÑOS-SIN VARIEDAD	S	428	3,80	1,55	1,55	1,55		1,55			1,55	1,55
170000006717004	41-073-002-00013-001	62000 PASTOS PERMANENTES DE 5 O MAS AÑOS-SIN VARIEDAD	S	428	8,30	120,70	120,70	120,70		120,70			120,70	120,70
170000006717005	41-073-001-00015-005	62000 PASTOS PERMANENTES DE 5 O MAS AÑOS-SIN VARIEDAD	S	428	4,20	1,09	1,09	1,09		1,09			1,09	1,09
170000006717006	41-033-022-00028-006	62000 PASTOS PERMANENTES DE 5 O MAS AÑOS-SIN VARIEDAD	S	428	16,70	7,28	7,28	7,28		8,57			7,28	7,28
170000006717007	41-073-001-00015-004	62000 PASTOS PERMANENTES DE 5 O MAS AÑOS-SIN VARIEDAD	S	428	6,40	2,68	2,68	2,68		2,68			2,68	2,68
170000006717008	41-033-035-00097-017	62000 PASTOS PERMANENTES DE 5 O MAS AÑOS-SIN VARIEDAD	S	428	16,70	14,29	14,29	14,29		25,99			14,29	14,29
170000006717009	41-033-035-00097-020	62000 PASTOS PERMANENTES DE 5 O MAS AÑOS-SIN VARIEDAD	S	428	9,80	0,87	0,87	0,87		1,16			0,87	0,87
170000006717010	41-033-035-00097-019	62000 PASTOS PERMANENTES DE 5 O MAS AÑOS-SIN VARIEDAD	S	428	7,60	0,16	0,16	0,16		0,16			0,16	0,16
170000006717011	41-033-035-00097-022	62000 PASTOS PERMANENTES DE 5 O MAS AÑOS-SIN VARIEDAD	S	428	11,30	2,24	2,24	2,24		2,64			2,24	2,24
170000006717012	41-033-035-00097-025	62000 PASTOS PERMANENTES DE 5 O MAS AÑOS-SIN VARIEDAD	S	428	5,70	0,58	0,58	0,58		0,58			0,58	0,58
170000006717013	41-033-035-00097-027	62000 PASTOS PERMANENTES DE 5 O MAS AÑOS-SIN VARIEDAD	S	428	11,40	0,27	0,27	0,27		0,32			0,27	0,27
170000006717014	41-033-022-00028-002	62000 PASTOS PERMANENTES DE 5 O MAS AÑOS-SIN VARIEDAD	S	428	24,60	30,29	30,29	30,29		35,63			30,29	30,29
170000006717015	41-073-001-00014-001	62000 PASTOS PERMANENTES DE 5 O MAS AÑOS-SIN VARIEDAD	S	428	7,60	22,98	22,98	22,98		22,98			22,98	22,98
170000006717016	41-073-002-00014-001	62000 PASTOS PERMANENTES DE 5 O MAS AÑOS-SIN VARIEDAD	S	428	4,50	9,63	9,63	9,63		9,63			9,63	9,63
170000006717017	41-073-002-00013-008	62000 PASTOS PERMANENTES DE 5 O MAS AÑOS-SIN VARIEDAD	S	428	7,00	24,80	24,80	24,80		24,80			24,80	24,80

**INCIDENCIAS****INCIDENCIA DESCRIPCIÓN**

- 75022 No autoriza a que, en caso de la devolución por la entidad financiera (retrocesión bancaria) del pago en la cuenta corriente consignada en la solicitud y que está debidamente registrada en el sistema contable GIRO de la Junta de Andalucía, se proceda al pago en cualquier otra cuenta corriente de la titularidad del solicitante vigente en dicho sistema contable.
- 100400 Recinto con cultivo, variedad, régimen de explotación o uso Sigpac no compatible con la operación solicitada ( Anexo IV.I Cultivos y variedades elegibles para las Intervenciones. Orden de 28 de marzo de 2023 ).

(1) Superficie declarada admisible ajustada con la superficie comprometida.  
(2) Factor de penalización valorando el alcance para el tipo de compromiso.

Puede verificar la integridad de una copia de este documento mediante la lectura del código QR adjunto o mediante el acceso a la dirección <https://ws050.juntadeandalucia.es/verificarFirma> indicando el código de VERIFICACIÓN

FIRMADO POR

RAQUEL MARIA ESPIN CRESPO

18/12/2024

VERIFICACIÓN

Pk2jmUCNT2ZVULXR6LZ4ED5BQV9F2A

PÁG. 496/2017



**INCIDENCIAS****INCIDENCIA DESCRIPCIÓN**

- Ref:-1344396 Recinto:41-073-002-09010-00001 Cultivo:62000 PASTOS PERMANENTES DE 5 O MAS AÑOS-SIN VARIEDAD Secano Uso:CA
- 100402 Recinto solicitado no forma parte de ningún organismo de control autorizado para la producción ecológica en Andalucía o fecha de inscripción posterior al plazo establecido ( Anexo I. Criterios de Subvencionabilidad. Orden 28 de marzo de 2023 ).  
Ref:1700000006716972 Recinto:41-033-022-00028-00001 Cultivo:62000 PASTOS PERMANENTES DE 5 O MAS AÑOS-SIN VARIEDAD Secano
- Ref:-1344396 Recinto:41-073-002-09010-00001 Cultivo:62000 PASTOS PERMANENTES DE 5 O MAS AÑOS-SIN VARIEDAD Secano
- 100407 Explotación solicitada no forma parte de ningún organismo de control autorizado para la producción ecológica en Andalucía o fecha de inscripción posterior al plazo establecido ( Anexo I. Criterios de Subvencionabilidad. Orden 28 de marzo de 2023 ).  
Explotación:ES410330000886 Especie:PORCINO  
Explotación:ES410730000080 Especie:PORCINO
- 100411 Recinto no admisible por no estar asociado en SIGGAN a una explotación ganadera ( Artículo 10 de la Orden de 28 de marzo de 2023 ).  
Ref:-1344396 Recinto:41-073-002-09010-00001 Cultivo:62000 PASTOS PERMANENTES DE 5 O MAS AÑOS-SIN VARIEDAD Secano
- 100424 Solicita recinto que no está comprometido para la operación.  
Ref:1700000006716972 Recinto:41-033-022-00028-00001 Cultivo:62000 PASTOS PERMANENTES DE 5 O MAS AÑOS-SIN VARIEDAD Secano  
Ref:-1344396 Recinto:41-073-002-09010-00001 Cultivo:62000 PASTOS PERMANENTES DE 5 O MAS AÑOS-SIN VARIEDAD Secano

**Datos considerados para el Cálculo de la Carga Ganadera mínima y máxima del expediente**

Explotación	Especie	Inscrito en Sipea y Admisible	Ugm Calculada para CG Mínima	Ugm Calculada para CG Máxima
ES410330000886	BOVINA	SI	32,01	32,01
ES410330000886	PORCINO	NO	0,00	12,91
ES410730000080	BOVINA	SI	130,00	130,00
ES410730000080	PORCINO	NO	0,00	232,53
			162,01	407,45

Superficie determinada para Cálculo Carga Ganadera Mínima: 317,69 ha

Superficie determinada para Cálculo Carga Ganadera Máxima: 317,78 ha

Carga Ganadera Mínima Expediente: 0,51 ugm/ha

Carga Ganadera Máxima Expediente: 1,28 ugm/ha

**Recintos Determinados para el Cálculo de Garga Ganadera Mínima**

REF.	REFERENCIA SIGPAC	CULTIVO	DESCRIPCIÓN CULTIVO	S/R	SUP. RESUELTA (ha)
-1017002	41-033-035-00097-00029	62000	PASTOS PERMANENTES DE 5 O MAS AÑOS-SIN VARIEDAD	S	0,02
-572675	41-033-035-00097-00028	62000	PASTOS PERMANENTES DE 5 O MAS AÑOS-SIN VARIEDAD	S	0,09
4649023	41-033-022-00028-00012	62000	PASTOS PERMANENTES DE 5 O MAS AÑOS-SIN VARIEDAD	S	2,72
1700000006716973	41-033-035-00097-00008	62000	PASTOS PERMANENTES DE 5 O MAS AÑOS-SIN VARIEDAD	S	0,21
1700000006716974	41-033-035-00097-00009	62000	PASTOS PERMANENTES DE 5 O MAS AÑOS-SIN VARIEDAD	S	1,05
1700000006716975	41-033-035-00097-00016	62000	PASTOS PERMANENTES DE 5 O MAS AÑOS-SIN VARIEDAD	S	4,95
1700000006716976	41-033-035-00097-00026	62000	PASTOS PERMANENTES DE 5 O MAS AÑOS-SIN VARIEDAD	S	0,11
1700000006716977	41-033-035-00097-00012	62000	PASTOS PERMANENTES DE 5 O MAS AÑOS-SIN VARIEDAD	S	0,31
1700000006716978	41-033-035-00097-00010	62000	PASTOS PERMANENTES DE 5 O MAS AÑOS-SIN VARIEDAD	S	0,98
1700000006716979	41-033-035-00097-00014	62000	PASTOS PERMANENTES DE 5 O MAS AÑOS-SIN VARIEDAD	S	1,40
1700000006716980	41-033-035-00097-00013	62000	PASTOS PERMANENTES DE 5 O MAS AÑOS-SIN VARIEDAD	S	0,73
1700000006716981	41-033-035-00097-00024	62000	PASTOS PERMANENTES DE 5 O MAS AÑOS-SIN VARIEDAD	S	1,25
1700000006716982	41-033-035-00097-00004	62000	PASTOS PERMANENTES DE 5 O MAS AÑOS-SIN VARIEDAD	S	0,27

(1) Superficie declarada admisible ajustada con la superficie comprometida.  
(2) Factor de penalización valorando el alcance para el tipo de compromiso.Puede verificar la integridad de una copia de este documento mediante la lectura del código QR adjunto o mediante el acceso a la dirección <https://ws050.juntadeandalucia.es/verificarFirma> indicando el código de VERIFICACIÓN

FIRMADO POR

RAQUEL MARIA ESPIN CRESPO

18/12/2024

VERIFICACIÓN

Pk2jmUCNT2ZVULXR6LZ4ED5BQV9F2A

PÁG. 497/2017



**Datos considerados para el Cálculo de la Carga Ganadera mínima y máxima del expediente****Recintos Determinados para el Cálculo de Garga Ganadera Mínima**

REF.	REFERENCIA SIGPAC	CULTIVO	DESCRIPCIÓN CULTIVO	SUP.	
				S/R	RESUELTA (ha)
1700000006716983	41-033-035-00097-00005	62000	PASTOS PERMANENTES DE 5 O MAS AÑOS-SIN VARIEDAD	S	0,40
1700000006716984	41-033-035-00097-00015	62000	PASTOS PERMANENTES DE 5 O MAS AÑOS-SIN VARIEDAD	S	6,53
1700000006716985	41-033-035-00097-00007	62000	PASTOS PERMANENTES DE 5 O MAS AÑOS-SIN VARIEDAD	S	16,79
1700000006716986	41-033-035-00097-00006	62000	PASTOS PERMANENTES DE 5 O MAS AÑOS-SIN VARIEDAD	S	3,77
1700000006716987	41-073-001-00015-00011	62000	PASTOS PERMANENTES DE 5 O MAS AÑOS-SIN VARIEDAD	S	2,41
1700000006716988	41-073-001-00015-00013	62000	PASTOS PERMANENTES DE 5 O MAS AÑOS-SIN VARIEDAD	S	0,44
1700000006716989	41-073-001-00015-00007	62000	PASTOS PERMANENTES DE 5 O MAS AÑOS-SIN VARIEDAD	S	4,60
1700000006716990	41-073-001-00015-00008	62000	PASTOS PERMANENTES DE 5 O MAS AÑOS-SIN VARIEDAD	S	1,20
1700000006716991	41-073-001-00015-00009	62000	PASTOS PERMANENTES DE 5 O MAS AÑOS-SIN VARIEDAD	S	0,88
1700000006716992	41-073-001-00015-00002	62000	PASTOS PERMANENTES DE 5 O MAS AÑOS-SIN VARIEDAD	S	17,54
1700000006716993	41-073-001-00015-00010	62000	PASTOS PERMANENTES DE 5 O MAS AÑOS-SIN VARIEDAD	S	0,90
1700000006716994	41-073-001-00015-00012	62000	PASTOS PERMANENTES DE 5 O MAS AÑOS-SIN VARIEDAD	S	0,15
1700000006716995	41-033-022-00028-00009	62000	PASTOS PERMANENTES DE 5 O MAS AÑOS-SIN VARIEDAD	R	1,17
1700000006716996	41-033-022-00028-00007	62000	PASTOS PERMANENTES DE 5 O MAS AÑOS-SIN VARIEDAD	S	0,48
1700000006716997	41-033-022-00028-00015	62000	PASTOS PERMANENTES DE 5 O MAS AÑOS-SIN VARIEDAD	S	0,55
1700000006716998	41-033-022-00028-00004	62000	PASTOS PERMANENTES DE 5 O MAS AÑOS-SIN VARIEDAD	S	1,76
1700000006717000	41-033-022-00028-00003	62000	PASTOS PERMANENTES DE 5 O MAS AÑOS-SIN VARIEDAD	S	4,23
1700000006717001	41-033-022-00028-00016	62000	PASTOS PERMANENTES DE 5 O MAS AÑOS-SIN VARIEDAD	S	0,39
1700000006717003	41-073-002-00013-00002	62000	PASTOS PERMANENTES DE 5 O MAS AÑOS-SIN VARIEDAD	S	1,55
1700000006717004	41-073-002-00013-00001	62000	PASTOS PERMANENTES DE 5 O MAS AÑOS-SIN VARIEDAD	S	120,70
1700000006717005	41-073-001-00015-00005	62000	PASTOS PERMANENTES DE 5 O MAS AÑOS-SIN VARIEDAD	S	1,09
1700000006717006	41-033-022-00028-00006	62000	PASTOS PERMANENTES DE 5 O MAS AÑOS-SIN VARIEDAD	S	7,28
1700000006717007	41-073-001-00015-00004	62000	PASTOS PERMANENTES DE 5 O MAS AÑOS-SIN VARIEDAD	S	2,68
1700000006717008	41-033-035-00097-00017	62000	PASTOS PERMANENTES DE 5 O MAS AÑOS-SIN VARIEDAD	S	14,29
1700000006717009	41-033-035-00097-00020	62000	PASTOS PERMANENTES DE 5 O MAS AÑOS-SIN VARIEDAD	S	0,87
1700000006717010	41-033-035-00097-00019	62000	PASTOS PERMANENTES DE 5 O MAS AÑOS-SIN VARIEDAD	S	0,16
1700000006717011	41-033-035-00097-00022	62000	PASTOS PERMANENTES DE 5 O MAS AÑOS-SIN VARIEDAD	S	2,24
1700000006717012	41-033-035-00097-00025	62000	PASTOS PERMANENTES DE 5 O MAS AÑOS-SIN VARIEDAD	S	0,58
1700000006717013	41-033-035-00097-00027	62000	PASTOS PERMANENTES DE 5 O MAS AÑOS-SIN VARIEDAD	S	0,27
1700000006717014	41-033-022-00028-00002	62000	PASTOS PERMANENTES DE 5 O MAS AÑOS-SIN VARIEDAD	S	30,29
1700000006717015	41-073-001-00014-00001	62000	PASTOS PERMANENTES DE 5 O MAS AÑOS-SIN VARIEDAD	S	22,98
1700000006717016	41-073-002-00014-00001	62000	PASTOS PERMANENTES DE 5 O MAS AÑOS-SIN VARIEDAD	S	9,63
1700000006717017	41-073-002-00013-00008	62000	PASTOS PERMANENTES DE 5 O MAS AÑOS-SIN VARIEDAD	S	24,80

**Recintos Determinados para el Cálculo de Garga Ganadera Máxima**

REF.	REFERENCIA SIGPAC	CULTIVO	DESCRIPCIÓN CULTIVO	SUP.	
				S/R	RESUELTA (ha)
-1344396	41-073-002-09010-00001	62000	PASTOS PERMANENTES DE 5 O MAS AÑOS-SIN	S	0,00

(1) Superficie declarada admisible ajustada con la superficie comprometida.  
(2) Factor de penalización valorando el alcance para el tipo de compromiso.Puede verificar la integridad de una copia de este documento mediante la lectura del código QR adjunto o mediante el acceso a la dirección <https://ws050.juntadeandalucia.es/verificarFirma> indicando el código de VERIFICACIÓN

FIRMADO POR

RAQUEL MARIA ESPIN CRESPO

18/12/2024

VERIFICACIÓN

Pk2jmUCNT2ZVULXR6LZ4ED5BQV9F2A

PÁG. 498/2017



**Datos considerados para el Cálculo de la Carga Ganadera mínima y máxima del expediente****Recintos Determinados para el Cálculo de Garga Ganadera Máxima**

REF.	REFERENCIA SIGPAC	CULTIVO	DESCRIPCIÓN CULTIVO	S/R	SUP. RESUELTA (ha)
-1017002	41-033-035-00097-00029	62000	PASTOS PERMANENTES DE 5 O MAS AÑOS-SIN VARIEDAD	S	0,02
-572675	41-033-035-00097-00028	62000	PASTOS PERMANENTES DE 5 O MAS AÑOS-SIN VARIEDAD	S	0,09
4649023	41-033-022-00028-00012	62000	PASTOS PERMANENTES DE 5 O MAS AÑOS-SIN VARIEDAD	S	2,72
170000006716972	41-033-022-00028-00001	62000	PASTOS PERMANENTES DE 5 O MAS AÑOS-SIN VARIEDAD	S	0,09
170000006716973	41-033-035-00097-00008	62000	PASTOS PERMANENTES DE 5 O MAS AÑOS-SIN VARIEDAD	S	0,21
170000006716974	41-033-035-00097-00009	62000	PASTOS PERMANENTES DE 5 O MAS AÑOS-SIN VARIEDAD	S	1,05
170000006716975	41-033-035-00097-00016	62000	PASTOS PERMANENTES DE 5 O MAS AÑOS-SIN VARIEDAD	S	4,95
170000006716976	41-033-035-00097-00026	62000	PASTOS PERMANENTES DE 5 O MAS AÑOS-SIN VARIEDAD	S	0,11
170000006716977	41-033-035-00097-00012	62000	PASTOS PERMANENTES DE 5 O MAS AÑOS-SIN VARIEDAD	S	0,31
170000006716978	41-033-035-00097-00010	62000	PASTOS PERMANENTES DE 5 O MAS AÑOS-SIN VARIEDAD	S	0,98
170000006716979	41-033-035-00097-00014	62000	PASTOS PERMANENTES DE 5 O MAS AÑOS-SIN VARIEDAD	S	1,40
170000006716980	41-033-035-00097-00013	62000	PASTOS PERMANENTES DE 5 O MAS AÑOS-SIN VARIEDAD	S	0,73
170000006716981	41-033-035-00097-00024	62000	PASTOS PERMANENTES DE 5 O MAS AÑOS-SIN VARIEDAD	S	1,25
170000006716982	41-033-035-00097-00004	62000	PASTOS PERMANENTES DE 5 O MAS AÑOS-SIN VARIEDAD	S	0,27
170000006716983	41-033-035-00097-00005	62000	PASTOS PERMANENTES DE 5 O MAS AÑOS-SIN VARIEDAD	S	0,40
170000006716984	41-033-035-00097-00015	62000	PASTOS PERMANENTES DE 5 O MAS AÑOS-SIN VARIEDAD	S	6,53
170000006716985	41-033-035-00097-00007	62000	PASTOS PERMANENTES DE 5 O MAS AÑOS-SIN VARIEDAD	S	16,79
170000006716986	41-033-035-00097-00006	62000	PASTOS PERMANENTES DE 5 O MAS AÑOS-SIN VARIEDAD	S	3,77
170000006716987	41-073-001-00015-00011	62000	PASTOS PERMANENTES DE 5 O MAS AÑOS-SIN VARIEDAD	S	2,41
170000006716988	41-073-001-00015-00013	62000	PASTOS PERMANENTES DE 5 O MAS AÑOS-SIN VARIEDAD	S	0,44
170000006716989	41-073-001-00015-00007	62000	PASTOS PERMANENTES DE 5 O MAS AÑOS-SIN VARIEDAD	S	4,60
170000006716990	41-073-001-00015-00008	62000	PASTOS PERMANENTES DE 5 O MAS AÑOS-SIN VARIEDAD	S	1,20
170000006716991	41-073-001-00015-00009	62000	PASTOS PERMANENTES DE 5 O MAS AÑOS-SIN VARIEDAD	S	0,88
170000006716992	41-073-001-00015-00002	62000	PASTOS PERMANENTES DE 5 O MAS AÑOS-SIN VARIEDAD	S	17,54
170000006716993	41-073-001-00015-00010	62000	PASTOS PERMANENTES DE 5 O MAS AÑOS-SIN VARIEDAD	S	0,90
170000006716994	41-073-001-00015-00012	62000	PASTOS PERMANENTES DE 5 O MAS AÑOS-SIN VARIEDAD	S	0,15
170000006716995	41-033-022-00028-00009	62000	PASTOS PERMANENTES DE 5 O MAS AÑOS-SIN VARIEDAD	R	1,17
170000006716996	41-033-022-00028-00007	62000	PASTOS PERMANENTES DE 5 O MAS AÑOS-SIN VARIEDAD	S	0,48
170000006716997	41-033-022-00028-00015	62000	PASTOS PERMANENTES DE 5 O MAS AÑOS-SIN VARIEDAD	S	0,55
170000006716998	41-033-022-00028-00004	62000	PASTOS PERMANENTES DE 5 O MAS AÑOS-SIN VARIEDAD	S	1,76
170000006717000	41-033-022-00028-00003	62000	PASTOS PERMANENTES DE 5 O MAS AÑOS-SIN VARIEDAD	S	4,23
170000006717001	41-033-022-00028-00016	62000	PASTOS PERMANENTES DE 5 O MAS AÑOS-SIN VARIEDAD	S	0,39
170000006717003	41-073-002-00013-00002	62000	PASTOS PERMANENTES DE 5 O MAS AÑOS-SIN VARIEDAD	S	1,55
170000006717004	41-073-002-00013-00001	62000	PASTOS PERMANENTES DE 5 O MAS AÑOS-SIN VARIEDAD	S	120,70
170000006717005	41-073-001-00015-00005	62000	PASTOS PERMANENTES DE 5 O MAS AÑOS-SIN VARIEDAD	S	1,09
170000006717006	41-033-022-00028-00006	62000	PASTOS PERMANENTES DE 5 O MAS AÑOS-SIN	S	7,28

(1) Superficie declarada admisible ajustada con la superficie comprometida.  
(2) Factor de penalización valorando el alcance para el tipo de compromiso.

Puede verificar la integridad de una copia de este documento mediante la lectura del código QR adjunto o mediante el acceso a la dirección <https://ws050.juntadeandalucia.es/verificarFirma> indicando el código de VERIFICACIÓN

FIRMADO POR

RAQUEL MARIA ESPIN CRESPO

18/12/2024

VERIFICACIÓN

Pk2jmUCNT2ZVULXR6LZ4ED5BQV9F2A

PÁG. 499/2017



**Datos considerados para el Cálculo de la Carga Ganadera mínima y máxima del expediente****Recintos Determinados para el Cálculo de Garga Ganadera Máxima**

<u>REF.</u>	<u>REFERENCIA SIGPAC</u>	<u>CULTIVO</u>	<u>DESCRIPCIÓN CULTIVO</u>	<u>S/R</u>	<u>SUP. RESUELTA (ha)</u>
1700000006717007	41-073-001-00015-00004	62000	PASTOS PERMANENTES DE 5 O MAS AÑOS-SIN VARIEDAD	S	2,68
1700000006717008	41-033-035-00097-00017	62000	PASTOS PERMANENTES DE 5 O MAS AÑOS-SIN VARIEDAD	S	14,29
1700000006717009	41-033-035-00097-00020	62000	PASTOS PERMANENTES DE 5 O MAS AÑOS-SIN VARIEDAD	S	0,87
1700000006717010	41-033-035-00097-00019	62000	PASTOS PERMANENTES DE 5 O MAS AÑOS-SIN VARIEDAD	S	0,16
1700000006717011	41-033-035-00097-00022	62000	PASTOS PERMANENTES DE 5 O MAS AÑOS-SIN VARIEDAD	S	2,24
1700000006717012	41-033-035-00097-00025	62000	PASTOS PERMANENTES DE 5 O MAS AÑOS-SIN VARIEDAD	S	0,58
1700000006717013	41-033-035-00097-00027	62000	PASTOS PERMANENTES DE 5 O MAS AÑOS-SIN VARIEDAD	S	0,27
1700000006717014	41-033-022-00028-00002	62000	PASTOS PERMANENTES DE 5 O MAS AÑOS-SIN VARIEDAD	S	30,29
1700000006717015	41-073-001-00014-00001	62000	PASTOS PERMANENTES DE 5 O MAS AÑOS-SIN VARIEDAD	S	22,98
1700000006717016	41-073-002-00014-00001	62000	PASTOS PERMANENTES DE 5 O MAS AÑOS-SIN VARIEDAD	S	9,63
1700000006717017	41-073-002-00013-00008	62000	PASTOS PERMANENTES DE 5 O MAS AÑOS-SIN VARIEDAD	S	24,80

**Incidencias de carga ganadera****INCIDENCIA DESCRIPCIÓN**

100407	Explotación solicitada no forma parte de ningún organismo de control autorizado para la producción ecológica en Andalucía o fecha de inscripción posterior al plazo establecido ( Anexo I. Criterios de Subvencionabilidad. Orden 28 de marzo de 2023 ). Explotación:ES410330000886 Especie:PORCINO Explotación:ES410730000080 Especie:PORCINO
--------	--

(1) Superficie declarada admisible ajustada con la superficie comprometida.  
(2) Factor de penalización valorando el alcance para el tipo de compromiso.

Puede verificar la integridad de una copia de este documento mediante la lectura del código QR adjunto o mediante el acceso a la dirección <https://ws050.juntadeandalucia.es/verificarFirma> indicando el código de VERIFICACIÓN

FIRMADO POR	RAQUEL MARIA ESPIN CRESPO	18/12/2024	
VERIFICACIÓN	Pk2jmUCNT2ZVULXR6LZ4ED5BQV9F2A	PÁG. 500/2017	





<u>APELLIDOS Y NOMBRE / RAZÓN SOCIAL</u>	<u>NIF</u>	<u>EXPEDIENTE</u>	<u>ANUALIDAD DE PAGO</u>		
DEHESA BOMAR, S.L.	****6475*	1221247	1ª		
<b>IMPORTE POR ANUALIDAD</b>					
	<b>2023</b>	<b>2024</b>	<b>2025</b>	<b>2026</b>	<b>2027</b>
<b>IMPORTE MÁXIMO SUBVENCIONABLE</b>	9.889,67 €	9.889,67 €	9.889,67 €	9.889,67 €	9.889,67 €
<b>IMPORTE MEDIO DE TRANSFERENCIA (€/ha)</b>	109,84 €	109,84 €	109,84 €	109,84 €	109,84 €

**RESUMEN DE UNIDADES**

<u>Cód</u>	<u>GRUPO DE PAGO</u>	<u>Sup. Dec. Admisible (ha)</u>	<u>Sup. Comprometida (ha)</u>	<u>Sup. ajustada compromiso (1) (ha)</u>	<u>% sobredec.</u>	<u>Sup. Resuelta (ha)</u>	<u>Importe Declarado</u>	<u>Importe Topado</u>	<u>Importe Resuelto</u>	<u>Importe tras sobredec.</u>
428	PASTOS ASOCIADOS A GANADERÍA ECOLÓGICA	129,96		75,00	0,00	75,00	6.161,25	6.161,25	6.161,25	6.161,25
429	OLIVAR	15,10		15,04	0,00	15,04	3.728,42	3.728,42	3.728,42	3.728,42
<b>TOTAL</b>		<b>145,06</b>	<b>90,04</b>	<b>90,04</b>		<b>90,04</b>	<b>9.889,67</b>	<b>9.889,67</b>	<b>9.889,67</b>	<b>9.889,67</b>

**APLICACIÓN DE REDUCCIONES Y PENALIZACIONES**

<u>GRUPO DE PAGO</u>	<u>Importe Calculado</u>	<u>Importe prereduc.</u>	<u>Criterios de subvencionabilidad y compromisos</u>	<u>Presentación tardía</u>	<u>Omisión declaración</u>	<u>Condicionabilidad</u>	<u>IMPORTE (Euros) RESUELTO</u>
OLIVAR	3.728,42	3.728,42	0,00	0,00	0,00	0,00	3.728,42
PASTOS ASOCIADOS A GANADERÍA	6.161,25	6.161,25	0,00	0,00	0,00	0,00	6.161,25
<b>TOTAL</b>	<b>9.889,67</b>	<b>9.889,67</b>					<b>9.889,67</b>

**RESUMEN DE PAGOS**

	<u>RESUELTO</u>	<u>FEADER</u>	<u>MAPA</u>	<u>CAPADR</u>
OLIVAR - Pago realizado	3.728,42 €	3.169,16 €	365,76 €	193,50 €
PASTOS ASOCIADOS A GANADERÍA ECOLÓGICA - Pago realizado	6.161,25 €	5.237,06 €	604,42 €	319,77 €
<b>TOTAL</b>	<b>9.889,67 €</b>	<b>8.406,22 €</b>	<b>970,18 €</b>	<b>513,27 €</b>

**RECINTOS RESUELTOS**

<u>REF.</u>	<u>REFERENCIA SIGPAC</u>	<u>CULTIVO DESCRIPCIÓN CULTIVO</u>	<u>S/R G.PAGO</u>	<u>PEND. MEDIA (%)</u>	<u>SUP. DEC. ADMISIBLE (ha)</u>	<u>SUP. COMPROM. (ha)</u>	<u>SUP. AJUSTADA COMPROM. (1) (ha)</u>	<u>SUP. CONV. SIGPAC (ha)</u>	<u>SUP. CERTIF. (ha)</u>	<u>SUP. CAMPO (ha)</u>	<u>SUP. CAMPO DETER. CULT. (ha)</u>	<u>SUP. DEC. REDUCIDA (ha)</u>	<u>SUP. RESUELTA (ha)</u>
170000006468352	41-033-010-00010-001	62000 PASTOS PERMANENTES DE 5 O MAS AÑOS-SIN VARIEDAD	S 428	22,80	25,10	25,10	25,10		25,10			25,10	25,10
170000006468353	41-033-010-00010-009	62000 PASTOS PERMANENTES DE 5 O MAS AÑOS-SIN VARIEDAD	S 428	32,70	10,82	10,82	10,82		10,82			10,82	10,82
170000006468354	41-033-023-00007-006	62000 PASTOS PERMANENTES DE 5 O MAS AÑOS-SIN VARIEDAD	S 428	29,80	3,10	3,10	3,10		3,10			3,10	3,10
170000006468355	41-033-023-00007-015	62000 PASTOS PERMANENTES DE 5 O MAS AÑOS-SIN VARIEDAD	S 428	28,00	29,71	29,71	29,71		29,71			29,71	29,71
170000006468356	41-033-023-00007-001	62000 PASTOS PERMANENTES DE 5 O MAS AÑOS-SIN VARIEDAD	S 428	15,70	1,01	1,01	1,01		1,34			1,01	1,01
170000006468357	41-033-023-00007-002	62000 PASTOS PERMANENTES DE 5 O MAS AÑOS-SIN VARIEDAD	S 428	17,50	0,45	0,43	0,43		0,45			0,43	0,43
170000006468358	41-033-023-00007-003	62000 PASTOS PERMANENTES DE 5 O MAS AÑOS-SIN VARIEDAD	S 428	16,40	0,34	0,34	0,34		0,34			0,34	0,34
170000006468359	41-033-023-00007-005	62000 PASTOS PERMANENTES DE 5 O MAS AÑOS-SIN VARIEDAD	S 428	12,00	1,82	1,82	1,82		1,82			1,82	1,82
170000006468360	41-033-023-00007-015	62000 PASTOS PERMANENTES DE 5 O MAS AÑOS-SIN VARIEDAD	S 428	28,00	0,01	0,01	0,01		0,01			0,01	0,01
170000006468361	41-033-023-00007-015	62000 PASTOS PERMANENTES DE 5 O MAS AÑOS-SIN VARIEDAD	S 428	28,00	0,01	0,01	0,01		0,01			0,01	0,01
170000006468362	41-033-023-00007-009	62000 PASTOS PERMANENTES DE 5 O MAS AÑOS-SIN VARIEDAD	S 428	30,00	16,98	16,98	16,98		16,98			16,98	16,98
170000006468363	41-033-023-00007-010	62000 PASTOS PERMANENTES DE 5 O MAS AÑOS-SIN VARIEDAD	S 428	33,10	0,02	0,02	0,02		0,02			0,02	0,02
170000006468364	41-033-023-00007-020	62000 PASTOS PERMANENTES DE 5 O MAS AÑOS-SIN VARIEDAD	S 428	30,20	0,05	0,05	0,05		0,05			0,05	0,05
170000006468365	41-033-023-00007-011	62000 PASTOS PERMANENTES DE 5 O MAS AÑOS-SIN VARIEDAD	S 428	22,00	0,06	0,06	0,06		0,06			0,06	0,06
170000006468366	41-033-023-00007-021	62000 PASTOS PERMANENTES DE 5 O MAS AÑOS-SIN VARIEDAD	S 428	16,30	0,11	0,11	0,11		0,11			0,11	0,11
170000006468367	41-033-023-00007-015	62000 PASTOS PERMANENTES DE 5 O MAS AÑOS-SIN VARIEDAD	S 428	28,00	34,94	34,88	34,88		34,92			34,88	34,88
170000006468368	41-033-010-00010-002	62000 PASTOS PERMANENTES DE 5 O MAS AÑOS-SIN VARIEDAD	R 428	25,20	2,85	2,85	2,85		2,85			2,85	2,85
170000006468369	41-033-010-00010-012	62000 PASTOS PERMANENTES DE 5 O MAS AÑOS-SIN VARIEDAD	R 428	26,80	0,30	0,30	0,30		0,30			0,30	0,30
170000006468370	41-033-010-00010-013	62000 PASTOS PERMANENTES DE 5 O MAS AÑOS-SIN VARIEDAD	R 428	31,60	0,10	0,10	0,10		0,10			0,10	0,10
170000006468371	41-033-010-00010-014	62000 PASTOS PERMANENTES DE 5 O MAS AÑOS-SIN VARIEDAD	R 428	32,20	0,17	0,17	0,17		0,23			0,17	0,17
170000006468376	41-033-010-00010-008	62000 PASTOS PERMANENTES DE 5 O MAS AÑOS-SIN VARIEDAD	S 428	32,10	2,01	2,01	2,01		2,01			2,01	2,01
170000006468372	41-033-023-00007-007	101138 OLIVAR-HOJIBLANCA	S 429	28,80	1,23	1,23	1,23		1,23			1,23	1,23
170000006468373	41-033-023-00007-012	101138 OLIVAR-HOJIBLANCA	S 429	26,40	0,50	0,50	0,50		0,50			0,50	0,50
170000006468374	41-033-023-00007-008	101138 OLIVAR-HOJIBLANCA	S 429	31,00	13,37	13,31	13,31		13,31			13,31	13,31

(1) Superficie declarada admisible ajustada con la superficie comprometida.  
(2) Factor de penalización valorando el alcance para el tipo de compromiso.Puede verificar la integridad de una copia de este documento mediante la lectura del código QR adjunto o mediante el acceso a la dirección <https://ws050.juntadeandalucia.es/verificarFirma> indicando el código de VERIFICACIÓN

FIRMADO POR

RAQUEL MARIA ESPIN CRESPO

18/12/2024

VERIFICACIÓN

Pk2jmUCNT2ZVULXR6LZ4ED5BQV9F2A

PÁG. 501/2017



**INCIDENCIAS****INCIDENCIA DESCRIPCIÓN**

- 4272 Verifica que las líneas de declaración de las Solicitudes Únicas no tienen solapes con la capa de Retroactividad Gráfica (ambas de la misma campaña) a nivel de expediente/línea de declaración gráfica de la solicitud.  
Ref:170000006468357 Recinto:41-033-023-00007-00002 Cultivo: - Agregado de la referencia del recinto.:0 Zona de la referencia del recinto.:0 Superficie solapada.:0,02 Id. Incid.:101092031
- Ref:170000006468367 Recinto:41-033-023-00007-00015 Cultivo: - Agregado de la referencia del recinto.:0 Zona de la referencia del recinto.:0 Superficie solapada.:0,06 Id. Incid.:101092032
- 100407 Explotación solicitada no forma parte de ningún organismo de control autorizado para la producción ecológica en Andalucía o fecha de inscripción posterior al plazo establecido ( Anexo I. Criterios de Subvencionabilidad. Orden 28 de marzo de 2023 ).  
Explotación:ES410330000292 Especie:PORCINO

**Datos considerados para el Cálculo de la Carga Ganadera mínima y máxima del expediente**

Explotación	Especie	Inscrito en Sipea y Admisible	Ugm Calculada para CG Mínima	Ugm Calculada para CG Máxima
ES410330000292	BOVINA	SI	54,44	54,44
ES410330000292	PORCINO	NO	0,00	54,60
			54,44	109,04

Superficie determinada para Cálculo Carga Ganadera Mínima: 131,66 ha

Superficie determinada para Cálculo Carga Ganadera Máxima: 131,66 ha

Carga Ganadera Mínima Expediente: 0,41 ugm/ha

Carga Ganadera Máxima Expediente: 0,83 ugm/ha

**Recintos Determinados para el Cálculo de Carga Ganadera Mínima**

REF.	REFERENCIA SIGPAC	CULTIVO	DESCRIPCIÓN CULTIVO	S/R	SUP. RESUELTA (ha)
5497791	41-033-010-00010-00015	62000	PASTOS PERMANENTES DE 5 O MAS AÑOS-SIN VARIEDAD	S	1,78
1700000006468352	41-033-010-00010-00001	62000	PASTOS PERMANENTES DE 5 O MAS AÑOS-SIN VARIEDAD	S	25,10
1700000006468353	41-033-010-00010-00009	62000	PASTOS PERMANENTES DE 5 O MAS AÑOS-SIN VARIEDAD	S	10,82
1700000006468354	41-033-023-00007-00006	62000	PASTOS PERMANENTES DE 5 O MAS AÑOS-SIN VARIEDAD	S	3,10
1700000006468355	41-033-023-00007-00015	62000	PASTOS PERMANENTES DE 5 O MAS AÑOS-SIN VARIEDAD	S	29,71
1700000006468356	41-033-023-00007-00001	62000	PASTOS PERMANENTES DE 5 O MAS AÑOS-SIN VARIEDAD	S	1,01
1700000006468357	41-033-023-00007-00002	62000	PASTOS PERMANENTES DE 5 O MAS AÑOS-SIN VARIEDAD	S	0,43
1700000006468358	41-033-023-00007-00003	62000	PASTOS PERMANENTES DE 5 O MAS AÑOS-SIN VARIEDAD	S	0,34
1700000006468359	41-033-023-00007-00005	62000	PASTOS PERMANENTES DE 5 O MAS AÑOS-SIN VARIEDAD	S	1,82
1700000006468360	41-033-023-00007-00015	62000	PASTOS PERMANENTES DE 5 O MAS AÑOS-SIN VARIEDAD	S	0,01
1700000006468361	41-033-023-00007-00015	62000	PASTOS PERMANENTES DE 5 O MAS AÑOS-SIN VARIEDAD	S	0,01
1700000006468362	41-033-023-00007-00009	62000	PASTOS PERMANENTES DE 5 O MAS AÑOS-SIN VARIEDAD	S	16,98
1700000006468363	41-033-023-00007-00010	62000	PASTOS PERMANENTES DE 5 O MAS AÑOS-SIN VARIEDAD	S	0,02
1700000006468364	41-033-023-00007-00020	62000	PASTOS PERMANENTES DE 5 O MAS AÑOS-SIN VARIEDAD	S	0,05
1700000006468365	41-033-023-00007-00011	62000	PASTOS PERMANENTES DE 5 O MAS AÑOS-SIN VARIEDAD	S	0,06
1700000006468366	41-033-023-00007-00021	62000	PASTOS PERMANENTES DE 5 O MAS AÑOS-SIN VARIEDAD	S	0,11
1700000006468367	41-033-023-00007-00015	62000	PASTOS PERMANENTES DE 5 O MAS AÑOS-SIN VARIEDAD	S	34,88
1700000006468368	41-033-010-00010-00002	62000	PASTOS PERMANENTES DE 5 O MAS AÑOS-SIN VARIEDAD	R	2,85
1700000006468369	41-033-010-00010-00012	62000	PASTOS PERMANENTES DE 5 O MAS AÑOS-SIN VARIEDAD	R	0,30
1700000006468370	41-033-010-00010-00013	62000	PASTOS PERMANENTES DE 5 O MAS AÑOS-SIN VARIEDAD	R	0,10
1700000006468371	41-033-010-00010-00014	62000	PASTOS PERMANENTES DE 5 O MAS AÑOS-SIN VARIEDAD	R	0,17
1700000006468376	41-033-010-00010-00008	62000	PASTOS PERMANENTES DE 5 O MAS AÑOS-SIN VARIEDAD	S	2,01

(1) Superficie declarada admisible ajustada con la superficie comprometida.  
(2) Factor de penalización valorando el alcance para el tipo de compromiso.Puede verificar la integridad de una copia de este documento mediante la lectura del código QR adjunto o mediante el acceso a la dirección <https://ws050.juntadeandalucia.es/verificarFirma> indicando el código de VERIFICACIÓN

FIRMADO POR

RAQUEL MARIA ESPIN CRESPO

18/12/2024

VERIFICACIÓN

Pk2jmUCNT2ZVULXR6LZ4ED5BQV9F2A

PÁG. 502/2017



**Datos considerados para el Cálculo de la Carga Ganadera mínima y máxima del expediente****Recintos Determinados para el Cálculo de Garga Ganadera Mínima**

REF.	REFERENCIA SIGPAC	CULTIVO	DESCRIPCIÓN CULTIVO VARIEDAD	SUP.	
				S/R	RESUELTA (ha)

**Recintos Determinados para el Cálculo de Garga Ganadera Máxima**

REF.	REFERENCIA SIGPAC	CULTIVO	DESCRIPCIÓN CULTIVO	SUP.	
				S/R	RESUELTA (ha)
5497791	41-033-010-00010-00015	62000	PASTOS PERMANENTES DE 5 O MAS AÑOS-SIN VARIEDAD	S	1,78
1700000006468352	41-033-010-00010-00001	62000	PASTOS PERMANENTES DE 5 O MAS AÑOS-SIN VARIEDAD	S	25,10
1700000006468353	41-033-010-00010-00009	62000	PASTOS PERMANENTES DE 5 O MAS AÑOS-SIN VARIEDAD	S	10,82
1700000006468354	41-033-023-00007-00006	62000	PASTOS PERMANENTES DE 5 O MAS AÑOS-SIN VARIEDAD	S	3,10
1700000006468355	41-033-023-00007-00015	62000	PASTOS PERMANENTES DE 5 O MAS AÑOS-SIN VARIEDAD	S	29,71
1700000006468356	41-033-023-00007-00001	62000	PASTOS PERMANENTES DE 5 O MAS AÑOS-SIN VARIEDAD	S	1,01
1700000006468357	41-033-023-00007-00002	62000	PASTOS PERMANENTES DE 5 O MAS AÑOS-SIN VARIEDAD	S	0,43
1700000006468358	41-033-023-00007-00003	62000	PASTOS PERMANENTES DE 5 O MAS AÑOS-SIN VARIEDAD	S	0,34
1700000006468359	41-033-023-00007-00005	62000	PASTOS PERMANENTES DE 5 O MAS AÑOS-SIN VARIEDAD	S	1,82
1700000006468360	41-033-023-00007-00015	62000	PASTOS PERMANENTES DE 5 O MAS AÑOS-SIN VARIEDAD	S	0,01
1700000006468361	41-033-023-00007-00015	62000	PASTOS PERMANENTES DE 5 O MAS AÑOS-SIN VARIEDAD	S	0,01
1700000006468362	41-033-023-00007-00009	62000	PASTOS PERMANENTES DE 5 O MAS AÑOS-SIN VARIEDAD	S	16,98
1700000006468363	41-033-023-00007-00010	62000	PASTOS PERMANENTES DE 5 O MAS AÑOS-SIN VARIEDAD	S	0,02
1700000006468364	41-033-023-00007-00020	62000	PASTOS PERMANENTES DE 5 O MAS AÑOS-SIN VARIEDAD	S	0,05
1700000006468365	41-033-023-00007-00011	62000	PASTOS PERMANENTES DE 5 O MAS AÑOS-SIN VARIEDAD	S	0,06
1700000006468366	41-033-023-00007-00021	62000	PASTOS PERMANENTES DE 5 O MAS AÑOS-SIN VARIEDAD	S	0,11
1700000006468367	41-033-023-00007-00015	62000	PASTOS PERMANENTES DE 5 O MAS AÑOS-SIN VARIEDAD	S	34,88
1700000006468368	41-033-010-00010-00002	62000	PASTOS PERMANENTES DE 5 O MAS AÑOS-SIN VARIEDAD	R	2,85
1700000006468369	41-033-010-00010-00012	62000	PASTOS PERMANENTES DE 5 O MAS AÑOS-SIN VARIEDAD	R	0,30
1700000006468370	41-033-010-00010-00013	62000	PASTOS PERMANENTES DE 5 O MAS AÑOS-SIN VARIEDAD	R	0,10
1700000006468371	41-033-010-00010-00014	62000	PASTOS PERMANENTES DE 5 O MAS AÑOS-SIN VARIEDAD	R	0,17
1700000006468376	41-033-010-00010-00008	62000	PASTOS PERMANENTES DE 5 O MAS AÑOS-SIN VARIEDAD	S	2,01

**Incidencias de carga ganadera****INCIDENCIA DESCRIPCIÓN**

4272	Verifica que las líneas de declaración de las Solicitudes Únicas no tienen solapes con la capa de Retroactividad Gráfica (ambas de la misma campaña) a nivel de expediente/línea de declaración gráfica de la solicitud. Ref:1700000006468357 Recinto:41-033-023-00007-00002 Cultivo: - Agregado de la referencia del recinto.:0 Zona de la referencia del recinto.:0 Superficie solapada.:0,02 Id. Incid.:5096764 Ref:1700000006468367 Recinto:41-033-023-00007-00015 Cultivo: - Agregado de la referencia del recinto.:0 Zona de la referencia del recinto.:0 Superficie solapada.:0,06 Id. Incid.:5096765
100407	Explotación solicitada no forma parte de ningún organismo de control autorizado para la producción ecológica en Andalucía o fecha de inscripción posterior al plazo establecido ( Anexo I. Criterios de Subvencionabilidad. Orden 28 de marzo de 2023 ). Explotación:ES410330000292 Especie:PORCINO

(1) Superficie declarada admisible ajustada con la superficie comprometida.  
(2) Factor de penalización valorando el alcance para el tipo de compromiso.Puede verificar la integridad de una copia de este documento mediante la lectura del código QR adjunto o mediante el acceso a la dirección <https://ws050.juntadeandalucia.es/verificarFirma> indicando el código de VERIFICACIÓN

FIRMADO POR

RAQUEL MARIA ESPIN CRESPO

18/12/2024

VERIFICACIÓN

Pk2jmUCNT2ZVULXR6LZ4ED5BQV9F2A

PÁG. 503/2017



**APELLIDOS Y NOMBRE / RAZÓN SOCIAL**

DEHESA DE VISTA ALEGRE S.L.

**NIF**  
\*\*\*\*1520\***EXPEDIENTE**  
1138710**ANUALIDAD DE PAGO**  
1ª**IMPORTES POR ANUALIDAD**

	2023	2024	2025	2026	2027
<b>IMPORTE MÁXIMO SUBVENCIONABLE</b>	6.161,25 €	6.161,25 €	6.161,25 €	6.161,25 €	6.161,25 €
<b>IMPORTE MEDIO DE TRANSFERENCIA (€/ha)</b>	82,15 €	82,15 €	82,15 €	82,15 €	82,15 €

**RESUMEN DE UNIDADES**

Cód	GRUPO DE PAGO	Sup. Dec. Admisible (ha)	Sup. Comprometida (ha)	Sup. ajustada compromiso (1) (ha)	% sobredec.	Sup. Resuelta (ha)	Importe Declarado	Importe Topado	Importe Resuelto	Importe tras sobredec.
428	PASTOS ASOCIADOS A GANADERÍA ECOLÓGICA	170,68		75,00	0,00	75,00	6.161,25	6.161,25	6.161,25	6.161,25
<b>TOTAL</b>		170,68	75,00	75,00		75,00	6.161,25	6.161,25	6.161,25	6.161,25

**APLICACIÓN DE REDUCCIONES Y PENALIZACIONES**

GRUPO DE PAGO	Importe Calculado	Importe prereduc.	Criterios de subvencionabilidad y compromisos	Presentación tardía	Omisión declaración	Condicionidad	IMPORTE (Euros) RESUELTO
PASTOS ASOCIADOS A GANADERÍA	6.161,25	6.161,25	0,00	0,00	0,00	0,00	6.161,25
<b>TOTAL</b>	6.161,25	6.161,25					6.161,25

**RESUMEN DE PAGOS****IMPORTE (Euros)**

PASTOS ASOCIADOS A GANADERÍA ECOLÓGICA - Pago realizado	<b>RESUELTO</b> 6.161,25 €	<b>FEADER</b> 5.237,06 €	<b>MAPA</b> 604,42 €	<b>CAPADR</b> 319,77 €
---	----------------------------	--------------------------	----------------------	------------------------

**RECINTOS RESUELTOS**

REE	REFERENCIA SIGPAC	CULTIVO	DESCRIPCIÓN CULTIVO	S/R G.PAGO	PEND. MEDIA (%)	SUP. DEC. ADMISIBLE (ha)	SUP. COMPROM. (ha)	SUP. AJUSTADA COMPROM. (1) (ha)	SUP. CONV. SIGPAC (ha)	SUP. CERTIF. (ha)	SUP. CAMPO (ha)	SUP. CAMPO DETER. CULT. DECLARADO (ha)	SUP. DEC. REDUCIDA (ha)	SUP. RESUELTA (ha)
1700000004968281	41-027-011-00007-002	62000	PASTOS PERMANENTES DE 5 O MAS AÑOS-SIN VARIEDAD	S 428	19,20	33,01	33,01	33,01		38,83			33,01	33,01
1700000004968284	41-027-011-00007-004	62000	PASTOS PERMANENTES DE 5 O MAS AÑOS-SIN VARIEDAD	S 428	13,30	36,28	36,28	36,28		36,28			36,28	36,28
1700000004968286	41-027-011-00007-003	62000	PASTOS PERMANENTES DE 5 O MAS AÑOS-SIN VARIEDAD	S 428	24,90	101,39	101,39	101,39		184,35			101,39	101,39

(1) Superficie declarada admisible ajustada con la superficie comprometida.  
(2) Factor de penalización valorando el alcance para el tipo de compromiso.

Puede verificar la integridad de una copia de este documento mediante la lectura del código QR adjunto o mediante el acceso a la dirección <https://ws050.juntadeandalucia.es/verificarFirma> indicando el código de VERIFICACIÓN

FIRMADO POR

RAQUEL MARIA ESPIN CRESPO

18/12/2024

VERIFICACIÓN

Pk2jmUCNT2ZVULXR6LZ4ED5BQV9F2A

PÁG. 504/2017



**INCIDENCIAS****INCIDENCIA DESCRIPCIÓN**

- 242 Recinto pendiente de acreditación de titularidad.  
Ref:170000004968316 Recinto:41-027-012-00001-00032 Cultivo:62000 PASTOS PERMANENTES DE 5 O MAS AÑOS-SIN VARIEDAD Secano
- 4272 Verifica que las líneas de declaración de las Solicitudes Únicas no tienen solapes con la capa de Retroactividad Gráfica (ambas de la misma campaña) a nivel de expediente/línea de declaración gráfica de la solicitud.  
Ref:170000004968293 Recinto:41-027-011-00007-00037 Cultivo: - Agregado de la referencia del recinto.:0 Zona de la referencia del recinto.:0 Superficie solapada.:0,03 Id. Incid.:101087718  
Ref:170000004968304 Recinto:41-027-012-00004-00010 Cultivo: - Agregado de la referencia del recinto.:0 Zona de la referencia del recinto.:0 Superficie solapada.:0,02 Id. Incid.:101087720  
Ref:170000004968300 Recinto:41-027-012-00004-00014 Cultivo: - Agregado de la referencia del recinto.:0 Zona de la referencia del recinto.:0 Superficie solapada.:0,31 Id. Incid.:101087719  
Ref:98693 Recinto:41-027-012-00004-00025 Cultivo: - Agregado de la referencia del recinto.:0 Zona de la referencia del recinto.:0 Superficie solapada.:0,13 Id. Incid.:101087717
- 100402 Recinto solicitado no forma parte de ningún organismo de control autorizado para la producción ecológica en Andalucía o fecha de inscripción posterior al plazo establecido ( Anexo I. Criterios de Subvencionabilidad. Orden 28 de marzo de 2023 ).  
Ref:-1621122 Recinto:41-027-011-00007-00006 Cultivo:101268 OLIVAR-PICO LIMON Secano  
Ref:170000004968316 Recinto:41-027-012-00001-00032 Cultivo:62000 PASTOS PERMANENTES DE 5 O MAS AÑOS-SIN VARIEDAD Secano  
Ref:170000004968303 Recinto:41-027-012-00004-00007 Cultivo:101268 OLIVAR-PICO LIMON Secano
- 100406 Grupo de cultivo declarado en el recinto no coincide con el grupo de cultivo existente en el organismo de control autorizado para la producción ecológica en Andalucía ( Anexo I. Criterios de Subvencionabilidad. Orden 28 de marzo de 2023 ).  
Ref:170000004968303 Recinto:41-027-012-00004-00007 Cultivo:101268 OLIVAR-PICO LIMON Secano Grupo de SIPEA: FRUTALES  
Ref:170000004968303 Recinto:41-027-012-00004-00007 Cultivo:101268 OLIVAR-PICO LIMON Secano Grupo de SIPEA:PASTOS ASOCIADOS
- 100424 Solicita recinto que no está comprometido para la operación.  
Ref:170000004968297 Recinto:41-027-011-00007-00001 Cultivo:101268 OLIVAR-PICO LIMON Secano  
Ref:-1621122 Recinto:41-027-011-00007-00006 Cultivo:101268 OLIVAR-PICO LIMON Secano  
Ref:170000004968287 Recinto:41-027-011-00007-00015 Cultivo:62000 PASTOS PERMANENTES DE 5 O MAS AÑOS-SIN VARIEDAD Secano  
Ref:170000004968290 Recinto:41-027-011-00007-00018 Cultivo:62000 PASTOS PERMANENTES DE 5 O MAS AÑOS-SIN VARIEDAD Secano  
Ref:170000004968289 Recinto:41-027-011-00007-00020 Cultivo:62000 PASTOS PERMANENTES DE 5 O MAS AÑOS-SIN VARIEDAD Secano  
Ref:170000004968294 Recinto:41-027-011-00007-00022 Cultivo:62000 PASTOS PERMANENTES DE 5 O MAS AÑOS-SIN VARIEDAD Secano  
Ref:170000004968307 Recinto:41-027-011-00007-00025 Cultivo:62000 PASTOS PERMANENTES DE 5 O MAS AÑOS-SIN VARIEDAD Secano  
Ref:170000004968308 Recinto:41-027-011-00007-00029 Cultivo:62000 PASTOS PERMANENTES DE 5 O MAS AÑOS-SIN VARIEDAD Secano  
Ref:170000004968283 Recinto:41-027-011-00007-00031 Cultivo:62000 PASTOS PERMANENTES DE 5 O MAS AÑOS-SIN VARIEDAD Secano  
Ref:170000004968299 Recinto:41-027-011-00007-00034 Cultivo:62000 PASTOS PERMANENTES DE 5 O MAS AÑOS-SIN VARIEDAD Secano  
Ref:170000004968279 Recinto:41-027-011-00007-00036 Cultivo:62000 PASTOS PERMANENTES DE 5 O MAS AÑOS-SIN VARIEDAD Secano  
Ref:170000004968293 Recinto:41-027-011-00007-00037 Cultivo:62000 PASTOS PERMANENTES DE 5 O MAS AÑOS-SIN VARIEDAD Secano  
Ref:170000004968295 Recinto:41-027-011-00007-00039 Cultivo:62000 PASTOS PERMANENTES DE 5 O MAS AÑOS-SIN VARIEDAD Secano  
Ref:170000004968296 Recinto:41-027-011-00007-00040 Cultivo:62000 PASTOS PERMANENTES DE 5 O MAS AÑOS-SIN VARIEDAD Secano  
Ref:170000004968292 Recinto:41-027-011-00007-00041 Cultivo:62000 PASTOS PERMANENTES DE 5 O MAS AÑOS-SIN VARIEDAD Secano  
Ref:170000004968280 Recinto:41-027-011-00007-00060 Cultivo:62000 PASTOS PERMANENTES DE 5 O MAS AÑOS-SIN VARIEDAD Secano  
Ref:170000004968285 Recinto:41-027-011-00007-00061 Cultivo:62000 PASTOS PERMANENTES DE 5 O MAS AÑOS-SIN VARIEDAD Secano  
Ref:170000004968288 Recinto:41-027-011-00007-00062 Cultivo:62000 PASTOS PERMANENTES DE 5 O MAS AÑOS-SIN VARIEDAD Secano  
Ref:170000004968282 Recinto:41-027-011-00007-00063 Cultivo:62000 PASTOS PERMANENTES DE 5 O MAS AÑOS-SIN VARIEDAD Secano  
Ref:170000004968291 Recinto:41-027-011-00007-00064 Cultivo:62000 PASTOS PERMANENTES DE 5 O MAS AÑOS-SIN VARIEDAD Secano  
Ref:170000004968316 Recinto:41-027-012-00001-00032 Cultivo:62000 PASTOS PERMANENTES DE 5 O MAS AÑOS-SIN

(1) Superficie declarada admisible ajustada con la superficie comprometida.  
(2) Factor de penalización valorando el alcance para el tipo de compromiso.

Puede verificar la integridad de una copia de este documento mediante la lectura del código QR adjunto o mediante el acceso a la dirección <https://ws050.juntadeandalucia.es/verificarFirma> indicando el código de VERIFICACIÓN

FIRMADO POR

RAQUEL MARIA ESPIN CRESPO

18/12/2024

VERIFICACIÓN

Pk2jmUCNT2ZVULXR6LZ4ED5BQV9F2A

PÁG. 505/2017



**INCIDENCIAS****INCIDENCIA DESCRIPCIÓN**

VARIEDAD Secano  
 Ref:170000004968303 Recinto:41-027-012-00004-00007 Cultivo:101268 OLIVAR-PICO LIMON Secano  
 Ref:170000004968304 Recinto:41-027-012-00004-00010 Cultivo:62000 PASTOS PERMANENTES DE 5 O MAS AÑOS-SIN VARIEDAD Secano  
 Ref:170000004968306 Recinto:41-027-012-00004-00011 Cultivo:241000 MEZCLA VEZA - AVENA-SIN VARIEDAD Secano  
 Ref:-748691 Recinto:41-027-012-00004-00013 Cultivo:20000 BARBECHO TRADICIONAL-SIN VARIEDAD Secano  
 Ref:170000004968278 Recinto:41-027-012-00004-00013 Cultivo:241000 MEZCLA VEZA - AVENA-SIN VARIEDAD Secano  
 Ref:170000004968300 Recinto:41-027-012-00004-00014 Cultivo:241000 MEZCLA VEZA - AVENA-SIN VARIEDAD Regadío  
 Ref:170000004968305 Recinto:41-027-012-00004-00015 Cultivo:62000 PASTOS PERMANENTES DE 5 O MAS AÑOS-SIN VARIEDAD Secano  
 Ref:170000004968302 Recinto:41-027-012-00004-00017 Cultivo:62000 PASTOS PERMANENTES DE 5 O MAS AÑOS-SIN VARIEDAD Secano  
 Ref:170000004968277 Recinto:41-027-012-00004-00018 Cultivo:62000 PASTOS PERMANENTES DE 5 O MAS AÑOS-SIN VARIEDAD Secano  
 Ref:170000004968298 Recinto:41-027-012-00004-00019 Cultivo:8000 AVENA-SIN VARIEDAD Secano  
 Ref:-98691 Recinto:41-027-012-00004-00022 Cultivo:62000 PASTOS PERMANENTES DE 5 O MAS AÑOS-SIN VARIEDAD Secano  
 Ref:-98693 Recinto:41-027-012-00004-00025 Cultivo:241000 MEZCLA VEZA - AVENA-SIN VARIEDAD Secano  
 Ref:-1621143 Recinto:41-027-012-00004-00026 Cultivo:8000 AVENA-SIN VARIEDAD Secano  
 Ref:-570825 Recinto:41-027-012-00004-00027 Cultivo:62000 PASTOS PERMANENTES DE 5 O MAS AÑOS-SIN VARIEDAD Secano  
 Ref:-1134046 Recinto:41-027-012-00004-00028 Cultivo:241000 MEZCLA VEZA - AVENA-SIN VARIEDAD Regadío  
 Ref:-1134047 Recinto:41-027-012-00004-00029 Cultivo:241000 MEZCLA VEZA - AVENA-SIN VARIEDAD Regadío

**Datos considerados para el Cálculo de la Carga Ganadera mínima y máxima del expediente**

Explotación	Especie	Inscrito en Sipea y Admisible	Ugm Calculada para CG Mínima	Ugm Calculada para CG Máxima
ES410270000523	BOVINA	SI	128,27	128,27
			128,27	128,27

Superficie determinada para Cálculo Carga Ganadera Mínima: 491,91 ha

Superficie determinada para Cálculo Carga Ganadera Máxima: 494,32 ha

Carga Ganadera Mínima Expediente: 0,26 ugm/ha

Carga Ganadera Máxima Expediente: 0,26 ugm/ha

Los importes del Grupo de Pago de pastos de este expediente han sido ajustados por no llegar a la carga ganadera mínima de 0,3

**Recintos Determinados para el Cálculo de Garga Ganadera Mínima**

REF.	REFERENCIA SIGPAC	CULTIVO	DESCRIPCIÓN CULTIVO	S/R	SUP. RESUELTA (ha)
-1134054	41-027-012-00004-00034	62000	PASTOS PERMANENTES DE 5 O MAS AÑOS-SIN VARIEDAD	S	0,98
-1134053	41-027-012-00004-00033	62000	PASTOS PERMANENTES DE 5 O MAS AÑOS-SIN VARIEDAD	S	0,39
-1134050	41-027-012-00004-00032	62000	PASTOS PERMANENTES DE 5 O MAS AÑOS-SIN VARIEDAD	S	7,15
-1134048	41-027-012-00004-00031	62000	PASTOS PERMANENTES DE 5 O MAS AÑOS-SIN VARIEDAD	S	29,03
-570825	41-027-012-00004-00027	62000	PASTOS PERMANENTES DE 5 O MAS AÑOS-SIN VARIEDAD	S	3,51
-98691	41-027-012-00004-00022	62000	PASTOS PERMANENTES DE 5 O MAS AÑOS-SIN VARIEDAD	S	12,63
1700000004968277	41-027-012-00004-00018	62000	PASTOS PERMANENTES DE 5 O MAS AÑOS-SIN VARIEDAD	S	20,42
1700000004968279	41-027-011-00007-00036	62000	PASTOS PERMANENTES DE 5 O MAS AÑOS-SIN VARIEDAD	S	0,94
1700000004968280	41-027-011-00007-00060	62000	PASTOS PERMANENTES DE 5 O MAS AÑOS-SIN VARIEDAD	S	8,86
1700000004968281	41-027-011-00007-00002	62000	PASTOS PERMANENTES DE 5 O MAS AÑOS-SIN VARIEDAD	S	33,01
1700000004968282	41-027-011-00007-00063	62000	PASTOS PERMANENTES DE 5 O MAS AÑOS-SIN VARIEDAD	S	3,79
1700000004968283	41-027-011-00007-00031	62000	PASTOS PERMANENTES DE 5 O MAS AÑOS-SIN VARIEDAD	S	3,76
1700000004968284	41-027-011-00007-00004	62000	PASTOS PERMANENTES DE 5 O MAS AÑOS-SIN VARIEDAD	S	36,28
1700000004968285	41-027-011-00007-00061	62000	PASTOS PERMANENTES DE 5 O MAS AÑOS-SIN VARIEDAD	S	3,25
1700000004968286	41-027-011-00007-00003	62000	PASTOS PERMANENTES DE 5 O MAS AÑOS-SIN VARIEDAD	S	101,39

(1) Superficie declarada admisible ajustada con la superficie comprometida.  
 (2) Factor de penalización valorando el alcance para el tipo de compromiso.

Puede verificar la integridad de una copia de este documento mediante la lectura del código QR adjunto o mediante el acceso a la dirección <https://ws050.juntadeandalucia.es/verificarFirma> indicando el código de VERIFICACIÓN

FIRMADO POR

RAQUEL MARIA ESPIN CRESPO

18/12/2024

VERIFICACIÓN

Pk2jmUCNT2ZVULXR6LZ4ED5BQV9F2A

PÁG. 506/2017





**Datos considerados para el Cálculo de la Carga Ganadera mínima y máxima del expediente****Recintos Determinados para el Cálculo de Garga Ganadera Mínima**

REF.	REFERENCIA SIGPAC	CULTIVO	DESCRIPCIÓN CULTIVO	SUP.	
				S/R	RESUELTA (ha)
1700000004968287	41-027-011-00007-00015	62000	PASTOS PERMANENTES DE 5 O MAS AÑOS-SIN VARIEDAD	S	0,78
1700000004968288	41-027-011-00007-00062	62000	PASTOS PERMANENTES DE 5 O MAS AÑOS-SIN VARIEDAD	S	5,07
1700000004968289	41-027-011-00007-00020	62000	PASTOS PERMANENTES DE 5 O MAS AÑOS-SIN VARIEDAD	S	0,83
1700000004968290	41-027-011-00007-00018	62000	PASTOS PERMANENTES DE 5 O MAS AÑOS-SIN VARIEDAD	S	7,58
1700000004968291	41-027-011-00007-00064	62000	PASTOS PERMANENTES DE 5 O MAS AÑOS-SIN VARIEDAD	S	3,94
1700000004968292	41-027-011-00007-00041	62000	PASTOS PERMANENTES DE 5 O MAS AÑOS-SIN VARIEDAD	S	12,73
1700000004968293	41-027-011-00007-00037	62000	PASTOS PERMANENTES DE 5 O MAS AÑOS-SIN VARIEDAD	S	0,99
1700000004968294	41-027-011-00007-00022	62000	PASTOS PERMANENTES DE 5 O MAS AÑOS-SIN VARIEDAD	S	3,45
1700000004968295	41-027-011-00007-00039	62000	PASTOS PERMANENTES DE 5 O MAS AÑOS-SIN VARIEDAD	S	20,96
1700000004968296	41-027-011-00007-00040	62000	PASTOS PERMANENTES DE 5 O MAS AÑOS-SIN VARIEDAD	S	3,31
1700000004968299	41-027-011-00007-00034	62000	PASTOS PERMANENTES DE 5 O MAS AÑOS-SIN VARIEDAD	S	0,57
1700000004968302	41-027-012-00004-00017	62000	PASTOS PERMANENTES DE 5 O MAS AÑOS-SIN VARIEDAD	S	39,12
1700000004968304	41-027-012-00004-00010	62000	PASTOS PERMANENTES DE 5 O MAS AÑOS-SIN VARIEDAD	S	73,35
1700000004968305	41-027-012-00004-00015	62000	PASTOS PERMANENTES DE 5 O MAS AÑOS-SIN VARIEDAD	S	10,63
1700000004968307	41-027-011-00007-00025	62000	PASTOS PERMANENTES DE 5 O MAS AÑOS-SIN VARIEDAD	S	42,14
1700000004968308	41-027-011-00007-00029	62000	PASTOS PERMANENTES DE 5 O MAS AÑOS-SIN VARIEDAD	S	1,07

**Recintos Determinados para el Cálculo de Garga Ganadera Máxima**

REF.	REFERENCIA SIGPAC	CULTIVO	DESCRIPCIÓN CULTIVO	SUP.	
				S/R	RESUELTA (ha)
-1134054	41-027-012-00004-00034	62000	PASTOS PERMANENTES DE 5 O MAS AÑOS-SIN VARIEDAD	S	0,98
-1134053	41-027-012-00004-00033	62000	PASTOS PERMANENTES DE 5 O MAS AÑOS-SIN VARIEDAD	S	0,39
-1134050	41-027-012-00004-00032	62000	PASTOS PERMANENTES DE 5 O MAS AÑOS-SIN VARIEDAD	S	7,15
-1134048	41-027-012-00004-00031	62000	PASTOS PERMANENTES DE 5 O MAS AÑOS-SIN VARIEDAD	S	29,03
-570825	41-027-012-00004-00027	62000	PASTOS PERMANENTES DE 5 O MAS AÑOS-SIN VARIEDAD	S	3,51
-98691	41-027-012-00004-00022	62000	PASTOS PERMANENTES DE 5 O MAS AÑOS-SIN VARIEDAD	S	12,63
6940096	41-027-012-00032-00010	62000	PASTOS PERMANENTES DE 5 O MAS AÑOS-SIN VARIEDAD	S	0,00
6940141	41-027-012-00032-00019	62000	PASTOS PERMANENTES DE 5 O MAS AÑOS-SIN VARIEDAD	S	0,00
1700000004968277	41-027-012-00004-00018	62000	PASTOS PERMANENTES DE 5 O MAS AÑOS-SIN VARIEDAD	S	20,42
1700000004968279	41-027-011-00007-00036	62000	PASTOS PERMANENTES DE 5 O MAS AÑOS-SIN VARIEDAD	S	0,94
1700000004968280	41-027-011-00007-00060	62000	PASTOS PERMANENTES DE 5 O MAS AÑOS-SIN VARIEDAD	S	8,86
1700000004968281	41-027-011-00007-00002	62000	PASTOS PERMANENTES DE 5 O MAS AÑOS-SIN VARIEDAD	S	33,01
1700000004968282	41-027-011-00007-00063	62000	PASTOS PERMANENTES DE 5 O MAS AÑOS-SIN VARIEDAD	S	3,79
1700000004968283	41-027-011-00007-00031	62000	PASTOS PERMANENTES DE 5 O MAS AÑOS-SIN VARIEDAD	S	3,76
1700000004968284	41-027-011-00007-00004	62000	PASTOS PERMANENTES DE 5 O MAS AÑOS-SIN VARIEDAD	S	36,28
1700000004968285	41-027-011-00007-00061	62000	PASTOS PERMANENTES DE 5 O MAS AÑOS-SIN VARIEDAD	S	3,25
1700000004968286	41-027-011-00007-00003	62000	PASTOS PERMANENTES DE 5 O MAS AÑOS-SIN VARIEDAD	S	101,39
1700000004968287	41-027-011-00007-00015	62000	PASTOS PERMANENTES DE 5 O MAS AÑOS-SIN VARIEDAD	S	0,78

(1) Superficie declarada admisible ajustada con la superficie comprometida.  
(2) Factor de penalización valorando el alcance para el tipo de compromiso.

Puede verificar la integridad de una copia de este documento mediante la lectura del código QR adjunto o mediante el acceso a la dirección <https://ws050.juntadeandalucia.es/verificarFirma> indicando el código de VERIFICACIÓN

FIRMADO POR

RAQUEL MARIA ESPIN CRESPO

18/12/2024

VERIFICACIÓN

Pk2jmUCNT2ZVULXR6LZ4ED5BQV9F2A

PÁG. 507/2017



**Datos considerados para el Cálculo de la Carga Ganadera mínima y máxima del expediente****Recintos Determinados para el Cálculo de Garga Ganadera Máxima**

REF.	REFERENCIA SIGPAC	CULTIVO	DESCRIPCIÓN CULTIVO	SUP.	
				S/R	RESUELTA (ha)
1700000004968288	41-027-011-00007-00062	62000	PASTOS PERMANENTES DE 5 O MAS AÑOS-SIN VARIEDAD	S	5,07
1700000004968289	41-027-011-00007-00020	62000	PASTOS PERMANENTES DE 5 O MAS AÑOS-SIN VARIEDAD	S	0,83
1700000004968290	41-027-011-00007-00018	62000	PASTOS PERMANENTES DE 5 O MAS AÑOS-SIN VARIEDAD	S	7,58
1700000004968291	41-027-011-00007-00064	62000	PASTOS PERMANENTES DE 5 O MAS AÑOS-SIN VARIEDAD	S	3,94
1700000004968292	41-027-011-00007-00041	62000	PASTOS PERMANENTES DE 5 O MAS AÑOS-SIN VARIEDAD	S	12,73
1700000004968293	41-027-011-00007-00037	62000	PASTOS PERMANENTES DE 5 O MAS AÑOS-SIN VARIEDAD	S	0,99
1700000004968294	41-027-011-00007-00022	62000	PASTOS PERMANENTES DE 5 O MAS AÑOS-SIN VARIEDAD	S	3,45
1700000004968295	41-027-011-00007-00039	62000	PASTOS PERMANENTES DE 5 O MAS AÑOS-SIN VARIEDAD	S	20,96
1700000004968296	41-027-011-00007-00040	62000	PASTOS PERMANENTES DE 5 O MAS AÑOS-SIN VARIEDAD	S	3,31
1700000004968299	41-027-011-00007-00034	62000	PASTOS PERMANENTES DE 5 O MAS AÑOS-SIN VARIEDAD	S	0,57
1700000004968302	41-027-012-00004-00017	62000	PASTOS PERMANENTES DE 5 O MAS AÑOS-SIN VARIEDAD	S	39,12
1700000004968304	41-027-012-00004-00010	62000	PASTOS PERMANENTES DE 5 O MAS AÑOS-SIN VARIEDAD	S	73,35
1700000004968305	41-027-012-00004-00015	62000	PASTOS PERMANENTES DE 5 O MAS AÑOS-SIN VARIEDAD	S	10,63
1700000004968307	41-027-011-00007-00025	62000	PASTOS PERMANENTES DE 5 O MAS AÑOS-SIN VARIEDAD	S	42,14
1700000004968308	41-027-011-00007-00029	62000	PASTOS PERMANENTES DE 5 O MAS AÑOS-SIN VARIEDAD	S	1,07
1700000004968316	41-027-012-00001-00032	62000	PASTOS PERMANENTES DE 5 O MAS AÑOS-SIN VARIEDAD	S	2,41

**Incidencias de carga ganadera****INCIDENCIA DESCRIPCIÓN**

225	La superficie de cruce total de productos de la agrupación Pastos permanentes sobre un mismo recinto en el conjunto de las solicitudes, no puede superar la superficie total admisible de pastos Ref:6940096 Recinto:41-027-012-00032-00010 Cultivo:62000 PASTOS PERMANENTES DE 5 O MAS AÑOS-SIN VARIEDAD Secano Superficie admisible de pastos del recinto según SIGPAC.:24446 Suma de superficies de cruce netas declaradas para este recinto por todos los solicitantes.:62055 Exceso de superficie (Hectáreas):376,09 Ref:6940141 Recinto:41-027-012-00032-00019 Cultivo:62000 PASTOS PERMANENTES DE 5 O MAS AÑOS-SIN VARIEDAD Secano Superficie admisible de pastos del recinto según SIGPAC.:1169 Suma de superficies de cruce netas declaradas para este recinto por todos los solicitantes.:2728 Exceso de superficie (Hectáreas):15,59
4272	Verifica que las líneas de declaración de las Solicitudes Únicas no tienen solapes con la capa de Retroactividad Gráfica (ambas de la misma campaña) a nivel de expediente/línea de declaración gráfica de la solicitud. Ref:-1134053 Recinto:41-027-012-00004-00033 Cultivo: - Agregado de la referencia del recinto.:0 Zona de la referencia del recinto.:0 Superficie solapada.:0,19 Id. Incid.:5095997 Ref:-1134053 Recinto:41-027-012-00004-00033 Cultivo: - Agregado de la referencia del recinto.:0 Zona de la referencia del recinto.:0 Superficie solapada.:0,1 Id. Incid.:5095996 Ref:-1134053 Recinto:41-027-012-00004-00033 Cultivo: - Agregado de la referencia del recinto.:0 Zona de la referencia del recinto.:0 Superficie solapada.:0,03 Id. Incid.:5095995 Ref:-1134053 Recinto:41-027-012-00004-00033 Cultivo: - Agregado de la referencia del recinto.:0 Zona de la referencia del recinto.:0 Superficie solapada.:0,18 Id. Incid.:5095994 Ref:6940096 Recinto:41-027-012-00032-00010 Cultivo: - Agregado de la referencia del recinto.:0 Zona de la referencia del recinto.:0 Superficie solapada.:0,61 Id. Incid.:5095998 Ref:1700000004968293 Recinto:41-027-011-00007-00037 Cultivo: - Agregado de la referencia del recinto.:0 Zona de la referencia del recinto.:0 Superficie solapada.:0,03 Id. Incid.:5095999 Ref:1700000004968304 Recinto:41-027-012-00004-00010 Cultivo: - Agregado de la referencia del recinto.:0 Zona de la referencia del recinto.:0 Superficie solapada.:0,02 Id. Incid.:5096000

(1) Superficie declarada admisible ajustada con la superficie comprometida.  
(2) Factor de penalización valorando el alcance para el tipo de compromiso.Puede verificar la integridad de una copia de este documento mediante la lectura del código QR adjunto o mediante el acceso a la dirección <https://ws050.juntadeandalucia.es/verificarFirma> indicando el código de VERIFICACIÓN

FIRMADO POR

RAQUEL MARIA ESPIN CRESPO

18/12/2024

VERIFICACIÓN

Pk2jmUCNT2ZVULXR6LZ4ED5BQV9F2A

PÁG. 508/2017





**APELLIDOS Y NOMBRE / RAZÓN SOCIAL**

DEHESA DEL CONDE, S.L.

**NIF**  
\*\*\*8527\***EXPEDIENTE**  
1017502**ANUALIDAD DE PAGO**  
1ª**IMPORTES POR ANUALIDAD**

	2023	2024	2025	2026	2027
<b>IMPORTE MÁXIMO SUBVENCIONABLE</b>	6.580,20 €	6.580,20 €	6.580,20 €	6.580,20 €	6.580,20 €
<b>IMPORTE MEDIO DE TRANSFERENCIA (€/ha)</b>	85,80 €	85,80 €	85,80 €	85,80 €	85,80 €

**RESUMEN DE UNIDADES**

Cód	GRUPO DE PAGO	Sup. Dec. Admisible (ha)	Sup. Comprometida (ha)	Sup. ajustada compromiso (1) (ha)	% sobredec.	Sup. Resuelta (ha)	Importe Declarado	Importe Topado	Importe Resuelto	Importe tras sobredec.
428	PASTOS ASOCIADOS A GANADERÍA ECOLÓGICA	172,67		75,00	0,00	75,00	6.161,25	6.161,25	6.161,25	6.161,25
429	OLIVAR	1,69		1,69	0,00	1,69	418,95	418,95	418,95	418,95
<b>TOTAL</b>		174,36	76,69	76,69		76,69	6.580,20	6.580,20	6.580,20	6.580,20

**APLICACIÓN DE REDUCCIONES Y PENALIZACIONES**

GRUPO DE PAGO	Importe Calculado	Importe prereduc.	Criterios de subvencionabilidad y compromisos	Presentación tardía	Omisión declaración	Condicionabilidad	IMPORTE (Euros) RESUELTO
OLIVAR	418,95	418,95	0,00	0,00	0,00	0,00	418,95
PASTOS ASOCIADOS A GANADERÍA	6.161,25	6.161,25	0,00	0,00	0,00	0,00	6.161,25
<b>TOTAL</b>	6.580,20	6.580,20					6.580,20

**RESUMEN DE PAGOS**

	IMPORTE ( Euros )			
	RESUELTO	FEADER	MAPA	CAPADR
OLIVAR - Pago realizado	418,95 €	356,11 €	41,10 €	21,74 €
PASTOS ASOCIADOS A GANADERÍA ECOLÓGICA - Pago realizado	6.161,25 €	5.237,06 €	604,42 €	319,77 €
<b>TOTAL</b>	6.580,20 €	5.593,17 €	645,52 €	341,51 €

(1) Superficie declarada admisible ajustada con la superficie comprometida.  
(2) Factor de penalización valorando el alcance para el tipo de compromiso.

Puede verificar la integridad de una copia de este documento mediante la lectura del código QR adjunto o mediante el acceso a la dirección <https://ws050.juntadeandalucia.es/verificarFirma> indicando el código de VERIFICACIÓN

FIRMADO POR	RAQUEL MARIA ESPIN CRESPO	18/12/2024	
VERIFICACIÓN	Pk2jmUCNT2ZVULXR6LZ4ED5BQV9F2A	PÁG. 509/2017	

**RECINTOS RESUELTOS**

REF.	REFERENCIA SIGPAC	CULTIVO	DESCRIPCIÓN CULTIVO	S/R	G.PAGO	PEND. MEDIA (%)	SUP. ADMISIBLE (ha)	SUP. COMPROM. (ha)	SUP. AJUSTADA COMPR.(1) (ha)	SUP. CONV. SIGPAC (ha)	SUP. CERTIF. (ha)	SUP. CAMPO (ha)	SUP. CAMPO DETER. CULT. DECLARADO (ha)	SUP. DEC. REDUCIDA (ha)	SUP. RESUELTA (ha)
-1234379	41-043-001-00044-008	20000	BARBECHO TRADICIONAL-SIN VARIEDAD	S	428	6,00	0,81	0,80	0,80		0,80			0,80	0,80
-916388	41-043-001-00024-034	62000	PASTOS PERMANENTES DE 5 O MAS AÑOS-SIN VARIEDAD	S	428	13,10	0,01	0,01	0,01		0,05			0,01	0,01
-916387	41-043-001-00024-033	20000	BARBECHO TRADICIONAL-SIN VARIEDAD	S	428	19,30	0,17	0,17	0,17		0,17			0,17	0,17
-916385	41-043-001-00024-031	20000	BARBECHO TRADICIONAL-SIN VARIEDAD	S	428	12,40	0,27	0,27	0,27		0,27			0,27	0,27
-916384	41-043-001-00024-030	62000	PASTOS PERMANENTES DE 5 O MAS AÑOS-SIN VARIEDAD	S	428	5,10	0,04	0,04	0,04		0,08			0,04	0,04
-19379	41-043-001-00024-028	62000	PASTOS PERMANENTES DE 5 O MAS AÑOS-SIN VARIEDAD	S	428	6,20	0,05	0,05	0,05		0,06			0,05	0,05
-19378	41-043-001-00024-027	20000	BARBECHO TRADICIONAL-SIN VARIEDAD	S	428	10,10	0,78	0,78	0,78		0,78			0,78	0,78
-19377	41-043-001-00024-026	20000	BARBECHO TRADICIONAL-SIN VARIEDAD	S	428	2,90	0,13	0,13	0,13		0,13			0,13	0,13
1700000002571206	41-043-001-00024-001	62000	PASTOS PERMANENTES DE 5 O MAS AÑOS-SIN VARIEDAD	S	428	17,90	36,67	36,67	36,67		43,14			36,67	36,67
1700000002571207	41-043-001-00024-010	20000	BARBECHO TRADICIONAL-SIN VARIEDAD	S	428	13,50	3,47	3,47	3,47		3,47			3,47	3,47
1700000002571208	41-043-001-00024-009	20000	BARBECHO TRADICIONAL-SIN VARIEDAD	S	428	10,00	8,62	8,62	8,62		8,62			8,62	8,62
1700000002571209	41-043-001-00025-001	62000	PASTOS PERMANENTES DE 5 O MAS AÑOS-SIN VARIEDAD	S	428	22,30	4,10	4,10	4,10		5,46			4,10	4,10
1700000002571210	41-043-001-00026-002	62000	PASTOS PERMANENTES DE 5 O MAS AÑOS-SIN VARIEDAD	S	428	17,70	39,08	39,08	39,08		52,10			39,08	39,08
1700000002571213	41-043-001-00024-017	62000	PASTOS PERMANENTES DE 5 O MAS AÑOS-SIN VARIEDAD	S	428	8,20	0,22	0,22	0,22		0,40			0,22	0,22
1700000002571214	41-043-001-00024-019	62000	PASTOS PERMANENTES DE 5 O MAS AÑOS-SIN VARIEDAD	S	428	18,90	15,34	15,34	15,34		20,44			15,34	15,34
1700000002571215	41-043-001-00024-004	62000	PASTOS PERMANENTES DE 5 O MAS AÑOS-SIN VARIEDAD	S	428	20,70	7,32	7,32	7,32		9,76			7,32	7,32
1700000002571216	41-043-001-00024-023	62000	PASTOS PERMANENTES DE 5 O MAS AÑOS-SIN VARIEDAD	S	428	19,90	5,00	5,00	5,00		7,69			5,00	5,00
1700000002571218	41-043-001-00026-004	62000	PASTOS PERMANENTES DE 5 O MAS AÑOS-SIN VARIEDAD	S	428	5,80	0,17	0,17	0,17		0,20			0,17	0,17
1700000002571220	41-043-001-00024-014	20000	BARBECHO TRADICIONAL-SIN VARIEDAD	S	428	6,30	4,63	4,63	4,63		4,63			4,63	4,63
1700000002571221	41-043-001-00024-012	20000	BARBECHO TRADICIONAL-SIN VARIEDAD	S	428	11,40	7,26	7,08	7,08		7,08			7,08	7,08
1700000002571223	41-043-001-00024-011	20000	BARBECHO TRADICIONAL-SIN VARIEDAD	S	428	11,50	1,43	1,43	1,43		1,43			1,43	1,43
1700000002571225	41-043-001-00026-003	20000	BARBECHO TRADICIONAL-SIN VARIEDAD	S	428	9,80	5,97	5,97	5,97		5,97			5,97	5,97
1700000002571226	41-043-001-00024-008	20000	BARBECHO TRADICIONAL-SIN VARIEDAD	S	428	8,60	22,45	22,45	22,45		22,45			22,45	22,45
1700000002571227	41-043-001-00024-016	62000	PASTOS PERMANENTES DE 5 O MAS AÑOS-SIN VARIEDAD	S	428	9,70	0,05	0,05	0,05		0,11			0,05	0,05
1700000002571228	41-043-001-00024-021	20000	BARBECHO TRADICIONAL-SIN VARIEDAD	S	428	10,30	2,33	2,33	2,33		2,33			2,33	2,33
1700000002571229	41-043-001-00025-002	20000	BARBECHO TRADICIONAL-SIN VARIEDAD	S	428	10,10	4,81	4,81	4,81		4,81			4,81	4,81
1700000002571230	41-043-001-00024-015	20000	BARBECHO TRADICIONAL-SIN VARIEDAD	S	428	13,00	1,29	1,29	1,29		1,29			1,29	1,29
1700000002571231	41-043-001-00024-022	20000	BARBECHO TRADICIONAL-SIN VARIEDAD	S	428	9,00	0,20	0,20	0,20		0,20			0,20	0,20
1700000002571217	41-043-001-00024-005	101214	OLIVAR-MANZANILLA CACEREÑA	S	429	13,00	1,69	1,69	1,69		1,69			1,69	1,69

**INCIDENCIAS****INCIDENCIA DESCRIPCIÓN**

100407 Explotación solicitada no forma parte de ningún organismo de control autorizado para la producción ecológica en Andalucía o fecha de inscripción posterior al plazo establecido ( Anexo I. Criterios de Subvencionabilidad. Orden 28 de marzo de 2023 ).

Explotación:ES410430000509 Especie:PORCINO

100424 Solicita recinto que no está comprometido para la operación.

Ref:-916382 Recinto:41-043-001-00024-00013 Cultivo:62000 PASTOS PERMANENTES DE 5 O MAS AÑOS-SIN VARIEDAD Secano

Ref:-916383 Recinto:41-043-001-00024-00029 Cultivo:62000 PASTOS PERMANENTES DE 5 O MAS AÑOS-SIN VARIEDAD Secano

Ref:-916386 Recinto:41-043-001-00024-00032 Cultivo:62000 PASTOS PERMANENTES DE 5 O MAS AÑOS-SIN VARIEDAD Secano

Ref:1700000002571219 Recinto:41-043-001-00027-00001 Cultivo:62000 PASTOS PERMANENTES DE 5 O MAS AÑOS-SIN VARIEDAD Secano

**Datos considerados para el Cálculo de la Carga Ganadera mínima y máxima del expediente**

Explotación	Especie	Inscrito en Sipea y Admisible	Ugm Calculada para CG Mínima	Ugm Calculada para CG Máxima
ES410430000509	BOVINA	SI	25,66	25,66
ES410430000509	PORCINO	NO	0,00	0,00
			25,66	25,66

Superficie determinada para Cálculo Carga Ganadera Mínima: 172,48 ha

Superficie determinada para Cálculo Carga Ganadera Máxima: 172,67 ha

Carga Ganadera Mínima Expediente: 0,15 ugm/ha

Carga Ganadera Máxima Expediente: 0,15 ugm/ha

Los importes del Grupo de Pago de pastos de este expediente han sido ajustados por no llegar a la carga ganadera mínima de 0,3

**Recintos Determinados para el Cálculo de Garga Ganadera Mínima**

REF.	REFERENCIA SIGPAC	CULTIVO	DESCRIPCIÓN CULTIVO	S/R	SUP. RESUELTA (ha)
-1234379	41-043-001-00044-00008	20000	BARBECHO TRADICIONAL-SIN VARIEDAD	S	0,80
-916388	41-043-001-00024-00034	62000	PASTOS PERMANENTES DE 5 O MAS AÑOS-SIN VARIEDAD	S	0,01

(1) Superficie declarada admisible ajustada con la superficie comprometida.  
(2) Factor de penalización valorando el alcance para el tipo de compromiso.

Puede verificar la integridad de una copia de este documento mediante la lectura del código QR adjunto o mediante el acceso a la dirección <https://ws050.juntadeandalucia.es/verificarFirma> indicando el código de VERIFICACIÓN

FIRMADO POR RAQUEL MARIA ESPIN CRESPO  
VERIFICACIÓN Pk2jmUCNT2ZVULXR6LZ4ED5BQV9F2A

18/12/2024  
PÁG. 510/2017



**Datos considerados para el Cálculo de la Carga Ganadera mínima y máxima del expediente****Recintos Determinados para el Cálculo de Garga Ganadera Mínima**

REF.	REFERENCIA SIGPAC	CULTIVO	DESCRIPCIÓN CULTIVO	S/R	SUP.
					RESUELTA (ha)
-916387	41-043-001-00024-00033	20000	BARBECHO TRADICIONAL-SIN VARIEDAD	S	0,17
-916385	41-043-001-00024-00031	20000	BARBECHO TRADICIONAL-SIN VARIEDAD	S	0,27
-916384	41-043-001-00024-00030	62000	PASTOS PERMANENTES DE 5 O MAS AÑOS-SIN VARIEDAD	S	0,04
-19379	41-043-001-00024-00028	62000	PASTOS PERMANENTES DE 5 O MAS AÑOS-SIN VARIEDAD	S	0,05
-19378	41-043-001-00024-00027	20000	BARBECHO TRADICIONAL-SIN VARIEDAD	S	0,78
-19377	41-043-001-00024-00026	20000	BARBECHO TRADICIONAL-SIN VARIEDAD	S	0,13
1700000002571206	41-043-001-00024-00001	62000	PASTOS PERMANENTES DE 5 O MAS AÑOS-SIN VARIEDAD	S	36,67
1700000002571207	41-043-001-00024-00010	20000	BARBECHO TRADICIONAL-SIN VARIEDAD	S	3,47
1700000002571208	41-043-001-00024-00009	20000	BARBECHO TRADICIONAL-SIN VARIEDAD	S	8,62
1700000002571209	41-043-001-00025-00001	62000	PASTOS PERMANENTES DE 5 O MAS AÑOS-SIN VARIEDAD	S	4,10
1700000002571210	41-043-001-00026-00002	62000	PASTOS PERMANENTES DE 5 O MAS AÑOS-SIN VARIEDAD	S	39,08
1700000002571213	41-043-001-00024-00017	62000	PASTOS PERMANENTES DE 5 O MAS AÑOS-SIN VARIEDAD	S	0,22
1700000002571214	41-043-001-00024-00019	62000	PASTOS PERMANENTES DE 5 O MAS AÑOS-SIN VARIEDAD	S	15,34
1700000002571215	41-043-001-00024-00004	62000	PASTOS PERMANENTES DE 5 O MAS AÑOS-SIN VARIEDAD	S	7,32
1700000002571216	41-043-001-00024-00023	62000	PASTOS PERMANENTES DE 5 O MAS AÑOS-SIN VARIEDAD	S	5,00
1700000002571218	41-043-001-00026-00004	62000	PASTOS PERMANENTES DE 5 O MAS AÑOS-SIN VARIEDAD	S	0,17
1700000002571220	41-043-001-00024-00014	20000	BARBECHO TRADICIONAL-SIN VARIEDAD	S	4,63
1700000002571221	41-043-001-00024-00012	20000	BARBECHO TRADICIONAL-SIN VARIEDAD	S	7,08
1700000002571223	41-043-001-00024-00011	20000	BARBECHO TRADICIONAL-SIN VARIEDAD	S	1,43
1700000002571225	41-043-001-00026-00003	20000	BARBECHO TRADICIONAL-SIN VARIEDAD	S	5,97
1700000002571226	41-043-001-00024-00008	20000	BARBECHO TRADICIONAL-SIN VARIEDAD	S	22,45
1700000002571227	41-043-001-00024-00016	62000	PASTOS PERMANENTES DE 5 O MAS AÑOS-SIN VARIEDAD	S	0,05
1700000002571228	41-043-001-00024-00021	20000	BARBECHO TRADICIONAL-SIN VARIEDAD	S	2,33
1700000002571229	41-043-001-00025-00002	20000	BARBECHO TRADICIONAL-SIN VARIEDAD	S	4,81
1700000002571230	41-043-001-00024-00015	20000	BARBECHO TRADICIONAL-SIN VARIEDAD	S	1,29
1700000002571231	41-043-001-00024-00022	20000	BARBECHO TRADICIONAL-SIN VARIEDAD	S	0,20

**Recintos Determinados para el Cálculo de Garga Ganadera Máxima**

REF.	REFERENCIA SIGPAC	CULTIVO	DESCRIPCIÓN CULTIVO	S/R	SUP.
					RESUELTA (ha)
-1234379	41-043-001-00044-00008	20000	BARBECHO TRADICIONAL-SIN VARIEDAD	S	0,81
-916388	41-043-001-00024-00034	62000	PASTOS PERMANENTES DE 5 O MAS AÑOS-SIN VARIEDAD	S	0,01
-916387	41-043-001-00024-00033	20000	BARBECHO TRADICIONAL-SIN VARIEDAD	S	0,17
-916386	41-043-001-00024-00032	62000	PASTOS PERMANENTES DE 5 O MAS AÑOS-SIN VARIEDAD	S	0,00
-916385	41-043-001-00024-00031	20000	BARBECHO TRADICIONAL-SIN VARIEDAD	S	0,27
-916384	41-043-001-00024-00030	62000	PASTOS PERMANENTES DE 5 O MAS AÑOS-SIN VARIEDAD	S	0,04
-916383	41-043-001-00024-00029	62000	PASTOS PERMANENTES DE 5 O MAS AÑOS-SIN VARIEDAD	S	0,00
-916382	41-043-001-00024-00013	62000	PASTOS PERMANENTES DE 5 O MAS AÑOS-SIN VARIEDAD	S	0,00
-19379	41-043-001-00024-00028	62000	PASTOS PERMANENTES DE 5 O MAS AÑOS-SIN VARIEDAD	S	0,05
-19378	41-043-001-00024-00027	20000	BARBECHO TRADICIONAL-SIN VARIEDAD	S	0,78
-19377	41-043-001-00024-00026	20000	BARBECHO TRADICIONAL-SIN VARIEDAD	S	0,13
1700000002571206	41-043-001-00024-00001	62000	PASTOS PERMANENTES DE 5 O MAS AÑOS-SIN VARIEDAD	S	36,67
1700000002571207	41-043-001-00024-00010	20000	BARBECHO TRADICIONAL-SIN VARIEDAD	S	3,47
1700000002571208	41-043-001-00024-00009	20000	BARBECHO TRADICIONAL-SIN VARIEDAD	S	8,62

(1) Superficie declarada admisible ajustada con la superficie comprometida.  
(2) Factor de penalización valorando el alcance para el tipo de compromiso.Puede verificar la integridad de una copia de este documento mediante la lectura del código QR adjunto o mediante el acceso a la dirección <https://ws050.juntadeandalucia.es/verificarFirma> indicando el código de VERIFICACIÓN

FIRMADO POR

RAQUEL MARIA ESPIN CRESPO

18/12/2024

VERIFICACIÓN

Pk2jmUCNT2ZVULXR6LZ4ED5BQV9F2A

PÁG. 511/2017



**Datos considerados para el Cálculo de la Carga Ganadera mínima y máxima del expediente****Recintos Determinados para el Cálculo de Garga Ganadera Máxima**

REF.	REFERENCIA SIGPAC	CULTIVO	DESCRIPCIÓN CULTIVO	SUP.	
				S/R	RESUELTA (ha)
1700000002571209	41-043-001-00025-00001	62000	PASTOS PERMANENTES DE 5 O MAS AÑOS-SIN VARIEDAD	S	4,10
1700000002571210	41-043-001-00026-00002	62000	PASTOS PERMANENTES DE 5 O MAS AÑOS-SIN VARIEDAD	S	39,08
1700000002571213	41-043-001-00024-00017	62000	PASTOS PERMANENTES DE 5 O MAS AÑOS-SIN VARIEDAD	S	0,22
1700000002571214	41-043-001-00024-00019	62000	PASTOS PERMANENTES DE 5 O MAS AÑOS-SIN VARIEDAD	S	15,34
1700000002571215	41-043-001-00024-00004	62000	PASTOS PERMANENTES DE 5 O MAS AÑOS-SIN VARIEDAD	S	7,32
1700000002571216	41-043-001-00024-00023	62000	PASTOS PERMANENTES DE 5 O MAS AÑOS-SIN VARIEDAD	S	5,00
1700000002571218	41-043-001-00026-00004	62000	PASTOS PERMANENTES DE 5 O MAS AÑOS-SIN VARIEDAD	S	0,17
1700000002571219	41-043-001-00027-00001	62000	PASTOS PERMANENTES DE 5 O MAS AÑOS-SIN VARIEDAD	S	0,00
1700000002571220	41-043-001-00024-00014	20000	BARBECHO TRADICIONAL-SIN VARIEDAD	S	4,63
1700000002571221	41-043-001-00024-00012	20000	BARBECHO TRADICIONAL-SIN VARIEDAD	S	7,26
1700000002571223	41-043-001-00024-00011	20000	BARBECHO TRADICIONAL-SIN VARIEDAD	S	1,43
1700000002571225	41-043-001-00026-00003	20000	BARBECHO TRADICIONAL-SIN VARIEDAD	S	5,97
1700000002571226	41-043-001-00024-00008	20000	BARBECHO TRADICIONAL-SIN VARIEDAD	S	22,45
1700000002571227	41-043-001-00024-00016	62000	PASTOS PERMANENTES DE 5 O MAS AÑOS-SIN VARIEDAD	S	0,05
1700000002571228	41-043-001-00024-00021	20000	BARBECHO TRADICIONAL-SIN VARIEDAD	S	2,33
1700000002571229	41-043-001-00025-00002	20000	BARBECHO TRADICIONAL-SIN VARIEDAD	S	4,81
1700000002571230	41-043-001-00024-00015	20000	BARBECHO TRADICIONAL-SIN VARIEDAD	S	1,29
1700000002571231	41-043-001-00024-00022	20000	BARBECHO TRADICIONAL-SIN VARIEDAD	S	0,20

**Incidencias de carga ganadera****INCIDENCIA DESCRIPCIÓN**

100407 Explotación solicitada no forma parte de ningún organismo de control autorizado para la producción ecológica en Andalucía o fecha de inscripción posterior al plazo establecido ( Anexo I. Criterios de Subvencionabilidad. Orden 28 de marzo de 2023 ).  
Explotación:ES410430000509 Especie:PORCINO

(1) Superficie declarada admisible ajustada con la superficie comprometida.  
(2) Factor de penalización valorando el alcance para el tipo de compromiso.

Puede verificar la integridad de una copia de este documento mediante la lectura del código QR adjunto o mediante el acceso a la dirección <https://ws050.juntadeandalucia.es/verificarFirma> indicando el código de VERIFICACIÓN

FIRMADO POR	RAQUEL MARIA ESPIN CRESPO	18/12/2024	
VERIFICACIÓN	Pk2jmUCNT2ZVULXR6LZ4ED5BQV9F2A	PÁG. 512/2017	



<u>APELLIDOS Y NOMBRE / RAZÓN SOCIAL</u>	<u>NIF</u>	<u>EXPEDIENTE</u>	<u>ANUALIDAD DE PAGO</u>		
DEHESA DEL VALLE Y GALLARDO S.L.	****4325*	1218207	1ª		
<b>IMPORTE POR ANUALIDAD</b>					
	<b>2023</b>	<b>2024</b>	<b>2025</b>	<b>2026</b>	<b>2027</b>
<b>IMPORTE MÁXIMO SUBVENCIONABLE</b>	10.705,42 €	10.705,42 €	10.705,42 €	10.705,42 €	10.705,42 €
<b>IMPORTE MEDIO DE TRANSFERENCIA (€/ha)</b>	101,90 €	101,90 €	101,90 €	101,90 €	101,90 €

**RESUMEN DE UNIDADES**

<u>Cód</u>	<u>GRUPO DE PAGO</u>	<u>Sup. Dec. Admisible (ha)</u>	<u>Sup. Comprometida (ha)</u>	<u>Sup. ajustada compromiso (1) (ha)</u>	<u>% sobredecc.</u>	<u>Sup. Resuelta (ha)</u>	<u>Importe Declarado</u>	<u>Importe Topado</u>	<u>Importe Resuelto</u>	<u>Importe tras sobredecc.</u>
426	HERBÁCEOS	30,08		30,06	0,00	30,06	4.544,17	4.544,17	4.544,17	4.544,17
428	PASTOS ASOCIADOS A GANADERÍA ECOLÓGICA	502,04		75,00	0,00	75,00	6.161,25	6.161,25	6.161,25	6.161,25
<b>TOTAL</b>		532,12	105,06	105,06		105,06	10.705,42	10.705,42	10.705,42	10.705,42

**APLICACIÓN DE REDUCCIONES Y PENALIZACIONES**

<u>GRUPO DE PAGO</u>	<u>Importe Calculado</u>	<u>Importe prereduc.</u>	<u>Criterios de subvencionabilidad y compromisos</u>	<u>Presentación tardía</u>	<u>Omisión declaración</u>	<u>Condicionabilidad</u>	<u>IMPORTE (Euros) RESUELTO</u>
HERBÁCEOS	4.544,17	4.544,17	0,00	0,00	0,00	0,00	4.544,17
PASTOS ASOCIADOS A GANADERÍA	6.161,25	6.161,25	0,00	0,00	0,00	0,00	6.161,25
<b>TOTAL</b>	10.705,42	10.705,42					10.705,42

**RESUMEN DE PAGOS**

	<u>RESUELTO</u>	<u>FEADER</u>	<u>MAPA</u>	<u>CAPADR</u>
HERBÁCEOS - Pago realizado	4.544,17 €	3.862,54 €	445,78 €	235,85 €
PASTOS ASOCIADOS A GANADERÍA ECOLÓGICA - Pago realizado	6.161,25 €	5.237,06 €	604,42 €	319,77 €
<b>TOTAL</b>	10.705,42 €	9.099,60 €	1.050,20 €	555,62 €

**RECINTOS RESUELTOS**

<u>REF.</u>	<u>REFERENCIA SIGPAC</u>	<u>CULTIVO DESCRIPCIÓN CULTIVO</u>	<u>S/R G.PAGO</u>	<u>PEND. MEDIA (%)</u>	<u>SUP. DEC. ADMISIBLE (ha)</u>	<u>SUP. COMPROM. (ha)</u>	<u>SUP. AJUSTADA COMPR.(1) (ha)</u>	<u>SUP. CONV. SIGPAC (ha)</u>	<u>SUP. CERTIF. (ha)</u>	<u>SUP. CAMPO (ha)</u>	<u>SUP. CAMPO DETER. CULT. DECLARADO (ha)</u>	<u>SUP. DEC. REDUCIDA (ha)</u>	<u>SUP. RESUELTA (ha)</u>
1700000005497126	41-032-001-00121-003	241000 MEZCLA VEZA - AVENA-SIN VARIEDAD	S 426	4,20	5,32	5,32	5,32		5,32			5,32	5,32
1700000005497128	41-032-001-00015-001	241000 MEZCLA VEZA - AVENA-SIN VARIEDAD	R 426	7,20	24,76	24,74	24,74		24,74			24,74	24,74
1700000005497106	41-032-001-00015-006	62000 PASTOS PERMANENTES DE 5 O MAS AÑOS-SIN VARIEDAD	S 428	22,70	256,50	256,50	256,50		256,50			256,50	256,50
1700000005497107	41-032-001-00015-020	62000 PASTOS PERMANENTES DE 5 O MAS AÑOS-SIN VARIEDAD	S 428	43,20	78,91	78,91	78,91		143,47			78,91	78,91
1700000005497109	41-032-001-00121-001	62000 PASTOS PERMANENTES DE 5 O MAS AÑOS-SIN VARIEDAD	S 428	5,30	5,68	5,68	5,68		5,68			5,68	5,68
1700000005497110	41-032-001-00121-002	62000 PASTOS PERMANENTES DE 5 O MAS AÑOS-SIN VARIEDAD	S 428	16,40	159,03	159,03	159,03		187,29			159,03	159,03
1700000005497113	41-032-001-00121-012	62000 PASTOS PERMANENTES DE 5 O MAS AÑOS-SIN VARIEDAD	S 428	5,00	1,06	1,06	1,06		1,06			1,06	1,06
1700000005497116	41-032-001-00015-032	62000 PASTOS PERMANENTES DE 5 O MAS AÑOS-SIN VARIEDAD	R 428	6,40	0,07	0,07	0,07		0,07			0,07	0,07
1700000005497117	41-032-001-00015-030	62000 PASTOS PERMANENTES DE 5 O MAS AÑOS-SIN VARIEDAD	R 428	5,10	0,15	0,15	0,15		0,15			0,15	0,15
1700000005497120	41-032-001-00015-031	62000 PASTOS PERMANENTES DE 5 O MAS AÑOS-SIN VARIEDAD	R 428	6,70	0,35	0,35	0,35		0,41			0,35	0,35
1700000005497121	41-032-001-00015-010	62000 PASTOS PERMANENTES DE 5 O MAS AÑOS-SIN VARIEDAD	S 428	8,20	0,29	0,29	0,29		0,29			0,29	0,29

(1) Superficie declarada admisible ajustada con la superficie comprometida.

(2) Factor de penalización valorando el alcance para el tipo de compromiso.

Puede verificar la integridad de una copia de este documento mediante la lectura del código QR adjunto o mediante el acceso a la dirección <https://ws050.juntadeandalucia.es/verificarFirma> indicando el código de VERIFICACIÓN

FIRMADO POR

RAQUEL MARIA ESPIN CRESPO

18/12/2024

VERIFICACIÓN

Pk2jmUCNT2ZVULXR6LZ4ED5BQV9F2A

PÁG. 513/2017



**INCIDENCIAS****INCIDENCIA DESCRIPCIÓN**

- 100407 Explotación solicitada no forma parte de ningún organismo de control autorizado para la producción ecológica en Andalucía o fecha de inscripción posterior al plazo establecido ( Anexo I. Criterios de Subvencionabilidad. Orden 28 de marzo de 2023 ).  
Explotación:ES410320000064 Especie:OVINA  
Explotación:ES410320000064 Especie:PORCINO  
Explotación:ES410320000113 Especie:PORCINO
- 100410 Recinto no admisible por pertenecer a una explotación ganadera No inscrita en Sipea ( Artículo 10 de la Orden de 28 de marzo de 2023 ).  
Ref:170000005497105 Recinto:41-032-001-00012-00001 Cultivo:62000 PASTOS PERMANENTES DE 5 O MAS AÑOS-SIN VARIEDAD Secano Explotación:ES410320000113  
Ref:170000005497122 Recinto:41-032-001-00015-00016 Cultivo:62000 PASTOS PERMANENTES DE 5 O MAS AÑOS-SIN VARIEDAD Secano Explotación:ES410320000113  
Ref:170000005497125 Recinto:41-032-001-00015-00021 Cultivo:62000 PASTOS PERMANENTES DE 5 O MAS AÑOS-SIN VARIEDAD Secano Explotación:ES410320000113  
Ref:170000005497129 Recinto:41-032-001-00015-00024 Cultivo:62000 PASTOS PERMANENTES DE 5 O MAS AÑOS-SIN VARIEDAD Secano Explotación:ES410320000113  
Ref:170000005497112 Recinto:41-032-001-00121-00005 Cultivo:62000 PASTOS PERMANENTES DE 5 O MAS AÑOS-SIN VARIEDAD Secano Explotación:ES410320000113
- 100411 Recinto no admisible por no estar asociado en SIGGAN a una explotación ganadera ( Artículo 10 de la Orden de 28 de marzo de 2023 ).  
Ref:170000005497108 Recinto:41-032-001-00015-00026 Cultivo:62000 PASTOS PERMANENTES DE 5 O MAS AÑOS-SIN VARIEDAD Secano  
Ref:170000005497114 Recinto:41-032-001-00134-00003 Cultivo:62000 PASTOS PERMANENTES DE 5 O MAS AÑOS-SIN VARIEDAD Secano  
Ref:170000005497115 Recinto:41-032-001-00134-00023 Cultivo:62000 PASTOS PERMANENTES DE 5 O MAS AÑOS-SIN VARIEDAD Secano
- 100421 Recinto declarado por error para una operación de la 6503, que se ha corregido de oficio marcando la operación correcta, de acuerdo con la fecha de inscripción del recinto en la producción ecológica.  
Ref:170000005497128 Recinto:41-032-001-00015-00001 Cultivo:241000 MEZCLA VEZA - AVENA-SIN VARIEDAD Regadío  
Ref:170000005497122 Recinto:41-032-001-00015-00016 Cultivo:62000 PASTOS PERMANENTES DE 5 O MAS AÑOS-SIN VARIEDAD Secano  
Ref:170000005497129 Recinto:41-032-001-00015-00024 Cultivo:62000 PASTOS PERMANENTES DE 5 O MAS AÑOS-SIN VARIEDAD Secano  
Ref:170000005497108 Recinto:41-032-001-00015-00026 Cultivo:62000 PASTOS PERMANENTES DE 5 O MAS AÑOS-SIN VARIEDAD Secano  
Ref:170000005497126 Recinto:41-032-001-00121-00003 Cultivo:241000 MEZCLA VEZA - AVENA-SIN VARIEDAD Secano
- 100424 Solicita recinto que no está comprometido para la operación.  
Ref:170000005497105 Recinto:41-032-001-00012-00001 Cultivo:62000 PASTOS PERMANENTES DE 5 O MAS AÑOS-SIN VARIEDAD Secano  
Ref:170000005497122 Recinto:41-032-001-00015-00016 Cultivo:62000 PASTOS PERMANENTES DE 5 O MAS AÑOS-SIN VARIEDAD Secano  
Ref:170000005497125 Recinto:41-032-001-00015-00021 Cultivo:62000 PASTOS PERMANENTES DE 5 O MAS AÑOS-SIN VARIEDAD Secano  
Ref:170000005497129 Recinto:41-032-001-00015-00024 Cultivo:62000 PASTOS PERMANENTES DE 5 O MAS AÑOS-SIN VARIEDAD Secano  
Ref:170000005497108 Recinto:41-032-001-00015-00026 Cultivo:62000 PASTOS PERMANENTES DE 5 O MAS AÑOS-SIN VARIEDAD Secano  
Ref:170000005497112 Recinto:41-032-001-00121-00005 Cultivo:62000 PASTOS PERMANENTES DE 5 O MAS AÑOS-SIN VARIEDAD Secano  
Ref:170000005497114 Recinto:41-032-001-00134-00003 Cultivo:62000 PASTOS PERMANENTES DE 5 O MAS AÑOS-SIN VARIEDAD Secano  
Ref:170000005497115 Recinto:41-032-001-00134-00023 Cultivo:62000 PASTOS PERMANENTES DE 5 O MAS AÑOS-SIN VARIEDAD Secano

**Datos considerados para el Cálculo de la Carga Ganadera mínima y máxima del expediente**

Explotación	Especie	Inscrito en Sipea y Admisible	Ugm Calculada para CG Mínima	Ugm Calculada para CG Máxima
ES410320000064	BOVINA	SI	75,05	75,05
ES410320000064	OVINA	NO	0,00	81,53
ES410320000064	PORCINO	NO	0,00	105,80
ES410320000113	PORCINO	NO	0,00	8,52
			75,05	270,90

**Superficie determinada para Cálculo Carga Ganadera Mínima:** 591,15 ha

(1) Superficie declarada admisible ajustada con la superficie comprometida.  
(2) Factor de penalización valorando el alcance para el tipo de compromiso.

Puede verificar la integridad de una copia de este documento mediante la lectura del código QR adjunto o mediante el acceso a la dirección <https://ws050.juntadeandalucia.es/verificarFirma> indicando el código de VERIFICACIÓN

FIRMADO POR	RAQUEL MARIA ESPIN CRESPO	18/12/2024	
VERIFICACIÓN	Pk2jmUCNT2ZVULXR6LZ4ED5BQV9F2A	PÁG. 514/2017	

**Datos considerados para el Cálculo de la Carga Ganadera mínima y máxima del expediente**

**Superficie determinada para Cálculo Carga Ganadera Máxima:** 622,61 ha      Los importes del Grupo de Pago de pastos de este expediente han sido ajustados por no llegar a la carga ganadera mínima de 0,3

**Carga Ganadera Mínima Expediente:** 0,13 ugm/ha

**Carga Ganadera Máxima Expediente:** 0,44 ugm/ha

**Recintos Determinados para el Cálculo de Garga Ganadera Mínima**

REF.	REFERENCIA SIGPAC	CULTIVO	DESCRIPCIÓN CULTIVO	S/R	SUP. RESUELTA (ha)
1700000005497105	41-032-001-00012-00001	62000	PASTOS PERMANENTES DE 5 O MAS AÑOS-SIN VARIEDAD	S	13,76
1700000005497106	41-032-001-00015-00006	62000	PASTOS PERMANENTES DE 5 O MAS AÑOS-SIN VARIEDAD	S	256,50
1700000005497107	41-032-001-00015-00020	62000	PASTOS PERMANENTES DE 5 O MAS AÑOS-SIN VARIEDAD	S	78,91
1700000005497108	41-032-001-00015-00026	62000	PASTOS PERMANENTES DE 5 O MAS AÑOS-SIN VARIEDAD	S	3,06
1700000005497109	41-032-001-00121-00001	62000	PASTOS PERMANENTES DE 5 O MAS AÑOS-SIN VARIEDAD	S	5,68
1700000005497110	41-032-001-00121-00002	62000	PASTOS PERMANENTES DE 5 O MAS AÑOS-SIN VARIEDAD	S	159,03
1700000005497112	41-032-001-00121-00005	62000	PASTOS PERMANENTES DE 5 O MAS AÑOS-SIN VARIEDAD	S	0,61
1700000005497113	41-032-001-00121-00012	62000	PASTOS PERMANENTES DE 5 O MAS AÑOS-SIN VARIEDAD	S	1,06
1700000005497114	41-032-001-00134-00003	62000	PASTOS PERMANENTES DE 5 O MAS AÑOS-SIN VARIEDAD	S	2,66
1700000005497115	41-032-001-00134-00023	62000	PASTOS PERMANENTES DE 5 O MAS AÑOS-SIN VARIEDAD	S	9,37
1700000005497116	41-032-001-00015-00032	62000	PASTOS PERMANENTES DE 5 O MAS AÑOS-SIN VARIEDAD	R	0,07
1700000005497117	41-032-001-00015-00030	62000	PASTOS PERMANENTES DE 5 O MAS AÑOS-SIN VARIEDAD	R	0,15
1700000005497120	41-032-001-00015-00031	62000	PASTOS PERMANENTES DE 5 O MAS AÑOS-SIN VARIEDAD	R	0,35
1700000005497121	41-032-001-00015-00010	62000	PASTOS PERMANENTES DE 5 O MAS AÑOS-SIN VARIEDAD	S	0,29
1700000005497122	41-032-001-00015-00016	62000	PASTOS PERMANENTES DE 5 O MAS AÑOS-SIN VARIEDAD	S	0,59
1700000005497125	41-032-001-00015-00021	62000	PASTOS PERMANENTES DE 5 O MAS AÑOS-SIN VARIEDAD	S	54,51
1700000005497129	41-032-001-00015-00024	62000	PASTOS PERMANENTES DE 5 O MAS AÑOS-SIN VARIEDAD	S	4,55

**Recintos Determinados para el Cálculo de Garga Ganadera Máxima**

REF.	REFERENCIA SIGPAC	CULTIVO	DESCRIPCIÓN CULTIVO	S/R	SUP. RESUELTA (ha)
-1384005	41-032-001-00015-00022	62000	PASTOS PERMANENTES DE 5 O MAS AÑOS-SIN VARIEDAD	S	31,46
1700000005497105	41-032-001-00012-00001	62000	PASTOS PERMANENTES DE 5 O MAS AÑOS-SIN VARIEDAD	S	13,76
1700000005497106	41-032-001-00015-00006	62000	PASTOS PERMANENTES DE 5 O MAS AÑOS-SIN VARIEDAD	S	256,50
1700000005497107	41-032-001-00015-00020	62000	PASTOS PERMANENTES DE 5 O MAS AÑOS-SIN VARIEDAD	S	78,91
1700000005497108	41-032-001-00015-00026	62000	PASTOS PERMANENTES DE 5 O MAS AÑOS-SIN VARIEDAD	S	3,06
1700000005497109	41-032-001-00121-00001	62000	PASTOS PERMANENTES DE 5 O MAS AÑOS-SIN VARIEDAD	S	5,68
1700000005497110	41-032-001-00121-00002	62000	PASTOS PERMANENTES DE 5 O MAS AÑOS-SIN VARIEDAD	S	159,03
1700000005497112	41-032-001-00121-00005	62000	PASTOS PERMANENTES DE 5 O MAS AÑOS-SIN VARIEDAD	S	0,61
1700000005497113	41-032-001-00121-00012	62000	PASTOS PERMANENTES DE 5 O MAS AÑOS-SIN VARIEDAD	S	1,06
1700000005497114	41-032-001-00134-00003	62000	PASTOS PERMANENTES DE 5 O MAS AÑOS-SIN VARIEDAD	S	2,66
1700000005497115	41-032-001-00134-00023	62000	PASTOS PERMANENTES DE 5 O MAS AÑOS-SIN VARIEDAD	S	9,37
1700000005497116	41-032-001-00015-00032	62000	PASTOS PERMANENTES DE 5 O MAS AÑOS-SIN VARIEDAD	R	0,07
1700000005497117	41-032-001-00015-00030	62000	PASTOS PERMANENTES DE 5 O MAS AÑOS-SIN VARIEDAD	R	0,15
1700000005497120	41-032-001-00015-00031	62000	PASTOS PERMANENTES DE 5 O MAS AÑOS-SIN VARIEDAD	R	0,35

(1) Superficie declarada admisible ajustada con la superficie comprometida.  
(2) Factor de penalización valorando el alcance para el tipo de compromiso.

Puede verificar la integridad de una copia de este documento mediante la lectura del código QR adjunto o mediante el acceso a la dirección <https://ws050.juntadeandalucia.es/verificarFirma> indicando el código de VERIFICACIÓN

FIRMADO POR

RAQUEL MARIA ESPIN CRESPO

18/12/2024

VERIFICACIÓN

Pk2jmUCNT2ZVULXR6LZ4ED5BQV9F2A

PÁG. 515/2017





**Datos considerados para el Cálculo de la Carga Ganadera mínima y máxima del expediente****Recintos Determinados para el Cálculo de Garga Ganadera Máxima**

<b>REF.</b>	<b>REFERENCIA SIGPAC</b>	<b>CULTIVO</b>	<b>DESCRIPCIÓN CULTIVO</b>	<b>S/R</b>	<b>SUP. RESUELTA (ha)</b>
1700000005497121	41-032-001-00015-00010	62000	PASTOS PERMANENTES DE 5 O MAS AÑOS-SIN VARIEDAD	S	0,29
1700000005497122	41-032-001-00015-00016	62000	PASTOS PERMANENTES DE 5 O MAS AÑOS-SIN VARIEDAD	S	0,59
1700000005497125	41-032-001-00015-00021	62000	PASTOS PERMANENTES DE 5 O MAS AÑOS-SIN VARIEDAD	S	54,51
1700000005497129	41-032-001-00015-00024	62000	PASTOS PERMANENTES DE 5 O MAS AÑOS-SIN VARIEDAD	S	4,55

**Incidencias de carga ganadera****INCIDENCIA DESCRIPCIÓN**

100407	Explotación solicitada no forma parte de ningún organismo de control autorizado para la producción ecológica en Andalucía o fecha de inscripción posterior al plazo establecido ( Anexo I. Criterios de Subvencionabilidad. Orden 28 de marzo de 2023 ). Explotación:ES410320000064 Especie:OVINA Explotación:ES410320000064 Especie:PORCINO Explotación:ES410320000113 Especie:PORCINO
--------	--

(1) Superficie declarada admisible ajustada con la superficie comprometida.  
(2) Factor de penalización valorando el alcance para el tipo de compromiso.

Puede verificar la integridad de una copia de este documento mediante la lectura del código QR adjunto o mediante el acceso a la dirección <https://ws050.juntadeandalucia.es/verificarFirma> indicando el código de VERIFICACIÓN

FIRMADO POR	RAQUEL MARIA ESPIN CRESPO	18/12/2024
VERIFICACIÓN	Pk2jmUCNT2ZVULXR6LZ4ED5BQV9F2A	PÁG. 516/2017





**APELLIDOS Y NOMBRE / RAZÓN SOCIAL**

DEHESA DEL VIAR S.A.

NIF  
\*\*\*3563\*EXPEDIENTE  
1197475**ANUALIDAD DE PAGO**

1ª

**IMPORTES POR ANUALIDAD**

	2023	2024	2025	2026	2027
IMPORTE MÁXIMO SUBVENCIONABLE	3.457,26 €	3.457,26 €	3.457,26 €	3.457,26 €	3.457,26 €
IMPORTE MEDIO DE TRANSFERENCIA (€/ha)	151,17 €	151,17 €	151,17 €	151,17 €	151,17 €

**RESUMEN DE UNIDADES**

Cód	GRUPO DE PAGO	Sup. Dec. Admisible (ha)	Sup. Comprometida (ha)	Sup. ajustada compromiso (1) (ha)	% sobredec.	Sup. Resuelta (ha)	Importe Declarado	Importe Topado	Importe Resuelto	Importe tras sobredec.
426	HERBÁCEOS	22,87		22,87	0,00	22,87	3.457,26	3.457,26	3.457,26	3.457,26
<b>TOTAL</b>		22,87	22,87	22,87		22,87	3.457,26	3.457,26	3.457,26	3.457,26

**APLICACIÓN DE REDUCCIONES Y PENALIZACIONES**

GRUPO DE PAGO	Importe Calculado	Importe prerreduc.	Criterios de subvencionabilidad y compromisos	Presentación tardía	Omisión declaración	Condicionalidad	IMPORTE (Euros) RESUELTO
HERBÁCEOS	3.457,26	3.457,26	0,00	0,00	1,00	0,00	3.422,69
<b>TOTAL</b>	3.457,26	3.457,26					3.422,69

**RESUMEN DE PAGOS****IMPORTE ( Euros )**

	RESUELTO	FEADER	MAPA	CAPADR
HERBÁCEOS - Pago realizado	3.422,69 €	2.909,29 €	335,77 €	177,63 €

**RECINTOS RESUELTOS**

REF.	REFERENCIA SIGPAC	CULTIVO DESCRIPCIÓN CULTIVO	S/R	G.PAGO	PEND. MEDIA (%)	SUP. ADMISIBLE (ha)	SUP. COMPROM. (1) (ha)	SUP. AJUSTADA COMPR.(1) (ha)	SUP. CONY. SIGPAC (ha)	SUP. CERTIE (ha)	SUP. CAMPO (ha)	SUP. CAMPO DETER. CULT. DECLARADO (ha)	SUP. REDUCIDA (ha)	SUP. RESUELTA (ha)
5254282	41-009-011-00014-043	8000 AVENA-SIN VARIEDAD	S	426	9,50	11,39	11,39	11,39		11,39			11,39	11,39
5254285	41-009-011-00016-026	8000 AVENA-SIN VARIEDAD	S	426	9,10	11,48	11,48	11,48		11,48			11,48	11,48

**INCIDENCIAS****INCIDENCIA DESCRIPCIÓN**

- 256 Solicitud con recintos no declarados en campaña actual con una reducción por omisión de superficie superior al 3%  
CÓDIGO PARA EL PORCENTAJE DE REDUCCIÓN POR OMISIÓN QUE CORRESPONDE A LA SOLICITUD:1
- 100400 Recinto con cultivo, variedad, régimen de explotación o uso Sigpac no compatible con la operación solicitada ( Anexo IV.I Cultivos y variedades elegibles para las Intervenciones. Orden de 28 de marzo de 2023 ).  
Ref:5254281 Recinto:41-009-011-00014-00042 Cultivo:338000 MEZCLA VEZA-RAYGRASS-SIN VARIEDAD Secano Uso:TA  
Ref:5254214 Recinto:41-009-011-00014-00052 Cultivo:338000 MEZCLA VEZA-RAYGRASS-SIN VARIEDAD Secano Uso:TA  
Ref:5254215 Recinto:41-009-011-00014-00053 Cultivo:338000 MEZCLA VEZA-RAYGRASS-SIN VARIEDAD Secano Uso:TA  
Ref:5254272 Recinto:41-009-011-00015-00001 Cultivo:338000 MEZCLA VEZA-RAYGRASS-SIN VARIEDAD Secano Uso:TA  
Ref:5254284 Recinto:41-009-011-00016-00022 Cultivo:338000 MEZCLA VEZA-RAYGRASS-SIN VARIEDAD Secano Uso:TA  
Ref:5254257 Recinto:41-009-013-00008-00003 Cultivo:338000 MEZCLA VEZA-RAYGRASS-SIN VARIEDAD Secano Uso:TA  
Ref:5254258 Recinto:41-009-013-00008-00013 Cultivo:338000 MEZCLA VEZA-RAYGRASS-SIN VARIEDAD Secano Uso:TA  
Ref:5254259 Recinto:41-009-013-00008-00039 Cultivo:338000 MEZCLA VEZA-RAYGRASS-SIN VARIEDAD Secano Uso:TA  
Ref:5254260 Recinto:41-009-013-00008-00046 Cultivo:338000 MEZCLA VEZA-RAYGRASS-SIN VARIEDAD Secano Uso:TA  
Ref:5254209 Recinto:41-009-013-00008-00055 Cultivo:338000 MEZCLA VEZA-RAYGRASS-SIN VARIEDAD Secano Uso:TA
- 100424 Solicita recinto que no está comprometido para la operación.  
Ref:5254281 Recinto:41-009-011-00014-00042 Cultivo:338000 MEZCLA VEZA-RAYGRASS-SIN VARIEDAD Secano  
Ref:5254214 Recinto:41-009-011-00014-00052 Cultivo:338000 MEZCLA VEZA-RAYGRASS-SIN VARIEDAD Secano  
Ref:5254215 Recinto:41-009-011-00014-00053 Cultivo:338000 MEZCLA VEZA-RAYGRASS-SIN VARIEDAD Secano  
Ref:5254272 Recinto:41-009-011-00015-00001 Cultivo:338000 MEZCLA VEZA-RAYGRASS-SIN VARIEDAD Secano  
Ref:5254284 Recinto:41-009-011-00016-00022 Cultivo:338000 MEZCLA VEZA-RAYGRASS-SIN VARIEDAD Secano  
Ref:5254257 Recinto:41-009-013-00008-00003 Cultivo:338000 MEZCLA VEZA-RAYGRASS-SIN VARIEDAD Secano  
Ref:5254258 Recinto:41-009-013-00008-00013 Cultivo:338000 MEZCLA VEZA-RAYGRASS-SIN VARIEDAD Secano  
Ref:5254259 Recinto:41-009-013-00008-00039 Cultivo:338000 MEZCLA VEZA-RAYGRASS-SIN VARIEDAD Secano  
Ref:5254260 Recinto:41-009-013-00008-00046 Cultivo:338000 MEZCLA VEZA-RAYGRASS-SIN VARIEDAD Secano  
Ref:5254209 Recinto:41-009-013-00008-00055 Cultivo:338000 MEZCLA VEZA-RAYGRASS-SIN VARIEDAD Secano

(1) Superficie declarada admisible ajustada con la superficie comprometida.  
(2) Factor de penalización valorando el alcance para el tipo de compromiso.Puede verificar la integridad de una copia de este documento mediante la lectura del código QR adjunto o mediante el acceso a la dirección <https://ws050.juntadeandalucia.es/verificarFirma> indicando el código de VERIFICACIÓN

FIRMADO POR

RAQUEL MARIA ESPIN CRESPO

18/12/2024

VERIFICACIÓN

Pk2jmUCNT2ZVULXR6LZ4ED5BQV9F2A

PÁG. 517/2017



**APELLIDOS Y NOMBRE / RAZÓN SOCIAL**

DEHESA EL CASTILLO SLU

**NIF**

\*\*\*7514\*

**EXPEDIENTE**

1142170

**ANUALIDAD DE PAGO**

1ª

**IMPORTES POR ANUALIDAD**

	2023	2024	2025	2026	2027
IMPORTE MÁXIMO SUBVENCIONABLE	5.548,00 €	5.548,00 €	5.548,00 €	5.548,00 €	5.548,00 €
IMPORTE MEDIO DE TRANSFERENCIA (€/ha)	247,90 €	247,90 €	247,90 €	247,90 €	247,90 €

**RESUMEN DE UNIDADES**

Cód	GRUPO DE PAGO	Sup. Dec. Admisible (ha)	Sup. Comprometida (ha)	Sup. ajustada compromiso (1) (ha)	% sobredec.	Sup. Resuelta (ha)	Importe Declarado	Importe Topado	Importe Resuelto	Importe tras sobredec.
429	OLIVAR	22,38		22,38	0,00	22,38	5.548,00	5.548,00	5.548,00	5.548,00
<b>TOTAL</b>		22,38	22,38	22,38		22,38	5.548,00	5.548,00	5.548,00	5.548,00

**APLICACIÓN DE REDUCCIONES Y PENALIZACIONES**

GRUPO DE PAGO	Importe Calculado	Importe prereduc.	Criterios de subvencionabilidad y compromisos	Presentación tardía	Omisión declaración	Condicionalidad	IMPORTE (Euros) RESUELTO
OLIVAR	5.548,00	5.548,00	0,00	0,00	0,00	0,00	5.548,00
<b>TOTAL</b>	5.548,00	5.548,00					5.548,00

**RESUMEN DE PAGOS****IMPORTE ( Euros )**

	RESUELTO	FEADER	MAPA	CAPADR
OLIVAR - Pago realizado	5.548,00 €	4.715,80 €	544,26 €	287,94 €

**RECINTOS RESUELTOS**

REF.	REFERENCIA SIGPAC	CULTIVO	DESCRIPCIÓN CULTIVO	S/R G.PAGO	PEND. MEDIA (%)	SUP. DEC. ADMISIBLE (ha)	SUP. COMPROM. (ha)	SUP. AJUSTADA COMPR.(1) (ha)	SUP. CONY. SIGPAC (ha)	SUP. CERTIE (ha)	SUP. CAMPO (ha)	SUP. CAMPO DETER. CULT. DECLARADO (ha)	SUP. DEC. REDUCIDA (ha)	SUP. RESUELTA (ha)
-1360290	41-031-008-00019-001	101195	OLIVAR-LECHIN DE SEVILLA	S 429	15,20	16,73	16,73	16,73		16,73			16,73	16,73
170000006318401	41-031-009-00022-004	101195	OLIVAR-LECHIN DE SEVILLA	S 429	12,10	5,65	5,65	5,65		5,65			5,65	5,65

(1) Superficie declarada admisible ajustada con la superficie comprometida.  
(2) Factor de penalización valorando el alcance para el tipo de compromiso.

Puede verificar la integridad de una copia de este documento mediante la lectura del código QR adjunto o mediante el acceso a la dirección <https://ws050.juntadeandalucia.es/verificarFirma> indicando el código de VERIFICACIÓN

FIRMADO POR

RAQUEL MARIA ESPIN CRESPO

18/12/2024

VERIFICACIÓN

Pk2jmUCNT2ZVULXR6LZ4ED5BQV9F2A

PÁG. 518/2017



**APELLIDOS Y NOMBRE / RAZÓN SOCIAL**

DEHESA EL CONFITE, S.L.

**NIF**

\*\*\*5133\*

**EXPEDIENTE**

1273642

**ANUALIDAD DE PAGO**

1ª

**IMPORTES POR ANUALIDAD**

	2023	2024	2025	2026	2027
<b>IMPORTE MÁXIMO SUBVENCIONABLE</b>	6.161,25 €	6.161,25 €	6.161,25 €	6.161,25 €	6.161,25 €
<b>IMPORTE MEDIO DE TRANSFERENCIA (€/ha)</b>	82,15 €	82,15 €	82,15 €	82,15 €	82,15 €

**RESUMEN DE UNIDADES**

Cód	GRUPO DE PAGO	Sup. Dec. Admisible (ha)	Sup. Comprometida (ha)	Sup. ajustada compromiso (1) (ha)	% sobredec.	Sup. Resuelta (ha)	Importe Declarado	Importe Topado	Importe Resuelto	Importe tras sobredec.
428	PASTOS ASOCIADOS A GANADERÍA ECOLÓGICA	564,88		75,00	0,00	75,00	6.161,25	6.161,25	6.161,25	6.161,25
	<b>TOTAL</b>	564,88	75,00	75,00		75,00	6.161,25	6.161,25	6.161,25	6.161,25

**APLICACIÓN DE REDUCCIONES Y PENALIZACIONES**

GRUPO DE PAGO	Importe Calculado	Importe prereduc.	Criterios de subvencionabilidad y compromisos	Presentación tardía	Omisión declaración	Condicionabilidad	IMPORTE (Euros) RESUELTO
PASTOS ASOCIADOS A GANADERÍA	6.161,25	6.161,25	0,00	0,00	0,00	0,00	6.161,25
<b>TOTAL</b>	6.161,25	6.161,25					6.161,25

**RESUMEN DE PAGOS**

	RESUELTO	FEADER	MAPA	CAPADR
PASTOS ASOCIADOS A GANADERÍA ECOLÓGICA - Pago realizado	6.161,25 €	5.237,06 €	604,42 €	319,77 €

(1) Superficie declarada admisible ajustada con la superficie comprometida.  
 (2) Factor de penalización valorando el alcance para el tipo de compromiso.

Puede verificar la integridad de una copia de este documento mediante la lectura del código QR adjunto o mediante el acceso a la dirección <https://ws050.juntadeandalucia.es/verificarFirma> indicando el código de VERIFICACIÓN

FIRMADO POR	RAQUEL MARIA ESPIN CRESPO	18/12/2024	
VERIFICACIÓN	Pk2jmUCNT2ZVULXR6LZ4ED5BQV9F2A	PÁG. 519/2017	

**RECINTOS RESUELTOS**

REF.	REFERENCIA SIGPAC	CULTIVO	DESCRIPCIÓN CULTIVO	S/R	G.PAGO	PEND. MEDIA (%)	SUP. DEC. ADMISIBLE (ha)	SUP. COMPROM. (ha)	SUP. AJUSTADA COMPR.(1) (ha)	SUP. CONV. SIGPAC (ha)	SUP. CERTIF. (ha)	SUP. CAMPO (ha)	SUP. CAMPO DETER. CULT. DECLARADO (ha)	SUP. DEC. REDUCIDA (ha)	SUP. RESUELTA (ha)
170000007089434	41-031-009-00026-001	62000	PASTOS PERMANENTES DE 5 O MAS AÑOS-SIN VARIEDAD	S	428	42,70	2,99	2,99	2,99		3,98			2,99	2,99
170000007089441	41-031-011-00220-008	62000	PASTOS PERMANENTES DE 5 O MAS AÑOS-SIN VARIEDAD	S	428	11,10	3,13	3,13	3,13		3,13			3,13	3,13
170000007089453	41-031-011-00223-001	62000	PASTOS PERMANENTES DE 5 O MAS AÑOS-SIN VARIEDAD	S	428	23,10	57,46	57,46	57,46		76,61			57,46	57,46
170000007089454	41-031-011-00218-001	62000	PASTOS PERMANENTES DE 5 O MAS AÑOS-SIN VARIEDAD	S	428	15,50	2,20	2,20	2,20		2,59			2,20	2,20
170000007089455	41-031-011-00217-001	62000	PASTOS PERMANENTES DE 5 O MAS AÑOS-SIN VARIEDAD	S	428	32,40	1,11	1,11	1,11		2,47			1,11	1,11
170000007089456	41-031-011-00220-001	62000	PASTOS PERMANENTES DE 5 O MAS AÑOS-SIN VARIEDAD	S	428	9,10	3,42	3,42	3,42		3,42			3,42	3,42
170000007089457	41-031-011-00219-001	62000	PASTOS PERMANENTES DE 5 O MAS AÑOS-SIN VARIEDAD	S	428	10,80	1,33	1,33	1,33		1,33			1,33	1,33
170000007089474	41-031-010-00006-013	62000	PASTOS PERMANENTES DE 5 O MAS AÑOS-SIN VARIEDAD	S	428	13,20	0,94	0,94	0,94		0,94			0,94	0,94
170000007089475	41-031-010-00008-008	62000	PASTOS PERMANENTES DE 5 O MAS AÑOS-SIN VARIEDAD	S	428	9,40	0,34	0,34	0,34		0,34			0,34	0,34
170000007089476	41-031-011-00220-004	20000	BARBECHO TRADICIONAL-SIN VARIEDAD	S	428	6,40	0,15	0,15	0,15		0,15			0,15	0,15
170000007089477	41-031-010-00003-001	62000	PASTOS PERMANENTES DE 5 O MAS AÑOS-SIN VARIEDAD	S	428	38,40	66,28	66,28	66,28		120,50			66,28	66,28
170000007089478	41-031-010-00002-002	62000	PASTOS PERMANENTES DE 5 O MAS AÑOS-SIN VARIEDAD	S	428	22,60	0,07	0,07	0,07		0,16			0,07	0,07
170000007089479	41-031-010-00003-014	62000	PASTOS PERMANENTES DE 5 O MAS AÑOS-SIN VARIEDAD	S	428	10,40	0,08	0,08	0,08		0,09			0,08	0,08
170000007089480	41-031-010-00002-003	62000	PASTOS PERMANENTES DE 5 O MAS AÑOS-SIN VARIEDAD	S	428	37,00	0,44	0,44	0,44		1,26			0,44	0,44
170000007089481	41-031-010-00001-009	62000	PASTOS PERMANENTES DE 5 O MAS AÑOS-SIN VARIEDAD	S	428	23,50	3,93	3,93	3,93		3,93			3,93	3,93
170000007089482	41-031-010-00001-008	62000	PASTOS PERMANENTES DE 5 O MAS AÑOS-SIN VARIEDAD	S	428	33,80	4,28	4,28	4,28		5,71			4,28	4,28
170000007089483	41-031-010-00001-011	62000	PASTOS PERMANENTES DE 5 O MAS AÑOS-SIN VARIEDAD	S	428	35,50	12,91	12,91	12,91		19,86			12,91	12,91
170000007089484	41-031-010-00001-010	62000	PASTOS PERMANENTES DE 5 O MAS AÑOS-SIN VARIEDAD	S	428	37,80	14,66	14,66	14,66		26,65			14,66	14,66
170000007089485	41-031-010-00001-002	62000	PASTOS PERMANENTES DE 5 O MAS AÑOS-SIN VARIEDAD	S	428	41,80	8,67	8,67	8,67		15,77			8,67	8,67
170000007089486	41-031-009-00027-001	62000	PASTOS PERMANENTES DE 5 O MAS AÑOS-SIN VARIEDAD	S	428	32,20	1,12	1,12	1,12		1,49			1,12	1,12
170000007089487	41-031-010-00001-007	62000	PASTOS PERMANENTES DE 5 O MAS AÑOS-SIN VARIEDAD	S	428	37,30	0,77	0,77	0,77		1,71			0,77	0,77
170000007089488	41-031-010-00001-006	62000	PASTOS PERMANENTES DE 5 O MAS AÑOS-SIN VARIEDAD	S	428	29,30	0,74	0,74	0,74		0,98			0,74	0,74
170000007089489	41-031-011-00213-002	20000	BARBECHO TRADICIONAL-SIN VARIEDAD	S	428	10,80	0,55	0,55	0,55		0,55			0,55	0,55
170000007089490	41-031-011-00220-002	20000	BARBECHO TRADICIONAL-SIN VARIEDAD	S	428	6,30	0,32	0,32	0,32		0,32			0,32	0,32
170000007089492	41-031-010-00007-003	20000	BARBECHO TRADICIONAL-SIN VARIEDAD	S	428	7,30	3,10	3,10	3,10		3,10			3,10	3,10
170000007089493	41-031-010-00004-003	62000	PASTOS PERMANENTES DE 5 O MAS AÑOS-SIN VARIEDAD	S	428	23,50	1,79	1,79	1,79		2,11			1,79	1,79
170000007089494	41-031-010-00006-012	62000	PASTOS PERMANENTES DE 5 O MAS AÑOS-SIN VARIEDAD	S	428	25,70	7,29	7,29	7,29		8,58			7,29	7,29
170000007089495	41-031-010-00008-011	62000	PASTOS PERMANENTES DE 5 O MAS AÑOS-SIN VARIEDAD	S	428	9,80	2,54	2,54	2,54		2,54			2,54	2,54
170000007089496	41-031-010-00006-010	62000	PASTOS PERMANENTES DE 5 O MAS AÑOS-SIN VARIEDAD	S	428	25,20	11,45	11,45	11,45		13,47			11,45	11,45
170000007089497	41-031-010-00008-002	62000	PASTOS PERMANENTES DE 5 O MAS AÑOS-SIN VARIEDAD	S	428	16,80	1,67	1,67	1,67		1,67			1,67	1,67
170000007089498	41-031-010-00006-008	62000	PASTOS PERMANENTES DE 5 O MAS AÑOS-SIN VARIEDAD	S	428	36,90	0,14	0,14	0,14		0,54			0,14	0,14
170000007089499	41-031-010-00006-009	62000	PASTOS PERMANENTES DE 5 O MAS AÑOS-SIN VARIEDAD	S	428	28,10	7,39	7,39	7,39		9,85			7,39	7,39
170000007089500	41-031-010-00003-010	62000	PASTOS PERMANENTES DE 5 O MAS AÑOS-SIN VARIEDAD	S	428	37,50	18,38	18,38	18,38		33,41			18,38	18,38
170000007089501	41-031-010-00006-014	62000	PASTOS PERMANENTES DE 5 O MAS AÑOS-SIN VARIEDAD	S	428	19,60	58,18	58,18	58,18		68,45			58,18	58,18
170000007089502	41-031-010-00004-002	62000	PASTOS PERMANENTES DE 5 O MAS AÑOS-SIN VARIEDAD	S	428	37,50	2,06	2,06	2,06		3,17			2,06	2,06
170000007089503	41-031-010-00007-002	62000	PASTOS PERMANENTES DE 5 O MAS AÑOS-SIN VARIEDAD	S	428	9,70	3,39	3,39	3,39		3,39			3,39	3,39
170000007089504	41-031-010-00003-029	62000	PASTOS PERMANENTES DE 5 O MAS AÑOS-SIN VARIEDAD	S	428	35,20	0,61	0,61	0,61		1,73			0,61	0,61
170000007089505	41-031-010-00006-011	62000	PASTOS PERMANENTES DE 5 O MAS AÑOS-SIN VARIEDAD	S	428	27,90	49,63	49,63	49,63		66,17			49,63	49,63
170000007089506	41-031-010-00005-001	62000	PASTOS PERMANENTES DE 5 O MAS AÑOS-SIN VARIEDAD	S	428	19,60	6,82	6,82	6,82		6,82			6,82	6,82
170000007089508	41-031-010-00003-022	62000	PASTOS PERMANENTES DE 5 O MAS AÑOS-SIN VARIEDAD	S	428	32,90	1,70	1,70	1,70		2,26			1,70	1,70
170000007089509	41-031-011-00216-002	62000	PASTOS PERMANENTES DE 5 O MAS AÑOS-SIN VARIEDAD	S	428	25,20	13,80	13,80	13,80		16,23			13,80	13,80
170000007089511	41-031-010-00003-038	62000	PASTOS PERMANENTES DE 5 O MAS AÑOS-SIN VARIEDAD	S	428	26,30	4,04	4,04	4,04		4,75			4,04	4,04
170000007089512	41-031-010-00003-023	62000	PASTOS PERMANENTES DE 5 O MAS AÑOS-SIN VARIEDAD	S	428	32,30	4,30	4,30	4,30		5,06			4,30	4,30
170000007089514	41-031-010-00003-021	62000	PASTOS PERMANENTES DE 5 O MAS AÑOS-SIN VARIEDAD	S	428	29,60	0,27	0,27	0,27		0,59			0,27	0,27
170000007089515	41-031-010-00008-007	62000	PASTOS PERMANENTES DE 5 O MAS AÑOS-SIN VARIEDAD	S	428	8,00	0,62	0,62	0,62		0,62			0,62	0,62
170000007089517	41-031-011-00212-001	62000	PASTOS PERMANENTES DE 5 O MAS AÑOS-SIN VARIEDAD	S	428	37,50	24,60	24,60	24,60		44,73			24,60	24,60
170000007089519	41-031-011-00213-001	62000	PASTOS PERMANENTES DE 5 O MAS AÑOS-SIN VARIEDAD	S	428	27,40	143,34	143,34	143,34		168,64			143,34	143,34
170000007089520	41-031-010-00003-011	62000	PASTOS PERMANENTES DE 5 O MAS AÑOS-SIN VARIEDAD	S	428	17,80	0,56	0,56	0,56		0,56			0,56	0,56
170000007089522	41-031-010-00003-040	62000	PASTOS PERMANENTES DE 5 O MAS AÑOS-SIN VARIEDAD	S	428	34,20	9,32	9,32	9,32		12,43			9,32	9,32

**INCIDENCIAS****INCIDENCIA DESCRIPCIÓN**

100407 Explotación solicitada no forma parte de ningún organismo de control autorizado para la producción ecológica en Andalucía o fecha de inscripción posterior al plazo establecido ( Anexo I. Criterios de Subvencionabilidad. Orden 28 de marzo de 2023 ).  
Explotación:ES410310000016 Especie:PORCINO

(1) Superficie declarada admisible ajustada con la superficie comprometida.  
(2) Factor de penalización valorando el alcance para el tipo de compromiso.

Puede verificar la integridad de una copia de este documento mediante la lectura del código QR adjunto o mediante el acceso a la dirección <https://ws050.juntadeandalucia.es/verificarFirma> indicando el código de VERIFICACIÓN

FIRMADO POR

RAQUEL MARIA ESPIN CRESPO

18/12/2024

VERIFICACIÓN

Pk2jmUCNT2ZVULXR6LZ4ED5BQV9F2A

PÁG. 520/2017



**INCIDENCIAS****INCIDENCIA DESCRIPCIÓN**

Explotación:ES410310000256 Especie:PORCINO

100410 Recinto no admisible por pertenecer a una explotación ganadera No inscrita en Sipea ( Artículo 10 de la Orden de 28 de marzo de 2023 ).

Ref:1700000007089521 Recinto:41-031-010-00009-00001 Cultivo:62000 PASTOS PERMANENTES DE 5 O MAS AÑOS-SIN VARIEDAD Secano Explotación:ES410310000256

Ref:1700000007089443 Recinto:41-031-011-00214-00001 Cultivo:62000 PASTOS PERMANENTES DE 5 O MAS AÑOS-SIN VARIEDAD Secano Explotación:ES410310000256

Ref:1700000007089451 Recinto:41-031-011-00221-00001 Cultivo:62000 PASTOS PERMANENTES DE 5 O MAS AÑOS-SIN VARIEDAD Secano Explotación:ES410310000256

Ref:1700000007089450 Recinto:41-031-011-00222-00001 Cultivo:62000 PASTOS PERMANENTES DE 5 O MAS AÑOS-SIN VARIEDAD Secano Explotación:ES410310000256

Ref:1700000007089436 Recinto:41-031-011-00224-00001 Cultivo:62000 PASTOS PERMANENTES DE 5 O MAS AÑOS-SIN VARIEDAD Secano Explotación:ES410310000256

Ref:1700000007089437 Recinto:41-031-011-00224-00002 Cultivo:62000 PASTOS PERMANENTES DE 5 O MAS AÑOS-SIN VARIEDAD Secano Explotación:ES410310000256

Ref:1700000007089439 Recinto:41-031-011-00225-00001 Cultivo:62000 PASTOS PERMANENTES DE 5 O MAS AÑOS-SIN VARIEDAD Secano Explotación:ES410310000256

Ref:1700000007089440 Recinto:41-031-011-00225-00002 Cultivo:62000 PASTOS PERMANENTES DE 5 O MAS AÑOS-SIN VARIEDAD Secano Explotación:ES410310000256

Ref:1700000007089461 Recinto:41-031-011-00229-00003 Cultivo:62000 PASTOS PERMANENTES DE 5 O MAS AÑOS-SIN VARIEDAD Secano Explotación:ES410310000256

Ref:1700000007089460 Recinto:41-031-011-00229-00004 Cultivo:62000 PASTOS PERMANENTES DE 5 O MAS AÑOS-SIN VARIEDAD Secano Explotación:ES410310000256

Ref:1700000007089463 Recinto:41-031-011-00229-00005 Cultivo:62000 PASTOS PERMANENTES DE 5 O MAS AÑOS-SIN VARIEDAD Secano Explotación:ES410310000256

Ref:1700000007089465 Recinto:41-031-011-00229-00006 Cultivo:62000 PASTOS PERMANENTES DE 5 O MAS AÑOS-SIN VARIEDAD Secano Explotación:ES410310000256

Ref:1700000007089462 Recinto:41-031-011-00229-00007 Cultivo:62000 PASTOS PERMANENTES DE 5 O MAS AÑOS-SIN VARIEDAD Secano Explotación:ES410310000256

Ref:1700000007089464 Recinto:41-031-011-00229-00008 Cultivo:62000 PASTOS PERMANENTES DE 5 O MAS AÑOS-SIN VARIEDAD Secano Explotación:ES410310000256

Ref:1700000007089467 Recinto:41-031-011-00230-00001 Cultivo:62000 PASTOS PERMANENTES DE 5 O MAS AÑOS-SIN VARIEDAD Secano Explotación:ES410310000256

Ref:1700000007089466 Recinto:41-031-011-00231-00001 Cultivo:62000 PASTOS PERMANENTES DE 5 O MAS AÑOS-SIN VARIEDAD Secano Explotación:ES410310000256

Ref:1700000007089469 Recinto:41-031-011-00232-00001 Cultivo:62000 PASTOS PERMANENTES DE 5 O MAS AÑOS-SIN VARIEDAD Secano Explotación:ES410310000256

100411 Recinto no admisible por no estar asociado en SIGGAN a una explotación ganadera ( Artículo 10 de la Orden de 28 de marzo de 2023 ).

Ref:1700000007089507 Recinto:41-031-011-00207-00001 Cultivo:62000 PASTOS PERMANENTES DE 5 O MAS AÑOS-SIN VARIEDAD Secano

Ref:1700000007089510 Recinto:41-031-011-00216-00003 Cultivo:62000 PASTOS PERMANENTES DE 5 O MAS AÑOS-SIN VARIEDAD Secano

Ref:1700000007089459 Recinto:41-031-011-00226-00001 Cultivo:62000 PASTOS PERMANENTES DE 5 O MAS AÑOS-SIN VARIEDAD Secano

Ref:1700000007089458 Recinto:41-031-011-00227-00002 Cultivo:62000 PASTOS PERMANENTES DE 5 O MAS AÑOS-SIN VARIEDAD Secano

100424 Solicita recinto que no está comprometido para la operación.

Ref:1700000007089518 Recinto:41-031-010-00003-00012 Cultivo:62000 PASTOS PERMANENTES DE 5 O MAS AÑOS-SIN VARIEDAD Secano

Ref:1700000007089516 Recinto:41-031-010-00003-00013 Cultivo:62000 PASTOS PERMANENTES DE 5 O MAS AÑOS-SIN VARIEDAD Secano

Ref:1700000007089521 Recinto:41-031-010-00009-00001 Cultivo:62000 PASTOS PERMANENTES DE 5 O MAS AÑOS-SIN VARIEDAD Secano

Ref:1700000007089507 Recinto:41-031-011-00207-00001 Cultivo:62000 PASTOS PERMANENTES DE 5 O MAS AÑOS-SIN VARIEDAD Secano

Ref:1700000007089443 Recinto:41-031-011-00214-00001 Cultivo:62000 PASTOS PERMANENTES DE 5 O MAS AÑOS-SIN VARIEDAD Secano

Ref:1700000007089513 Recinto:41-031-011-00215-00001 Cultivo:62000 PASTOS PERMANENTES DE 5 O MAS AÑOS-SIN VARIEDAD Secano

Ref:1700000007089510 Recinto:41-031-011-00216-00003 Cultivo:62000 PASTOS PERMANENTES DE 5 O MAS AÑOS-SIN VARIEDAD Secano

Ref:1700000007089451 Recinto:41-031-011-00221-00001 Cultivo:62000 PASTOS PERMANENTES DE 5 O MAS AÑOS-SIN VARIEDAD Secano

Ref:1700000007089450 Recinto:41-031-011-00222-00001 Cultivo:62000 PASTOS PERMANENTES DE 5 O MAS AÑOS-SIN VARIEDAD Secano

Ref:1700000007089436 Recinto:41-031-011-00224-00001 Cultivo:62000 PASTOS PERMANENTES DE 5 O MAS AÑOS-SIN VARIEDAD Secano

(1) Superficie declarada admisible ajustada con la superficie comprometida.  
(2) Factor de penalización valorando el alcance para el tipo de compromiso.Puede verificar la integridad de una copia de este documento mediante la lectura del código QR adjunto o mediante el acceso a la dirección <https://ws050.juntadeandalucia.es/verificarFirma> indicando el código de VERIFICACIÓN

FIRMADO POR

RAQUEL MARIA ESPIN CRESPO

18/12/2024

VERIFICACIÓN

Pk2jmUCNT2ZVULXR6LZ4ED5BQV9F2A

PÁG. 521/2017



**INCIDENCIAS****INCIDENCIA DESCRIPCIÓN**

Ref:170000007089437 Recinto:41-031-011-00224-00002 Cultivo:62000 PASTOS PERMANENTES DE 5 O MAS AÑOS-SIN VARIEDAD Secano  
 Ref:170000007089439 Recinto:41-031-011-00225-00001 Cultivo:62000 PASTOS PERMANENTES DE 5 O MAS AÑOS-SIN VARIEDAD Secano  
 Ref:170000007089440 Recinto:41-031-011-00225-00002 Cultivo:62000 PASTOS PERMANENTES DE 5 O MAS AÑOS-SIN VARIEDAD Secano  
 Ref:170000007089459 Recinto:41-031-011-00226-00001 Cultivo:62000 PASTOS PERMANENTES DE 5 O MAS AÑOS-SIN VARIEDAD Secano  
 Ref:170000007089458 Recinto:41-031-011-00227-00002 Cultivo:62000 PASTOS PERMANENTES DE 5 O MAS AÑOS-SIN VARIEDAD Secano  
 Ref:170000007089461 Recinto:41-031-011-00229-00003 Cultivo:62000 PASTOS PERMANENTES DE 5 O MAS AÑOS-SIN VARIEDAD Secano  
 Ref:170000007089460 Recinto:41-031-011-00229-00004 Cultivo:62000 PASTOS PERMANENTES DE 5 O MAS AÑOS-SIN VARIEDAD Secano  
 Ref:170000007089463 Recinto:41-031-011-00229-00005 Cultivo:62000 PASTOS PERMANENTES DE 5 O MAS AÑOS-SIN VARIEDAD Secano  
 Ref:170000007089465 Recinto:41-031-011-00229-00006 Cultivo:62000 PASTOS PERMANENTES DE 5 O MAS AÑOS-SIN VARIEDAD Secano  
 Ref:170000007089462 Recinto:41-031-011-00229-00007 Cultivo:62000 PASTOS PERMANENTES DE 5 O MAS AÑOS-SIN VARIEDAD Secano  
 Ref:170000007089464 Recinto:41-031-011-00229-00008 Cultivo:62000 PASTOS PERMANENTES DE 5 O MAS AÑOS-SIN VARIEDAD Secano  
 Ref:170000007089467 Recinto:41-031-011-00230-00001 Cultivo:62000 PASTOS PERMANENTES DE 5 O MAS AÑOS-SIN VARIEDAD Secano  
 Ref:170000007089466 Recinto:41-031-011-00231-00001 Cultivo:62000 PASTOS PERMANENTES DE 5 O MAS AÑOS-SIN VARIEDAD Secano  
 Ref:170000007089469 Recinto:41-031-011-00232-00001 Cultivo:62000 PASTOS PERMANENTES DE 5 O MAS AÑOS-SIN VARIEDAD Secano

**Datos considerados para el Cálculo de la Carga Ganadera mínima y máxima del expediente**

<b>Explotación</b>	<b>Especie</b>	<b>Inscrito en Sipea y Admisible</b>	<b>Ugm Calculada para CG Mínima</b>	<b>Ugm Calculada para CG Máxima</b>
ES410310000016	BOVINA	SI	146,00	146,00
ES410310000016	OVINA	SI	7,97	7,97
ES410310000016	PORCINO	NO	0,00	158,69
ES410310000256	PORCINO	NO	0,00	137,24
			153,97	449,90

Superficie determinada para Cálculo Carga Ganadera Mínima: 665,44 ha

Superficie determinada para Cálculo Carga Ganadera Máxima: 665,44 ha

Carga Ganadera Mínima Expediente: 0,23 ugm/ha

Carga Ganadera Máxima Expediente: 0,68 ugm/ha

Los importes del Grupo de Pago de pastos de este expediente han sido ajustados por no llegar a la carga ganadera mínima de 0,3

**Recintos Determinados para el Cálculo de Garga Ganadera Mínima**

<b>REF.</b>	<b>REFERENCIA SIGPAC</b>	<b>CULTIVO</b>	<b>DESCRIPCIÓN CULTIVO</b>	<b>S/R</b>	<b>SUP. RESUELTA (ha)</b>
1700000007089434	41-031-009-00026-00001	62000	PASTOS PERMANENTES DE 5 O MAS AÑOS-SIN VARIEDAD	S	2,99
1700000007089436	41-031-011-00224-00001	62000	PASTOS PERMANENTES DE 5 O MAS AÑOS-SIN VARIEDAD	S	6,30
1700000007089437	41-031-011-00224-00002	62000	PASTOS PERMANENTES DE 5 O MAS AÑOS-SIN VARIEDAD	S	1,96
1700000007089439	41-031-011-00225-00001	62000	PASTOS PERMANENTES DE 5 O MAS AÑOS-SIN VARIEDAD	S	16,40
1700000007089440	41-031-011-00225-00002	62000	PASTOS PERMANENTES DE 5 O MAS AÑOS-SIN VARIEDAD	S	1,74
1700000007089441	41-031-011-00220-00008	62000	PASTOS PERMANENTES DE 5 O MAS AÑOS-SIN VARIEDAD	S	3,13
1700000007089443	41-031-011-00214-00001	62000	PASTOS PERMANENTES DE 5 O MAS AÑOS-SIN VARIEDAD	S	0,33
1700000007089450	41-031-011-00222-00001	62000	PASTOS PERMANENTES DE 5 O MAS AÑOS-SIN VARIEDAD	S	0,64
1700000007089451	41-031-011-00221-00001	62000	PASTOS PERMANENTES DE 5 O MAS AÑOS-SIN VARIEDAD	S	1,35
1700000007089453	41-031-011-00223-00001	62000	PASTOS PERMANENTES DE 5 O MAS AÑOS-SIN VARIEDAD	S	57,46

(1) Superficie declarada admisible ajustada con la superficie comprometida.  
(2) Factor de penalización valorando el alcance para el tipo de compromiso.Puede verificar la integridad de una copia de este documento mediante la lectura del código QR adjunto o mediante el acceso a la dirección <https://ws050.juntadeandalucia.es/verificarFirma> indicando el código de VERIFICACIÓN

FIRMADO POR

RAQUEL MARIA ESPIN CRESPO

18/12/2024

VERIFICACIÓN

Pk2jmUCNT2ZVULXR6LZ4ED5BQV9F2A

PÁG. 522/2017





**Datos considerados para el Cálculo de la Carga Ganadera mínima y máxima del expediente****Recintos Determinados para el Cálculo de Garga Ganadera Mínima**

REF.	REFERENCIA SIGPAC	CULTIVO	DESCRIPCIÓN CULTIVO	SUP.	
				S/R	RESUELTA (ha)
1700000007089454	41-031-011-00218-00001	62000	PASTOS PERMANENTES DE 5 O MAS AÑOS-SIN VARIEDAD	S	2,20
1700000007089455	41-031-011-00217-00001	62000	PASTOS PERMANENTES DE 5 O MAS AÑOS-SIN VARIEDAD	S	1,11
1700000007089456	41-031-011-00220-00001	62000	PASTOS PERMANENTES DE 5 O MAS AÑOS-SIN VARIEDAD	S	3,42
1700000007089457	41-031-011-00219-00001	62000	PASTOS PERMANENTES DE 5 O MAS AÑOS-SIN VARIEDAD	S	1,33
1700000007089458	41-031-011-00227-00002	62000	PASTOS PERMANENTES DE 5 O MAS AÑOS-SIN VARIEDAD	S	0,80
1700000007089459	41-031-011-00226-00001	62000	PASTOS PERMANENTES DE 5 O MAS AÑOS-SIN VARIEDAD	S	0,08
1700000007089460	41-031-011-00229-00004	62000	PASTOS PERMANENTES DE 5 O MAS AÑOS-SIN VARIEDAD	S	26,15
1700000007089461	41-031-011-00229-00003	62000	PASTOS PERMANENTES DE 5 O MAS AÑOS-SIN VARIEDAD	S	0,09
1700000007089462	41-031-011-00229-00007	62000	PASTOS PERMANENTES DE 5 O MAS AÑOS-SIN VARIEDAD	S	7,60
1700000007089463	41-031-011-00229-00005	62000	PASTOS PERMANENTES DE 5 O MAS AÑOS-SIN VARIEDAD	S	6,12
1700000007089464	41-031-011-00229-00008	62000	PASTOS PERMANENTES DE 5 O MAS AÑOS-SIN VARIEDAD	S	2,94
1700000007089465	41-031-011-00229-00006	62000	PASTOS PERMANENTES DE 5 O MAS AÑOS-SIN VARIEDAD	S	3,45
1700000007089466	41-031-011-00231-00001	62000	PASTOS PERMANENTES DE 5 O MAS AÑOS-SIN VARIEDAD	S	0,94
1700000007089467	41-031-011-00230-00001	62000	PASTOS PERMANENTES DE 5 O MAS AÑOS-SIN VARIEDAD	S	0,15
1700000007089469	41-031-011-00232-00001	62000	PASTOS PERMANENTES DE 5 O MAS AÑOS-SIN VARIEDAD	S	2,07
1700000007089474	41-031-010-00006-00013	62000	PASTOS PERMANENTES DE 5 O MAS AÑOS-SIN VARIEDAD	S	0,94
1700000007089475	41-031-010-00008-00008	62000	PASTOS PERMANENTES DE 5 O MAS AÑOS-SIN VARIEDAD	S	0,34
1700000007089476	41-031-011-00220-00004	20000	BARBECHO TRADICIONAL-SIN VARIEDAD	S	0,15
1700000007089477	41-031-010-00003-00001	62000	PASTOS PERMANENTES DE 5 O MAS AÑOS-SIN VARIEDAD	S	66,28
1700000007089478	41-031-010-00002-00002	62000	PASTOS PERMANENTES DE 5 O MAS AÑOS-SIN VARIEDAD	S	0,07
1700000007089479	41-031-010-00003-00014	62000	PASTOS PERMANENTES DE 5 O MAS AÑOS-SIN VARIEDAD	S	0,08
1700000007089480	41-031-010-00002-00003	62000	PASTOS PERMANENTES DE 5 O MAS AÑOS-SIN VARIEDAD	S	0,44
1700000007089481	41-031-010-00001-00009	62000	PASTOS PERMANENTES DE 5 O MAS AÑOS-SIN VARIEDAD	S	3,93
1700000007089482	41-031-010-00001-00008	62000	PASTOS PERMANENTES DE 5 O MAS AÑOS-SIN VARIEDAD	S	4,28
1700000007089483	41-031-010-00001-00011	62000	PASTOS PERMANENTES DE 5 O MAS AÑOS-SIN VARIEDAD	S	12,91
1700000007089484	41-031-010-00001-00010	62000	PASTOS PERMANENTES DE 5 O MAS AÑOS-SIN VARIEDAD	S	14,66
1700000007089485	41-031-010-00001-00002	62000	PASTOS PERMANENTES DE 5 O MAS AÑOS-SIN VARIEDAD	S	8,67
1700000007089486	41-031-009-00027-00001	62000	PASTOS PERMANENTES DE 5 O MAS AÑOS-SIN VARIEDAD	S	1,12
1700000007089487	41-031-010-00001-00007	62000	PASTOS PERMANENTES DE 5 O MAS AÑOS-SIN VARIEDAD	S	0,77
1700000007089488	41-031-010-00001-00006	62000	PASTOS PERMANENTES DE 5 O MAS AÑOS-SIN VARIEDAD	S	0,74
1700000007089489	41-031-011-00213-00002	20000	BARBECHO TRADICIONAL-SIN VARIEDAD	S	0,55
1700000007089490	41-031-011-00220-00002	20000	BARBECHO TRADICIONAL-SIN VARIEDAD	S	0,32
1700000007089492	41-031-010-00007-00003	20000	BARBECHO TRADICIONAL-SIN VARIEDAD	S	3,10
1700000007089493	41-031-010-00004-00003	62000	PASTOS PERMANENTES DE 5 O MAS AÑOS-SIN VARIEDAD	S	1,79
1700000007089494	41-031-010-00006-00012	62000	PASTOS PERMANENTES DE 5 O MAS AÑOS-SIN VARIEDAD	S	7,29
1700000007089495	41-031-010-00008-00011	62000	PASTOS PERMANENTES DE 5 O MAS AÑOS-SIN VARIEDAD	S	2,54
1700000007089496	41-031-010-00006-00010	62000	PASTOS PERMANENTES DE 5 O MAS AÑOS-SIN VARIEDAD	S	11,45

(1) Superficie declarada admisible ajustada con la superficie comprometida.  
(2) Factor de penalización valorando el alcance para el tipo de compromiso.

Puede verificar la integridad de una copia de este documento mediante la lectura del código QR adjunto o mediante el acceso a la dirección <https://ws050.juntadeandalucia.es/verificarFirma> indicando el código de VERIFICACIÓN

FIRMADO POR

RAQUEL MARIA ESPIN CRESPO

18/12/2024

VERIFICACIÓN

Pk2jmUCNT2ZVULXR6LZ4ED5BQV9F2A

PÁG. 523/2017



**Datos considerados para el Cálculo de la Carga Ganadera mínima y máxima del expediente****Recintos Determinados para el Cálculo de Garga Ganadera Mínima**

REF.	REFERENCIA SIGPAC	CULTIVO	DESCRIPCIÓN CULTIVO	S/R	SUP.
					RESUELTA (ha)
1700000007089497	41-031-010-00008-00002	62000	PASTOS PERMANENTES DE 5 O MAS AÑOS-SIN VARIEDAD	S	1,67
1700000007089498	41-031-010-00006-00008	62000	PASTOS PERMANENTES DE 5 O MAS AÑOS-SIN VARIEDAD	S	0,14
1700000007089499	41-031-010-00006-00009	62000	PASTOS PERMANENTES DE 5 O MAS AÑOS-SIN VARIEDAD	S	7,39
1700000007089500	41-031-010-00003-00010	62000	PASTOS PERMANENTES DE 5 O MAS AÑOS-SIN VARIEDAD	S	18,38
1700000007089501	41-031-010-00006-00014	62000	PASTOS PERMANENTES DE 5 O MAS AÑOS-SIN VARIEDAD	S	58,18
1700000007089502	41-031-010-00004-00002	62000	PASTOS PERMANENTES DE 5 O MAS AÑOS-SIN VARIEDAD	S	2,06
1700000007089503	41-031-010-00007-00002	62000	PASTOS PERMANENTES DE 5 O MAS AÑOS-SIN VARIEDAD	S	3,39
1700000007089504	41-031-010-00003-00029	62000	PASTOS PERMANENTES DE 5 O MAS AÑOS-SIN VARIEDAD	S	0,61
1700000007089505	41-031-010-00006-00011	62000	PASTOS PERMANENTES DE 5 O MAS AÑOS-SIN VARIEDAD	S	49,63
1700000007089506	41-031-010-00005-00001	62000	PASTOS PERMANENTES DE 5 O MAS AÑOS-SIN VARIEDAD	S	6,82
1700000007089507	41-031-011-00207-00001	62000	PASTOS PERMANENTES DE 5 O MAS AÑOS-SIN VARIEDAD	S	0,02
1700000007089508	41-031-010-00003-00022	62000	PASTOS PERMANENTES DE 5 O MAS AÑOS-SIN VARIEDAD	S	1,70
1700000007089509	41-031-011-00216-00002	62000	PASTOS PERMANENTES DE 5 O MAS AÑOS-SIN VARIEDAD	S	13,80
1700000007089510	41-031-011-00216-00003	62000	PASTOS PERMANENTES DE 5 O MAS AÑOS-SIN VARIEDAD	S	5,81
1700000007089511	41-031-010-00003-00038	62000	PASTOS PERMANENTES DE 5 O MAS AÑOS-SIN VARIEDAD	S	4,04
1700000007089512	41-031-010-00003-00023	62000	PASTOS PERMANENTES DE 5 O MAS AÑOS-SIN VARIEDAD	S	4,30
1700000007089513	41-031-011-00215-00001	62000	PASTOS PERMANENTES DE 5 O MAS AÑOS-SIN VARIEDAD	S	1,15
1700000007089514	41-031-010-00003-00021	62000	PASTOS PERMANENTES DE 5 O MAS AÑOS-SIN VARIEDAD	S	0,27
1700000007089515	41-031-010-00008-00007	62000	PASTOS PERMANENTES DE 5 O MAS AÑOS-SIN VARIEDAD	S	0,62
1700000007089517	41-031-011-00212-00001	62000	PASTOS PERMANENTES DE 5 O MAS AÑOS-SIN VARIEDAD	S	24,60
1700000007089519	41-031-011-00213-00001	62000	PASTOS PERMANENTES DE 5 O MAS AÑOS-SIN VARIEDAD	S	143,34
1700000007089520	41-031-010-00003-00011	62000	PASTOS PERMANENTES DE 5 O MAS AÑOS-SIN VARIEDAD	S	0,56
1700000007089521	41-031-010-00009-00001	62000	PASTOS PERMANENTES DE 5 O MAS AÑOS-SIN VARIEDAD	S	14,47
1700000007089522	41-031-010-00003-00040	62000	PASTOS PERMANENTES DE 5 O MAS AÑOS-SIN VARIEDAD	S	9,32

**Recintos Determinados para el Cálculo de Garga Ganadera Máxima**

REF.	REFERENCIA SIGPAC	CULTIVO	DESCRIPCIÓN CULTIVO	S/R	SUP.
					RESUELTA (ha)
1700000007089434	41-031-009-00026-00001	62000	PASTOS PERMANENTES DE 5 O MAS AÑOS-SIN VARIEDAD	S	2,99
1700000007089436	41-031-011-00224-00001	62000	PASTOS PERMANENTES DE 5 O MAS AÑOS-SIN VARIEDAD	S	6,30
1700000007089437	41-031-011-00224-00002	62000	PASTOS PERMANENTES DE 5 O MAS AÑOS-SIN VARIEDAD	S	1,96
1700000007089439	41-031-011-00225-00001	62000	PASTOS PERMANENTES DE 5 O MAS AÑOS-SIN VARIEDAD	S	16,40
1700000007089440	41-031-011-00225-00002	62000	PASTOS PERMANENTES DE 5 O MAS AÑOS-SIN VARIEDAD	S	1,74
1700000007089441	41-031-011-00220-00008	62000	PASTOS PERMANENTES DE 5 O MAS AÑOS-SIN VARIEDAD	S	3,13
1700000007089443	41-031-011-00214-00001	62000	PASTOS PERMANENTES DE 5 O MAS AÑOS-SIN VARIEDAD	S	0,33
1700000007089450	41-031-011-00222-00001	62000	PASTOS PERMANENTES DE 5 O MAS AÑOS-SIN VARIEDAD	S	0,64
1700000007089451	41-031-011-00221-00001	62000	PASTOS PERMANENTES DE 5 O MAS AÑOS-SIN VARIEDAD	S	1,35

(1) Superficie declarada admisible ajustada con la superficie comprometida.  
(2) Factor de penalización valorando el alcance para el tipo de compromiso.

Puede verificar la integridad de una copia de este documento mediante la lectura del código QR adjunto o mediante el acceso a la dirección <https://ws050.juntadeandalucia.es/verificarFirma> indicando el código de VERIFICACIÓN

FIRMADO POR

RAQUEL MARIA ESPIN CRESPO

18/12/2024

VERIFICACIÓN

Pk2jmUCNT2ZVULXR6LZ4ED5BQV9F2A

PÁG. 524/2017





**Datos considerados para el Cálculo de la Carga Ganadera mínima y máxima del expediente****Recintos Determinados para el Cálculo de Garga Ganadera Máxima**

REF.	REFERENCIA SIGPAC	CULTIVO	DESCRIPCIÓN CULTIVO	SUP.	
				S/R	RESUELTA (ha)
1700000007089453	41-031-011-00223-00001	62000	PASTOS PERMANENTES DE 5 O MAS AÑOS-SIN VARIEDAD	S	57,46
1700000007089454	41-031-011-00218-00001	62000	PASTOS PERMANENTES DE 5 O MAS AÑOS-SIN VARIEDAD	S	2,20
1700000007089455	41-031-011-00217-00001	62000	PASTOS PERMANENTES DE 5 O MAS AÑOS-SIN VARIEDAD	S	1,11
1700000007089456	41-031-011-00220-00001	62000	PASTOS PERMANENTES DE 5 O MAS AÑOS-SIN VARIEDAD	S	3,42
1700000007089457	41-031-011-00219-00001	62000	PASTOS PERMANENTES DE 5 O MAS AÑOS-SIN VARIEDAD	S	1,33
1700000007089458	41-031-011-00227-00002	62000	PASTOS PERMANENTES DE 5 O MAS AÑOS-SIN VARIEDAD	S	0,80
1700000007089459	41-031-011-00226-00001	62000	PASTOS PERMANENTES DE 5 O MAS AÑOS-SIN VARIEDAD	S	0,08
1700000007089460	41-031-011-00229-00004	62000	PASTOS PERMANENTES DE 5 O MAS AÑOS-SIN VARIEDAD	S	26,15
1700000007089461	41-031-011-00229-00003	62000	PASTOS PERMANENTES DE 5 O MAS AÑOS-SIN VARIEDAD	S	0,09
1700000007089462	41-031-011-00229-00007	62000	PASTOS PERMANENTES DE 5 O MAS AÑOS-SIN VARIEDAD	S	7,60
1700000007089463	41-031-011-00229-00005	62000	PASTOS PERMANENTES DE 5 O MAS AÑOS-SIN VARIEDAD	S	6,12
1700000007089464	41-031-011-00229-00008	62000	PASTOS PERMANENTES DE 5 O MAS AÑOS-SIN VARIEDAD	S	2,94
1700000007089465	41-031-011-00229-00006	62000	PASTOS PERMANENTES DE 5 O MAS AÑOS-SIN VARIEDAD	S	3,45
1700000007089466	41-031-011-00231-00001	62000	PASTOS PERMANENTES DE 5 O MAS AÑOS-SIN VARIEDAD	S	0,94
1700000007089467	41-031-011-00230-00001	62000	PASTOS PERMANENTES DE 5 O MAS AÑOS-SIN VARIEDAD	S	0,15
1700000007089469	41-031-011-00232-00001	62000	PASTOS PERMANENTES DE 5 O MAS AÑOS-SIN VARIEDAD	S	2,07
1700000007089474	41-031-010-00006-00013	62000	PASTOS PERMANENTES DE 5 O MAS AÑOS-SIN VARIEDAD	S	0,94
1700000007089475	41-031-010-00008-00008	62000	PASTOS PERMANENTES DE 5 O MAS AÑOS-SIN VARIEDAD	S	0,34
1700000007089476	41-031-011-00220-00004	20000	BARBECHO TRADICIONAL-SIN VARIEDAD	S	0,15
1700000007089477	41-031-010-00003-00001	62000	PASTOS PERMANENTES DE 5 O MAS AÑOS-SIN VARIEDAD	S	66,28
1700000007089478	41-031-010-00002-00002	62000	PASTOS PERMANENTES DE 5 O MAS AÑOS-SIN VARIEDAD	S	0,07
1700000007089479	41-031-010-00003-00014	62000	PASTOS PERMANENTES DE 5 O MAS AÑOS-SIN VARIEDAD	S	0,08
1700000007089480	41-031-010-00002-00003	62000	PASTOS PERMANENTES DE 5 O MAS AÑOS-SIN VARIEDAD	S	0,44
1700000007089481	41-031-010-00001-00009	62000	PASTOS PERMANENTES DE 5 O MAS AÑOS-SIN VARIEDAD	S	3,93
1700000007089482	41-031-010-00001-00008	62000	PASTOS PERMANENTES DE 5 O MAS AÑOS-SIN VARIEDAD	S	4,28
1700000007089483	41-031-010-00001-00011	62000	PASTOS PERMANENTES DE 5 O MAS AÑOS-SIN VARIEDAD	S	12,91
1700000007089484	41-031-010-00001-00010	62000	PASTOS PERMANENTES DE 5 O MAS AÑOS-SIN VARIEDAD	S	14,66
1700000007089485	41-031-010-00001-00002	62000	PASTOS PERMANENTES DE 5 O MAS AÑOS-SIN VARIEDAD	S	8,67
1700000007089486	41-031-009-00027-00001	62000	PASTOS PERMANENTES DE 5 O MAS AÑOS-SIN VARIEDAD	S	1,12
1700000007089487	41-031-010-00001-00007	62000	PASTOS PERMANENTES DE 5 O MAS AÑOS-SIN VARIEDAD	S	0,77
1700000007089488	41-031-010-00001-00006	62000	PASTOS PERMANENTES DE 5 O MAS AÑOS-SIN VARIEDAD	S	0,74
1700000007089489	41-031-011-00213-00002	20000	BARBECHO TRADICIONAL-SIN VARIEDAD	S	0,55
1700000007089490	41-031-011-00220-00002	20000	BARBECHO TRADICIONAL-SIN VARIEDAD	S	0,32
1700000007089492	41-031-010-00007-00003	20000	BARBECHO TRADICIONAL-SIN VARIEDAD	S	3,10
1700000007089493	41-031-010-00004-00003	62000	PASTOS PERMANENTES DE 5 O MAS AÑOS-SIN VARIEDAD	S	1,79
1700000007089494	41-031-010-00006-00012	62000	PASTOS PERMANENTES DE 5 O MAS AÑOS-SIN VARIEDAD	S	7,29
1700000007089495	41-031-010-00008-00011	62000	PASTOS PERMANENTES DE 5 O MAS AÑOS-SIN VARIEDAD	S	2,54

(1) Superficie declarada admisible ajustada con la superficie comprometida.  
(2) Factor de penalización valorando el alcance para el tipo de compromiso.

Puede verificar la integridad de una copia de este documento mediante la lectura del código QR adjunto o mediante el acceso a la dirección <https://ws050.juntadeandalucia.es/verificarFirma> indicando el código de VERIFICACIÓN

FIRMADO POR

RAQUEL MARIA ESPIN CRESPO

18/12/2024

VERIFICACIÓN

Pk2jmUCNT2ZVULXR6LZ4ED5BQV9F2A

PÁG. 525/2017



**Datos considerados para el Cálculo de la Carga Ganadera mínima y máxima del expediente****Recintos Determinados para el Cálculo de Garga Ganadera Máxima**

REF.	REFERENCIA SIGPAC	CULTIVO	DESCRIPCIÓN CULTIVO	SUP.	
				S/R	RESUELTA (ha)
1700000007089496	41-031-010-00006-00010	62000	PASTOS PERMANENTES DE 5 O MAS AÑOS-SIN VARIEDAD	S	11,45
1700000007089497	41-031-010-00008-00002	62000	PASTOS PERMANENTES DE 5 O MAS AÑOS-SIN VARIEDAD	S	1,67
1700000007089498	41-031-010-00006-00008	62000	PASTOS PERMANENTES DE 5 O MAS AÑOS-SIN VARIEDAD	S	0,14
1700000007089499	41-031-010-00006-00009	62000	PASTOS PERMANENTES DE 5 O MAS AÑOS-SIN VARIEDAD	S	7,39
1700000007089500	41-031-010-00003-00010	62000	PASTOS PERMANENTES DE 5 O MAS AÑOS-SIN VARIEDAD	S	18,38
1700000007089501	41-031-010-00006-00014	62000	PASTOS PERMANENTES DE 5 O MAS AÑOS-SIN VARIEDAD	S	58,18
1700000007089502	41-031-010-00004-00002	62000	PASTOS PERMANENTES DE 5 O MAS AÑOS-SIN VARIEDAD	S	2,06
1700000007089503	41-031-010-00007-00002	62000	PASTOS PERMANENTES DE 5 O MAS AÑOS-SIN VARIEDAD	S	3,39
1700000007089504	41-031-010-00003-00029	62000	PASTOS PERMANENTES DE 5 O MAS AÑOS-SIN VARIEDAD	S	0,61
1700000007089505	41-031-010-00006-00011	62000	PASTOS PERMANENTES DE 5 O MAS AÑOS-SIN VARIEDAD	S	49,63
1700000007089506	41-031-010-00005-00001	62000	PASTOS PERMANENTES DE 5 O MAS AÑOS-SIN VARIEDAD	S	6,82
1700000007089507	41-031-011-00207-00001	62000	PASTOS PERMANENTES DE 5 O MAS AÑOS-SIN VARIEDAD	S	0,02
1700000007089508	41-031-010-00003-00022	62000	PASTOS PERMANENTES DE 5 O MAS AÑOS-SIN VARIEDAD	S	1,70
1700000007089509	41-031-011-00216-00002	62000	PASTOS PERMANENTES DE 5 O MAS AÑOS-SIN VARIEDAD	S	13,80
1700000007089510	41-031-011-00216-00003	62000	PASTOS PERMANENTES DE 5 O MAS AÑOS-SIN VARIEDAD	S	5,81
1700000007089511	41-031-010-00003-00038	62000	PASTOS PERMANENTES DE 5 O MAS AÑOS-SIN VARIEDAD	S	4,04
1700000007089512	41-031-010-00003-00023	62000	PASTOS PERMANENTES DE 5 O MAS AÑOS-SIN VARIEDAD	S	4,30
1700000007089513	41-031-011-00215-00001	62000	PASTOS PERMANENTES DE 5 O MAS AÑOS-SIN VARIEDAD	S	1,15
1700000007089514	41-031-010-00003-00021	62000	PASTOS PERMANENTES DE 5 O MAS AÑOS-SIN VARIEDAD	S	0,27
1700000007089515	41-031-010-00008-00007	62000	PASTOS PERMANENTES DE 5 O MAS AÑOS-SIN VARIEDAD	S	0,62
1700000007089516	41-031-010-00003-00013	62000	PASTOS PERMANENTES DE 5 O MAS AÑOS-SIN VARIEDAD	S	0,00
1700000007089517	41-031-011-00212-00001	62000	PASTOS PERMANENTES DE 5 O MAS AÑOS-SIN VARIEDAD	S	24,60
1700000007089518	41-031-010-00003-00012	62000	PASTOS PERMANENTES DE 5 O MAS AÑOS-SIN VARIEDAD	S	0,00
1700000007089519	41-031-011-00213-00001	62000	PASTOS PERMANENTES DE 5 O MAS AÑOS-SIN VARIEDAD	S	143,34
1700000007089520	41-031-010-00003-00011	62000	PASTOS PERMANENTES DE 5 O MAS AÑOS-SIN VARIEDAD	S	0,56
1700000007089521	41-031-010-00009-00001	62000	PASTOS PERMANENTES DE 5 O MAS AÑOS-SIN VARIEDAD	S	14,47
1700000007089522	41-031-010-00003-00040	62000	PASTOS PERMANENTES DE 5 O MAS AÑOS-SIN VARIEDAD	S	9,32

**Incidencias de carga ganadera****INCIDENCIA DESCRIPCIÓN**

100407	Explotación solicitada no forma parte de ningún organismo de control autorizado para la producción ecológica en Andalucía o fecha de inscripción posterior al plazo establecido ( Anexo I. Criterios de Subvencionabilidad. Orden 28 de marzo de 2023 ). Explotación:ES410310000016 Especie:PORCINO Explotación:ES410310000256 Especie:PORCINO
--------	--

(1) Superficie declarada admisible ajustada con la superficie comprometida.  
(2) Factor de penalización valorando el alcance para el tipo de compromiso.Puede verificar la integridad de una copia de este documento mediante la lectura del código QR adjunto o mediante el acceso a la dirección <https://ws050.juntadeandalucia.es/verificarFirma> indicando el código de VERIFICACIÓN

FIRMADO POR	RAQUEL MARIA ESPIN CRESPO	18/12/2024	
VERIFICACIÓN	Pk2jmUCNT2ZVULXR6LZ4ED5BQV9F2A	PÁG. 526/2017	

**APELLIDOS Y NOMBRE / RAZÓN SOCIAL**

DEHESA FRIAS S.L.

**NIF**  
\*\*\*\*4914\***EXPEDIENTE**  
1156603**ANUALIDAD DE PAGO**  
1ª**IMPORTES POR ANUALIDAD**

	2023	2024	2025	2026	2027
<b>IMPORTE MÁXIMO SUBVENCIONABLE</b>	8.823,35 €	8.823,35 €	8.823,35 €	8.823,35 €	8.823,35 €
<b>IMPORTE MEDIO DE TRANSFERENCIA (€/ha)</b>	95,27 €	95,27 €	95,27 €	95,27 €	95,27 €

**RESUMEN DE UNIDADES**

Cód	GRUPO DE PAGO	Sup. Dec. Admisible (ha)	Sup. Comprometida (ha)	Sup. ajustada compromiso (1) (ha)	% sobredec.	Sup. Resuelta (ha)	Importe Declarado	Importe Topado	Importe Resuelto	Importe tras sobredec.
426	HERBÁCEOS	54,27		17,61	0,00	17,61	2.662,10	2.662,10	2.662,10	2.662,10
428	PASTOS ASOCIADOS A GANADERÍA ECOLÓGICA	1.029,11		75,00	0,00	75,00	6.161,25	6.161,25	6.161,25	6.161,25
<b>TOTAL</b>		1.083,38	92,61	92,61		92,61	8.823,35	8.823,35	8.823,35	8.823,35

**APLICACIÓN DE REDUCCIONES Y PENALIZACIONES**

GRUPO DE PAGO	Importe Calculado	Importe prereduc.	Criterios de subvencionabilidad y compromisos	Presentación tardía	Omisión declaración	Condicionalidad	IMPORTE (Euros) RESUELTO
HERBÁCEOS	2.662,10	2.662,10	0,00	0,00	0,00	0,00	2.662,10
PASTOS ASOCIADOS A GANADERÍA	6.161,25	6.161,25	0,00	0,00	0,00	0,00	6.161,25
<b>TOTAL</b>	8.823,35	8.823,35					8.823,35

**RESUMEN DE PAGOS**

	RESUELTO	FEADER	MAPA	CAPADR
HERBÁCEOS - Pago realizado	2.662,10 €	2.262,79 €	261,15 €	138,16 €
PASTOS ASOCIADOS A GANADERÍA ECOLÓGICA - Pago realizado	6.161,25 €	5.237,06 €	604,42 €	319,77 €
<b>TOTAL</b>	8.823,35 €	7.499,85 €	865,57 €	457,93 €

(1) Superficie declarada admisible ajustada con la superficie comprometida.  
(2) Factor de penalización valorando el alcance para el tipo de compromiso.Puede verificar la integridad de una copia de este documento mediante la lectura del código QR adjunto o mediante el acceso a la dirección <https://ws050.juntadeandalucia.es/verificarFirma> indicando el código de VERIFICACIÓN

FIRMADO POR

RAQUEL MARIA ESPIN CRESPO

18/12/2024

VERIFICACIÓN

Pk2jmUCNT2ZVULXR6LZ4ED5BQV9F2A

PÁG. 527/2017



**RECINTOS RESUELTOS**

REF.	REFERENCIA SIGPAC	CULTIVO	DESCRIPCIÓN CULTIVO	S/R	G.PAGO	PEND. MEDIA (%)	SUP. DEC. ADMISIBLE (ha)	SUP. COMPROM. (ha)	SUP. AJUSTADA COMPR.(1) (ha)	SUP. CONV. SIGPAC (ha)	SUP. CERTIF. (ha)	SUP. CAMPO (ha)	SUP. CAMPO DETER.CULT. DECLARADO (ha)	SUP. DEC. REDUCIDA (ha)	SUP. RESUELTA (ha)
1700000004646259	41-033-011-00001-009	241000	MEZCLA VEZA - AVENA-SIN VARIEDAD	S	426	6,10	4,91	4,91	4,91		4,91			4,91	4,91
1700000004646262	41-033-007-00008-017	5000	CEBADA-SIN VARIEDAD	S	426	8,90	49,36	12,70	12,70		12,70			12,70	12,70
1700000004646257	41-033-002-00004-002	62000	PASTOS PERMANENTES DE 5 O MAS AÑOS-SIN VARIEDAD	S	428	13,80	33,22	33,22	33,22		33,22			33,22	33,22
1700000004646258	41-033-002-00004-003	62000	PASTOS PERMANENTES DE 5 O MAS AÑOS-SIN VARIEDAD	S	428	14,00	3,09	3,09	3,09		3,09			3,09	3,09
1700000004646260	41-033-011-00001-021	62000	PASTOS PERMANENTES DE 5 O MAS AÑOS-SIN VARIEDAD	S	428	6,90	0,16	0,16	0,16		0,16			0,16	0,16
1700000004646261	41-033-011-00001-022	62000	PASTOS PERMANENTES DE 5 O MAS AÑOS-SIN VARIEDAD	S	428	5,60	0,78	0,78	0,78		0,78			0,78	0,78
1700000004646263	41-033-007-00007-003	62000	PASTOS PERMANENTES DE 5 O MAS AÑOS-SIN VARIEDAD	S	428	15,70	41,39	41,39	41,39		41,39			41,39	41,39
1700000004646264	41-033-007-00007-005	62000	PASTOS PERMANENTES DE 5 O MAS AÑOS-SIN VARIEDAD	S	428	9,90	3,85	3,85	3,85		3,85			3,85	3,85
1700000004646265	41-033-007-00007-014	62000	PASTOS PERMANENTES DE 5 O MAS AÑOS-SIN VARIEDAD	S	428	15,00	6,13	6,13	6,13		6,13			6,13	6,13
1700000004646266	41-033-007-00007-024	62000	PASTOS PERMANENTES DE 5 O MAS AÑOS-SIN VARIEDAD	S	428	6,60	0,14	0,14	0,14		0,14			0,14	0,14
1700000004646267	41-033-007-00008-018	62000	PASTOS PERMANENTES DE 5 O MAS AÑOS-SIN VARIEDAD	S	428	14,90	11,25	11,25	11,25		11,25			11,25	11,25
1700000004646268	41-033-007-00006-016	62000	PASTOS PERMANENTES DE 5 O MAS AÑOS-SIN VARIEDAD	S	428	2,00	29,69	29,69	29,69		29,69			29,69	29,69
1700000004646269	41-033-007-00007-001	62000	PASTOS PERMANENTES DE 5 O MAS AÑOS-SIN VARIEDAD	S	428	5,30	14,70	14,70	14,70		14,70			14,70	14,70
1700000004646270	41-033-007-00007-013	62000	PASTOS PERMANENTES DE 5 O MAS AÑOS-SIN VARIEDAD	S	428	11,90	14,52	14,52	14,52		14,52			14,52	14,52
1700000004646271	41-033-007-00006-008	62000	PASTOS PERMANENTES DE 5 O MAS AÑOS-SIN VARIEDAD	S	428	17,10	39,18	39,18	39,18		39,18			39,18	39,18
1700000004646272	41-033-007-00005-002	62000	PASTOS PERMANENTES DE 5 O MAS AÑOS-SIN VARIEDAD	S	428	15,40	21,11	21,11	21,11		21,11			21,11	21,11
1700000004646273	41-033-007-00005-003	62000	PASTOS PERMANENTES DE 5 O MAS AÑOS-SIN VARIEDAD	S	428	5,10	3,03	3,03	3,03		3,03			3,03	3,03
1700000004646274	41-033-007-00006-001	62000	PASTOS PERMANENTES DE 5 O MAS AÑOS-SIN VARIEDAD	S	428	5,20	12,98	12,98	12,98		12,98			12,98	12,98
1700000004646275	41-033-007-00006-003	62000	PASTOS PERMANENTES DE 5 O MAS AÑOS-SIN VARIEDAD	S	428	7,10	73,92	73,92	73,92		73,92			73,92	73,92
1700000004646276	41-033-007-00036-003	62000	PASTOS PERMANENTES DE 5 O MAS AÑOS-SIN VARIEDAD	S	428	28,30	17,43	17,43	17,43		17,43			17,43	17,43
1700000004646278	41-033-007-00004-018	62000	PASTOS PERMANENTES DE 5 O MAS AÑOS-SIN VARIEDAD	S	428	9,30	2,78	2,78	2,78		2,78			2,78	2,78
1700000004646279	41-033-007-00004-015	62000	PASTOS PERMANENTES DE 5 O MAS AÑOS-SIN VARIEDAD	S	428	10,80	0,22	0,22	0,22		0,22			0,22	0,22
1700000004646280	41-033-007-00038-009	62000	PASTOS PERMANENTES DE 5 O MAS AÑOS-SIN VARIEDAD	S	428	31,50	5,60	5,60	5,60		5,60			5,60	5,60
1700000004646281	41-033-007-00004-024	62000	PASTOS PERMANENTES DE 5 O MAS AÑOS-SIN VARIEDAD	S	428	3,90	8,37	8,37	8,37		8,37			8,37	8,37
1700000004646282	41-033-007-00038-006	62000	PASTOS PERMANENTES DE 5 O MAS AÑOS-SIN VARIEDAD	S	428	9,10	1,01	1,01	1,01		1,01			1,01	1,01
1700000004646283	41-033-007-00004-017	62000	PASTOS PERMANENTES DE 5 O MAS AÑOS-SIN VARIEDAD	S	428	9,60	0,14	0,14	0,14		0,14			0,14	0,14
1700000004646284	41-033-007-00004-022	62000	PASTOS PERMANENTES DE 5 O MAS AÑOS-SIN VARIEDAD	S	428	20,70	1,79	1,79	1,79		1,79			1,79	1,79
1700000004646285	41-033-006-00003-002	62000	PASTOS PERMANENTES DE 5 O MAS AÑOS-SIN VARIEDAD	S	428	15,20	1,56	1,56	1,56		1,56			1,56	1,56
1700000004646286	41-033-006-00003-003	62000	PASTOS PERMANENTES DE 5 O MAS AÑOS-SIN VARIEDAD	S	428	7,90	2,54	2,54	2,54		2,54			2,54	2,54
1700000004646287	41-033-007-00004-002	62000	PASTOS PERMANENTES DE 5 O MAS AÑOS-SIN VARIEDAD	S	428	7,00	1,00	1,00	1,00		1,00			1,00	1,00
1700000004646288	41-033-006-00003-008	62000	PASTOS PERMANENTES DE 5 O MAS AÑOS-SIN VARIEDAD	S	428	14,10	38,62	38,62	38,62		38,62			38,62	38,62
1700000004646289	41-033-007-00004-003	62000	PASTOS PERMANENTES DE 5 O MAS AÑOS-SIN VARIEDAD	S	428	32,30	24,48	24,48	24,48		24,48			24,48	24,48
1700000004646290	41-033-006-00003-004	62000	PASTOS PERMANENTES DE 5 O MAS AÑOS-SIN VARIEDAD	S	428	9,00	11,28	11,28	11,28		11,28			11,28	11,28
1700000004646291	41-033-006-00003-007	62000	PASTOS PERMANENTES DE 5 O MAS AÑOS-SIN VARIEDAD	S	428	9,80	23,10	23,10	23,10		23,10			23,10	23,10
1700000004646292	41-033-007-00004-005	62000	PASTOS PERMANENTES DE 5 O MAS AÑOS-SIN VARIEDAD	S	428	26,20	24,22	24,22	24,22		24,22			24,22	24,22
1700000004646293	41-033-007-00038-001	62000	PASTOS PERMANENTES DE 5 O MAS AÑOS-SIN VARIEDAD	S	428	38,40	16,20	16,20	16,20		16,20			16,20	16,20
1700000004646294	41-033-007-00004-021	62000	PASTOS PERMANENTES DE 5 O MAS AÑOS-SIN VARIEDAD	S	428	33,20	10,09	10,09	10,09		10,09			10,09	10,09
1700000004646295	41-033-007-00004-010	62000	PASTOS PERMANENTES DE 5 O MAS AÑOS-SIN VARIEDAD	S	428	22,40	107,72	107,72	107,72		107,72			107,72	107,72
1700000004646296	41-033-007-00004-008	62000	PASTOS PERMANENTES DE 5 O MAS AÑOS-SIN VARIEDAD	S	428	4,20	0,39	0,39	0,39		0,39			0,39	0,39
1700000004646297	41-033-007-00004-020	62000	PASTOS PERMANENTES DE 5 O MAS AÑOS-SIN VARIEDAD	S	428	24,40	60,60	60,60	60,60		60,60			60,60	60,60
1700000004646298	41-033-007-00004-012	62000	PASTOS PERMANENTES DE 5 O MAS AÑOS-SIN VARIEDAD	S	428	8,40	2,74	2,74	2,74		2,74			2,74	2,74
1700000004646299	41-033-007-00008-002	62000	PASTOS PERMANENTES DE 5 O MAS AÑOS-SIN VARIEDAD	S	428	2,60	14,10	14,10	14,10		14,10			14,10	14,10
1700000004646300	41-033-007-00008-019	62000	PASTOS PERMANENTES DE 5 O MAS AÑOS-SIN VARIEDAD	S	428	5,10	0,21	0,21	0,21		0,21			0,21	0,21
1700000004646301	41-033-007-00008-020	62000	PASTOS PERMANENTES DE 5 O MAS AÑOS-SIN VARIEDAD	S	428	2,80	0,16	0,16	0,16		0,16			0,16	0,16
1700000004646302	41-033-007-00007-022	62000	PASTOS PERMANENTES DE 5 O MAS AÑOS-SIN VARIEDAD	S	428	21,30	14,27	14,27	14,27		14,27			14,27	14,27
1700000004646303	41-033-007-00038-003	62000	PASTOS PERMANENTES DE 5 O MAS AÑOS-SIN VARIEDAD	S	428	27,20	0,07	0,07	0,07		0,07			0,07	0,07
1700000004646304	41-033-007-00038-002	62000	PASTOS PERMANENTES DE 5 O MAS AÑOS-SIN VARIEDAD	S	428	17,10	0,02	0,02	0,02		0,02			0,02	0,02
1700000004646305	41-033-007-00008-012	62000	PASTOS PERMANENTES DE 5 O MAS AÑOS-SIN VARIEDAD	S	428	11,20	0,56	0,56	0,56		0,56			0,56	0,56
1700000004646306	41-033-007-00008-005	62000	PASTOS PERMANENTES DE 5 O MAS AÑOS-SIN VARIEDAD	S	428	4,60	75,49	75,49	75,49		75,49			75,49	75,49
1700000004646308	41-033-007-00007-025	62000	PASTOS PERMANENTES DE 5 O MAS AÑOS-SIN VARIEDAD	S	428	7,60	20,68	20,68	20,68		20,68			20,68	20,68
1700000004646310	41-033-007-00007-015	62000	PASTOS PERMANENTES DE 5 O MAS AÑOS-SIN VARIEDAD	S	428	10,80	0,10	0,10	0,10		0,10			0,10	0,10
1700000004646312	41-033-002-00006-002	62000	PASTOS PERMANENTES DE 5 O MAS AÑOS-SIN VARIEDAD	S	428	4,70	5,07	5,07	5,07		5,07			5,07	5,07
1700000004646313	41-033-002-00006-006	62000	PASTOS PERMANENTES DE 5 O MAS AÑOS-SIN VARIEDAD	S	428	6,10	39,52	39,52	39,52		39,52			39,52	39,52
1700000004646314	41-033-002-09005-001	62000	PASTOS PERMANENTES DE 5 O MAS AÑOS-SIN VARIEDAD	S	428	5,70	1,08	1,08	1,08		1,08			1,08	1,08

(1) Superficie declarada admisible ajustada con la superficie comprometida.  
(2) Factor de penalización valorando el alcance para el tipo de compromiso.

Puede verificar la integridad de una copia de este documento mediante la lectura del código QR adjunto o mediante el acceso a la dirección <https://ws050.juntadeandalucia.es/verificarFirma> indicando el código de VERIFICACIÓN

FIRMADO POR

RAQUEL MARIA ESPIN CRESPO

18/12/2024

VERIFICACIÓN

Pk2jmUCNT2ZVULXR6LZ4ED5BQV9F2A

PÁG. 528/2017



**RECINTOS RESUELTOS**

REF.	REFERENCIA SIGPAC	CULTIVO	DESCRIPCIÓN CULTIVO	S/R	G.PAGO	PEND. MEDIA (%)	SUP. DEC. ADMISIBLE (ha)	SUP. COMPROM. (ha)	SUP. AJUSTADA COMPR.(1) (ha)	SUP. CONV. SIGPAC (ha)	SUP. CERTIF. (ha)	SUP. CAMPO (ha)	SUP. CAMPO DETER. CULT. DECLARADO (ha)	SUP. DEC. REDUCIDA (ha)	SUP. RESUELTA (ha)
170000004646316	41-033-007-00036-002	62000	PASTOS PERMANENTES DE 5 O MAS AÑOS-SIN VARIEDAD	S	428	29,20	2,71	0,88	0,88		0,88			0,88	0,88
170000004646317	41-033-007-00007-008	62000	PASTOS PERMANENTES DE 5 O MAS AÑOS-SIN VARIEDAD	S	428	25,80	3,02	3,02	3,02		3,02			3,02	3,02
170000004646319	41-033-007-00036-002	62000	PASTOS PERMANENTES DE 5 O MAS AÑOS-SIN VARIEDAD	S	428	29,20	1,30	0,42	0,42		0,42			0,42	0,42
170000004646320	41-033-007-09006-001	62000	PASTOS PERMANENTES DE 5 O MAS AÑOS-SIN VARIEDAD	S	428	6,60	12,01	12,01	12,01		12,01			12,01	12,01
170000004646322	41-033-002-00004-005	62000	PASTOS PERMANENTES DE 5 O MAS AÑOS-SIN VARIEDAD	S	428	12,90	16,21	16,21	16,21		16,21			16,21	16,21
170000004646323	41-033-002-00005-001	62000	PASTOS PERMANENTES DE 5 O MAS AÑOS-SIN VARIEDAD	S	428	7,00	42,80	42,80	42,80		42,80			42,80	42,80
170000004646324	41-033-002-00005-002	62000	PASTOS PERMANENTES DE 5 O MAS AÑOS-SIN VARIEDAD	S	428	4,00	14,29	14,29	14,29		14,29			14,29	14,29
170000004646325	41-033-002-00007-002	62000	PASTOS PERMANENTES DE 5 O MAS AÑOS-SIN VARIEDAD	S	428	2,60	0,39	0,39	0,39		0,52			0,39	0,39
170000004646327	41-033-002-00010-001	62000	PASTOS PERMANENTES DE 5 O MAS AÑOS-SIN VARIEDAD	S	428	4,60	0,24	0,24	0,24		0,24			0,24	0,24
170000004646330	41-033-007-00038-012	62000	PASTOS PERMANENTES DE 5 O MAS AÑOS-SIN VARIEDAD	S	428	34,70	5,87	5,87	5,87		5,87			5,87	5,87
170000004646332	41-033-011-00001-010	62000	PASTOS PERMANENTES DE 5 O MAS AÑOS-SIN VARIEDAD	S	428	12,40	3,93	3,93	3,93		3,93			3,93	3,93
170000004646333	41-033-011-00001-019	62000	PASTOS PERMANENTES DE 5 O MAS AÑOS-SIN VARIEDAD	S	428	7,80	1,27	1,27	1,27		1,27			1,27	1,27
170000004646334	41-033-011-00001-013	62000	PASTOS PERMANENTES DE 5 O MAS AÑOS-SIN VARIEDAD	S	428	6,80	0,80	0,80	0,80		0,94			0,80	0,80
170000004646335	41-033-011-00001-017	62000	PASTOS PERMANENTES DE 5 O MAS AÑOS-SIN VARIEDAD	S	428	4,00	22,93	22,93	22,93		22,93			22,93	22,93
170000004646336	41-033-002-00006-009	62000	PASTOS PERMANENTES DE 5 O MAS AÑOS-SIN VARIEDAD	S	428	3,40	0,17	0,17	0,17		0,17			0,17	0,17
170000004646338	41-033-007-00004-013	62000	PASTOS PERMANENTES DE 5 O MAS AÑOS-SIN VARIEDAD	S	428	3,70	0,18	0,18	0,18		0,18			0,18	0,18
170000004646339	41-033-011-00001-020	62000	PASTOS PERMANENTES DE 5 O MAS AÑOS-SIN VARIEDAD	S	428	4,80	1,97	1,97	1,97		1,97			1,97	1,97
170000004646340	41-033-007-00038-007	62000	PASTOS PERMANENTES DE 5 O MAS AÑOS-SIN VARIEDAD	S	428	46,10	0,17	0,17	0,17		0,20			0,17	0,17
170000004646341	41-033-011-00001-018	62000	PASTOS PERMANENTES DE 5 O MAS AÑOS-SIN VARIEDAD	S	428	3,30	0,31	0,31	0,31		0,31			0,31	0,31
170000004646342	41-033-007-00038-008	62000	PASTOS PERMANENTES DE 5 O MAS AÑOS-SIN VARIEDAD	S	428	52,30	0,63	0,61	0,61		0,84			0,61	0,61
170000004646343	41-033-002-00006-008	62000	PASTOS PERMANENTES DE 5 O MAS AÑOS-SIN VARIEDAD	S	428	9,90	0,14	0,14	0,14		0,14			0,14	0,14
170000004646344	41-033-011-00001-008	62000	PASTOS PERMANENTES DE 5 O MAS AÑOS-SIN VARIEDAD	S	428	4,30	52,71	52,71	52,71		52,71			52,71	52,71
170000004646345	41-033-002-00006-001	62000	PASTOS PERMANENTES DE 5 O MAS AÑOS-SIN VARIEDAD	S	428	3,30	2,71	2,71	2,71		2,71			2,71	2,71

**INCIDENCIAS****INCIDENCIA DESCRIPCIÓN**

- 4272 Verifica que las líneas de declaración de las Solicitudes Únicas no tienen solapes con la capa de Retroactividad Gráfica (ambas de la misma campaña) a nivel de expediente/línea de declaración gráfica de la solicitud.  
Ref:170000004646342 Recinto:41-033-007-00038-00008 Cultivo: - Agregado de la referencia del recinto.:0 Zona de la referencia del recinto.:0 Superficie solapada.:0,02 Id. Incid.:101087747
- 100407 Explotación solicitada no forma parte de ningún organismo de control autorizado para la producción ecológica en Andalucía o fecha de inscripción posterior al plazo establecido ( Anexo I. Criterios de Subvencionabilidad. Orden 28 de marzo de 2023 ).  
Explotación:ES410330000063 Especie:BOVINA  
Explotación:ES410330000063 Especie:CAPRINA  
Explotación:ES410330000063 Especie:PORCINO

**Datos considerados para el Cálculo de la Carga Ganadera mínima y máxima del expediente**

Explotación	Especie	Inscrito en Sipea y Admisible	Ugm Calculada para CG Mínima	Ugm Calculada para CG Máxima
ES410330000063	BOVINA	NO	0,00	288,15
ES410330000063	CAPRINA	NO	0,00	27,89
ES410330000063	OVINA	SI	47,31	47,31
ES410330000063	PORCINO	NO	0,00	157,98
ES4103300000658	BOVINA	SI	103,77	103,77
			151,08	625,10

Superficie determinada para Cálculo Carga Ganadera Mínima: 1.026,38 ha

Superficie determinada para Cálculo Carga Ganadera Máxima: 1.029,09 ha

Carga Ganadera Mínima Expediente: 0,15 ugm/ha

Carga Ganadera Máxima Expediente: 0,61 ugm/ha

Los importes del Grupo de Pago de pastos de este expediente han sido ajustados por no llegar a la carga ganadera mínima de 0,3

**Recintos Determinados para el Cálculo de Garga Ganadera Mínima**

REF.	REFERENCIA SIGPAC	CULTIVO	DESCRIPCIÓN CULTIVO	S/R	SUP. RESUELTA (ha)
170000004646257	41-033-002-00004-00002	62000	PASTOS PERMANENTES DE 5 O MAS AÑOS-SIN VARIEDAD	S	33,22

(1) Superficie declarada admisible ajustada con la superficie comprometida.

(2) Factor de penalización valorando el alcance para el tipo de compromiso.

Puede verificar la integridad de una copia de este documento mediante la lectura del código QR adjunto o mediante el acceso a la dirección <https://ws050.juntadeandalucia.es/verificarFirma> indicando el código de VERIFICACIÓN

FIRMADO POR

RAQUEL MARIA ESPIN CRESPO

18/12/2024

VERIFICACIÓN

Pk2jmUCNT2ZVULXR6LZ4ED5BQV9F2A

PÁG. 529/2017



**Datos considerados para el Cálculo de la Carga Ganadera mínima y máxima del expediente****Recintos Determinados para el Cálculo de Garga Ganadera Mínima**

REF.	REFERENCIA SIGPAC	CULTIVO	DESCRIPCIÓN CULTIVO	SUP.	
				S/R	RESUELTA (ha)
1700000004646258	41-033-002-00004-00003	62000	PASTOS PERMANENTES DE 5 O MAS AÑOS-SIN VARIEDAD	S	3,09
1700000004646260	41-033-011-00001-00021	62000	PASTOS PERMANENTES DE 5 O MAS AÑOS-SIN VARIEDAD	S	0,16
1700000004646261	41-033-011-00001-00022	62000	PASTOS PERMANENTES DE 5 O MAS AÑOS-SIN VARIEDAD	S	0,78
1700000004646263	41-033-007-00007-00003	62000	PASTOS PERMANENTES DE 5 O MAS AÑOS-SIN VARIEDAD	S	41,39
1700000004646264	41-033-007-00007-00005	62000	PASTOS PERMANENTES DE 5 O MAS AÑOS-SIN VARIEDAD	S	3,85
1700000004646265	41-033-007-00007-00014	62000	PASTOS PERMANENTES DE 5 O MAS AÑOS-SIN VARIEDAD	S	6,13
1700000004646266	41-033-007-00007-00024	62000	PASTOS PERMANENTES DE 5 O MAS AÑOS-SIN VARIEDAD	S	0,14
1700000004646267	41-033-007-00008-00018	62000	PASTOS PERMANENTES DE 5 O MAS AÑOS-SIN VARIEDAD	S	11,25
1700000004646268	41-033-007-00006-00016	62000	PASTOS PERMANENTES DE 5 O MAS AÑOS-SIN VARIEDAD	S	29,69
1700000004646269	41-033-007-00007-00001	62000	PASTOS PERMANENTES DE 5 O MAS AÑOS-SIN VARIEDAD	S	14,70
1700000004646270	41-033-007-00007-00013	62000	PASTOS PERMANENTES DE 5 O MAS AÑOS-SIN VARIEDAD	S	14,52
1700000004646271	41-033-007-00006-00008	62000	PASTOS PERMANENTES DE 5 O MAS AÑOS-SIN VARIEDAD	S	39,18
1700000004646272	41-033-007-00005-00002	62000	PASTOS PERMANENTES DE 5 O MAS AÑOS-SIN VARIEDAD	S	21,11
1700000004646273	41-033-007-00005-00003	62000	PASTOS PERMANENTES DE 5 O MAS AÑOS-SIN VARIEDAD	S	3,03
1700000004646274	41-033-007-00006-00001	62000	PASTOS PERMANENTES DE 5 O MAS AÑOS-SIN VARIEDAD	S	12,98
1700000004646275	41-033-007-00006-00003	62000	PASTOS PERMANENTES DE 5 O MAS AÑOS-SIN VARIEDAD	S	73,92
1700000004646276	41-033-007-00036-00003	62000	PASTOS PERMANENTES DE 5 O MAS AÑOS-SIN VARIEDAD	S	17,43
1700000004646278	41-033-007-00004-00018	62000	PASTOS PERMANENTES DE 5 O MAS AÑOS-SIN VARIEDAD	S	2,78
1700000004646279	41-033-007-00004-00015	62000	PASTOS PERMANENTES DE 5 O MAS AÑOS-SIN VARIEDAD	S	0,22
1700000004646280	41-033-007-00038-00009	62000	PASTOS PERMANENTES DE 5 O MAS AÑOS-SIN VARIEDAD	S	5,60
1700000004646281	41-033-007-00004-00024	62000	PASTOS PERMANENTES DE 5 O MAS AÑOS-SIN VARIEDAD	S	8,37
1700000004646282	41-033-007-00038-00006	62000	PASTOS PERMANENTES DE 5 O MAS AÑOS-SIN VARIEDAD	S	1,01
1700000004646283	41-033-007-00004-00017	62000	PASTOS PERMANENTES DE 5 O MAS AÑOS-SIN VARIEDAD	S	0,14
1700000004646284	41-033-007-00004-00022	62000	PASTOS PERMANENTES DE 5 O MAS AÑOS-SIN VARIEDAD	S	1,79
1700000004646285	41-033-006-00003-00002	62000	PASTOS PERMANENTES DE 5 O MAS AÑOS-SIN VARIEDAD	S	1,56
1700000004646286	41-033-006-00003-00003	62000	PASTOS PERMANENTES DE 5 O MAS AÑOS-SIN VARIEDAD	S	2,54
1700000004646287	41-033-007-00004-00002	62000	PASTOS PERMANENTES DE 5 O MAS AÑOS-SIN VARIEDAD	S	1,00
1700000004646288	41-033-006-00003-00008	62000	PASTOS PERMANENTES DE 5 O MAS AÑOS-SIN VARIEDAD	S	38,62
1700000004646289	41-033-007-00004-00003	62000	PASTOS PERMANENTES DE 5 O MAS AÑOS-SIN VARIEDAD	S	24,48
1700000004646290	41-033-006-00003-00004	62000	PASTOS PERMANENTES DE 5 O MAS AÑOS-SIN VARIEDAD	S	11,28
1700000004646291	41-033-006-00003-00007	62000	PASTOS PERMANENTES DE 5 O MAS AÑOS-SIN VARIEDAD	S	23,10
1700000004646292	41-033-007-00004-00005	62000	PASTOS PERMANENTES DE 5 O MAS AÑOS-SIN VARIEDAD	S	24,22
1700000004646293	41-033-007-00038-00001	62000	PASTOS PERMANENTES DE 5 O MAS AÑOS-SIN VARIEDAD	S	16,20
1700000004646294	41-033-007-00004-00021	62000	PASTOS PERMANENTES DE 5 O MAS AÑOS-SIN VARIEDAD	S	10,09
1700000004646295	41-033-007-00004-00010	62000	PASTOS PERMANENTES DE 5 O MAS AÑOS-SIN VARIEDAD	S	107,72
1700000004646296	41-033-007-00004-00008	62000	PASTOS PERMANENTES DE 5 O MAS AÑOS-SIN VARIEDAD	S	0,39

(1) Superficie declarada admisible ajustada con la superficie comprometida.  
(2) Factor de penalización valorando el alcance para el tipo de compromiso.

Puede verificar la integridad de una copia de este documento mediante la lectura del código QR adjunto o mediante el acceso a la dirección <https://ws050.juntadeandalucia.es/verificarFirma> indicando el código de VERIFICACIÓN

FIRMADO POR	RAQUEL MARIA ESPIN CRESPO	18/12/2024	
VERIFICACIÓN	Pk2jmUCNT2ZVULXR6LZ4ED5BQV9F2A	PÁG. 530/2017	



**Datos considerados para el Cálculo de la Carga Ganadera mínima y máxima del expediente****Recintos Determinados para el Cálculo de Garga Ganadera Mínima**

REF.	REFERENCIA SIGPAC	CULTIVO	DESCRIPCIÓN CULTIVO	SUP.	
				S/R	RESUELTA (ha)
1700000004646297	41-033-007-00004-00020	62000	PASTOS PERMANENTES DE 5 O MAS AÑOS-SIN VARIEDAD	S	60,60
1700000004646298	41-033-007-00004-00012	62000	PASTOS PERMANENTES DE 5 O MAS AÑOS-SIN VARIEDAD	S	2,74
1700000004646299	41-033-007-00008-00002	62000	PASTOS PERMANENTES DE 5 O MAS AÑOS-SIN VARIEDAD	S	14,10
1700000004646300	41-033-007-00008-00019	62000	PASTOS PERMANENTES DE 5 O MAS AÑOS-SIN VARIEDAD	S	0,21
1700000004646301	41-033-007-00008-00020	62000	PASTOS PERMANENTES DE 5 O MAS AÑOS-SIN VARIEDAD	S	0,16
1700000004646302	41-033-007-00007-00022	62000	PASTOS PERMANENTES DE 5 O MAS AÑOS-SIN VARIEDAD	S	14,27
1700000004646303	41-033-007-00038-00003	62000	PASTOS PERMANENTES DE 5 O MAS AÑOS-SIN VARIEDAD	S	0,07
1700000004646304	41-033-007-00038-00002	62000	PASTOS PERMANENTES DE 5 O MAS AÑOS-SIN VARIEDAD	S	0,02
1700000004646305	41-033-007-00008-00012	62000	PASTOS PERMANENTES DE 5 O MAS AÑOS-SIN VARIEDAD	S	0,56
1700000004646306	41-033-007-00008-00005	62000	PASTOS PERMANENTES DE 5 O MAS AÑOS-SIN VARIEDAD	S	75,49
1700000004646308	41-033-007-00007-00025	62000	PASTOS PERMANENTES DE 5 O MAS AÑOS-SIN VARIEDAD	S	20,68
1700000004646310	41-033-007-00007-00015	62000	PASTOS PERMANENTES DE 5 O MAS AÑOS-SIN VARIEDAD	S	0,10
1700000004646312	41-033-002-00006-00002	62000	PASTOS PERMANENTES DE 5 O MAS AÑOS-SIN VARIEDAD	S	5,07
1700000004646313	41-033-002-00006-00006	62000	PASTOS PERMANENTES DE 5 O MAS AÑOS-SIN VARIEDAD	S	39,52
1700000004646314	41-033-002-09005-00001	62000	PASTOS PERMANENTES DE 5 O MAS AÑOS-SIN VARIEDAD	S	1,08
1700000004646316	41-033-007-00036-00002	62000	PASTOS PERMANENTES DE 5 O MAS AÑOS-SIN VARIEDAD	S	0,88
1700000004646317	41-033-007-00007-00008	62000	PASTOS PERMANENTES DE 5 O MAS AÑOS-SIN VARIEDAD	S	3,02
1700000004646319	41-033-007-00036-00002	62000	PASTOS PERMANENTES DE 5 O MAS AÑOS-SIN VARIEDAD	S	0,42
1700000004646320	41-033-007-09006-00001	62000	PASTOS PERMANENTES DE 5 O MAS AÑOS-SIN VARIEDAD	S	12,01
1700000004646322	41-033-002-00004-00005	62000	PASTOS PERMANENTES DE 5 O MAS AÑOS-SIN VARIEDAD	S	16,21
1700000004646323	41-033-002-00005-00001	62000	PASTOS PERMANENTES DE 5 O MAS AÑOS-SIN VARIEDAD	S	42,80
1700000004646324	41-033-002-00005-00002	62000	PASTOS PERMANENTES DE 5 O MAS AÑOS-SIN VARIEDAD	S	14,29
1700000004646325	41-033-002-00007-00002	62000	PASTOS PERMANENTES DE 5 O MAS AÑOS-SIN VARIEDAD	S	0,39
1700000004646327	41-033-002-00010-00001	62000	PASTOS PERMANENTES DE 5 O MAS AÑOS-SIN VARIEDAD	S	0,24
1700000004646330	41-033-007-00038-00012	62000	PASTOS PERMANENTES DE 5 O MAS AÑOS-SIN VARIEDAD	S	5,87
1700000004646332	41-033-011-00001-00010	62000	PASTOS PERMANENTES DE 5 O MAS AÑOS-SIN VARIEDAD	S	3,93
1700000004646333	41-033-011-00001-00019	62000	PASTOS PERMANENTES DE 5 O MAS AÑOS-SIN VARIEDAD	S	1,27
1700000004646334	41-033-011-00001-00013	62000	PASTOS PERMANENTES DE 5 O MAS AÑOS-SIN VARIEDAD	S	0,80
1700000004646335	41-033-011-00001-00017	62000	PASTOS PERMANENTES DE 5 O MAS AÑOS-SIN VARIEDAD	S	22,93
1700000004646336	41-033-002-00006-00009	62000	PASTOS PERMANENTES DE 5 O MAS AÑOS-SIN VARIEDAD	S	0,17
1700000004646338	41-033-007-00004-00013	62000	PASTOS PERMANENTES DE 5 O MAS AÑOS-SIN VARIEDAD	S	0,18
1700000004646339	41-033-011-00001-00020	62000	PASTOS PERMANENTES DE 5 O MAS AÑOS-SIN VARIEDAD	S	1,97
1700000004646340	41-033-007-00038-00007	62000	PASTOS PERMANENTES DE 5 O MAS AÑOS-SIN VARIEDAD	S	0,17
1700000004646341	41-033-011-00001-00018	62000	PASTOS PERMANENTES DE 5 O MAS AÑOS-SIN VARIEDAD	S	0,31
1700000004646342	41-033-007-00038-00008	62000	PASTOS PERMANENTES DE 5 O MAS AÑOS-SIN VARIEDAD	S	0,61
1700000004646343	41-033-002-00006-00008	62000	PASTOS PERMANENTES DE 5 O MAS AÑOS-SIN VARIEDAD	S	0,14

(1) Superficie declarada admisible ajustada con la superficie comprometida.  
(2) Factor de penalización valorando el alcance para el tipo de compromiso.

Puede verificar la integridad de una copia de este documento mediante la lectura del código QR adjunto o mediante el acceso a la dirección <https://ws050.juntadeandalucia.es/verificarFirma> indicando el código de VERIFICACIÓN

FIRMADO POR

RAQUEL MARIA ESPIN CRESPO

18/12/2024

VERIFICACIÓN

Pk2jmUCNT2ZVULXR6LZ4ED5BQV9F2A

PÁG. 531/2017



**Datos considerados para el Cálculo de la Carga Ganadera mínima y máxima del expediente****Recintos Determinados para el Cálculo de Garga Ganadera Mínima**

REF.	REFERENCIA SIGPAC	CULTIVO	DESCRIPCIÓN CULTIVO	S/R	SUP. RESUELTA (ha)
1700000004646344	41-033-011-00001-00008	62000	PASTOS PERMANENTES DE 5 O MAS AÑOS-SIN VARIEDAD	S	52,71
1700000004646345	41-033-002-00006-00001	62000	PASTOS PERMANENTES DE 5 O MAS AÑOS-SIN VARIEDAD	S	2,71

**Recintos Determinados para el Cálculo de Garga Ganadera Máxima**

REF.	REFERENCIA SIGPAC	CULTIVO	DESCRIPCIÓN CULTIVO	S/R	SUP. RESUELTA (ha)
1700000004646257	41-033-002-00004-00002	62000	PASTOS PERMANENTES DE 5 O MAS AÑOS-SIN VARIEDAD	S	33,22
1700000004646258	41-033-002-00004-00003	62000	PASTOS PERMANENTES DE 5 O MAS AÑOS-SIN VARIEDAD	S	3,09
1700000004646260	41-033-011-00001-00021	62000	PASTOS PERMANENTES DE 5 O MAS AÑOS-SIN VARIEDAD	S	0,16
1700000004646261	41-033-011-00001-00022	62000	PASTOS PERMANENTES DE 5 O MAS AÑOS-SIN VARIEDAD	S	0,78
1700000004646263	41-033-007-00007-00003	62000	PASTOS PERMANENTES DE 5 O MAS AÑOS-SIN VARIEDAD	S	41,39
1700000004646264	41-033-007-00007-00005	62000	PASTOS PERMANENTES DE 5 O MAS AÑOS-SIN VARIEDAD	S	3,85
1700000004646265	41-033-007-00007-00014	62000	PASTOS PERMANENTES DE 5 O MAS AÑOS-SIN VARIEDAD	S	6,13
1700000004646266	41-033-007-00007-00024	62000	PASTOS PERMANENTES DE 5 O MAS AÑOS-SIN VARIEDAD	S	0,14
1700000004646267	41-033-007-00008-00018	62000	PASTOS PERMANENTES DE 5 O MAS AÑOS-SIN VARIEDAD	S	11,25
1700000004646268	41-033-007-00006-00016	62000	PASTOS PERMANENTES DE 5 O MAS AÑOS-SIN VARIEDAD	S	29,69
1700000004646269	41-033-007-00007-00001	62000	PASTOS PERMANENTES DE 5 O MAS AÑOS-SIN VARIEDAD	S	14,70
1700000004646270	41-033-007-00007-00013	62000	PASTOS PERMANENTES DE 5 O MAS AÑOS-SIN VARIEDAD	S	14,52
1700000004646271	41-033-007-00006-00008	62000	PASTOS PERMANENTES DE 5 O MAS AÑOS-SIN VARIEDAD	S	39,18
1700000004646272	41-033-007-00005-00002	62000	PASTOS PERMANENTES DE 5 O MAS AÑOS-SIN VARIEDAD	S	21,11
1700000004646273	41-033-007-00005-00003	62000	PASTOS PERMANENTES DE 5 O MAS AÑOS-SIN VARIEDAD	S	3,03
1700000004646274	41-033-007-00006-00001	62000	PASTOS PERMANENTES DE 5 O MAS AÑOS-SIN VARIEDAD	S	12,98
1700000004646275	41-033-007-00006-00003	62000	PASTOS PERMANENTES DE 5 O MAS AÑOS-SIN VARIEDAD	S	73,92
1700000004646276	41-033-007-00036-00003	62000	PASTOS PERMANENTES DE 5 O MAS AÑOS-SIN VARIEDAD	S	17,43
1700000004646278	41-033-007-00004-00018	62000	PASTOS PERMANENTES DE 5 O MAS AÑOS-SIN VARIEDAD	S	2,78
1700000004646279	41-033-007-00004-00015	62000	PASTOS PERMANENTES DE 5 O MAS AÑOS-SIN VARIEDAD	S	0,22
1700000004646280	41-033-007-00038-00009	62000	PASTOS PERMANENTES DE 5 O MAS AÑOS-SIN VARIEDAD	S	5,60
1700000004646281	41-033-007-00004-00024	62000	PASTOS PERMANENTES DE 5 O MAS AÑOS-SIN VARIEDAD	S	8,37
1700000004646282	41-033-007-00038-00006	62000	PASTOS PERMANENTES DE 5 O MAS AÑOS-SIN VARIEDAD	S	1,01
1700000004646283	41-033-007-00004-00017	62000	PASTOS PERMANENTES DE 5 O MAS AÑOS-SIN VARIEDAD	S	0,14
1700000004646284	41-033-007-00004-00022	62000	PASTOS PERMANENTES DE 5 O MAS AÑOS-SIN VARIEDAD	S	1,79
1700000004646285	41-033-006-00003-00002	62000	PASTOS PERMANENTES DE 5 O MAS AÑOS-SIN VARIEDAD	S	1,56
1700000004646286	41-033-006-00003-00003	62000	PASTOS PERMANENTES DE 5 O MAS AÑOS-SIN VARIEDAD	S	2,54
1700000004646287	41-033-007-00004-00002	62000	PASTOS PERMANENTES DE 5 O MAS AÑOS-SIN VARIEDAD	S	1,00
1700000004646288	41-033-006-00003-00008	62000	PASTOS PERMANENTES DE 5 O MAS AÑOS-SIN VARIEDAD	S	38,62
1700000004646289	41-033-007-00004-00003	62000	PASTOS PERMANENTES DE 5 O MAS AÑOS-SIN VARIEDAD	S	24,48
1700000004646290	41-033-006-00003-00004	62000	PASTOS PERMANENTES DE 5 O MAS AÑOS-SIN VARIEDAD	S	11,28
1700000004646291	41-033-006-00003-00007	62000	PASTOS PERMANENTES DE 5 O MAS AÑOS-SIN VARIEDAD	S	23,10

(1) Superficie declarada admisible ajustada con la superficie comprometida.  
(2) Factor de penalización valorando el alcance para el tipo de compromiso.

Puede verificar la integridad de una copia de este documento mediante la lectura del código QR adjunto o mediante el acceso a la dirección <https://ws050.juntadeandalucia.es/verificarFirma> indicando el código de VERIFICACIÓN

FIRMADO POR

RAQUEL MARIA ESPIN CRESPO

18/12/2024

VERIFICACIÓN

Pk2jmUCNT2ZVULXR6LZ4ED5BQV9F2A

PÁG. 532/2017





**Datos considerados para el Cálculo de la Carga Ganadera mínima y máxima del expediente****Recintos Determinados para el Cálculo de Garga Ganadera Máxima**

REF.	REFERENCIA SIGPAC	CULTIVO	DESCRIPCIÓN CULTIVO	SUP.	
				S/R	RESUELTA (ha)
1700000004646292	41-033-007-00004-00005	62000	PASTOS PERMANENTES DE 5 O MAS AÑOS-SIN VARIEDAD	S	24,22
1700000004646293	41-033-007-00038-00001	62000	PASTOS PERMANENTES DE 5 O MAS AÑOS-SIN VARIEDAD	S	16,20
1700000004646294	41-033-007-00004-00021	62000	PASTOS PERMANENTES DE 5 O MAS AÑOS-SIN VARIEDAD	S	10,09
1700000004646295	41-033-007-00004-00010	62000	PASTOS PERMANENTES DE 5 O MAS AÑOS-SIN VARIEDAD	S	107,72
1700000004646296	41-033-007-00004-00008	62000	PASTOS PERMANENTES DE 5 O MAS AÑOS-SIN VARIEDAD	S	0,39
1700000004646297	41-033-007-00004-00020	62000	PASTOS PERMANENTES DE 5 O MAS AÑOS-SIN VARIEDAD	S	60,60
1700000004646298	41-033-007-00004-00012	62000	PASTOS PERMANENTES DE 5 O MAS AÑOS-SIN VARIEDAD	S	2,74
1700000004646299	41-033-007-00008-00002	62000	PASTOS PERMANENTES DE 5 O MAS AÑOS-SIN VARIEDAD	S	14,10
1700000004646300	41-033-007-00008-00019	62000	PASTOS PERMANENTES DE 5 O MAS AÑOS-SIN VARIEDAD	S	0,21
1700000004646301	41-033-007-00008-00020	62000	PASTOS PERMANENTES DE 5 O MAS AÑOS-SIN VARIEDAD	S	0,16
1700000004646302	41-033-007-00007-00022	62000	PASTOS PERMANENTES DE 5 O MAS AÑOS-SIN VARIEDAD	S	14,27
1700000004646303	41-033-007-00038-00003	62000	PASTOS PERMANENTES DE 5 O MAS AÑOS-SIN VARIEDAD	S	0,07
1700000004646304	41-033-007-00038-00002	62000	PASTOS PERMANENTES DE 5 O MAS AÑOS-SIN VARIEDAD	S	0,02
1700000004646305	41-033-007-00008-00012	62000	PASTOS PERMANENTES DE 5 O MAS AÑOS-SIN VARIEDAD	S	0,56
1700000004646306	41-033-007-00008-00005	62000	PASTOS PERMANENTES DE 5 O MAS AÑOS-SIN VARIEDAD	S	75,49
1700000004646308	41-033-007-00007-00025	62000	PASTOS PERMANENTES DE 5 O MAS AÑOS-SIN VARIEDAD	S	20,68
1700000004646310	41-033-007-00007-00015	62000	PASTOS PERMANENTES DE 5 O MAS AÑOS-SIN VARIEDAD	S	0,10
1700000004646312	41-033-002-00006-00002	62000	PASTOS PERMANENTES DE 5 O MAS AÑOS-SIN VARIEDAD	S	5,07
1700000004646313	41-033-002-00006-00006	62000	PASTOS PERMANENTES DE 5 O MAS AÑOS-SIN VARIEDAD	S	39,52
1700000004646314	41-033-002-09005-00001	62000	PASTOS PERMANENTES DE 5 O MAS AÑOS-SIN VARIEDAD	S	1,08
1700000004646316	41-033-007-00036-00002	62000	PASTOS PERMANENTES DE 5 O MAS AÑOS-SIN VARIEDAD	S	2,71
1700000004646317	41-033-007-00007-00008	62000	PASTOS PERMANENTES DE 5 O MAS AÑOS-SIN VARIEDAD	S	3,02
1700000004646319	41-033-007-00036-00002	62000	PASTOS PERMANENTES DE 5 O MAS AÑOS-SIN VARIEDAD	S	1,30
1700000004646320	41-033-007-09006-00001	62000	PASTOS PERMANENTES DE 5 O MAS AÑOS-SIN VARIEDAD	S	12,01
1700000004646322	41-033-002-00004-00005	62000	PASTOS PERMANENTES DE 5 O MAS AÑOS-SIN VARIEDAD	S	16,21
1700000004646323	41-033-002-00005-00001	62000	PASTOS PERMANENTES DE 5 O MAS AÑOS-SIN VARIEDAD	S	42,80
1700000004646324	41-033-002-00005-00002	62000	PASTOS PERMANENTES DE 5 O MAS AÑOS-SIN VARIEDAD	S	14,29
1700000004646325	41-033-002-00007-00002	62000	PASTOS PERMANENTES DE 5 O MAS AÑOS-SIN VARIEDAD	S	0,39
1700000004646327	41-033-002-00010-00001	62000	PASTOS PERMANENTES DE 5 O MAS AÑOS-SIN VARIEDAD	S	0,24
1700000004646330	41-033-007-00038-00012	62000	PASTOS PERMANENTES DE 5 O MAS AÑOS-SIN VARIEDAD	S	5,87
1700000004646332	41-033-011-00001-00010	62000	PASTOS PERMANENTES DE 5 O MAS AÑOS-SIN VARIEDAD	S	3,93
1700000004646333	41-033-011-00001-00019	62000	PASTOS PERMANENTES DE 5 O MAS AÑOS-SIN VARIEDAD	S	1,27
1700000004646334	41-033-011-00001-00013	62000	PASTOS PERMANENTES DE 5 O MAS AÑOS-SIN VARIEDAD	S	0,80
1700000004646335	41-033-011-00001-00017	62000	PASTOS PERMANENTES DE 5 O MAS AÑOS-SIN VARIEDAD	S	22,93
1700000004646336	41-033-002-00006-00009	62000	PASTOS PERMANENTES DE 5 O MAS AÑOS-SIN VARIEDAD	S	0,17
1700000004646338	41-033-007-00004-00013	62000	PASTOS PERMANENTES DE 5 O MAS AÑOS-SIN VARIEDAD	S	0,18

(1) Superficie declarada admisible ajustada con la superficie comprometida.  
(2) Factor de penalización valorando el alcance para el tipo de compromiso.

Puede verificar la integridad de una copia de este documento mediante la lectura del código QR adjunto o mediante el acceso a la dirección <https://ws050.juntadeandalucia.es/verificarFirma> indicando el código de VERIFICACIÓN

FIRMADO POR

RAQUEL MARIA ESPIN CRESPO

18/12/2024

VERIFICACIÓN

Pk2jmUCNT2ZVULXR6LZ4ED5BQV9F2A

PÁG. 533/2017



**Datos considerados para el Cálculo de la Carga Ganadera mínima y máxima del expediente****Recintos Determinados para el Cálculo de Garga Ganadera Máxima**

REF.	REFERENCIA SIGPAC	CULTIVO	DESCRIPCIÓN CULTIVO	SUP.	
				S/R	RESUELTA (ha)
1700000004646339	41-033-011-00001-00020	62000	PASTOS PERMANENTES DE 5 O MAS AÑOS-SIN VARIEDAD	S	1,97
1700000004646340	41-033-007-00038-00007	62000	PASTOS PERMANENTES DE 5 O MAS AÑOS-SIN VARIEDAD	S	0,17
1700000004646341	41-033-011-00001-00018	62000	PASTOS PERMANENTES DE 5 O MAS AÑOS-SIN VARIEDAD	S	0,31
1700000004646342	41-033-007-00038-00008	62000	PASTOS PERMANENTES DE 5 O MAS AÑOS-SIN VARIEDAD	S	0,61
1700000004646343	41-033-002-00006-00008	62000	PASTOS PERMANENTES DE 5 O MAS AÑOS-SIN VARIEDAD	S	0,14
1700000004646344	41-033-011-00001-00008	62000	PASTOS PERMANENTES DE 5 O MAS AÑOS-SIN VARIEDAD	S	52,71
1700000004646345	41-033-002-00006-00001	62000	PASTOS PERMANENTES DE 5 O MAS AÑOS-SIN VARIEDAD	S	2,71

**Incidencias de carga ganadera****INCIDENCIA DESCRIPCIÓN**

4272	Verifica que las líneas de declaración de las Solicitudes Únicas no tienen solapes con la capa de Retroactividad Gráfica (ambas de la misma campaña) a nivel de expediente/línea de declaración gráfica de la solicitud. Ref:1700000004646342 Recinto:41-033-007-00038-00008 Cultivo: - Agregado de la referencia del recinto.:0 Zona de la referencia del recinto.:0 Superficie solapada.:0,02 Id. Incid.:5096029
100407	Explotación solicitada no forma parte de ningún organismo de control autorizado para la producción ecológica en Andalucía o fecha de inscripción posterior al plazo establecido ( Anexo I. Criterios de Subvencionabilidad. Orden 28 de marzo de 2023 ). Explotación:ES410330000063 Especie:PORCINO Explotación:ES410330000063 Especie:CAPRINA Explotación:ES410330000063 Especie:BOVINA

(1) Superficie declarada admisible ajustada con la superficie comprometida.  
(2) Factor de penalización valorando el alcance para el tipo de compromiso.

Puede verificar la integridad de una copia de este documento mediante la lectura del código QR adjunto o mediante el acceso a la dirección <https://ws050.juntadeandalucia.es/verificarFirma> indicando el código de VERIFICACIÓN

FIRMADO POR	RAQUEL MARIA ESPIN CRESPO	18/12/2024	
VERIFICACIÓN	Pk2jmUCNT2ZVULXR6LZ4ED5BQV9F2A	PÁG. 534/2017	

**APELLIDOS Y NOMBRE / RAZÓN SOCIAL**

DEHESA LOS AGUSTINOS SL

**NIF**

\*\*\*8393\*

**EXPEDIENTE**

1284138

**ANUALIDAD DE PAGO**

1ª

**IMPORTE POR ANUALIDAD**

	2023	2024	2025	2026	2027
<b>IMPORTE MÁXIMO SUBVENCIONABLE</b>	19.613,12 €	19.613,12 €	19.613,12 €	19.613,12 €	19.613,12 €
<b>IMPORTE MEDIO DE TRANSFERENCIA (€/ha)</b>	139,57 €	139,57 €	139,57 €	139,57 €	139,57 €

**RESUMEN DE UNIDADES**

Cód	GRUPO DE PAGO	Sup. Dec. Admisible (ha)	Sup. Comprometida (ha)	Sup. ajustada compromiso (1) (ha)	% sobredec.	Sup. Resuelta (ha)	Importe Declarado	Importe Topado	Importe Resuelto	Importe tras sobredec.
426	HERBÁCEOS	23,39		23,39	0,00	23,39	3.535,87	3.535,87	3.535,87	3.535,87
428	PASTOS ASOCIADOS A GANADERÍA ECOLÓGICA	326,87		75,00	0,00	75,00	6.161,25	6.161,25	6.161,25	6.161,25
429	OLIVAR	65,76		40,00	0,00	40,00	9.916,00	9.916,00	9.916,00	9.916,00
434	HERBÁCEOS NO ELEGIBLES	2,14		2,14	0,00	2,14	0,00	0,00	0,00	0,00
<b>TOTAL</b>		418,16	140,53	140,53		140,53	19.613,12	19.613,12	19.613,12	19.613,12

**APLICACIÓN DE REDUCCIONES Y PENALIZACIONES**

GRUPO DE PAGO	Importe Calculado	Importe prereduc.	Criterios de subvencionabilidad y compromisos	Presentación tardía	Omisión declaración	Condicionalidad	IMPORTE (Euros) RESUELTO
HERBÁCEOS	3.535,87	3.535,87	0,00	0,00	0,00	0,00	3.535,87
HERBÁCEOS NO ELEGIBLES	0,00	0,00	0,00	0,00	0,00	0,00	0,00
OLIVAR	9.916,00	9.916,00	0,00	0,00	0,00	0,00	9.916,00
PASTOS ASOCIADOS A GANADERÍA	6.161,25	6.161,25	0,00	0,00	0,00	0,00	6.161,25
<b>TOTAL</b>	19.613,12	19.613,12					19.613,12

**RESUMEN DE PAGOS**

	RESUELTO	FEADER	MAPA	CAPADR
HERBÁCEOS - Pago realizado	3.535,87 €	3.005,49 €	346,87 €	183,51 €
OLIVAR - Pago realizado	9.916,00 €	8.428,60 €	972,76 €	514,64 €
PASTOS ASOCIADOS A GANADERÍA ECOLÓGICA - Pago realizado	6.161,25 €	5.237,06 €	604,42 €	319,77 €
<b>TOTAL</b>	19.613,12 €	16.671,15 €	1.924,05 €	1.017,92 €

(1) Superficie declarada admisible ajustada con la superficie comprometida.  
(2) Factor de penalización valorando el alcance para el tipo de compromiso.Puede verificar la integridad de una copia de este documento mediante la lectura del código QR adjunto o mediante el acceso a la dirección <https://ws050.juntadeandalucia.es/verificarFirma> indicando el código de VERIFICACIÓN

FIRMADO POR

RAQUEL MARIA ESPIN CRESPO

18/12/2024

VERIFICACIÓN

Pk2jmUCNT2ZVULXR6LZ4ED5BQV9F2A

PÁG. 535/2017



**RECINTOS RESUELTOS**

REF.	REFERENCIA SIGPAC	CULTIVO	DESCRIPCIÓN CULTIVO	S/R	G.PAGO	PEND. MEDIA (%)	SUP. DEC. ADMISIBLE (ha)	SUP. COMPROM. (ha)	SUP. AJUSTADA COMPR.(1) (ha)	SUP. CONV. SIGPAC (ha)	SUP. CERTIF. (ha)	SUP. CAMPO (ha)	SUP. CAMPO DETER. CULT. (ha)	SUP. DEC. REDUCIDA (ha)	SUP. RESUELTA (ha)
170000004935543	41-032-011-00066-001	8000	AVENA-SIN VARIEDAD	S	426	7,70	8,83	8,83	8,83		8,83	8,83	8,83	8,83	8,83
170000004935548	41-032-020-00016-043	8000	AVENA-SIN VARIEDAD	R	426	5,60	1,77	1,77	1,77		1,77			1,77	1,77
170000004935648	41-032-020-00016-058	8000	AVENA-SIN VARIEDAD	R	426	6,40	4,18	4,18	4,18		4,18			4,18	4,18
170000004935661	41-032-020-00016-048	8000	AVENA-SIN VARIEDAD	R	426	7,00	0,89	0,89	0,89		0,89			0,89	0,89
170000004935662	41-032-020-00016-049	8000	AVENA-SIN VARIEDAD	R	426	5,30	2,07	2,07	2,07		2,07			2,07	2,07
170000004935664	41-032-020-00016-036	8000	AVENA-SIN VARIEDAD	R	426	4,50	5,65	5,65	5,65		5,65			5,65	5,65
-523592	41-032-020-00016-087	62000	PASTOS PERMANENTES DE 5 O MAS AÑOS-SIN VARIEDAD	R	428	8,90	0,37	0,37	0,37		0,44			0,37	0,37
170000004935595	41-032-011-00066-011	62000	PASTOS PERMANENTES DE 5 O MAS AÑOS-SIN VARIEDAD	S	428	5,60	0,69	0,69	0,69		0,92			0,69	0,69
170000004935597	41-032-011-00066-012	62000	PASTOS PERMANENTES DE 5 O MAS AÑOS-SIN VARIEDAD	S	428	5,50	0,11	0,11	0,11		0,17			0,11	0,11
170000004935598	41-032-019-00006-006	62000	PASTOS PERMANENTES DE 5 O MAS AÑOS-SIN VARIEDAD	S	428	12,60	8,51	8,51	8,51		8,51			8,51	8,51
170000004935599	41-032-019-00006-012	62000	PASTOS PERMANENTES DE 5 O MAS AÑOS-SIN VARIEDAD	S	428	19,30	12,21	12,21	12,21		14,37			12,21	12,21
170000004935600	41-032-020-00016-001	62000	PASTOS PERMANENTES DE 5 O MAS AÑOS-SIN VARIEDAD	S	428	22,00	40,19	40,14	40,14		40,14			40,14	40,14
170000004935602	41-032-020-00016-054	62000	PASTOS PERMANENTES DE 5 O MAS AÑOS-SIN VARIEDAD	S	428	7,40	3,72	3,72	3,72		3,72			3,72	3,72
170000004935603	41-032-019-00006-010	62000	PASTOS PERMANENTES DE 5 O MAS AÑOS-SIN VARIEDAD	S	428	24,50	17,61	17,59	17,59		17,59			17,59	17,59
170000004935604	41-032-019-00006-013	62000	PASTOS PERMANENTES DE 5 O MAS AÑOS-SIN VARIEDAD	S	428	21,70	12,67	12,67	12,67		14,90			12,67	12,67
170000004935605	41-032-019-00006-008	62000	PASTOS PERMANENTES DE 5 O MAS AÑOS-SIN VARIEDAD	S	428	18,90	5,72	5,72	5,72		5,72			5,72	5,72
170000004935606	41-032-019-00027-001	62000	PASTOS PERMANENTES DE 5 O MAS AÑOS-SIN VARIEDAD	S	428	26,50	0,33	0,33	0,33		0,33			0,33	0,33
170000004935613	41-032-020-00016-020	62000	PASTOS PERMANENTES DE 5 O MAS AÑOS-SIN VARIEDAD	S	428	27,80	0,14	0,14	0,14		0,14			0,14	0,14
170000004935614	41-032-020-00016-017	62000	PASTOS PERMANENTES DE 5 O MAS AÑOS-SIN VARIEDAD	S	428	6,60	0,61	0,61	0,61		0,72			0,61	0,61
170000004935615	41-032-020-00016-014	62000	PASTOS PERMANENTES DE 5 O MAS AÑOS-SIN VARIEDAD	S	428	5,50	0,20	0,20	0,20		0,26			0,20	0,20
170000004935616	41-032-020-00016-011	62000	PASTOS PERMANENTES DE 5 O MAS AÑOS-SIN VARIEDAD	S	428	20,30	0,30	0,30	0,30		0,40			0,30	0,30
170000004935618	41-032-019-00006-006	62000	PASTOS PERMANENTES DE 5 O MAS AÑOS-SIN VARIEDAD	S	428	12,60	6,23	6,23	6,23		6,23			6,23	6,23
170000004935619	41-032-011-00067-001	62000	PASTOS PERMANENTES DE 5 O MAS AÑOS-SIN VARIEDAD	S	428	16,00	5,03	5,03	5,03		5,03			5,03	5,03
170000004935620	41-032-018-00008-001	62000	PASTOS PERMANENTES DE 5 O MAS AÑOS-SIN VARIEDAD	S	428	25,00	4,69	4,69	4,69		4,69			4,69	4,69
170000004935621	41-032-019-00006-001	62000	PASTOS PERMANENTES DE 5 O MAS AÑOS-SIN VARIEDAD	S	428	22,80	40,50	40,50	40,50		40,50			40,50	40,50
170000004935622	41-032-019-00006-005	62000	PASTOS PERMANENTES DE 5 O MAS AÑOS-SIN VARIEDAD	S	428	13,70	2,43	2,43	2,43		2,43			2,43	2,43
170000004935623	41-032-019-00006-016	62000	PASTOS PERMANENTES DE 5 O MAS AÑOS-SIN VARIEDAD	S	428	19,60	10,13	10,13	10,13		10,13			10,13	10,13
170000004935624	41-032-019-00006-015	62000	PASTOS PERMANENTES DE 5 O MAS AÑOS-SIN VARIEDAD	S	428	18,60	5,37	5,37	5,37		5,37			5,37	5,37
170000004935625	41-032-019-00006-003	62000	PASTOS PERMANENTES DE 5 O MAS AÑOS-SIN VARIEDAD	S	428	12,20	45,18	45,18	45,18		45,18			45,18	45,18
170000004935626	41-032-019-00006-014	62000	PASTOS PERMANENTES DE 5 O MAS AÑOS-SIN VARIEDAD	S	428	24,90	39,77	39,77	39,77		46,79			39,77	39,77
170000004935631	41-032-019-00006-018	62000	PASTOS PERMANENTES DE 5 O MAS AÑOS-SIN VARIEDAD	S	428	26,00	29,48	29,48	29,48		29,48			29,48	29,48
170000004935632	41-032-019-00006-017	62000	PASTOS PERMANENTES DE 5 O MAS AÑOS-SIN VARIEDAD	S	428	15,70	26,63	26,63	26,63		26,63			26,63	26,63
170000004935634	41-032-020-00016-052	62000	PASTOS PERMANENTES DE 5 O MAS AÑOS-SIN VARIEDAD	S	428	31,60	0,03	0,03	0,03		0,03			0,03	0,03
170000004935635	41-032-020-00016-051	62000	PASTOS PERMANENTES DE 5 O MAS AÑOS-SIN VARIEDAD	S	428	24,90	0,08	0,08	0,08		0,08			0,08	0,08
170000004935637	41-032-020-00016-002	62000	PASTOS PERMANENTES DE 5 O MAS AÑOS-SIN VARIEDAD	S	428	12,30	0,29	0,29	0,29		0,38			0,29	0,29
170000004935638	41-032-020-00016-005	62000	PASTOS PERMANENTES DE 5 O MAS AÑOS-SIN VARIEDAD	S	428	10,50	0,80	0,80	0,80		0,80			0,80	0,80
170000004935649	41-032-020-00016-080	63000	PASTOS DE MENOS DE 5 AÑOS-SIN VARIEDAD	R	428	10,00	0,68	0,68	0,68		0,68			0,68	0,68
170000004935654	41-032-011-00066-014	63000	PASTOS DE MENOS DE 5 AÑOS-SIN VARIEDAD	R	428	6,00	0,12	0,12	0,12		0,12			0,12	0,12
170000004935655	41-032-011-00066-015	63000	PASTOS DE MENOS DE 5 AÑOS-SIN VARIEDAD	R	428	5,90	0,03	0,03	0,03		0,03			0,03	0,03
170000004935656	41-032-020-00016-030	62000	PASTOS PERMANENTES DE 5 O MAS AÑOS-SIN VARIEDAD	S	428	16,70	4,79	4,79	4,79		4,79			4,79	4,79
170000004935657	41-032-020-00016-029	62000	PASTOS PERMANENTES DE 5 O MAS AÑOS-SIN VARIEDAD	S	428	18,20	0,25	0,25	0,25		0,25			0,25	0,25
170000004935658	41-032-020-00016-024	62000	PASTOS PERMANENTES DE 5 O MAS AÑOS-SIN VARIEDAD	S	428	17,80	0,23	0,23	0,23		0,27			0,23	0,23
170000004935659	41-032-020-00016-022	62000	PASTOS PERMANENTES DE 5 O MAS AÑOS-SIN VARIEDAD	S	428	17,00	0,15	0,15	0,15		0,18			0,15	0,15
170000004935660	41-032-020-00016-021	62000	PASTOS PERMANENTES DE 5 O MAS AÑOS-SIN VARIEDAD	S	428	24,90	0,13	0,13	0,13		0,13			0,13	0,13
170000004935663	41-032-020-00016-003	62000	PASTOS PERMANENTES DE 5 O MAS AÑOS-SIN VARIEDAD	S	428	15,10	0,47	0,47	0,47		0,62			0,47	0,47
170000004935546	41-032-020-00016-010	101268	OLIVAR-PICO LIMON	S	429	30,00	0,06	0,06	0,06		0,06			0,06	0,06
170000004935574	41-032-020-00016-037	101268	OLIVAR-PICO LIMON	S	429	15,40	36,65	35,05	35,05		35,05			35,05	35,05
170000004935579	41-032-020-00016-050	101268	OLIVAR-PICO LIMON	S	429	16,40	19,66	15,54	15,54		15,54			15,54	15,54
170000004935607	41-032-020-00016-031	101268	OLIVAR-PICO LIMON	S	429	5,70	1,16	0,80	0,80		0,80			0,80	0,80
170000004935636	41-032-020-00016-032	101268	OLIVAR-PICO LIMON	S	429	5,10	0,50	0,50	0,50		0,50			0,50	0,50
170000004935639	41-032-020-00016-006	101268	OLIVAR-PICO LIMON	S	429	5,20	7,58	6,94	6,94		6,94			6,94	6,94
170000004935645	41-032-020-00016-078	101268	OLIVAR-PICO LIMON	S	429	4,30	0,03	0,03	0,03		0,03			0,03	0,03
170000004935652	41-032-020-00016-007	101268	OLIVAR-PICO LIMON	S	429	9,30	0,12	0,12	0,12		0,12			0,12	0,12
170000004935647	41-032-020-00016-059	20000	BARBECHO TRADICIONAL-SIN VARIEDAD	R	434	7,10	2,14	2,14	2,14		2,14			2,14	2,14

**INCIDENCIAS****INCIDENCIA DESCRIPCIÓN**

(1) Superficie declarada admisible ajustada con la superficie comprometida.  
(2) Factor de penalización valorando el alcance para el tipo de compromiso.

Puede verificar la integridad de una copia de este documento mediante la lectura del código QR adjunto o mediante el acceso a la dirección <https://ws050.juntadeandalucia.es/verificarFirma> indicando el código de VERIFICACIÓN

FIRMADO POR

RAQUEL MARIA ESPIN CRESPO

18/12/2024

VERIFICACIÓN

Pk2jmUCNT2ZVULXR6LZ4ED5BQV9F2A

PÁG. 536/2017



**INCIDENCIAS****INCIDENCIA DESCRIPCIÓN**

218	La superficie total declarada sobre un mismo recinto en el conjunto de los expedientes, no puede superar la superficie total que el SIGPAC establece para ese recinto. Ref:-1594696 Recinto:41-032-020-00022-00001 Cultivo:101268 OLIVAR-PICO LIMON Secano Suma de superficies declaradas para este recinto por todos los solicitantes (Áreas):854 Superficie SIGPAC medida para este recinto (Áreas):529 Exceso de superficie declarada (Hectáreas):3,25 Suma de superficies declaradas para este recinto por el solicitante (Áreas):354
100400	Recinto con cultivo, variedad, régimen de explotación o uso Sispac no compatible con la operación solicitada ( Anexo IV.I Cultivos y variedades elegibles para las Intervenciones. Orden de 28 de marzo de 2023 ). Ref:1700000004935653 Recinto:41-032-011-00066-00006 Cultivo:307000 MEZCLA AVENA-TRITICALE-SIN VARIEDAD Regadío Uso:TA Ref:1700000004935629 Recinto:41-032-020-00016-00019 Cultivo:307000 MEZCLA AVENA-TRITICALE-SIN VARIEDAD Regadío Uso:TA
100402	Recinto solicitado no forma parte de ningún organismo de control autorizado para la producción ecológica en Andalucía o fecha de inscripción posterior al plazo establecido ( Anexo I. Criterios de Subvencionabilidad. Orden 28 de marzo de 2023 ). Ref:1700000004935650 Recinto:41-032-020-00016-00081 Cultivo:8000 AVENA-SIN VARIEDAD Regadío Ref:1700000004935651 Recinto:41-032-020-00016-00082 Cultivo:8000 AVENA-SIN VARIEDAD Regadío Ref:-1594696 Recinto:41-032-020-00022-00001 Cultivo:101268 OLIVAR-PICO LIMON Secano
100406	Grupo de cultivo declarado en el recinto no coincide con el grupo de cultivo existente en el organismo de control autorizado para la producción ecológica en Andalucía ( Anexo I. Criterios de Subvencionabilidad. Orden 28 de marzo de 2023 ). Ref:1700000004935650 Recinto:41-032-020-00016-00081 Cultivo:8000 AVENA-SIN VARIEDAD Regadío Grupo de SIPEA:PASTOS ASOCIADOS Ref:1700000004935651 Recinto:41-032-020-00016-00082 Cultivo:8000 AVENA-SIN VARIEDAD Regadío Grupo de SIPEA:PASTOS ASOCIADOS
100407	Explotación solicitada no forma parte de ningún organismo de control autorizado para la producción ecológica en Andalucía o fecha de inscripción posterior al plazo establecido ( Anexo I. Criterios de Subvencionabilidad. Orden 28 de marzo de 2023 ). Explotación:ES410320000001 Especie:PORCINO
100411	Recinto no admisible por no estar asociado en SIGGAN a una explotación ganadera ( Artículo 10 de la Orden de 28 de marzo de 2023 ). Ref:1700000004935596 Recinto:41-032-011-00066-00005 Cultivo:62000 PASTOS PERMANENTES DE 5 O MAS AÑOS-SIN VARIEDAD Secano
100424	Solicita recinto que no está comprometido para la operación. Ref:1700000004935596 Recinto:41-032-011-00066-00005 Cultivo:62000 PASTOS PERMANENTES DE 5 O MAS AÑOS-SIN VARIEDAD Secano Ref:1700000004935653 Recinto:41-032-011-00066-00006 Cultivo:307000 MEZCLA AVENA-TRITICALE-SIN VARIEDAD Regadío Ref:1700000004935629 Recinto:41-032-020-00016-00019 Cultivo:307000 MEZCLA AVENA-TRITICALE-SIN VARIEDAD Regadío Ref:1700000004935650 Recinto:41-032-020-00016-00081 Cultivo:8000 AVENA-SIN VARIEDAD Regadío Ref:1700000004935651 Recinto:41-032-020-00016-00082 Cultivo:8000 AVENA-SIN VARIEDAD Regadío Ref:-1594696 Recinto:41-032-020-00022-00001 Cultivo:101268 OLIVAR-PICO LIMON Secano

**Datos considerados para el Cálculo de la Carga Ganadera mínima y máxima del expediente**

<b>Explotación</b>	<b>Especie</b>	<b>Inscrito en Sipea y Admisible</b>	<b>Ugm Calculada para CG Mínima</b>	<b>Ugm Calculada para CG Máxima</b>
ES410320000001	BOVINA	SI	97,64	97,64
ES410320000001	OVINA	SI	28,09	28,09
ES410320000001	PORCINO	NO	0,00	18,60
			125,73	144,33

Superficie determinada para Cálculo Carga Ganadera Mínima: 335,05 ha

Superficie determinada para Cálculo Carga Ganadera Máxima: 335,12 ha

Carga Ganadera Mínima Expediente: 0,38 ugm/ha

Carga Ganadera Máxima Expediente: 0,43 ugm/ha

**Recintos Determinados para el Cálculo de Garga Ganadera Mínima**

<b>REF.</b>	<b>REFERENCIA SIGPAC</b>	<b>CULTIVO</b>	<b>DESCRIPCIÓN CULTIVO</b>	<b>S/R</b>	<b>SUP. RESUELTA (ha)</b>
-523592	41-032-020-00016-00087	62000	PASTOS PERMANENTES DE 5 O MAS AÑOS-SIN VARIEDAD	R	0,37
1700000004935595	41-032-011-00066-00011	62000	PASTOS PERMANENTES DE 5 O MAS AÑOS-SIN VARIEDAD	S	0,69
1700000004935596	41-032-011-00066-00005	62000	PASTOS PERMANENTES DE 5 O MAS AÑOS-SIN VARIEDAD	S	8,25
1700000004935597	41-032-011-00066-00012	62000	PASTOS PERMANENTES DE 5 O MAS AÑOS-SIN VARIEDAD	S	0,11

(1) Superficie declarada admisible ajustada con la superficie comprometida.  
(2) Factor de penalización valorando el alcance para el tipo de compromiso.Puede verificar la integridad de una copia de este documento mediante la lectura del código QR adjunto o mediante el acceso a la dirección <https://ws050.juntadeandalucia.es/verificarFirma> indicando el código de VERIFICACIÓN

FIRMADO POR

RAQUEL MARIA ESPIN CRESPO

18/12/2024

VERIFICACIÓN

Pk2jmUCNT2ZVULXR6LZ4ED5BQV9F2A

PÁG. 537/2017



**Datos considerados para el Cálculo de la Carga Ganadera mínima y máxima del expediente****Recintos Determinados para el Cálculo de Garga Ganadera Mínima**

REF.	REFERENCIA SIGPAC	CULTIVO	DESCRIPCIÓN CULTIVO	SUP.	
				S/R	RESUELTA (ha)
1700000004935598	41-032-019-00006-00006	62000	PASTOS PERMANENTES DE 5 O MAS AÑOS-SIN VARIEDAD	S	8,51
1700000004935599	41-032-019-00006-00012	62000	PASTOS PERMANENTES DE 5 O MAS AÑOS-SIN VARIEDAD	S	12,21
1700000004935600	41-032-020-00016-00001	62000	PASTOS PERMANENTES DE 5 O MAS AÑOS-SIN VARIEDAD	S	40,14
1700000004935602	41-032-020-00016-00054	62000	PASTOS PERMANENTES DE 5 O MAS AÑOS-SIN VARIEDAD	S	3,72
1700000004935603	41-032-019-00006-00010	62000	PASTOS PERMANENTES DE 5 O MAS AÑOS-SIN VARIEDAD	S	17,59
1700000004935604	41-032-019-00006-00013	62000	PASTOS PERMANENTES DE 5 O MAS AÑOS-SIN VARIEDAD	S	12,67
1700000004935605	41-032-019-00006-00008	62000	PASTOS PERMANENTES DE 5 O MAS AÑOS-SIN VARIEDAD	S	5,72
1700000004935606	41-032-019-00027-00001	62000	PASTOS PERMANENTES DE 5 O MAS AÑOS-SIN VARIEDAD	S	0,33
1700000004935613	41-032-020-00016-00020	62000	PASTOS PERMANENTES DE 5 O MAS AÑOS-SIN VARIEDAD	S	0,14
1700000004935614	41-032-020-00016-00017	62000	PASTOS PERMANENTES DE 5 O MAS AÑOS-SIN VARIEDAD	S	0,61
1700000004935615	41-032-020-00016-00014	62000	PASTOS PERMANENTES DE 5 O MAS AÑOS-SIN VARIEDAD	S	0,20
1700000004935616	41-032-020-00016-00011	62000	PASTOS PERMANENTES DE 5 O MAS AÑOS-SIN VARIEDAD	S	0,30
1700000004935618	41-032-019-00006-00006	62000	PASTOS PERMANENTES DE 5 O MAS AÑOS-SIN VARIEDAD	S	6,23
1700000004935619	41-032-011-00067-00001	62000	PASTOS PERMANENTES DE 5 O MAS AÑOS-SIN VARIEDAD	S	5,03
1700000004935620	41-032-018-00008-00001	62000	PASTOS PERMANENTES DE 5 O MAS AÑOS-SIN VARIEDAD	S	4,69
1700000004935621	41-032-019-00006-00001	62000	PASTOS PERMANENTES DE 5 O MAS AÑOS-SIN VARIEDAD	S	40,50
1700000004935622	41-032-019-00006-00005	62000	PASTOS PERMANENTES DE 5 O MAS AÑOS-SIN VARIEDAD	S	2,43
1700000004935623	41-032-019-00006-00016	62000	PASTOS PERMANENTES DE 5 O MAS AÑOS-SIN VARIEDAD	S	10,13
1700000004935624	41-032-019-00006-00015	62000	PASTOS PERMANENTES DE 5 O MAS AÑOS-SIN VARIEDAD	S	5,37
1700000004935625	41-032-019-00006-00003	62000	PASTOS PERMANENTES DE 5 O MAS AÑOS-SIN VARIEDAD	S	45,18
1700000004935626	41-032-019-00006-00014	62000	PASTOS PERMANENTES DE 5 O MAS AÑOS-SIN VARIEDAD	S	39,77
1700000004935631	41-032-019-00006-00018	62000	PASTOS PERMANENTES DE 5 O MAS AÑOS-SIN VARIEDAD	S	29,48
1700000004935632	41-032-019-00006-00017	62000	PASTOS PERMANENTES DE 5 O MAS AÑOS-SIN VARIEDAD	S	26,63
1700000004935634	41-032-020-00016-00052	62000	PASTOS PERMANENTES DE 5 O MAS AÑOS-SIN VARIEDAD	S	0,03
1700000004935635	41-032-020-00016-00051	62000	PASTOS PERMANENTES DE 5 O MAS AÑOS-SIN VARIEDAD	S	0,08
1700000004935637	41-032-020-00016-00002	62000	PASTOS PERMANENTES DE 5 O MAS AÑOS-SIN VARIEDAD	S	0,29
1700000004935638	41-032-020-00016-00005	62000	PASTOS PERMANENTES DE 5 O MAS AÑOS-SIN VARIEDAD	S	0,80
1700000004935649	41-032-020-00016-00080	63000	PASTOS DE MENOS DE 5 AÑOS-SIN VARIEDAD	R	0,68
1700000004935654	41-032-011-00066-00014	63000	PASTOS DE MENOS DE 5 AÑOS-SIN VARIEDAD	R	0,12
1700000004935655	41-032-011-00066-00015	63000	PASTOS DE MENOS DE 5 AÑOS-SIN VARIEDAD	R	0,03
1700000004935656	41-032-020-00016-00030	62000	PASTOS PERMANENTES DE 5 O MAS AÑOS-SIN VARIEDAD	S	4,79
1700000004935657	41-032-020-00016-00029	62000	PASTOS PERMANENTES DE 5 O MAS AÑOS-SIN VARIEDAD	S	0,25
1700000004935658	41-032-020-00016-00024	62000	PASTOS PERMANENTES DE 5 O MAS AÑOS-SIN VARIEDAD	S	0,23
1700000004935659	41-032-020-00016-00022	62000	PASTOS PERMANENTES DE 5 O MAS AÑOS-SIN VARIEDAD	S	0,15
1700000004935660	41-032-020-00016-00021	62000	PASTOS PERMANENTES DE 5 O MAS AÑOS-SIN VARIEDAD	S	0,13
1700000004935663	41-032-020-00016-00003	62000	PASTOS PERMANENTES DE 5 O MAS AÑOS-SIN VARIEDAD	S	0,47

(1) Superficie declarada admisible ajustada con la superficie comprometida.  
(2) Factor de penalización valorando el alcance para el tipo de compromiso.

Puede verificar la integridad de una copia de este documento mediante la lectura del código QR adjunto o mediante el acceso a la dirección <https://ws050.juntadeandalucia.es/verificarFirma> indicando el código de VERIFICACIÓN

FIRMADO POR

RAQUEL MARIA ESPIN CRESPO

18/12/2024

VERIFICACIÓN

Pk2jmUCNT2ZVULXR6LZ4ED5BQV9F2A

PÁG. 538/2017



**Datos considerados para el Cálculo de la Carga Ganadera mínima y máxima del expediente****Recintos Determinados para el Cálculo de Garga Ganadera Máxima**

REF.	REFERENCIA SIGPAC	CULTIVO	DESCRIPCIÓN CULTIVO	SUP.	
				S/R	RESUELTA (ha)
-523592	41-032-020-00016-00087	62000	PASTOS PERMANENTES DE 5 O MAS AÑOS-SIN VARIEDAD	R	0,37
1700000004935595	41-032-011-00066-00011	62000	PASTOS PERMANENTES DE 5 O MAS AÑOS-SIN VARIEDAD	S	0,69
1700000004935596	41-032-011-00066-00005	62000	PASTOS PERMANENTES DE 5 O MAS AÑOS-SIN VARIEDAD	S	8,25
1700000004935597	41-032-011-00066-00012	62000	PASTOS PERMANENTES DE 5 O MAS AÑOS-SIN VARIEDAD	S	0,11
1700000004935598	41-032-019-00006-00006	62000	PASTOS PERMANENTES DE 5 O MAS AÑOS-SIN VARIEDAD	S	8,51
1700000004935599	41-032-019-00006-00012	62000	PASTOS PERMANENTES DE 5 O MAS AÑOS-SIN VARIEDAD	S	12,21
1700000004935600	41-032-020-00016-00001	62000	PASTOS PERMANENTES DE 5 O MAS AÑOS-SIN VARIEDAD	S	40,19
1700000004935602	41-032-020-00016-00054	62000	PASTOS PERMANENTES DE 5 O MAS AÑOS-SIN VARIEDAD	S	3,72
1700000004935603	41-032-019-00006-00010	62000	PASTOS PERMANENTES DE 5 O MAS AÑOS-SIN VARIEDAD	S	17,61
1700000004935604	41-032-019-00006-00013	62000	PASTOS PERMANENTES DE 5 O MAS AÑOS-SIN VARIEDAD	S	12,67
1700000004935605	41-032-019-00006-00008	62000	PASTOS PERMANENTES DE 5 O MAS AÑOS-SIN VARIEDAD	S	5,72
1700000004935606	41-032-019-00027-00001	62000	PASTOS PERMANENTES DE 5 O MAS AÑOS-SIN VARIEDAD	S	0,33
1700000004935613	41-032-020-00016-00020	62000	PASTOS PERMANENTES DE 5 O MAS AÑOS-SIN VARIEDAD	S	0,14
1700000004935614	41-032-020-00016-00017	62000	PASTOS PERMANENTES DE 5 O MAS AÑOS-SIN VARIEDAD	S	0,61
1700000004935615	41-032-020-00016-00014	62000	PASTOS PERMANENTES DE 5 O MAS AÑOS-SIN VARIEDAD	S	0,20
1700000004935616	41-032-020-00016-00011	62000	PASTOS PERMANENTES DE 5 O MAS AÑOS-SIN VARIEDAD	S	0,30
1700000004935618	41-032-019-00006-00006	62000	PASTOS PERMANENTES DE 5 O MAS AÑOS-SIN VARIEDAD	S	6,23
1700000004935619	41-032-011-00067-00001	62000	PASTOS PERMANENTES DE 5 O MAS AÑOS-SIN VARIEDAD	S	5,03
1700000004935620	41-032-018-00008-00001	62000	PASTOS PERMANENTES DE 5 O MAS AÑOS-SIN VARIEDAD	S	4,69
1700000004935621	41-032-019-00006-00001	62000	PASTOS PERMANENTES DE 5 O MAS AÑOS-SIN VARIEDAD	S	40,50
1700000004935622	41-032-019-00006-00005	62000	PASTOS PERMANENTES DE 5 O MAS AÑOS-SIN VARIEDAD	S	2,43
1700000004935623	41-032-019-00006-00016	62000	PASTOS PERMANENTES DE 5 O MAS AÑOS-SIN VARIEDAD	S	10,13
1700000004935624	41-032-019-00006-00015	62000	PASTOS PERMANENTES DE 5 O MAS AÑOS-SIN VARIEDAD	S	5,37
1700000004935625	41-032-019-00006-00003	62000	PASTOS PERMANENTES DE 5 O MAS AÑOS-SIN VARIEDAD	S	45,18
1700000004935626	41-032-019-00006-00014	62000	PASTOS PERMANENTES DE 5 O MAS AÑOS-SIN VARIEDAD	S	39,77
1700000004935631	41-032-019-00006-00018	62000	PASTOS PERMANENTES DE 5 O MAS AÑOS-SIN VARIEDAD	S	29,48
1700000004935632	41-032-019-00006-00017	62000	PASTOS PERMANENTES DE 5 O MAS AÑOS-SIN VARIEDAD	S	26,63
1700000004935634	41-032-020-00016-00052	62000	PASTOS PERMANENTES DE 5 O MAS AÑOS-SIN VARIEDAD	S	0,03
1700000004935635	41-032-020-00016-00051	62000	PASTOS PERMANENTES DE 5 O MAS AÑOS-SIN VARIEDAD	S	0,08
1700000004935637	41-032-020-00016-00002	62000	PASTOS PERMANENTES DE 5 O MAS AÑOS-SIN VARIEDAD	S	0,29
1700000004935638	41-032-020-00016-00005	62000	PASTOS PERMANENTES DE 5 O MAS AÑOS-SIN VARIEDAD	S	0,80
1700000004935649	41-032-020-00016-00080	63000	PASTOS DE MENOS DE 5 AÑOS-SIN VARIEDAD	R	0,68
1700000004935654	41-032-011-00066-00014	63000	PASTOS DE MENOS DE 5 AÑOS-SIN VARIEDAD	R	0,12
1700000004935655	41-032-011-00066-00015	63000	PASTOS DE MENOS DE 5 AÑOS-SIN VARIEDAD	R	0,03
1700000004935656	41-032-020-00016-00030	62000	PASTOS PERMANENTES DE 5 O MAS AÑOS-SIN VARIEDAD	S	4,79
1700000004935657	41-032-020-00016-00029	62000	PASTOS PERMANENTES DE 5 O MAS AÑOS-SIN VARIEDAD	S	0,25
1700000004935658	41-032-020-00016-00024	62000	PASTOS PERMANENTES DE 5 O MAS AÑOS-SIN VARIEDAD	S	0,23

(1) Superficie declarada admisible ajustada con la superficie comprometida.  
(2) Factor de penalización valorando el alcance para el tipo de compromiso.

Puede verificar la integridad de una copia de este documento mediante la lectura del código QR adjunto o mediante el acceso a la dirección <https://ws050.juntadeandalucia.es/verificarFirma> indicando el código de VERIFICACIÓN

FIRMADO POR

RAQUEL MARIA ESPIN CRESPO

18/12/2024

VERIFICACIÓN

Pk2jmUCNT2ZVULXR6LZ4ED5BQV9F2A

PÁG. 539/2017





**Datos considerados para el Cálculo de la Carga Ganadera mínima y máxima del expediente****Recintos Determinados para el Cálculo de Garga Ganadera Máxima**

<u>REF.</u>	<u>REFERENCIA SIGPAC</u>	<u>CULTIVO</u>	<u>DESCRIPCIÓN CULTIVO</u>	<u>S/R</u>	<u>SUP. RESUELTA (ha)</u>
1700000004935659	41-032-020-00016-00022	62000	PASTOS PERMANENTES DE 5 O MAS AÑOS-SIN VARIEDAD	S	0,15
1700000004935660	41-032-020-00016-00021	62000	PASTOS PERMANENTES DE 5 O MAS AÑOS-SIN VARIEDAD	S	0,13
1700000004935663	41-032-020-00016-00003	62000	PASTOS PERMANENTES DE 5 O MAS AÑOS-SIN VARIEDAD	S	0,47

**Incidencias de carga ganadera****INCIDENCIA DESCRIPCIÓN**

100407	Explotación solicitada no forma parte de ningún organismo de control autorizado para la producción ecológica en Andalucía o fecha de inscripción posterior al plazo establecido ( Anexo I. Criterios de Subvencionabilidad. Orden 28 de marzo de 2023 ). Explotación:ES410320000001 Especie:PORCINO
--------	--

(1) Superficie declarada admisible ajustada con la superficie comprometida.  
(2) Factor de penalización valorando el alcance para el tipo de compromiso.

Puede verificar la integridad de una copia de este documento mediante la lectura del código QR adjunto o mediante el acceso a la dirección <https://ws050.juntadeandalucia.es/verificarFirma> indicando el código de VERIFICACIÓN

FIRMADO POR	RAQUEL MARIA ESPIN CRESPO	18/12/2024
VERIFICACIÓN	Pk2jmUCNT2ZVULXR6LZ4ED5BQV9F2A	PÁG. 540/2017





**APELLIDOS Y NOMBRE / RAZÓN SOCIAL**

DEHESA LOS BERMEJALES. C.B.

**NIF**  
\*\*\*8184\***EXPEDIENTE**  
1030900**ANUALIDAD DE PAGO**  
1ª**IMPORTES POR ANUALIDAD**

	2023	2024	2025	2026	2027
<b>IMPORTE MÁXIMO SUBVENCIONABLE</b>	6.161,25 €	6.161,25 €	6.161,25 €	6.161,25 €	6.161,25 €
<b>IMPORTE MEDIO DE TRANSFERENCIA (€/ha)</b>	82,15 €	82,15 €	82,15 €	82,15 €	82,15 €

**RESUMEN DE UNIDADES**

Cód	GRUPO DE PAGO	Sup. Dec. Admisible (ha)	Sup. Comprometida (ha)	Sup. ajustada compromiso (1) (ha)	% sobredec.	Sup. Resuelta (ha)	Importe Declarado	Importe Topado	Importe Resuelto	Importe tras sobredec.
428	PASTOS ASOCIADOS A GANADERÍA ECOLÓGICA	123,69		75,00	0,00	75,00	6.161,25	6.161,25	6.161,25	6.161,25
<b>TOTAL</b>		123,69	75,00	75,00		75,00	6.161,25	6.161,25	6.161,25	6.161,25

**APLICACIÓN DE REDUCCIONES Y PENALIZACIONES**

GRUPO DE PAGO	Importe Calculado	Importe prereduc.	Criterios de subvencionabilidad y compromisos	Presentación tardía	Omisión declaración	Condicionidad	IMPORTE (Euros) RESUELTO
PASTOS ASOCIADOS A GANADERÍA	6.161,25	6.161,25	0,00	0,00	0,00	0,00	6.161,25
<b>TOTAL</b>	6.161,25	6.161,25					6.161,25

**RESUMEN DE PAGOS**

	IMPORTE (Euros)			
	RESUELTO	FEADER	MAPA	CAPADR
PASTOS ASOCIADOS A GANADERÍA ECOLÓGICA - Pago realizado	6.161,25 €	5.237,06 €	604,42 €	319,77 €

(1) Superficie declarada admisible ajustada con la superficie comprometida.  
(2) Factor de penalización valorando el alcance para el tipo de compromiso.

Puede verificar la integridad de una copia de este documento mediante la lectura del código QR adjunto o mediante el acceso a la dirección <https://ws050.juntadeandalucia.es/verificarFirma> indicando el código de VERIFICACIÓN

FIRMADO POR	RAQUEL MARIA ESPIN CRESPO	18/12/2024	
VERIFICACIÓN	Pk2jmUCNT2ZVULXR6LZ4ED5BQV9F2A	PÁG. 541/2017	

**RECINTOS RESUELTOS**

REF.	REFERENCIA SIGPAC	CULTIVO DESCRIPCIÓN CULTIVO	S/R	G.PAGO	PEND. MEDIA (%)	SUP. DEC. ADMISIBLE (ha)	SUP. COMPROM. (ha)	SUP. AJUSTADA COMPR.(1) (ha)	SUP. CONV. SIGPAC (ha)	SUP. CERTIF. (ha)	SUP. CAMPO (ha)	SUP. CAMPO DETER. CULT. DECLARADO (ha)	SUP. DEC. REDUCIDA (ha)	SUP. RESUELTA (ha)
-1152853	41-095-038-00017-003	63000 PASTOS DE MENOS DE 5 AÑOS-SIN VARIEDAD	S	428	15,20	1,31	1,31	1,31		1,31			1,31	1,31
-890203	41-095-038-00042-040	62000 PASTOS PERMANENTES DE 5 O MAS AÑOS-SIN VARIEDAD	S	428	5,40	0,07	0,07	0,07		0,11			0,07	0,07
-890202	41-095-038-00042-039	62000 PASTOS PERMANENTES DE 5 O MAS AÑOS-SIN VARIEDAD	S	428	4,20	0,43	0,43	0,43		0,78			0,43	0,43
-890201	41-095-038-00042-038	62000 PASTOS PERMANENTES DE 5 O MAS AÑOS-SIN VARIEDAD	S	428	10,40	0,16	0,16	0,16		0,16			0,16	0,16
-890199	41-095-038-00017-045	62000 PASTOS PERMANENTES DE 5 O MAS AÑOS-SIN VARIEDAD	S	428	6,50	0,19	0,19	0,19		0,25			0,19	0,19
1700000003480819	41-095-032-00022-001	62000 PASTOS PERMANENTES DE 5 O MAS AÑOS-SIN VARIEDAD	S	428	32,40	30,17	30,17	30,17		30,17			30,17	30,17
1700000003480820	41-095-032-00022-020	62000 PASTOS PERMANENTES DE 5 O MAS AÑOS-SIN VARIEDAD	S	428	20,00	0,64	0,64	0,64		1,82			0,64	0,64
1700000003480821	41-095-032-00022-023	62000 PASTOS PERMANENTES DE 5 O MAS AÑOS-SIN VARIEDAD	S	428	29,60	0,09	0,09	0,09		0,09			0,09	0,09
1700000003480831	41-095-038-00017-008	62000 PASTOS PERMANENTES DE 5 O MAS AÑOS-SIN VARIEDAD	S	428	31,40	0,29	0,29	0,29		0,34			0,29	0,29
1700000003480832	41-095-038-00017-009	62000 PASTOS PERMANENTES DE 5 O MAS AÑOS-SIN VARIEDAD	S	428	55,00	0,25	0,25	0,25		0,29			0,25	0,25
1700000003480833	41-095-038-00014-009	62000 PASTOS PERMANENTES DE 5 O MAS AÑOS-SIN VARIEDAD	S	428	20,90	0,30	0,30	0,30		0,40			0,30	0,30
1700000003480834	41-095-038-00042-002	62000 PASTOS PERMANENTES DE 5 O MAS AÑOS-SIN VARIEDAD	S	428	20,10	32,78	32,78	32,78		38,56			32,78	32,78
1700000003480835	41-095-038-00042-022	62000 PASTOS PERMANENTES DE 5 O MAS AÑOS-SIN VARIEDAD	S	428	35,40	20,67	20,67	20,67		20,67			20,67	20,67
1700000003480836	41-095-032-00022-031	62000 PASTOS PERMANENTES DE 5 O MAS AÑOS-SIN VARIEDAD	S	428	39,80	0,14	0,14	0,14		0,17			0,14	0,14
1700000003480837	41-095-032-00022-030	62000 PASTOS PERMANENTES DE 5 O MAS AÑOS-SIN VARIEDAD	S	428	4,10	0,02	0,02	0,02		0,02			0,02	0,02
1700000003480839	41-095-032-00022-029	62000 PASTOS PERMANENTES DE 5 O MAS AÑOS-SIN VARIEDAD	S	428	1,00	0,01	0,01	0,01		0,03			0,01	0,01
1700000003480840	41-095-032-00022-009	62000 PASTOS PERMANENTES DE 5 O MAS AÑOS-SIN VARIEDAD	S	428	5,00	0,04	0,04	0,04		0,17			0,04	0,04
1700000003480843	41-095-032-00022-002	62000 PASTOS PERMANENTES DE 5 O MAS AÑOS-SIN VARIEDAD	S	428	43,30	5,45	5,45	5,45		5,45			5,45	5,45
1700000003480844	41-095-038-00017-038	62000 PASTOS PERMANENTES DE 5 O MAS AÑOS-SIN VARIEDAD	S	428	12,80	0,03	0,01	0,01		0,06			0,01	0,01
1700000003480846	41-095-038-00017-044	62000 PASTOS PERMANENTES DE 5 O MAS AÑOS-SIN VARIEDAD	S	428	2,40	0,01	0,01	0,01		0,03			0,01	0,01
1700000003480850	41-095-038-00017-013	62000 PASTOS PERMANENTES DE 5 O MAS AÑOS-SIN VARIEDAD	S	428	42,40	0,16	0,16	0,16		0,46			0,16	0,16
1700000003480851	41-095-038-00017-012	62000 PASTOS PERMANENTES DE 5 O MAS AÑOS-SIN VARIEDAD	S	428	4,50	0,08	0,08	0,08		0,33			0,08	0,08
1700000003480854	41-095-038-00017-025	62000 PASTOS PERMANENTES DE 5 O MAS AÑOS-SIN VARIEDAD	S	428	7,80	0,03	0,03	0,03		0,13			0,03	0,03
1700000003480855	41-095-038-00017-024	62000 PASTOS PERMANENTES DE 5 O MAS AÑOS-SIN VARIEDAD	S	428	23,70	0,06	0,06	0,06		0,08			0,06	0,06
1700000003480856	41-095-038-00017-033	62000 PASTOS PERMANENTES DE 5 O MAS AÑOS-SIN VARIEDAD	S	428	24,10	1,07	1,07	1,07		1,26			1,07	1,07
1700000003480857	41-095-038-00017-019	62000 PASTOS PERMANENTES DE 5 O MAS AÑOS-SIN VARIEDAD	S	428	25,50	19,83	19,83	19,83		30,50			19,83	19,83
1700000003480858	41-095-038-00017-017	62000 PASTOS PERMANENTES DE 5 O MAS AÑOS-SIN VARIEDAD	S	428	22,10	3,27	3,21	3,21		3,27			3,21	3,21
1700000003480859	41-095-038-00042-036	62000 PASTOS PERMANENTES DE 5 O MAS AÑOS-SIN VARIEDAD	S	428	8,30	0,04	0,04	0,04		0,08			0,04	0,04
1700000003480863	41-095-038-00042-016	62000 PASTOS PERMANENTES DE 5 O MAS AÑOS-SIN VARIEDAD	S	428	3,80	0,02	0,02	0,02		0,04			0,02	0,02
1700000003480867	41-095-038-00042-023	62000 PASTOS PERMANENTES DE 5 O MAS AÑOS-SIN VARIEDAD	S	428	12,10	5,78	5,78	5,78		5,78			5,78	5,78
1700000003480868	41-095-038-00042-021	62000 PASTOS PERMANENTES DE 5 O MAS AÑOS-SIN VARIEDAD	S	428	5,90	0,11	0,11	0,11		0,43			0,11	0,11
1700000003480870	41-095-038-00042-013	62000 PASTOS PERMANENTES DE 5 O MAS AÑOS-SIN VARIEDAD	S	428	2,20	0,01	0,01	0,01		0,03			0,01	0,01
1700000003480871	41-095-038-00017-018	62000 PASTOS PERMANENTES DE 5 O MAS AÑOS-SIN VARIEDAD	S	428	14,50	0,18	0,18	0,18		0,18			0,18	0,18

**INCIDENCIAS****INCIDENCIA DESCRIPCIÓN**

- 242 Recinto pendiente de acreditación de titularidad.  
Ref:1700000003480872 Recinto:41-095-038-09010-00003 Cultivo:62000 PASTOS PERMANENTES DE 5 O MAS AÑOS-SIN VARIEDAD Secano
- 4272 Verifica que las líneas de declaración de las Solicitudes Únicas no tienen solapes con la capa de Retroactividad Gráfica (ambas de la misma campaña) a nivel de expediente/línea de declaración gráfica de la solicitud.  
Ref:1700000003480858 Recinto:41-095-038-00017-00017 Cultivo: - Agregado de la referencia del recinto.:0 Zona de la referencia del recinto.:0 Superficie solapada.:0,06 Id. Incid.:101087632  
Ref:1700000003480844 Recinto:41-095-038-00017-00038 Cultivo: - Agregado de la referencia del recinto.:0 Zona de la referencia del recinto.:0 Superficie solapada.:0,02 Id. Incid.:101087631
- 100411 Recinto no admisible por no estar asociado en SIGGAN a una explotación ganadera ( Artículo 10 de la Orden de 28 de marzo de 2023 ).  
Ref:1700000003480822 Recinto:41-095-032-00022-00012 Cultivo:63000 PASTOS DE MENOS DE 5 AÑOS-SIN VARIEDAD Secano
- 100424 Solicita recinto que no está comprometido para la operación.  
Ref:1700000003480822 Recinto:41-095-032-00022-00012 Cultivo:63000 PASTOS DE MENOS DE 5 AÑOS-SIN VARIEDAD Secano  
Ref:1700000003480826 Recinto:41-095-038-00017-00027 Cultivo:62000 PASTOS PERMANENTES DE 5 O MAS AÑOS-SIN VARIEDAD Secano  
Ref:-890200 Recinto:41-095-038-00017-00046 Cultivo:62000 PASTOS PERMANENTES DE 5 O MAS AÑOS-SIN VARIEDAD Secano  
Ref:1700000003480872 Recinto:41-095-038-09010-00003 Cultivo:62000 PASTOS PERMANENTES DE 5 O MAS AÑOS-SIN VARIEDAD Secano

**Datos considerados para el Cálculo de la Carga Ganadera mínima y máxima del expediente**

(1) Superficie declarada admisible ajustada con la superficie comprometida.  
(2) Factor de penalización valorando el alcance para el tipo de compromiso.

Puede verificar la integridad de una copia de este documento mediante la lectura del código QR adjunto o mediante el acceso a la dirección <https://ws050.juntadeandalucia.es/verificarFirma> indicando el código de VERIFICACIÓN

FIRMADO POR

RAQUEL MARIA ESPIN CRESPO

18/12/2024

VERIFICACIÓN

Pk2jmUCNT2ZVULXR6LZ4ED5BQV9F2A

PÁG. 542/2017



**Datos considerados para el Cálculo de la Carga Ganadera mínima y máxima del expediente**

<b>Explotación</b>	<b>Especie</b>	<b>Inscrito en Sipea y Admisible</b>	<b>Ugm Calculada para CG Mínima</b>	<b>Ugm Calculada para CG Máxima</b>
ES410950000159	BOVINA	SI	67,61	67,61
			67,61	67,61

Superficie determinada para Cálculo Carga Ganadera Mínima: 125,02 ha

Superficie determinada para Cálculo Carga Ganadera Máxima: 125,02 ha

Carga Ganadera Mínima Expediente: 0,54 ugm/ha

Carga Ganadera Máxima Expediente: 0,54 ugm/ha

**Recintos Determinados para el Cálculo de Garga Ganadera Mínima**

<b>REF.</b>	<b>REFERENCIA SIGPAC</b>	<b>CULTIVO DESCRIPCIÓN CULTIVO</b>	<b>S/R</b>	<b>SUP. RESUELTA (ha)</b>
-1152853	41-095-038-00017-00003	63000 PASTOS DE MENOS DE 5 AÑOS-SIN VARIEDAD	S	1,31
-890203	41-095-038-00042-00040	62000 PASTOS PERMANENTES DE 5 O MAS AÑOS-SIN VARIEDAD	S	0,07
-890202	41-095-038-00042-00039	62000 PASTOS PERMANENTES DE 5 O MAS AÑOS-SIN VARIEDAD	S	0,43
-890201	41-095-038-00042-00038	62000 PASTOS PERMANENTES DE 5 O MAS AÑOS-SIN VARIEDAD	S	0,16
-890200	41-095-038-00017-00046	62000 PASTOS PERMANENTES DE 5 O MAS AÑOS-SIN VARIEDAD	S	0,37
-890199	41-095-038-00017-00045	62000 PASTOS PERMANENTES DE 5 O MAS AÑOS-SIN VARIEDAD	S	0,19
1700000003480819	41-095-032-00022-00001	62000 PASTOS PERMANENTES DE 5 O MAS AÑOS-SIN VARIEDAD	S	30,17
1700000003480820	41-095-032-00022-00020	62000 PASTOS PERMANENTES DE 5 O MAS AÑOS-SIN VARIEDAD	S	0,64
1700000003480821	41-095-032-00022-00023	62000 PASTOS PERMANENTES DE 5 O MAS AÑOS-SIN VARIEDAD	S	0,09
1700000003480822	41-095-032-00022-00012	63000 PASTOS DE MENOS DE 5 AÑOS-SIN VARIEDAD	S	0,95
1700000003480826	41-095-038-00017-00027	62000 PASTOS PERMANENTES DE 5 O MAS AÑOS-SIN VARIEDAD	S	0,04
1700000003480831	41-095-038-00017-00008	62000 PASTOS PERMANENTES DE 5 O MAS AÑOS-SIN VARIEDAD	S	0,29
1700000003480832	41-095-038-00017-00009	62000 PASTOS PERMANENTES DE 5 O MAS AÑOS-SIN VARIEDAD	S	0,25
1700000003480833	41-095-038-00014-00009	62000 PASTOS PERMANENTES DE 5 O MAS AÑOS-SIN VARIEDAD	S	0,30
1700000003480834	41-095-038-00042-00002	62000 PASTOS PERMANENTES DE 5 O MAS AÑOS-SIN VARIEDAD	S	32,78
1700000003480835	41-095-038-00042-00022	62000 PASTOS PERMANENTES DE 5 O MAS AÑOS-SIN VARIEDAD	S	20,67
1700000003480836	41-095-032-00022-00031	62000 PASTOS PERMANENTES DE 5 O MAS AÑOS-SIN VARIEDAD	S	0,14
1700000003480837	41-095-032-00022-00030	62000 PASTOS PERMANENTES DE 5 O MAS AÑOS-SIN VARIEDAD	S	0,02
1700000003480839	41-095-032-00022-00029	62000 PASTOS PERMANENTES DE 5 O MAS AÑOS-SIN VARIEDAD	S	0,01
1700000003480840	41-095-032-00022-00009	62000 PASTOS PERMANENTES DE 5 O MAS AÑOS-SIN VARIEDAD	S	0,04
1700000003480843	41-095-032-00022-00002	62000 PASTOS PERMANENTES DE 5 O MAS AÑOS-SIN VARIEDAD	S	5,45
1700000003480844	41-095-038-00017-00038	62000 PASTOS PERMANENTES DE 5 O MAS AÑOS-SIN VARIEDAD	S	0,01
1700000003480846	41-095-038-00017-00044	62000 PASTOS PERMANENTES DE 5 O MAS AÑOS-SIN VARIEDAD	S	0,01
1700000003480850	41-095-038-00017-00013	62000 PASTOS PERMANENTES DE 5 O MAS AÑOS-SIN VARIEDAD	S	0,16
1700000003480851	41-095-038-00017-00012	62000 PASTOS PERMANENTES DE 5 O MAS AÑOS-SIN VARIEDAD	S	0,08
1700000003480854	41-095-038-00017-00025	62000 PASTOS PERMANENTES DE 5 O MAS AÑOS-SIN VARIEDAD	S	0,03
1700000003480855	41-095-038-00017-00024	62000 PASTOS PERMANENTES DE 5 O MAS AÑOS-SIN VARIEDAD	S	0,06
1700000003480856	41-095-038-00017-00033	62000 PASTOS PERMANENTES DE 5 O MAS AÑOS-SIN VARIEDAD	S	1,07
1700000003480857	41-095-038-00017-00019	62000 PASTOS PERMANENTES DE 5 O MAS AÑOS-SIN VARIEDAD	S	19,83
1700000003480858	41-095-038-00017-00017	62000 PASTOS PERMANENTES DE 5 O MAS AÑOS-SIN VARIEDAD	S	3,21
1700000003480859	41-095-038-00042-00036	62000 PASTOS PERMANENTES DE 5 O MAS AÑOS-SIN VARIEDAD	S	0,04

(1) Superficie declarada admisible ajustada con la superficie comprometida.  
(2) Factor de penalización valorando el alcance para el tipo de compromiso.Puede verificar la integridad de una copia de este documento mediante la lectura del código QR adjunto o mediante el acceso a la dirección <https://ws050.juntadeandalucia.es/verificarFirma> indicando el código de VERIFICACIÓN

FIRMADO POR

RAQUEL MARIA ESPIN CRESPO

18/12/2024

VERIFICACIÓN

Pk2jmUCNT2ZVULXR6LZ4ED5BQV9F2A

PÁG. 543/2017



**Datos considerados para el Cálculo de la Carga Ganadera mínima y máxima del expediente****Recintos Determinados para el Cálculo de Garga Ganadera Mínima**

REF.	REFERENCIA SIGPAC	CULTIVO	DESCRIPCIÓN CULTIVO	S/R	SUP.
					RESUELTA (ha)
170000003480863	41-095-038-00042-00016	62000	PASTOS PERMANENTES DE 5 O MAS AÑOS-SIN VARIEDAD	S	0,02
170000003480867	41-095-038-00042-00023	62000	PASTOS PERMANENTES DE 5 O MAS AÑOS-SIN VARIEDAD	S	5,78
170000003480868	41-095-038-00042-00021	62000	PASTOS PERMANENTES DE 5 O MAS AÑOS-SIN VARIEDAD	S	0,11
170000003480870	41-095-038-00042-00013	62000	PASTOS PERMANENTES DE 5 O MAS AÑOS-SIN VARIEDAD	S	0,01
170000003480871	41-095-038-00017-00018	62000	PASTOS PERMANENTES DE 5 O MAS AÑOS-SIN VARIEDAD	S	0,18
170000003480872	41-095-038-09010-00003	62000	PASTOS PERMANENTES DE 5 O MAS AÑOS-SIN VARIEDAD	S	0,05

**Recintos Determinados para el Cálculo de Garga Ganadera Máxima**

REF.	REFERENCIA SIGPAC	CULTIVO	DESCRIPCIÓN CULTIVO	S/R	SUP.
					RESUELTA (ha)
-1152853	41-095-038-00017-00003	63000	PASTOS DE MENOS DE 5 AÑOS-SIN VARIEDAD	S	1,31
-890203	41-095-038-00042-00040	62000	PASTOS PERMANENTES DE 5 O MAS AÑOS-SIN VARIEDAD	S	0,07
-890202	41-095-038-00042-00039	62000	PASTOS PERMANENTES DE 5 O MAS AÑOS-SIN VARIEDAD	S	0,43
-890201	41-095-038-00042-00038	62000	PASTOS PERMANENTES DE 5 O MAS AÑOS-SIN VARIEDAD	S	0,16
-890200	41-095-038-00017-00046	62000	PASTOS PERMANENTES DE 5 O MAS AÑOS-SIN VARIEDAD	S	0,37
-890199	41-095-038-00017-00045	62000	PASTOS PERMANENTES DE 5 O MAS AÑOS-SIN VARIEDAD	S	0,19
170000003480819	41-095-032-00022-00001	62000	PASTOS PERMANENTES DE 5 O MAS AÑOS-SIN VARIEDAD	S	30,17
170000003480820	41-095-032-00022-00020	62000	PASTOS PERMANENTES DE 5 O MAS AÑOS-SIN VARIEDAD	S	0,64
170000003480821	41-095-032-00022-00023	62000	PASTOS PERMANENTES DE 5 O MAS AÑOS-SIN VARIEDAD	S	0,09
170000003480822	41-095-032-00022-00012	63000	PASTOS DE MENOS DE 5 AÑOS-SIN VARIEDAD	S	0,95
170000003480826	41-095-038-00017-00027	62000	PASTOS PERMANENTES DE 5 O MAS AÑOS-SIN VARIEDAD	S	0,04
170000003480831	41-095-038-00017-00008	62000	PASTOS PERMANENTES DE 5 O MAS AÑOS-SIN VARIEDAD	S	0,29
170000003480832	41-095-038-00017-00009	62000	PASTOS PERMANENTES DE 5 O MAS AÑOS-SIN VARIEDAD	S	0,25
170000003480833	41-095-038-00014-00009	62000	PASTOS PERMANENTES DE 5 O MAS AÑOS-SIN VARIEDAD	S	0,30
170000003480834	41-095-038-00042-00002	62000	PASTOS PERMANENTES DE 5 O MAS AÑOS-SIN VARIEDAD	S	32,78
170000003480835	41-095-038-00042-00022	62000	PASTOS PERMANENTES DE 5 O MAS AÑOS-SIN VARIEDAD	S	20,67
170000003480836	41-095-032-00022-00031	62000	PASTOS PERMANENTES DE 5 O MAS AÑOS-SIN VARIEDAD	S	0,14
170000003480837	41-095-032-00022-00030	62000	PASTOS PERMANENTES DE 5 O MAS AÑOS-SIN VARIEDAD	S	0,02
170000003480838	41-095-032-00022-00022	62000	PASTOS PERMANENTES DE 5 O MAS AÑOS-SIN VARIEDAD	S	0,00
170000003480839	41-095-032-00022-00029	62000	PASTOS PERMANENTES DE 5 O MAS AÑOS-SIN VARIEDAD	S	0,01
170000003480840	41-095-032-00022-00009	62000	PASTOS PERMANENTES DE 5 O MAS AÑOS-SIN VARIEDAD	S	0,04
170000003480841	41-095-032-00022-00008	62000	PASTOS PERMANENTES DE 5 O MAS AÑOS-SIN VARIEDAD	S	0,00
170000003480843	41-095-032-00022-00002	62000	PASTOS PERMANENTES DE 5 O MAS AÑOS-SIN VARIEDAD	S	5,45
170000003480844	41-095-038-00017-00038	62000	PASTOS PERMANENTES DE 5 O MAS AÑOS-SIN VARIEDAD	S	0,01
170000003480846	41-095-038-00017-00044	62000	PASTOS PERMANENTES DE 5 O MAS AÑOS-SIN VARIEDAD	S	0,01
170000003480847	41-095-038-00017-00037	62000	PASTOS PERMANENTES DE 5 O MAS AÑOS-SIN VARIEDAD	S	0,00
170000003480848	41-095-038-00042-00006	62000	PASTOS PERMANENTES DE 5 O MAS AÑOS-SIN VARIEDAD	S	0,00

(1) Superficie declarada admisible ajustada con la superficie comprometida.  
(2) Factor de penalización valorando el alcance para el tipo de compromiso.

Puede verificar la integridad de una copia de este documento mediante la lectura del código QR adjunto o mediante el acceso a la dirección <https://ws050.juntadeandalucia.es/verificarFirma> indicando el código de VERIFICACIÓN

FIRMADO POR

RAQUEL MARIA ESPIN CRESPO

18/12/2024

VERIFICACIÓN

Pk2jmUCNT2ZVULXR6LZ4ED5BQV9F2A

PÁG. 544/2017



**Datos considerados para el Cálculo de la Carga Ganadera mínima y máxima del expediente****Recintos Determinados para el Cálculo de Garga Ganadera Máxima**

REF.	REFERENCIA SIGPAC	CULTIVO	DESCRIPCIÓN CULTIVO	SUP.	
				S/R	RESUELTA (ha)
1700000003480849	41-095-038-00042-00007	62000	PASTOS PERMANENTES DE 5 O MAS AÑOS-SIN VARIEDAD	S	0,00
1700000003480850	41-095-038-00017-00013	62000	PASTOS PERMANENTES DE 5 O MAS AÑOS-SIN VARIEDAD	S	0,16
1700000003480851	41-095-038-00017-00012	62000	PASTOS PERMANENTES DE 5 O MAS AÑOS-SIN VARIEDAD	S	0,08
1700000003480852	41-095-038-00042-00012	62000	PASTOS PERMANENTES DE 5 O MAS AÑOS-SIN VARIEDAD	S	0,00
1700000003480853	41-095-038-00042-00008	62000	PASTOS PERMANENTES DE 5 O MAS AÑOS-SIN VARIEDAD	S	0,00
1700000003480854	41-095-038-00017-00025	62000	PASTOS PERMANENTES DE 5 O MAS AÑOS-SIN VARIEDAD	S	0,03
1700000003480855	41-095-038-00017-00024	62000	PASTOS PERMANENTES DE 5 O MAS AÑOS-SIN VARIEDAD	S	0,06
1700000003480856	41-095-038-00017-00033	62000	PASTOS PERMANENTES DE 5 O MAS AÑOS-SIN VARIEDAD	S	1,07
1700000003480857	41-095-038-00017-00019	62000	PASTOS PERMANENTES DE 5 O MAS AÑOS-SIN VARIEDAD	S	19,83
1700000003480858	41-095-038-00017-00017	62000	PASTOS PERMANENTES DE 5 O MAS AÑOS-SIN VARIEDAD	S	3,21
1700000003480859	41-095-038-00042-00036	62000	PASTOS PERMANENTES DE 5 O MAS AÑOS-SIN VARIEDAD	S	0,04
1700000003480861	41-095-038-00017-00034	62000	PASTOS PERMANENTES DE 5 O MAS AÑOS-SIN VARIEDAD	S	0,00
1700000003480862	41-095-038-00042-00020	62000	PASTOS PERMANENTES DE 5 O MAS AÑOS-SIN VARIEDAD	S	0,00
1700000003480863	41-095-038-00042-00016	62000	PASTOS PERMANENTES DE 5 O MAS AÑOS-SIN VARIEDAD	S	0,02
1700000003480864	41-095-038-00042-00015	62000	PASTOS PERMANENTES DE 5 O MAS AÑOS-SIN VARIEDAD	S	0,00
1700000003480865	41-095-038-00042-00014	62000	PASTOS PERMANENTES DE 5 O MAS AÑOS-SIN VARIEDAD	S	0,00
1700000003480866	41-095-038-00042-00033	62000	PASTOS PERMANENTES DE 5 O MAS AÑOS-SIN VARIEDAD	S	0,00
1700000003480867	41-095-038-00042-00023	62000	PASTOS PERMANENTES DE 5 O MAS AÑOS-SIN VARIEDAD	S	5,78
1700000003480868	41-095-038-00042-00021	62000	PASTOS PERMANENTES DE 5 O MAS AÑOS-SIN VARIEDAD	S	0,11
1700000003480870	41-095-038-00042-00013	62000	PASTOS PERMANENTES DE 5 O MAS AÑOS-SIN VARIEDAD	S	0,01
1700000003480871	41-095-038-00017-00018	62000	PASTOS PERMANENTES DE 5 O MAS AÑOS-SIN VARIEDAD	S	0,18
1700000003480872	41-095-038-09010-00003	62000	PASTOS PERMANENTES DE 5 O MAS AÑOS-SIN VARIEDAD	S	0,05

**Incidencias de carga ganadera****INCIDENCIA DESCRIPCIÓN**

- 4272 Verifica que las líneas de declaración de las Solicitudes Únicas no tienen solapes con la capa de Retroactividad Gráfica (ambas de la misma campaña) a nivel de expediente/línea de declaración gráfica de la solicitud.  
 Ref:1700000003480844 Recinto:41-095-038-00017-00038 Cultivo: - Agregado de la referencia del recinto.:0 Zona de la referencia del recinto.:0 Superficie solapada.:0,02 Id. Incid.:5095894  
 Ref:1700000003480858 Recinto:41-095-038-00017-00017 Cultivo: - Agregado de la referencia del recinto.:0 Zona de la referencia del recinto.:0 Superficie solapada.:0,06 Id. Incid.:5095895

(1) Superficie declarada admisible ajustada con la superficie comprometida.  
 (2) Factor de penalización valorando el alcance para el tipo de compromiso.

Puede verificar la integridad de una copia de este documento mediante la lectura del código QR adjunto o mediante el acceso a la dirección <https://ws050.juntadeandalucia.es/verificarFirma> indicando el código de VERIFICACIÓN

FIRMADO POR	RAQUEL MARIA ESPIN CRESPO	18/12/2024	
VERIFICACIÓN	Pk2jmUCNT2ZVULXR6LZ4ED5BQV9F2A	PÁG. 545/2017	

**APELLIDOS Y NOMBRE / RAZÓN SOCIAL**

DEHESA LOS GALEOTES SL

**NIF**

\*\*\*3543\*

**EXPEDIENTE**

1076851

**ANUALIDAD DE PAGO**

1ª

**IMPORTES POR ANUALIDAD**

	2023	2024	2025	2026	2027
<b>IMPORTE MÁXIMO SUBVENCIONABLE</b>	6.161,25 €	6.161,25 €	6.161,25 €	6.161,25 €	6.161,25 €
<b>IMPORTE MEDIO DE TRANSFERENCIA (€/ha)</b>	82,15 €	82,15 €	82,15 €	82,15 €	82,15 €

**RESUMEN DE UNIDADES**

Cód	GRUPO DE PAGO	Sup. Dec. Admisible (ha)	Sup. Comprometida (ha)	Sup. ajustada compromiso (1) (ha)	% sobredec.	Sup. Resuelta (ha)	Importe Declarado	Importe Topado	Importe Resuelto	Importe tras sobredec.
428	PASTOS ASOCIADOS A GANADERÍA ECOLÓGICA	254,11		75,00	0,00	75,00	6.161,25	6.161,25	6.161,25	6.161,25
<b>TOTAL</b>		254,11	75,00	75,00		75,00	6.161,25	6.161,25	6.161,25	6.161,25

**APLICACIÓN DE REDUCCIONES Y PENALIZACIONES**

GRUPO DE PAGO	Importe Calculado	Importe prereduc.	Criterios de subvencionabilidad y compromisos	Presentación tardía	Omisión declaración	Condicionidad	IMPORTE (Euros) RESUELTO
PASTOS ASOCIADOS A GANADERÍA	6.161,25	6.161,25	0,00	0,00	0,00	0,00	6.161,25
<b>TOTAL</b>	6.161,25	6.161,25					6.161,25

**RESUMEN DE PAGOS****IMPORTE (Euros)**

	RESUELTO	FEADER	MAPA	CAPADR
PASTOS ASOCIADOS A GANADERÍA ECOLÓGICA - Pago realizado	6.161,25 €	5.237,06 €	604,42 €	319,77 €

**RECINTOS RESUELTOS**

REE	REFERENCIA SIGPAC	CULTIVO	DESCRIPCIÓN CULTIVO	S/R G.PAGO	PEND. MEDIA (%)	SUP. DEC. ADMISIBLE (ha)	SUP. COMPROM. (ha)	SUP. AJUSTADA COMPROM. (1) (ha)	SUP. CONV. SIGPAC (ha)	SUP. CERTIF. (ha)	SUP. CAMPO (ha)	SUP. CAMPO DECLARADO (ha)	SUP. DEC. REDUCIDA (ha)	SUP. RESUELTA (ha)
170000004847743	41-080-006-00004-001	62000	PASTOS PERMANENTES DE 5 O MAS AÑOS-SIN VARIEDAD	S 428	13,30	1,23	1,23	1,23		1,23			1,23	1,23
170000004847747	41-080-014-00007-030	62000	PASTOS PERMANENTES DE 5 O MAS AÑOS-SIN VARIEDAD	S 428	53,00	2,97	2,97	2,97		4,57			2,97	2,97
170000004847749	41-080-014-00007-010	62000	PASTOS PERMANENTES DE 5 O MAS AÑOS-SIN VARIEDAD	S 428	28,70	249,91	249,91	249,91		249,95			249,91	249,91

**INCIDENCIAS****INCIDENCIA DESCRIPCIÓN**

- 100407 Explotación solicitada no forma parte de ningún organismo de control autorizado para la producción ecológica en Andalucía o fecha de inscripción posterior al plazo establecido ( Anexo I. Criterios de Subvencionabilidad. Orden 28 de marzo de 2023 ).  
Explotación:ES41080000020 Especie:PORCINO  
Explotación:ES410800000125 Especie:PORCINO
- 100410 Recinto no admisible por pertenecer a una explotación ganadera No inscrita en Sipea ( Artículo 10 de la Orden de 28 de marzo de 2023 ).  
Ref:170000004847745 Recinto:41-080-011-00004-00002 Cultivo:62000 PASTOS PERMANENTES DE 5 O MAS AÑOS-SIN VARIEDAD Secano Explotación:ES410800000125  
Ref:170000004847744 Recinto:41-080-014-00007-00002 Cultivo:62000 PASTOS PERMANENTES DE 5 O MAS AÑOS-SIN VARIEDAD Secano Explotación:ES410800000125  
Ref:170000004847748 Recinto:41-080-014-00007-00026 Cultivo:62000 PASTOS PERMANENTES DE 5 O MAS AÑOS-SIN VARIEDAD Secano Explotación:ES410800000125  
Ref:170000004847746 Recinto:41-080-014-00007-00031 Cultivo:62000 PASTOS PERMANENTES DE 5 O MAS AÑOS-SIN VARIEDAD Secano Explotación:ES410800000125
- 100424 Solicita recinto que no está comprometido para la operación.  
Ref:170000004847745 Recinto:41-080-011-00004-00002 Cultivo:62000 PASTOS PERMANENTES DE 5 O MAS AÑOS-SIN VARIEDAD Secano  
Ref:170000004847744 Recinto:41-080-014-00007-00002 Cultivo:62000 PASTOS PERMANENTES DE 5 O MAS AÑOS-SIN VARIEDAD Secano  
Ref:170000004847748 Recinto:41-080-014-00007-00026 Cultivo:62000 PASTOS PERMANENTES DE 5 O MAS AÑOS-SIN VARIEDAD Secano  
Ref:170000004847746 Recinto:41-080-014-00007-00031 Cultivo:62000 PASTOS PERMANENTES DE 5 O MAS AÑOS-SIN VARIEDAD Secano

(1) Superficie declarada admisible ajustada con la superficie comprometida.  
(2) Factor de penalización valorando el alcance para el tipo de compromiso.

Puede verificar la integridad de una copia de este documento mediante la lectura del código QR adjunto o mediante el acceso a la dirección <https://ws050.juntadeandalucia.es/verificarFirma> indicando el código de VERIFICACIÓN

FIRMADO POR

RAQUEL MARIA ESPIN CRESPO

18/12/2024

VERIFICACIÓN

Pk2jmUCNT2ZVULXR6LZ4ED5BQV9F2A

PÁG. 546/2017



**Datos considerados para el Cálculo de la Carga Ganadera mínima y máxima del expediente**

Explotación	Especie	Inscrito en Sipea y Admisible	Ugm Calculada para CG Mínima	Ugm Calculada para CG Máxima
ES41080000020	BOVINA	SI	77,31	77,31
ES41080000020	CAPRINA	SI	6,41	6,41
ES41080000020	PORCINO	NO	0,00	110,40
ES41080000125	PORCINO	NO	0,00	0,10
			83,72	194,22

Superficie determinada para Cálculo Carga Ganadera Mínima: 297,85 ha

Superficie determinada para Cálculo Carga Ganadera Máxima: 297,85 ha

Carga Ganadera Mínima Expediente: 0,28 ugm/ha

Carga Ganadera Máxima Expediente: 0,65 ugm/ha

Los importes del Grupo de Pago de pastos de este expediente han sido ajustados por no llegar a la carga ganadera mínima de 0,3

**Recintos Determinados para el Cálculo de Garga Ganadera Mínima**

REF.	REFERENCIA SIGPAC	CULTIVO	DESCRIPCIÓN CULTIVO	S/R	SUP. RESUELTA (ha)
1700000004847743	41-080-006-00004-00001	62000	PASTOS PERMANENTES DE 5 O MAS AÑOS-SIN VARIEDAD	S	1,23
1700000004847744	41-080-014-00007-00002	62000	PASTOS PERMANENTES DE 5 O MAS AÑOS-SIN VARIEDAD	S	7,14
1700000004847745	41-080-011-00004-00002	62000	PASTOS PERMANENTES DE 5 O MAS AÑOS-SIN VARIEDAD	S	26,58
1700000004847746	41-080-014-00007-00031	62000	PASTOS PERMANENTES DE 5 O MAS AÑOS-SIN VARIEDAD	S	4,08
1700000004847747	41-080-014-00007-00030	62000	PASTOS PERMANENTES DE 5 O MAS AÑOS-SIN VARIEDAD	S	2,97
1700000004847748	41-080-014-00007-00026	62000	PASTOS PERMANENTES DE 5 O MAS AÑOS-SIN VARIEDAD	S	5,94
1700000004847749	41-080-014-00007-00010	62000	PASTOS PERMANENTES DE 5 O MAS AÑOS-SIN VARIEDAD	S	249,91

**Recintos Determinados para el Cálculo de Garga Ganadera Máxima**

REF.	REFERENCIA SIGPAC	CULTIVO	DESCRIPCIÓN CULTIVO	S/R	SUP. RESUELTA (ha)
1700000004847743	41-080-006-00004-00001	62000	PASTOS PERMANENTES DE 5 O MAS AÑOS-SIN VARIEDAD	S	1,23
1700000004847744	41-080-014-00007-00002	62000	PASTOS PERMANENTES DE 5 O MAS AÑOS-SIN VARIEDAD	S	7,14
1700000004847745	41-080-011-00004-00002	62000	PASTOS PERMANENTES DE 5 O MAS AÑOS-SIN VARIEDAD	S	26,58
1700000004847746	41-080-014-00007-00031	62000	PASTOS PERMANENTES DE 5 O MAS AÑOS-SIN VARIEDAD	S	4,08
1700000004847747	41-080-014-00007-00030	62000	PASTOS PERMANENTES DE 5 O MAS AÑOS-SIN VARIEDAD	S	2,97
1700000004847748	41-080-014-00007-00026	62000	PASTOS PERMANENTES DE 5 O MAS AÑOS-SIN VARIEDAD	S	5,94
1700000004847749	41-080-014-00007-00010	62000	PASTOS PERMANENTES DE 5 O MAS AÑOS-SIN VARIEDAD	S	249,91

**Incidencias de carga ganadera****INCIDENCIA DESCRIPCIÓN**

100407	Explotación solicitada no forma parte de ningún organismo de control autorizado para la producción ecológica en Andalucía o fecha de inscripción posterior al plazo establecido ( Anexo I. Criterios de Subvencionabilidad. Orden 28 de marzo de 2023 ). Explotación:ES41080000020 Especie:PORCINO Explotación:ES41080000125 Especie:PORCINO
--------	--

(1) Superficie declarada admisible ajustada con la superficie comprometida.  
(2) Factor de penalización valorando el alcance para el tipo de compromiso.Puede verificar la integridad de una copia de este documento mediante la lectura del código QR adjunto o mediante el acceso a la dirección <https://ws050.juntadeandalucia.es/verificarFirma> indicando el código de VERIFICACIÓN

FIRMADO POR

RAQUEL MARIA ESPIN CRESPO

18/12/2024

VERIFICACIÓN

Pk2jmUCNT2ZVULXR6LZ4ED5BQV9F2A

PÁG. 547/2017





**APELLIDOS Y NOMBRE / RAZÓN SOCIAL**

DEHESA NAVALAZARO SL

**NIF**

\*\*\*5278\*

**EXPEDIENTE**

1185831

**ANUALIDAD DE PAGO**

1ª

**IMPORTE POR ANUALIDAD**

	2023	2024	2025	2026	2027
<b>IMPORTE MÁXIMO SUBVENCIONABLE</b>	6.161,25 €	6.161,25 €	6.161,25 €	6.161,25 €	6.161,25 €
<b>IMPORTE MEDIO DE TRANSFERENCIA (€/ha)</b>	82,15 €	82,15 €	82,15 €	82,15 €	82,15 €

**RESUMEN DE UNIDADES**

Cód	GRUPO DE PAGO	Sup. Dec. Admisible (ha)	Sup. Comprometida (ha)	Sup. ajustada compromiso (1) (ha)	% sobredec.	Sup. Resuelta (ha)	Importe Declarado	Importe Topado	Importe Resuelto	Importe tras sobredec.
428	PASTOS ASOCIADOS A GANADERÍA ECOLÓGICA	144,95		75,00	0,00	75,00	6.161,25	6.161,25	6.161,25	6.161,25
<b>TOTAL</b>		144,95	75,00	75,00		75,00	6.161,25	6.161,25	6.161,25	6.161,25

**APLICACIÓN DE REDUCCIONES Y PENALIZACIONES**

GRUPO DE PAGO	Importe Calculado	Importe prerreduc.	Criterios de subvencionabilidad y compromisos	Presentación tardía	Omisión declaración	Condicionidad	IMPORTE (Euros) RESUELTO
PASTOS ASOCIADOS A GANADERÍA	6.161,25	6.161,25	0,00	0,00	0,00	0,00	6.161,25
<b>TOTAL</b>	6.161,25	6.161,25					6.161,25

**RESUMEN DE PAGOS****IMPORTE (Euros)**

PASTOS ASOCIADOS A GANADERÍA ECOLÓGICA - Pago realizado	RESUELTO	FEADER	MAPA	CAPADR
	6.161,25 €	5.237,06 €	604,42 €	319,77 €

**RECINTOS RESUELTOS**

REE	REFERENCIA SIGPAC	CULTIVO DESCRIPCIÓN CULTIVO	S/R G.PAGO	PEND. MEDIA (%)	SUP. DEC. ADMISIBLE (ha)	SUP. COMPROM. (ha)	SUP. AJUSTADA COMPROM. (1) (ha)	SUP. CONV. SIGPAC (ha)	SUP. CERTIF. (ha)	SUP. CAMPO (ha)	SUP. CAMPO DETER. CULT. DECLARADO (ha)	SUP. DEC. REDUCIDA (ha)	SUP. RESUELTA (ha)
170000006126829	41-033-007-00024-005	62000 PASTOS PERMANENTES DE 5 O MAS AÑOS-SIN VARIEDAD	S 428	11,60	11,57	11,57	11,57		11,57			11,57	11,57
170000006126830	41-033-007-00024-013	62000 PASTOS PERMANENTES DE 5 O MAS AÑOS-SIN VARIEDAD	S 428	15,10	14,65	14,65	14,65		19,53			14,65	14,65
170000006126831	41-033-007-00024-006	62000 PASTOS PERMANENTES DE 5 O MAS AÑOS-SIN VARIEDAD	S 428	18,10	25,61	25,61	25,61		25,61			25,61	25,61
170000006126832	41-033-007-00024-007	62000 PASTOS PERMANENTES DE 5 O MAS AÑOS-SIN VARIEDAD	S 428	7,20	0,72	0,72	0,72		0,72			0,72	0,72
170000006126833	41-033-007-00024-003	62000 PASTOS PERMANENTES DE 5 O MAS AÑOS-SIN VARIEDAD	S 428	39,10	4,95	4,95	4,95		5,82			4,95	4,95
170000006126834	41-033-007-00024-001	62000 PASTOS PERMANENTES DE 5 O MAS AÑOS-SIN VARIEDAD	S 428	26,30	33,97	33,97	33,97		39,97			33,97	33,97
170000006126835	41-033-007-00024-004	62000 PASTOS PERMANENTES DE 5 O MAS AÑOS-SIN VARIEDAD	S 428	19,80	13,37	13,37	13,37		17,82			13,37	13,37
170000006126836	41-033-007-00024-010	62000 PASTOS PERMANENTES DE 5 O MAS AÑOS-SIN VARIEDAD	S 428	13,70	10,78	10,78	10,78		10,78			10,78	10,78
170000006126839	41-033-007-00023-002	62000 PASTOS PERMANENTES DE 5 O MAS AÑOS-SIN VARIEDAD	S 428	18,30	0,04	0,04	0,04		0,06			0,04	0,04
170000006126840	41-033-007-00023-006	62000 PASTOS PERMANENTES DE 5 O MAS AÑOS-SIN VARIEDAD	S 428	11,00	0,01	0,01	0,01		0,01			0,01	0,01
170000006126841	41-033-007-00032-002	62000 PASTOS PERMANENTES DE 5 O MAS AÑOS-SIN VARIEDAD	S 428	8,80	0,10	0,10	0,10		0,10			0,10	0,10
170000006126848	41-033-010-00051-001	62000 PASTOS PERMANENTES DE 5 O MAS AÑOS-SIN VARIEDAD	S 428	13,80	0,06	0,06	0,06		0,06			0,06	0,06
170000006126850	41-033-007-00032-001	62000 PASTOS PERMANENTES DE 5 O MAS AÑOS-SIN VARIEDAD	S 428	15,50	2,04	2,04	2,04		2,04			2,04	2,04
170000006126854	41-033-007-00024-009	62000 PASTOS PERMANENTES DE 5 O MAS AÑOS-SIN VARIEDAD	S 428	16,40	0,70	0,70	0,70		0,82			0,70	0,70
170000006126855	41-033-007-00023-001	62000 PASTOS PERMANENTES DE 5 O MAS AÑOS-SIN VARIEDAD	S 428	19,00	6,39	6,39	6,39		11,61			6,39	6,39
170000006126856	41-033-007-00023-004	62000 PASTOS PERMANENTES DE 5 O MAS AÑOS-SIN VARIEDAD	S 428	12,50	3,82	3,82	3,82		3,82			3,82	3,82
170000006126857	41-033-007-00023-007	62000 PASTOS PERMANENTES DE 5 O MAS AÑOS-SIN VARIEDAD	S 428	16,50	0,30	0,30	0,30		0,54			0,30	0,30
170000006126858	41-033-007-00023-008	62000 PASTOS PERMANENTES DE 5 O MAS AÑOS-SIN VARIEDAD	S 428	17,70	1,03	1,03	1,03		1,58			1,03	1,03
170000006126859	41-033-007-00023-009	62000 PASTOS PERMANENTES DE 5 O MAS AÑOS-SIN VARIEDAD	S 428	16,00	0,71	0,71	0,71		1,09			0,71	0,71
170000006126874	41-033-007-00024-008	62000 PASTOS PERMANENTES DE 5 O MAS AÑOS-SIN VARIEDAD	S 428	18,00	8,78	8,78	8,78		8,78			8,78	8,78
170000006126876	41-033-007-00024-011	62000 PASTOS PERMANENTES DE 5 O MAS AÑOS-SIN VARIEDAD	S 428	8,70	1,85	1,85	1,85		1,85			1,85	1,85
170000006126877	41-033-007-00024-012	62000 PASTOS PERMANENTES DE 5 O MAS AÑOS-SIN VARIEDAD	S 428	17,50	3,50	3,50	3,50		3,50			3,50	3,50

(1) Superficie declarada admisible ajustada con la superficie comprometida.  
(2) Factor de penalización valorando el alcance para el tipo de compromiso.Puede verificar la integridad de una copia de este documento mediante la lectura del código QR adjunto o mediante el acceso a la dirección <https://ws050.juntadeandalucia.es/verificarFirma> indicando el código de VERIFICACIÓN

FIRMADO POR

RAQUEL MARIA ESPIN CRESPO

18/12/2024

VERIFICACIÓN

Pk2jmUCNT2ZVULXR6LZ4ED5BQV9F2A

PÁG. 548/2017





**INCIDENCIAS****INCIDENCIA DESCRIPCIÓN**

242	Recinto pendiente de acreditación de titularidad. Ref:170000006126837 Recinto:41-033-007-00034-00001 Cultivo:62000 PASTOS PERMANENTES DE 5 O MAS AÑOS-SIN VARIEDAD Secano Ref:170000006126847 Recinto:41-033-007-00034-00001 Cultivo:62000 PASTOS PERMANENTES DE 5 O MAS AÑOS-SIN VARIEDAD Secano Ref:170000006126862 Recinto:41-033-007-00034-00002 Cultivo:62000 PASTOS PERMANENTES DE 5 O MAS AÑOS-SIN VARIEDAD Secano Ref:170000006126851 Recinto:41-033-007-00034-00005 Cultivo:62000 PASTOS PERMANENTES DE 5 O MAS AÑOS-SIN VARIEDAD Secano Ref:170000006126863 Recinto:41-033-007-00034-00009 Cultivo:62000 PASTOS PERMANENTES DE 5 O MAS AÑOS-SIN VARIEDAD Secano Ref:170000006126849 Recinto:41-033-007-00034-00011 Cultivo:62000 PASTOS PERMANENTES DE 5 O MAS AÑOS-SIN VARIEDAD Secano Ref:170000006126852 Recinto:41-033-007-00034-00011 Cultivo:62000 PASTOS PERMANENTES DE 5 O MAS AÑOS-SIN VARIEDAD Secano
100407	Explotación solicitada no forma parte de ningún organismo de control autorizado para la producción ecológica en Andalucía o fecha de inscripción posterior al plazo establecido ( Anexo I. Criterios de Subvencionabilidad. Orden 28 de marzo de 2023 ). Explotación:ES410730000024 Especie:BOVINA Explotación:ES410730000024 Especie:OVINA Explotación:ES410730000024 Especie:PORCINO
100424	Solicita recinto que no está comprometido para la operación. Ref:170000006126828 Recinto:41-033-007-00021-00004 Cultivo:62000 PASTOS PERMANENTES DE 5 O MAS AÑOS-SIN VARIEDAD Secano Ref:170000006126837 Recinto:41-033-007-00034-00001 Cultivo:62000 PASTOS PERMANENTES DE 5 O MAS AÑOS-SIN VARIEDAD Secano Ref:170000006126847 Recinto:41-033-007-00034-00001 Cultivo:62000 PASTOS PERMANENTES DE 5 O MAS AÑOS-SIN VARIEDAD Secano Ref:170000006126862 Recinto:41-033-007-00034-00002 Cultivo:62000 PASTOS PERMANENTES DE 5 O MAS AÑOS-SIN VARIEDAD Secano Ref:170000006126851 Recinto:41-033-007-00034-00005 Cultivo:62000 PASTOS PERMANENTES DE 5 O MAS AÑOS-SIN VARIEDAD Secano Ref:170000006126863 Recinto:41-033-007-00034-00009 Cultivo:62000 PASTOS PERMANENTES DE 5 O MAS AÑOS-SIN VARIEDAD Secano Ref:170000006126849 Recinto:41-033-007-00034-00011 Cultivo:62000 PASTOS PERMANENTES DE 5 O MAS AÑOS-SIN VARIEDAD Secano Ref:170000006126852 Recinto:41-033-007-00034-00011 Cultivo:62000 PASTOS PERMANENTES DE 5 O MAS AÑOS-SIN VARIEDAD Secano

**Datos considerados para el Cálculo de la Carga Ganadera mínima y máxima del expediente**

<b>Explotación</b>	<b>Especie</b>	<b>Inscrito en Sipea y Admisible</b>	<b>Ugm Calculada para CG Mínima</b>	<b>Ugm Calculada para CG Máxima</b>
ES410330000196	BOVINA	SI	83,19	83,19
ES410730000024	BOVINA	NO	0,00	15,90
ES410730000024	OVINA	NO	0,00	53,00
ES410730000024	PORCINO	NO	0,00	116,83
			83,19	268,92

**Superficie determinada para Cálculo Carga Ganadera Mínima:** 158,47 ha  
**Superficie determinada para Cálculo Carga Ganadera Máxima:** 366,07 ha  
**Carga Ganadera Mínima Expediente:** 0,52 ugm/ha  
**Carga Ganadera Máxima Expediente:** 0,73 ugm/ha

**Recintos Determinados para el Cálculo de Garga Ganadera Mínima**

<b>REF.</b>	<b>REFERENCIA SIGPAC</b>	<b>CULTIVO</b>	<b>DESCRIPCIÓN CULTIVO</b>	<b>S/R</b>	<b>SUP. RESUELTA (ha)</b>
170000006126828	41-033-007-00021-00004	62000	PASTOS PERMANENTES DE 5 O MAS AÑOS-SIN VARIEDAD	S	0,01
170000006126829	41-033-007-00024-00005	62000	PASTOS PERMANENTES DE 5 O MAS AÑOS-SIN VARIEDAD	S	11,57
170000006126830	41-033-007-00024-00013	62000	PASTOS PERMANENTES DE 5 O MAS AÑOS-SIN VARIEDAD	S	14,65
170000006126831	41-033-007-00024-00006	62000	PASTOS PERMANENTES DE 5 O MAS AÑOS-SIN	S	25,61

(1) Superficie declarada admisible ajustada con la superficie comprometida.  
(2) Factor de penalización valorando el alcance para el tipo de compromiso.

Puede verificar la integridad de una copia de este documento mediante la lectura del código QR adjunto o mediante el acceso a la dirección <https://ws050.juntadeandalucia.es/verificarFirma> indicando el código de VERIFICACIÓN

FIRMADO POR	RAQUEL MARIA ESPIN CRESPO	18/12/2024
VERIFICACIÓN	Pk2jmUCNT2ZVULXR6LZ4ED5BQV9F2A	PÁG. 549/2017



**Datos considerados para el Cálculo de la Carga Ganadera mínima y máxima del expediente****Recintos Determinados para el Cálculo de Garga Ganadera Mínima**

REF.	REFERENCIA SIGPAC	CULTIVO	DESCRIPCIÓN CULTIVO	SUP.	
				S/R	RESUELTA (ha)
170000006126832	41-033-007-00024-00007	62000	PASTOS PERMANENTES DE 5 O MAS AÑOS-SIN VARIEDAD	S	0,72
170000006126833	41-033-007-00024-00003	62000	PASTOS PERMANENTES DE 5 O MAS AÑOS-SIN VARIEDAD	S	4,95
170000006126834	41-033-007-00024-00001	62000	PASTOS PERMANENTES DE 5 O MAS AÑOS-SIN VARIEDAD	S	33,97
170000006126835	41-033-007-00024-00004	62000	PASTOS PERMANENTES DE 5 O MAS AÑOS-SIN VARIEDAD	S	13,37
170000006126836	41-033-007-00024-00010	62000	PASTOS PERMANENTES DE 5 O MAS AÑOS-SIN VARIEDAD	S	10,78
170000006126837	41-033-007-00034-00001	62000	PASTOS PERMANENTES DE 5 O MAS AÑOS-SIN VARIEDAD	S	3,97
170000006126839	41-033-007-00023-00002	62000	PASTOS PERMANENTES DE 5 O MAS AÑOS-SIN VARIEDAD	S	0,04
170000006126840	41-033-007-00023-00006	62000	PASTOS PERMANENTES DE 5 O MAS AÑOS-SIN VARIEDAD	S	0,01
170000006126841	41-033-007-00032-00002	62000	PASTOS PERMANENTES DE 5 O MAS AÑOS-SIN VARIEDAD	S	0,10
170000006126847	41-033-007-00034-00001	62000	PASTOS PERMANENTES DE 5 O MAS AÑOS-SIN VARIEDAD	S	3,95
170000006126848	41-033-010-00051-00001	62000	PASTOS PERMANENTES DE 5 O MAS AÑOS-SIN VARIEDAD	S	0,06
170000006126849	41-033-007-00034-00011	62000	PASTOS PERMANENTES DE 5 O MAS AÑOS-SIN VARIEDAD	S	0,02
170000006126850	41-033-007-00032-00001	62000	PASTOS PERMANENTES DE 5 O MAS AÑOS-SIN VARIEDAD	S	2,04
170000006126851	41-033-007-00034-00005	62000	PASTOS PERMANENTES DE 5 O MAS AÑOS-SIN VARIEDAD	S	1,49
170000006126852	41-033-007-00034-00011	62000	PASTOS PERMANENTES DE 5 O MAS AÑOS-SIN VARIEDAD	S	0,47
170000006126854	41-033-007-00024-00009	62000	PASTOS PERMANENTES DE 5 O MAS AÑOS-SIN VARIEDAD	S	0,70
170000006126855	41-033-007-00023-00001	62000	PASTOS PERMANENTES DE 5 O MAS AÑOS-SIN VARIEDAD	S	6,39
170000006126856	41-033-007-00023-00004	62000	PASTOS PERMANENTES DE 5 O MAS AÑOS-SIN VARIEDAD	S	3,82
170000006126857	41-033-007-00023-00007	62000	PASTOS PERMANENTES DE 5 O MAS AÑOS-SIN VARIEDAD	S	0,30
170000006126858	41-033-007-00023-00008	62000	PASTOS PERMANENTES DE 5 O MAS AÑOS-SIN VARIEDAD	S	1,03
170000006126859	41-033-007-00023-00009	62000	PASTOS PERMANENTES DE 5 O MAS AÑOS-SIN VARIEDAD	S	0,71
170000006126862	41-033-007-00034-00002	62000	PASTOS PERMANENTES DE 5 O MAS AÑOS-SIN VARIEDAD	S	2,27
170000006126863	41-033-007-00034-00009	62000	PASTOS PERMANENTES DE 5 O MAS AÑOS-SIN VARIEDAD	S	1,34
170000006126874	41-033-007-00024-00008	62000	PASTOS PERMANENTES DE 5 O MAS AÑOS-SIN VARIEDAD	S	8,78
170000006126876	41-033-007-00024-00011	62000	PASTOS PERMANENTES DE 5 O MAS AÑOS-SIN VARIEDAD	S	1,85
170000006126877	41-033-007-00024-00012	62000	PASTOS PERMANENTES DE 5 O MAS AÑOS-SIN VARIEDAD	S	3,50

**Recintos Determinados para el Cálculo de Garga Ganadera Máxima**

REF.	REFERENCIA SIGPAC	CULTIVO	DESCRIPCIÓN CULTIVO	SUP.	
				S/R	RESUELTA (ha)
-1537162	41-073-010-09014-00009	62000	PASTOS PERMANENTES DE 5 O MAS AÑOS-SIN VARIEDAD	S	0,45
-1537135	41-073-010-09014-00007	62000	PASTOS PERMANENTES DE 5 O MAS AÑOS-SIN VARIEDAD	S	0,00
170000006126828	41-033-007-00021-00004	62000	PASTOS PERMANENTES DE 5 O MAS AÑOS-SIN VARIEDAD	S	0,01
170000006126829	41-033-007-00024-00005	62000	PASTOS PERMANENTES DE 5 O MAS AÑOS-SIN VARIEDAD	S	11,57
170000006126830	41-033-007-00024-00013	62000	PASTOS PERMANENTES DE 5 O MAS AÑOS-SIN VARIEDAD	S	14,65
170000006126831	41-033-007-00024-00006	62000	PASTOS PERMANENTES DE 5 O MAS AÑOS-SIN VARIEDAD	S	25,61
170000006126832	41-033-007-00024-00007	62000	PASTOS PERMANENTES DE 5 O MAS AÑOS-SIN VARIEDAD	S	0,72

(1) Superficie declarada admisible ajustada con la superficie comprometida.  
(2) Factor de penalización valorando el alcance para el tipo de compromiso.

Puede verificar la integridad de una copia de este documento mediante la lectura del código QR adjunto o mediante el acceso a la dirección <https://ws050.juntadeandalucia.es/verificarFirma> indicando el código de VERIFICACIÓN

FIRMADO POR	RAQUEL MARIA ESPIN CRESPO	18/12/2024
VERIFICACIÓN	Pk2jmUCNT2ZVULXR6LZ4ED5BQV9F2A	PÁG. 550/2017



**Datos considerados para el Cálculo de la Carga Ganadera mínima y máxima del expediente****Recintos Determinados para el Cálculo de Garga Ganadera Máxima**

REF.	REFERENCIA SIGPAC	CULTIVO	DESCRIPCIÓN CULTIVO	SUP.	
				S/R	RESUELTA (ha)
1700000006126833	41-033-007-00024-00003	62000	PASTOS PERMANENTES DE 5 O MAS AÑOS-SIN VARIEDAD	S	4,95
1700000006126834	41-033-007-00024-00001	62000	PASTOS PERMANENTES DE 5 O MAS AÑOS-SIN VARIEDAD	S	33,97
1700000006126835	41-033-007-00024-00004	62000	PASTOS PERMANENTES DE 5 O MAS AÑOS-SIN VARIEDAD	S	13,37
1700000006126836	41-033-007-00024-00010	62000	PASTOS PERMANENTES DE 5 O MAS AÑOS-SIN VARIEDAD	S	10,78
1700000006126837	41-033-007-00034-00001	62000	PASTOS PERMANENTES DE 5 O MAS AÑOS-SIN VARIEDAD	S	3,97
1700000006126838	41-073-011-00021-00001	62000	PASTOS PERMANENTES DE 5 O MAS AÑOS-SIN VARIEDAD	S	9,91
1700000006126839	41-033-007-00023-00002	62000	PASTOS PERMANENTES DE 5 O MAS AÑOS-SIN VARIEDAD	S	0,04
1700000006126840	41-033-007-00023-00006	62000	PASTOS PERMANENTES DE 5 O MAS AÑOS-SIN VARIEDAD	S	0,01
1700000006126841	41-033-007-00032-00002	62000	PASTOS PERMANENTES DE 5 O MAS AÑOS-SIN VARIEDAD	S	0,10
1700000006126842	41-073-010-00089-00002	62000	PASTOS PERMANENTES DE 5 O MAS AÑOS-SIN VARIEDAD	S	0,06
1700000006126843	41-073-010-00073-00002	62000	PASTOS PERMANENTES DE 5 O MAS AÑOS-SIN VARIEDAD	S	2,69
1700000006126844	41-073-010-00073-00003	62000	PASTOS PERMANENTES DE 5 O MAS AÑOS-SIN VARIEDAD	S	121,17
1700000006126845	41-073-010-00073-00019	62000	PASTOS PERMANENTES DE 5 O MAS AÑOS-SIN VARIEDAD	S	3,14
1700000006126846	41-073-010-00073-00024	62000	PASTOS PERMANENTES DE 5 O MAS AÑOS-SIN VARIEDAD	S	8,09
1700000006126847	41-033-007-00034-00001	62000	PASTOS PERMANENTES DE 5 O MAS AÑOS-SIN VARIEDAD	S	3,95
1700000006126848	41-033-010-00051-00001	62000	PASTOS PERMANENTES DE 5 O MAS AÑOS-SIN VARIEDAD	S	0,06
1700000006126849	41-033-007-00034-00011	62000	PASTOS PERMANENTES DE 5 O MAS AÑOS-SIN VARIEDAD	S	0,02
1700000006126850	41-033-007-00032-00001	62000	PASTOS PERMANENTES DE 5 O MAS AÑOS-SIN VARIEDAD	S	2,04
1700000006126851	41-033-007-00034-00005	62000	PASTOS PERMANENTES DE 5 O MAS AÑOS-SIN VARIEDAD	S	1,49
1700000006126852	41-033-007-00034-00011	62000	PASTOS PERMANENTES DE 5 O MAS AÑOS-SIN VARIEDAD	S	0,47
1700000006126853	41-073-010-00073-00026	62000	PASTOS PERMANENTES DE 5 O MAS AÑOS-SIN VARIEDAD	S	4,93
1700000006126854	41-033-007-00024-00009	62000	PASTOS PERMANENTES DE 5 O MAS AÑOS-SIN VARIEDAD	S	0,70
1700000006126855	41-033-007-00023-00001	62000	PASTOS PERMANENTES DE 5 O MAS AÑOS-SIN VARIEDAD	S	6,39
1700000006126856	41-033-007-00023-00004	62000	PASTOS PERMANENTES DE 5 O MAS AÑOS-SIN VARIEDAD	S	3,82
1700000006126857	41-033-007-00023-00007	62000	PASTOS PERMANENTES DE 5 O MAS AÑOS-SIN VARIEDAD	S	0,30
1700000006126858	41-033-007-00023-00008	62000	PASTOS PERMANENTES DE 5 O MAS AÑOS-SIN VARIEDAD	S	1,03
1700000006126859	41-033-007-00023-00009	62000	PASTOS PERMANENTES DE 5 O MAS AÑOS-SIN VARIEDAD	S	0,71
1700000006126862	41-033-007-00034-00002	62000	PASTOS PERMANENTES DE 5 O MAS AÑOS-SIN VARIEDAD	S	2,27
1700000006126863	41-033-007-00034-00009	62000	PASTOS PERMANENTES DE 5 O MAS AÑOS-SIN VARIEDAD	S	1,34
1700000006126864	41-073-010-00086-00001	62000	PASTOS PERMANENTES DE 5 O MAS AÑOS-SIN VARIEDAD	S	6,62
1700000006126865	41-073-010-00082-00002	62000	PASTOS PERMANENTES DE 5 O MAS AÑOS-SIN VARIEDAD	S	1,82
1700000006126866	41-073-010-00084-00001	62000	PASTOS PERMANENTES DE 5 O MAS AÑOS-SIN VARIEDAD	S	27,08
1700000006126867	41-073-010-00080-00002	62000	PASTOS PERMANENTES DE 5 O MAS AÑOS-SIN VARIEDAD	S	0,31
1700000006126868	41-073-010-00081-00001	62000	PASTOS PERMANENTES DE 5 O MAS AÑOS-SIN VARIEDAD	S	0,11
1700000006126869	41-073-010-00080-00001	62000	PASTOS PERMANENTES DE 5 O MAS AÑOS-SIN VARIEDAD	S	5,23
1700000006126870	41-073-010-00073-00023	62000	PASTOS PERMANENTES DE 5 O MAS AÑOS-SIN VARIEDAD	S	0,67

(1) Superficie declarada admisible ajustada con la superficie comprometida.  
(2) Factor de penalización valorando el alcance para el tipo de compromiso.Puede verificar la integridad de una copia de este documento mediante la lectura del código QR adjunto o mediante el acceso a la dirección <https://ws050.juntadeandalucia.es/verificarFirma> indicando el código de VERIFICACIÓN

FIRMADO POR

RAQUEL MARIA ESPIN CRESPO

18/12/2024

VERIFICACIÓN

Pk2jmUCNT2ZVULXR6LZ4ED5BQV9F2A

PÁG. 551/2017



**Datos considerados para el Cálculo de la Carga Ganadera mínima y máxima del expediente****Recintos Determinados para el Cálculo de Garga Ganadera Máxima**

REF.	REFERENCIA SIGPAC	CULTIVO	DESCRIPCIÓN CULTIVO	S/R	SUP.
					RESUELTA (ha)
1700000006126871	41-073-010-00079-00001	62000	PASTOS PERMANENTES DE 5 O MAS AÑOS-SIN VARIEDAD	S	7,31
1700000006126872	41-073-010-00073-00017	62000	PASTOS PERMANENTES DE 5 O MAS AÑOS-SIN VARIEDAD	S	7,38
1700000006126873	41-073-010-00073-00021	62000	PASTOS PERMANENTES DE 5 O MAS AÑOS-SIN VARIEDAD	S	0,55
1700000006126874	41-033-007-00024-00008	62000	PASTOS PERMANENTES DE 5 O MAS AÑOS-SIN VARIEDAD	S	8,78
1700000006126875	41-073-010-00073-00022	62000	PASTOS PERMANENTES DE 5 O MAS AÑOS-SIN VARIEDAD	S	0,08
1700000006126876	41-033-007-00024-00011	62000	PASTOS PERMANENTES DE 5 O MAS AÑOS-SIN VARIEDAD	S	1,85
1700000006126877	41-033-007-00024-00012	62000	PASTOS PERMANENTES DE 5 O MAS AÑOS-SIN VARIEDAD	S	3,50

**Incidencias de carga ganadera****INCIDENCIA DESCRIPCIÓN**

224	La superficie de cruce total de productos de la agrupación Pastos permanentes sobre un mismo recinto en una misma solicitud, no puede superar la superficie total admisible de pastos. Ref:-1537135 Recinto:41-073-010-09014-00007 Cultivo:62000 PASTOS PERMANENTES DE 5 O MAS AÑOS-SIN VARIEDAD Secano Superficie admisible de pastos del recinto según SIGPAC.:0 Suma de superficies de cruce netas declaradas para este recinto por el solicitante.:355 Exceso de superficie (Hectáreas):3,55
4272	Verifica que las líneas de declaración de las Solicitudes Únicas no tienen solapes con la capa de Retroactividad Gráfica (ambas de la misma campaña) a nivel de expediente/línea de declaración gráfica de la solicitud. Ref:1700000006126844 Recinto:41-073-010-00073-00003 Cultivo: - Agregado de la referencia del recinto.:0 Zona de la referencia del recinto.:0 Superficie solapada.:0,03 Id. Incid.:5096059
100407	Explotación solicitada no forma parte de ningún organismo de control autorizado para la producción ecológica en Andalucía o fecha de inscripción posterior al plazo establecido ( Anexo I. Criterios de Subvencionabilidad. Orden 28 de marzo de 2023 ). Explotación:ES410730000024 Especie:OVINA Explotación:ES410730000024 Especie:BOVINA Explotación:ES410730000024 Especie:PORCINO

(1) Superficie declarada admisible ajustada con la superficie comprometida.  
(2) Factor de penalización valorando el alcance para el tipo de compromiso.

Puede verificar la integridad de una copia de este documento mediante la lectura del código QR adjunto o mediante el acceso a la dirección <https://ws050.juntadeandalucia.es/verificarFirma> indicando el código de VERIFICACIÓN

FIRMADO POR	RAQUEL MARIA ESPIN CRESPO	18/12/2024	
VERIFICACIÓN	Pk2jmUCNT2ZVULXR6LZ4ED5BQV9F2A	PÁG. 552/2017	

**APELLIDOS Y NOMBRE / RAZÓN SOCIAL**

DEHESA TORIBIA SC

NIF  
\*\*\*9082\*EXPEDIENTE  
1227921**ANUALIDAD DE PAGO**

1ª

**IMPORTES POR ANUALIDAD**

	2023	2024	2025	2026	2027
IMPORTE MÁXIMO SUBVENCIONABLE	1.572,17 €	1.572,17 €	1.572,17 €	1.572,17 €	1.572,17 €
IMPORTE MEDIO DE TRANSFERENCIA (€/ha)	151,17 €	151,17 €	151,17 €	151,17 €	151,17 €

**RESUMEN DE UNIDADES**

Cód	GRUPO DE PAGO	Sup. Dec. Admisible (ha)	Sup. Comprometida (ha)	Sup. ajustada compromiso (1) (ha)	% sobredec.	Sup. Resuelta (ha)	Importe Declarado	Importe Topado	Importe Resuelto	Importe tras sobredec.
426	HERBÁCEOS	10,40		10,40	0,00	10,40	1.572,17	1.572,17	1.572,17	1.572,17
<b>TOTAL</b>		10,40	10,40	10,40		10,40	1.572,17	1.572,17	1.572,17	1.572,17

**APLICACIÓN DE REDUCCIONES Y PENALIZACIONES**

GRUPO DE PAGO	Importe Calculado	Importe prereduc.	Criterios de subvencionabilidad y compromisos	Presentación tardía	Omisión declaración	Condicionalidad	IMPORTE (Euros) RESUELTO
HERBÁCEOS	1.572,17	1.572,17	0,00	0,00	0,00	0,00	1.572,17
<b>TOTAL</b>	1.572,17	1.572,17					1.572,17

**RESUMEN DE PAGOS****IMPORTE ( Euros )**

HERBÁCEOS - Pago realizado	RESUELTO	FEADER	MAPA	CAPADR
	1.572,17 €	1.336,34 €	154,23 €	81,60 €

**RECINTOS RESUELTOS**

REF.	REFERENCIA SIGPAC	CULTIVO	DESCRIPCIÓN CULTIVO	S/R G.PAGO	PEND. MEDIA (%)	SUP. DEC. ADMISIBLE (ha)	SUP. COMPROM. (ha)	SUP. AJUSTADA COMPROM. (1) (ha)	SUP. CONY. SIGPAC (ha)	SUP. CERTIE (ha)	SUP. CAMPO (ha)	SUP. CAMPO DETER. CULT. DECLARADO (ha)	SUP. DEC. REDUCIDA (ha)	SUP. RESUELTA (ha)
1700000007006521	41-048-039-00086-001	243000	MEZCLA VEZA-TRIGO-SIN VARIEDAD	S 426	13,40	2,00	2,00	2,00	2,00	2,00			2,00	2,00
1700000007006546	41-048-039-00086-005	243000	MEZCLA VEZA-TRIGO-SIN VARIEDAD	S 426	9,80	1,65	1,65	1,65	1,65	1,65			1,65	1,65
1700000007006596	41-048-039-00088-002	243000	MEZCLA VEZA-TRIGO-SIN VARIEDAD	S 426	13,00	2,36	2,36	2,36	2,36	2,36			2,36	2,36
1700000007006599	41-048-039-00089-002	243000	MEZCLA VEZA-TRIGO-SIN VARIEDAD	S 426	13,70	2,32	2,32	2,32	2,32	2,32			2,32	2,32
1700000007006601	41-048-039-00084-008	243000	MEZCLA VEZA-TRIGO-SIN VARIEDAD	S 426	5,40	1,37	1,37	1,37	1,37	1,37			1,37	1,37
1700000007006604	41-048-039-00084-007	243000	MEZCLA VEZA-TRIGO-SIN VARIEDAD	S 426	5,80	0,70	0,70	0,70	0,70	0,70			0,70	0,70

(1) Superficie declarada admisible ajustada con la superficie comprometida.  
(2) Factor de penalización valorando el alcance para el tipo de compromiso.Puede verificar la integridad de una copia de este documento mediante la lectura del código QR adjunto o mediante el acceso a la dirección <https://ws050.juntadeandalucia.es/verificarFirma> indicando el código de VERIFICACIÓN

FIRMADO POR

RAQUEL MARIA ESPIN CRESPO

18/12/2024

VERIFICACIÓN

Pk2jmUCNT2ZVULXR6LZ4ED5BQV9F2A

PÁG. 553/2017



**APELLIDOS Y NOMBRE / RAZÓN SOCIAL**

DEHESAS VERDES DE ANDALUCÍA, S.L.

**NIF**

\*\*\*7752\*

**EXPEDIENTE**

1237643

**ANUALIDAD DE PAGO**

1ª

**IMPORTE POR ANUALIDAD**

	2023	2024	2025	2026	2027
<b>IMPORTE MÁXIMO SUBVENCIONABLE</b>	6.161,25 €	6.161,25 €	6.161,25 €	6.161,25 €	6.161,25 €
<b>IMPORTE MEDIO DE TRANSFERENCIA (€/ha)</b>	82,15 €	82,15 €	82,15 €	82,15 €	82,15 €

**RESUMEN DE UNIDADES**

Cód	GRUPO DE PAGO	Sup. Dec. Admisible (ha)	Sup. Comprometida (ha)	Sup. ajustada compromiso (1) (ha)	% sobredec.	Sup. Resuelta (ha)	Importe Declarado	Importe Topado	Importe Resuelto	Importe tras sobredec.
428	PASTOS ASOCIADOS A GANADERÍA ECOLÓGICA	138,24		75,00	0,00	75,00	6.161,25	6.161,25	6.161,25	6.161,25
<b>TOTAL</b>		138,24	75,00	75,00		75,00	6.161,25	6.161,25	6.161,25	6.161,25

**APLICACIÓN DE REDUCCIONES Y PENALIZACIONES**

GRUPO DE PAGO	Importe Calculado	Importe prerreduc.	Criterios de subvencionabilidad y compromisos	Presentación tardía	Omisión declaración	Condicionidad	IMPORTE (Euros) RESUELTO
PASTOS ASOCIADOS A GANADERÍA	6.161,25	6.161,25	0,00	0,00	0,00	0,00	6.161,25
<b>TOTAL</b>	6.161,25	6.161,25					6.161,25

**RESUMEN DE PAGOS****IMPORTE (Euros)**

	RESUELTO	FEADER	MAPA	CAPADR
PASTOS ASOCIADOS A GANADERÍA ECOLÓGICA - Pago realizado	6.161,25 €	5.237,06 €	604,42 €	319,77 €

**RECINTOS RESUELTOS**

REE	REFERENCIA SIGPAC	CULTIVO DESCRIPCIÓN CULTIVO	S/R G.PAGO	PEND. MEDIA (%)	SUP. DEC. ADMISIBLE (ha)	SUP. COMPROM. (ha)	SUP. AJUSTADA COMPROM. (1) (ha)	SUP. CONV. SIGPAC (ha)	SUP. CERTIF. (ha)	SUP. CAMPO (ha)	SUP. CAMPO DETER. CULT. DECLARADO (ha)	SUP. DEC. REDUCIDA (ha)	SUP. RESUELTA (ha)
170000006839667	41-033-021-00008-012	62000 PASTOS PERMANENTES DE 5 O MAS AÑOS-SIN VARIEDAD	S 428	14,80	0,62	0,62	0,62		0,62			0,62	0,62
170000006839668	41-033-021-00008-013	62000 PASTOS PERMANENTES DE 5 O MAS AÑOS-SIN VARIEDAD	S 428	18,80	0,10	0,10	0,10		0,10			0,10	0,10
170000006839669	41-033-021-00008-004	62000 PASTOS PERMANENTES DE 5 O MAS AÑOS-SIN VARIEDAD	S 428	22,60	48,42	48,42	48,42		48,42			48,42	48,42
170000006839671	41-033-021-00008-003	62000 PASTOS PERMANENTES DE 5 O MAS AÑOS-SIN VARIEDAD	S 428	14,10	1,83	1,83	1,83		1,83			1,83	1,83
170000006839674	41-033-021-00008-014	62000 PASTOS PERMANENTES DE 5 O MAS AÑOS-SIN VARIEDAD	S 428	10,10	0,29	0,29	0,29		0,29			0,29	0,29
170000006839675	41-033-035-00113-009	62000 PASTOS PERMANENTES DE 5 O MAS AÑOS-SIN VARIEDAD	S 428	31,10	0,14	0,14	0,14		0,19			0,14	0,14
170000006839677	41-033-035-00113-003	62000 PASTOS PERMANENTES DE 5 O MAS AÑOS-SIN VARIEDAD	S 428	24,80	2,42	2,42	2,42		2,42			2,42	2,42
170000006839678	41-033-035-00113-004	62000 PASTOS PERMANENTES DE 5 O MAS AÑOS-SIN VARIEDAD	S 428	27,20	3,00	3,00	3,00		5,45			3,00	3,00
170000006839679	41-033-035-00113-006	62000 PASTOS PERMANENTES DE 5 O MAS AÑOS-SIN VARIEDAD	S 428	25,80	9,97	9,97	9,97		15,34			9,97	9,97
170000006839680	41-033-035-00113-008	62000 PASTOS PERMANENTES DE 5 O MAS AÑOS-SIN VARIEDAD	S 428	29,50	29,62	29,62	29,62		34,85			29,62	29,62
170000006839681	41-033-035-00113-014	62000 PASTOS PERMANENTES DE 5 O MAS AÑOS-SIN VARIEDAD	S 428	43,60	3,60	3,60	3,60		14,40			3,60	3,60
170000006839683	41-033-021-00009-009	62000 PASTOS PERMANENTES DE 5 O MAS AÑOS-SIN VARIEDAD	S 428	12,80	1,09	1,09	1,09		1,09			1,09	1,09
170000006839684	41-033-021-00009-006	62000 PASTOS PERMANENTES DE 5 O MAS AÑOS-SIN VARIEDAD	S 428	9,60	1,16	1,16	1,16		1,16			1,16	1,16
170000006839685	41-033-021-00009-003	62000 PASTOS PERMANENTES DE 5 O MAS AÑOS-SIN VARIEDAD	S 428	9,20	1,52	1,52	1,52		1,79			1,52	1,52
170000006839686	41-033-021-00009-010	62000 PASTOS PERMANENTES DE 5 O MAS AÑOS-SIN VARIEDAD	S 428	23,30	1,08	1,08	1,08		1,27			1,08	1,08
170000006839687	41-033-035-00114-002	62000 PASTOS PERMANENTES DE 5 O MAS AÑOS-SIN VARIEDAD	S 428	23,20	7,52	7,52	7,52		11,57			7,52	7,52
170000006839688	41-033-035-09005-002	62000 PASTOS PERMANENTES DE 5 O MAS AÑOS-SIN VARIEDAD	S 428	12,90	0,03	0,03	0,03		0,09			0,03	0,03
170000006839689	41-033-021-00009-002	62000 PASTOS PERMANENTES DE 5 O MAS AÑOS-SIN VARIEDAD	S 428	23,00	15,87	15,87	15,87		15,88			15,87	15,87
170000006839691	41-033-021-00008-019	62000 PASTOS PERMANENTES DE 5 O MAS AÑOS-SIN VARIEDAD	S 428	26,90	0,09	0,09	0,09		0,09			0,09	0,09
170000006839692	41-033-021-00009-008	62000 PASTOS PERMANENTES DE 5 O MAS AÑOS-SIN VARIEDAD	S 428	11,80	2,72	2,72	2,72		2,72			2,72	2,72
170000006839693	41-033-021-00008-010	62000 PASTOS PERMANENTES DE 5 O MAS AÑOS-SIN VARIEDAD	S 428	13,10	0,09	0,09	0,09		0,09			0,09	0,09
170000006839694	41-033-021-00009-004	62000 PASTOS PERMANENTES DE 5 O MAS AÑOS-SIN VARIEDAD	S 428	7,90	0,30	0,30	0,30		0,40			0,30	0,30
170000006839695	41-033-021-00008-008	62000 PASTOS PERMANENTES DE 5 O MAS AÑOS-SIN VARIEDAD	S 428	10,30	6,76	6,76	6,76		6,76			6,76	6,76

(1) Superficie declarada admisible ajustada con la superficie comprometida.  
(2) Factor de penalización valorando el alcance para el tipo de compromiso.Puede verificar la integridad de una copia de este documento mediante la lectura del código QR adjunto o mediante el acceso a la dirección <https://ws050.juntadeandalucia.es/verificarFirma> indicando el código de VERIFICACIÓN

FIRMADO POR

RAQUEL MARIA ESPIN CRESPO

18/12/2024

VERIFICACIÓN

Pk2jmUCNT2ZVULXR6LZ4ED5BQV9F2A

PÁG. 554/2017



**INCIDENCIAS****INCIDENCIA DESCRIPCIÓN**

- 100407 Explotación solicitada no forma parte de ningún organismo de control autorizado para la producción ecológica en Andalucía o fecha de inscripción posterior al plazo establecido ( Anexo I. Criterios de Subvencionabilidad. Orden 28 de marzo de 2023 ).  
Explotación:ES410330000134 Especie:PORCINO
- 100421 Recinto declarado por error para una operación de la 6503, que se ha corregido de oficio marcando la operación correcta, de acuerdo con la fecha de inscripción del recinto en la producción ecológica.  
Ref:170000006839671 Recinto:41-033-021-00008-00003 Cultivo:62000 PASTOS PERMANENTES DE 5 O MAS AÑOS-SIN VARIEDAD Secano  
Ref:170000006839669 Recinto:41-033-021-00008-00004 Cultivo:62000 PASTOS PERMANENTES DE 5 O MAS AÑOS-SIN VARIEDAD Secano  
Ref:170000006839695 Recinto:41-033-021-00008-00008 Cultivo:62000 PASTOS PERMANENTES DE 5 O MAS AÑOS-SIN VARIEDAD Secano  
Ref:170000006839693 Recinto:41-033-021-00008-00010 Cultivo:62000 PASTOS PERMANENTES DE 5 O MAS AÑOS-SIN VARIEDAD Secano  
Ref:170000006839667 Recinto:41-033-021-00008-00012 Cultivo:62000 PASTOS PERMANENTES DE 5 O MAS AÑOS-SIN VARIEDAD Secano  
Ref:170000006839668 Recinto:41-033-021-00008-00013 Cultivo:62000 PASTOS PERMANENTES DE 5 O MAS AÑOS-SIN VARIEDAD Secano  
Ref:170000006839674 Recinto:41-033-021-00008-00014 Cultivo:62000 PASTOS PERMANENTES DE 5 O MAS AÑOS-SIN VARIEDAD Secano  
Ref:170000006839691 Recinto:41-033-021-00008-00019 Cultivo:62000 PASTOS PERMANENTES DE 5 O MAS AÑOS-SIN VARIEDAD Secano  
Ref:170000006839689 Recinto:41-033-021-00009-00002 Cultivo:62000 PASTOS PERMANENTES DE 5 O MAS AÑOS-SIN VARIEDAD Secano  
Ref:170000006839685 Recinto:41-033-021-00009-00003 Cultivo:62000 PASTOS PERMANENTES DE 5 O MAS AÑOS-SIN VARIEDAD Secano  
Ref:170000006839694 Recinto:41-033-021-00009-00004 Cultivo:62000 PASTOS PERMANENTES DE 5 O MAS AÑOS-SIN VARIEDAD Secano  
Ref:170000006839684 Recinto:41-033-021-00009-00006 Cultivo:62000 PASTOS PERMANENTES DE 5 O MAS AÑOS-SIN VARIEDAD Secano  
Ref:170000006839692 Recinto:41-033-021-00009-00008 Cultivo:62000 PASTOS PERMANENTES DE 5 O MAS AÑOS-SIN VARIEDAD Secano  
Ref:170000006839683 Recinto:41-033-021-00009-00009 Cultivo:62000 PASTOS PERMANENTES DE 5 O MAS AÑOS-SIN VARIEDAD Secano  
Ref:170000006839686 Recinto:41-033-021-00009-00010 Cultivo:62000 PASTOS PERMANENTES DE 5 O MAS AÑOS-SIN VARIEDAD Secano  
Ref:170000006839677 Recinto:41-033-035-00113-00003 Cultivo:62000 PASTOS PERMANENTES DE 5 O MAS AÑOS-SIN VARIEDAD Secano  
Ref:170000006839678 Recinto:41-033-035-00113-00004 Cultivo:62000 PASTOS PERMANENTES DE 5 O MAS AÑOS-SIN VARIEDAD Secano  
Ref:170000006839679 Recinto:41-033-035-00113-00006 Cultivo:62000 PASTOS PERMANENTES DE 5 O MAS AÑOS-SIN VARIEDAD Secano  
Ref:170000006839682 Recinto:41-033-035-00113-00007 Cultivo:62000 PASTOS PERMANENTES DE 5 O MAS AÑOS-SIN VARIEDAD Secano  
Ref:170000006839680 Recinto:41-033-035-00113-00008 Cultivo:62000 PASTOS PERMANENTES DE 5 O MAS AÑOS-SIN VARIEDAD Secano  
Ref:170000006839675 Recinto:41-033-035-00113-00009 Cultivo:62000 PASTOS PERMANENTES DE 5 O MAS AÑOS-SIN VARIEDAD Secano  
Ref:170000006839676 Recinto:41-033-035-00113-00011 Cultivo:62000 PASTOS PERMANENTES DE 5 O MAS AÑOS-SIN VARIEDAD Secano  
Ref:170000006839681 Recinto:41-033-035-00113-00014 Cultivo:62000 PASTOS PERMANENTES DE 5 O MAS AÑOS-SIN VARIEDAD Secano  
Ref:170000006839690 Recinto:41-033-035-00113-00015 Cultivo:62000 PASTOS PERMANENTES DE 5 O MAS AÑOS-SIN VARIEDAD Secano  
Ref:170000006839687 Recinto:41-033-035-00114-00002 Cultivo:62000 PASTOS PERMANENTES DE 5 O MAS AÑOS-SIN VARIEDAD Secano  
Ref:170000006839688 Recinto:41-033-035-09005-00002 Cultivo:62000 PASTOS PERMANENTES DE 5 O MAS AÑOS-SIN VARIEDAD Secano
- 100424 Solicita recinto que no está comprometido para la operación.  
Ref:170000006839682 Recinto:41-033-035-00113-00007 Cultivo:62000 PASTOS PERMANENTES DE 5 O MAS AÑOS-SIN VARIEDAD Secano  
Ref:170000006839676 Recinto:41-033-035-00113-00011 Cultivo:62000 PASTOS PERMANENTES DE 5 O MAS AÑOS-SIN VARIEDAD Secano  
Ref:170000006839690 Recinto:41-033-035-00113-00015 Cultivo:62000 PASTOS PERMANENTES DE 5 O MAS AÑOS-SIN VARIEDAD Secano

**Datos considerados para el Cálculo de la Carga Ganadera mínima y máxima del expediente**

(1) Superficie declarada admisible ajustada con la superficie comprometida.  
(2) Factor de penalización valorando el alcance para el tipo de compromiso.

Puede verificar la integridad de una copia de este documento mediante la lectura del código QR adjunto o mediante el acceso a la dirección <https://ws050.juntadeandalucia.es/verificarFirma> indicando el código de VERIFICACIÓN

FIRMADO POR	RAQUEL MARIA ESPIN CRESPO	18/12/2024	
VERIFICACIÓN	Pk2jmUCNT2ZVULXR6LZ4ED5BQV9F2A	PÁG. 555/2017	



**Datos considerados para el Cálculo de la Carga Ganadera mínima y máxima del expediente**

<b>Explotación</b>	<b>Especie</b>	<b>Inscrito en Sipea y Admisible</b>	<b>Ugm Calculada para CG Mínima</b>	<b>Ugm Calculada para CG Máxima</b>
ES410330000134	BOVINA	SI	42,44	42,44
ES410330000134	PORCINO	NO	0,00	77,82
			42,44	120,26

**Superficie determinada para Cálculo Carga Ganadera Mínima:** 147,35 ha**Superficie determinada para Cálculo Carga Ganadera Máxima:** 147,39 ha

Los importes del Grupo de Pago de pastos de este expediente han sido ajustados por no llegar a la carga ganadera mínima de 0,3

**Carga Ganadera Mínima Expediente:** 0,29 ugm/ha**Carga Ganadera Máxima Expediente:** 0,82 ugm/ha**Recintos Determinados para el Cálculo de Garga Ganadera Mínima**

<b>REF.</b>	<b>REFERENCIA SIGPAC</b>	<b>CULTIVO</b>	<b>DESCRIPCIÓN CULTIVO</b>	<b>S/R</b>	<b>SUP. RESUELTA (ha)</b>
170000006839666	41-033-021-00008-00001	247000	CULTIVOS MIXTOS DE ESPECIES PRATENSES-SIN VARIEDAD	S	3,57
170000006839667	41-033-021-00008-00012	62000	PASTOS PERMANENTES DE 5 O MAS AÑOS-SIN VARIEDAD	S	0,62
170000006839668	41-033-021-00008-00013	62000	PASTOS PERMANENTES DE 5 O MAS AÑOS-SIN VARIEDAD	S	0,10
170000006839669	41-033-021-00008-00004	62000	PASTOS PERMANENTES DE 5 O MAS AÑOS-SIN VARIEDAD	S	48,42
170000006839670	41-033-021-00008-00002	247000	CULTIVOS MIXTOS DE ESPECIES PRATENSES-SIN VARIEDAD	S	2,67
170000006839671	41-033-021-00008-00003	62000	PASTOS PERMANENTES DE 5 O MAS AÑOS-SIN VARIEDAD	S	1,83
170000006839672	41-033-021-00008-00020	247000	CULTIVOS MIXTOS DE ESPECIES PRATENSES-SIN VARIEDAD	S	2,52
170000006839673	41-033-021-00008-00015	247000	CULTIVOS MIXTOS DE ESPECIES PRATENSES-SIN VARIEDAD	S	0,35
170000006839674	41-033-021-00008-00014	62000	PASTOS PERMANENTES DE 5 O MAS AÑOS-SIN VARIEDAD	S	0,29
170000006839675	41-033-035-00113-00009	62000	PASTOS PERMANENTES DE 5 O MAS AÑOS-SIN VARIEDAD	S	0,14
170000006839677	41-033-035-00113-00003	62000	PASTOS PERMANENTES DE 5 O MAS AÑOS-SIN VARIEDAD	S	2,42
170000006839678	41-033-035-00113-00004	62000	PASTOS PERMANENTES DE 5 O MAS AÑOS-SIN VARIEDAD	S	3,00
170000006839679	41-033-035-00113-00006	62000	PASTOS PERMANENTES DE 5 O MAS AÑOS-SIN VARIEDAD	S	9,97
170000006839680	41-033-035-00113-00008	62000	PASTOS PERMANENTES DE 5 O MAS AÑOS-SIN VARIEDAD	S	29,62
170000006839681	41-033-035-00113-00014	62000	PASTOS PERMANENTES DE 5 O MAS AÑOS-SIN VARIEDAD	S	3,60
170000006839683	41-033-021-00009-00009	62000	PASTOS PERMANENTES DE 5 O MAS AÑOS-SIN VARIEDAD	S	1,09
170000006839684	41-033-021-00009-00006	62000	PASTOS PERMANENTES DE 5 O MAS AÑOS-SIN VARIEDAD	S	1,16
170000006839685	41-033-021-00009-00003	62000	PASTOS PERMANENTES DE 5 O MAS AÑOS-SIN VARIEDAD	S	1,52
170000006839686	41-033-021-00009-00010	62000	PASTOS PERMANENTES DE 5 O MAS AÑOS-SIN VARIEDAD	S	1,08
170000006839687	41-033-035-00114-00002	62000	PASTOS PERMANENTES DE 5 O MAS AÑOS-SIN VARIEDAD	S	7,52
170000006839688	41-033-035-09005-00002	62000	PASTOS PERMANENTES DE 5 O MAS AÑOS-SIN VARIEDAD	S	0,03
170000006839689	41-033-021-00009-00002	62000	PASTOS PERMANENTES DE 5 O MAS AÑOS-SIN VARIEDAD	S	15,87
170000006839691	41-033-021-00008-00019	62000	PASTOS PERMANENTES DE 5 O MAS AÑOS-SIN VARIEDAD	S	0,09
170000006839692	41-033-021-00009-00008	62000	PASTOS PERMANENTES DE 5 O MAS AÑOS-SIN VARIEDAD	S	2,72
170000006839693	41-033-021-00008-00010	62000	PASTOS PERMANENTES DE 5 O MAS AÑOS-SIN VARIEDAD	S	0,09
170000006839694	41-033-021-00009-00004	62000	PASTOS PERMANENTES DE 5 O MAS AÑOS-SIN VARIEDAD	S	0,30
170000006839695	41-033-021-00008-00008	62000	PASTOS PERMANENTES DE 5 O MAS AÑOS-SIN VARIEDAD	S	6,76

(1) Superficie declarada admisible ajustada con la superficie comprometida.  
(2) Factor de penalización valorando el alcance para el tipo de compromiso.Puede verificar la integridad de una copia de este documento mediante la lectura del código QR adjunto o mediante el acceso a la dirección <https://ws050.juntadeandalucia.es/verificarFirma> indicando el código de VERIFICACIÓN

FIRMADO POR

RAQUEL MARIA ESPIN CRESPO

18/12/2024

VERIFICACIÓN

Pk2jmUCNT2ZVULXR6LZ4ED5BQV9F2A

PÁG. 556/2017





**Datos considerados para el Cálculo de la Carga Ganadera mínima y máxima del expediente****Recintos Determinados para el Cálculo de Garga Ganadera Máxima**

REF.	REFERENCIA SIGPAC	CULTIVO	DESCRIPCIÓN CULTIVO	SUP.	
				S/R	RESUELTA (ha)
170000006839666	41-033-021-00008-00001	247000	CULTIVOS MIXTOS DE ESPECIES PRATENSES-SIN VARIEDAD	S	3,57
170000006839667	41-033-021-00008-00012	62000	PASTOS PERMANENTES DE 5 O MAS AÑOS-SIN VARIEDAD	S	0,62
170000006839668	41-033-021-00008-00013	62000	PASTOS PERMANENTES DE 5 O MAS AÑOS-SIN VARIEDAD	S	0,10
170000006839669	41-033-021-00008-00004	62000	PASTOS PERMANENTES DE 5 O MAS AÑOS-SIN VARIEDAD	S	48,42
170000006839670	41-033-021-00008-00002	247000	CULTIVOS MIXTOS DE ESPECIES PRATENSES-SIN VARIEDAD	S	2,67
170000006839671	41-033-021-00008-00003	62000	PASTOS PERMANENTES DE 5 O MAS AÑOS-SIN VARIEDAD	S	1,83
170000006839672	41-033-021-00008-00020	247000	CULTIVOS MIXTOS DE ESPECIES PRATENSES-SIN VARIEDAD	S	2,52
170000006839673	41-033-021-00008-00015	247000	CULTIVOS MIXTOS DE ESPECIES PRATENSES-SIN VARIEDAD	S	0,39
170000006839674	41-033-021-00008-00014	62000	PASTOS PERMANENTES DE 5 O MAS AÑOS-SIN VARIEDAD	S	0,29
170000006839675	41-033-035-00113-00009	62000	PASTOS PERMANENTES DE 5 O MAS AÑOS-SIN VARIEDAD	S	0,14
170000006839676	41-033-035-00113-00011	62000	PASTOS PERMANENTES DE 5 O MAS AÑOS-SIN VARIEDAD	S	0,00
170000006839677	41-033-035-00113-00003	62000	PASTOS PERMANENTES DE 5 O MAS AÑOS-SIN VARIEDAD	S	2,42
170000006839678	41-033-035-00113-00004	62000	PASTOS PERMANENTES DE 5 O MAS AÑOS-SIN VARIEDAD	S	3,00
170000006839679	41-033-035-00113-00006	62000	PASTOS PERMANENTES DE 5 O MAS AÑOS-SIN VARIEDAD	S	9,97
170000006839680	41-033-035-00113-00008	62000	PASTOS PERMANENTES DE 5 O MAS AÑOS-SIN VARIEDAD	S	29,62
170000006839681	41-033-035-00113-00014	62000	PASTOS PERMANENTES DE 5 O MAS AÑOS-SIN VARIEDAD	S	3,60
170000006839682	41-033-035-00113-00007	62000	PASTOS PERMANENTES DE 5 O MAS AÑOS-SIN VARIEDAD	S	0,00
170000006839683	41-033-021-00009-00009	62000	PASTOS PERMANENTES DE 5 O MAS AÑOS-SIN VARIEDAD	S	1,09
170000006839684	41-033-021-00009-00006	62000	PASTOS PERMANENTES DE 5 O MAS AÑOS-SIN VARIEDAD	S	1,16
170000006839685	41-033-021-00009-00003	62000	PASTOS PERMANENTES DE 5 O MAS AÑOS-SIN VARIEDAD	S	1,52
170000006839686	41-033-021-00009-00010	62000	PASTOS PERMANENTES DE 5 O MAS AÑOS-SIN VARIEDAD	S	1,08
170000006839687	41-033-035-00114-00002	62000	PASTOS PERMANENTES DE 5 O MAS AÑOS-SIN VARIEDAD	S	7,52
170000006839688	41-033-035-09005-00002	62000	PASTOS PERMANENTES DE 5 O MAS AÑOS-SIN VARIEDAD	S	0,03
170000006839689	41-033-021-00009-00002	62000	PASTOS PERMANENTES DE 5 O MAS AÑOS-SIN VARIEDAD	S	15,87
170000006839690	41-033-035-00113-00015	62000	PASTOS PERMANENTES DE 5 O MAS AÑOS-SIN VARIEDAD	S	0,00
170000006839691	41-033-021-00008-00019	62000	PASTOS PERMANENTES DE 5 O MAS AÑOS-SIN VARIEDAD	S	0,09
170000006839692	41-033-021-00009-00008	62000	PASTOS PERMANENTES DE 5 O MAS AÑOS-SIN VARIEDAD	S	2,72
170000006839693	41-033-021-00008-00010	62000	PASTOS PERMANENTES DE 5 O MAS AÑOS-SIN VARIEDAD	S	0,09
170000006839694	41-033-021-00009-00004	62000	PASTOS PERMANENTES DE 5 O MAS AÑOS-SIN VARIEDAD	S	0,30
170000006839695	41-033-021-00008-00008	62000	PASTOS PERMANENTES DE 5 O MAS AÑOS-SIN VARIEDAD	S	6,76

**Incidencias de carga ganadera****INCIDENCIA DESCRIPCIÓN**

100407 Explotación solicitada no forma parte de ningún organismo de control autorizado para la producción ecológica en Andalucía o fecha de inscripción posterior al plazo establecido ( Anexo I. Criterios de Subvencionabilidad. Orden 28 de marzo de 2023 ).  
Explotación:ES410330000134 Especie:PORCINO

(1) Superficie declarada admisible ajustada con la superficie comprometida.  
(2) Factor de penalización valorando el alcance para el tipo de compromiso.

Puede verificar la integridad de una copia de este documento mediante la lectura del código QR adjunto o mediante el acceso a la dirección <https://ws050.juntadeandalucia.es/verificarFirma> indicando el código de VERIFICACIÓN

FIRMADO POR	RAQUEL MARIA ESPIN CRESPO	18/12/2024	
VERIFICACIÓN	Pk2jmUCNT2ZVULXR6LZ4ED5BQV9F2A	PÁG. 557/2017	

**APELLIDOS Y NOMBRE / RAZÓN SOCIAL**

DEL PRADO SANCHEZ LUIS MANUEL

**NIF**

\*\*\*0178\*

**EXPEDIENTE**

1217569

**ANUALIDAD DE PAGO**

1ª

**IMPORTE POR ANUALIDAD**

	2023	2024	2025	2026	2027
<b>IMPORTE MÁXIMO SUBVENCIONABLE</b>	9.234,28 €	9.234,28 €	9.234,28 €	9.234,28 €	9.234,28 €
<b>IMPORTE MEDIO DE TRANSFERENCIA (€/ha)</b>	247,90 €	247,90 €	247,90 €	247,90 €	247,90 €

**RESUMEN DE UNIDADES**

Cód	GRUPO DE PAGO	Sup. Dec. Admisible (ha)	Sup. Comprometida (ha)	Sup. ajustada compromiso (1) (ha)	% sobredec.	Sup. Resuelta (ha)	Importe Declarado	Importe Topado	Importe Resuelto	Importe tras sobredec.
429	OLIVAR	37,25		37,25	0,00	37,25	9.234,28	9.234,28	9.234,28	9.234,28
<b>TOTAL</b>		37,25	37,25	37,25		37,25	9.234,28	9.234,28	9.234,28	9.234,28

**APLICACIÓN DE REDUCCIONES Y PENALIZACIONES**

GRUPO DE PAGO	Importe Calculado	Importe prereduc.	Criterios de subvencionabilidad y compromisos	Presentación tardía	Omisión declaración	Condicionalidad	IMPORTE (Euros) RESUELTO
OLIVAR	9.234,28	9.234,28	0,00	0,00	0,00	0,00	9.234,28
<b>TOTAL</b>	9.234,28	9.234,28					9.234,28

**RESUMEN DE PAGOS****IMPORTE ( Euros )**

	RESUELTO	FEADER	MAPA	CAPADR
OLIVAR - Pago realizado	9.234,28 €	7.849,14 €	905,88 €	479,26 €

**RECINTOS RESUELTOS**

REF.	REFERENCIA SIGPAC	CULTIVO DESCRIPCIÓN CULTIVO	S/R G.PAGO	PEND. MEDIA (%)	SUP. DEC. ADMISIBLE (ha)	SUP. COMPROM. (ha)	SUP. AJUSTADA COMPR.(1) (ha)	SUP. CONY. SIGPAC (ha)	SUP. CERTIE (ha)	SUP. CAMPO (ha)	SUP. CAMPO DETER. CULT. DECLARADO (ha)	SUP. DEC. REDUCIDA (ha)	SUP. RESUELTA (ha)
-1297068	41-048-037-00005-001	101268 OLIVAR-PICO LIMON	S 429	33,60	3,64	3,64	3,64		3,64			3,64	3,64
-1297004	41-048-037-00005-001	101268 OLIVAR-PICO LIMON	S 429	33,60	24,08	24,08	24,08		24,08			24,08	24,08
-985285	41-048-037-00005-004	101268 OLIVAR-PICO LIMON	S 429	29,20	5,89	5,89	5,89		5,89			5,89	5,89
1700000005229236	41-048-036-00143-002	101268 OLIVAR-PICO LIMON	S 429	8,50	0,75	0,75	0,75		0,75			0,75	0,75
1700000005229238	41-048-037-00127-003	101268 OLIVAR-PICO LIMON	S 429	9,40	0,10	0,10	0,10		0,10			0,10	0,10
1700000005229239	41-048-037-00127-002	101268 OLIVAR-PICO LIMON	S 429	11,00	0,02	0,02	0,02		0,02			0,02	0,02
1700000005229241	41-048-037-00073-001	101268 OLIVAR-PICO LIMON	S 429	30,90	1,56	1,56	1,56		1,56			1,56	1,56
1700000005229242	41-048-037-00075-001	101268 OLIVAR-PICO LIMON	S 429	25,80	0,08	0,08	0,08		0,08			0,08	0,08
1700000005229244	41-048-037-00126-011	101268 OLIVAR-PICO LIMON	S 429	14,60	0,01	0,01	0,01		0,01			0,01	0,01
1700000005229245	41-048-037-00126-005	101268 OLIVAR-PICO LIMON	S 429	6,90	1,06	1,06	1,06		1,06			1,06	1,06
1700000005229246	41-048-037-00125-004	101268 OLIVAR-PICO LIMON	S 429	6,50	0,03	0,03	0,03		0,03			0,03	0,03
1700000005229247	41-048-037-00125-003	101268 OLIVAR-PICO LIMON	S 429	2,40	0,03	0,03	0,03		0,03			0,03	0,03

(1) Superficie declarada admisible ajustada con la superficie comprometida.  
(2) Factor de penalización valorando el alcance para el tipo de compromiso.

Puede verificar la integridad de una copia de este documento mediante la lectura del código QR adjunto o mediante el acceso a la dirección <https://ws050.juntadeandalucia.es/verificarFirma> indicando el código de VERIFICACIÓN

FIRMADO POR

RAQUEL MARIA ESPIN CRESPO

18/12/2024

VERIFICACIÓN

Pk2jmUCNT2ZVULXR6LZ4ED5BQV9F2A

PÁG. 558/2017





<u>APELLIDOS Y NOMBRE / RAZÓN SOCIAL</u>	<u>NIF</u>	<u>EXPEDIENTE</u>	<u>ANUALIDAD DE PAGO</u>		
DEL PRADO SANCHEZ, S.C.	****7060*	1234964	1ª		
<b>IMPORTE POR ANUALIDAD</b>					
	<b>2023</b>	<b>2024</b>	<b>2025</b>	<b>2026</b>	<b>2027</b>
<b>IMPORTE MÁXIMO SUBVENCIONABLE</b>	9.160,84 €	9.160,84 €	9.160,84 €	9.160,84 €	9.160,84 €
<b>IMPORTE MEDIO DE TRANSFERENCIA (€/ha)</b>	105,18 €	105,18 €	105,18 €	105,18 €	105,18 €

<u>RESUMEN DE UNIDADES</u>	<u>Sup. Dec. Admisible (ha)</u>	<u>Sup. Comprometida (ha)</u>	<u>Sup. ajustada compromiso (1) (ha)</u>	<u>% sobredecc.</u>	<u>Sup. Resuelta (ha)</u>	<u>Importe Declarado</u>	<u>Importe Topado</u>	<u>Importe Resuelto</u>	<u>Importe tras sobredecc.</u>
<b>Cód</b>	<b>GRUPO DE PAGO</b>								
428	PASTOS ASOCIADOS A GANADERÍA ECOLÓGICA	218,25		75,00	0,00	75,00	6.161,25	6.161,25	6.161,25
429	OLIVAR	12,10		12,10	0,00	12,10	2.999,59	2.999,59	2.999,59
<b>TOTAL</b>		<b>230,35</b>	<b>87,10</b>	<b>87,10</b>		<b>87,10</b>	<b>9.160,84</b>	<b>9.160,84</b>	<b>9.160,84</b>

**APLICACIÓN DE REDUCCIONES Y PENALIZACIONES**

<u>GRUPO DE PAGO</u>	<u>Importe Calculado</u>	<u>Importe prereduc.</u>	<u>Importe subvencionabilidad y compromisos</u>	<u>Criterios de Presentación tardía</u>	<u>Omisión declaración</u>	<u>Condicionabilidad</u>	<u>IMPORTE (Euros) RESUELTO</u>
OLIVAR	2.999,59	2.999,59	0,00	0,00	0,00	0,00	2.999,59
PASTOS ASOCIADOS A GANADERÍA	6.161,25	6.161,25	0,00	0,00	0,00	0,00	6.161,25
<b>TOTAL</b>	<b>9.160,84</b>	<b>9.160,84</b>					<b>9.160,84</b>

**RESUMEN DE PAGOS**

	<u>RESUELTO</u>	<u>FEADER</u>	<u>MAPA</u>	<u>CAPADR</u>
OLIVAR - Pago realizado	2.999,59 €	2.549,65 €	294,26 €	155,68 €
PASTOS ASOCIADOS A GANADERÍA ECOLÓGICA - Pago realizado	6.161,25 €	5.237,06 €	604,42 €	319,77 €
<b>TOTAL</b>	<b>9.160,84 €</b>	<b>7.786,71 €</b>	<b>898,68 €</b>	<b>475,45 €</b>

**RECINTOS RESUELTOS**

<u>REF.</u>	<u>REFERENCIA SIGPAC</u>	<u>CULTIVO DESCRIPCIÓN CULTIVO</u>	<u>S/R G.PAGO</u>	<u>PEND. MEDIA (%)</u>	<u>SUP. DEC. ADMISIBLE (ha)</u>	<u>SUP. COMPROM. (ha)</u>	<u>SUP. AJUSTADA COMPR.(1) (ha)</u>	<u>SUP. CONV. SIGPAC (ha)</u>	<u>SUP. CERTIF. (ha)</u>	<u>SUP. CAMPO (ha)</u>	<u>SUP. CAMPO DETER. CULT. (ha)</u>	<u>SUP. DEC. REDUCIDA (ha)</u>	<u>SUP. RESUELTA (ha)</u>
4257231	41-048-042-00007-019	62000 PASTOS PERMANENTES DE 5 O MAS AÑOS-SIN VARIEDAD	S 428	29,20	32,65	32,65	32,65		32,65			32,65	32,65
4257242	41-048-043-00003-016	62000 PASTOS PERMANENTES DE 5 O MAS AÑOS-SIN VARIEDAD	S 428	13,00	18,57	18,57	18,57		18,57			18,57	18,57
4257243	41-048-043-00003-018	62000 PASTOS PERMANENTES DE 5 O MAS AÑOS-SIN VARIEDAD	S 428	19,10	3,71	3,71	3,71		3,71			3,71	3,71
4257284	41-048-037-00004-005	62000 PASTOS PERMANENTES DE 5 O MAS AÑOS-SIN VARIEDAD	S 428	3,30	0,19	0,19	0,19		0,19			0,19	0,19
4257285	41-048-037-00004-006	62000 PASTOS PERMANENTES DE 5 O MAS AÑOS-SIN VARIEDAD	S 428	2,90	0,23	0,23	0,23		0,23			0,23	0,23
1700000005594329	41-048-036-00144-001	62000 PASTOS PERMANENTES DE 5 O MAS AÑOS-SIN VARIEDAD	S 428	15,70	14,32	14,32	14,32		16,85			14,32	14,32
1700000005594330	41-048-036-00168-001	62000 PASTOS PERMANENTES DE 5 O MAS AÑOS-SIN VARIEDAD	S 428	19,40	31,95	31,95	31,95		31,95			31,95	31,95
1700000005594331	41-048-037-00126-001	62000 PASTOS PERMANENTES DE 5 O MAS AÑOS-SIN VARIEDAD	S 428	8,50	3,70	3,70	3,70		4,35			3,70	3,70
1700000005594332	41-048-037-00126-022	62000 PASTOS PERMANENTES DE 5 O MAS AÑOS-SIN VARIEDAD	S 428	8,50	0,32	0,32	0,32		0,32			0,32	0,32
1700000005594333	41-048-036-00165-001	62000 PASTOS PERMANENTES DE 5 O MAS AÑOS-SIN VARIEDAD	S 428	14,70	12,11	12,11	12,11		12,11			12,11	12,11
1700000005594334	41-048-036-00145-004	62000 PASTOS PERMANENTES DE 5 O MAS AÑOS-SIN VARIEDAD	S 428	8,50	2,60	2,60	2,60		2,60			2,60	2,60
1700000005594335	41-048-036-00145-006	62000 PASTOS PERMANENTES DE 5 O MAS AÑOS-SIN VARIEDAD	S 428	7,60	0,63	0,63	0,63		0,63			0,63	0,63
1700000005594336	41-048-036-00164-002	62000 PASTOS PERMANENTES DE 5 O MAS AÑOS-SIN VARIEDAD	S 428	18,10	24,63	24,63	24,63		24,63			24,63	24,63
1700000005594337	41-048-036-00166-001	62000 PASTOS PERMANENTES DE 5 O MAS AÑOS-SIN VARIEDAD	S 428	16,40	16,93	16,93	16,93		16,93			16,93	16,93
1700000005594340	41-048-036-00167-001	62000 PASTOS PERMANENTES DE 5 O MAS AÑOS-SIN VARIEDAD	S 428	14,80	8,44	8,44	8,44		9,93			8,44	8,44
1700000005594341	41-048-037-00127-001	62000 PASTOS PERMANENTES DE 5 O MAS AÑOS-SIN VARIEDAD	S 428	17,00	0,62	0,62	0,62		0,62			0,62	0,62
1700000005594342	41-048-043-00006-001	62000 PASTOS PERMANENTES DE 5 O MAS AÑOS-SIN VARIEDAD	S 428	30,10	46,65	46,65	46,65		54,88			46,65	46,65
-917335	41-048-037-00003-010	101268 OLIVAR-PICO LIMON	S 429	30,80	1,78	1,78	1,78		10,27			1,78	1,78
-917334	41-048-037-00003-008	101268 OLIVAR-PICO LIMON	S 429	36,10	0,49	0,49	0,49		1,53			0,49	0,49
4242078	41-048-037-00004-007	101268 OLIVAR-PICO LIMON	S 429	7,50	0,02	0,02	0,02		0,02			0,02	0,02
1700000005594344	41-048-037-00003-002	101268 OLIVAR-PICO LIMON	S 429	18,60	9,23	9,23	9,23		13,06			9,23	9,23
1700000005594345	41-048-037-00002-002	101268 OLIVAR-PICO LIMON	S 429	12,70	0,58	0,58	0,58		0,74			0,58	0,58

(1) Superficie declarada admisible ajustada con la superficie comprometida.  
(2) Factor de penalización valorando el alcance para el tipo de compromiso.Puede verificar la integridad de una copia de este documento mediante la lectura del código QR adjunto o mediante el acceso a la dirección <https://ws050.juntadeandalucia.es/verificarFirma> indicando el código de VERIFICACIÓN

FIRMADO POR

RAQUEL MARIA ESPIN CRESPO

18/12/2024

VERIFICACIÓN

Pk2jmUCNT2ZVULXR6LZ4ED5BQV9F2A

PÁG. 559/2017



**INCIDENCIAS****INCIDENCIA DESCRIPCIÓN**

- 100407 Explotación solicitada no forma parte de ningún organismo de control autorizado para la producción ecológica en Andalucía o fecha de inscripción posterior al plazo establecido ( Anexo I. Criterios de Subvencionabilidad. Orden 28 de marzo de 2023 ).  
Explotación:ES410480000002 Especie:PORCINO  
Explotación:ES410480000015 Especie:PORCINO  
Explotación:ES410480000554 Especie:PORCINO
- 100421 Recinto declarado por error para una operación de la 6503, que se ha corregido de oficio marcando la operación correcta, de acuerdo con la fecha de inscripción del recinto en la producción ecológica.  
Ref:4257284 Recinto:41-048-037-00004-00005 Cultivo:62000 PASTOS PERMANENTES DE 5 O MAS AÑOS-SIN VARIEDAD Secano  
Ref:4257285 Recinto:41-048-037-00004-00006 Cultivo:62000 PASTOS PERMANENTES DE 5 O MAS AÑOS-SIN VARIEDAD Secano  
Ref:4257231 Recinto:41-048-042-00007-00019 Cultivo:62000 PASTOS PERMANENTES DE 5 O MAS AÑOS-SIN VARIEDAD Secano  
Ref:4257242 Recinto:41-048-043-00003-00016 Cultivo:62000 PASTOS PERMANENTES DE 5 O MAS AÑOS-SIN VARIEDAD Secano  
Ref:4257243 Recinto:41-048-043-00003-00018 Cultivo:62000 PASTOS PERMANENTES DE 5 O MAS AÑOS-SIN VARIEDAD Secano  
Ref:1700000005594342 Recinto:41-048-043-00006-00001 Cultivo:62000 PASTOS PERMANENTES DE 5 O MAS AÑOS-SIN VARIEDAD Secano

**Datos considerados para el Cálculo de la Carga Ganadera mínima y máxima del expediente**

Explotación	Especie	Inscrito en Sipea y Admisible	Ugm Calculada para CG Mínima	Ugm Calculada para CG Máxima
ES410480000002	PORCINO	NO	0,00	11,23
ES410480000015	PORCINO	NO	0,00	0,00
ES410480000554	OVINA	SI	85,20	85,20
ES410480000554	PORCINO	NO	0,00	0,00
			85,20	96,43

Superficie determinada para Cálculo Carga Ganadera Mínima: 218,25 ha

Superficie determinada para Cálculo Carga Ganadera Máxima: 332,39 ha

Carga Ganadera Mínima Expediente: 0,39 ugm/ha

Carga Ganadera Máxima Expediente: 0,29 ugm/ha

**Recintos Determinados para el Cálculo de Garga Ganadera Mínima**

REF.	REFERENCIA SIGPAC	CULTIVO	DESCRIPCIÓN CULTIVO	S/R	SUP. RESUELTA (ha)
4257231	41-048-042-00007-00019	62000	PASTOS PERMANENTES DE 5 O MAS AÑOS-SIN VARIEDAD	S	32,65
4257242	41-048-043-00003-00016	62000	PASTOS PERMANENTES DE 5 O MAS AÑOS-SIN VARIEDAD	S	18,57
4257243	41-048-043-00003-00018	62000	PASTOS PERMANENTES DE 5 O MAS AÑOS-SIN VARIEDAD	S	3,71
4257284	41-048-037-00004-00005	62000	PASTOS PERMANENTES DE 5 O MAS AÑOS-SIN VARIEDAD	S	0,19
4257285	41-048-037-00004-00006	62000	PASTOS PERMANENTES DE 5 O MAS AÑOS-SIN VARIEDAD	S	0,23
1700000005594329	41-048-036-00144-00001	62000	PASTOS PERMANENTES DE 5 O MAS AÑOS-SIN VARIEDAD	S	14,32
1700000005594330	41-048-036-00168-00001	62000	PASTOS PERMANENTES DE 5 O MAS AÑOS-SIN VARIEDAD	S	31,95
1700000005594331	41-048-037-00126-00001	62000	PASTOS PERMANENTES DE 5 O MAS AÑOS-SIN VARIEDAD	S	3,70
1700000005594332	41-048-037-00126-00022	62000	PASTOS PERMANENTES DE 5 O MAS AÑOS-SIN VARIEDAD	S	0,32
1700000005594333	41-048-036-00165-00001	62000	PASTOS PERMANENTES DE 5 O MAS AÑOS-SIN VARIEDAD	S	12,11
1700000005594334	41-048-036-00145-00004	62000	PASTOS PERMANENTES DE 5 O MAS AÑOS-SIN VARIEDAD	S	2,60
1700000005594335	41-048-036-00145-00006	62000	PASTOS PERMANENTES DE 5 O MAS AÑOS-SIN VARIEDAD	S	0,63
1700000005594336	41-048-036-00164-00002	62000	PASTOS PERMANENTES DE 5 O MAS AÑOS-SIN VARIEDAD	S	24,63
1700000005594337	41-048-036-00166-00001	62000	PASTOS PERMANENTES DE 5 O MAS AÑOS-SIN VARIEDAD	S	16,93
1700000005594340	41-048-036-00167-00001	62000	PASTOS PERMANENTES DE 5 O MAS AÑOS-SIN VARIEDAD	S	8,44
1700000005594341	41-048-037-00127-00001	62000	PASTOS PERMANENTES DE 5 O MAS AÑOS-SIN VARIEDAD	S	0,62
1700000005594342	41-048-043-00006-00001	62000	PASTOS PERMANENTES DE 5 O MAS AÑOS-SIN VARIEDAD	S	46,65

(1) Superficie declarada admisible ajustada con la superficie comprometida.  
(2) Factor de penalización valorando el alcance para el tipo de compromiso.Puede verificar la integridad de una copia de este documento mediante la lectura del código QR adjunto o mediante el acceso a la dirección <https://ws050.juntadeandalucia.es/verificarFirma> indicando el código de VERIFICACIÓN

FIRMADO POR

RAQUEL MARIA ESPIN CRESPO

18/12/2024

VERIFICACIÓN

Pk2jmUCNT2ZVULXR6LZ4ED5BQV9F2A

PÁG. 560/2017



**Datos considerados para el Cálculo de la Carga Ganadera mínima y máxima del expediente****Recintos Determinados para el Cálculo de Garga Ganadera Mínima**

REF.	REFERENCIA SIGPAC	CULTIVO	DESCRIPCIÓN CULTIVO VARIEDAD	SUP.	
				S/R	RESUELTA (ha)

**Recintos Determinados para el Cálculo de Garga Ganadera Máxima**

REF.	REFERENCIA SIGPAC	CULTIVO	DESCRIPCIÓN CULTIVO	SUP.	
				S/R	RESUELTA (ha)
4257225	41-048-042-00007-00009	62000	PASTOS PERMANENTES DE 5 O MAS AÑOS-SIN VARIEDAD	S	7,27
4257227	41-048-042-00007-00011	62000	PASTOS PERMANENTES DE 5 O MAS AÑOS-SIN VARIEDAD	S	20,49
4257228	41-048-042-00007-00012	62000	PASTOS PERMANENTES DE 5 O MAS AÑOS-SIN VARIEDAD	S	11,48
4257229	41-048-042-00007-00015	62000	PASTOS PERMANENTES DE 5 O MAS AÑOS-SIN VARIEDAD	S	18,32
4257231	41-048-042-00007-00019	62000	PASTOS PERMANENTES DE 5 O MAS AÑOS-SIN VARIEDAD	S	32,65
4257236	41-048-042-00009-00008	62000	PASTOS PERMANENTES DE 5 O MAS AÑOS-SIN VARIEDAD	S	34,17
4257237	41-048-042-00009-00010	62000	PASTOS PERMANENTES DE 5 O MAS AÑOS-SIN VARIEDAD	S	8,80
4257239	41-048-043-00003-00010	62000	PASTOS PERMANENTES DE 5 O MAS AÑOS-SIN VARIEDAD	S	12,57
4257241	41-048-043-00003-00015	62000	PASTOS PERMANENTES DE 5 O MAS AÑOS-SIN VARIEDAD	S	1,04
4257242	41-048-043-00003-00016	62000	PASTOS PERMANENTES DE 5 O MAS AÑOS-SIN VARIEDAD	S	18,57
4257243	41-048-043-00003-00018	62000	PASTOS PERMANENTES DE 5 O MAS AÑOS-SIN VARIEDAD	S	3,71
4257284	41-048-037-00004-00005	62000	PASTOS PERMANENTES DE 5 O MAS AÑOS-SIN VARIEDAD	S	0,19
4257285	41-048-037-00004-00006	62000	PASTOS PERMANENTES DE 5 O MAS AÑOS-SIN VARIEDAD	S	0,23
1700000005594329	41-048-036-00144-00001	62000	PASTOS PERMANENTES DE 5 O MAS AÑOS-SIN VARIEDAD	S	14,32
1700000005594330	41-048-036-00168-00001	62000	PASTOS PERMANENTES DE 5 O MAS AÑOS-SIN VARIEDAD	S	31,95
1700000005594331	41-048-037-00126-00001	62000	PASTOS PERMANENTES DE 5 O MAS AÑOS-SIN VARIEDAD	S	3,70
1700000005594332	41-048-037-00126-00022	62000	PASTOS PERMANENTES DE 5 O MAS AÑOS-SIN VARIEDAD	S	0,32
1700000005594333	41-048-036-00165-00001	62000	PASTOS PERMANENTES DE 5 O MAS AÑOS-SIN VARIEDAD	S	12,11
1700000005594334	41-048-036-00145-00004	62000	PASTOS PERMANENTES DE 5 O MAS AÑOS-SIN VARIEDAD	S	2,60
1700000005594335	41-048-036-00145-00006	62000	PASTOS PERMANENTES DE 5 O MAS AÑOS-SIN VARIEDAD	S	0,63
1700000005594336	41-048-036-00164-00002	62000	PASTOS PERMANENTES DE 5 O MAS AÑOS-SIN VARIEDAD	S	24,63
1700000005594337	41-048-036-00166-00001	62000	PASTOS PERMANENTES DE 5 O MAS AÑOS-SIN VARIEDAD	S	16,93
1700000005594340	41-048-036-00167-00001	62000	PASTOS PERMANENTES DE 5 O MAS AÑOS-SIN VARIEDAD	S	8,44
1700000005594341	41-048-037-00127-00001	62000	PASTOS PERMANENTES DE 5 O MAS AÑOS-SIN VARIEDAD	S	0,62
1700000005594342	41-048-043-00006-00001	62000	PASTOS PERMANENTES DE 5 O MAS AÑOS-SIN VARIEDAD	S	46,65

**Incidencias de carga ganadera****INCIDENCIA DESCRIPCIÓN**

4272	<p>Verifica que las líneas de declaración de las Solicitudes Únicas no tienen solapes con la capa de Retroactividad Gráfica (ambas de la misma campaña) a nivel de expediente/línea de declaración gráfica de la solicitud.</p> <p>Ref:4257229 Recinto:41-048-042-00007-00015 Cultivo: - Agregado de la referencia del recinto.:0 Zona de la referencia del recinto.:0 Superficie solapada.:6,21 Id. Incid.:5096863</p> <p>Ref:4257236 Recinto:41-048-042-00009-00008 Cultivo: - Agregado de la referencia del recinto.:0 Zona de la referencia del recinto.:0 Superficie solapada.:45,56 Id. Incid.:5096864</p> <p>Ref:4257237 Recinto:41-048-042-00009-00010 Cultivo: - Agregado de la referencia del recinto.:0 Zona de la referencia del recinto.:0 Superficie solapada.:5,41 Id. Incid.:5096865</p> <p>Ref:4257239 Recinto:41-048-043-00003-00010 Cultivo: - Agregado de la referencia del recinto.:0 Zona de la referencia del recinto.:0 Superficie solapada.:0,39 Id. Incid.:5096866</p>
------	--

(1) Superficie declarada admisible ajustada con la superficie comprometida.  
(2) Factor de penalización valorando el alcance para el tipo de compromiso.

Puede verificar la integridad de una copia de este documento mediante la lectura del código QR adjunto o mediante el acceso a la dirección <https://ws050.juntadeandalucia.es/verificarFirma> indicando el código de VERIFICACIÓN

FIRMADO POR	RAQUEL MARIA ESPIN CRESPO	18/12/2024	
VERIFICACIÓN	Pk2jmUCNT2ZVULXR6LZ4ED5BQV9F2A	PÁG. 561/2017	



**Datos considerados para el Cálculo de la Carga Ganadera mínima y máxima del expediente**

Ref:4257241 Recinto:41-048-043-00003-00015 Cultivo: - Agregado de la referencia del recinto.:0 Zona de la referencia del recinto.:0  
Superficie solapada.:0,04 Id. Incid.:5096867  
100407 Explotación solicitada no forma parte de ningún organismo de control autorizado para la producción ecológica en Andalucía o fecha de inscripción posterior al plazo establecido ( Anexo I. Criterios de Subvencionabilidad. Orden 28 de marzo de 2023 ).  
Explotación:ES41048000002 Especie:PORCINO  
Explotación:ES41048000015 Especie:PORCINO  
Explotación:ES41048000054 Especie:PORCINO

(1) Superficie declarada admisible ajustada con la superficie comprometida.  
(2) Factor de penalización valorando el alcance para el tipo de compromiso.

Puede verificar la integridad de una copia de este documento mediante la lectura del código QR adjunto o mediante el acceso a la dirección <https://ws050.juntadeandalucia.es/verificarFirma> indicando el código de VERIFICACIÓN

FIRMADO POR	RAQUEL MARIA ESPIN CRESPO	18/12/2024
VERIFICACIÓN	Pk2jmUCNT2ZVULXR6LZ4ED5BQV9F2A	PÁG. 562/2017





**APELLIDOS Y NOMBRE / RAZÓN SOCIAL**  
DEL REY FERNANDEZ MARIA DEL PILAR ADELA

**NIF**  
\*\*\*9120\*

**EXPEDIENTE**  
1283550

**ANUALIDAD DE PAGO**  
1ª

**IMPORTES POR ANUALIDAD**

	2023	2024	2025	2026	2027
<b>IMPORTE MÁXIMO SUBVENCIONABLE</b>	7.828,68 €	7.828,68 €	7.828,68 €	7.828,68 €	7.828,68 €
<b>IMPORTE MEDIO DE TRANSFERENCIA (€/ha)</b>	247,90 €	247,90 €	247,90 €	247,90 €	247,90 €

**RESUMEN DE UNIDADES**

Cód	GRUPO DE PAGO	Sup. Dec. Admisible (ha)	Sup. Comprometida (ha)	Sup. ajustada compromiso (1) (ha)	% sobredec.	Sup. Resuelta (ha)	Importe Declarado	Importe Topado	Importe Resuelto	Importe tras sobredec.
429	OLIVAR	31,58		31,58	0,00	31,58	7.828,68	7.828,68	7.828,68	7.828,68
<b>TOTAL</b>		31,58	31,58	31,58		31,58	7.828,68	7.828,68	7.828,68	7.828,68

**APLICACIÓN DE REDUCCIONES Y PENALIZACIONES**

GRUPO DE PAGO	Importe Calculado	Importe prereduc.	Criterios de subvencionabilidad y compromisos	Presentación tardía	Omisión declaración	Condicionalidad	IMPORTE (Euros) RESUELTO
OLIVAR	7.828,68	7.828,68	0,00	0,00	0,00	0,00	7.828,68
<b>TOTAL</b>	7.828,68	7.828,68					7.828,68

**RESUMEN DE PAGOS****IMPORTE ( Euros )**

	RESUELTO	FEADER	MAPA	CAPADR
OLIVAR - Pago realizado	7.828,68 €	6.654,38 €	767,99 €	406,31 €

**RECINTOS RESUELTOS**

REF.	REFERENCIA SIGPAC	CULTIVO	DESCRIPCIÓN CULTIVO	S/R G.PAGO	PEND. MEDIA (%)	SUP. DEC. ADMISIBLE (ha)	SUP. COMPROM. (ha)	SUP. AJUSTADA COMPR.(1) (ha)	SUP. CONY. SIGPAC (ha)	SUP. CERTIE (ha)	SUP. CAMPO (ha)	SUP. CAMPO DETER. CULT. DECLARADO (ha)	SUP. DEC. REDUCIDA (ha)	SUP. RESUELTA (ha)
1700000005249157	41-033-026-00008-002	101268	OLIVAR-PICO LIMON	S	429	17,50	31,58	31,58	31,58	31,58			31,58	31,58

(1) Superficie declarada admisible ajustada con la superficie comprometida.  
(2) Factor de penalización valorando el alcance para el tipo de compromiso.

Puede verificar la integridad de una copia de este documento mediante la lectura del código QR adjunto o mediante el acceso a la dirección <https://ws050.juntadeandalucia.es/verificarFirma> indicando el código de VERIFICACIÓN

FIRMADO POR	RAQUEL MARIA ESPIN CRESPO	18/12/2024
VERIFICACIÓN	Pk2jmUCNT2ZVULXR6LZ4ED5BQV9F2A	PÁG. 563/2017



**APELLIDOS Y NOMBRE / RAZÓN SOCIAL**

DEL RIO HOYOS SAMUEL

**NIF**

\*\*\*0808\*

**EXPEDIENTE**

1218907

**ANUALIDAD DE PAGO**

1ª

**IMPORTES POR ANUALIDAD**

	2023	2024	2025	2026	2027
<b>IMPORTE MÁXIMO SUBVENCIONABLE</b>	15.297,65 €	15.297,65 €	15.297,65 €	15.297,65 €	15.297,65 €
<b>IMPORTE MEDIO DE TRANSFERENCIA (€/ha)</b>	144,99 €	144,99 €	144,99 €	144,99 €	144,99 €

**RESUMEN DE UNIDADES**

Cód	GRUPO DE PAGO	Sup. Dec. Admisible (ha)	Sup. Comprometida (ha)	Sup. ajustada compromiso (1) (ha)	% sobredec.	Sup. Resuelta (ha)	Importe Declarado	Importe Topado	Importe Resuelto	Importe tras sobredec.
428	PASTOS ASOCIADOS A GANADERÍA ECOLÓGICA	65,53		65,51	0,00	65,51	5.381,65	5.381,65	5.381,65	5.381,65
429	OLIVAR	40,31		40,00	0,00	40,00	9.916,00	9.916,00	9.916,00	9.916,00
<b>TOTAL</b>		105,84	105,51	105,51		105,51	15.297,65	15.297,65	15.297,65	15.297,65

**APLICACIÓN DE REDUCCIONES Y PENALIZACIONES**

GRUPO DE PAGO	Importe Calculado	Importe prereduc.	Criterios de subvencionabilidad y compromisos	Presentación tardía	Omisión declaración	Condicionabilidad	IMPORTE (Euros) RESUELTO
OLIVAR	9.916,00	9.916,00	0,00	0,00	0,00	0,00	9.916,00
PASTOS ASOCIADOS A GANADERÍA	5.381,65	5.381,65	0,00	0,00	0,00	0,00	5.381,65
<b>TOTAL</b>	15.297,65	15.297,65					15.297,65

**RESUMEN DE PAGOS**

	RESUELTO	FEADER	MAPA	CAPADR
OLIVAR - Pago realizado	9.916,00 €	8.428,60 €	972,76 €	514,64 €
PASTOS ASOCIADOS A GANADERÍA ECOLÓGICA - Pago realizado	5.381,65 €	4.574,40 €	527,94 €	279,31 €
<b>TOTAL</b>	15.297,65 €	13.003,00 €	1.500,70 €	793,95 €

(1) Superficie declarada admisible ajustada con la superficie comprometida.  
(2) Factor de penalización valorando el alcance para el tipo de compromiso.Puede verificar la integridad de una copia de este documento mediante la lectura del código QR adjunto o mediante el acceso a la dirección <https://ws050.juntadeandalucia.es/verificarFirma> indicando el código de VERIFICACIÓN

FIRMADO POR

RAQUEL MARIA ESPIN CRESPO

18/12/2024

VERIFICACIÓN

Pk2jmUCNT2ZVULXR6LZ4ED5BQV9F2A

PÁG. 564/2017





**RECINTOS RESUELTOS**

REF.	REFERENCIA SIGPAC	CULTIVO DESCRIPCIÓN CULTIVO	S/R	G.PAGO	PEND. MEDIA (%)	SUP. DEC. ADMISIBLE (ha)	SUP. COMPROM. (ha)	SUP. AJUSTADA COMPR.(1) (ha)	SUP. CONV. SIGPAC (ha)	SUP. CERTIF. (ha)	SUP. CAMPO (ha)	SUP. CAMPO DECLARADO (ha)	SUP. DEC. REDUCIDA (ha)	SUP. RESUELTA (ha)
6929427	41-032-012-00009-001	63000 PASTOS DE MENOS DE 5 AÑOS-SIN VARIEDAD	S	428	15,50	2,50	2,48	2,48		2,48			2,48	2,48
6929428	41-032-009-00257-001	62000 PASTOS PERMANENTES DE 5 O MAS AÑOS-SIN VARIEDAD	S	428	48,50	13,14	13,14	13,14		37,55			13,14	13,14
6929429	41-033-035-00101-005	62000 PASTOS PERMANENTES DE 5 O MAS AÑOS-SIN VARIEDAD	S	428	6,70	0,25	0,25	0,25		0,46			0,25	0,25
170000006958528	41-032-009-00178-001	62000 PASTOS PERMANENTES DE 5 O MAS AÑOS-SIN VARIEDAD	S	428	47,20	24,72	24,72	24,72		29,08			24,72	24,72
170000006958532	41-032-009-00178-003	62000 PASTOS PERMANENTES DE 5 O MAS AÑOS-SIN VARIEDAD	S	428	31,00	0,87	0,87	0,87		0,87			0,87	0,87
170000006958537	41-032-012-00009-013	62000 PASTOS PERMANENTES DE 5 O MAS AÑOS-SIN VARIEDAD	S	428	17,10	0,15	0,15	0,15		0,18			0,15	0,15
170000006958541	41-032-009-00178-006	62000 PASTOS PERMANENTES DE 5 O MAS AÑOS-SIN VARIEDAD	S	428	20,20	0,11	0,11	0,11		0,11			0,11	0,11
170000006958545	41-032-012-00009-002	62000 PASTOS PERMANENTES DE 5 O MAS AÑOS-SIN VARIEDAD	S	428	5,50	0,19	0,19	0,19		0,19			0,19	0,19
170000006958546	41-033-035-00101-017	62000 PASTOS PERMANENTES DE 5 O MAS AÑOS-SIN VARIEDAD	S	428	13,20	0,05	0,05	0,05		0,05			0,05	0,05
170000006958547	41-032-009-00178-005	62000 PASTOS PERMANENTES DE 5 O MAS AÑOS-SIN VARIEDAD	S	428	27,80	3,42	3,42	3,42		4,02			3,42	3,42
170000006958548	41-032-012-00009-014	62000 PASTOS PERMANENTES DE 5 O MAS AÑOS-SIN VARIEDAD	S	428	21,50	0,17	0,17	0,17		0,17			0,17	0,17
170000006958549	41-032-009-00238-001	62000 PASTOS PERMANENTES DE 5 O MAS AÑOS-SIN VARIEDAD	S	428	35,80	2,38	2,38	2,38		3,66			2,38	2,38
170000006958550	41-032-009-00257-003	62000 PASTOS PERMANENTES DE 5 O MAS AÑOS-SIN VARIEDAD	S	428	15,00	2,19	2,19	2,19		2,19			2,19	2,19
170000006958551	41-033-035-00164-003	62000 PASTOS PERMANENTES DE 5 O MAS AÑOS-SIN VARIEDAD	S	428	35,60	5,07	5,07	5,07		6,76			5,07	5,07
170000006958557	41-033-035-00101-004	62000 PASTOS PERMANENTES DE 5 O MAS AÑOS-SIN VARIEDAD	S	428	11,00	0,10	0,10	0,10		0,10			0,10	0,10
170000006958562	41-032-009-00257-002	62000 PASTOS PERMANENTES DE 5 O MAS AÑOS-SIN VARIEDAD	S	428	22,20	0,94	0,94	0,94		1,11			0,94	0,94
170000006958564	41-033-035-00101-001	62000 PASTOS PERMANENTES DE 5 O MAS AÑOS-SIN VARIEDAD	S	428	29,10	1,55	1,55	1,55		2,06			1,55	1,55
170000006958566	41-033-035-00101-003	62000 PASTOS PERMANENTES DE 5 O MAS AÑOS-SIN VARIEDAD	S	428	31,70	4,95	4,95	4,95		4,95			4,95	4,95
170000006958568	41-032-012-00009-012	62000 PASTOS PERMANENTES DE 5 O MAS AÑOS-SIN VARIEDAD	S	428	21,60	2,08	2,08	2,08		2,08			2,08	2,08
170000006958569	41-032-009-00235-001	62000 PASTOS PERMANENTES DE 5 O MAS AÑOS-SIN VARIEDAD	S	428	43,90	0,29	0,29	0,29		1,16			0,29	0,29
170000006958570	41-033-035-00101-008	62000 PASTOS PERMANENTES DE 5 O MAS AÑOS-SIN VARIEDAD	S	428	17,60	0,41	0,41	0,41		0,41			0,41	0,41
-168272	41-032-012-00009-016	101010 OLIVAR-PICUAL	S	429	8,00	0,14	0,14	0,14		0,14			0,14	0,14
170000006958530	41-033-035-00101-007	101007 OLIVAR-MANZANILLA	S	429	20,60	9,60	9,60	9,60		9,60			9,60	9,60
170000006958540	41-033-035-00101-011	101010 OLIVAR-PICUAL	S	429	10,60	5,61	5,61	5,61		5,61			5,61	5,61
170000006958542	41-032-012-00150-001	101268 OLIVAR-PICO LIMON	S	429	10,00	2,74	2,74	2,74		2,74			2,74	2,74
170000006958543	41-032-012-00009-003	101010 OLIVAR-PICUAL	S	429	7,50	0,66	0,66	0,66		0,66			0,66	0,66
170000006958553	41-033-035-00101-013	101268 OLIVAR-PICO LIMON	S	429	23,50	0,02	0,02	0,02		0,02			0,02	0,02
170000006958554	41-033-035-00101-013	101010 OLIVAR-PICUAL	S	429	23,50	0,57	0,57	0,57		0,57			0,57	0,57
170000006958558	41-032-012-00009-011	101268 OLIVAR-PICO LIMON	S	429	8,80	0,30	0,30	0,30		0,30			0,30	0,30
170000006958559	41-033-035-00164-007	101010 OLIVAR-PICUAL	S	429	24,60	17,62	17,62	17,62		17,62			17,62	17,62
170000006958561	41-032-012-00150-003	101010 OLIVAR-PICUAL	S	429	11,90	2,77	2,77	2,77		2,77			2,77	2,77
170000006958563	41-033-035-00101-016	101007 OLIVAR-MANZANILLA	S	429	14,20	0,28	0,28	0,28		0,28			0,28	0,28

**INCIDENCIAS****INCIDENCIA DESCRIPCIÓN**

- 100407 Explotación solicitada no forma parte de ningún organismo de control autorizado para la producción ecológica en Andalucía o fecha de inscripción posterior al plazo establecido ( Anexo I. Criterios de Subvencionabilidad. Orden 28 de marzo de 2023 ).  
Explotación:ES410320000190 Especie:PORCINO  
Explotación:ES410320000677 Especie:CAPRINA  
Explotación:ES410320000677 Especie:PORCINO  
Explotación:ES410330000513 Especie:CAPRINA  
Explotación:ES410330000513 Especie:PORCINO
- 100424 Solicita recinto que no está comprometido para la operación.  
Ref:170000006958529 Recinto:41-033-035-00106-00002 Cultivo:62000 PASTOS PERMANENTES DE 5 O MAS AÑOS-SIN VARIEDAD Secano

**Datos considerados para el Cálculo de la Carga Ganadera mínima y máxima del expediente**

Explotación	Especie	Inscrito en Sipea y Admisible	Ugm Calculada para CG Mínima	Ugm Calculada para CG Máxima
ES410320000190	OVINA	SI	0,30	0,30
ES410320000190	PORCINO	NO	0,00	0,00
ES410320000677	CAPRINA	NO	0,00	1,33
ES410320000677	OVINA	SI	7,17	7,17
ES410320000677	PORCINO	NO	0,00	0,00
ES410330000513	CAPRINA	NO	0,00	1,95
ES410330000513	OVINA	SI	13,75	13,75

(1) Superficie declarada admisible ajustada con la superficie comprometida.  
(2) Factor de penalización valorando el alcance para el tipo de compromiso.

Puede verificar la integridad de una copia de este documento mediante la lectura del código QR adjunto o mediante el acceso a la dirección <https://ws050.juntadeandalucia.es/verificarFirma> indicando el código de VERIFICACIÓN

FIRMADO POR

RAQUEL MARIA ESPIN CRESPO

18/12/2024

VERIFICACIÓN

Pk2jmUCNT2ZVULXR6LZ4ED5BQV9F2A

PÁG. 565/2017



**Datos considerados para el Cálculo de la Carga Ganadera mínima y máxima del expediente**

<b>Explotación</b>	<b>Especie</b>	<b>Inscrito en Sipea y Admisible</b>	<b>Ugm Calculada para CG Mínima</b>	<b>Ugm Calculada para CG Máxima</b>
ES410330000513	PORCINO	NO	0,00	0,00
			21,22	24,50

Superficie determinada para Cálculo Carga Ganadera Mínima: 65,95 ha

Superficie determinada para Cálculo Carga Ganadera Máxima: 65,97 ha

Carga Ganadera Mínima Expediente: 0,32 ugm/ha

Carga Ganadera Máxima Expediente: 0,37 ugm/ha

**Recintos Determinados para el Cálculo de Garga Ganadera Mínima**

<b>REF.</b>	<b>REFERENCIA SIGPAC</b>	<b>CULTIVO</b>	<b>DESCRIPCIÓN CULTIVO</b>	<b>S/R</b>	<b>SUP. RESUELTA (ha)</b>
6929427	41-032-012-00009-00001	63000	PASTOS DE MENOS DE 5 AÑOS-SIN VARIEDAD	S	2,48
6929428	41-032-009-00257-00001	62000	PASTOS PERMANENTES DE 5 O MAS AÑOS-SIN VARIEDAD	S	13,14
6929429	41-033-035-00101-00005	62000	PASTOS PERMANENTES DE 5 O MAS AÑOS-SIN VARIEDAD	S	0,25
1700000006958528	41-032-009-00178-00001	62000	PASTOS PERMANENTES DE 5 O MAS AÑOS-SIN VARIEDAD	S	24,72
1700000006958529	41-033-035-00106-00002	62000	PASTOS PERMANENTES DE 5 O MAS AÑOS-SIN VARIEDAD	S	0,44
1700000006958532	41-032-009-00178-00003	62000	PASTOS PERMANENTES DE 5 O MAS AÑOS-SIN VARIEDAD	S	0,87
1700000006958537	41-032-012-00009-00013	62000	PASTOS PERMANENTES DE 5 O MAS AÑOS-SIN VARIEDAD	S	0,15
1700000006958541	41-032-009-00178-00006	62000	PASTOS PERMANENTES DE 5 O MAS AÑOS-SIN VARIEDAD	S	0,11
1700000006958545	41-032-012-00009-00002	62000	PASTOS PERMANENTES DE 5 O MAS AÑOS-SIN VARIEDAD	S	0,19
1700000006958546	41-033-035-00101-00017	62000	PASTOS PERMANENTES DE 5 O MAS AÑOS-SIN VARIEDAD	S	0,05
1700000006958547	41-032-009-00178-00005	62000	PASTOS PERMANENTES DE 5 O MAS AÑOS-SIN VARIEDAD	S	3,42
1700000006958548	41-032-012-00009-00014	62000	PASTOS PERMANENTES DE 5 O MAS AÑOS-SIN VARIEDAD	S	0,17
1700000006958549	41-032-009-00238-00001	62000	PASTOS PERMANENTES DE 5 O MAS AÑOS-SIN VARIEDAD	S	2,38
1700000006958550	41-032-009-00257-00003	62000	PASTOS PERMANENTES DE 5 O MAS AÑOS-SIN VARIEDAD	S	2,19
1700000006958551	41-033-035-00164-00003	62000	PASTOS PERMANENTES DE 5 O MAS AÑOS-SIN VARIEDAD	S	5,07
1700000006958557	41-033-035-00101-00004	62000	PASTOS PERMANENTES DE 5 O MAS AÑOS-SIN VARIEDAD	S	0,10
1700000006958562	41-032-009-00257-00002	62000	PASTOS PERMANENTES DE 5 O MAS AÑOS-SIN VARIEDAD	S	0,94
1700000006958564	41-033-035-00101-00001	62000	PASTOS PERMANENTES DE 5 O MAS AÑOS-SIN VARIEDAD	S	1,55
1700000006958566	41-033-035-00101-00003	62000	PASTOS PERMANENTES DE 5 O MAS AÑOS-SIN VARIEDAD	S	4,95
1700000006958568	41-032-012-00009-00012	62000	PASTOS PERMANENTES DE 5 O MAS AÑOS-SIN VARIEDAD	S	2,08
1700000006958569	41-032-009-00235-00001	62000	PASTOS PERMANENTES DE 5 O MAS AÑOS-SIN VARIEDAD	S	0,29
1700000006958570	41-033-035-00101-00008	62000	PASTOS PERMANENTES DE 5 O MAS AÑOS-SIN VARIEDAD	S	0,41

**Recintos Determinados para el Cálculo de Garga Ganadera Máxima**

<b>REF.</b>	<b>REFERENCIA SIGPAC</b>	<b>CULTIVO</b>	<b>DESCRIPCIÓN CULTIVO</b>	<b>S/R</b>	<b>SUP. RESUELTA (ha)</b>
6929427	41-032-012-00009-00001	63000	PASTOS DE MENOS DE 5 AÑOS-SIN VARIEDAD	S	2,50
6929428	41-032-009-00257-00001	62000	PASTOS PERMANENTES DE 5 O MAS AÑOS-SIN VARIEDAD	S	13,14
6929429	41-033-035-00101-00005	62000	PASTOS PERMANENTES DE 5 O MAS AÑOS-SIN VARIEDAD	S	0,25
1700000006958528	41-032-009-00178-00001	62000	PASTOS PERMANENTES DE 5 O MAS AÑOS-SIN VARIEDAD	S	24,72
1700000006958529	41-033-035-00106-00002	62000	PASTOS PERMANENTES DE 5 O MAS AÑOS-SIN VARIEDAD	S	0,44
1700000006958532	41-032-009-00178-00003	62000	PASTOS PERMANENTES DE 5 O MAS AÑOS-SIN VARIEDAD	S	0,87

(1) Superficie declarada admisible ajustada con la superficie comprometida.  
(2) Factor de penalización valorando el alcance para el tipo de compromiso.Puede verificar la integridad de una copia de este documento mediante la lectura del código QR adjunto o mediante el acceso a la dirección <https://ws050.juntadeandalucia.es/verificarFirma> indicando el código de VERIFICACIÓN

FIRMADO POR

RAQUEL MARIA ESPIN CRESPO

18/12/2024

VERIFICACIÓN

Pk2jmUCNT2ZVULXR6LZ4ED5BQV9F2A

PÁG. 566/2017



**Datos considerados para el Cálculo de la Carga Ganadera mínima y máxima del expediente****Recintos Determinados para el Cálculo de Garga Ganadera Máxima**

REF.	REFERENCIA SIGPAC	CULTIVO	DESCRIPCIÓN CULTIVO	SUP.	
				S/R	RESUELTA (ha)
1700000006958537	41-032-012-00009-00013	62000	PASTOS PERMANENTES DE 5 O MAS AÑOS-SIN VARIEDAD	S	0,15
1700000006958541	41-032-009-00178-00006	62000	PASTOS PERMANENTES DE 5 O MAS AÑOS-SIN VARIEDAD	S	0,11
1700000006958545	41-032-012-00009-00002	62000	PASTOS PERMANENTES DE 5 O MAS AÑOS-SIN VARIEDAD	S	0,19
1700000006958546	41-033-035-00101-00017	62000	PASTOS PERMANENTES DE 5 O MAS AÑOS-SIN VARIEDAD	S	0,05
1700000006958547	41-032-009-00178-00005	62000	PASTOS PERMANENTES DE 5 O MAS AÑOS-SIN VARIEDAD	S	3,42
1700000006958548	41-032-012-00009-00014	62000	PASTOS PERMANENTES DE 5 O MAS AÑOS-SIN VARIEDAD	S	0,17
1700000006958549	41-032-009-00238-00001	62000	PASTOS PERMANENTES DE 5 O MAS AÑOS-SIN VARIEDAD	S	2,38
1700000006958550	41-032-009-00257-00003	62000	PASTOS PERMANENTES DE 5 O MAS AÑOS-SIN VARIEDAD	S	2,19
1700000006958551	41-033-035-00164-00003	62000	PASTOS PERMANENTES DE 5 O MAS AÑOS-SIN VARIEDAD	S	5,07
1700000006958557	41-033-035-00101-00004	62000	PASTOS PERMANENTES DE 5 O MAS AÑOS-SIN VARIEDAD	S	0,10
1700000006958562	41-032-009-00257-00002	62000	PASTOS PERMANENTES DE 5 O MAS AÑOS-SIN VARIEDAD	S	0,94
1700000006958564	41-033-035-00101-00001	62000	PASTOS PERMANENTES DE 5 O MAS AÑOS-SIN VARIEDAD	S	1,55
1700000006958566	41-033-035-00101-00003	62000	PASTOS PERMANENTES DE 5 O MAS AÑOS-SIN VARIEDAD	S	4,95
1700000006958568	41-032-012-00009-00012	62000	PASTOS PERMANENTES DE 5 O MAS AÑOS-SIN VARIEDAD	S	2,08
1700000006958569	41-032-009-00235-00001	62000	PASTOS PERMANENTES DE 5 O MAS AÑOS-SIN VARIEDAD	S	0,29
1700000006958570	41-033-035-00101-00008	62000	PASTOS PERMANENTES DE 5 O MAS AÑOS-SIN VARIEDAD	S	0,41

**Incidencias de carga ganadera****INCIDENCIA DESCRIPCIÓN**

100407	Explotación solicitada no forma parte de ningún organismo de control autorizado para la producción ecológica en Andalucía o fecha de inscripción posterior al plazo establecido ( Anexo I. Criterios de Subvencionabilidad. Orden 28 de marzo de 2023 ). Explotación:ES410320000190 Especie:PORCINO Explotación:ES410320000677 Especie:PORCINO Explotación:ES410320000677 Especie:CAPRINA Explotación:ES410330000513 Especie:CAPRINA Explotación:ES410330000513 Especie:PORCINO
--------	--

(1) Superficie declarada admisible ajustada con la superficie comprometida.  
(2) Factor de penalización valorando el alcance para el tipo de compromiso.

Puede verificar la integridad de una copia de este documento mediante la lectura del código QR adjunto o mediante el acceso a la dirección <https://ws050.juntadeandalucia.es/verificarFirma> indicando el código de VERIFICACIÓN

FIRMADO POR	RAQUEL MARIA ESPIN CRESPO	18/12/2024	
VERIFICACIÓN	Pk2jmUCNT2ZVULXR6LZ4ED5BQV9F2A	PÁG. 567/2017	

**APELLIDOS Y NOMBRE / RAZÓN SOCIAL**

DELGADO ANTOLIN AFRICA

**NIF**

\*\*\*0142\*

**EXPEDIENTE**

1126576

**ANUALIDAD DE PAGO**

1ª

**IMPORTES POR ANUALIDAD**

	2023	2024	2025	2026	2027
<b>IMPORTE MÁXIMO SUBVENCIONABLE</b>	5.399,26 €	5.399,26 €	5.399,26 €	5.399,26 €	5.399,26 €
<b>IMPORTE MEDIO DE TRANSFERENCIA (€/ha)</b>	247,90 €	247,90 €	247,90 €	247,90 €	247,90 €

**RESUMEN DE UNIDADES**

Cód	GRUPO DE PAGO	Sup. Dec. Admisible (ha)	Sup. Comprometida (ha)	Sup. ajustada compromiso (1) (ha)	% sobredec.	Sup. Resuelta (ha)	Importe Declarado	Importe Topado	Importe Resuelto	Importe tras sobredec.
429	OLIVAR	21,78		21,78	0,00	21,78	5.399,26	5.399,26	5.399,26	5.399,26
<b>TOTAL</b>		21,78	21,78	21,78		21,78	5.399,26	5.399,26	5.399,26	5.399,26

**APLICACIÓN DE REDUCCIONES Y PENALIZACIONES**

GRUPO DE PAGO	Importe Calculado	Importe prereduc.	Criterios de subvencionabilidad y compromisos	Presentación tardía	Omisión declaración	Condicionalidad	IMPORTE (Euros) RESUELTO
OLIVAR	5.399,26		0,00	0,00	0,00	0,00	5.399,26
<b>TOTAL</b>	5.399,26	5.399,26					5.399,26

**RESUMEN DE PAGOS****IMPORTE ( Euros )**

	RESUELTO	FEADER	MAPA	CAPADR
OLIVAR - Pago realizado	5.399,26 €	4.589,37 €	529,67 €	280,22 €

**RECINTOS RESUELTOS**

REF.	REFERENCIA SIGPAC	CULTIVO	DESCRIPCIÓN CULTIVO	S/R G.PAGO	PEND. MEDIA (%)	SUP. DEC. ADMISIBLE (ha)	SUP. COMPROM. (ha)	SUP. AJUSTADA COMPR.(1) (ha)	SUP. CONY. SIGPAC (ha)	SUP. CERTIE (ha)	SUP. CAMPO (ha)	SUP. CAMPO DETER. CULT. DECLARADO (ha)	SUP. DEC. REDUCIDA (ha)	SUP. RESUELTA (ha)
-883619	41-073-010-00055-010	101335	OLIVAR-ZORZAL DE ARRIBES	S 429	22,90	0,03	0,03	0,03		0,03			0,03	0,03
-883618	41-073-010-00055-009	101335	OLIVAR-ZORZAL DE ARRIBES	S 429	16,50	0,02	0,02	0,02		0,02			0,02	0,02
-883617	41-073-010-00055-008	101335	OLIVAR-ZORZAL DE ARRIBES	S 429	18,90	0,01	0,01	0,01		0,01			0,01	0,01
-883616	41-073-010-00055-007	101335	OLIVAR-ZORZAL DE ARRIBES	S 429	19,30	0,04	0,04	0,04		0,04			0,04	0,04
-695956	41-073-010-00051-004	101335	OLIVAR-ZORZAL DE ARRIBES	S 429	8,70	1,86	1,86	1,86		1,96			1,86	1,86
-91654	41-073-010-00051-004	101335	OLIVAR-ZORZAL DE ARRIBES	S 429	8,70	2,31	2,31	2,31		2,44			2,31	2,31
1700000002795209	41-073-010-00051-012	101335	OLIVAR-ZORZAL DE ARRIBES	S 429	12,90	0,01	0,01	0,01		0,01			0,01	0,01
1700000002795211	41-073-010-00055-001	101335	OLIVAR-ZORZAL DE ARRIBES	S 429	19,40	16,19	16,19	16,19		16,19			16,19	16,19
1700000002795212	41-073-010-00060-001	101335	OLIVAR-ZORZAL DE ARRIBES	S 429	8,10	0,08	0,08	0,08		0,08			0,08	0,08
1700000002795213	41-073-010-00060-003	101335	OLIVAR-ZORZAL DE ARRIBES	S 429	8,30	0,03	0,03	0,03		0,03			0,03	0,03
1700000002795214	41-073-010-00062-002	101335	OLIVAR-ZORZAL DE ARRIBES	S 429	16,50	0,87	0,87	0,87		0,87			0,87	0,87
1700000002795215	41-073-010-00056-001	101335	OLIVAR-ZORZAL DE ARRIBES	S 429	17,20	0,01	0,01	0,01		0,01			0,01	0,01
1700000002795216	41-073-010-00056-003	101335	OLIVAR-ZORZAL DE ARRIBES	S 429	29,30	0,29	0,29	0,29		0,29			0,29	0,29
1700000002795217	41-073-010-00057-003	101335	OLIVAR-ZORZAL DE ARRIBES	S 429	28,80	0,03	0,03	0,03		0,03			0,03	0,03

(1) Superficie declarada admisible ajustada con la superficie comprometida.  
(2) Factor de penalización valorando el alcance para el tipo de compromiso.Puede verificar la integridad de una copia de este documento mediante la lectura del código QR adjunto o mediante el acceso a la dirección <https://ws050.juntadeandalucia.es/verificarFirma> indicando el código de VERIFICACIÓN

FIRMADO POR

RAQUEL MARIA ESPIN CRESPO

18/12/2024

VERIFICACIÓN

Pk2jmUCNT2ZVULXR6LZ4ED5BQV9F2A

PÁG. 568/2017



**APELLIDOS Y NOMBRE / RAZÓN SOCIAL**

DELGADO FONTECHA MARIA CARMEN

**NIF**

\*\*\*9430\*

**EXPEDIENTE**

1101689

**ANUALIDAD DE PAGO**

1ª

**IMPORTES POR ANUALIDAD**

	2023	2024	2025	2026	2027
<b>IMPORTE MÁXIMO SUBVENCIONABLE</b>	1.021,35 €	1.021,35 €	1.021,35 €	1.021,35 €	1.021,35 €
<b>IMPORTE MEDIO DE TRANSFERENCIA (€/ha)</b>	247,90 €	247,90 €	247,90 €	247,90 €	247,90 €

**RESUMEN DE UNIDADES**

Cód	GRUPO DE PAGO	Sup. Dec. Admisible (ha)	Sup. Comprometida (ha)	Sup. ajustada compromiso (1) (ha)	% sobredec.	Sup. Resuelta (ha)	Importe Declarado	Importe Topado	Importe Resuelto	Importe tras sobredec.
429	OLIVAR	4,12		4,12	0,00	4,12	1.021,35	1.021,35	1.021,35	1.021,35
<b>TOTAL</b>		4,12	4,12	4,12		4,12	1.021,35	1.021,35	1.021,35	1.021,35

**APLICACIÓN DE REDUCCIONES Y PENALIZACIONES**

GRUPO DE PAGO	Importe Calculado	Importe prereduc.	Criterios de subvencionabilidad y compromisos	Presentación tardía	Omisión declaración	Condicionalidad	IMPORTE (Euros) RESUELTO
OLIVAR	1.021,35	1.021,35	0,00	0,00	0,00	0,00	1.021,35
<b>TOTAL</b>	1.021,35	1.021,35					1.021,35

**RESUMEN DE PAGOS****IMPORTE ( Euros )**

	RESUELTO	FEADER	MAPA	CAPADR
OLIVAR - Pago realizado	1.021,35 €	868,15 €	100,19 €	53,01 €

**RECINTOS RESUELTOS**

REF.	REFERENCIA SIGPAC	CULTIVO DESCRIPCIÓN CULTIVO	S/R G.PAGO	PEND. MEDIA (%)	SUP. DEC. ADMISIBLE (ha)	SUP. COMPROM. (ha)	SUP. AJUSTADA COMPR.(1) (ha)	SUP. CONY. SIGPAC (ha)	SUP. CERTIE (ha)	SUP. CAMPO (ha)	SUP. CAMPO DETER. CULT. DECLARADO (ha)	SUP. DEC. REDUCIDA (ha)	SUP. RESUELTA (ha)
-1371273	41-073-005-00295-004	101195 OLIVAR-LECHIN DE SEVILLA	S	429	15,20	4,12	4,12	4,12	4,12			4,12	4,12

**INCIDENCIAS****INCIDENCIA DESCRIPCIÓN**

3790	Recinto declarado inactivo Ref:6856547 Recinto:41-073-005-00295-00005 Cultivo: -
100424	Solicita recinto que no está comprometido para la operación. Ref:6856547 Recinto:41-073-005-00295-00005 Cultivo:101195 OLIVAR-LECHIN DE SEVILLA Secano

(1) Superficie declarada admisible ajustada con la superficie comprometida.  
(2) Factor de penalización valorando el alcance para el tipo de compromiso.Puede verificar la integridad de una copia de este documento mediante la lectura del código QR adjunto o mediante el acceso a la dirección <https://ws050.juntadeandalucia.es/verificarFirma> indicando el código de VERIFICACIÓN

FIRMADO POR

RAQUEL MARIA ESPIN CRESPO

18/12/2024

VERIFICACIÓN

Pk2jmUCNT2ZVULXR6LZ4ED5BQV9F2A

PÁG. 569/2017



**APELLIDOS Y NOMBRE / RAZÓN SOCIAL**

DELGADO FONTECHA MARIA DOLORES

**NIF**

\*\*\*2772\*

**EXPEDIENTE**

1101684

**ANUALIDAD DE PAGO**

1ª

**IMPORTES POR ANUALIDAD**

	2023	2024	2025	2026	2027
IMPORTE MÁXIMO SUBVENCIONABLE	1.073,41 €	1.073,41 €	1.073,41 €	1.073,41 €	1.073,41 €
IMPORTE MEDIO DE TRANSFERENCIA (€/ha)	247,90 €	247,90 €	247,90 €	247,90 €	247,90 €

**RESUMEN DE UNIDADES**

Cód	GRUPO DE PAGO	Sup. Dec. Admisible (ha)	Sup. Comprometida (ha)	Sup. ajustada compromiso (1) (ha)	% sobredec.	Sup. Resuelta (ha)	Importe Declarado	Importe Topado	Importe Resuelto	Importe tras sobredec.
429	OLIVAR	4,33		4,33	0,00	4,33	1.073,41	1.073,41	1.073,41	1.073,41
<b>TOTAL</b>		4,33	4,33	4,33		4,33	1.073,41	1.073,41	1.073,41	1.073,41

**APLICACIÓN DE REDUCCIONES Y PENALIZACIONES**

GRUPO DE PAGO	Importe Calculado	Importe prereduc.	Criterios de subvencionabilidad y compromisos	Presentación tardía	Omisión declaración	Condicionalidad	IMPORTE (Euros) RESUELTO
OLIVAR	1.073,41	1.073,41	0,00	0,00	0,00	0,00	1.073,41
<b>TOTAL</b>	1.073,41	1.073,41					1.073,41

**RESUMEN DE PAGOS****IMPORTE ( Euros )**

	RESUELTO	FEADER	MAPA	CAPADR
OLIVAR - Pago realizado	1.073,41 €	912,40 €	105,30 €	55,71 €

**RECINTOS RESUELTOS**

REF.	REFERENCIA SIGPAC	CULTIVO	DESCRIPCIÓN CULTIVO	S/R	G.PAGO	PEND. MEDIA (%)	SUP. DEC. ADMISIBLE (ha)	SUP. COMPROM. (ha)	SUP. AJUSTADA COMPR.(1) (ha)	SUP. CONY. SIGPAC (ha)	SUP. CERTIE (ha)	SUP. CAMPO (ha)	SUP. CAMPO DETER. CULT. DECLARADO (ha)	SUP. DEC. REDUCIDA (ha)	SUP. RESUELTA (ha)
-1325009	41-073-005-00383-008	101195	OLIVAR-LECHIN DE SEVILLA	S	429	18,50	0,02	0,02	0,02		0,02			0,02	0,02
-1325008	41-073-005-00383-004	101195	OLIVAR-LECHIN DE SEVILLA	S	429	24,90	4,31	4,31	4,31		4,31			4,31	4,31

(1) Superficie declarada admisible ajustada con la superficie comprometida.  
(2) Factor de penalización valorando el alcance para el tipo de compromiso.Puede verificar la integridad de una copia de este documento mediante la lectura del código QR adjunto o mediante el acceso a la dirección <https://ws050.juntadeandalucia.es/verificarFirma> indicando el código de VERIFICACIÓN

FIRMADO POR

RAQUEL MARIA ESPIN CRESPO

18/12/2024

VERIFICACIÓN

Pk2jmUCNT2ZVULXR6LZ4ED5BQV9F2A

PÁG. 570/2017



**APELLIDOS Y NOMBRE / RAZÓN SOCIAL**

DELGADO FONTECHA MARIA JOSE

**NIF**  
\*\*\*0483\***EXPEDIENTE**  
1101681**ANUALIDAD DE PAGO**

1ª

**IMPORTES POR ANUALIDAD**

	2023	2024	2025	2026	2027
<b>IMPORTE MÁXIMO SUBVENCIONABLE</b>	1.046,14 €	1.046,14 €	1.046,14 €	1.046,14 €	1.046,14 €
<b>IMPORTE MEDIO DE TRANSFERENCIA (€/ha)</b>	247,90 €	247,90 €	247,90 €	247,90 €	247,90 €

**RESUMEN DE UNIDADES**

Cód	GRUPO DE PAGO	Sup. Dec. Admisible (ha)	Sup. Comprometida (ha)	Sup. ajustada compromiso (1) (ha)	% sobredec.	Sup. Resuelta (ha)	Importe Declarado	Importe Topado	Importe Resuelto	Importe tras sobredec.
429	OLIVAR	4,22		4,22	0,00	4,22	1.046,14	1.046,14	1.046,14	1.046,14
<b>TOTAL</b>		4,22	4,22	4,22		4,22	1.046,14	1.046,14	1.046,14	1.046,14

**APLICACIÓN DE REDUCCIONES Y PENALIZACIONES**

GRUPO DE PAGO	Importe Calculado	Importe prereduc.	Criterios de subvencionabilidad y compromisos	Presentación tardía	Omisión declaración	Condicionalidad	IMPORTE (Euros) RESUELTO
OLIVAR	1.046,14	1.046,14	0,00	0,00	0,00	0,00	1.046,14
<b>TOTAL</b>	1.046,14	1.046,14					1.046,14

**RESUMEN DE PAGOS****IMPORTE ( Euros )**

	RESUELTO	FEADER	MAPA	CAPADR
OLIVAR - Pago realizado	1.046,14 €	889,22 €	102,63 €	54,29 €

**RECINTOS RESUELTOS**

REF.	REFERENCIA SIGPAC	CULTIVO	DESCRIPCIÓN CULTIVO	S/R G.PAGO	PEND. MEDIA (%)	SUP. DEC. ADMISIBLE (ha)	SUP. COMPROM. (ha)	SUP. AJUSTADA COMPR.(1) (ha)	SUP. CONV. SIGPAC (ha)	SUP. CERTIE (ha)	SUP. CAMPO (ha)	SUP. CAMPO DETER. CULT. DECLARADO (ha)	SUP. DEC. REDUCIDA (ha)	SUP. RESUELTA (ha)
-1325502	41-073-005-00280-002	101268	OLIVAR-PICO LIMON	S 429	15,70	4,19	4,19	4,19		4,19			4,19	4,19
1700000007263963	41-073-005-00280-008	101268	OLIVAR-PICO LIMON	S 429	19,50	0,03	0,03	0,03		0,03			0,03	0,03

(1) Superficie declarada admisible ajustada con la superficie comprometida.  
(2) Factor de penalización valorando el alcance para el tipo de compromiso.Puede verificar la integridad de una copia de este documento mediante la lectura del código QR adjunto o mediante el acceso a la dirección <https://ws050.juntadeandalucia.es/verificarFirma> indicando el código de VERIFICACIÓN

FIRMADO POR

RAQUEL MARIA ESPIN CRESPO

18/12/2024

VERIFICACIÓN

Pk2jmUCNT2ZVULXR6LZ4ED5BQV9F2A

PÁG. 571/2017



**APELLIDOS Y NOMBRE / RAZÓN SOCIAL**

DELGADO MARTIN S,C

**NIF**

\*\*\*\*5873\*

**EXPEDIENTE**

1221897

**ANUALIDAD DE PAGO**

1ª

**IMPORTE POR ANUALIDAD**

	2023	2024	2025	2026	2027
<b>IMPORTE MÁXIMO SUBVENCIONABLE</b>	5.528,64 €	5.528,64 €	5.528,64 €	5.528,64 €	5.528,64 €
<b>IMPORTE MEDIO DE TRANSFERENCIA (€/ha)</b>	232,88 €	232,88 €	232,88 €	232,88 €	232,88 €

**RESUMEN DE UNIDADES**

Cód	GRUPO DE PAGO	Sup. Dec. Admisible (ha)	Sup. Comprometida (ha)	Sup. ajustada compromiso (1) (ha)	% sobredec.	Sup. Resuelta (ha)	Importe Declarado	Importe Topado	Importe Resuelto	Importe tras sobredec.
426	HERBÁCEOS	4,69		4,69	0,00	4,69	708,99	708,99	708,99	708,99
430	HORTÍCOLAS	19,05		19,05	0,00	19,05	4.819,65	4.819,65	4.819,65	4.819,65
<b>TOTAL</b>		23,74	23,74	23,74		23,74	5.528,64	5.528,64	5.528,64	5.528,64

**APLICACIÓN DE REDUCCIONES Y PENALIZACIONES**

GRUPO DE PAGO	Importe Calculado	Importe prereduc.	Criterios de subvencionabilidad y compromisos	Presentación tardía	Omisión declaración	Condicionalidad	IMPORTE (Euros) RESUELTO
HERBÁCEOS	708,99	708,99	0,00	0,00	0,00	0,00	708,99
HORTÍCOLAS	4.819,65	4.819,65	0,00	0,00	0,00	0,00	4.819,65
<b>TOTAL</b>	5.528,64	5.528,64					5.528,64

**RESUMEN DE PAGOS**

	RESUELTO	FEADER	MAPA	CAPADR
HERBÁCEOS - Pago realizado	708,99 €	602,64 €	69,55 €	36,80 €
HORTÍCOLAS - Pago realizado	4.819,65 €	4.096,70 €	472,81 €	250,14 €
<b>TOTAL</b>	5.528,64 €	4.699,34 €	542,36 €	286,94 €

**RECINTOS RESUELTOS**

REE	REFERENCIA SIGPAC	CULTIVO DESCRIPCIÓN CULTIVO	S/R G.PAGO	PEND. MEDIA (%)	SUP. DEC. ADMISIBLE (ha)	SUP. COMPROM. (ha)	SUP. AJUSTADA COMPROM. (1) (ha)	SUP. CONV. SIGPAC (ha)	SUP. CERTIF. (ha)	SUP. CAMPO (ha)	SUP. CAMPO DETER. CULT. DECLARADO (ha)	SUP. DEC. REDUCIDA (ha)	SUP. RESUELTA (ha)
-1598584	41-068-087-00032-002	5162 CEBADA-KWS FANTEX	R	426	0,70	1,60	1,60	1,60	2,56			1,60	1,60
-585120	41-052-002-00027-002	5162 CEBADA-KWS FANTEX	R	426	0,80	1,79	1,79	1,79	1,79			1,79	1,79
1700000006679250	41-068-087-00035-001	5162 CEBADA-KWS FANTEX	R	426	0,80	1,30	1,30	1,30	2,51			1,30	1,30
-1598587	41-068-087-00035-001	279000 ESPÁRRAGOS-SIN VARIEDAD	R	430	0,80	1,21	1,21	1,21	2,51			1,21	1,21
-1298125	41-068-087-00035-002	279000 ESPÁRRAGOS-SIN VARIEDAD	R	430	0,70	2,24	2,24	2,24	2,24			2,24	2,24
-1298122	41-068-087-00032-002	279000 ESPÁRRAGOS-SIN VARIEDAD	R	430	0,70	0,96	0,96	0,96	2,56			0,96	0,96
-1298121	41-052-004-00018-002	279000 ESPÁRRAGOS-SIN VARIEDAD	R	430	0,80	2,61	2,61	2,61	2,61			2,61	2,61
4211352	41-039-045-00092-002	279000 ESPÁRRAGOS-SIN VARIEDAD	S	430	2,10	0,85	0,85	0,85	0,85			0,85	0,85
4211355	41-039-045-00092-001	279000 ESPÁRRAGOS-SIN VARIEDAD	S	430	1,80	0,67	0,67	0,67	0,86			0,67	0,67
1700000006679237	41-052-007-00023-001	279000 ESPÁRRAGOS-SIN VARIEDAD	S	430	1,10	2,55	2,55	2,55	2,55			2,55	2,55
1700000006679239	41-052-002-00076-001	279000 ESPÁRRAGOS-SIN VARIEDAD	S	430	4,20	2,64	2,64	2,64	2,64			2,64	2,64
1700000006679246	41-068-087-00032-001	279000 ESPÁRRAGOS-SIN VARIEDAD	R	430	0,50	2,68	2,68	2,68	2,68			2,68	2,68
1700000006679253	41-052-004-00018-002	279000 ESPÁRRAGOS-SIN VARIEDAD	R	430	0,80	2,64	2,64	2,64	2,64			2,64	2,64

(1) Superficie declarada admisible ajustada con la superficie comprometida.  
(2) Factor de penalización valorando el alcance para el tipo de compromiso.Puede verificar la integridad de una copia de este documento mediante la lectura del código QR adjunto o mediante el acceso a la dirección <https://ws050.juntadeandalucia.es/verificarFirma> indicando el código de VERIFICACIÓN

FIRMADO POR

RAQUEL MARIA ESPIN CRESPO

18/12/2024

VERIFICACIÓN

Pk2jmUCNT2ZVULXR6LZ4ED5BQV9F2A

PÁG. 572/2017





**APELLIDOS Y NOMBRE / RAZÓN SOCIAL**

DELGADO PEREZ FRANCISCO JOSE

**NIF**

\*\*\*5408\*

**EXPEDIENTE**

1274529

**ANUALIDAD DE PAGO**

1ª

**IMPORTES POR ANUALIDAD**

	2023	2024	2025	2026	2027
IMPORTE MÁXIMO SUBVENCIONABLE	253,00 €	253,00 €	253,00 €	253,00 €	253,00 €
IMPORTE MEDIO DE TRANSFERENCIA (€/ha)	253,00 €	253,00 €	253,00 €	253,00 €	253,00 €

**RESUMEN DE UNIDADES**

Cód	GRUPO DE PAGO	Sup. Dec. Admisible (ha)	Sup. Comprometida (ha)	Sup. ajustada compromiso (1) (ha)	% sobredec.	Sup. Resuelta (ha)	Importe Declarado	Importe Topado	Importe Resuelto	Importe tras sobredec.
430	HORTÍCOLAS	1,00		1,00	0,00	1,00	253,00	253,00	253,00	253,00
<b>TOTAL</b>		1,00	1,00	1,00		1,00	253,00	253,00	253,00	253,00

**APLICACIÓN DE REDUCCIONES Y PENALIZACIONES**

GRUPO DE PAGO	Importe Calculado	Importe prereduc.	Criterios de subvencionabilidad y compromisos	Presentación tardía	Omisión declaración	Condicionalidad	IMPORTE (Euros) RESUELTO
HORTÍCOLAS	253,00	253,00	0,00	0,00	0,00	0,00	253,00
<b>TOTAL</b>	253,00	253,00					253,00

**RESUMEN DE PAGOS****IMPORTE ( Euros )**

HORTÍCOLAS - Pago realizado	RESUELTO	FEADER	MAPA	CAPADR
	253,00 €	215,05 €	24,82 €	13,13 €

**RECINTOS RESUELTOS**

REF.	REFERENCIA SIGPAC	CULTIVO	DESCRIPCIÓN CULTIVO	S/R G.PAGO	PEND. MEDIA (%)	SUP. DEC. ADMISIBLE (ha)	SUP. COMPROM. (ha)	SUP. AJUSTADA COMPR.(1) (ha)	SUP. CONV. SIGPAC (ha)	SUP. CERTIE (ha)	SUP. CAMPO (ha)	SUP. CAMPO DETER. CULT. DECLARADO (ha)	SUP. DEC. REDUCIDA (ha)	SUP. RESUELTA (ha)
-1548068	41-052-005-00008-003	279000	ESPÁRRAGOS-SIN VARIEDAD	R	430	0,50	0,33	0,33	0,33	0,33			0,33	0,33
5516235	41-052-005-00080-002	279000	ESPÁRRAGOS-SIN VARIEDAD	R	430	0,70	0,67	0,67	0,67	0,67			0,67	0,67

(1) Superficie declarada admisible ajustada con la superficie comprometida.  
(2) Factor de penalización valorando el alcance para el tipo de compromiso.

Puede verificar la integridad de una copia de este documento mediante la lectura del código QR adjunto o mediante el acceso a la dirección <https://ws050.juntadeandalucia.es/verificarFirma> indicando el código de VERIFICACIÓN

FIRMADO POR

RAQUEL MARIA ESPIN CRESPO

18/12/2024

VERIFICACIÓN

Pk2jmUCNT2ZVULXR6LZ4ED5BQV9F2A

PÁG. 573/2017



**APELLIDOS Y NOMBRE / RAZÓN SOCIAL**

DELGADO SUPRIANO FRUCTUOSO

**NIF**

\*\*\*6335\*

**EXPEDIENTE**

1164406

**ANUALIDAD DE PAGO**

1ª

**IMPORTE POR ANUALIDAD**

	2023	2024	2025	2026	2027
IMPORTE MÁXIMO SUBVENCIONABLE	5.260,89 €	5.260,89 €	5.260,89 €	5.260,89 €	5.260,89 €
IMPORTE MEDIO DE TRANSFERENCIA (€/ha)	70,15 €	70,15 €	70,15 €	70,15 €	70,15 €

**RESUMEN DE UNIDADES**

Cód	GRUPO DE PAGO	Sup. Dec. Admisible (ha)	Sup. Comprometida (ha)	Sup. ajustada compromiso (1) (ha)	% sobredec.	Sup. Resuelta (ha)	Importe Declarado	Importe Topado	Importe Resuelto	Importe tras sobredec.
428	PASTOS ASOCIADOS A GANADERÍA ECOLÓGICA	121,10		75,00	0,00	75,00	6.161,25	5.260,89	5.260,89	5.260,89
<b>TOTAL</b>		121,10	75,00	75,00		75,00	6.161,25	5.260,89	5.260,89	5.260,89

**APLICACIÓN DE REDUCCIONES Y PENALIZACIONES**

GRUPO DE PAGO	Importe Calculado	Importe prereduc.	Criterios de subvencionabilidad y compromisos	Presentación tardía	Omisión declaración	Condicionidad	IMPORTE (Euros) RESUELTO
PASTOS ASOCIADOS A GANADERÍA	5.260,89	5.260,89	0,00	0,00	0,00	0,00	5.260,89
<b>TOTAL</b>	5.260,89	5.260,89					5.260,89

**RESUMEN DE PAGOS****IMPORTE ( Euros )**

	RESUELTO	FEADER	MAPA	CAPADR
PASTOS ASOCIADOS A GANADERÍA ECOLÓGICA - Pago realizado	5.260,89 €	4.471,76 €	516,09 €	273,04 €

**RECINTOS RESUELTOS**

REE	REFERENCIA SIGPAC	CULTIVO DESCRIPCIÓN CULTIVO	S/R G.PAGO	PEND. MEDIA (%)	SUP. DEC. ADMISIBLE (ha)	SUP. COMPROM. (ha)	SUP. AJUSTADA COMPROM. (1) (ha)	SUP. CONV. SIGPAC (ha)	SUP. CERTIF. (ha)	SUP. CAMPO (ha)	SUP. CAMPO DETER. CULT. DECLARADO (ha)	SUP. DEC. REDUCIDA (ha)	SUP. RESUELTA (ha)
-577834	21-016-004-00012-001	62000 PASTOS PERMANENTES DE 5 O MAS AÑOS-SIN VARIEDAD	S 428	10,40	15,34	15,34	15,34		15,46			15,34	15,34
-69011	21-016-007-00104-022	62000 PASTOS PERMANENTES DE 5 O MAS AÑOS-SIN VARIEDAD	S 428	13,60	5,10	5,00	5,00		5,00			5,00	5,00
-68903	41-080-012-00004-001	62000 PASTOS PERMANENTES DE 5 O MAS AÑOS-SIN VARIEDAD	S 428	12,40	1,24	1,24	1,24		1,24			1,24	1,24
-68415	21-016-004-00012-003	62000 PASTOS PERMANENTES DE 5 O MAS AÑOS-SIN VARIEDAD	S 428	8,50	1,98	1,98	1,98		1,98			1,98	1,98
-67888	21-016-007-00104-022	62000 PASTOS PERMANENTES DE 5 O MAS AÑOS-SIN VARIEDAD	S 428	13,60	8,42	8,25	8,25		8,25			8,25	8,25
1700000007203338	21-016-006-00068-001	62000 PASTOS PERMANENTES DE 5 O MAS AÑOS-SIN VARIEDAD	S 428	8,90	15,57	15,57	15,57		15,57			15,57	15,57
1700000007203341	21-016-006-00064-001	62000 PASTOS PERMANENTES DE 5 O MAS AÑOS-SIN VARIEDAD	S 428	3,00	12,23	12,23	12,23		12,23			12,23	12,23
1700000007203342	21-016-007-00104-001	62000 PASTOS PERMANENTES DE 5 O MAS AÑOS-SIN VARIEDAD	S 428	4,70	0,67	0,67	0,67		0,67			0,67	0,67
1700000007203344	21-016-004-00024-002	62000 PASTOS PERMANENTES DE 5 O MAS AÑOS-SIN VARIEDAD	S 428	8,80	3,32	3,32	3,32		3,32			3,32	3,32
1700000007203345	21-016-004-00025-001	62000 PASTOS PERMANENTES DE 5 O MAS AÑOS-SIN VARIEDAD	S 428	13,50	3,33	3,33	3,33		3,33			3,33	3,33
1700000007203347	21-016-004-00023-001	62000 PASTOS PERMANENTES DE 5 O MAS AÑOS-SIN VARIEDAD	S 428	12,60	10,08	10,08	10,08		10,08			10,08	10,08
1700000007203348	21-016-007-00104-024	62000 PASTOS PERMANENTES DE 5 O MAS AÑOS-SIN VARIEDAD	S 428	33,60	4,05	4,05	4,05		16,18			4,05	4,05
1700000007203355	21-016-004-00024-003	62000 PASTOS PERMANENTES DE 5 O MAS AÑOS-SIN VARIEDAD	R 428	2,50	0,77	0,77	0,77		0,77			0,77	0,77
1700000007203358	41-080-012-00004-001	62000 PASTOS PERMANENTES DE 5 O MAS AÑOS-SIN VARIEDAD	S 428	12,40	10,22	10,22	10,22		10,22			10,22	10,22
1700000007203361	21-016-007-00105-004	62000 PASTOS PERMANENTES DE 5 O MAS AÑOS-SIN VARIEDAD	S 428	32,00	4,78	4,78	4,78		13,66			4,78	4,78
1700000007203365	21-016-007-00105-003	62000 PASTOS PERMANENTES DE 5 O MAS AÑOS-SIN VARIEDAD	S 428	15,20	18,14	18,14	18,14		21,34			18,14	18,14
1700000007203366	21-016-007-00161-001	62000 PASTOS PERMANENTES DE 5 O MAS AÑOS-SIN VARIEDAD	S 428	7,20	5,86	5,86	5,86		5,86			5,86	5,86

(1) Superficie declarada admisible ajustada con la superficie comprometida.  
(2) Factor de penalización valorando el alcance para el tipo de compromiso.Puede verificar la integridad de una copia de este documento mediante la lectura del código QR adjunto o mediante el acceso a la dirección <https://ws050.juntadeandalucia.es/verificarFirma> indicando el código de VERIFICACIÓN

FIRMADO POR

RAQUEL MARIA ESPIN CRESPO

18/12/2024

VERIFICACIÓN

Pk2jmUCNT2ZVULXR6LZ4ED5BQV9F2A

PÁG. 574/2017



**INCIDENCIAS****INCIDENCIA DESCRIPCIÓN**

- 100402 Recinto solicitado no forma parte de ningún organismo de control autorizado para la producción ecológica en Andalucía o fecha de inscripción posterior al plazo establecido ( Anexo I. Criterios de Subvencionabilidad. Orden 28 de marzo de 2023 ).  
Ref:170000007203353 Recinto:21-016-004-00022-00001 Cultivo:62000 PASTOS PERMANENTES DE 5 O MAS AÑOS-SIN VARIEDAD Regadío  
Ref:-1365231 Recinto:41-080-008-09005-00009 Cultivo:62000 PASTOS PERMANENTES DE 5 O MAS AÑOS-SIN VARIEDAD Secano  
Ref:-1365232 Recinto:41-080-008-09005-00009 Cultivo:62000 PASTOS PERMANENTES DE 5 O MAS AÑOS-SIN VARIEDAD Secano
- 100407 Explotación solicitada no forma parte de ningún organismo de control autorizado para la producción ecológica en Andalucía o fecha de inscripción posterior al plazo establecido ( Anexo I. Criterios de Subvencionabilidad. Orden 28 de marzo de 2023 ).  
Explotación:ES210160000039 Especie:PORCINO  
Explotación:ES410800000112 Especie:PORCINO
- 100424 Solicita recinto que no está comprometido para la operación.  
Ref:170000007203353 Recinto:21-016-004-00022-00001 Cultivo:62000 PASTOS PERMANENTES DE 5 O MAS AÑOS-SIN VARIEDAD Regadío  
Ref:-67864 Recinto:21-016-006-00069-00002 Cultivo:62000 PASTOS PERMANENTES DE 5 O MAS AÑOS-SIN VARIEDAD Secano  
Ref:-1365231 Recinto:41-080-008-09005-00009 Cultivo:62000 PASTOS PERMANENTES DE 5 O MAS AÑOS-SIN VARIEDAD Secano  
Ref:-1365232 Recinto:41-080-008-09005-00009 Cultivo:62000 PASTOS PERMANENTES DE 5 O MAS AÑOS-SIN VARIEDAD Secano  
Ref:170000007203360 Recinto:41-080-010-00017-00001 Cultivo:62000 PASTOS PERMANENTES DE 5 O MAS AÑOS-SIN VARIEDAD Secano  
Ref:170000007203359 Recinto:41-080-010-00017-00002 Cultivo:62000 PASTOS PERMANENTES DE 5 O MAS AÑOS-SIN VARIEDAD Secano  
Ref:170000007203349 Recinto:41-080-022-00015-00006 Cultivo:62000 PASTOS PERMANENTES DE 5 O MAS AÑOS-SIN VARIEDAD Secano  
Ref:4661959 Recinto:41-080-024-00011-00003 Cultivo:62000 PASTOS PERMANENTES DE 5 O MAS AÑOS-SIN VARIEDAD Secano  
Ref:4661964 Recinto:41-080-024-00011-00012 Cultivo:62000 PASTOS PERMANENTES DE 5 O MAS AÑOS-SIN VARIEDAD Secano  
Ref:4661965 Recinto:41-080-024-00011-00013 Cultivo:62000 PASTOS PERMANENTES DE 5 O MAS AÑOS-SIN VARIEDAD Secano  
Ref:4661966 Recinto:41-080-024-00011-00017 Cultivo:62000 PASTOS PERMANENTES DE 5 O MAS AÑOS-SIN VARIEDAD Secano  
Ref:4661968 Recinto:41-080-024-00011-00018 Cultivo:62000 PASTOS PERMANENTES DE 5 O MAS AÑOS-SIN VARIEDAD Secano
- 100427 Recinto no admisible por estar asociado a una explotación intensiva en SIGGAN o que no pertenece al titular del expediente ( Artículo 10 de la Orden de 28 de marzo de 2023 ).  
Ref:4661959 Recinto:41-080-024-00011-00003 Cultivo:62000 PASTOS PERMANENTES DE 5 O MAS AÑOS-SIN VARIEDAD Secano  
Explotación:ES410800000135  
Ref:4661964 Recinto:41-080-024-00011-00012 Cultivo:62000 PASTOS PERMANENTES DE 5 O MAS AÑOS-SIN VARIEDAD Secano  
Explotación:ES410800000135  
Ref:4661965 Recinto:41-080-024-00011-00013 Cultivo:62000 PASTOS PERMANENTES DE 5 O MAS AÑOS-SIN VARIEDAD Secano  
Explotación:ES410800000135  
Ref:4661966 Recinto:41-080-024-00011-00017 Cultivo:62000 PASTOS PERMANENTES DE 5 O MAS AÑOS-SIN VARIEDAD Secano  
Explotación:ES410800000135  
Ref:4661968 Recinto:41-080-024-00011-00018 Cultivo:62000 PASTOS PERMANENTES DE 5 O MAS AÑOS-SIN VARIEDAD Secano  
Explotación:ES410800000135

**Datos considerados para el Cálculo de la Carga Ganadera mínima y máxima del expediente**

Explotación	Especie	Inscrito en Sipea y Admisible	Ugm Calculada para CG Mínima	Ugm Calculada para CG Máxima
ES210160000039	BOVINA	SI	58,10	58,10
ES210160000039	PORCINO	NO	0,00	18,17
ES410800000112	BOVINA	SI	5,99	5,99
ES410800000112	PORCINO	NO	0,00	0,00
			64,09	82,26

Superficie determinada para Cálculo Carga Ganadera Mínima: 406,78 ha

Superficie determinada para Cálculo Carga Ganadera Máxima: 408,32 ha

Carga Ganadera Mínima Expediente: 0,16 ugm/ha

Carga Ganadera Máxima Expediente: 0,20 ugm/ha

Los importes del Grupo de Pago de pastos de este expediente han sido ajustados por no llegar a la carga ganadera mínima de 0,3

**Recintos Determinados para el Cálculo de Garga Ganadera Mínima**

REF.	REFERENCIA SIGPAC	CULTIVO	DESCRIPCIÓN CULTIVO	SUP. RESUELTA (ha)	S/R
------	-------------------	---------	---------------------	--------------------	-----

(1) Superficie declarada admisible ajustada con la superficie comprometida.  
(2) Factor de penalización valorando el alcance para el tipo de compromiso.Puede verificar la integridad de una copia de este documento mediante la lectura del código QR adjunto o mediante el acceso a la dirección <https://ws050.juntadeandalucia.es/verificarFirma> indicando el código de VERIFICACIÓN

FIRMADO POR

RAQUEL MARIA ESPIN CRESPO

18/12/2024

VERIFICACIÓN

Pk2jmUCNT2ZVULXR6LZ4ED5BQV9F2A

PÁG. 575/2017



**Datos considerados para el Cálculo de la Carga Ganadera mínima y máxima del expediente****Recintos Determinados para el Cálculo de Garga Ganadera Mínima**

REF.	REFERENCIA SIGPAC	CULTIVO	DESCRIPCIÓN CULTIVO	SUP.	
				S/R	RESUELTA (ha)
-577834	21-016-004-00012-00001	62000	PASTOS PERMANENTES DE 5 O MAS AÑOS-SIN VARIEDAD	S	15,34
-69011	21-016-007-00104-00022	62000	PASTOS PERMANENTES DE 5 O MAS AÑOS-SIN VARIEDAD	S	5,00
-68903	41-080-012-00004-00001	62000	PASTOS PERMANENTES DE 5 O MAS AÑOS-SIN VARIEDAD	S	1,24
-68415	21-016-004-00012-00003	62000	PASTOS PERMANENTES DE 5 O MAS AÑOS-SIN VARIEDAD	S	1,98
-67888	21-016-007-00104-00022	62000	PASTOS PERMANENTES DE 5 O MAS AÑOS-SIN VARIEDAD	S	8,25
-67864	21-016-006-00069-00002	62000	PASTOS PERMANENTES DE 5 O MAS AÑOS-SIN VARIEDAD	S	9,37
4661959	41-080-024-00011-00003	62000	PASTOS PERMANENTES DE 5 O MAS AÑOS-SIN VARIEDAD	S	1,94
4661964	41-080-024-00011-00012	62000	PASTOS PERMANENTES DE 5 O MAS AÑOS-SIN VARIEDAD	S	101,85
4661965	41-080-024-00011-00013	62000	PASTOS PERMANENTES DE 5 O MAS AÑOS-SIN VARIEDAD	S	1,03
4661966	41-080-024-00011-00017	62000	PASTOS PERMANENTES DE 5 O MAS AÑOS-SIN VARIEDAD	S	91,38
4661968	41-080-024-00011-00018	62000	PASTOS PERMANENTES DE 5 O MAS AÑOS-SIN VARIEDAD	S	1,40
1700000007203338	21-016-006-00068-00001	62000	PASTOS PERMANENTES DE 5 O MAS AÑOS-SIN VARIEDAD	S	15,57
1700000007203341	21-016-006-00064-00001	62000	PASTOS PERMANENTES DE 5 O MAS AÑOS-SIN VARIEDAD	S	12,23
1700000007203342	21-016-007-00104-00001	62000	PASTOS PERMANENTES DE 5 O MAS AÑOS-SIN VARIEDAD	S	0,67
1700000007203344	21-016-004-00024-00002	62000	PASTOS PERMANENTES DE 5 O MAS AÑOS-SIN VARIEDAD	S	3,32
1700000007203345	21-016-004-00025-00001	62000	PASTOS PERMANENTES DE 5 O MAS AÑOS-SIN VARIEDAD	S	3,33
1700000007203347	21-016-004-00023-00001	62000	PASTOS PERMANENTES DE 5 O MAS AÑOS-SIN VARIEDAD	S	10,08
1700000007203348	21-016-007-00104-00024	62000	PASTOS PERMANENTES DE 5 O MAS AÑOS-SIN VARIEDAD	S	4,05
1700000007203349	41-080-022-00015-00006	62000	PASTOS PERMANENTES DE 5 O MAS AÑOS-SIN VARIEDAD	S	2,41
1700000007203355	21-016-004-00024-00003	62000	PASTOS PERMANENTES DE 5 O MAS AÑOS-SIN VARIEDAD	R	0,77
1700000007203358	41-080-012-00004-00001	62000	PASTOS PERMANENTES DE 5 O MAS AÑOS-SIN VARIEDAD	S	10,22
1700000007203359	41-080-010-00017-00002	62000	PASTOS PERMANENTES DE 5 O MAS AÑOS-SIN VARIEDAD	S	1,91
1700000007203360	41-080-010-00017-00001	62000	PASTOS PERMANENTES DE 5 O MAS AÑOS-SIN VARIEDAD	S	74,66
1700000007203361	21-016-007-00105-00004	62000	PASTOS PERMANENTES DE 5 O MAS AÑOS-SIN VARIEDAD	S	4,78
1700000007203365	21-016-007-00105-00003	62000	PASTOS PERMANENTES DE 5 O MAS AÑOS-SIN VARIEDAD	S	18,14
1700000007203366	21-016-007-00161-00001	62000	PASTOS PERMANENTES DE 5 O MAS AÑOS-SIN VARIEDAD	S	5,86

**Recintos Determinados para el Cálculo de Garga Ganadera Máxima**

REF.	REFERENCIA SIGPAC	CULTIVO	DESCRIPCIÓN CULTIVO	SUP.	
				S/R	RESUELTA (ha)
-1365232	41-080-008-09005-00009	62000	PASTOS PERMANENTES DE 5 O MAS AÑOS-SIN VARIEDAD	S	0,19
-1365231	41-080-008-09005-00009	62000	PASTOS PERMANENTES DE 5 O MAS AÑOS-SIN VARIEDAD	S	0,51
-577834	21-016-004-00012-00001	62000	PASTOS PERMANENTES DE 5 O MAS AÑOS-SIN VARIEDAD	S	15,34
-69011	21-016-007-00104-00022	62000	PASTOS PERMANENTES DE 5 O MAS AÑOS-SIN VARIEDAD	S	5,10
-68903	41-080-012-00004-00001	62000	PASTOS PERMANENTES DE 5 O MAS AÑOS-SIN VARIEDAD	S	1,24
-68415	21-016-004-00012-00003	62000	PASTOS PERMANENTES DE 5 O MAS AÑOS-SIN VARIEDAD	S	1,98
-67888	21-016-007-00104-00022	62000	PASTOS PERMANENTES DE 5 O MAS AÑOS-SIN VARIEDAD	S	8,42
-67864	21-016-006-00069-00002	62000	PASTOS PERMANENTES DE 5 O MAS AÑOS-SIN VARIEDAD	S	9,37

(1) Superficie declarada admisible ajustada con la superficie comprometida.  
(2) Factor de penalización valorando el alcance para el tipo de compromiso.Puede verificar la integridad de una copia de este documento mediante la lectura del código QR adjunto o mediante el acceso a la dirección <https://ws050.juntadeandalucia.es/verificarFirma> indicando el código de VERIFICACIÓN

FIRMADO POR

RAQUEL MARIA ESPIN CRESPO

18/12/2024

VERIFICACIÓN

Pk2jmUCNT2ZVULXR6LZ4ED5BQV9F2A

PÁG. 576/2017



**Datos considerados para el Cálculo de la Carga Ganadera mínima y máxima del expediente****Recintos Determinados para el Cálculo de Garga Ganadera Máxima**

REF.	REFERENCIA SIGPAC	CULTIVO	DESCRIPCIÓN CULTIVO	SUP.	
				S/R	RESUELTA (ha)
4661959	41-080-024-00011-00003	62000	PASTOS PERMANENTES DE 5 O MAS AÑOS-SIN VARIEDAD	S	1,94
4661964	41-080-024-00011-00012	62000	PASTOS PERMANENTES DE 5 O MAS AÑOS-SIN VARIEDAD	S	101,85
4661965	41-080-024-00011-00013	62000	PASTOS PERMANENTES DE 5 O MAS AÑOS-SIN VARIEDAD	S	1,03
4661966	41-080-024-00011-00017	62000	PASTOS PERMANENTES DE 5 O MAS AÑOS-SIN VARIEDAD	S	91,38
4661968	41-080-024-00011-00018	62000	PASTOS PERMANENTES DE 5 O MAS AÑOS-SIN VARIEDAD	S	1,40
1700000007203338	21-016-006-00068-00001	62000	PASTOS PERMANENTES DE 5 O MAS AÑOS-SIN VARIEDAD	S	15,57
1700000007203341	21-016-006-00064-00001	62000	PASTOS PERMANENTES DE 5 O MAS AÑOS-SIN VARIEDAD	S	12,23
1700000007203342	21-016-007-00104-00001	62000	PASTOS PERMANENTES DE 5 O MAS AÑOS-SIN VARIEDAD	S	0,67
1700000007203344	21-016-004-00024-00002	62000	PASTOS PERMANENTES DE 5 O MAS AÑOS-SIN VARIEDAD	S	3,32
1700000007203345	21-016-004-00025-00001	62000	PASTOS PERMANENTES DE 5 O MAS AÑOS-SIN VARIEDAD	S	3,33
1700000007203347	21-016-004-00023-00001	62000	PASTOS PERMANENTES DE 5 O MAS AÑOS-SIN VARIEDAD	S	10,08
1700000007203348	21-016-007-00104-00024	62000	PASTOS PERMANENTES DE 5 O MAS AÑOS-SIN VARIEDAD	S	4,05
1700000007203349	41-080-022-00015-00006	62000	PASTOS PERMANENTES DE 5 O MAS AÑOS-SIN VARIEDAD	S	2,41
1700000007203353	21-016-004-00022-00001	62000	PASTOS PERMANENTES DE 5 O MAS AÑOS-SIN VARIEDAD	R	0,57
1700000007203355	21-016-004-00024-00003	62000	PASTOS PERMANENTES DE 5 O MAS AÑOS-SIN VARIEDAD	R	0,77
1700000007203358	41-080-012-00004-00001	62000	PASTOS PERMANENTES DE 5 O MAS AÑOS-SIN VARIEDAD	S	10,22
1700000007203359	41-080-010-00017-00002	62000	PASTOS PERMANENTES DE 5 O MAS AÑOS-SIN VARIEDAD	S	1,91
1700000007203360	41-080-010-00017-00001	62000	PASTOS PERMANENTES DE 5 O MAS AÑOS-SIN VARIEDAD	S	74,66
1700000007203361	21-016-007-00105-00004	62000	PASTOS PERMANENTES DE 5 O MAS AÑOS-SIN VARIEDAD	S	4,78
1700000007203365	21-016-007-00105-00003	62000	PASTOS PERMANENTES DE 5 O MAS AÑOS-SIN VARIEDAD	S	18,14
1700000007203366	21-016-007-00161-00001	62000	PASTOS PERMANENTES DE 5 O MAS AÑOS-SIN VARIEDAD	S	5,86
1700000007203372	41-080-022-00015-00003	62000	PASTOS PERMANENTES DE 5 O MAS AÑOS-SIN VARIEDAD	S	0,00

**Incidencias de carga ganadera****INCIDENCIA DESCRIPCIÓN**

100407	Explotación solicitada no forma parte de ningún organismo de control autorizado para la producción ecológica en Andalucía o fecha de inscripción posterior al plazo establecido ( Anexo I. Criterios de Subvencionabilidad. Orden 28 de marzo de 2023 ). Explotación:ES210160000039 Especie:PORCINO Explotación:ES410800000112 Especie:PORCINO
--------	--

(1) Superficie declarada admisible ajustada con la superficie comprometida.  
(2) Factor de penalización valorando el alcance para el tipo de compromiso.Puede verificar la integridad de una copia de este documento mediante la lectura del código QR adjunto o mediante el acceso a la dirección <https://ws050.juntadeandalucia.es/verificarFirma> indicando el código de VERIFICACIÓN

FIRMADO POR

RAQUEL MARIA ESPIN CRESPO

18/12/2024

VERIFICACIÓN

Pk2jmUCNT2ZVULXR6LZ4ED5BQV9F2A

PÁG. 577/2017



**APELLIDOS Y NOMBRE / RAZÓN SOCIAL**

DIAGO TRIGOS JESUS ANTONIO

**NIF**

\*\*\*3819\*

**EXPEDIENTE**

1197848

**ANUALIDAD DE PAGO**

1ª

**IMPORTES POR ANUALIDAD**

	2023	2024	2025	2026	2027
<b>IMPORTE MÁXIMO SUBVENCIONABLE</b>	1.251,90 €	1.251,90 €	1.251,90 €	1.251,90 €	1.251,90 €
<b>IMPORTE MEDIO DE TRANSFERENCIA (€/ha)</b>	247,90 €	247,90 €	247,90 €	247,90 €	247,90 €

**RESUMEN DE UNIDADES**

Cód	GRUPO DE PAGO	Sup. Dec. Admisible (ha)	Sup. Comprometida (ha)	Sup. ajustada compromiso (1) (ha)	% sobredec.	Sup. Resuelta (ha)	Importe Declarado	Importe Topado	Importe Resuelto	Importe tras sobredec.
429	OLIVAR	5,05		5,05	0,00	5,05	1.251,90	1.251,90	1.251,90	1.251,90
<b>TOTAL</b>		5,05	5,05	5,05		5,05	1.251,90	1.251,90	1.251,90	1.251,90

**APLICACIÓN DE REDUCCIONES Y PENALIZACIONES**

GRUPO DE PAGO	Importe Calculado	Importe prereduc.	Criterios de subvencionabilidad y compromisos	Presentación tardía	Omisión declaración	Condicionalidad	IMPORTE (Euros) RESUELTO
OLIVAR	1.251,90	1.251,90	0,00	0,00	0,00	0,00	1.251,90
<b>TOTAL</b>	1.251,90	1.251,90					1.251,90

**RESUMEN DE PAGOS****IMPORTE ( Euros )**

	RESUELTO	FEADER	MAPA	CAPADR
OLIVAR - Pago realizado	1.251,90 €	1.064,12 €	122,81 €	64,97 €

**RECINTOS RESUELTOS**

REF.	REFERENCIA SIGPAC	CULTIVO	DESCRIPCIÓN CULTIVO	S/R G.PAGO	PEND. MEDIA (%)	SUP. DEC. ADMISIBLE (ha)	SUP. COMPROM. (ha)	SUP. AJUSTADA COMPROM. (1) (ha)	SUP. CONY. SIGPAC (ha)	SUP. CERTIE (ha)	SUP. CAMPO (ha)	SUP. CAMPO DETER. CULT. DECLARADO (ha)	SUP. DEC. REDUCIDA (ha)	SUP. RESUELTA (ha)
-96189	41-033-026-00015-016	101010	OLIVAR-PICUAL	R 429	10,80	0,13	0,13	0,13		0,13			0,13	0,13
1700000005904809	41-033-026-00015-011	101010	OLIVAR-PICUAL	S 429	25,60	0,16	0,16	0,16		0,16			0,16	0,16
1700000005904810	41-033-026-00015-012	101010	OLIVAR-PICUAL	S 429	20,50	3,30	3,30	3,30		3,30			3,30	3,30
1700000005904811	41-033-026-00015-003	101010	OLIVAR-PICUAL	S 429	11,60	1,42	1,42	1,42		1,42			1,42	1,42
1700000005904812	41-033-026-00015-009	101010	OLIVAR-PICUAL	S 429	15,00	0,04	0,04	0,04		0,04			0,04	0,04

(1) Superficie declarada admisible ajustada con la superficie comprometida.  
(2) Factor de penalización valorando el alcance para el tipo de compromiso.Puede verificar la integridad de una copia de este documento mediante la lectura del código QR adjunto o mediante el acceso a la dirección <https://ws050.juntadeandalucia.es/verificarFirma> indicando el código de VERIFICACIÓN

FIRMADO POR

RAQUEL MARIA ESPIN CRESPO

18/12/2024

VERIFICACIÓN

Pk2jmUCNT2ZVULXR6LZ4ED5BQV9F2A

PÁG. 578/2017



**APELLIDOS Y NOMBRE / RAZÓN SOCIAL**

DIAZ BORREGO MARIA ANGELES

**NIF**

\*\*\*7374\*

**EXPEDIENTE**

1155111

**ANUALIDAD DE PAGO**

1ª

**IMPORTES POR ANUALIDAD**

	2023	2024	2025	2026	2027
IMPORTE MÁXIMO SUBVENCIONABLE	6.202,46 €	6.202,46 €	6.202,46 €	6.202,46 €	6.202,46 €
IMPORTE MEDIO DE TRANSFERENCIA (€/ha)	247,90 €	247,90 €	247,90 €	247,90 €	247,90 €

**RESUMEN DE UNIDADES**

Cód	GRUPO DE PAGO	Sup. Dec. Admisible (ha)	Sup. Comprometida (ha)	Sup. ajustada compromiso (1) (ha)	% sobredec.	Sup. Resuelta (ha)	Importe Declarado	Importe Topado	Importe Resuelto	Importe tras sobredec.
429	OLIVAR	25,02		25,02	0,00	25,02	6.202,46	6.202,46	6.202,46	6.202,46
<b>TOTAL</b>		25,02	25,02	25,02		25,02	6.202,46	6.202,46	6.202,46	6.202,46

**APLICACIÓN DE REDUCCIONES Y PENALIZACIONES**

GRUPO DE PAGO	Importe Calculado	Importe prereduc.	Criterios de subvencionabilidad y compromisos	Presentación tardía	Omisión declaración	Condicionalidad	IMPORTE (Euros) RESUELTO
OLIVAR	6.202,46	6.202,46	0,00	0,00	0,00	0,00	6.202,46
<b>TOTAL</b>	6.202,46	6.202,46					6.202,46

**RESUMEN DE PAGOS****IMPORTE ( Euros )**

	RESUELTO	FEADER	MAPA	CAPADR
OLIVAR - Pago realizado	6.202,46 €	5.272,09 €	608,46 €	321,91 €

**RECINTOS RESUELTOS**

REF.	REFERENCIA SIGPAC	CULTIVO	DESCRIPCIÓN CULTIVO	S/R	G.PAGO	PEND. MEDIA (%)	SUP. DEC. ADMISIBLE (ha)	SUP. COMPROM. (ha)	SUP. AJUSTADA COMPR.(1) (ha)	SUP. CONY. SIGPAC (ha)	SUP. CERTIE (ha)	SUP. CAMPO (ha)	SUP. CAMPO DETER. CULT. DECLARADO (ha)	SUP. DEC. REDUCIDA (ha)	SUP. RESUELTA (ha)
1700000006297453	41-041-001-00139-002	101138	OLIVAR-HOJIBLANCA	S	429	8,40	25,02	25,02	25,02		25,02			25,02	25,02

(1) Superficie declarada admisible ajustada con la superficie comprometida.  
(2) Factor de penalización valorando el alcance para el tipo de compromiso.

Puede verificar la integridad de una copia de este documento mediante la lectura del código QR adjunto o mediante el acceso a la dirección <https://ws050.juntadeandalucia.es/verificarFirma> indicando el código de VERIFICACIÓN

FIRMADO POR

RAQUEL MARIA ESPIN CRESPO

18/12/2024

VERIFICACIÓN

Pk2jmUCNT2ZVULXR6LZ4ED5BQV9F2A

PÁG. 579/2017



**APELLIDOS Y NOMBRE / RAZÓN SOCIAL**

DIAZ FERNANDEZ JESUS

NIF  
\*\*\*0160\*EXPEDIENTE  
1152837ANUALIDAD  
DE PAGO  
1ª**IMPORTES POR ANUALIDAD**

	2023	2024	2025	2026	2027
IMPORTE MÁXIMO SUBVENCIONABLE	1.105,63 €	1.105,63 €	1.105,63 €	1.105,63 €	1.105,63 €
IMPORTE MEDIO DE TRANSFERENCIA (€/ha)	247,90 €	247,90 €	247,90 €	247,90 €	247,90 €

**RESUMEN DE UNIDADES**

Cód	GRUPO DE PAGO	Sup. Dec. Admisible (ha)	Sup. Comprometida (ha)	Sup. ajustada compromiso (1) (ha)	% sobredec.	Sup. Resuelta (ha)	Importe Declarado	Importe Topado	Importe Resuelto	Importe tras sobredec.
429	OLIVAR	4,46		4,46	0,00	4,46	1.105,63	1.105,63	1.105,63	1.105,63
<b>TOTAL</b>		4,46	4,46	4,46		4,46	1.105,63	1.105,63	1.105,63	1.105,63

**APLICACIÓN DE REDUCCIONES Y PENALIZACIONES**

GRUPO DE PAGO	Importe Calculado	Importe prereduc.	Criterios de subvencionabilidad y compromisos	Presentación tardía	Omisión declaración	Condicionalidad	IMPORTE (Euros) RESUELTO
OLIVAR	1.105,63	1.105,63	0,00	0,00	0,00	0,00	1.105,63
<b>TOTAL</b>	1.105,63	1.105,63					1.105,63

**RESUMEN DE PAGOS****IMPORTE ( Euros )**

	RESUELTO	FEADER	MAPA	CAPADR
OLIVAR - Pago realizado	1.105,63 €	939,79 €	108,46 €	57,38 €

**RECINTOS RESUELTOS**

REF.	REFERENCIA SIGPAC	CULTIVO	DESCRIPCIÓN CULTIVO	S/R G.PAGO	PEND. MEDIA (%)	SUP. DEC. ADMISIBLE (ha)	SUP. COMPROM. (ha)	SUP. AJUSTADA COMPROM. (1) (ha)	SUP. CONY. SIGPAC (ha)	SUP. CERTIE (ha)	SUP. CAMPO (ha)	SUP. CAMPO DETER. CULT. DECLARADO (ha)	SUP. DEC. REDUCIDA (ha)	SUP. RESUELTA (ha)
1700000005330218	41-041-006-00003-001	101138	OLIVAR-HOJIBLANCA	S 429	2,70	0,95	0,95	0,95		0,95			0,95	0,95
1700000005330219	41-041-007-00059-001	101007	OLIVAR-MANZANILLA	S 429	7,10	0,01	0,01	0,01		0,01			0,01	0,01
1700000005330220	41-041-007-00065-001	101007	OLIVAR-MANZANILLA	S 429	8,40	0,58	0,58	0,58		0,58			0,58	0,58
1700000005330221	41-041-014-00021-001	101138	OLIVAR-HOJIBLANCA	S 429	19,00	1,41	1,41	1,41		1,41			1,41	1,41
1700000005330222	41-041-014-00006-001	101138	OLIVAR-HOJIBLANCA	S 429	3,90	0,64	0,64	0,64		0,64			0,64	0,64
1700000005330223	41-041-015-00218-001	101007	OLIVAR-MANZANILLA	S 429	6,50	0,86	0,86	0,86		0,86			0,86	0,86
1700000005330224	41-041-014-00020-001	101138	OLIVAR-HOJIBLANCA	S 429	11,30	0,01	0,01	0,01		0,01			0,01	0,01

(1) Superficie declarada admisible ajustada con la superficie comprometida.  
(2) Factor de penalización valorando el alcance para el tipo de compromiso.Puede verificar la integridad de una copia de este documento mediante la lectura del código QR adjunto o mediante el acceso a la dirección <https://ws050.juntadeandalucia.es/verificarFirma> indicando el código de VERIFICACIÓN

FIRMADO POR

RAQUEL MARIA ESPIN CRESPO

18/12/2024

VERIFICACIÓN

Pk2jmUCNT2ZVULXR6LZ4ED5BQV9F2A

PÁG. 580/2017





**APELLIDOS Y NOMBRE / RAZÓN SOCIAL**

DIAZ HARO ANTONIO MANUEL

**NIF**

\*\*\*2875\*

**EXPEDIENTE**

1128459

**ANUALIDAD DE PAGO**

1ª

**IMPORTES POR ANUALIDAD**

	2023	2024	2025	2026	2027
<b>IMPORTE MÁXIMO SUBVENCIONABLE</b>	9.916,00 €	9.916,00 €	9.916,00 €	9.916,00 €	9.916,00 €
<b>IMPORTE MEDIO DE TRANSFERENCIA (€/ha)</b>	247,90 €	247,90 €	247,90 €	247,90 €	247,90 €

**RESUMEN DE UNIDADES**

Cód	GRUPO DE PAGO	Sup. Dec. Admisible (ha)	Sup. Comprometida (ha)	Sup. ajustada compromiso (1) (ha)	% sobredec.	Sup. Resuelta (ha)	Importe Declarado	Importe Topado	Importe Resuelto	Importe tras sobredec.
429	OLIVAR	105,02		40,00	0,00	40,00	9.916,00	9.916,00	9.916,00	9.916,00
<b>TOTAL</b>		105,02	40,00	40,00		40,00	9.916,00	9.916,00	9.916,00	9.916,00

**APLICACIÓN DE REDUCCIONES Y PENALIZACIONES**

GRUPO DE PAGO	Importe Calculado	Importe prereduc.	Criterios de subvencionabilidad y compromisos	Presentación tardía	Omisión declaración	Condicionalidad	IMPORTE (Euros) RESUELTO
OLIVAR	9.916,00	9.916,00	0,00	0,00	0,00	0,00	9.916,00
<b>TOTAL</b>	9.916,00	9.916,00					9.916,00

**RESUMEN DE PAGOS****IMPORTE ( Euros )**

	RESUELTO	FEADER	MAPA	CAPADR
OLIVAR - Pago realizado	9.916,00 €	8.428,60 €	972,76 €	514,64 €

**RECINTOS RESUELTOS**

REF.	REFERENCIA SIGPAC	CULTIVO DESCRIPCIÓN CULTIVO	S/R G.PAGO	PEND. MEDIA (%)	SUP. DEC. ADMISIBLE (ha)	SUP. COMPROM. (ha)	SUP. AJUSTADA COMPR.(1) (ha)	SUP. CONY. SIGPAC (ha)	SUP. CERTIE (ha)	SUP. CAMPO (ha)	SUP. CAMPO DETER. CULT. DECLARADO (ha)	SUP. DEC. REDUCIDA (ha)	SUP. RESUELTA (ha)
-1350252	41-068-024-00036-007	101138 OLIVAR-HOJIBLANCA	R 429	8,20	17,80	17,80	17,80		17,80			17,80	17,80
1700000005233288	41-046-007-00038-002	101138 OLIVAR-HOJIBLANCA	S 429	4,80	8,09	8,05	8,05		8,09			8,05	8,05
1700000005233290	41-068-024-00036-009	101138 OLIVAR-HOJIBLANCA	R 429	14,60	3,97	3,97	3,97		3,97			3,97	3,97
1700000005233291	41-068-024-00036-010	101138 OLIVAR-HOJIBLANCA	R 429	19,80	0,57	0,57	0,57		0,57			0,57	0,57
1700000005233292	41-068-024-00007-002	101138 OLIVAR-HOJIBLANCA	R 429	12,20	6,63	6,63	6,63		6,63			6,63	6,63
1700000005233296	41-068-024-00007-004	101138 OLIVAR-HOJIBLANCA	S 429	11,90	0,11	0,11	0,11		0,11			0,11	0,11
1700000005233297	41-068-024-00002-001	101003 OLIVAR-ARBEQUINA	R 429	7,40	33,15	33,15	33,15		33,15			33,15	33,15
1700000005233298	41-068-024-00031-001	101138 OLIVAR-HOJIBLANCA	R 429	11,80	8,75	8,73	8,73		8,75			8,73	8,73
1700000005233299	41-068-024-00036-001	101138 OLIVAR-HOJIBLANCA	R 429	8,60	16,43	16,32	16,32		16,43			16,32	16,32
1700000005233300	41-068-025-00026-002	101003 OLIVAR-ARBEQUINA	R 429	1,70	9,52	9,52	9,52		9,52			9,52	9,52

**INCIDENCIAS****INCIDENCIA DESCRIPCIÓN**

4272	Verifica que las líneas de declaración de las Solicitudes Únicas no tienen solapes con la capa de Retroactividad Gráfica (ambas de la misma campaña) a nivel de expediente/línea de declaración gráfica de la solicitud. Ref:1700000005233288 Recinto:41-046-007-00038-00002 Cultivo: - Agregado de la referencia del recinto.:0 Zona de la referencia del recinto.:0 Superficie solapada.:0,04 Id. Incid.:101087697 Ref:1700000005233298 Recinto:41-068-024-00031-00001 Cultivo: - Agregado de la referencia del recinto.:0 Zona de la referencia del recinto.:0 Superficie solapada.:0,02 Id. Incid.:101087698 Ref:1700000005233299 Recinto:41-068-024-00036-00001 Cultivo: - Agregado de la referencia del recinto.:0 Zona de la referencia del recinto.:0 Superficie solapada.:0,04 Id. Incid.:101087700 Ref:1700000005233299 Recinto:41-068-024-00036-00001 Cultivo: - Agregado de la referencia del recinto.:0 Zona de la referencia del recinto.:0 Superficie solapada.:0,07 Id. Incid.:101087699
------	--

(1) Superficie declarada admisible ajustada con la superficie comprometida.  
(2) Factor de penalización valorando el alcance para el tipo de compromiso.Puede verificar la integridad de una copia de este documento mediante la lectura del código QR adjunto o mediante el acceso a la dirección <https://ws050.juntadeandalucia.es/verificarFirma> indicando el código de VERIFICACIÓN

FIRMADO POR

RAQUEL MARIA ESPIN CRESPO

18/12/2024

VERIFICACIÓN

Pk2jmUCNT2ZVULXR6LZ4ED5BQV9F2A

PÁG. 581/2017



**APELLIDOS Y NOMBRE / RAZÓN SOCIAL**

DIAZ LOPEZ SEBASTIANA

NIF  
\*\*\*2582\*EXPEDIENTE  
1214217ANUALIDAD  
DE PAGO  
1ª**IMPORTES POR ANUALIDAD**

	2023	2024	2025	2026	2027
IMPORTE MÁXIMO SUBVENCIONABLE	1.626,22 €	1.626,22 €	1.626,22 €	1.626,22 €	1.626,22 €
IMPORTE MEDIO DE TRANSFERENCIA (€/ha)	247,90 €	247,90 €	247,90 €	247,90 €	247,90 €

**RESUMEN DE UNIDADES**

Cód	GRUPO DE PAGO	Sup. Dec. Admisible (ha)	Sup. Comprometida (ha)	Sup. ajustada compromiso (1) (ha)	% sobredec.	Sup. Resuelta (ha)	Importe Declarado	Importe Topado	Importe Resuelto	Importe tras sobredec.
429	OLIVAR	6,56		6,56	0,00	6,56	1.626,22	1.626,22	1.626,22	1.626,22
<b>TOTAL</b>		6,56	6,56	6,56		6,56	1.626,22	1.626,22	1.626,22	1.626,22

**APLICACIÓN DE REDUCCIONES Y PENALIZACIONES**

GRUPO DE PAGO	Importe Calculado	Importe prereduc.	Criterios de subvencionabilidad y compromisos	Presentación tardía	Omisión declaración	Condicionalidad	IMPORTE (Euros) RESUELTO
OLIVAR	1.626,22	1.626,22	0,00	0,00	0,00	0,00	1.626,22
<b>TOTAL</b>	1.626,22	1.626,22					1.626,22

**RESUMEN DE PAGOS****IMPORTE ( Euros )**

	RESUELTO	FEADER	MAPA	CAPADR
OLIVAR - Pago realizado	1.626,22 €	1.382,29 €	159,53 €	84,40 €

**RECINTOS RESUELTOS**

REF.	REFERENCIA SIGPAC	CULTIVO	DESCRIPCIÓN CULTIVO	S/R G.PAGO	PEND. MEDIA (%)	SUP. DEC. ADMISIBLE (ha)	SUP. COMPROM. (ha)	SUP. AJUSTADA COMPR.(1) (ha)	SUP. CONV. SIGPAC (ha)	SUP. CERTIE (ha)	SUP. CAMPO (ha)	SUP. CAMPO DETER. CULT. DECLARADO (ha)	SUP. DEC. REDUCIDA (ha)	SUP. RESUELTA (ha)
1700000005788570	41-012-001-00131-001	101130	OLIVAR-GORDAL SEVILLANA	S 429	4,80	5,23	5,23	5,23		5,23			5,23	5,23
1700000005788572	41-075-011-00013-002	101218	OLIVAR-MANZANILLA DE SEVILLA	S 429	4,80	1,29	1,29	1,29		1,29			1,29	1,29
1700000005788574	41-075-011-00015-001	101218	OLIVAR-MANZANILLA DE SEVILLA	S 429	6,10	0,04	0,04	0,04		0,04			0,04	0,04

(1) Superficie declarada admisible ajustada con la superficie comprometida.  
(2) Factor de penalización valorando el alcance para el tipo de compromiso.

Puede verificar la integridad de una copia de este documento mediante la lectura del código QR adjunto o mediante el acceso a la dirección <https://ws050.juntadeandalucia.es/verificarFirma> indicando el código de VERIFICACIÓN

FIRMADO POR

RAQUEL MARIA ESPIN CRESPO

18/12/2024

VERIFICACIÓN

Pk2jmUCNT2ZVULXR6LZ4ED5BQV9F2A

PÁG. 582/2017



**APELLIDOS Y NOMBRE / RAZÓN SOCIAL**

DÍAZ MOLINA JUAN JOSE

**NIF**

\*\*\*2425\*

**EXPEDIENTE**

1235554

**ANUALIDAD DE PAGO**

1ª

**IMPORTES POR ANUALIDAD**

	2023	2024	2025	2026	2027
IMPORTE MÁXIMO SUBVENCIONABLE	2.181,08 €	2.181,08 €	2.181,08 €	2.181,08 €	2.181,08 €
IMPORTE MEDIO DE TRANSFERENCIA (€/ha)	68,18 €	68,18 €	68,18 €	68,18 €	68,18 €

**RESUMEN DE UNIDADES**

Cód	GRUPO DE PAGO	Sup. Dec. Admisible (ha)	Sup. Comprometida (ha)	Sup. ajustada compromiso (1) (ha)	% sobredec.	Sup. Resuelta (ha)	Importe Declarado	Importe Topado	Importe Resuelto	Importe tras sobredec.
428	PASTOS ASOCIADOS A GANADERÍA ECOLÓGICA	31,99		31,99	0,00	31,99	2.627,98	2.181,08	2.181,08	2.181,08
<b>TOTAL</b>		31,99	31,99	31,99		31,99	2.627,98	2.181,08	2.181,08	2.181,08

**APLICACIÓN DE REDUCCIONES Y PENALIZACIONES**

GRUPO DE PAGO	Importe Calculado	Importe prereduc.	Criterios de subvencionabilidad y compromisos	Presentación tardía	Omisión declaración	Condicionalidad	IMPORTE (Euros) RESUELTO
PASTOS ASOCIADOS A GANADERÍA	2.181,08	2.181,08	0,00	0,00	0,00	0,00	2.181,08
<b>TOTAL</b>	2.181,08	2.181,08					2.181,08

**RESUMEN DE PAGOS****IMPORTE (Euros)**

	RESUELTO	FEADER	MAPA	CAPADR
PASTOS ASOCIADOS A GANADERÍA ECOLÓGICA - Pago realizado	2.181,08 €	1.853,92 €	213,96 €	113,20 €

**RECINTOS RESUELTOS**

REE.	REFERENCIA SIGPAC	CULTIVO DESCRIPCIÓN CULTIVO	S/R G.PAGO	PEND. MEDIA (%)	SUP. DEC. ADMISIBLE (ha)	SUP. COMPROM. (ha)	SUP. AJUSTADA COMPROM. (1) (ha)	SUP. CONV. SIGPAC (ha)	SUP. CERTIF. (ha)	SUP. CAMPO (ha)	SUP. CAMPO DETER. CULT. (ha)	SUP. DEC. REDUCIDA (ha)	SUP. RESUELTA (ha)
6938166	41-087-900-99000-990	62000 PASTOS PERMANENTES DE 5 O MAS AÑOS-SIN VARIEDAD	S 428	3,33	31,99	31,99	31,99		31,99			31,99	31,99

**Datos considerados para el Cálculo de la Carga Ganadera mínima y máxima del expediente**

Explotación	Especie	Inscrito en Sipea y Admisible	Ugm Calculada para CG Mínima	Ugm Calculada para CG Máxima
ES410870001262	CABALLAR	SI	8,00	8,00
			8,00	8,00

Superficie determinada para Cálculo Carga Ganadera Mínima: 31,99 ha

Superficie determinada para Cálculo Carga Ganadera Máxima: 31,99 ha

Carga Ganadera Mínima Expediente: 0,25 ugm/ha

Carga Ganadera Máxima Expediente: 0,25 ugm/ha

Los importes del Grupo de Pago de pastos de este expediente han sido ajustados por no llegar a la carga ganadera mínima de 0,3

**Recintos Determinados para el Cálculo de Garga Ganadera Mínima**

REF.	REFERENCIA SIGPAC	CULTIVO DESCRIPCIÓN CULTIVO	S/R	SUP. RESUELTA (ha)
6938166	41-087-900-99000-99001	62000 PASTOS PERMANENTES DE 5 O MAS AÑOS-SIN VARIEDAD	S	31,99

**Recintos Determinados para el Cálculo de Garga Ganadera Máxima**

REF.	REFERENCIA SIGPAC	CULTIVO DESCRIPCIÓN CULTIVO	S/R	SUP. RESUELTA (ha)
6938166	41-087-900-99000-99001	62000 PASTOS PERMANENTES DE 5 O MAS AÑOS-SIN VARIEDAD	S	31,99

(1) Superficie declarada admisible ajustada con la superficie comprometida.  
(2) Factor de penalización valorando el alcance para el tipo de compromiso.Puede verificar la integridad de una copia de este documento mediante la lectura del código QR adjunto o mediante el acceso a la dirección <https://ws050.juntadeandalucia.es/verificarFirma> indicando el código de VERIFICACIÓN

FIRMADO POR

RAQUEL MARIA ESPIN CRESPO

18/12/2024

VERIFICACIÓN

Pk2jmUCNT2ZVULXR6LZ4ED5BQV9F2A

PÁG. 583/2017



**APELLIDOS Y NOMBRE / RAZÓN SOCIAL**

DIAZ MORENO ANA ROSA

NIF  
\*\*\*\*5006\*EXPEDIENTE  
1045652**ANUALIDAD DE PAGO**

1ª

**IMPORTES POR ANUALIDAD**

	2023	2024	2025	2026	2027
IMPORTE MÁXIMO SUBVENCIONABLE	510,50 €	510,50 €	510,50 €	510,50 €	510,50 €
IMPORTE MEDIO DE TRANSFERENCIA (€/ha)	349,66 €	349,66 €	349,66 €	349,66 €	349,66 €

**RESUMEN DE UNIDADES**

Cód	GRUPO DE PAGO	Sup. Dec. Admisible (ha)	Sup. Comprometida (ha)	Sup. ajustada compromiso (1) (ha)	% sobredec.	Sup. Resuelta (ha)	Importe Declarado	Importe Topado	Importe Resuelto	Importe tras sobredec.
433	FRUTALES REGADÍO	1,46		1,46	0,00	1,46	510,50	510,50	510,50	510,50
<b>TOTAL</b>		1,46	1,46	1,46		1,46	510,50	510,50	510,50	510,50

**APLICACIÓN DE REDUCCIONES Y PENALIZACIONES**

GRUPO DE PAGO	Importe Calculado	Importe prereduc.	Criterios de subvencionabilidad y compromisos	Presentación tardía	Omisión declaración	Condicionalidad	IMPORTE (Euros) RESUELTO
FRUTALES REGADÍO	510,50	510,50	0,00	0,00	0,00	0,00	510,50
<b>TOTAL</b>	510,50	510,50					510,50

**RESUMEN DE PAGOS****IMPORTE ( Euros )**

	RESUELTO	FEADER	MAPA	CAPADR
FRUTALES REGADÍO - Pago realizado	510,50 €	433,93 €	50,08 €	26,49 €

**RECINTOS RESUELTOS**

REF.	REFERENCIA SIGPAC	CULTIVO DESCRIPCIÓN CULTIVO	S/R	G.PAGO	PEND. MEDIA (%)	SUP. DEC. ADMISIBLE (ha)	SUP. COMPROM. (ha)	SUP. AJUSTADA COMPR.(1) (ha)	SUP. CONY. SIGPAC (ha)	SUP. CERTIE (ha)	SUP. CAMPO (ha)	SUP. CAMPO DETER. CULT. DECLARADO (ha)	SUP. DEC. REDUCIDA (ha)	SUP. RESUELTA (ha)
-1572776	41-007-004-00080-001	356000 NARANJO AMARGO-SIN VARIEDAD	R	433	1,00	1,46	1,46	1,46		1,46			1,46	1,46

**INCIDENCIAS****INCIDENCIA DESCRIPCIÓN**

- 100400 Recinto con cultivo, variedad, régimen de explotación o uso Sigpac no compatible con la operación solicitada ( Anexo IV.I Cultivos y variedades elegibles para las Intervenciones. Orden de 28 de marzo de 2023 ).  
Ref:5525115 Recinto:41-007-002-00135-00002 Cultivo:356000 NARANJO AMARGO-SIN VARIEDAD Secano Uso:CI
- 100402 Recinto solicitado no forma parte de ningún organismo de control autorizado para la producción ecológica en Andalucía o fecha de inscripción posterior al plazo establecido ( Anexo I. Criterios de Subvencionabilidad. Orden 28 de marzo de 2023 ).  
Ref:4099069 Recinto:41-007-005-00024-00001 Cultivo:206004 NARANJO-NAVELINA Regadio
- 100424 Solicita recinto que no está comprometido para la operación.  
Ref:5525115 Recinto:41-007-002-00135-00002 Cultivo:356000 NARANJO AMARGO-SIN VARIEDAD Secano  
Ref:4099069 Recinto:41-007-005-00024-00001 Cultivo:206004 NARANJO-NAVELINA Regadio

(1) Superficie declarada admisible ajustada con la superficie comprometida.  
(2) Factor de penalización valorando el alcance para el tipo de compromiso.

Puede verificar la integridad de una copia de este documento mediante la lectura del código QR adjunto o mediante el acceso a la dirección <https://ws050.juntadeandalucia.es/verificarFirma> indicando el código de VERIFICACIÓN

FIRMADO POR

RAQUEL MARIA ESPIN CRESPO

18/12/2024

VERIFICACIÓN

Pk2jmUCNT2ZVULXR6LZ4ED5BQV9F2A

PÁG. 584/2017



**APELLIDOS Y NOMBRE / RAZÓN SOCIAL**

DIAZ MURIANA MARIA FLOR

NIF  
\*\*\*9800\*EXPEDIENTE  
1205071**ANUALIDAD DE PAGO**

1ª

**IMPORTES POR ANUALIDAD**

	2023	2024	2025	2026	2027
IMPORTE MÁXIMO SUBVENCIONABLE	9.916,00 €	9.916,00 €	9.916,00 €	9.916,00 €	9.916,00 €
IMPORTE MEDIO DE TRANSFERENCIA (€/ha)	247,90 €	247,90 €	247,90 €	247,90 €	247,90 €

**RESUMEN DE UNIDADES**

Cód	GRUPO DE PAGO	Sup. Dec. Admisible (ha)	Sup. Comprometida (ha)	Sup. ajustada compromiso (1) (ha)	% sobredec.	Sup. Resuelta (ha)	Importe Declarado	Importe Topado	Importe Resuelto	Importe tras sobredec.
429	OLIVAR	46,12		40,00	0,00	40,00	9.916,00	9.916,00	9.916,00	9.916,00
<b>TOTAL</b>		46,12	40,00	40,00		40,00	9.916,00	9.916,00	9.916,00	9.916,00

**APLICACIÓN DE REDUCCIONES Y PENALIZACIONES**

GRUPO DE PAGO	Importe Calculado	Importe prereduc.	Criterios de subvencionabilidad y compromisos	Presentación tardía	Omisión declaración	Condicionalidad	IMPORTE (Euros) RESUELTO
OLIVAR	9.916,00	9.916,00	0,00	0,00	0,00	0,00	9.916,00
<b>TOTAL</b>	9.916,00	9.916,00					9.916,00

**RESUMEN DE PAGOS****IMPORTE ( Euros )**

	RESUELTO	FEADER	MAPA	CAPADR
OLIVAR - Pago realizado	9.916,00 €	8.428,60 €	972,76 €	514,64 €

**RECINTOS RESUELTOS**

REF.	REFERENCIA SIGPAC	CULTIVO	DESCRIPCIÓN CULTIVO	S/R G.PAGO	PEND. MEDIA (%)	SUP. DEC. ADMISIBLE (ha)	SUP. COMPROM. (ha)	SUP. AJUSTADA COMPR.(1) (ha)	SUP. CONY. SIGPAC (ha)	SUP. CERTIE (ha)	SUP. CAMPO (ha)	SUP. CAMPO DETER. CULT. DECLARADO (ha)	SUP. DEC. REDUCIDA (ha)	SUP. RESUELTA (ha)
1700000006672531	41-002-009-00220-014	101010	OLIVAR-PICUAL	S 429	9,50	0,11	0,11	0,11		0,11			0,11	0,11
1700000006672532	41-002-009-00220-013	101010	OLIVAR-PICUAL	S 429	6,60	0,14	0,14	0,14		0,14			0,14	0,14
1700000006672536	41-002-009-00149-006	101010	OLIVAR-PICUAL	S 429	24,00	44,07	44,07	44,07		44,07			44,07	44,07
1700000006672537	41-002-009-00159-001	101010	OLIVAR-PICUAL	S 429	22,00	1,26	1,26	1,26		1,26			1,26	1,26
1700000006672538	41-002-009-00220-007	101010	OLIVAR-PICUAL	S 429	8,40	0,54	0,54	0,54		0,54			0,54	0,54

(1) Superficie declarada admisible ajustada con la superficie comprometida.  
(2) Factor de penalización valorando el alcance para el tipo de compromiso.Puede verificar la integridad de una copia de este documento mediante la lectura del código QR adjunto o mediante el acceso a la dirección <https://ws050.juntadeandalucia.es/verificarFirma> indicando el código de VERIFICACIÓN

FIRMADO POR

RAQUEL MARIA ESPIN CRESPO

18/12/2024

VERIFICACIÓN

Pk2jmUCNT2ZVULXR6LZ4ED5BQV9F2A

PÁG. 585/2017



**APELLIDOS Y NOMBRE / RAZÓN SOCIAL**

DIAZ OCAÑA FRANCISCO

**NIF**

\*\*\*0608\*

**EXPEDIENTE**

1225030

**ANUALIDAD DE PAGO**

1ª

**IMPORTES POR ANUALIDAD**

	2023	2024	2025	2026	2027
<b>IMPORTE MÁXIMO SUBVENCIONABLE</b>	1.747,70 €	1.747,70 €	1.747,70 €	1.747,70 €	1.747,70 €
<b>IMPORTE MEDIO DE TRANSFERENCIA (€/ha)</b>	247,90 €	247,90 €	247,90 €	247,90 €	247,90 €

**RESUMEN DE UNIDADES**

Cód	GRUPO DE PAGO	Sup. Dec. Admisible (ha)	Sup. Comprometida (ha)	Sup. ajustada compromiso (1) (ha)	% sobredec.	Sup. Resuelta (ha)	Importe Declarado	Importe Topado	Importe Resuelto	Importe tras sobredec.
429	OLIVAR	7,05		7,05	0,00	7,05	1.747,70	1.747,70	1.747,70	1.747,70
<b>TOTAL</b>		7,05	7,05	7,05		7,05	1.747,70	1.747,70	1.747,70	1.747,70

**APLICACIÓN DE REDUCCIONES Y PENALIZACIONES**

GRUPO DE PAGO	Importe Calculado	Importe prereduc.	Criterios de subvencionabilidad y compromisos	Presentación tardía	Omisión declaración	Condicionalidad	IMPORTE (Euros) RESUELTO
OLIVAR	1.747,70	1.747,70	0,00	0,00	0,00	0,00	1.747,70
<b>TOTAL</b>	1.747,70	1.747,70					1.747,70

**RESUMEN DE PAGOS****IMPORTE ( Euros )**

	RESUELTO	FEADER	MAPA	CAPADR
OLIVAR - Pago realizado	1.747,70 €	1.485,55 €	171,45 €	90,70 €

**RECINTOS RESUELTOS**

REF.	REFERENCIA SIGPAC	CULTIVO	DESCRIPCIÓN CULTIVO	S/R	G.PAGO	PEND. MEDIA (%)	SUP. DEC. ADMISIBLE (ha)	SUP. COMPROM. (ha)	SUP. AJUSTADA COMPR.(1) (ha)	SUP. CONY. SIGPAC (ha)	SUP. CERTIE (ha)	SUP. CAMPO (ha)	SUP. CAMPO DETER. CULT. DECLARADO (ha)	SUP. DEC. REDUCIDA (ha)	SUP. RESUELTA (ha)
1700000006924577	41-064-026-00087-001	101138	OLIVAR-HOJIBLANCA	S	429	23,80	7,05	7,05	7,05		7,05			7,05	7,05

(1) Superficie declarada admisible ajustada con la superficie comprometida.  
(2) Factor de penalización valorando el alcance para el tipo de compromiso.Puede verificar la integridad de una copia de este documento mediante la lectura del código QR adjunto o mediante el acceso a la dirección <https://ws050.juntadeandalucia.es/verificarFirma> indicando el código de VERIFICACIÓN

FIRMADO POR

RAQUEL MARIA ESPIN CRESPO

18/12/2024

VERIFICACIÓN

Pk2jmUCNT2ZVULXR6LZ4ED5BQV9F2A

PÁG. 586/2017



**APELLIDOS Y NOMBRE / RAZÓN SOCIAL**

DIAZ OLIVA ANA

NIF  
\*\*\*2565\*EXPEDIENTE  
1179548ANUALIDAD  
DE PAGO  
1ª**IMPORTES POR ANUALIDAD**

	2023	2024	2025	2026	2027
IMPORTE MÁXIMO SUBVENCIONABLE	3.346,90 €	3.346,90 €	3.346,90 €	3.346,90 €	3.346,90 €
IMPORTE MEDIO DE TRANSFERENCIA (€/ha)	151,17 €	151,17 €	151,17 €	151,17 €	151,17 €

**RESUMEN DE UNIDADES**

Cód	GRUPO DE PAGO	Sup. Dec. Admisible (ha)	Sup. Comprometida (ha)	Sup. ajustada compromiso (1) (ha)	% sobredec.	Sup. Resuelta (ha)	Importe Declarado	Importe Topado	Importe Resuelto	Importe tras sobredec.
426	HERBÁCEOS	22,17		22,14	0,00	22,14	3.346,90	3.346,90	3.346,90	3.346,90
<b>TOTAL</b>		22,17	22,14	22,14		22,14	3.346,90	3.346,90	3.346,90	3.346,90

**APLICACIÓN DE REDUCCIONES Y PENALIZACIONES**

GRUPO DE PAGO	Importe Calculado	Importe prerreduc.	Criterios de subvencionabilidad y compromisos	Presentación tardía	Omisión declaración	Condicionalidad	IMPORTE (Euros) RESUELTO
HERBÁCEOS	3.346,90	3.346,90	0,00	0,00	0,00	0,00	3.346,90
<b>TOTAL</b>	3.346,90	3.346,90					3.346,90

**RESUMEN DE PAGOS****IMPORTE ( Euros )**

	RESUELTO	FEADER	MAPA	CAPADR
HERBÁCEOS - Pago realizado	3.346,90 €	2.844,87 €	328,33 €	173,70 €

**RECINTOS RESUELTOS**

REF.	REFERENCIA SIGPAC	CULTIVO DESCRIPCIÓN CULTIVO	S/R G.PAGO	PEND. MEDIA (%)	SUP. DEC. ADMISIBLE (ha)	SUP. COMPROM. (ha)	SUP. AJUSTADA COMPROM. (1) (ha)	SUP. CONY. SIGPAC (ha)	SUP. CERTIE (ha)	SUP. CAMPO (ha)	SUP. CAMPO DETER. CULT. DECLARADO (ha)	SUP. DEC. REDUCIDA (ha)	SUP. RESUELTA (ha)
1700000006532743	41-065-026-09005-008	1037 TRIGO BLANDO-ARTUR NICK	S 426	11,50	0,32	0,32	0,32	0,32	0,32			0,32	0,32
1700000006532744	41-065-027-00023-008	1037 TRIGO BLANDO-ARTUR NICK	S 426	12,30	16,33	16,30	16,30		16,33			16,30	16,30
1700000006532745	41-065-027-00029-008	1037 TRIGO BLANDO-ARTUR NICK	S 426	5,10	0,09	0,09	0,09		0,09			0,09	0,09
1700000006532747	41-065-027-00008-001	41095 HABAS-PROTHABAT 69	S 426	14,20	5,29	5,29	5,29		5,29			5,29	5,29
1700000006532748	41-065-027-00009-004	41095 HABAS-PROTHABAT 69	S 426	14,60	0,14	0,14	0,14		0,14			0,14	0,14

**INCIDENCIAS****INCIDENCIA DESCRIPCIÓN**

- 4272 Verifica que las líneas de declaración de las Solicitudes Únicas no tienen solapes con la capa de Retroactividad Gráfica (ambas de la misma campaña) a nivel de expediente/línea de declaración gráfica de la solicitud.  
Ref:1700000006532744 Recinto:41-065-027-00023-00008 Cultivo: - Agregado de la referencia del recinto.:0 Zona de la referencia del recinto.:0 Superficie solapada.:0,03 Id. Incid.:101087780
- 100411 Recinto no admisible por no estar asociado en SIGGAN a una explotación ganadera ( Artículo 10 de la Orden de 28 de marzo de 2023 ).  
Ref:1700000006532751 Recinto:41-065-062-00002-00003 Cultivo:20000 BARBECHO TRADICIONAL-SIN VARIEDAD Secano  
Ref:1700000006532752 Recinto:41-065-062-00003-00001 Cultivo:20000 BARBECHO TRADICIONAL-SIN VARIEDAD Secano  
Ref:1700000006532753 Recinto:41-065-062-00004-00001 Cultivo:20000 BARBECHO TRADICIONAL-SIN VARIEDAD Secano  
Ref:1700000006532754 Recinto:41-065-062-00006-00001 Cultivo:20000 BARBECHO TRADICIONAL-SIN VARIEDAD Secano  
Ref:1700000006532756 Recinto:41-065-062-00007-00001 Cultivo:20000 BARBECHO TRADICIONAL-SIN VARIEDAD Secano  
Ref:-550126 Recinto:41-065-075-00066-00003 Cultivo:20000 BARBECHO TRADICIONAL-SIN VARIEDAD Secano  
Ref:1700000006532749 Recinto:41-065-075-00081-00007 Cultivo:20000 BARBECHO TRADICIONAL-SIN VARIEDAD Secano  
Ref:-550134 Recinto:41-065-075-00082-00003 Cultivo:20000 BARBECHO TRADICIONAL-SIN VARIEDAD Secano
- 100424 Solicita recinto que no está comprometido para la operación.  
Ref:1700000006532751 Recinto:41-065-062-00002-00003 Cultivo:20000 BARBECHO TRADICIONAL-SIN VARIEDAD Secano  
Ref:1700000006532752 Recinto:41-065-062-00003-00001 Cultivo:20000 BARBECHO TRADICIONAL-SIN VARIEDAD Secano  
Ref:1700000006532753 Recinto:41-065-062-00004-00001 Cultivo:20000 BARBECHO TRADICIONAL-SIN VARIEDAD Secano  
Ref:1700000006532754 Recinto:41-065-062-00006-00001 Cultivo:20000 BARBECHO TRADICIONAL-SIN VARIEDAD Secano  
Ref:1700000006532756 Recinto:41-065-062-00007-00001 Cultivo:20000 BARBECHO TRADICIONAL-SIN VARIEDAD Secano  
Ref:-550126 Recinto:41-065-075-00066-00003 Cultivo:20000 BARBECHO TRADICIONAL-SIN VARIEDAD Secano  
Ref:1700000006532749 Recinto:41-065-075-00081-00007 Cultivo:20000 BARBECHO TRADICIONAL-SIN VARIEDAD Secano  
Ref:-550134 Recinto:41-065-075-00082-00003 Cultivo:20000 BARBECHO TRADICIONAL-SIN VARIEDAD Secano

(1) Superficie declarada admisible ajustada con la superficie comprometida.  
(2) Factor de penalización valorando el alcance para el tipo de compromiso.Puede verificar la integridad de una copia de este documento mediante la lectura del código QR adjunto o mediante el acceso a la dirección <https://ws050.juntadeandalucia.es/verificarFirma> indicando el código de VERIFICACIÓN

FIRMADO POR

RAQUEL MARIA ESPIN CRESPO

18/12/2024

VERIFICACIÓN

Pk2jmUCNT2ZVULXR6LZ4ED5BQV9F2A

PÁG. 587/2017



**APELLIDOS Y NOMBRE / RAZÓN SOCIAL**

DIAZ PEREZ SARA MARIA

NIF  
\*\*\*5080\*EXPEDIENTE  
1265069**ANUALIDAD DE PAGO**

1ª

**IMPORTES POR ANUALIDAD**

	2023	2024	2025	2026	2027
IMPORTE MÁXIMO SUBVENCIONABLE	743,70 €	743,70 €	743,70 €	743,70 €	743,70 €
IMPORTE MEDIO DE TRANSFERENCIA (€/ha)	247,90 €	247,90 €	247,90 €	247,90 €	247,90 €

**RESUMEN DE UNIDADES**

Cód	GRUPO DE PAGO	Sup. Dec. Admisible (ha)	Sup. Comprometida (ha)	Sup. ajustada compromiso (1) (ha)	% sobredec.	Sup. Resuelta (ha)	Importe Declarado	Importe Topado	Importe Resuelto	Importe tras sobredec.
429	OLIVAR	3,00		3,00	0,00	3,00	743,70	743,70	743,70	743,70
<b>TOTAL</b>		3,00	3,00	3,00		3,00	743,70	743,70	743,70	743,70

**APLICACIÓN DE REDUCCIONES Y PENALIZACIONES**

GRUPO DE PAGO	Importe Calculado	Importe prereduc.	Criterios de subvencionabilidad y compromisos	Presentación tardía	Omisión declaración	Condicionalidad	IMPORTE (Euros) RESUELTO
OLIVAR	743,70	743,70	0,00	0,00	0,00	0,00	743,70
<b>TOTAL</b>	743,70	743,70					743,70

**RESUMEN DE PAGOS****IMPORTE ( Euros )**

	RESUELTO	FEADER	MAPA	CAPADR
OLIVAR - Pago realizado	743,70 €	632,15 €	72,96 €	38,59 €

**RECINTOS RESUELTOS**

REF.	REFERENCIA SIGPAC	CULTIVO	DESCRIPCIÓN CULTIVO	S/R G.PAGO	PEND. MEDIA (%)	SUP. DEC. ADMISIBLE (ha)	SUP. COMPROM. (ha)	SUP. AJUSTADA COMPR.(1) (ha)	SUP. CONY. SIGPAC (ha)	SUP. CERTIE (ha)	SUP. CAMPO (ha)	SUP. CAMPO DETER. CULT. DECLARADO (ha)	SUP. DEC. REDUCIDA (ha)	SUP. RESUELTA (ha)
-1535368	41-074-004-00060-013	101195	OLIVAR-LECHIN DE SEVILLA	S	429	28,70	3,00	3,00	3,00	3,00			3,00	3,00

**INCIDENCIAS****INCIDENCIA DESCRIPCIÓN**

- 226 Recinto abandonado según SIGPAC por el que solicita alguna ayuda/práctica.  
Ref:-1451286 Recinto:41-074-004-00060-00026 Cultivo:101195 OLIVAR-LECHIN DE SEVILLA Secano  
Ref:-1451287 Recinto:41-074-004-00060-00027 Cultivo:101195 OLIVAR-LECHIN DE SEVILLA Secano
- 100424 Solicita recinto que no está comprometido para la operación.  
Ref:-1451286 Recinto:41-074-004-00060-00026 Cultivo:101195 OLIVAR-LECHIN DE SEVILLA Secano  
Ref:-1451287 Recinto:41-074-004-00060-00027 Cultivo:101195 OLIVAR-LECHIN DE SEVILLA Secano

(1) Superficie declarada admisible ajustada con la superficie comprometida.  
(2) Factor de penalización valorando el alcance para el tipo de compromiso.

Puede verificar la integridad de una copia de este documento mediante la lectura del código QR adjunto o mediante el acceso a la dirección <https://ws050.juntadeandalucia.es/verificarFirma> indicando el código de VERIFICACIÓN

FIRMADO POR

RAQUEL MARIA ESPIN CRESPO

18/12/2024

VERIFICACIÓN

Pk2jmUCNT2ZVULXR6LZ4ED5BQV9F2A

PÁG. 588/2017





**APELLIDOS Y NOMBRE / RAZÓN SOCIAL**

DIAZ RIVERA JOSE

**NIF**

\*\*\*7479\*

**EXPEDIENTE**

1197880

**ANUALIDAD DE PAGO**

1ª

**IMPORTES POR ANUALIDAD**

	2023	2024	2025	2026	2027
<b>IMPORTE MÁXIMO SUBVENCIONABLE</b>	691,64 €	691,64 €	691,64 €	691,64 €	691,64 €
<b>IMPORTE MEDIO DE TRANSFERENCIA (€/ha)</b>	247,90 €	247,90 €	247,90 €	247,90 €	247,90 €

**RESUMEN DE UNIDADES**

Cód	GRUPO DE PAGO	Sup. Dec. Admisible (ha)	Sup. Comprometida (ha)	Sup. ajustada compromiso (1) (ha)	% sobredec.	Sup. Resuelta (ha)	Importe Declarado	Importe Topado	Importe Resuelto	Importe tras sobredec.
429	OLIVAR	2,79		2,79	0,00	2,79	691,64	691,64	691,64	691,64
<b>TOTAL</b>		2,79	2,79	2,79		2,79	691,64	691,64	691,64	691,64

**APLICACIÓN DE REDUCCIONES Y PENALIZACIONES**

GRUPO DE PAGO	Importe Calculado	Importe prereduc.	Criterios de subvencionabilidad y compromisos	Presentación tardía	Omisión declaración	Condicionalidad	IMPORTE (Euros) RESUELTO
OLIVAR	691,64	691,64	0,00	0,00	0,00	0,00	691,64
<b>TOTAL</b>	691,64	691,64					691,64

**RESUMEN DE PAGOS****IMPORTE ( Euros )**

	RESUELTO	FEADER	MAPA	CAPADR
OLIVAR - Pago realizado	691,64 €	587,89 €	67,85 €	35,90 €

**RECINTOS RESUELTOS**

REF.	REFERENCIA SIGPAC	CULTIVO DESCRIPCIÓN CULTIVO	S/R G.PAGO	PEND. MEDIA (%)	SUP. DEC. ADMISIBLE (ha)	SUP. COMPROM. (ha)	SUP. AJUSTADA COMPR.(1) (ha)	SUP. CONY. SIGPAC (ha)	SUP. CERTIE (ha)	SUP. CAMPO (ha)	SUP. CAMPO DETER. CULT. DECLARADO (ha)	SUP. DEC. REDUCIDA (ha)	SUP. RESUELTA (ha)
170000005825184	41-035-008-00010-001	101195 OLIVAR-LECHIN DE SEVILLA	S	429	33,00	2,25	2,25	2,25	2,25			2,25	2,25
170000005825186	41-035-012-00103-002	101195 OLIVAR-LECHIN DE SEVILLA	S	429	33,10	0,06	0,06	0,06	0,06			0,06	0,06
170000005825187	41-035-012-00159-001	101195 OLIVAR-LECHIN DE SEVILLA	S	429	31,20	0,48	0,48	0,48	0,48			0,48	0,48

**INCIDENCIAS****INCIDENCIA DESCRIPCIÓN**

- 100402 Recinto solicitado no forma parte de ningún organismo de control autorizado para la producción ecológica en Andalucía o fecha de inscripción posterior al plazo establecido ( Anexo I. Criterios de Subvencionabilidad. Orden 28 de marzo de 2023 ).  
Ref:-1401348 Recinto:41-035-012-00028-00004 Cultivo:101195 OLIVAR-LECHIN DE SEVILLA Secano
- 100424 Solicita recinto que no está comprometido para la operación.  
Ref:-1401348 Recinto:41-035-012-00028-00004 Cultivo:101195 OLIVAR-LECHIN DE SEVILLA Secano

(1) Superficie declarada admisible ajustada con la superficie comprometida.  
(2) Factor de penalización valorando el alcance para el tipo de compromiso.

Puede verificar la integridad de una copia de este documento mediante la lectura del código QR adjunto o mediante el acceso a la dirección <https://ws050.juntadeandalucia.es/verificarFirma> indicando el código de VERIFICACIÓN

FIRMADO POR

RAQUEL MARIA ESPIN CRESPO

18/12/2024

VERIFICACIÓN

Pk2jmUCNT2ZVULXR6LZ4ED5BQV9F2A

PÁG. 589/2017



**APELLIDOS Y NOMBRE / RAZÓN SOCIAL**

DISBAN, S.L.

NIF  
\*\*\*4722\*EXPEDIENTE  
1235927ANUALIDAD  
DE PAGO  
1ª**IMPORTES POR ANUALIDAD**

	2023	2024	2025	2026	2027
IMPORTE MÁXIMO SUBVENCIONABLE	2.940,09 €	2.940,09 €	2.940,09 €	2.940,09 €	2.940,09 €
IMPORTE MEDIO DE TRANSFERENCIA (€/ha)	247,90 €	247,90 €	247,90 €	247,90 €	247,90 €

**RESUMEN DE UNIDADES**

Cód	GRUPO DE PAGO	Sup. Dec. Admisible (ha)	Sup. Comprometida (ha)	Sup. ajustada compromiso (1) (ha)	% sobredec.	Sup. Resuelta (ha)	Importe Declarado	Importe Topado	Importe Resuelto	Importe tras sobredec.
429	OLIVAR	11,86		11,86	0,00	11,86	2.940,09	2.940,09	2.940,09	2.940,09
<b>TOTAL</b>		11,86	11,86	11,86		11,86	2.940,09	2.940,09	2.940,09	2.940,09

**APLICACIÓN DE REDUCCIONES Y PENALIZACIONES**

GRUPO DE PAGO	Importe Calculado	Importe prereduc.	Criterios de subvencionabilidad y compromisos	Presentación tardía	Omisión declaración	Condicionalidad	IMPORTE (Euros) RESUELTO
OLIVAR	2.940,09	2.940,09	0,00	0,00	0,00	0,00	2.940,09
<b>TOTAL</b>	2.940,09	2.940,09					2.940,09

**RESUMEN DE PAGOS****IMPORTE ( Euros )**

	RESUELTO	FEADER	MAPA	CAPADR
OLIVAR - Pago realizado	2.940,09 €	2.499,08 €	288,42 €	152,59 €

**RECINTOS RESUELTOS**

REF.	REFERENCIA SIGPAC	CULTIVO	DESCRIPCIÓN CULTIVO	S/R G.PAGO	PEND. MEDIA (%)	SUP. DEC. ADMISIBLE (ha)	SUP. COMPROM. (ha)	SUP. AJUSTADA COMPR.(1) (ha)	SUP. CONY. SIGPAC (ha)	SUP. CERTIE (ha)	SUP. CAMPO (ha)	SUP. CAMPO DETER. CULT. DECLARADO (ha)	SUP. DEC. REDUCIDA (ha)	SUP. RESUELTA (ha)
1700000006859378	41-033-038-00023-002	101268	OLIVAR-PICO LIMON	S	429	22,80	0,83	0,83	0,83	0,83			0,83	0,83
1700000006859381	41-033-048-00022-012	101010	OLIVAR-PICUAL	S	429	23,50	5,01	5,01	5,01	5,01			5,01	5,01
1700000006859382	41-033-048-00022-007	101268	OLIVAR-PICO LIMON	S	429	24,70	6,02	6,02	6,02	6,02			6,02	6,02

(1) Superficie declarada admisible ajustada con la superficie comprometida.  
(2) Factor de penalización valorando el alcance para el tipo de compromiso.Puede verificar la integridad de una copia de este documento mediante la lectura del código QR adjunto o mediante el acceso a la dirección <https://ws050.juntadeandalucia.es/verificarFirma> indicando el código de VERIFICACIÓN

FIRMADO POR

RAQUEL MARIA ESPIN CRESPO

18/12/2024

VERIFICACIÓN

Pk2jmUCNT2ZVULXR6LZ4ED5BQV9F2A

PÁG. 590/2017



**APELLIDOS Y NOMBRE / RAZÓN SOCIAL**

DISTA 2009 S.L.

NIF  
\*\*\*0695\*EXPEDIENTE  
1237440**ANUALIDAD DE PAGO**

1ª

**IMPORTES POR ANUALIDAD**

	2023	2024	2025	2026	2027
IMPORTE MÁXIMO SUBVENCIONABLE	1.519,63 €	1.519,63 €	1.519,63 €	1.519,63 €	1.519,63 €
IMPORTE MEDIO DE TRANSFERENCIA (€/ha)	247,90 €	247,90 €	247,90 €	247,90 €	247,90 €

**RESUMEN DE UNIDADES**

Cód	GRUPO DE PAGO	Sup. Dec. Admisible (ha)	Sup. Comprometida (ha)	Sup. ajustada compromiso (1) (ha)	% sobredec.	Sup. Resuelta (ha)	Importe Declarado	Importe Topado	Importe Resuelto	Importe tras sobredec.
429	OLIVAR	6,13		6,13	0,00	6,13	1.519,63	1.519,63	1.519,63	1.519,63
<b>TOTAL</b>		6,13	6,13	6,13		6,13	1.519,63	1.519,63	1.519,63	1.519,63

**APLICACIÓN DE REDUCCIONES Y PENALIZACIONES**

GRUPO DE PAGO	Importe Calculado	Importe prereduc.	Criterios de subvencionabilidad y compromisos	Presentación tardía	Omisión declaración	Condicionalidad	IMPORTE (Euros) RESUELTO
OLIVAR	1.519,63	1.519,63	0,00	0,00	0,00	0,00	1.519,63
<b>TOTAL</b>	1.519,63	1.519,63					1.519,63

**RESUMEN DE PAGOS****IMPORTE ( Euros )**

	RESUELTO	FEADER	MAPA	CAPADR
OLIVAR - Pago realizado	1.519,63 €	1.291,69 €	149,08 €	78,86 €

**RECINTOS RESUELTOS**

REF.	REFERENCIA SIGPAC	CULTIVO	DESCRIPCIÓN CULTIVO	S/R	G.PAGO	PEND. MEDIA (%)	SUP. DEC. ADMISIBLE (ha)	SUP. COMPROM. (ha)	SUP. AJUSTADA COMPR.(1) (ha)	SUP. CONY. SIGPAC (ha)	SUP. CERTIE (ha)	SUP. CAMPO (ha)	SUP. CAMPO DETER. CULT. DECLARADO (ha)	SUP. DEC. REDUCIDA (ha)	SUP. RESUELTA (ha)
4240001	41-032-009-00220-001	101218	OLIVAR-MANZANILLA DE SEVILLA	S	429	16,30	6,13	6,13	6,13		6,13			6,13	6,13

(1) Superficie declarada admisible ajustada con la superficie comprometida.  
(2) Factor de penalización valorando el alcance para el tipo de compromiso.

Puede verificar la integridad de una copia de este documento mediante la lectura del código QR adjunto o mediante el acceso a la dirección <https://ws050.juntadeandalucia.es/verificarFirma> indicando el código de VERIFICACIÓN

FIRMADO POR

RAQUEL MARIA ESPIN CRESPO

18/12/2024

VERIFICACIÓN

Pk2jmUCNT2ZVULXR6LZ4ED5BQV9F2A

PÁG. 591/2017



**APELLIDOS Y NOMBRE / RAZÓN SOCIAL**

DOMECQ MORENES JUAN PEDRO

**NIF**

\*\*\*\*7004\*

**EXPEDIENTE**

1242806

**ANUALIDAD DE PAGO**

1ª

**IMPORTES POR ANUALIDAD**

	2023	2024	2025	2026	2027
<b>IMPORTE MÁXIMO SUBVENCIONABLE</b>	6.161,25 €	6.161,25 €	6.161,25 €	6.161,25 €	6.161,25 €
<b>IMPORTE MEDIO DE TRANSFERENCIA (€/ha)</b>	82,15 €	82,15 €	82,15 €	82,15 €	82,15 €

**RESUMEN DE UNIDADES**

Cód	GRUPO DE PAGO	Sup. Dec. Admisible (ha)	Sup. Comprometida (ha)	Sup. ajustada compromiso (1) (ha)	% sobredec.	Sup. Resuelta (ha)	Importe Declarado	Importe Topado	Importe Resuelto	Importe tras sobredec.
428	PASTOS ASOCIADOS A GANADERÍA ECOLÓGICA	864,25		75,00	0,00	75,00	6.161,25	6.161,25	6.161,25	6.161,25
	<b>TOTAL</b>	864,25	75,00	75,00		75,00	6.161,25	6.161,25	6.161,25	6.161,25

**APLICACIÓN DE REDUCCIONES Y PENALIZACIONES**

GRUPO DE PAGO	Importe Calculado	Importe prereduc.	Criterios de subvencionabilidad y compromisos	Presentación tardía	Omisión declaración	Condicionidad	IMPORTE (Euros) RESUELTO
PASTOS ASOCIADOS A GANADERÍA	6.161,25	6.161,25	0,00	0,00	0,00	0,00	6.161,25
<b>TOTAL</b>	6.161,25	6.161,25					6.161,25

**RESUMEN DE PAGOS**

	RESUELTO	FEADER	MAPA	CAPADR
PASTOS ASOCIADOS A GANADERÍA ECOLÓGICA - Pago realizado	6.161,25 €	5.237,06 €	604,42 €	319,77 €

(1) Superficie declarada admisible ajustada con la superficie comprometida.  
(2) Factor de penalización valorando el alcance para el tipo de compromiso.

Puede verificar la integridad de una copia de este documento mediante la lectura del código QR adjunto o mediante el acceso a la dirección <https://ws050.juntadeandalucia.es/verificarFirma> indicando el código de VERIFICACIÓN

FIRMADO POR	RAQUEL MARIA ESPIN CRESPO	18/12/2024
VERIFICACIÓN	Pk2jmUCNT2ZVULXR6LZ4ED5BQV9F2A	PÁG. 592/2017



**RECINTOS RESUELTOS**

REF.	REFERENCIA SIGPAC	CULTIVO	DESCRIPCIÓN CULTIVO	S/R	G.PAGO	PEND. MEDIA (%)	SUP. DEC. ADMISIBLE (ha)	SUP. COMPROM. (ha)	SUP. AJUSTADA COMPR.(1) (ha)	SUP. CONV. SIGPAC (ha)	SUP. CERTIF. (ha)	SUP. CAMPO (ha)	SUP. CAMPO DETER.CULT. DECLARADO (ha)	SUP. DEC. REDUCIDA (ha)	SUP. RESUELTA (ha)
-1291312	41-031-005-00758-001	62000	PASTOS PERMANENTES DE 5 O MAS AÑOS-SIN VARIEDAD	S	428	24,70	0,22	0,22	0,22		0,62			0,22	0,22
-1291311	41-031-005-00757-001	62000	PASTOS PERMANENTES DE 5 O MAS AÑOS-SIN VARIEDAD	S	428	23,80	9,91	9,91	9,91		15,25			9,91	9,91
-1112011	41-031-005-00165-001	62000	PASTOS PERMANENTES DE 5 O MAS AÑOS-SIN VARIEDAD	S	428	26,80	0,69	0,69	0,69		1,98			0,69	0,69
-1047181	41-031-005-00129-026	62000	PASTOS PERMANENTES DE 5 O MAS AÑOS-SIN VARIEDAD	S	428	11,20	0,02	0,02	0,02		0,02			0,02	0,02
4581520	41-031-005-00191-001	62000	PASTOS PERMANENTES DE 5 O MAS AÑOS-SIN VARIEDAD	S	428	18,50	0,33	0,33	0,33		0,39			0,33	0,33
4581591	41-031-005-00178-002	62000	PASTOS PERMANENTES DE 5 O MAS AÑOS-SIN VARIEDAD	S	428	15,70	0,37	0,37	0,37		0,57			0,37	0,37
4581592	41-031-005-00179-002	62000	PASTOS PERMANENTES DE 5 O MAS AÑOS-SIN VARIEDAD	S	428	18,90	0,22	0,22	0,22		0,40			0,22	0,22
5296785	41-031-005-00175-002	62000	PASTOS PERMANENTES DE 5 O MAS AÑOS-SIN VARIEDAD	S	428	7,20	0,05	0,05	0,05		0,06			0,05	0,05
170000004827122	41-031-005-00182-001	62000	PASTOS PERMANENTES DE 5 O MAS AÑOS-SIN VARIEDAD	S	428	14,30	1,27	1,27	1,27		1,27			1,27	1,27
170000004827123	41-031-005-00183-002	62000	PASTOS PERMANENTES DE 5 O MAS AÑOS-SIN VARIEDAD	S	428	14,30	3,17	2,97	2,97		3,17			2,97	2,97
170000004827124	41-031-005-00189-001	62000	PASTOS PERMANENTES DE 5 O MAS AÑOS-SIN VARIEDAD	S	428	16,80	11,09	11,09	11,09		11,09			11,09	11,09
170000004827125	41-031-005-00189-002	62000	PASTOS PERMANENTES DE 5 O MAS AÑOS-SIN VARIEDAD	S	428	14,70	22,74	22,74	22,74		22,74			22,74	22,74
170000004827126	41-031-005-00189-005	62000	PASTOS PERMANENTES DE 5 O MAS AÑOS-SIN VARIEDAD	S	428	20,70	0,45	0,45	0,45		0,60			0,45	0,45
170000004827127	41-031-005-00190-002	62000	PASTOS PERMANENTES DE 5 O MAS AÑOS-SIN VARIEDAD	S	428	25,40	21,79	21,79	21,79		25,63			21,79	21,79
170000004827128	41-031-005-00190-003	62000	PASTOS PERMANENTES DE 5 O MAS AÑOS-SIN VARIEDAD	S	428	13,90	3,85	3,85	3,85		3,85			3,85	3,85
170000004838638	41-031-004-00073-001	62000	PASTOS PERMANENTES DE 5 O MAS AÑOS-SIN VARIEDAD	S	428	16,00	0,18	0,18	0,18		0,50			0,18	0,18
170000004838655	41-031-005-00129-002	62000	PASTOS PERMANENTES DE 5 O MAS AÑOS-SIN VARIEDAD	S	428	24,00	57,13	57,13	57,13		57,13			57,13	57,13
170000004838659	41-031-005-00129-008	62000	PASTOS PERMANENTES DE 5 O MAS AÑOS-SIN VARIEDAD	S	428	18,90	8,87	8,87	8,87		8,87			8,87	8,87
170000004838660	41-031-005-00129-024	62000	PASTOS PERMANENTES DE 5 O MAS AÑOS-SIN VARIEDAD	S	428	16,90	12,41	12,41	12,41		12,41			12,41	12,41
170000004838661	41-031-005-00130-001	62000	PASTOS PERMANENTES DE 5 O MAS AÑOS-SIN VARIEDAD	S	428	22,50	42,79	42,79	42,79		65,83			42,79	42,79
170000004838662	41-031-005-00130-009	62000	PASTOS PERMANENTES DE 5 O MAS AÑOS-SIN VARIEDAD	S	428	15,90	0,14	0,14	0,14		0,16			0,14	0,14
170000004838666	41-031-005-00129-001	62000	PASTOS PERMANENTES DE 5 O MAS AÑOS-SIN VARIEDAD	S	428	31,40	0,05	0,05	0,05		0,09			0,05	0,05
170000004838667	41-031-005-00131-002	62000	PASTOS PERMANENTES DE 5 O MAS AÑOS-SIN VARIEDAD	S	428	23,00	16,59	16,59	16,59		16,59			16,59	16,59
170000004838668	41-031-005-00130-006	62000	PASTOS PERMANENTES DE 5 O MAS AÑOS-SIN VARIEDAD	S	428	8,90	0,01	0,01	0,01		0,01			0,01	0,01
170000004838672	41-031-005-00130-002	62000	PASTOS PERMANENTES DE 5 O MAS AÑOS-SIN VARIEDAD	S	428	17,70	31,77	31,77	31,77		31,77			31,77	31,77
170000004838673	41-031-005-00130-008	62000	PASTOS PERMANENTES DE 5 O MAS AÑOS-SIN VARIEDAD	S	428	31,20	3,65	3,65	3,65		4,87			3,65	3,65
170000004838674	41-031-005-00130-004	62000	PASTOS PERMANENTES DE 5 O MAS AÑOS-SIN VARIEDAD	S	428	14,90	4,03	4,03	4,03		4,03			4,03	4,03
170000004838675	41-031-005-00130-003	62000	PASTOS PERMANENTES DE 5 O MAS AÑOS-SIN VARIEDAD	S	428	15,20	5,04	5,04	5,04		5,04			5,04	5,04
170000004838677	41-031-005-00197-006	62000	PASTOS PERMANENTES DE 5 O MAS AÑOS-SIN VARIEDAD	S	428	16,00	30,24	30,24	30,24		30,24			30,24	30,24
170000004838680	41-031-005-00132-001	62000	PASTOS PERMANENTES DE 5 O MAS AÑOS-SIN VARIEDAD	S	428	18,80	95,62	95,62	95,62		95,62			95,62	95,62
170000004838699	41-031-005-00171-001	62000	PASTOS PERMANENTES DE 5 O MAS AÑOS-SIN VARIEDAD	S	428	28,20	0,56	0,56	0,56		0,75			0,56	0,56
170000004838701	41-031-005-00174-001	62000	PASTOS PERMANENTES DE 5 O MAS AÑOS-SIN VARIEDAD	S	428	6,70	2,21	2,21	2,21		2,21			2,21	2,21
170000004838702	41-031-005-00174-002	62000	PASTOS PERMANENTES DE 5 O MAS AÑOS-SIN VARIEDAD	S	428	17,60	10,07	10,07	10,07		11,85			10,07	10,07
170000004838703	41-031-005-00174-007	62000	PASTOS PERMANENTES DE 5 O MAS AÑOS-SIN VARIEDAD	S	428	6,20	0,82	0,82	0,82		0,82			0,82	0,82
170000004838704	41-031-005-00175-001	62000	PASTOS PERMANENTES DE 5 O MAS AÑOS-SIN VARIEDAD	S	428	15,90	2,09	2,09	2,09		2,46			2,09	2,09
170000004838705	41-031-005-00176-001	62000	PASTOS PERMANENTES DE 5 O MAS AÑOS-SIN VARIEDAD	S	428	18,20	1,97	1,97	1,97		2,63			1,97	1,97
170000004838706	41-031-005-00177-001	62000	PASTOS PERMANENTES DE 5 O MAS AÑOS-SIN VARIEDAD	S	428	8,60	0,89	0,89	0,89		0,89			0,89	0,89
170000004838707	41-031-005-00145-001	62000	PASTOS PERMANENTES DE 5 O MAS AÑOS-SIN VARIEDAD	S	428	20,70	2,99	2,99	2,99		3,99			2,99	2,99
170000004838708	41-031-005-00148-001	62000	PASTOS PERMANENTES DE 5 O MAS AÑOS-SIN VARIEDAD	S	428	19,30	30,52	30,52	30,52		30,52			30,52	30,52
170000004838709	41-031-005-00152-002	62000	PASTOS PERMANENTES DE 5 O MAS AÑOS-SIN VARIEDAD	S	428	20,90	5,26	5,26	5,26		5,26			5,26	5,26
170000004838710	41-031-005-00168-001	62000	PASTOS PERMANENTES DE 5 O MAS AÑOS-SIN VARIEDAD	S	428	25,30	0,66	0,66	0,66		1,02			0,66	0,66
170000004838711	41-031-005-00169-001	62000	PASTOS PERMANENTES DE 5 O MAS AÑOS-SIN VARIEDAD	S	428	29,00	0,60	0,60	0,60		0,93			0,60	0,60
170000004838712	41-031-005-00170-001	62000	PASTOS PERMANENTES DE 5 O MAS AÑOS-SIN VARIEDAD	S	428	30,60	0,63	0,63	0,63		0,97			0,63	0,63
170000004838713	41-031-005-00172-001	62000	PASTOS PERMANENTES DE 5 O MAS AÑOS-SIN VARIEDAD	S	428	28,30	0,70	0,70	0,70		1,27			0,70	0,70
170000004838714	41-031-005-00173-001	62000	PASTOS PERMANENTES DE 5 O MAS AÑOS-SIN VARIEDAD	S	428	24,70	0,60	0,60	0,60		0,92			0,60	0,60
170000004838715	41-031-005-00166-001	62000	PASTOS PERMANENTES DE 5 O MAS AÑOS-SIN VARIEDAD	S	428	17,80	0,65	0,65	0,65		1,45			0,65	0,65
170000004838716	41-031-005-00167-001	62000	PASTOS PERMANENTES DE 5 O MAS AÑOS-SIN VARIEDAD	S	428	27,00	0,13	0,13	0,13		0,52			0,13	0,13
170000004838717	41-031-005-00178-001	62000	PASTOS PERMANENTES DE 5 O MAS AÑOS-SIN VARIEDAD	S	428	23,50	7,16	7,16	7,16		9,54			7,16	7,16
170000004838718	41-031-005-00177-002	62000	PASTOS PERMANENTES DE 5 O MAS AÑOS-SIN VARIEDAD	S	428	15,60	1,01	1,01	1,01		1,19			1,01	1,01
170000004838719	41-031-005-00179-005	62000	PASTOS PERMANENTES DE 5 O MAS AÑOS-SIN VARIEDAD	S	428	10,90	0,09	0,09	0,09		0,36			0,09	0,09
170000004838722	41-031-005-00179-001	62000	PASTOS PERMANENTES DE 5 O MAS AÑOS-SIN VARIEDAD	S	428	14,40	0,20	0,20	0,20		0,36			0,20	0,20
170000004838723	41-031-005-00186-001	62000	PASTOS PERMANENTES DE 5 O MAS AÑOS-SIN VARIEDAD	S	428	26,20	7,44	7,44	7,44		11,45			7,44	7,44
170000004838724	41-031-005-00180-001	62000	PASTOS PERMANENTES DE 5 O MAS AÑOS-SIN VARIEDAD	S	428	9,00	0,51	0,51	0,51		0,51			0,51	0,51

(1) Superficie declarada admisible ajustada con la superficie comprometida.  
(2) Factor de penalización valorando el alcance para el tipo de compromiso.

Puede verificar la integridad de una copia de este documento mediante la lectura del código QR adjunto o mediante el acceso a la dirección <https://ws050.juntadeandalucia.es/verificarFirma> indicando el código de VERIFICACIÓN

FIRMADO POR

RAQUEL MARIA ESPIN CRESPO

18/12/2024

VERIFICACIÓN

Pk2jmUCNT2ZVULXR6LZ4ED5BQV9F2A

PÁG. 593/2017



**RECINTOS RESUELTOS**

REF.	REFERENCIA SIGPAC	CULTIVO	DESCRIPCIÓN CULTIVO	S/R	G.PAGO	PEND. MEDIA (%)	SUP. ADMISIBLE (ha)	SUP. COMPROM. (ha)	SUP. AJUSTADA COMPR.(1) (ha)	SUP. CONY. SIGPAC (ha)	SUP. CERTIF. (ha)	SUP. CAMPO (ha)	SUP. CAMPO DETER. CULT. DECLARADO (ha)	SUP. DEC. REDUCIDA (ha)	SUP. RESUELTA (ha)
170000004838727	41-031-005-00174-005	62000	PASTOS PERMANENTES DE 5 O MAS AÑOS-SIN VARIEDAD	S	428	10,10	0,36	0,36	0,36		0,36			0,36	0,36
170000004838728	41-031-005-00175-004	62000	PASTOS PERMANENTES DE 5 O MAS AÑOS-SIN VARIEDAD	S	428	9,70	0,32	0,32	0,32		0,32			0,32	0,32
170000004838729	41-031-005-00177-004	62000	PASTOS PERMANENTES DE 5 O MAS AÑOS-SIN VARIEDAD	S	428	11,40	0,51	0,51	0,51		0,51			0,51	0,51
170000004838730	41-031-005-00174-003	62000	PASTOS PERMANENTES DE 5 O MAS AÑOS-SIN VARIEDAD	S	428	10,40	0,58	0,58	0,58		0,58			0,58	0,58
170000004838738	41-031-005-00193-016	62000	PASTOS PERMANENTES DE 5 O MAS AÑOS-SIN VARIEDAD	S	428	23,90	54,44	54,44	54,44		54,44			54,44	54,44
170000004838760	41-031-006-00029-003	62000	PASTOS PERMANENTES DE 5 O MAS AÑOS-SIN VARIEDAD	S	428	13,00	0,07	0,07	0,07		0,12			0,07	0,07
170000004838790	41-031-007-00044-001	62000	PASTOS PERMANENTES DE 5 O MAS AÑOS-SIN VARIEDAD	S	428	17,70	25,71	25,71	25,71		25,71			25,71	25,71
170000004838791	41-031-007-00043-001	62000	PASTOS PERMANENTES DE 5 O MAS AÑOS-SIN VARIEDAD	S	428	7,30	35,15	35,15	35,15		35,15			35,15	35,15
170000004838792	41-031-007-00043-004	62000	PASTOS PERMANENTES DE 5 O MAS AÑOS-SIN VARIEDAD	S	428	13,90	28,71	28,71	28,71		33,78			28,71	28,71
170000004838794	41-031-007-00043-006	62000	PASTOS PERMANENTES DE 5 O MAS AÑOS-SIN VARIEDAD	S	428	8,60	25,39	25,39	25,39		25,39			25,39	25,39
170000004838796	41-031-006-00029-002	62000	PASTOS PERMANENTES DE 5 O MAS AÑOS-SIN VARIEDAD	S	428	13,90	0,10	0,10	0,10		0,19			0,10	0,10
170000004838802	41-031-006-00031-001	62000	PASTOS PERMANENTES DE 5 O MAS AÑOS-SIN VARIEDAD	S	428	11,10	0,98	0,98	0,98		1,15			0,98	0,98
170000004838804	41-031-006-00031-002	62000	PASTOS PERMANENTES DE 5 O MAS AÑOS-SIN VARIEDAD	S	428	14,40	1,31	1,31	1,31		1,31			1,31	1,31
170000004838806	41-031-006-00039-003	62000	PASTOS PERMANENTES DE 5 O MAS AÑOS-SIN VARIEDAD	S	428	13,70	1,20	1,20	1,20		1,20			1,20	1,20
170000004838807	41-031-006-00033-002	62000	PASTOS PERMANENTES DE 5 O MAS AÑOS-SIN VARIEDAD	S	428	14,70	2,27	2,27	2,27		2,67			2,27	2,27
170000004838808	41-031-006-00033-003	62000	PASTOS PERMANENTES DE 5 O MAS AÑOS-SIN VARIEDAD	S	428	10,00	27,23	27,23	27,23		27,23			27,23	27,23
170000004838809	41-031-006-00082-001	62000	PASTOS PERMANENTES DE 5 O MAS AÑOS-SIN VARIEDAD	S	428	10,80	56,16	56,16	56,16		56,16			56,16	56,16
170000004838812	41-031-006-00032-001	62000	PASTOS PERMANENTES DE 5 O MAS AÑOS-SIN VARIEDAD	S	428	13,40	3,68	3,68	3,68		3,68			3,68	3,68
170000004838816	41-031-005-00129-009	62000	PASTOS PERMANENTES DE 5 O MAS AÑOS-SIN VARIEDAD	S	428	21,70	1,05	1,05	1,05		1,23			1,05	1,05
170000004838825	41-031-005-00197-002	62000	PASTOS PERMANENTES DE 5 O MAS AÑOS-SIN VARIEDAD	S	428	27,90	0,90	0,90	0,90		1,06			0,90	0,90
170000004838829	41-031-005-00129-010	62000	PASTOS PERMANENTES DE 5 O MAS AÑOS-SIN VARIEDAD	S	428	30,80	1,31	1,31	1,31		1,54			1,31	1,31
170000004838831	41-031-005-00181-001	62000	PASTOS PERMANENTES DE 5 O MAS AÑOS-SIN VARIEDAD	S	428	25,60	49,83	49,83	49,83		58,62			49,83	49,83
170000004838832	41-031-005-00184-002	62000	PASTOS PERMANENTES DE 5 O MAS AÑOS-SIN VARIEDAD	S	428	25,30	14,92	14,92	14,92		17,55			14,92	14,92
170000004838833	41-031-005-00185-001	62000	PASTOS PERMANENTES DE 5 O MAS AÑOS-SIN VARIEDAD	S	428	24,50	6,95	6,95	6,95		8,18			6,95	6,95
170000004838834	41-031-005-00187-001	62000	PASTOS PERMANENTES DE 5 O MAS AÑOS-SIN VARIEDAD	S	428	22,10	3,06	3,06	3,06		3,60			3,06	3,06
170000004838835	41-031-005-00192-002	62000	PASTOS PERMANENTES DE 5 O MAS AÑOS-SIN VARIEDAD	S	428	10,60	17,96	17,96	17,96		17,96			17,96	17,96
170000004838838	41-031-005-00193-009	62000	PASTOS PERMANENTES DE 5 O MAS AÑOS-SIN VARIEDAD	S	428	42,10	0,02	0,02	0,02		0,05			0,02	0,02
170000004838839	41-031-005-00193-012	62000	PASTOS PERMANENTES DE 5 O MAS AÑOS-SIN VARIEDAD	S	428	26,30	0,02	0,02	0,02		0,09			0,02	0,02
170000004838843	41-031-005-00193-014	62000	PASTOS PERMANENTES DE 5 O MAS AÑOS-SIN VARIEDAD	S	428	26,50	0,04	0,04	0,04		0,17			0,04	0,04
170000004838851	41-031-005-00194-004	62000	PASTOS PERMANENTES DE 5 O MAS AÑOS-SIN VARIEDAD	S	428	21,80	0,06	0,06	0,06		0,16			0,06	0,06
170000004838854	41-031-005-00195-003	62000	PASTOS PERMANENTES DE 5 O MAS AÑOS-SIN VARIEDAD	S	428	14,90	0,03	0,03	0,03		0,03			0,03	0,03
170000004838855	41-031-005-00196-001	62000	PASTOS PERMANENTES DE 5 O MAS AÑOS-SIN VARIEDAD	S	428	20,30	0,68	0,68	0,68		0,90			0,68	0,68
170000004838856	41-031-005-00194-005	62000	PASTOS PERMANENTES DE 5 O MAS AÑOS-SIN VARIEDAD	S	428	27,70	0,51	0,51	0,51		0,92			0,51	0,51
170000004838857	41-031-005-00195-002	62000	PASTOS PERMANENTES DE 5 O MAS AÑOS-SIN VARIEDAD	S	428	14,00	0,06	0,06	0,06		0,09			0,06	0,06
170000004838863	41-031-005-00193-015	62000	PASTOS PERMANENTES DE 5 O MAS AÑOS-SIN VARIEDAD	S	428	29,40	0,17	0,17	0,17		0,48			0,17	0,17
170000004838864	41-031-005-00194-002	62000	PASTOS PERMANENTES DE 5 O MAS AÑOS-SIN VARIEDAD	S	428	19,50	0,13	0,13	0,13		0,53			0,13	0,13
170000004838879	41-031-005-00197-005	62000	PASTOS PERMANENTES DE 5 O MAS AÑOS-SIN VARIEDAD	S	428	32,50	0,84	0,84	0,84		1,53			0,84	0,84
170000004838880	41-031-005-00197-004	62000	PASTOS PERMANENTES DE 5 O MAS AÑOS-SIN VARIEDAD	S	428	19,40	23,53	23,34	23,34		23,53			23,34	23,34
170000004838881	41-031-005-00197-007	62000	PASTOS PERMANENTES DE 5 O MAS AÑOS-SIN VARIEDAD	S	428	17,60	15,56	15,56	15,56		15,56			15,56	15,56

**INCIDENCIAS****INCIDENCIA DESCRIPCIÓN**

- 4272 Verifica que las líneas de declaración de las Solicitudes Únicas no tienen solapes con la capa de Retroactividad Gráfica (ambas de la misma campaña) a nivel de expediente/línea de declaración gráfica de la solicitud.  
Ref:170000004827123 Recinto:41-031-005-00183-00002 Cultivo: - Agregado de la referencia del recinto.:0 Zona de la referencia del recinto.:0 Superficie solapada.:0,2 Id. Incid.:101092137  
Ref:170000004838880 Recinto:41-031-005-00197-00004 Cultivo: - Agregado de la referencia del recinto.:0 Zona de la referencia del recinto.:0 Superficie solapada.:0,19 Id. Incid.:101092138
- 100407 Explotación solicitada no forma parte de ningún organismo de control autorizado para la producción ecológica en Andalucía o fecha de inscripción posterior al plazo establecido ( Anexo I. Criterios de Subvencionabilidad. Orden 28 de marzo de 2023 ).  
Explotación:ES410310000002 Especie:PORCINO
- 100424 Solicita recinto que no está comprometido para la operación.  
Ref:170000004838731 Recinto:41-031-005-00193-00010 Cultivo:62000 PASTOS PERMANENTES DE 5 O MAS AÑOS-SIN VARIEDAD Secano  
Ref:170000004838844 Recinto:41-031-005-00193-00011 Cultivo:62000 PASTOS PERMANENTES DE 5 O MAS AÑOS-SIN VARIEDAD Secano

(1) Superficie declarada admisible ajustada con la superficie comprometida.  
(2) Factor de penalización valorando el alcance para el tipo de compromiso.

Puede verificar la integridad de una copia de este documento mediante la lectura del código QR adjunto o mediante el acceso a la dirección <https://ws050.juntadeandalucia.es/verificarFirma> indicando el código de VERIFICACIÓN

FIRMADO POR

RAQUEL MARIA ESPIN CRESPO

18/12/2024

VERIFICACIÓN

Pk2jmUCNT2ZVULXR6LZ4ED5BQV9F2A

PÁG. 594/2017



**INCIDENCIAS****INCIDENCIA DESCRIPCIÓN**

Ref:170000004838845 Recinto:41-031-005-00193-00013 Cultivo:62000 PASTOS PERMANENTES DE 5 O MAS AÑOS-SIN VARIEDAD Secano

**Datos considerados para el Cálculo de la Carga Ganadera mínima y máxima del expediente**

Explotación	Especie	Inscrito en Sipea y Admisible	Ugm Calculada para CG Mínima	Ugm Calculada para CG Máxima
ES410310000002	BOVINA	SI	574,83	574,83
ES410310000002	PORCINO	NO	0,00	334,52
			<u>574,83</u>	<u>909,35</u>

Superficie determinada para Cálculo Carga Ganadera Mínima: 863,86 ha

Superficie determinada para Cálculo Carga Ganadera Máxima: 1.336,74 ha

Carga Ganadera Mínima Expediente: 0,67 ugm/ha

Carga Ganadera Máxima Expediente: 0,68 ugm/ha

**Recintos Determinados para el Cálculo de Carga Ganadera Mínima**

REF.	REFERENCIA SIGPAC	CULTIVO	DESCRIPCIÓN CULTIVO	S/R	SUP. RESUELTA (ha)
-1291312	41-031-005-00758-00001	62000	PASTOS PERMANENTES DE 5 O MAS AÑOS-SIN VARIEDAD	S	0,22
-1291311	41-031-005-00757-00001	62000	PASTOS PERMANENTES DE 5 O MAS AÑOS-SIN VARIEDAD	S	9,91
-1112011	41-031-005-00165-00001	62000	PASTOS PERMANENTES DE 5 O MAS AÑOS-SIN VARIEDAD	S	0,69
-1047181	41-031-005-00129-00026	62000	PASTOS PERMANENTES DE 5 O MAS AÑOS-SIN VARIEDAD	S	0,02
4581520	41-031-005-00191-00001	62000	PASTOS PERMANENTES DE 5 O MAS AÑOS-SIN VARIEDAD	S	0,33
4581591	41-031-005-00178-00002	62000	PASTOS PERMANENTES DE 5 O MAS AÑOS-SIN VARIEDAD	S	0,37
4581592	41-031-005-00179-00002	62000	PASTOS PERMANENTES DE 5 O MAS AÑOS-SIN VARIEDAD	S	0,22
5296785	41-031-005-00175-00002	62000	PASTOS PERMANENTES DE 5 O MAS AÑOS-SIN VARIEDAD	S	0,05
170000004827122	41-031-005-00182-00001	62000	PASTOS PERMANENTES DE 5 O MAS AÑOS-SIN VARIEDAD	S	1,27
170000004827123	41-031-005-00183-00002	62000	PASTOS PERMANENTES DE 5 O MAS AÑOS-SIN VARIEDAD	S	2,97
170000004827124	41-031-005-00189-00001	62000	PASTOS PERMANENTES DE 5 O MAS AÑOS-SIN VARIEDAD	S	11,09
170000004827125	41-031-005-00189-00002	62000	PASTOS PERMANENTES DE 5 O MAS AÑOS-SIN VARIEDAD	S	22,74
170000004827126	41-031-005-00189-00005	62000	PASTOS PERMANENTES DE 5 O MAS AÑOS-SIN VARIEDAD	S	0,45
170000004827127	41-031-005-00190-00002	62000	PASTOS PERMANENTES DE 5 O MAS AÑOS-SIN VARIEDAD	S	21,79
170000004827128	41-031-005-00190-00003	62000	PASTOS PERMANENTES DE 5 O MAS AÑOS-SIN VARIEDAD	S	3,85
170000004838638	41-031-004-00073-00001	62000	PASTOS PERMANENTES DE 5 O MAS AÑOS-SIN VARIEDAD	S	0,18
170000004838655	41-031-005-00129-00002	62000	PASTOS PERMANENTES DE 5 O MAS AÑOS-SIN VARIEDAD	S	57,13
170000004838659	41-031-005-00129-00008	62000	PASTOS PERMANENTES DE 5 O MAS AÑOS-SIN VARIEDAD	S	8,87
170000004838660	41-031-005-00129-00024	62000	PASTOS PERMANENTES DE 5 O MAS AÑOS-SIN VARIEDAD	S	12,41
170000004838661	41-031-005-00130-00001	62000	PASTOS PERMANENTES DE 5 O MAS AÑOS-SIN VARIEDAD	S	42,79
170000004838662	41-031-005-00130-00009	62000	PASTOS PERMANENTES DE 5 O MAS AÑOS-SIN VARIEDAD	S	0,14
170000004838666	41-031-005-00129-00001	62000	PASTOS PERMANENTES DE 5 O MAS AÑOS-SIN VARIEDAD	S	0,05
170000004838667	41-031-005-00131-00002	62000	PASTOS PERMANENTES DE 5 O MAS AÑOS-SIN VARIEDAD	S	16,59
170000004838668	41-031-005-00130-00006	62000	PASTOS PERMANENTES DE 5 O MAS AÑOS-SIN VARIEDAD	S	0,01
170000004838672	41-031-005-00130-00002	62000	PASTOS PERMANENTES DE 5 O MAS AÑOS-SIN VARIEDAD	S	31,77
170000004838673	41-031-005-00130-00008	62000	PASTOS PERMANENTES DE 5 O MAS AÑOS-SIN VARIEDAD	S	3,65

(1) Superficie declarada admisible ajustada con la superficie comprometida.  
(2) Factor de penalización valorando el alcance para el tipo de compromiso.Puede verificar la integridad de una copia de este documento mediante la lectura del código QR adjunto o mediante el acceso a la dirección <https://ws050.juntadeandalucia.es/verificarFirma> indicando el código de VERIFICACIÓN

FIRMADO POR

RAQUEL MARIA ESPIN CRESPO

18/12/2024

VERIFICACIÓN

Pk2jmUCNT2ZVULXR6LZ4ED5BQV9F2A

PÁG. 595/2017



**Datos considerados para el Cálculo de la Carga Ganadera mínima y máxima del expediente****Recintos Determinados para el Cálculo de Garga Ganadera Mínima**

REF.	REFERENCIA SIGPAC	CULTIVO	DESCRIPCIÓN CULTIVO	SUP.	
				S/R	RESUELTA (ha)
1700000004838674	41-031-005-00130-00004	62000	PASTOS PERMANENTES DE 5 O MAS AÑOS-SIN VARIEDAD	S	4,03
1700000004838675	41-031-005-00130-00003	62000	PASTOS PERMANENTES DE 5 O MAS AÑOS-SIN VARIEDAD	S	5,04
1700000004838677	41-031-005-00197-00006	62000	PASTOS PERMANENTES DE 5 O MAS AÑOS-SIN VARIEDAD	S	30,24
1700000004838680	41-031-005-00132-00001	62000	PASTOS PERMANENTES DE 5 O MAS AÑOS-SIN VARIEDAD	S	95,62
1700000004838699	41-031-005-00171-00001	62000	PASTOS PERMANENTES DE 5 O MAS AÑOS-SIN VARIEDAD	S	0,56
1700000004838701	41-031-005-00174-00001	62000	PASTOS PERMANENTES DE 5 O MAS AÑOS-SIN VARIEDAD	S	2,21
1700000004838702	41-031-005-00174-00002	62000	PASTOS PERMANENTES DE 5 O MAS AÑOS-SIN VARIEDAD	S	10,07
1700000004838703	41-031-005-00174-00007	62000	PASTOS PERMANENTES DE 5 O MAS AÑOS-SIN VARIEDAD	S	0,82
1700000004838704	41-031-005-00175-00001	62000	PASTOS PERMANENTES DE 5 O MAS AÑOS-SIN VARIEDAD	S	2,09
1700000004838705	41-031-005-00176-00001	62000	PASTOS PERMANENTES DE 5 O MAS AÑOS-SIN VARIEDAD	S	1,97
1700000004838706	41-031-005-00177-00001	62000	PASTOS PERMANENTES DE 5 O MAS AÑOS-SIN VARIEDAD	S	0,89
1700000004838707	41-031-005-00145-00001	62000	PASTOS PERMANENTES DE 5 O MAS AÑOS-SIN VARIEDAD	S	2,99
1700000004838708	41-031-005-00148-00001	62000	PASTOS PERMANENTES DE 5 O MAS AÑOS-SIN VARIEDAD	S	30,52
1700000004838709	41-031-005-00152-00002	62000	PASTOS PERMANENTES DE 5 O MAS AÑOS-SIN VARIEDAD	S	5,26
1700000004838710	41-031-005-00168-00001	62000	PASTOS PERMANENTES DE 5 O MAS AÑOS-SIN VARIEDAD	S	0,66
1700000004838711	41-031-005-00169-00001	62000	PASTOS PERMANENTES DE 5 O MAS AÑOS-SIN VARIEDAD	S	0,60
1700000004838712	41-031-005-00170-00001	62000	PASTOS PERMANENTES DE 5 O MAS AÑOS-SIN VARIEDAD	S	0,63
1700000004838713	41-031-005-00172-00001	62000	PASTOS PERMANENTES DE 5 O MAS AÑOS-SIN VARIEDAD	S	0,70
1700000004838714	41-031-005-00173-00001	62000	PASTOS PERMANENTES DE 5 O MAS AÑOS-SIN VARIEDAD	S	0,60
1700000004838715	41-031-005-00166-00001	62000	PASTOS PERMANENTES DE 5 O MAS AÑOS-SIN VARIEDAD	S	0,65
1700000004838716	41-031-005-00167-00001	62000	PASTOS PERMANENTES DE 5 O MAS AÑOS-SIN VARIEDAD	S	0,13
1700000004838717	41-031-005-00178-00001	62000	PASTOS PERMANENTES DE 5 O MAS AÑOS-SIN VARIEDAD	S	7,16
1700000004838718	41-031-005-00177-00002	62000	PASTOS PERMANENTES DE 5 O MAS AÑOS-SIN VARIEDAD	S	1,01
1700000004838719	41-031-005-00179-00005	62000	PASTOS PERMANENTES DE 5 O MAS AÑOS-SIN VARIEDAD	S	0,09
1700000004838722	41-031-005-00179-00001	62000	PASTOS PERMANENTES DE 5 O MAS AÑOS-SIN VARIEDAD	S	0,20
1700000004838723	41-031-005-00186-00001	62000	PASTOS PERMANENTES DE 5 O MAS AÑOS-SIN VARIEDAD	S	7,44
1700000004838724	41-031-005-00180-00001	62000	PASTOS PERMANENTES DE 5 O MAS AÑOS-SIN VARIEDAD	S	0,51
1700000004838727	41-031-005-00174-00005	62000	PASTOS PERMANENTES DE 5 O MAS AÑOS-SIN VARIEDAD	S	0,36
1700000004838728	41-031-005-00175-00004	62000	PASTOS PERMANENTES DE 5 O MAS AÑOS-SIN VARIEDAD	S	0,32
1700000004838729	41-031-005-00177-00004	62000	PASTOS PERMANENTES DE 5 O MAS AÑOS-SIN VARIEDAD	S	0,51
1700000004838730	41-031-005-00174-00003	62000	PASTOS PERMANENTES DE 5 O MAS AÑOS-SIN VARIEDAD	S	0,58
1700000004838738	41-031-005-00193-00016	62000	PASTOS PERMANENTES DE 5 O MAS AÑOS-SIN VARIEDAD	S	54,44
1700000004838760	41-031-006-00029-00003	62000	PASTOS PERMANENTES DE 5 O MAS AÑOS-SIN VARIEDAD	S	0,07
1700000004838790	41-031-007-00044-00001	62000	PASTOS PERMANENTES DE 5 O MAS AÑOS-SIN VARIEDAD	S	25,71
1700000004838791	41-031-007-00043-00001	62000	PASTOS PERMANENTES DE 5 O MAS AÑOS-SIN VARIEDAD	S	35,15
1700000004838792	41-031-007-00043-00004	62000	PASTOS PERMANENTES DE 5 O MAS AÑOS-SIN VARIEDAD	S	28,71

(1) Superficie declarada admisible ajustada con la superficie comprometida.  
(2) Factor de penalización valorando el alcance para el tipo de compromiso.

Puede verificar la integridad de una copia de este documento mediante la lectura del código QR adjunto o mediante el acceso a la dirección <https://ws050.juntadeandalucia.es/verificarFirma> indicando el código de VERIFICACIÓN

FIRMADO POR

RAQUEL MARIA ESPIN CRESPO

18/12/2024

VERIFICACIÓN

Pk2jmUCNT2ZVULXR6LZ4ED5BQV9F2A

PÁG. 596/2017





**Datos considerados para el Cálculo de la Carga Ganadera mínima y máxima del expediente****Recintos Determinados para el Cálculo de Garga Ganadera Mínima**

REF.	REFERENCIA SIGPAC	CULTIVO	DESCRIPCIÓN CULTIVO	S/R	SUP.
					RESUELTA (ha)
170000004838794	41-031-007-00043-00006	62000	PASTOS PERMANENTES DE 5 O MAS AÑOS-SIN VARIEDAD	S	25,39
170000004838796	41-031-006-00029-00002	62000	PASTOS PERMANENTES DE 5 O MAS AÑOS-SIN VARIEDAD	S	0,10
170000004838802	41-031-006-00031-00001	62000	PASTOS PERMANENTES DE 5 O MAS AÑOS-SIN VARIEDAD	S	0,98
170000004838804	41-031-006-00031-00002	62000	PASTOS PERMANENTES DE 5 O MAS AÑOS-SIN VARIEDAD	S	1,31
170000004838806	41-031-006-00030-00003	62000	PASTOS PERMANENTES DE 5 O MAS AÑOS-SIN VARIEDAD	S	1,20
170000004838807	41-031-006-00033-00002	62000	PASTOS PERMANENTES DE 5 O MAS AÑOS-SIN VARIEDAD	S	2,27
170000004838808	41-031-006-00033-00003	62000	PASTOS PERMANENTES DE 5 O MAS AÑOS-SIN VARIEDAD	S	27,23
170000004838809	41-031-006-00082-00001	62000	PASTOS PERMANENTES DE 5 O MAS AÑOS-SIN VARIEDAD	S	56,16
170000004838812	41-031-006-00032-00001	62000	PASTOS PERMANENTES DE 5 O MAS AÑOS-SIN VARIEDAD	S	3,68
170000004838816	41-031-005-00129-00009	62000	PASTOS PERMANENTES DE 5 O MAS AÑOS-SIN VARIEDAD	S	1,05
170000004838825	41-031-005-00197-00002	62000	PASTOS PERMANENTES DE 5 O MAS AÑOS-SIN VARIEDAD	S	0,90
170000004838829	41-031-005-00129-00010	62000	PASTOS PERMANENTES DE 5 O MAS AÑOS-SIN VARIEDAD	S	1,31
170000004838831	41-031-005-00181-00001	62000	PASTOS PERMANENTES DE 5 O MAS AÑOS-SIN VARIEDAD	S	49,83
170000004838832	41-031-005-00184-00002	62000	PASTOS PERMANENTES DE 5 O MAS AÑOS-SIN VARIEDAD	S	14,92
170000004838833	41-031-005-00185-00001	62000	PASTOS PERMANENTES DE 5 O MAS AÑOS-SIN VARIEDAD	S	6,95
170000004838834	41-031-005-00187-00001	62000	PASTOS PERMANENTES DE 5 O MAS AÑOS-SIN VARIEDAD	S	3,06
170000004838835	41-031-005-00192-00002	62000	PASTOS PERMANENTES DE 5 O MAS AÑOS-SIN VARIEDAD	S	17,96
170000004838838	41-031-005-00193-00009	62000	PASTOS PERMANENTES DE 5 O MAS AÑOS-SIN VARIEDAD	S	0,02
170000004838839	41-031-005-00193-00012	62000	PASTOS PERMANENTES DE 5 O MAS AÑOS-SIN VARIEDAD	S	0,02
170000004838843	41-031-005-00193-00014	62000	PASTOS PERMANENTES DE 5 O MAS AÑOS-SIN VARIEDAD	S	0,04
170000004838851	41-031-005-00194-00004	62000	PASTOS PERMANENTES DE 5 O MAS AÑOS-SIN VARIEDAD	S	0,06
170000004838854	41-031-005-00195-00003	62000	PASTOS PERMANENTES DE 5 O MAS AÑOS-SIN VARIEDAD	S	0,03
170000004838855	41-031-005-00196-00001	62000	PASTOS PERMANENTES DE 5 O MAS AÑOS-SIN VARIEDAD	S	0,68
170000004838856	41-031-005-00194-00005	62000	PASTOS PERMANENTES DE 5 O MAS AÑOS-SIN VARIEDAD	S	0,51
170000004838857	41-031-005-00195-00002	62000	PASTOS PERMANENTES DE 5 O MAS AÑOS-SIN VARIEDAD	S	0,06
170000004838863	41-031-005-00193-00015	62000	PASTOS PERMANENTES DE 5 O MAS AÑOS-SIN VARIEDAD	S	0,17
170000004838864	41-031-005-00194-00002	62000	PASTOS PERMANENTES DE 5 O MAS AÑOS-SIN VARIEDAD	S	0,13
170000004838879	41-031-005-00197-00005	62000	PASTOS PERMANENTES DE 5 O MAS AÑOS-SIN VARIEDAD	S	0,84
170000004838880	41-031-005-00197-00004	62000	PASTOS PERMANENTES DE 5 O MAS AÑOS-SIN VARIEDAD	S	23,34
170000004838881	41-031-005-00197-00007	62000	PASTOS PERMANENTES DE 5 O MAS AÑOS-SIN VARIEDAD	S	15,56

**Recintos Determinados para el Cálculo de Garga Ganadera Máxima**

REF.	REFERENCIA SIGPAC	CULTIVO	DESCRIPCIÓN CULTIVO	S/R	SUP.
					RESUELTA (ha)
-1291324	41-031-006-00024-00001	62000	PASTOS PERMANENTES DE 5 O MAS AÑOS-SIN VARIEDAD	S	0,29
-1291323	41-031-005-80014-00001	62000	PASTOS PERMANENTES DE 5 O MAS AÑOS-SIN VARIEDAD	S	0,45
-1291321	41-031-005-00772-00004	62000	PASTOS PERMANENTES DE 5 O MAS AÑOS-SIN VARIEDAD	S	0,15

(1) Superficie declarada admisible ajustada con la superficie comprometida.  
(2) Factor de penalización valorando el alcance para el tipo de compromiso.

Puede verificar la integridad de una copia de este documento mediante la lectura del código QR adjunto o mediante el acceso a la dirección <https://ws050.juntadeandalucia.es/verificarFirma> indicando el código de VERIFICACIÓN

FIRMADO POR

RAQUEL MARIA ESPIN CRESPO

18/12/2024

VERIFICACIÓN

Pk2jmUCNT2ZVULXR6LZ4ED5BQV9F2A

PÁG. 597/2017



**Datos considerados para el Cálculo de la Carga Ganadera mínima y máxima del expediente****Recintos Determinados para el Cálculo de Garga Ganadera Máxima**

REF.	REFERENCIA SIGPAC	CULTIVO	DESCRIPCIÓN CULTIVO	SUP.	
				S/R	RESUELTA (ha)
-1291320	41-031-005-00770-00003	62000	PASTOS PERMANENTES DE 5 O MAS AÑOS-SIN VARIEDAD	S	0,02
-1291319	41-031-005-00767-00001	62000	PASTOS PERMANENTES DE 5 O MAS AÑOS-SIN VARIEDAD	S	0,40
-1291318	41-031-005-00766-00002	62000	PASTOS PERMANENTES DE 5 O MAS AÑOS-SIN VARIEDAD	S	1,08
-1291317	41-031-005-00763-00002	62000	PASTOS PERMANENTES DE 5 O MAS AÑOS-SIN VARIEDAD	R	0,22
-1291316	41-031-005-00761-00002	62000	PASTOS PERMANENTES DE 5 O MAS AÑOS-SIN VARIEDAD	S	4,77
-1291315	41-031-005-00760-00003	62000	PASTOS PERMANENTES DE 5 O MAS AÑOS-SIN VARIEDAD	S	0,15
-1291314	41-031-005-00760-00001	62000	PASTOS PERMANENTES DE 5 O MAS AÑOS-SIN VARIEDAD	S	0,20
-1291313	41-031-005-00759-00001	62000	PASTOS PERMANENTES DE 5 O MAS AÑOS-SIN VARIEDAD	S	0,21
-1291312	41-031-005-00758-00001	62000	PASTOS PERMANENTES DE 5 O MAS AÑOS-SIN VARIEDAD	S	0,22
-1291311	41-031-005-00757-00001	62000	PASTOS PERMANENTES DE 5 O MAS AÑOS-SIN VARIEDAD	S	9,91
-1291310	41-031-005-00756-00001	62000	PASTOS PERMANENTES DE 5 O MAS AÑOS-SIN VARIEDAD	S	1,04
-1291309	41-031-005-00755-00001	62000	PASTOS PERMANENTES DE 5 O MAS AÑOS-SIN VARIEDAD	S	0,30
-1291308	41-031-005-00754-00001	62000	PASTOS PERMANENTES DE 5 O MAS AÑOS-SIN VARIEDAD	R	1,23
-1291307	41-031-005-00753-00001	62000	PASTOS PERMANENTES DE 5 O MAS AÑOS-SIN VARIEDAD	S	0,02
-1291306	41-031-005-00752-00001	62000	PASTOS PERMANENTES DE 5 O MAS AÑOS-SIN VARIEDAD	S	0,13
-1291305	41-031-005-00751-00001	62000	PASTOS PERMANENTES DE 5 O MAS AÑOS-SIN VARIEDAD	S	0,20
-1291304	41-031-005-00750-00001	62000	PASTOS PERMANENTES DE 5 O MAS AÑOS-SIN VARIEDAD	S	0,23
-1291303	41-031-005-00749-00002	62000	PASTOS PERMANENTES DE 5 O MAS AÑOS-SIN VARIEDAD	S	0,12
-1291302	41-031-005-00722-00001	62000	PASTOS PERMANENTES DE 5 O MAS AÑOS-SIN VARIEDAD	S	0,01
-1291298	41-031-005-00128-00001	62000	PASTOS PERMANENTES DE 5 O MAS AÑOS-SIN VARIEDAD	S	3,93
-1291297	41-031-005-00127-00001	62000	PASTOS PERMANENTES DE 5 O MAS AÑOS-SIN VARIEDAD	S	0,94
-1291294	41-031-004-00096-00012	62000	PASTOS PERMANENTES DE 5 O MAS AÑOS-SIN VARIEDAD	S	0,01
-1112011	41-031-005-00165-00001	62000	PASTOS PERMANENTES DE 5 O MAS AÑOS-SIN VARIEDAD	S	0,69
-1047181	41-031-005-00129-00026	62000	PASTOS PERMANENTES DE 5 O MAS AÑOS-SIN VARIEDAD	S	0,02
4558348	41-031-005-00367-00001	62000	PASTOS PERMANENTES DE 5 O MAS AÑOS-SIN VARIEDAD	S	0,06
4581412	41-031-005-00616-00001	62000	PASTOS PERMANENTES DE 5 O MAS AÑOS-SIN VARIEDAD	S	0,00
4581413	41-031-005-00614-00001	20000	BARBECHO TRADICIONAL-SIN VARIEDAD	R	0,02
4581414	41-031-005-00665-00001	62000	PASTOS PERMANENTES DE 5 O MAS AÑOS-SIN VARIEDAD	S	0,01
4581415	41-031-005-00437-00001	62000	PASTOS PERMANENTES DE 5 O MAS AÑOS-SIN VARIEDAD	S	0,70
4581416	41-031-005-00369-00001	62000	PASTOS PERMANENTES DE 5 O MAS AÑOS-SIN VARIEDAD	S	0,00
4581417	41-031-005-00449-00001	62000	PASTOS PERMANENTES DE 5 O MAS AÑOS-SIN VARIEDAD	S	0,26
4581418	41-031-005-00539-00001	62000	PASTOS PERMANENTES DE 5 O MAS AÑOS-SIN VARIEDAD	S	0,08
4581419	41-031-005-00491-00001	62000	PASTOS PERMANENTES DE 5 O MAS AÑOS-SIN VARIEDAD	S	0,02
4581420	41-031-005-00585-00001	62000	PASTOS PERMANENTES DE 5 O MAS AÑOS-SIN VARIEDAD	S	0,02
4581519	41-031-005-00645-00002	62000	PASTOS PERMANENTES DE 5 O MAS AÑOS-SIN VARIEDAD	S	0,45
4581520	41-031-005-00191-00001	62000	PASTOS PERMANENTES DE 5 O MAS AÑOS-SIN VARIEDAD	S	0,33
4581522	41-031-005-00419-00001	20000	BARBECHO TRADICIONAL-SIN VARIEDAD	R	0,04

(1) Superficie declarada admisible ajustada con la superficie comprometida.  
(2) Factor de penalización valorando el alcance para el tipo de compromiso.

Puede verificar la integridad de una copia de este documento mediante la lectura del código QR adjunto o mediante el acceso a la dirección <https://ws050.juntadeandalucia.es/verificarFirma> indicando el código de VERIFICACIÓN

FIRMADO POR	RAQUEL MARIA ESPIN CRESPO	18/12/2024	
VERIFICACIÓN	Pk2jmUCNT2ZVULXR6LZ4ED5BQV9F2A	PÁG. 598/2017	

**Datos considerados para el Cálculo de la Carga Ganadera mínima y máxima del expediente****Recintos Determinados para el Cálculo de Garga Ganadera Máxima**

REF.	REFERENCIA SIGPAC	CULTIVO	DESCRIPCIÓN CULTIVO	SUP.	
				S/R	RESUELTA (ha)
4581523	41-031-005-00422-00001	20000	BARBECHO TRADICIONAL-SIN VARIEDAD	R	0,04
4581524	41-031-005-00599-00001	20000	BARBECHO TRADICIONAL-SIN VARIEDAD	R	0,01
4581527	41-031-005-00600-00001	20000	BARBECHO TRADICIONAL-SIN VARIEDAD	R	0,02
4581531	41-031-005-00601-00002	20000	BARBECHO TRADICIONAL-SIN VARIEDAD	R	0,02
4581539	41-031-005-00349-00001	62000	PASTOS PERMANENTES DE 5 O MAS AÑOS-SIN VARIEDAD	S	0,00
4581543	41-031-005-00383-00011	62000	PASTOS PERMANENTES DE 5 O MAS AÑOS-SIN VARIEDAD	S	0,07
4581546	41-031-005-00383-00005	62000	PASTOS PERMANENTES DE 5 O MAS AÑOS-SIN VARIEDAD	S	0,14
4581547	41-031-005-00385-00001	62000	PASTOS PERMANENTES DE 5 O MAS AÑOS-SIN VARIEDAD	S	0,00
4581553	41-031-005-00450-00001	62000	PASTOS PERMANENTES DE 5 O MAS AÑOS-SIN VARIEDAD	S	0,77
4581558	41-031-005-00455-00001	62000	PASTOS PERMANENTES DE 5 O MAS AÑOS-SIN VARIEDAD	S	0,06
4581559	41-031-005-00464-00001	62000	PASTOS PERMANENTES DE 5 O MAS AÑOS-SIN VARIEDAD	S	0,16
4581560	41-031-005-00463-00001	62000	PASTOS PERMANENTES DE 5 O MAS AÑOS-SIN VARIEDAD	S	0,02
4581566	41-031-005-00475-00001	62000	PASTOS PERMANENTES DE 5 O MAS AÑOS-SIN VARIEDAD	S	0,56
4581570	41-031-005-00624-00001	20000	BARBECHO TRADICIONAL-SIN VARIEDAD	R	0,01
4581573	41-031-005-00657-00001	62000	PASTOS PERMANENTES DE 5 O MAS AÑOS-SIN VARIEDAD	S	0,52
4581574	41-031-005-00245-00001	62000	PASTOS PERMANENTES DE 5 O MAS AÑOS-SIN VARIEDAD	S	0,06
4581575	41-031-005-00244-00001	62000	PASTOS PERMANENTES DE 5 O MAS AÑOS-SIN VARIEDAD	S	0,05
4581576	41-031-005-00248-00001	62000	PASTOS PERMANENTES DE 5 O MAS AÑOS-SIN VARIEDAD	S	0,00
4581577	41-031-005-00229-00001	62000	PASTOS PERMANENTES DE 5 O MAS AÑOS-SIN VARIEDAD	S	0,00
4581578	41-031-005-00241-00001	62000	PASTOS PERMANENTES DE 5 O MAS AÑOS-SIN VARIEDAD	S	0,06
4581579	41-031-005-00240-00001	62000	PASTOS PERMANENTES DE 5 O MAS AÑOS-SIN VARIEDAD	S	0,36
4581588	41-031-006-00005-00001	62000	PASTOS PERMANENTES DE 5 O MAS AÑOS-SIN VARIEDAD	S	5,35
4581590	41-031-005-00235-00001	62000	PASTOS PERMANENTES DE 5 O MAS AÑOS-SIN VARIEDAD	S	1,73
4581591	41-031-005-00178-00002	62000	PASTOS PERMANENTES DE 5 O MAS AÑOS-SIN VARIEDAD	S	0,37
4581592	41-031-005-00179-00002	62000	PASTOS PERMANENTES DE 5 O MAS AÑOS-SIN VARIEDAD	S	0,22
4582693	41-031-005-00236-00001	62000	PASTOS PERMANENTES DE 5 O MAS AÑOS-SIN VARIEDAD	S	3,79
4582794	41-031-005-00236-00002	62000	PASTOS PERMANENTES DE 5 O MAS AÑOS-SIN VARIEDAD	S	0,67
4582796	41-031-005-00236-00004	62000	PASTOS PERMANENTES DE 5 O MAS AÑOS-SIN VARIEDAD	S	0,98
4583300	41-031-005-00235-00006	62000	PASTOS PERMANENTES DE 5 O MAS AÑOS-SIN VARIEDAD	S	0,12
5296785	41-031-005-00175-00002	62000	PASTOS PERMANENTES DE 5 O MAS AÑOS-SIN VARIEDAD	S	0,05
1700000004827122	41-031-005-00182-00001	62000	PASTOS PERMANENTES DE 5 O MAS AÑOS-SIN VARIEDAD	S	1,27
1700000004827123	41-031-005-00183-00002	62000	PASTOS PERMANENTES DE 5 O MAS AÑOS-SIN VARIEDAD	S	2,97
1700000004827124	41-031-005-00189-00001	62000	PASTOS PERMANENTES DE 5 O MAS AÑOS-SIN VARIEDAD	S	11,09
1700000004827125	41-031-005-00189-00002	62000	PASTOS PERMANENTES DE 5 O MAS AÑOS-SIN VARIEDAD	S	22,74
1700000004827126	41-031-005-00189-00005	62000	PASTOS PERMANENTES DE 5 O MAS AÑOS-SIN VARIEDAD	S	0,45
1700000004827127	41-031-005-00190-00002	62000	PASTOS PERMANENTES DE 5 O MAS AÑOS-SIN VARIEDAD	S	21,79
1700000004827128	41-031-005-00190-00003	62000	PASTOS PERMANENTES DE 5 O MAS AÑOS-SIN VARIEDAD	S	3,85
1700000004838616	41-031-001-00416-00001	62000	PASTOS PERMANENTES DE 5 O MAS AÑOS-SIN	S	0,53

(1) Superficie declarada admisible ajustada con la superficie comprometida.  
(2) Factor de penalización valorando el alcance para el tipo de compromiso.

Puede verificar la integridad de una copia de este documento mediante la lectura del código QR adjunto o mediante el acceso a la dirección <https://ws050.juntadeandalucia.es/verificarFirma> indicando el código de VERIFICACIÓN

FIRMADO POR

RAQUEL MARIA ESPIN CRESPO

18/12/2024

VERIFICACIÓN

Pk2jmUCNT2ZVULXR6LZ4ED5BQV9F2A

PÁG. 599/2017



**Datos considerados para el Cálculo de la Carga Ganadera mínima y máxima del expediente****Recintos Determinados para el Cálculo de Garga Ganadera Máxima**

REF.	REFERENCIA SIGPAC	CULTIVO	DESCRIPCIÓN CULTIVO	SUP.	
				S/R	RESUELTA (ha)
1700000004838631	41-031-004-00070-00002	62000	PASTOS PERMANENTES DE 5 O MAS AÑOS-SIN VARIEDAD	S	0,00
1700000004838632	41-031-004-00095-00012	62000	PASTOS PERMANENTES DE 5 O MAS AÑOS-SIN VARIEDAD	S	5,43
1700000004838633	41-031-004-00035-00001	62000	PASTOS PERMANENTES DE 5 O MAS AÑOS-SIN VARIEDAD	S	20,04
1700000004838634	41-031-004-00036-00001	62000	PASTOS PERMANENTES DE 5 O MAS AÑOS-SIN VARIEDAD	S	13,54
1700000004838635	41-031-004-00077-00001	62000	PASTOS PERMANENTES DE 5 O MAS AÑOS-SIN VARIEDAD	S	22,13
1700000004838636	41-031-004-00076-00001	62000	PASTOS PERMANENTES DE 5 O MAS AÑOS-SIN VARIEDAD	S	18,09
1700000004838637	41-031-004-00075-00001	62000	PASTOS PERMANENTES DE 5 O MAS AÑOS-SIN VARIEDAD	S	35,19
1700000004838638	41-031-004-00073-00001	62000	PASTOS PERMANENTES DE 5 O MAS AÑOS-SIN VARIEDAD	S	0,18
1700000004838639	41-031-005-00061-00002	62000	PASTOS PERMANENTES DE 5 O MAS AÑOS-SIN VARIEDAD	S	15,96
1700000004838640	41-031-005-00198-00001	62000	PASTOS PERMANENTES DE 5 O MAS AÑOS-SIN VARIEDAD	S	3,38
1700000004838641	41-031-005-00639-00001	62000	PASTOS PERMANENTES DE 5 O MAS AÑOS-SIN VARIEDAD	S	1,57
1700000004838642	41-031-005-00640-00001	62000	PASTOS PERMANENTES DE 5 O MAS AÑOS-SIN VARIEDAD	S	0,31
1700000004838643	41-031-005-00643-00001	62000	PASTOS PERMANENTES DE 5 O MAS AÑOS-SIN VARIEDAD	S	0,14
1700000004838644	41-031-005-00644-00001	62000	PASTOS PERMANENTES DE 5 O MAS AÑOS-SIN VARIEDAD	S	0,20
1700000004838645	41-031-005-00648-00003	62000	PASTOS PERMANENTES DE 5 O MAS AÑOS-SIN VARIEDAD	S	0,04
1700000004838646	41-031-005-00649-00002	62000	PASTOS PERMANENTES DE 5 O MAS AÑOS-SIN VARIEDAD	S	0,18
1700000004838647	41-031-005-00066-00001	62000	PASTOS PERMANENTES DE 5 O MAS AÑOS-SIN VARIEDAD	S	0,05
1700000004838648	41-031-005-00063-00001	62000	PASTOS PERMANENTES DE 5 O MAS AÑOS-SIN VARIEDAD	S	2,06
1700000004838649	41-031-004-00078-00002	62000	PASTOS PERMANENTES DE 5 O MAS AÑOS-SIN VARIEDAD	S	0,59
1700000004838650	41-031-005-00647-00003	62000	PASTOS PERMANENTES DE 5 O MAS AÑOS-SIN VARIEDAD	S	0,06
1700000004838651	41-031-005-00064-00003	62000	PASTOS PERMANENTES DE 5 O MAS AÑOS-SIN VARIEDAD	S	17,92
1700000004838652	41-031-005-00065-00001	62000	PASTOS PERMANENTES DE 5 O MAS AÑOS-SIN VARIEDAD	S	1,01
1700000004838653	41-031-005-00067-00001	62000	PASTOS PERMANENTES DE 5 O MAS AÑOS-SIN VARIEDAD	S	7,78
1700000004838654	41-031-005-00070-00001	62000	PASTOS PERMANENTES DE 5 O MAS AÑOS-SIN VARIEDAD	S	3,20
1700000004838655	41-031-005-00129-00002	62000	PASTOS PERMANENTES DE 5 O MAS AÑOS-SIN VARIEDAD	S	57,13
1700000004838656	41-031-005-00127-00001	62000	PASTOS PERMANENTES DE 5 O MAS AÑOS-SIN VARIEDAD	S	7,80
1700000004838657	41-031-005-00128-00001	62000	PASTOS PERMANENTES DE 5 O MAS AÑOS-SIN VARIEDAD	S	9,10
1700000004838658	41-031-005-00073-00001	62000	PASTOS PERMANENTES DE 5 O MAS AÑOS-SIN VARIEDAD	S	2,42
1700000004838659	41-031-005-00129-00008	62000	PASTOS PERMANENTES DE 5 O MAS AÑOS-SIN VARIEDAD	S	8,87
1700000004838660	41-031-005-00129-00024	62000	PASTOS PERMANENTES DE 5 O MAS AÑOS-SIN VARIEDAD	S	12,41
1700000004838661	41-031-005-00130-00001	62000	PASTOS PERMANENTES DE 5 O MAS AÑOS-SIN VARIEDAD	S	42,79
1700000004838662	41-031-005-00130-00009	62000	PASTOS PERMANENTES DE 5 O MAS AÑOS-SIN VARIEDAD	S	0,14
1700000004838663	41-031-005-00124-00001	62000	PASTOS PERMANENTES DE 5 O MAS AÑOS-SIN VARIEDAD	S	6,55
1700000004838664	41-031-005-00125-00001	62000	PASTOS PERMANENTES DE 5 O MAS AÑOS-SIN VARIEDAD	S	21,32
1700000004838665	41-031-005-00126-00001	62000	PASTOS PERMANENTES DE 5 O MAS AÑOS-SIN VARIEDAD	S	7,61
1700000004838666	41-031-005-00129-00001	62000	PASTOS PERMANENTES DE 5 O MAS AÑOS-SIN VARIEDAD	S	0,05

(1) Superficie declarada admisible ajustada con la superficie comprometida.  
(2) Factor de penalización valorando el alcance para el tipo de compromiso.

Puede verificar la integridad de una copia de este documento mediante la lectura del código QR adjunto o mediante el acceso a la dirección <https://ws050.juntadeandalucia.es/verificarFirma> indicando el código de VERIFICACIÓN

FIRMADO POR

RAQUEL MARIA ESPIN CRESPO

18/12/2024

VERIFICACIÓN

Pk2jmUCNT2ZVULXR6LZ4ED5BQV9F2A

PÁG. 600/2017



**Datos considerados para el Cálculo de la Carga Ganadera mínima y máxima del expediente****Recintos Determinados para el Cálculo de Garga Ganadera Máxima**

REF.	REFERENCIA SIGPAC	CULTIVO	DESCRIPCIÓN CULTIVO	SUP.	
				S/R	RESUELTA (ha)
1700000004838667	41-031-005-00131-00002	62000	PASTOS PERMANENTES DE 5 O MAS AÑOS-SIN VARIEDAD	S	16,59
1700000004838668	41-031-005-00130-00006	62000	PASTOS PERMANENTES DE 5 O MAS AÑOS-SIN VARIEDAD	S	0,01
1700000004838669	41-031-005-00134-00001	62000	PASTOS PERMANENTES DE 5 O MAS AÑOS-SIN VARIEDAD	S	1,57
1700000004838670	41-031-005-00133-00001	62000	PASTOS PERMANENTES DE 5 O MAS AÑOS-SIN VARIEDAD	S	41,04
1700000004838671	41-031-005-00133-00002	62000	PASTOS PERMANENTES DE 5 O MAS AÑOS-SIN VARIEDAD	S	8,18
1700000004838672	41-031-005-00130-00002	62000	PASTOS PERMANENTES DE 5 O MAS AÑOS-SIN VARIEDAD	S	31,77
1700000004838673	41-031-005-00130-00008	62000	PASTOS PERMANENTES DE 5 O MAS AÑOS-SIN VARIEDAD	S	3,65
1700000004838674	41-031-005-00130-00004	62000	PASTOS PERMANENTES DE 5 O MAS AÑOS-SIN VARIEDAD	S	4,03
1700000004838675	41-031-005-00130-00003	62000	PASTOS PERMANENTES DE 5 O MAS AÑOS-SIN VARIEDAD	S	5,04
1700000004838677	41-031-005-00197-00006	62000	PASTOS PERMANENTES DE 5 O MAS AÑOS-SIN VARIEDAD	S	30,24
1700000004838680	41-031-005-00132-00001	62000	PASTOS PERMANENTES DE 5 O MAS AÑOS-SIN VARIEDAD	S	95,62
1700000004838681	41-031-005-00135-00002	62000	PASTOS PERMANENTES DE 5 O MAS AÑOS-SIN VARIEDAD	S	34,07
1700000004838682	41-031-005-00160-00001	62000	PASTOS PERMANENTES DE 5 O MAS AÑOS-SIN VARIEDAD	S	3,86
1700000004838699	41-031-005-00171-00001	62000	PASTOS PERMANENTES DE 5 O MAS AÑOS-SIN VARIEDAD	S	0,56
1700000004838701	41-031-005-00174-00001	62000	PASTOS PERMANENTES DE 5 O MAS AÑOS-SIN VARIEDAD	S	2,21
1700000004838702	41-031-005-00174-00002	62000	PASTOS PERMANENTES DE 5 O MAS AÑOS-SIN VARIEDAD	S	10,07
1700000004838703	41-031-005-00174-00007	62000	PASTOS PERMANENTES DE 5 O MAS AÑOS-SIN VARIEDAD	S	0,82
1700000004838704	41-031-005-00175-00001	62000	PASTOS PERMANENTES DE 5 O MAS AÑOS-SIN VARIEDAD	S	2,09
1700000004838705	41-031-005-00176-00001	62000	PASTOS PERMANENTES DE 5 O MAS AÑOS-SIN VARIEDAD	S	1,97
1700000004838706	41-031-005-00177-00001	62000	PASTOS PERMANENTES DE 5 O MAS AÑOS-SIN VARIEDAD	S	0,89
1700000004838707	41-031-005-00145-00001	62000	PASTOS PERMANENTES DE 5 O MAS AÑOS-SIN VARIEDAD	S	2,99
1700000004838708	41-031-005-00148-00001	62000	PASTOS PERMANENTES DE 5 O MAS AÑOS-SIN VARIEDAD	S	30,52
1700000004838709	41-031-005-00152-00002	62000	PASTOS PERMANENTES DE 5 O MAS AÑOS-SIN VARIEDAD	S	5,26
1700000004838710	41-031-005-00168-00001	62000	PASTOS PERMANENTES DE 5 O MAS AÑOS-SIN VARIEDAD	S	0,66
1700000004838711	41-031-005-00169-00001	62000	PASTOS PERMANENTES DE 5 O MAS AÑOS-SIN VARIEDAD	S	0,60
1700000004838712	41-031-005-00170-00001	62000	PASTOS PERMANENTES DE 5 O MAS AÑOS-SIN VARIEDAD	S	0,63
1700000004838713	41-031-005-00172-00001	62000	PASTOS PERMANENTES DE 5 O MAS AÑOS-SIN VARIEDAD	S	0,70
1700000004838714	41-031-005-00173-00001	62000	PASTOS PERMANENTES DE 5 O MAS AÑOS-SIN VARIEDAD	S	0,60
1700000004838715	41-031-005-00166-00001	62000	PASTOS PERMANENTES DE 5 O MAS AÑOS-SIN VARIEDAD	S	0,65
1700000004838716	41-031-005-00167-00001	62000	PASTOS PERMANENTES DE 5 O MAS AÑOS-SIN VARIEDAD	S	0,13
1700000004838717	41-031-005-00178-00001	62000	PASTOS PERMANENTES DE 5 O MAS AÑOS-SIN VARIEDAD	S	7,16
1700000004838718	41-031-005-00177-00002	62000	PASTOS PERMANENTES DE 5 O MAS AÑOS-SIN VARIEDAD	S	1,01
1700000004838719	41-031-005-00179-00005	62000	PASTOS PERMANENTES DE 5 O MAS AÑOS-SIN VARIEDAD	S	0,09
1700000004838722	41-031-005-00179-00001	62000	PASTOS PERMANENTES DE 5 O MAS AÑOS-SIN VARIEDAD	S	0,20
1700000004838723	41-031-005-00186-00001	62000	PASTOS PERMANENTES DE 5 O MAS AÑOS-SIN VARIEDAD	S	7,44
1700000004838724	41-031-005-00180-00001	62000	PASTOS PERMANENTES DE 5 O MAS AÑOS-SIN VARIEDAD	S	0,51

(1) Superficie declarada admisible ajustada con la superficie comprometida.  
(2) Factor de penalización valorando el alcance para el tipo de compromiso.

Puede verificar la integridad de una copia de este documento mediante la lectura del código QR adjunto o mediante el acceso a la dirección <https://ws050.juntadeandalucia.es/verificarFirma> indicando el código de VERIFICACIÓN

FIRMADO POR

RAQUEL MARIA ESPIN CRESPO

18/12/2024

VERIFICACIÓN

Pk2jmUCNT2ZVULXR6LZ4ED5BQV9F2A

PÁG. 601/2017



**Datos considerados para el Cálculo de la Carga Ganadera mínima y máxima del expediente****Recintos Determinados para el Cálculo de Garga Ganadera Máxima**

REF.	REFERENCIA SIGPAC	CULTIVO	DESCRIPCIÓN CULTIVO	SUP.	
				S/R	RESUELTA (ha)
1700000004838725	41-031-005-00161-00001	62000	PASTOS PERMANENTES DE 5 O MAS AÑOS-SIN VARIEDAD	S	1,92
1700000004838726	41-031-005-00157-00001	62000	PASTOS PERMANENTES DE 5 O MAS AÑOS-SIN VARIEDAD	S	0,26
1700000004838727	41-031-005-00174-00005	62000	PASTOS PERMANENTES DE 5 O MAS AÑOS-SIN VARIEDAD	S	0,36
1700000004838728	41-031-005-00175-00004	62000	PASTOS PERMANENTES DE 5 O MAS AÑOS-SIN VARIEDAD	S	0,32
1700000004838729	41-031-005-00177-00004	62000	PASTOS PERMANENTES DE 5 O MAS AÑOS-SIN VARIEDAD	S	0,51
1700000004838730	41-031-005-00174-00003	62000	PASTOS PERMANENTES DE 5 O MAS AÑOS-SIN VARIEDAD	S	0,58
1700000004838731	41-031-005-00193-00010	62000	PASTOS PERMANENTES DE 5 O MAS AÑOS-SIN VARIEDAD	S	0,00
1700000004838732	41-031-005-00484-00001	62000	PASTOS PERMANENTES DE 5 O MAS AÑOS-SIN VARIEDAD	S	0,70
1700000004838733	41-031-005-00484-00003	62000	PASTOS PERMANENTES DE 5 O MAS AÑOS-SIN VARIEDAD	S	0,64
1700000004838734	41-031-005-00485-00001	62000	PASTOS PERMANENTES DE 5 O MAS AÑOS-SIN VARIEDAD	S	0,42
1700000004838735	41-031-005-00487-00001	62000	PASTOS PERMANENTES DE 5 O MAS AÑOS-SIN VARIEDAD	S	0,05
1700000004838736	41-031-005-00509-00001	62000	PASTOS PERMANENTES DE 5 O MAS AÑOS-SIN VARIEDAD	S	0,15
1700000004838737	41-031-005-00510-00001	62000	PASTOS PERMANENTES DE 5 O MAS AÑOS-SIN VARIEDAD	S	0,04
1700000004838738	41-031-005-00193-00016	62000	PASTOS PERMANENTES DE 5 O MAS AÑOS-SIN VARIEDAD	S	54,44
1700000004838739	41-031-005-00495-00001	62000	PASTOS PERMANENTES DE 5 O MAS AÑOS-SIN VARIEDAD	S	0,02
1700000004838740	41-031-005-00496-00001	62000	PASTOS PERMANENTES DE 5 O MAS AÑOS-SIN VARIEDAD	S	0,02
1700000004838741	41-031-005-00502-00001	62000	PASTOS PERMANENTES DE 5 O MAS AÑOS-SIN VARIEDAD	S	0,02
1700000004838742	41-031-005-00503-00001	62000	PASTOS PERMANENTES DE 5 O MAS AÑOS-SIN VARIEDAD	S	0,03
1700000004838743	41-031-005-00635-00001	62000	PASTOS PERMANENTES DE 5 O MAS AÑOS-SIN VARIEDAD	S	0,08
1700000004838744	41-031-006-00011-00001	62000	PASTOS PERMANENTES DE 5 O MAS AÑOS-SIN VARIEDAD	S	1,39
1700000004838745	41-031-006-00012-00001	62000	PASTOS PERMANENTES DE 5 O MAS AÑOS-SIN VARIEDAD	S	0,93
1700000004838746	41-031-006-00013-00001	62000	PASTOS PERMANENTES DE 5 O MAS AÑOS-SIN VARIEDAD	S	1,59
1700000004838747	41-031-006-00007-00001	62000	PASTOS PERMANENTES DE 5 O MAS AÑOS-SIN VARIEDAD	S	0,02
1700000004838748	41-031-006-00008-00001	62000	PASTOS PERMANENTES DE 5 O MAS AÑOS-SIN VARIEDAD	S	0,20
1700000004838749	41-031-006-00014-00001	62000	PASTOS PERMANENTES DE 5 O MAS AÑOS-SIN VARIEDAD	S	0,84
1700000004838750	41-031-006-00016-00002	62000	PASTOS PERMANENTES DE 5 O MAS AÑOS-SIN VARIEDAD	S	1,59
1700000004838751	41-031-006-00019-00002	62000	PASTOS PERMANENTES DE 5 O MAS AÑOS-SIN VARIEDAD	S	7,85
1700000004838752	41-031-006-00020-00002	62000	PASTOS PERMANENTES DE 5 O MAS AÑOS-SIN VARIEDAD	S	9,77
1700000004838753	41-031-006-00015-00002	62000	PASTOS PERMANENTES DE 5 O MAS AÑOS-SIN VARIEDAD	S	2,23
1700000004838754	41-031-006-00016-00003	62000	PASTOS PERMANENTES DE 5 O MAS AÑOS-SIN VARIEDAD	S	0,54
1700000004838755	41-031-006-00019-00001	62000	PASTOS PERMANENTES DE 5 O MAS AÑOS-SIN VARIEDAD	S	0,06
1700000004838756	41-031-006-00010-00002	62000	PASTOS PERMANENTES DE 5 O MAS AÑOS-SIN VARIEDAD	S	0,09
1700000004838757	41-031-006-00015-00003	62000	PASTOS PERMANENTES DE 5 O MAS AÑOS-SIN VARIEDAD	S	0,03
1700000004838758	41-031-006-00017-00001	62000	PASTOS PERMANENTES DE 5 O MAS AÑOS-SIN VARIEDAD	S	0,03
1700000004838759	41-031-006-00018-00003	62000	PASTOS PERMANENTES DE 5 O MAS AÑOS-SIN VARIEDAD	S	0,26
1700000004838760	41-031-006-00029-00003	62000	PASTOS PERMANENTES DE 5 O MAS AÑOS-SIN VARIEDAD	S	0,07

(1) Superficie declarada admisible ajustada con la superficie comprometida.  
(2) Factor de penalización valorando el alcance para el tipo de compromiso.

Puede verificar la integridad de una copia de este documento mediante la lectura del código QR adjunto o mediante el acceso a la dirección <https://ws050.juntadeandalucia.es/verificarFirma> indicando el código de VERIFICACIÓN

FIRMADO POR	RAQUEL MARIA ESPIN CRESPO	18/12/2024	
VERIFICACIÓN	Pk2jmUCNT2ZVULXR6LZ4ED5BQV9F2A	PÁG. 602/2017	



**Datos considerados para el Cálculo de la Carga Ganadera mínima y máxima del expediente****Recintos Determinados para el Cálculo de Garga Ganadera Máxima**

REF.	REFERENCIA SIGPAC	CULTIVO	DESCRIPCIÓN CULTIVO	SUP.	
				S/R	RESUELTA (ha)
1700000004838761	41-031-006-00015-00004	62000	PASTOS PERMANENTES DE 5 O MAS AÑOS-SIN VARIEDAD	S	0,12
1700000004838762	41-031-005-00508-00001	62000	PASTOS PERMANENTES DE 5 O MAS AÑOS-SIN VARIEDAD	S	0,81
1700000004838763	41-031-005-00488-00001	62000	PASTOS PERMANENTES DE 5 O MAS AÑOS-SIN VARIEDAD	S	0,01
1700000004838764	41-031-005-00511-00001	62000	PASTOS PERMANENTES DE 5 O MAS AÑOS-SIN VARIEDAD	S	0,18
1700000004838765	41-031-005-00514-00001	62000	PASTOS PERMANENTES DE 5 O MAS AÑOS-SIN VARIEDAD	S	0,05
1700000004838766	41-031-005-00517-00001	62000	PASTOS PERMANENTES DE 5 O MAS AÑOS-SIN VARIEDAD	S	1,38
1700000004838767	41-031-005-00494-00001	62000	PASTOS PERMANENTES DE 5 O MAS AÑOS-SIN VARIEDAD	S	0,04
1700000004838768	41-031-005-00497-00001	62000	PASTOS PERMANENTES DE 5 O MAS AÑOS-SIN VARIEDAD	S	0,03
1700000004838769	41-031-005-00501-00001	62000	PASTOS PERMANENTES DE 5 O MAS AÑOS-SIN VARIEDAD	S	0,05
1700000004838771	41-031-006-00002-00002	62000	PASTOS PERMANENTES DE 5 O MAS AÑOS-SIN VARIEDAD	S	0,02
1700000004838772	41-031-005-00722-00001	62000	PASTOS PERMANENTES DE 5 O MAS AÑOS-SIN VARIEDAD	S	0,33
1700000004838774	41-031-006-00009-00001	62000	PASTOS PERMANENTES DE 5 O MAS AÑOS-SIN VARIEDAD	S	0,27
1700000004838775	41-031-006-00010-00001	62000	PASTOS PERMANENTES DE 5 O MAS AÑOS-SIN VARIEDAD	S	0,48
1700000004838776	41-031-006-00003-00004	62000	PASTOS PERMANENTES DE 5 O MAS AÑOS-SIN VARIEDAD	S	0,02
1700000004838777	41-031-006-00004-00002	62000	PASTOS PERMANENTES DE 5 O MAS AÑOS-SIN VARIEDAD	S	1,05
1700000004838778	41-031-006-00006-00002	62000	PASTOS PERMANENTES DE 5 O MAS AÑOS-SIN VARIEDAD	S	2,96
1700000004838790	41-031-007-00044-00001	62000	PASTOS PERMANENTES DE 5 O MAS AÑOS-SIN VARIEDAD	S	25,71
1700000004838791	41-031-007-00043-00001	62000	PASTOS PERMANENTES DE 5 O MAS AÑOS-SIN VARIEDAD	S	35,15
1700000004838792	41-031-007-00043-00004	62000	PASTOS PERMANENTES DE 5 O MAS AÑOS-SIN VARIEDAD	S	28,71
1700000004838793	41-031-005-00465-00001	62000	PASTOS PERMANENTES DE 5 O MAS AÑOS-SIN VARIEDAD	R	0,24
1700000004838794	41-031-007-00043-00006	62000	PASTOS PERMANENTES DE 5 O MAS AÑOS-SIN VARIEDAD	S	25,39
1700000004838795	41-031-006-00021-00007	62000	PASTOS PERMANENTES DE 5 O MAS AÑOS-SIN VARIEDAD	S	0,48
1700000004838796	41-031-006-00029-00002	62000	PASTOS PERMANENTES DE 5 O MAS AÑOS-SIN VARIEDAD	S	0,10
1700000004838797	41-031-006-00018-00002	62000	PASTOS PERMANENTES DE 5 O MAS AÑOS-SIN VARIEDAD	S	0,46
1700000004838798	41-031-006-00021-00008	62000	PASTOS PERMANENTES DE 5 O MAS AÑOS-SIN VARIEDAD	S	11,04
1700000004838799	41-031-006-00023-00001	62000	PASTOS PERMANENTES DE 5 O MAS AÑOS-SIN VARIEDAD	S	0,63
1700000004838800	41-031-006-00023-00002	62000	PASTOS PERMANENTES DE 5 O MAS AÑOS-SIN VARIEDAD	S	0,03
1700000004838801	41-031-006-00024-00001	62000	PASTOS PERMANENTES DE 5 O MAS AÑOS-SIN VARIEDAD	S	3,29
1700000004838802	41-031-006-00031-00001	62000	PASTOS PERMANENTES DE 5 O MAS AÑOS-SIN VARIEDAD	S	0,98
1700000004838803	41-031-006-00027-00001	62000	PASTOS PERMANENTES DE 5 O MAS AÑOS-SIN VARIEDAD	S	0,75
1700000004838804	41-031-006-00031-00002	62000	PASTOS PERMANENTES DE 5 O MAS AÑOS-SIN VARIEDAD	S	1,31
1700000004838805	41-031-006-00028-00001	62000	PASTOS PERMANENTES DE 5 O MAS AÑOS-SIN VARIEDAD	S	0,34
1700000004838806	41-031-006-00030-00003	62000	PASTOS PERMANENTES DE 5 O MAS AÑOS-SIN VARIEDAD	S	1,20
1700000004838807	41-031-006-00033-00002	62000	PASTOS PERMANENTES DE 5 O MAS AÑOS-SIN VARIEDAD	S	2,27
1700000004838808	41-031-006-00033-00003	62000	PASTOS PERMANENTES DE 5 O MAS AÑOS-SIN VARIEDAD	S	27,23
1700000004838809	41-031-006-00082-00001	62000	PASTOS PERMANENTES DE 5 O MAS AÑOS-SIN VARIEDAD	S	56,16

(1) Superficie declarada admisible ajustada con la superficie comprometida.  
(2) Factor de penalización valorando el alcance para el tipo de compromiso.

Puede verificar la integridad de una copia de este documento mediante la lectura del código QR adjunto o mediante el acceso a la dirección <https://ws050.juntadeandalucia.es/verificarFirma> indicando el código de VERIFICACIÓN

FIRMADO POR

RAQUEL MARIA ESPIN CRESPO

18/12/2024

VERIFICACIÓN

Pk2jmUCNT2ZVULXR6LZ4ED5BQV9F2A

PÁG. 603/2017



**Datos considerados para el Cálculo de la Carga Ganadera mínima y máxima del expediente****Recintos Determinados para el Cálculo de Garga Ganadera Máxima**

REF.	REFERENCIA SIGPAC	CULTIVO	DESCRIPCIÓN CULTIVO	S/R	SUP.
					RESUELTA (ha)
1700000004838812	41-031-006-00032-00001	62000	PASTOS PERMANENTES DE 5 O MAS AÑOS-SIN VARIEDAD	S	3,68
1700000004838816	41-031-005-00129-00009	62000	PASTOS PERMANENTES DE 5 O MAS AÑOS-SIN VARIEDAD	S	1,05
1700000004838821	41-031-005-00626-00002	62000	PASTOS PERMANENTES DE 5 O MAS AÑOS-SIN VARIEDAD	R	0,38
1700000004838825	41-031-005-00197-00002	62000	PASTOS PERMANENTES DE 5 O MAS AÑOS-SIN VARIEDAD	S	0,90
1700000004838829	41-031-005-00129-00010	62000	PASTOS PERMANENTES DE 5 O MAS AÑOS-SIN VARIEDAD	S	1,31
1700000004838831	41-031-005-00181-00001	62000	PASTOS PERMANENTES DE 5 O MAS AÑOS-SIN VARIEDAD	S	49,83
1700000004838832	41-031-005-00184-00002	62000	PASTOS PERMANENTES DE 5 O MAS AÑOS-SIN VARIEDAD	S	14,92
1700000004838833	41-031-005-00185-00001	62000	PASTOS PERMANENTES DE 5 O MAS AÑOS-SIN VARIEDAD	S	6,95
1700000004838834	41-031-005-00187-00001	62000	PASTOS PERMANENTES DE 5 O MAS AÑOS-SIN VARIEDAD	S	3,06
1700000004838835	41-031-005-00192-00002	62000	PASTOS PERMANENTES DE 5 O MAS AÑOS-SIN VARIEDAD	S	17,96
1700000004838836	41-031-005-00459-00001	62000	PASTOS PERMANENTES DE 5 O MAS AÑOS-SIN VARIEDAD	S	2,90
1700000004838837	41-031-005-00459-00002	62000	PASTOS PERMANENTES DE 5 O MAS AÑOS-SIN VARIEDAD	S	0,78
1700000004838838	41-031-005-00193-00009	62000	PASTOS PERMANENTES DE 5 O MAS AÑOS-SIN VARIEDAD	S	0,02
1700000004838839	41-031-005-00193-00012	62000	PASTOS PERMANENTES DE 5 O MAS AÑOS-SIN VARIEDAD	S	0,02
1700000004838840	41-031-005-00460-00001	62000	PASTOS PERMANENTES DE 5 O MAS AÑOS-SIN VARIEDAD	S	0,11
1700000004838841	41-031-005-00461-00001	62000	PASTOS PERMANENTES DE 5 O MAS AÑOS-SIN VARIEDAD	S	2,44
1700000004838842	41-031-005-00462-00001	62000	PASTOS PERMANENTES DE 5 O MAS AÑOS-SIN VARIEDAD	S	0,22
1700000004838843	41-031-005-00193-00014	62000	PASTOS PERMANENTES DE 5 O MAS AÑOS-SIN VARIEDAD	S	0,04
1700000004838844	41-031-005-00193-00011	62000	PASTOS PERMANENTES DE 5 O MAS AÑOS-SIN VARIEDAD	S	0,00
1700000004838845	41-031-005-00193-00013	62000	PASTOS PERMANENTES DE 5 O MAS AÑOS-SIN VARIEDAD	S	0,00
1700000004838847	41-031-005-00486-00001	62000	PASTOS PERMANENTES DE 5 O MAS AÑOS-SIN VARIEDAD	S	0,11
1700000004838848	41-031-005-00483-00001	62000	PASTOS PERMANENTES DE 5 O MAS AÑOS-SIN VARIEDAD	S	2,80
1700000004838849	41-031-005-00481-00001	62000	PASTOS PERMANENTES DE 5 O MAS AÑOS-SIN VARIEDAD	S	2,67
1700000004838851	41-031-005-00194-00004	62000	PASTOS PERMANENTES DE 5 O MAS AÑOS-SIN VARIEDAD	S	0,06
1700000004838852	41-031-005-00493-00001	62000	PASTOS PERMANENTES DE 5 O MAS AÑOS-SIN VARIEDAD	S	0,29
1700000004838853	41-031-005-00507-00001	62000	PASTOS PERMANENTES DE 5 O MAS AÑOS-SIN VARIEDAD	S	0,30
1700000004838854	41-031-005-00195-00003	62000	PASTOS PERMANENTES DE 5 O MAS AÑOS-SIN VARIEDAD	S	0,03
1700000004838855	41-031-005-00196-00001	62000	PASTOS PERMANENTES DE 5 O MAS AÑOS-SIN VARIEDAD	S	0,68
1700000004838856	41-031-005-00194-00005	62000	PASTOS PERMANENTES DE 5 O MAS AÑOS-SIN VARIEDAD	S	0,51
1700000004838857	41-031-005-00195-00002	62000	PASTOS PERMANENTES DE 5 O MAS AÑOS-SIN VARIEDAD	S	0,06
1700000004838858	41-031-005-00498-00001	62000	PASTOS PERMANENTES DE 5 O MAS AÑOS-SIN VARIEDAD	S	0,13
1700000004838859	41-031-005-00499-00001	62000	PASTOS PERMANENTES DE 5 O MAS AÑOS-SIN VARIEDAD	S	0,10
1700000004838860	41-031-005-00500-00001	62000	PASTOS PERMANENTES DE 5 O MAS AÑOS-SIN VARIEDAD	S	0,01
1700000004838861	41-031-005-00505-00001	62000	PASTOS PERMANENTES DE 5 O MAS AÑOS-SIN VARIEDAD	S	0,10
1700000004838862	41-031-005-00489-00001	62000	PASTOS PERMANENTES DE 5 O MAS AÑOS-SIN VARIEDAD	S	0,57
1700000004838863	41-031-005-00193-00015	62000	PASTOS PERMANENTES DE 5 O MAS AÑOS-SIN	S	0,17

(1) Superficie declarada admisible ajustada con la superficie comprometida.  
(2) Factor de penalización valorando el alcance para el tipo de compromiso.

Puede verificar la integridad de una copia de este documento mediante la lectura del código QR adjunto o mediante el acceso a la dirección <https://ws050.juntadeandalucia.es/verificarFirma> indicando el código de VERIFICACIÓN

FIRMADO POR	RAQUEL MARIA ESPIN CRESPO	18/12/2024	
VERIFICACIÓN	Pk2jmUCNT2ZVULXR6LZ4ED5BQV9F2A	PÁG. 604/2017	



**Datos considerados para el Cálculo de la Carga Ganadera mínima y máxima del expediente****Recintos Determinados para el Cálculo de Garga Ganadera Máxima**

REF.	REFERENCIA SIGPAC	CULTIVO	DESCRIPCIÓN CULTIVO	SUP.	
				S/R	RESUELTA (ha)
170000004838864	41-031-005-00194-00002	62000	PASTOS PERMANENTES DE 5 O MAS AÑOS-SIN VARIEDAD	S	0,13
170000004838866	41-031-005-00228-00001	62000	PASTOS PERMANENTES DE 5 O MAS AÑOS-SIN VARIEDAD	S	0,24
170000004838867	41-031-005-00211-00001	62000	PASTOS PERMANENTES DE 5 O MAS AÑOS-SIN VARIEDAD	S	0,86
170000004838868	41-031-005-00219-00001	62000	PASTOS PERMANENTES DE 5 O MAS AÑOS-SIN VARIEDAD	S	0,62
170000004838869	41-031-005-00222-00001	62000	PASTOS PERMANENTES DE 5 O MAS AÑOS-SIN VARIEDAD	S	0,34
170000004838871	41-031-005-00237-00001	62000	PASTOS PERMANENTES DE 5 O MAS AÑOS-SIN VARIEDAD	S	4,62
170000004838872	41-031-005-00224-00001	62000	PASTOS PERMANENTES DE 5 O MAS AÑOS-SIN VARIEDAD	S	0,16
170000004838873	41-031-005-00226-00001	62000	PASTOS PERMANENTES DE 5 O MAS AÑOS-SIN VARIEDAD	S	0,83
170000004838874	41-031-005-00210-00001	62000	PASTOS PERMANENTES DE 5 O MAS AÑOS-SIN VARIEDAD	S	6,88
170000004838875	41-031-005-00220-00001	62000	PASTOS PERMANENTES DE 5 O MAS AÑOS-SIN VARIEDAD	S	1,95
170000004838876	41-031-005-00221-00001	62000	PASTOS PERMANENTES DE 5 O MAS AÑOS-SIN VARIEDAD	S	1,09
170000004838877	41-031-005-00223-00001	62000	PASTOS PERMANENTES DE 5 O MAS AÑOS-SIN VARIEDAD	S	0,42
170000004838878	41-031-005-00225-00001	62000	PASTOS PERMANENTES DE 5 O MAS AÑOS-SIN VARIEDAD	S	0,82
170000004838879	41-031-005-00197-00005	62000	PASTOS PERMANENTES DE 5 O MAS AÑOS-SIN VARIEDAD	S	0,84
170000004838880	41-031-005-00197-00004	62000	PASTOS PERMANENTES DE 5 O MAS AÑOS-SIN VARIEDAD	S	23,34
170000004838881	41-031-005-00197-00007	62000	PASTOS PERMANENTES DE 5 O MAS AÑOS-SIN VARIEDAD	S	15,56
170000004838882	41-031-005-00397-00001	62000	PASTOS PERMANENTES DE 5 O MAS AÑOS-SIN VARIEDAD	S	1,59
170000004838883	41-031-005-00412-00001	62000	PASTOS PERMANENTES DE 5 O MAS AÑOS-SIN VARIEDAD	S	0,02
170000004838885	41-031-005-00414-00001	62000	PASTOS PERMANENTES DE 5 O MAS AÑOS-SIN VARIEDAD	S	3,92
170000004838886	41-031-005-00415-00001	62000	PASTOS PERMANENTES DE 5 O MAS AÑOS-SIN VARIEDAD	S	0,08
170000004838887	41-031-005-00416-00001	62000	PASTOS PERMANENTES DE 5 O MAS AÑOS-SIN VARIEDAD	S	0,12
170000004838888	41-031-005-00417-00001	62000	PASTOS PERMANENTES DE 5 O MAS AÑOS-SIN VARIEDAD	S	1,42
170000004838889	41-031-005-00427-00001	62000	PASTOS PERMANENTES DE 5 O MAS AÑOS-SIN VARIEDAD	S	1,25
170000004838890	41-031-005-00413-00002	62000	PASTOS PERMANENTES DE 5 O MAS AÑOS-SIN VARIEDAD	S	0,09
170000004838891	41-031-005-00238-00001	62000	PASTOS PERMANENTES DE 5 O MAS AÑOS-SIN VARIEDAD	S	1,90
170000004838892	41-031-005-00239-00002	62000	PASTOS PERMANENTES DE 5 O MAS AÑOS-SIN VARIEDAD	S	2,33
170000004838893	41-031-005-00242-00001	62000	PASTOS PERMANENTES DE 5 O MAS AÑOS-SIN VARIEDAD	S	0,52
170000004838894	41-031-005-00243-00001	62000	PASTOS PERMANENTES DE 5 O MAS AÑOS-SIN VARIEDAD	S	0,43
170000004838895	41-031-005-00231-00001	62000	PASTOS PERMANENTES DE 5 O MAS AÑOS-SIN VARIEDAD	S	1,28
170000004838896	41-031-005-00232-00001	62000	PASTOS PERMANENTES DE 5 O MAS AÑOS-SIN VARIEDAD	S	1,28
170000004838897	41-031-005-00233-00002	62000	PASTOS PERMANENTES DE 5 O MAS AÑOS-SIN VARIEDAD	S	1,18
170000004838898	41-031-005-00234-00001	62000	PASTOS PERMANENTES DE 5 O MAS AÑOS-SIN VARIEDAD	S	0,56
170000004838900	41-031-005-00466-00001	62000	PASTOS PERMANENTES DE 5 O MAS AÑOS-SIN VARIEDAD	S	1,95
170000004838901	41-031-005-00476-00001	62000	PASTOS PERMANENTES DE 5 O MAS AÑOS-SIN VARIEDAD	S	0,08
170000004838902	41-031-005-00478-00001	62000	PASTOS PERMANENTES DE 5 O MAS AÑOS-SIN VARIEDAD	S	0,50
170000004838903	41-031-005-00479-00001	62000	PASTOS PERMANENTES DE 5 O MAS AÑOS-SIN VARIEDAD	S	0,39

(1) Superficie declarada admisible ajustada con la superficie comprometida.  
(2) Factor de penalización valorando el alcance para el tipo de compromiso.

Puede verificar la integridad de una copia de este documento mediante la lectura del código QR adjunto o mediante el acceso a la dirección <https://ws050.juntadeandalucia.es/verificarFirma> indicando el código de VERIFICACIÓN

FIRMADO POR	RAQUEL MARIA ESPIN CRESPO	18/12/2024	
VERIFICACIÓN	Pk2jmUCNT2ZVULXR6LZ4ED5BQV9F2A	PÁG. 605/2017	

**Datos considerados para el Cálculo de la Carga Ganadera mínima y máxima del expediente****Recintos Determinados para el Cálculo de Garga Ganadera Máxima**

REF.	REFERENCIA SIGPAC	CULTIVO	DESCRIPCIÓN CULTIVO	S/R	SUP.
					RESUELTA (ha)
1700000004838904	41-031-005-00480-00001	62000	PASTOS PERMANENTES DE 5 O MAS AÑOS-SIN VARIEDAD	S	0,08
1700000004838905	41-031-005-00482-00001	62000	PASTOS PERMANENTES DE 5 O MAS AÑOS-SIN VARIEDAD	S	1,64
1700000004838906	41-031-005-00447-00001	62000	PASTOS PERMANENTES DE 5 O MAS AÑOS-SIN VARIEDAD	S	1,50
1700000004838907	41-031-005-00468-00001	62000	PASTOS PERMANENTES DE 5 O MAS AÑOS-SIN VARIEDAD	S	0,58
1700000004838908	41-031-005-00442-00001	62000	PASTOS PERMANENTES DE 5 O MAS AÑOS-SIN VARIEDAD	S	0,84
1700000004838909	41-031-005-00444-00001	62000	PASTOS PERMANENTES DE 5 O MAS AÑOS-SIN VARIEDAD	S	0,64
1700000004838910	41-031-005-00446-00001	62000	PASTOS PERMANENTES DE 5 O MAS AÑOS-SIN VARIEDAD	S	1,10
1700000004838911	41-031-005-00469-00001	62000	PASTOS PERMANENTES DE 5 O MAS AÑOS-SIN VARIEDAD	S	0,50
1700000004838912	41-031-005-00445-00001	62000	PASTOS PERMANENTES DE 5 O MAS AÑOS-SIN VARIEDAD	S	0,22
1700000004838913	41-031-005-00432-00001	62000	PASTOS PERMANENTES DE 5 O MAS AÑOS-SIN VARIEDAD	S	0,12
1700000004838914	41-031-005-00428-00001	62000	PASTOS PERMANENTES DE 5 O MAS AÑOS-SIN VARIEDAD	S	1,21
1700000004838915	41-031-005-00435-00001	62000	PASTOS PERMANENTES DE 5 O MAS AÑOS-SIN VARIEDAD	S	0,91
1700000004838916	41-031-005-00436-00002	62000	PASTOS PERMANENTES DE 5 O MAS AÑOS-SIN VARIEDAD	S	3,37
1700000004838917	41-031-005-00504-00001	62000	PASTOS PERMANENTES DE 5 O MAS AÑOS-SIN VARIEDAD	S	0,05
1700000004838918	41-031-005-00470-00001	62000	PASTOS PERMANENTES DE 5 O MAS AÑOS-SIN VARIEDAD	S	0,53
1700000004838919	41-031-005-00471-00001	62000	PASTOS PERMANENTES DE 5 O MAS AÑOS-SIN VARIEDAD	S	1,47
1700000004838920	41-031-005-00467-00001	62000	PASTOS PERMANENTES DE 5 O MAS AÑOS-SIN VARIEDAD	S	0,38
1700000004838921	41-031-005-00516-00001	62000	PASTOS PERMANENTES DE 5 O MAS AÑOS-SIN VARIEDAD	S	0,07
1700000004838922	41-031-005-00515-00001	62000	PASTOS PERMANENTES DE 5 O MAS AÑOS-SIN VARIEDAD	S	0,01
1700000004838923	41-031-005-00425-00001	62000	PASTOS PERMANENTES DE 5 O MAS AÑOS-SIN VARIEDAD	S	0,05
1700000004838924	41-031-005-00426-00001	62000	PASTOS PERMANENTES DE 5 O MAS AÑOS-SIN VARIEDAD	S	0,17
1700000004838925	41-031-005-00477-00001	62000	PASTOS PERMANENTES DE 5 O MAS AÑOS-SIN VARIEDAD	S	0,73

**Incidencias de carga ganadera****INCIDENCIA DESCRIPCIÓN**

4272	Verifica que las líneas de declaración de las Solicitudes Únicas no tienen solapes con la capa de Retroactividad Gráfica (ambas de la misma campaña) a nivel de expediente/línea de declaración gráfica de la solicitud. Ref:4581566 Recinto:41-031-005-00475-00001 Cultivo: - Agregado de la referencia del recinto.:0 Zona de la referencia del recinto.:0 Superficie solapada.:0,23 Id. Incid.:5096876 Ref:1700000004827123 Recinto:41-031-005-00183-00002 Cultivo: - Agregado de la referencia del recinto.:0 Zona de la referencia del recinto.:0 Superficie solapada.:0,2 Id. Incid.:5096877 Ref:1700000004838761 Recinto:41-031-006-00015-00004 Cultivo: - Agregado de la referencia del recinto.:0 Zona de la referencia del recinto.:0 Superficie solapada.:0,07 Id. Incid.:5096878 Ref:1700000004838880 Recinto:41-031-005-00197-00004 Cultivo: - Agregado de la referencia del recinto.:0 Zona de la referencia del recinto.:0 Superficie solapada.:0,19 Id. Incid.:5096879 Ref:1700000004838910 Recinto:41-031-005-00446-00001 Cultivo: - Agregado de la referencia del recinto.:0 Zona de la referencia del recinto.:0 Superficie solapada.:0,03 Id. Incid.:5096880
100407	Explotación solicitada no forma parte de ningún organismo de control autorizado para la producción ecológica en Andalucía o fecha de inscripción posterior al plazo establecido ( Anexo I. Criterios de Subvencionabilidad. Orden 28 de marzo de 2023 ). Explotación:ES410310000002 Especie:PORCINO

(1) Superficie declarada admisible ajustada con la superficie comprometida.  
(2) Factor de penalización valorando el alcance para el tipo de compromiso.

Puede verificar la integridad de una copia de este documento mediante la lectura del código QR adjunto o mediante el acceso a la dirección <https://ws050.juntadeandalucia.es/verificarFirma> indicando el código de VERIFICACIÓN

FIRMADO POR	RAQUEL MARIA ESPIN CRESPO	18/12/2024	
VERIFICACIÓN	Pk2jmUCNT2ZVULXR6LZ4ED5BQV9F2A	PÁG. 606/2017	

**APELLIDOS Y NOMBRE / RAZÓN SOCIAL**

DOMECQ WILLIAMS RODRIGO

**NIF**

\*\*\*7538\*

**EXPEDIENTE**

1246307

**ANUALIDAD DE PAGO**

1ª

**IMPORTE POR ANUALIDAD**

	2023	2024	2025	2026	2027
IMPORTE MÁXIMO SUBVENCIONABLE	15.117,00 €	15.117,00 €	15.117,00 €	15.117,00 €	15.117,00 €
IMPORTE MEDIO DE TRANSFERENCIA (€/ha)	141,80 €	141,80 €	141,80 €	141,80 €	141,80 €

**RESUMEN DE UNIDADES**

Cód	GRUPO DE PAGO	Sup. Dec. Admisible (ha)	Sup. Comprometida (ha)	Sup. ajustada compromiso (1) (ha)	% sobredec.	Sup. Resuelta (ha)	Importe Declarado	Importe Topado	Importe Resuelto	Importe tras sobredec.
426	HERBÁCEOS	120,46		100,00	0,00	100,00	15.117,00	15.117,00	15.117,00	15.117,00
434	HERBÁCEOS NO ELEGIBLES	6,61		6,61	0,00	6,61	0,00	0,00	0,00	0,00
<b>TOTAL</b>		127,07	106,61	106,61		106,61	15.117,00	15.117,00	15.117,00	15.117,00

**APLICACIÓN DE REDUCCIONES Y PENALIZACIONES**

GRUPO DE PAGO	Importe Calculado	Importe prereduc.	Criterios de subvencionabilidad y compromisos	Presentación tardía	Omisión declaración	Condicionabilidad	IMPORTE (Euros) RESUELTO
HERBÁCEOS	15.117,00	15.117,00	0,00	0,00	0,00	0,00	15.117,00
HERBÁCEOS NO ELEGIBLES	0,00	0,00	0,00	0,00	0,00	0,00	0,00
<b>TOTAL</b>	15.117,00	15.117,00					15.117,00

**RESUMEN DE PAGOS**

	RESUELTO	FEADER	MAPA	CAPADR
HERBÁCEOS - Pago realizado	15.117,00 €	12.849,45 €	1.482,98 €	784,57 €

**RECINTOS RESUELTOS**

REF.	REFERENCIA SIGPAC	CULTIVO DESCRIPCIÓN CULTIVO	S/R G.PAGO	PEND. MEDIA (%)	SUP. DEC. ADMISIBLE (ha)	SUP. COMPROM. (ha)	SUP. AJUSTADA COMPROM. (1) (ha)	SUP. CONV. SIGPAC (ha)	SUP. CERTIF. (ha)	SUP. CAMPO (ha)	SUP. CAMPO DETER CUL. DECLARADO (ha)	SUP. DEC. REDUCIDA (ha)	SUP. RESUELTA (ha)
-1565264	41-020-009-00003-003	13010 TRITICALE-BONDADOSO	S	426	10,80	11,00	11,00	11,00	11,00			11,00	11,00
-1052977	41-020-009-00003-061	13010 TRITICALE-BONDADOSO	S	426	9,80	0,02	0,02	0,02	0,02			0,02	0,02
-92610	41-020-009-00003-003	13010 TRITICALE-BONDADOSO	S	426	10,80	21,36	21,36	21,36	21,37			21,36	21,36
-91345	41-020-009-00003-057	52008 VEZA-AITANA	S	426	15,30	0,02	0,02	0,02	0,02			0,02	0,02
-91343	41-020-009-00002-019	13010 TRITICALE-BONDADOSO	S	426	7,90	6,11	6,11	6,11	6,11			6,11	6,11
1700000005506192	41-020-009-00003-002	13010 TRITICALE-BONDADOSO	S	426	8,50	14,64	14,64	14,64	14,64			14,64	14,64
1700000005506194	41-020-009-00003-001	13010 TRITICALE-BONDADOSO	S	426	5,80	8,12	8,12	8,12	8,12			8,12	8,12
1700000005506200	41-020-009-00002-018	13010 TRITICALE-BONDADOSO	S	426	11,80	30,12	30,12	30,12	30,12			30,12	30,12
1700000005506210	41-020-008-00065-001	52008 VEZA-AITANA	S	426	6,60	4,28	4,28	4,28	4,28			4,28	4,28
1700000005506216	41-020-008-00065-023	52008 VEZA-AITANA	S	426	9,80	7,56	7,56	7,56	7,56			7,56	7,56
1700000005506217	41-020-009-00003-005	52008 VEZA-AITANA	S	426	9,40	15,50	15,50	15,50	15,50			15,50	15,50
1700000005506221	41-020-008-00065-003	52008 VEZA-AITANA	S	426	8,40	1,73	1,73	1,73	1,73			1,73	1,73
-91340	41-020-008-00065-032	20000 BARBECHO TRADICIONAL-SIN VARIEDAD	S	434	8,20	0,42	0,42	0,42	0,42			0,42	0,42
-91339	41-020-008-00065-031	20000 BARBECHO TRADICIONAL-SIN VARIEDAD	S	434	13,30	0,26	0,26	0,26	0,26			0,26	0,26
1700000005506222	41-020-009-00003-034	20000 BARBECHO TRADICIONAL-SIN VARIEDAD	S	434	9,70	3,17	3,17	3,17	3,17			3,17	3,17
1700000005506224	41-020-008-00065-004	20000 BARBECHO TRADICIONAL-SIN VARIEDAD	S	434	12,30	2,76	2,76	2,76	2,76			2,76	2,76

(1) Superficie declarada admisible ajustada con la superficie comprometida.  
(2) Factor de penalización valorando el alcance para el tipo de compromiso.Puede verificar la integridad de una copia de este documento mediante la lectura del código QR adjunto o mediante el acceso a la dirección <https://ws050.juntadeandalucia.es/verificarFirma> indicando el código de VERIFICACIÓN

FIRMADO POR

RAQUEL MARIA ESPIN CRESPO

18/12/2024

VERIFICACIÓN

Pk2jmUCNT2ZVULXR6LZ4ED5BQV9F2A

PÁG. 607/2017





<u>APELLIDOS Y NOMBRE / RAZÓN SOCIAL</u>	<u>NIF</u>	<u>EXPEDIENTE</u>	<u>ANUALIDAD DE PAGO</u>	<u>Nº DE SOCIOS</u>
DOMINGOS ROJOS, S.C.A.	***7539*	1224158	1ª	8

**IMPORTES POR ANUALIDAD**

	<u>2023</u>	<u>2024</u>	<u>2025</u>	<u>2026</u>	<u>2027</u>
<b>IMPORTE MÁXIMO SUBVENCIONABLE</b>	8.269,94 €	8.269,94 €	8.269,94 €	8.269,94 €	8.269,94 €
<b>IMPORTE MEDIO DE TRANSFERENCIA (€/ha)</b>	247,90 €	247,90 €	247,90 €	247,90 €	247,90 €

**RESUMEN DE UNIDADES**

<u>Cód</u>	<u>GRUPO DE PAGO</u>	<u>Sup. Dec. Admisible (ha)</u>	<u>Sup. Comprometida (ha)</u>	<u>Sup. ajustada compromiso (1) (ha)</u>	<u>% sobredec.</u>	<u>Sup. Resuelta (ha)</u>	<u>Importe Declarado</u>	<u>Importe Topado</u>	<u>Importe Resuelto</u>	<u>Importe tras sobredec.</u>
429	OLIVAR	33,45		33,36	0,00	33,36	8.269,94	8.269,94	8.269,94	8.269,94
<b>TOTAL</b>		33,45	33,36	33,36		33,36	8.269,94	8.269,94	8.269,94	8.269,94

**APLICACIÓN DE REDUCCIONES Y PENALIZACIONES**

<u>GRUPO DE PAGO</u>	<u>Importe Calculado</u>	<u>Importe prereduc.</u>	<u>Criterios de subvencionabilidad y compromisos</u>	<u>Presentación tardía</u>	<u>Omisión declaración</u>	<u>Condicionalidad</u>	<u>IMPORTE (Euros) RESUELTO</u>
OLIVAR	8.269,94	8.269,94	0,00	0,00	0,00	0,00	8.269,94
<b>TOTAL</b>	8.269,94	8.269,94					8.269,94

**RESUMEN DE PAGOS**

	<u>IMPORTE ( Euros )</u>			
	<u>RESUELTO</u>	<u>FEADER</u>	<u>MAPA</u>	<u>CAPADR</u>
OLIVAR - Pago realizado	8.269,94 €	7.029,45 €	811,28 €	429,21 €

**RECINTOS RESUELTOS**

<u>REF.</u>	<u>REFERENCIA SIGPAC</u>	<u>CULTIVO DESCRIPCIÓN CULTIVO</u>	<u>S/R G.PAGO</u>	<u>PEND. MEDIA (%)</u>	<u>SUP. DEC. ADMISIBLE (ha)</u>	<u>SUP. COMPROM. (ha)</u>	<u>SUP. AJUSTADA COMPROM. (1) (ha)</u>	<u>SUP. CONY. SIGPAC (ha)</u>	<u>SUP. CERTIE (ha)</u>	<u>SUP. CAMPO (ha)</u>	<u>SUP. CAMPO DETER. CULT. DECLARADO (ha)</u>	<u>SUP. DEC. REDUCIDA (ha)</u>	<u>SUP. RESUELTA (ha)</u>
4563386	41-039-035-00106-005	101003 OLIVAR-ARBEQUINA	R 429	9,50	20,24	20,15	20,15		20,24			20,15	20,15
1700000005605605	41-039-035-00517-004	101138 OLIVAR-HOJIBLANCA	R 429	4,70	1,27	1,27	1,27		1,27			1,27	1,27
1700000005605609	41-039-035-00517-001	101138 OLIVAR-HOJIBLANCA	R 429	5,50	3,74	3,74	3,74		3,74			3,74	3,74
1700000005605616	41-039-035-00497-007	101003 OLIVAR-ARBEQUINA	R 429	6,10	0,56	0,56	0,56		0,56			0,56	0,56
1700000005605617	41-039-035-00517-002	101138 OLIVAR-HOJIBLANCA	R 429	6,60	7,64	7,64	7,64		7,64			7,64	7,64

**INCIDENCIAS****INCIDENCIA DESCRIPCIÓN**

- 4272 Verifica que las líneas de declaración de las Solicitudes Únicas no tienen solapes con la capa de Retroactividad Gráfica (ambas de la misma campaña) a nivel de expediente/línea de declaración gráfica de la solicitud.  
Ref:4563386 Recinto:41-039-035-00106-00005 Cultivo: - Agregado de la referencia del recinto.:0 Zona de la referencia del recinto.:0 Superficie solapada.:0,09 Id. Incid.:101092046
- 101111 Verifica que si el titular es una S.C.T.A., S.C.E.C.T., S.A.T. de producción o Titularidad Compartida, en aplicación de la degresividad para el cálculo de la ayuda, se le considera un número de socios  
Número de socios:8

(1) Superficie declarada admisible ajustada con la superficie comprometida.  
(2) Factor de penalización valorando el alcance para el tipo de compromiso.

Puede verificar la integridad de una copia de este documento mediante la lectura del código QR adjunto o mediante el acceso a la dirección <https://ws050.juntadeandalucia.es/verificarFirma> indicando el código de VERIFICACIÓN

FIRMADO POR

RAQUEL MARIA ESPIN CRESPO

18/12/2024

VERIFICACIÓN

Pk2jmUCNT2ZVULXR6LZ4ED5BQV9F2A

PÁG. 608/2017



**APELLIDOS Y NOMBRE / RAZÓN SOCIAL**

DOMINGUEZ CALLE MANUEL

**NIF**

\*\*\*9104\*

**EXPEDIENTE**

1168632

**ANUALIDAD DE PAGO**

1ª

**IMPORTE POR ANUALIDAD**

	2023	2024	2025	2026	2027
<b>IMPORTE MÁXIMO SUBVENCIONABLE</b>	20.816,57 €	20.816,57 €	20.816,57 €	20.816,57 €	20.816,57 €
<b>IMPORTE MEDIO DE TRANSFERENCIA (€/ha)</b>	113,32 €	113,32 €	113,32 €	113,32 €	113,32 €

**RESUMEN DE UNIDADES**

Cód	GRUPO DE PAGO	Sup. Dec. Admisible (ha)	Sup. Comprometida (ha)	Sup. ajustada compromiso (1) (ha)	% sobredec.	Sup. Resuelta (ha)	Importe Declarado	Importe Topado	Importe Resuelto	Importe tras sobredec.
426	HERBÁCEOS	166,53		100,00	0,00	100,00	15.117,00	15.117,00	15.117,00	15.117,00
428	PASTOS ASOCIADOS A GANADERÍA ECOLÓGICA	69,38		69,38	0,00	69,38	5.699,57	5.699,57	5.699,57	5.699,57
434	HERBÁCEOS NO ELEGIBLES	14,32		14,32	0,00	14,32	0,00	0,00	0,00	0,00
<b>TOTAL</b>		250,23	183,70	183,70		183,70	20.816,57	20.816,57	20.816,57	20.816,57

**APLICACIÓN DE REDUCCIONES Y PENALIZACIONES**

GRUPO DE PAGO	Importe Calculado	Importe prereduc.	Criterios de subvencionabilidad y compromiso (1)	Presentación tardía	Omisión declaración	Condicionalidad	IMPORTE (Euros) RESUELTO
HERBÁCEOS	15.117,00	15.117,00	0,00	0,00	0,00	0,00	15.117,00
HERBÁCEOS NO ELEGIBLES	0,00	0,00	0,00	0,00	0,00	0,00	0,00
PASTOS ASOCIADOS A GANADERÍA	5.699,57	5.699,57	0,00	0,00	0,00	0,00	5.699,57
<b>TOTAL</b>	20.816,57	20.816,57					20.816,57

**RESUMEN DE PAGOS**

	RESUELTO	FEADER	MAPA	CAPADR
HERBÁCEOS - Pago realizado	15.117,00 €	12.849,45 €	1.482,98 €	784,57 €
PASTOS ASOCIADOS A GANADERÍA ECOLÓGICA - Pago realizado	5.699,57 €	4.844,63 €	559,13 €	295,81 €
<b>TOTAL</b>	20.816,57 €	17.694,08 €	2.042,11 €	1.080,38 €

(1) Superficie declarada admisible ajustada con la superficie comprometida.  
(2) Factor de penalización valorando el alcance para el tipo de compromiso.Puede verificar la integridad de una copia de este documento mediante la lectura del código QR adjunto o mediante el acceso a la dirección <https://ws050.juntadeandalucia.es/verificarFirma> indicando el código de VERIFICACIÓN

FIRMADO POR

RAQUEL MARIA ESPIN CRESPO

18/12/2024

VERIFICACIÓN

Pk2jmUCNT2ZVULXR6LZ4ED5BQV9F2A

PÁG. 609/2017



**RECINTOS RESUELTOS**

REF.	REFERENCIA SIGPAC	CULTIVO DESCRIPCIÓN CULTIVO	S/R G.PAGO	PEND. MEDIA (%)	SUP. DEC. ADMISIBLE (ha)	SUP. COMPROM. (ha)	SUP. AJUSTADA COMPR.(1) (ha)	SUP. CONV. SIGPAC (ha)	SUP. CERTIF. (ha)	SUP. CAMPO (ha)	SUP. CAMPO DEIER CULT. DECLARADO (ha)	SUP. DEC. REDUCIDA (ha)	SUP. RESUELTA (ha)
-1376219	41-090-001-00002-007	8000 AVENA-SIN VARIEDAD	S 426	21,20	0,07	0,07	0,07		0,07			0,07	0,07
-1376207	41-037-001-00048-005	13010 TRITICALE-BONDADOSO	S 426	8,60	0,16	0,16	0,16		0,16			0,16	0,16
-1121250	11-017-002-00001-004	13010 TRITICALE-BONDADOSO	S 426	9,30	1,33	1,33	1,33		1,33			1,33	1,33
-762881	11-017-033-00015-004	8000 AVENA-SIN VARIEDAD	S 426	17,40	6,51	6,51	6,51		6,51			6,51	6,51
-123084	11-017-033-00015-020	8000 AVENA-SIN VARIEDAD	S 426	9,70	5,67	5,67	5,67		5,67			5,67	5,67
-122891	11-017-001-00002-009	8000 AVENA-SIN VARIEDAD	S 426	15,10	24,12	24,12	24,12		24,12			24,12	24,12
4162432	41-037-001-00029-002	13000 TRITICALE-SIN VARIEDAD	S 426	11,20	0,27	0,27	0,27		0,27			0,27	0,27
5076634	11-017-032-00005-002	13010 TRITICALE-BONDADOSO	S 426	9,10	1,14	1,14	1,14		1,14			1,14	1,14
1700000006164712	11-017-001-00009-002	41095 HABAS-PROTHABAT 69	S 426	11,30	3,38	3,38	3,38		3,38			3,38	3,38
1700000006164713	11-017-001-00011-001	41095 HABAS-PROTHABAT 69	S 426	8,60	1,38	1,38	1,38		1,38			1,38	1,38
1700000006164714	11-017-001-00012-003	41095 HABAS-PROTHABAT 69	S 426	10,20	0,95	0,95	0,95		0,95			0,95	0,95
1700000006164715	11-017-002-00006-003	41095 HABAS-PROTHABAT 69	S 426	11,90	0,49	0,49	0,49		0,49			0,49	0,49
1700000006164716	11-017-002-00007-002	41095 HABAS-PROTHABAT 69	S 426	13,10	7,75	7,75	7,75		7,75			7,75	7,75
1700000006164717	41-037-001-00041-022	13010 TRITICALE-BONDADOSO	S 426	22,80	29,98	29,98	29,98		29,98			29,98	29,98
1700000006164718	41-037-001-00041-019	13010 TRITICALE-BONDADOSO	S 426	23,80	2,92	2,92	2,92		2,92			2,92	2,92
1700000006164720	11-017-002-00001-004	41095 HABAS-PROTHABAT 69	S 426	9,30	9,34	9,34	9,34		9,34			9,34	9,34
1700000006164724	41-037-001-00041-020	13010 TRITICALE-BONDADOSO	S 426	20,80	1,66	1,66	1,66		1,66			1,66	1,66
1700000006164732	11-017-002-00001-007	13010 TRITICALE-BONDADOSO	S 426	11,10	0,68	0,68	0,68		0,68			0,68	0,68
1700000006164733	11-017-002-00001-003	13010 TRITICALE-BONDADOSO	S 426	11,20	8,32	8,32	8,32		8,32			8,32	8,32
1700000006164739	11-017-033-00016-001	8000 AVENA-SIN VARIEDAD	S 426	9,50	6,96	6,96	6,96		6,96			6,96	6,96
1700000006164774	11-017-031-00001-001	13010 TRITICALE-BONDADOSO	S 426	6,30	13,12	13,12	13,12		13,12			13,12	13,12
1700000006164775	41-068-037-00018-002	8000 AVENA-SIN VARIEDAD	S 426	32,50	5,96	5,96	5,96		5,96			5,96	5,96
1700000006164776	41-068-037-00019-001	8000 AVENA-SIN VARIEDAD	S 426	35,70	3,23	3,23	3,23		3,23			3,23	3,23
1700000006164777	41-090-001-00001-003	41095 HABAS-PROTHABAT 69	S 426	32,00	10,05	10,05	10,05		10,05			10,05	10,05
1700000006164779	11-017-001-00002-003	8000 AVENA-SIN VARIEDAD	S 426	14,90	4,63	4,63	4,63		4,63			4,63	4,63
1700000006164781	11-017-033-00015-019	8000 AVENA-SIN VARIEDAD	S 426	4,50	0,02	0,02	0,02		0,02			0,02	0,02
1700000006164782	11-017-033-00015-003	8000 AVENA-SIN VARIEDAD	S 426	3,90	0,17	0,17	0,17		0,17			0,17	0,17
1700000006164783	11-017-001-00012-002	8000 AVENA-SIN VARIEDAD	S 426	7,60	0,08	0,08	0,08		0,08			0,08	0,08
1700000006164784	11-017-034-00001-002	8000 AVENA-SIN VARIEDAD	S 426	10,30	1,55	1,55	1,55		1,55			1,55	1,55
1700000006164785	41-037-001-00049-001	13010 TRITICALE-BONDADOSO	S 426	20,80	0,80	0,80	0,80		0,80			0,80	0,80
1700000006164788	41-037-001-00041-018	13000 TRITICALE-SIN VARIEDAD	S 426	27,50	1,36	1,36	1,36		1,36			1,36	1,36
1700000006164789	41-037-001-00041-002	13010 TRITICALE-BONDADOSO	S 426	13,20	1,79	1,79	1,79		1,79			1,79	1,79
1700000006164790	41-037-001-00037-001	13010 TRITICALE-BONDADOSO	S 426	17,40	1,69	1,69	1,69		1,69			1,69	1,69
1700000006164791	41-090-001-00002-003	8000 AVENA-SIN VARIEDAD	S 426	25,10	6,72	6,72	6,72		6,72			6,72	6,72
1700000006164796	41-037-001-00036-003	13010 TRITICALE-BONDADOSO	S 426	22,90	1,16	1,16	1,16		1,16			1,16	1,16
1700000006164799	41-037-001-00041-016	13010 TRITICALE-BONDADOSO	S 426	12,70	1,12	1,12	1,12		1,12			1,12	1,12
1700000006164753	41-037-001-00041-010	62000 PASTOS PERMANENTES DE 5 O MAS AÑOS-SIN VARIEDAD	S 428	46,70	5,53	5,53	5,53		5,53			5,53	5,53
1700000006164754	41-037-001-00041-011	62000 PASTOS PERMANENTES DE 5 O MAS AÑOS-SIN VARIEDAD	S 428	39,90	22,56	22,56	22,56		22,56			22,56	22,56
1700000006164755	41-037-001-00041-013	62000 PASTOS PERMANENTES DE 5 O MAS AÑOS-SIN VARIEDAD	S 428	18,00	0,11	0,11	0,11		0,11			0,11	0,11
1700000006164756	41-037-001-00041-023	62000 PASTOS PERMANENTES DE 5 O MAS AÑOS-SIN VARIEDAD	S 428	40,50	13,40	13,40	13,40		15,77			13,40	13,40
1700000006164757	41-037-001-00041-017	62000 PASTOS PERMANENTES DE 5 O MAS AÑOS-SIN VARIEDAD	S 428	22,20	0,06	0,06	0,06		0,07			0,06	0,06
1700000006164760	41-037-001-00041-014	62000 PASTOS PERMANENTES DE 5 O MAS AÑOS-SIN VARIEDAD	S 428	25,80	0,24	0,24	0,24		0,24			0,24	0,24
1700000006164761	41-037-001-00048-003	62000 PASTOS PERMANENTES DE 5 O MAS AÑOS-SIN VARIEDAD	S 428	25,60	0,03	0,03	0,03		0,03			0,03	0,03
1700000006164762	41-037-001-00048-002	62000 PASTOS PERMANENTES DE 5 O MAS AÑOS-SIN VARIEDAD	S 428	39,80	2,42	2,42	2,42		2,85			2,42	2,42
1700000006164763	41-037-001-00041-012	62000 PASTOS PERMANENTES DE 5 O MAS AÑOS-SIN VARIEDAD	S 428	37,80	21,76	21,76	21,76		25,60			21,76	21,76
1700000006164764	41-037-001-00049-003	62000 PASTOS PERMANENTES DE 5 O MAS AÑOS-SIN VARIEDAD	S 428	37,80	0,71	0,71	0,71		0,84			0,71	0,71
1700000006164765	41-037-001-00050-001	62000 PASTOS PERMANENTES DE 5 O MAS AÑOS-SIN VARIEDAD	S 428	36,80	2,25	2,25	2,25		2,25			2,25	2,25
1700000006164768	41-037-001-00048-001	62000 PASTOS PERMANENTES DE 5 O MAS AÑOS-SIN VARIEDAD	S 428	20,70	0,06	0,06	0,06		0,06			0,06	0,06
1700000006164770	41-037-001-00049-002	62000 PASTOS PERMANENTES DE 5 O MAS AÑOS-SIN VARIEDAD	S 428	45,50	0,25	0,25	0,25		0,25			0,25	0,25
1700000006164758	11-017-034-00001-001	20000 BARBECHO TRADICIONAL-SIN VARIEDAD	S 434	15,30	11,75	11,75	11,75		11,75			11,75	11,75
1700000006164771	11-017-002-00006-002	20000 BARBECHO TRADICIONAL-SIN VARIEDAD	S 434	7,50	0,30	0,30	0,30		0,30			0,30	0,30
1700000006164772	11-017-034-00001-009	20000 BARBECHO TRADICIONAL-SIN VARIEDAD	S 434	8,60	0,68	0,68	0,68		0,68			0,68	0,68
1700000006164795	11-017-034-00001-007	20000 BARBECHO TRADICIONAL-SIN VARIEDAD	S 434	14,60	0,46	0,46	0,46		0,46			0,46	0,46
1700000006164797	11-017-034-00001-008	20000 BARBECHO TRADICIONAL-SIN VARIEDAD	S 434	15,80	1,13	1,13	1,13		1,13			1,13	1,13

**INCIDENCIAS****INCIDENCIA DESCRIPCIÓN**

- 100411 Recinto no admisible por no estar asociado en SIGGAN a una explotación ganadera ( Artículo 10 de la Orden de 28 de marzo de 2023 ).  
 Ref:1700000006164742 Recinto:41-037-001-00023-00001 Cultivo:62000 PASTOS PERMANENTES DE 5 O MAS AÑOS-SIN VARIEDAD Secano  
 Ref:1700000006164746 Recinto:41-037-001-00026-00002 Cultivo:62000 PASTOS PERMANENTES DE 5 O MAS AÑOS-SIN VARIEDAD Secano  
 Ref:1700000006164738 Recinto:41-037-001-00026-00003 Cultivo:62000 PASTOS PERMANENTES DE 5 O MAS AÑOS-SIN VARIEDAD Secano  
 Ref:4162526 Recinto:41-037-001-00029-00001 Cultivo:62000 PASTOS PERMANENTES DE 5 O MAS AÑOS-SIN VARIEDAD Secano

(1) Superficie declarada admisible ajustada con la superficie comprometida.  
 (2) Factor de penalización valorando el alcance para el tipo de compromiso.

Puede verificar la integridad de una copia de este documento mediante la lectura del código QR adjunto o mediante el acceso a la dirección <https://ws050.juntadeandalucia.es/verificarFirma> indicando el código de VERIFICACIÓN

FIRMADO POR

RAQUEL MARIA ESPIN CRESPO

18/12/2024

VERIFICACIÓN

Pk2jmUCNT2ZVULXR6LZ4ED5BQV9F2A

PÁG. 610/2017



**INCIDENCIAS****INCIDENCIA DESCRIPCIÓN**

	Ref:1700000006164740 Recinto:41-037-001-00030-00002 Cultivo:62000 PASTOS PERMANENTES DE 5 O MAS AÑOS-SIN VARIEDAD Secano
	Ref:1700000006164769 Recinto:41-037-001-00033-00001 Cultivo:62000 PASTOS PERMANENTES DE 5 O MAS AÑOS-SIN VARIEDAD Secano
	Ref:1700000006164748 Recinto:41-037-001-00036-00002 Cultivo:62000 PASTOS PERMANENTES DE 5 O MAS AÑOS-SIN VARIEDAD Secano
	Ref:1700000006164749 Recinto:41-037-001-00037-00002 Cultivo:62000 PASTOS PERMANENTES DE 5 O MAS AÑOS-SIN VARIEDAD Secano
	Ref:1700000006164766 Recinto:41-068-037-00018-00001 Cultivo:62000 PASTOS PERMANENTES DE 5 O MAS AÑOS-SIN VARIEDAD Secano
	Ref:1700000006164741 Recinto:41-068-037-00019-00002 Cultivo:62000 PASTOS PERMANENTES DE 5 O MAS AÑOS-SIN VARIEDAD Secano
	Ref:-554972 Recinto:41-090-001-00001-00004 Cultivo:62000 PASTOS PERMANENTES DE 5 O MAS AÑOS-SIN VARIEDAD Secano
	Ref:-554973 Recinto:41-090-001-00001-00005 Cultivo:62000 PASTOS PERMANENTES DE 5 O MAS AÑOS-SIN VARIEDAD Secano
	Ref:-554974 Recinto:41-090-001-00001-00006 Cultivo:62000 PASTOS PERMANENTES DE 5 O MAS AÑOS-SIN VARIEDAD Secano
	Ref:1700000006164793 Recinto:41-090-001-00002-00005 Cultivo:62000 PASTOS PERMANENTES DE 5 O MAS AÑOS-SIN VARIEDAD Secano
	Ref:1700000006164798 Recinto:41-090-001-00002-00006 Cultivo:62000 PASTOS PERMANENTES DE 5 O MAS AÑOS-SIN VARIEDAD Secano
100424	Solicita recinto que no está comprometido para la operación.
	Ref:1700000006164742 Recinto:41-037-001-00023-00001 Cultivo:62000 PASTOS PERMANENTES DE 5 O MAS AÑOS-SIN VARIEDAD Secano
	Ref:1700000006164746 Recinto:41-037-001-00026-00002 Cultivo:62000 PASTOS PERMANENTES DE 5 O MAS AÑOS-SIN VARIEDAD Secano
	Ref:1700000006164738 Recinto:41-037-001-00026-00003 Cultivo:62000 PASTOS PERMANENTES DE 5 O MAS AÑOS-SIN VARIEDAD Secano
	Ref:4162526 Recinto:41-037-001-00029-00001 Cultivo:62000 PASTOS PERMANENTES DE 5 O MAS AÑOS-SIN VARIEDAD Secano
	Ref:1700000006164740 Recinto:41-037-001-00030-00002 Cultivo:62000 PASTOS PERMANENTES DE 5 O MAS AÑOS-SIN VARIEDAD Secano
	Ref:1700000006164769 Recinto:41-037-001-00033-00001 Cultivo:62000 PASTOS PERMANENTES DE 5 O MAS AÑOS-SIN VARIEDAD Secano
	Ref:1700000006164748 Recinto:41-037-001-00036-00002 Cultivo:62000 PASTOS PERMANENTES DE 5 O MAS AÑOS-SIN VARIEDAD Secano
	Ref:1700000006164749 Recinto:41-037-001-00037-00002 Cultivo:62000 PASTOS PERMANENTES DE 5 O MAS AÑOS-SIN VARIEDAD Secano
	Ref:1700000006164766 Recinto:41-068-037-00018-00001 Cultivo:62000 PASTOS PERMANENTES DE 5 O MAS AÑOS-SIN VARIEDAD Secano
	Ref:1700000006164741 Recinto:41-068-037-00019-00002 Cultivo:62000 PASTOS PERMANENTES DE 5 O MAS AÑOS-SIN VARIEDAD Secano
	Ref:-554972 Recinto:41-090-001-00001-00004 Cultivo:62000 PASTOS PERMANENTES DE 5 O MAS AÑOS-SIN VARIEDAD Secano
	Ref:-554973 Recinto:41-090-001-00001-00005 Cultivo:62000 PASTOS PERMANENTES DE 5 O MAS AÑOS-SIN VARIEDAD Secano
	Ref:-554974 Recinto:41-090-001-00001-00006 Cultivo:62000 PASTOS PERMANENTES DE 5 O MAS AÑOS-SIN VARIEDAD Secano
	Ref:1700000006164793 Recinto:41-090-001-00002-00005 Cultivo:62000 PASTOS PERMANENTES DE 5 O MAS AÑOS-SIN VARIEDAD Secano
	Ref:1700000006164798 Recinto:41-090-001-00002-00006 Cultivo:62000 PASTOS PERMANENTES DE 5 O MAS AÑOS-SIN VARIEDAD Secano

**Datos considerados para el Cálculo de la Carga Ganadera mínima y máxima del expediente**

Explotación	Especie	Inscrito en Sipea y Admisible	Ugm Calculada para CG Mínima	Ugm Calculada para CG Máxima
ES410370000398	BOVINA	SI	32,80	32,80
			<u>32,80</u>	<u>32,80</u>

<b>Superficie determinada para Cálculo Carga Ganadera Mínima:</b>	92,96 ha
<b>Superficie determinada para Cálculo Carga Ganadera Máxima:</b>	127,12 ha
<b>Carga Ganadera Mínima Expediente:</b>	0,35 ugm/ha
<b>Carga Ganadera Máxima Expediente:</b>	0,26 ugm/ha

**Recintos Determinados para el Cálculo de Garga Ganadera Mínima**

REF.	REFERENCIA SIGPAC	CULTIVO	DESCRIPCIÓN CULTIVO	S/R	SUP. RESUELTA (ha)
-762974	41-037-001-00080-00002	62000	PASTOS PERMANENTES DE 5 O MAS AÑOS-SIN VARIEDAD	S	0,02

(1) Superficie declarada admisible ajustada con la superficie comprometida.  
(2) Factor de penalización valorando el alcance para el tipo de compromiso.Puede verificar la integridad de una copia de este documento mediante la lectura del código QR adjunto o mediante el acceso a la dirección <https://ws050.juntadeandalucia.es/verificarFirma> indicando el código de VERIFICACIÓN

FIRMADO POR

RAQUEL MARIA ESPIN CRESPO

18/12/2024

VERIFICACIÓN

Pk2jmUCNT2ZVULXR6LZ4ED5BQV9F2A

PÁG. 611/2017





**Datos considerados para el Cálculo de la Carga Ganadera mínima y máxima del expediente****Recintos Determinados para el Cálculo de Garga Ganadera Mínima**

REF.	REFERENCIA SIGPAC	CULTIVO	DESCRIPCIÓN CULTIVO	SUP.	
				S/R	RESUELTA (ha)
-762971	41-037-001-00079-00003	62000	PASTOS PERMANENTES DE 5 O MAS AÑOS-SIN VARIEDAD	S	0,97
-554974	41-090-001-00001-00006	62000	PASTOS PERMANENTES DE 5 O MAS AÑOS-SIN VARIEDAD	S	0,09
-554973	41-090-001-00001-00005	62000	PASTOS PERMANENTES DE 5 O MAS AÑOS-SIN VARIEDAD	S	0,14
-554972	41-090-001-00001-00004	62000	PASTOS PERMANENTES DE 5 O MAS AÑOS-SIN VARIEDAD	S	0,30
4162526	41-037-001-00029-00001	62000	PASTOS PERMANENTES DE 5 O MAS AÑOS-SIN VARIEDAD	S	1,27
1700000006164711	11-017-034-00001-00006	62000	PASTOS PERMANENTES DE 5 O MAS AÑOS-SIN VARIEDAD	S	0,43
1700000006164726	11-017-031-00001-00007	62000	PASTOS PERMANENTES DE 5 O MAS AÑOS-SIN VARIEDAD	S	0,05
1700000006164727	11-017-033-00015-00006	62000	PASTOS PERMANENTES DE 5 O MAS AÑOS-SIN VARIEDAD	S	0,06
1700000006164730	11-017-031-00001-00006	62000	PASTOS PERMANENTES DE 5 O MAS AÑOS-SIN VARIEDAD	S	0,02
1700000006164735	11-017-033-00015-00007	62000	PASTOS PERMANENTES DE 5 O MAS AÑOS-SIN VARIEDAD	S	0,19
1700000006164738	41-037-001-00026-00003	62000	PASTOS PERMANENTES DE 5 O MAS AÑOS-SIN VARIEDAD	S	0,04
1700000006164740	41-037-001-00030-00002	62000	PASTOS PERMANENTES DE 5 O MAS AÑOS-SIN VARIEDAD	S	1,70
1700000006164741	41-068-037-00019-00002	62000	PASTOS PERMANENTES DE 5 O MAS AÑOS-SIN VARIEDAD	S	10,55
1700000006164742	41-037-001-00023-00001	62000	PASTOS PERMANENTES DE 5 O MAS AÑOS-SIN VARIEDAD	S	0,31
1700000006164746	41-037-001-00026-00002	62000	PASTOS PERMANENTES DE 5 O MAS AÑOS-SIN VARIEDAD	S	0,91
1700000006164748	41-037-001-00036-00002	62000	PASTOS PERMANENTES DE 5 O MAS AÑOS-SIN VARIEDAD	S	1,10
1700000006164749	41-037-001-00037-00002	62000	PASTOS PERMANENTES DE 5 O MAS AÑOS-SIN VARIEDAD	S	2,14
1700000006164753	41-037-001-00041-00010	62000	PASTOS PERMANENTES DE 5 O MAS AÑOS-SIN VARIEDAD	S	5,53
1700000006164754	41-037-001-00041-00011	62000	PASTOS PERMANENTES DE 5 O MAS AÑOS-SIN VARIEDAD	S	22,56
1700000006164755	41-037-001-00041-00013	62000	PASTOS PERMANENTES DE 5 O MAS AÑOS-SIN VARIEDAD	S	0,11
1700000006164756	41-037-001-00041-00023	62000	PASTOS PERMANENTES DE 5 O MAS AÑOS-SIN VARIEDAD	S	13,40
1700000006164757	41-037-001-00041-00017	62000	PASTOS PERMANENTES DE 5 O MAS AÑOS-SIN VARIEDAD	S	0,06
1700000006164760	41-037-001-00041-00014	62000	PASTOS PERMANENTES DE 5 O MAS AÑOS-SIN VARIEDAD	S	0,24
1700000006164761	41-037-001-00048-00003	62000	PASTOS PERMANENTES DE 5 O MAS AÑOS-SIN VARIEDAD	S	0,03
1700000006164762	41-037-001-00048-00002	62000	PASTOS PERMANENTES DE 5 O MAS AÑOS-SIN VARIEDAD	S	2,42
1700000006164763	41-037-001-00041-00012	62000	PASTOS PERMANENTES DE 5 O MAS AÑOS-SIN VARIEDAD	S	21,76
1700000006164764	41-037-001-00049-00003	62000	PASTOS PERMANENTES DE 5 O MAS AÑOS-SIN VARIEDAD	S	0,71
1700000006164765	41-037-001-00050-00001	62000	PASTOS PERMANENTES DE 5 O MAS AÑOS-SIN VARIEDAD	S	2,25
1700000006164766	41-068-037-00018-00001	62000	PASTOS PERMANENTES DE 5 O MAS AÑOS-SIN VARIEDAD	S	0,59
1700000006164768	41-037-001-00048-00001	62000	PASTOS PERMANENTES DE 5 O MAS AÑOS-SIN VARIEDAD	S	0,06
1700000006164769	41-037-001-00033-00001	62000	PASTOS PERMANENTES DE 5 O MAS AÑOS-SIN VARIEDAD	S	1,07
1700000006164770	41-037-001-00049-00002	62000	PASTOS PERMANENTES DE 5 O MAS AÑOS-SIN VARIEDAD	S	0,25
1700000006164787	11-017-034-00001-00005	62000	PASTOS PERMANENTES DE 5 O MAS AÑOS-SIN VARIEDAD	S	0,14
1700000006164793	41-090-001-00002-00005	62000	PASTOS PERMANENTES DE 5 O MAS AÑOS-SIN VARIEDAD	S	1,12
1700000006164798	41-090-001-00002-00006	62000	PASTOS PERMANENTES DE 5 O MAS AÑOS-SIN VARIEDAD	S	0,37

(1) Superficie declarada admisible ajustada con la superficie comprometida.  
(2) Factor de penalización valorando el alcance para el tipo de compromiso.

Puede verificar la integridad de una copia de este documento mediante la lectura del código QR adjunto o mediante el acceso a la dirección <https://ws050.juntadeandalucia.es/verificarFirma> indicando el código de VERIFICACIÓN

FIRMADO POR	RAQUEL MARIA ESPIN CRESPO	18/12/2024	
VERIFICACIÓN	Pk2jmUCNT2ZVULXR6LZ4ED5BQV9F2A	PÁG. 612/2017	



**Datos considerados para el Cálculo de la Carga Ganadera mínima y máxima del expediente****Recintos Determinados para el Cálculo de Garga Ganadera Máxima**

REF.	REFERENCIA SIGPAC	CULTIVO	DESCRIPCIÓN CULTIVO	S/R	SUP.
					RESUELTA (ha)
-1031259	11-017-034-00001-00013	62000	PASTOS PERMANENTES DE 5 O MAS AÑOS-SIN VARIEDAD	S	0,12
-1031257	11-017-032-00005-00003	62000	PASTOS PERMANENTES DE 5 O MAS AÑOS-SIN VARIEDAD	S	0,02
-1031256	11-017-031-00001-00008	62000	PASTOS PERMANENTES DE 5 O MAS AÑOS-SIN VARIEDAD	S	0,04
-1031254	11-017-001-00002-00011	62000	PASTOS PERMANENTES DE 5 O MAS AÑOS-SIN VARIEDAD	S	0,33
-762974	41-037-001-00080-00002	62000	PASTOS PERMANENTES DE 5 O MAS AÑOS-SIN VARIEDAD	S	0,02
-762971	41-037-001-00079-00003	62000	PASTOS PERMANENTES DE 5 O MAS AÑOS-SIN VARIEDAD	S	0,97
-554974	41-090-001-00001-00006	62000	PASTOS PERMANENTES DE 5 O MAS AÑOS-SIN VARIEDAD	S	0,09
-554973	41-090-001-00001-00005	62000	PASTOS PERMANENTES DE 5 O MAS AÑOS-SIN VARIEDAD	S	0,14
-554972	41-090-001-00001-00004	62000	PASTOS PERMANENTES DE 5 O MAS AÑOS-SIN VARIEDAD	S	0,30
4162526	41-037-001-00029-00001	62000	PASTOS PERMANENTES DE 5 O MAS AÑOS-SIN VARIEDAD	S	1,27
1700000006164710	11-017-001-00002-00002	62000	PASTOS PERMANENTES DE 5 O MAS AÑOS-SIN VARIEDAD	S	16,64
1700000006164711	11-017-034-00001-00006	62000	PASTOS PERMANENTES DE 5 O MAS AÑOS-SIN VARIEDAD	S	0,43
1700000006164719	11-017-001-00009-00001	62000	PASTOS PERMANENTES DE 5 O MAS AÑOS-SIN VARIEDAD	S	0,40
1700000006164721	11-017-001-00002-00004	62000	PASTOS PERMANENTES DE 5 O MAS AÑOS-SIN VARIEDAD	S	0,33
1700000006164722	11-017-002-00007-00004	62000	PASTOS PERMANENTES DE 5 O MAS AÑOS-SIN VARIEDAD	S	0,32
1700000006164723	11-017-002-00007-00005	62000	PASTOS PERMANENTES DE 5 O MAS AÑOS-SIN VARIEDAD	S	0,58
1700000006164726	11-017-031-00001-00007	62000	PASTOS PERMANENTES DE 5 O MAS AÑOS-SIN VARIEDAD	S	0,05
1700000006164727	11-017-033-00015-00006	62000	PASTOS PERMANENTES DE 5 O MAS AÑOS-SIN VARIEDAD	S	0,06
1700000006164728	11-017-033-00016-00008	62000	PASTOS PERMANENTES DE 5 O MAS AÑOS-SIN VARIEDAD	S	0,02
1700000006164729	11-017-033-00016-00005	62000	PASTOS PERMANENTES DE 5 O MAS AÑOS-SIN VARIEDAD	S	0,07
1700000006164730	11-017-031-00001-00006	62000	PASTOS PERMANENTES DE 5 O MAS AÑOS-SIN VARIEDAD	S	0,02
1700000006164731	11-017-031-00001-00003	62000	PASTOS PERMANENTES DE 5 O MAS AÑOS-SIN VARIEDAD	S	0,46
1700000006164735	11-017-033-00015-00007	62000	PASTOS PERMANENTES DE 5 O MAS AÑOS-SIN VARIEDAD	S	0,19
1700000006164736	11-017-033-00015-00017	62000	PASTOS PERMANENTES DE 5 O MAS AÑOS-SIN VARIEDAD	S	0,04
1700000006164737	11-017-034-00001-00012	62000	PASTOS PERMANENTES DE 5 O MAS AÑOS-SIN VARIEDAD	S	7,16
1700000006164738	41-037-001-00026-00003	62000	PASTOS PERMANENTES DE 5 O MAS AÑOS-SIN VARIEDAD	S	0,04
1700000006164740	41-037-001-00030-00002	62000	PASTOS PERMANENTES DE 5 O MAS AÑOS-SIN VARIEDAD	S	1,70
1700000006164741	41-068-037-00019-00002	62000	PASTOS PERMANENTES DE 5 O MAS AÑOS-SIN VARIEDAD	S	10,55
1700000006164742	41-037-001-00023-00001	62000	PASTOS PERMANENTES DE 5 O MAS AÑOS-SIN VARIEDAD	S	0,31
1700000006164743	11-017-033-00015-00013	62000	PASTOS PERMANENTES DE 5 O MAS AÑOS-SIN VARIEDAD	S	0,04
1700000006164744	11-017-001-00012-00004	62000	PASTOS PERMANENTES DE 5 O MAS AÑOS-SIN VARIEDAD	S	0,16
1700000006164745	11-017-033-00015-00015	62000	PASTOS PERMANENTES DE 5 O MAS AÑOS-SIN VARIEDAD	S	2,05
1700000006164746	41-037-001-00026-00002	62000	PASTOS PERMANENTES DE 5 O MAS AÑOS-SIN VARIEDAD	S	0,91
1700000006164747	11-017-002-00001-00002	62000	PASTOS PERMANENTES DE 5 O MAS AÑOS-SIN VARIEDAD	S	3,50
1700000006164748	41-037-001-00036-00002	62000	PASTOS PERMANENTES DE 5 O MAS AÑOS-SIN VARIEDAD	S	1,10
1700000006164749	41-037-001-00037-00002	62000	PASTOS PERMANENTES DE 5 O MAS AÑOS-SIN VARIEDAD	S	2,14

(1) Superficie declarada admisible ajustada con la superficie comprometida.  
(2) Factor de penalización valorando el alcance para el tipo de compromiso.

Puede verificar la integridad de una copia de este documento mediante la lectura del código QR adjunto o mediante el acceso a la dirección <https://ws050.juntadeandalucia.es/verificarFirma> indicando el código de VERIFICACIÓN

FIRMADO POR

RAQUEL MARIA ESPIN CRESPO

18/12/2024

VERIFICACIÓN

Pk2jmUCNT2ZVULXR6LZ4ED5BQV9F2A

PÁG. 613/2017



**Datos considerados para el Cálculo de la Carga Ganadera mínima y máxima del expediente****Recintos Determinados para el Cálculo de Garga Ganadera Máxima**

REF.	REFERENCIA SIGPAC	CULTIVO	DESCRIPCIÓN CULTIVO	SUP.	
				S/R	RESUELTA (ha)
1700000006164751	11-017-002-00007-00003	62000	PASTOS PERMANENTES DE 5 O MAS AÑOS-SIN VARIEDAD	S	0,49
1700000006164752	11-017-002-00001-00005	62000	PASTOS PERMANENTES DE 5 O MAS AÑOS-SIN VARIEDAD	S	0,33
1700000006164753	41-037-001-00041-00010	62000	PASTOS PERMANENTES DE 5 O MAS AÑOS-SIN VARIEDAD	S	5,53
1700000006164754	41-037-001-00041-00011	62000	PASTOS PERMANENTES DE 5 O MAS AÑOS-SIN VARIEDAD	S	22,56
1700000006164755	41-037-001-00041-00013	62000	PASTOS PERMANENTES DE 5 O MAS AÑOS-SIN VARIEDAD	S	0,11
1700000006164756	41-037-001-00041-00023	62000	PASTOS PERMANENTES DE 5 O MAS AÑOS-SIN VARIEDAD	S	13,40
1700000006164757	41-037-001-00041-00017	62000	PASTOS PERMANENTES DE 5 O MAS AÑOS-SIN VARIEDAD	S	0,06
1700000006164760	41-037-001-00041-00014	62000	PASTOS PERMANENTES DE 5 O MAS AÑOS-SIN VARIEDAD	S	0,24
1700000006164761	41-037-001-00048-00003	62000	PASTOS PERMANENTES DE 5 O MAS AÑOS-SIN VARIEDAD	S	0,03
1700000006164762	41-037-001-00048-00002	62000	PASTOS PERMANENTES DE 5 O MAS AÑOS-SIN VARIEDAD	S	2,42
1700000006164763	41-037-001-00041-00012	62000	PASTOS PERMANENTES DE 5 O MAS AÑOS-SIN VARIEDAD	S	21,76
1700000006164764	41-037-001-00049-00003	62000	PASTOS PERMANENTES DE 5 O MAS AÑOS-SIN VARIEDAD	S	0,71
1700000006164765	41-037-001-00050-00001	62000	PASTOS PERMANENTES DE 5 O MAS AÑOS-SIN VARIEDAD	S	2,25
1700000006164766	41-068-037-00018-00001	62000	PASTOS PERMANENTES DE 5 O MAS AÑOS-SIN VARIEDAD	S	0,59
1700000006164767	11-017-033-00016-00007	62000	PASTOS PERMANENTES DE 5 O MAS AÑOS-SIN VARIEDAD	S	0,04
1700000006164768	41-037-001-00048-00001	62000	PASTOS PERMANENTES DE 5 O MAS AÑOS-SIN VARIEDAD	S	0,06
1700000006164769	41-037-001-00033-00001	62000	PASTOS PERMANENTES DE 5 O MAS AÑOS-SIN VARIEDAD	S	1,07
1700000006164770	41-037-001-00049-00002	62000	PASTOS PERMANENTES DE 5 O MAS AÑOS-SIN VARIEDAD	S	0,25
1700000006164787	11-017-034-00001-00005	62000	PASTOS PERMANENTES DE 5 O MAS AÑOS-SIN VARIEDAD	S	0,14
1700000006164792	11-017-034-00001-00011	62000	PASTOS PERMANENTES DE 5 O MAS AÑOS-SIN VARIEDAD	S	0,21
1700000006164793	41-090-001-00002-00005	62000	PASTOS PERMANENTES DE 5 O MAS AÑOS-SIN VARIEDAD	S	1,12
1700000006164794	11-017-034-00001-00010	62000	PASTOS PERMANENTES DE 5 O MAS AÑOS-SIN VARIEDAD	S	0,81
1700000006164798	41-090-001-00002-00006	62000	PASTOS PERMANENTES DE 5 O MAS AÑOS-SIN VARIEDAD	S	0,37

(1) Superficie declarada admisible ajustada con la superficie comprometida.  
(2) Factor de penalización valorando el alcance para el tipo de compromiso.

Puede verificar la integridad de una copia de este documento mediante la lectura del código QR adjunto o mediante el acceso a la dirección <https://ws050.juntadeandalucia.es/verificarFirma> indicando el código de VERIFICACIÓN

FIRMADO POR

RAQUEL MARIA ESPIN CRESPO

18/12/2024

VERIFICACIÓN

Pk2jmUCNT2ZVULXR6LZ4ED5BQV9F2A

PÁG. 614/2017



**APELLIDOS Y NOMBRE / RAZÓN SOCIAL**

DOMINGUEZ DOMINGUEZ JOSE ANTONIO

**NIF**

\*\*\*9727\*

**EXPEDIENTE**

1252701

**ANUALIDAD DE PAGO**

1ª

**IMPORTES POR ANUALIDAD**

	2023	2024	2025	2026	2027
<b>IMPORTE MÁXIMO SUBVENCIONABLE</b>	6.161,25 €	6.161,25 €	6.161,25 €	6.161,25 €	6.161,25 €
<b>IMPORTE MEDIO DE TRANSFERENCIA (€/ha)</b>	82,15 €	82,15 €	82,15 €	82,15 €	82,15 €

**RESUMEN DE UNIDADES**

Cód	GRUPO DE PAGO	Sup. Dec. Admisible (ha)	Sup. Comprometida (ha)	Sup. ajustada compromiso (1) (ha)	% sobredec.	Sup. Resuelta (ha)	Importe Declarado	Importe Topado	Importe Resuelto	Importe tras sobredec.
428	PASTOS ASOCIADOS A GANADERÍA ECOLÓGICA	181,09		75,00	0,00	75,00	6.161,25	6.161,25	6.161,25	6.161,25
<b>TOTAL</b>		181,09	75,00	75,00		75,00	6.161,25	6.161,25	6.161,25	6.161,25

**APLICACIÓN DE REDUCCIONES Y PENALIZACIONES**

GRUPO DE PAGO	Importe Calculado	Importe prereduc.	Criterios de subvencionabilidad y compromisos	Presentación tardía	Omisión declaración	Condicionabilidad	IMPORTE (Euros) RESUELTO
PASTOS ASOCIADOS A GANADERÍA	6.161,25	6.161,25	0,00	0,00	0,00	0,00	6.161,25
<b>TOTAL</b>	6.161,25	6.161,25					6.161,25

**RESUMEN DE PAGOS**

	RESUELTO	FEADER	MAPA	CAPADR
PASTOS ASOCIADOS A GANADERÍA ECOLÓGICA - Pago realizado	6.161,25 €	5.237,06 €	604,42 €	319,77 €

(1) Superficie declarada admisible ajustada con la superficie comprometida.  
 (2) Factor de penalización valorando el alcance para el tipo de compromiso.

Puede verificar la integridad de una copia de este documento mediante la lectura del código QR adjunto o mediante el acceso a la dirección <https://ws050.juntadeandalucia.es/verificarFirma> indicando el código de VERIFICACIÓN

FIRMADO POR	RAQUEL MARIA ESPIN CRESPO	18/12/2024
VERIFICACIÓN	Pk2jmUCNT2ZVULXR6LZ4ED5BQV9F2A	PÁG. 615/2017



**RECINTOS RESUELTOS**

REF.	REFERENCIA SIGPAC	CULTIVO DESCRIPCIÓN CULTIVO	S/R	G.PAGO	PEND. MEDIA (%)	SUP. DEC. ADMISIBLE (ha)	SUP. COMPROM. (ha)	SUP. AJUSTADA COMPR.(1) (ha)	SUP. CONV. SIGPAC (ha)	SUP. CERTIF. (ha)	SUP. CAMPO (ha)	SUP. CAMPO DETER. CULT. DECLARADO (ha)	SUP. DEC. REDUCIDA (ha)	SUP. RESUELTA (ha)
-1214798	41-031-001-00057-002	62000 PASTOS PERMANENTES DE 5 O MAS AÑOS-SIN VARIEDAD	S	428	20,00	0,07	0,07	0,07		0,07			0,07	0,07
-1214797	41-031-001-00047-006	62000 PASTOS PERMANENTES DE 5 O MAS AÑOS-SIN VARIEDAD	S	428	21,30	0,02	0,02	0,02		0,02			0,02	0,02
-1214796	41-031-001-00009-001	62000 PASTOS PERMANENTES DE 5 O MAS AÑOS-SIN VARIEDAD	S	428	23,60	0,02	0,02	0,02		0,03			0,02	0,02
-153073	41-031-001-00320-002	63000 PASTOS DE MENOS DE 5 AÑOS-SIN VARIEDAD	R	428	8,70	0,23	0,23	0,23		0,23			0,23	0,23
5270105	41-031-001-00219-001	62000 PASTOS PERMANENTES DE 5 O MAS AÑOS-SIN VARIEDAD	S	428	19,40	0,55	0,55	0,55		0,55			0,55	0,55
5270106	41-031-001-00218-001	62000 PASTOS PERMANENTES DE 5 O MAS AÑOS-SIN VARIEDAD	S	428	20,10	0,04	0,04	0,04		0,05			0,04	0,04
5270107	41-031-001-00245-001	62000 PASTOS PERMANENTES DE 5 O MAS AÑOS-SIN VARIEDAD	S	428	21,10	0,09	0,09	0,09		0,09			0,09	0,09
5270108	41-031-001-00244-001	62000 PASTOS PERMANENTES DE 5 O MAS AÑOS-SIN VARIEDAD	S	428	14,40	0,57	0,57	0,57		0,57			0,57	0,57
5270109	41-031-001-00246-001	62000 PASTOS PERMANENTES DE 5 O MAS AÑOS-SIN VARIEDAD	S	428	15,60	0,17	0,17	0,17		0,17			0,17	0,17
5270110	41-031-001-00080-001	62000 PASTOS PERMANENTES DE 5 O MAS AÑOS-SIN VARIEDAD	S	428	16,70	0,12	0,12	0,12		0,12			0,12	0,12
5270112	41-031-001-00165-001	62000 PASTOS PERMANENTES DE 5 O MAS AÑOS-SIN VARIEDAD	S	428	18,40	0,12	0,12	0,12		0,12			0,12	0,12
5270114	41-031-001-00215-001	62000 PASTOS PERMANENTES DE 5 O MAS AÑOS-SIN VARIEDAD	S	428	26,90	0,06	0,06	0,06		0,07			0,06	0,06
5270115	41-031-001-00357-001	62000 PASTOS PERMANENTES DE 5 O MAS AÑOS-SIN VARIEDAD	S	428	11,90	0,54	0,54	0,54		0,54			0,54	0,54
5270116	41-031-001-00348-001	62000 PASTOS PERMANENTES DE 5 O MAS AÑOS-SIN VARIEDAD	S	428	15,00	0,67	0,67	0,67		0,67			0,67	0,67
5270118	41-031-001-00360-001	62000 PASTOS PERMANENTES DE 5 O MAS AÑOS-SIN VARIEDAD	S	428	12,40	1,02	1,02	1,02		1,02			1,02	1,02
5270119	41-031-001-00248-001	62000 PASTOS PERMANENTES DE 5 O MAS AÑOS-SIN VARIEDAD	S	428	17,80	0,18	0,18	0,18		0,18			0,18	0,18
5270120	41-031-001-00247-001	62000 PASTOS PERMANENTES DE 5 O MAS AÑOS-SIN VARIEDAD	S	428	13,40	0,46	0,46	0,46		0,46			0,46	0,46
5270121	41-031-001-00320-001	62000 PASTOS PERMANENTES DE 5 O MAS AÑOS-SIN VARIEDAD	S	428	16,90	3,08	3,08	3,08		3,62			3,08	3,08
5270122	41-031-001-00291-001	62000 PASTOS PERMANENTES DE 5 O MAS AÑOS-SIN VARIEDAD	S	428	19,70	0,11	0,11	0,11		0,15			0,11	0,11
5270124	41-031-001-00331-001	62000 PASTOS PERMANENTES DE 5 O MAS AÑOS-SIN VARIEDAD	S	428	17,10	0,79	0,79	0,79		0,79			0,79	0,79
5270125	41-031-001-00444-004	62000 PASTOS PERMANENTES DE 5 O MAS AÑOS-SIN VARIEDAD	S	428	14,30	2,51	2,51	2,51		2,51			2,51	2,51
5270126	41-031-001-00444-001	62000 PASTOS PERMANENTES DE 5 O MAS AÑOS-SIN VARIEDAD	S	428	24,80	4,75	4,75	4,75		10,55			4,75	4,75
5270127	41-031-001-00533-001	62000 PASTOS PERMANENTES DE 5 O MAS AÑOS-SIN VARIEDAD	S	428	10,30	5,50	5,50	5,50		5,50			5,50	5,50
5270129	41-031-001-00406-001	62000 PASTOS PERMANENTES DE 5 O MAS AÑOS-SIN VARIEDAD	S	428	21,50	12,79	12,79	12,79		12,79			12,79	12,79
5270131	41-031-001-00434-001	62000 PASTOS PERMANENTES DE 5 O MAS AÑOS-SIN VARIEDAD	S	428	27,60	0,71	0,71	0,71		1,29			0,71	0,71
5270132	41-031-001-00408-001	62000 PASTOS PERMANENTES DE 5 O MAS AÑOS-SIN VARIEDAD	S	428	25,30	0,84	0,84	0,84		1,52			0,84	0,84
5270133	41-031-001-00435-002	62000 PASTOS PERMANENTES DE 5 O MAS AÑOS-SIN VARIEDAD	S	428	18,40	36,15	36,15	36,15		48,20			36,15	36,15
5270134	41-031-001-00435-001	62000 PASTOS PERMANENTES DE 5 O MAS AÑOS-SIN VARIEDAD	S	428	18,90	12,77	12,77	12,77		15,02			12,77	12,77
5270135	41-031-001-00033-001	62000 PASTOS PERMANENTES DE 5 O MAS AÑOS-SIN VARIEDAD	S	428	13,70	0,15	0,15	0,15		0,20			0,15	0,15
5270136	41-031-004-00081-001	62000 PASTOS PERMANENTES DE 5 O MAS AÑOS-SIN VARIEDAD	S	428	21,60	1,05	0,87	0,87		2,33			0,87	0,87
5270137	41-031-001-00026-001	62000 PASTOS PERMANENTES DE 5 O MAS AÑOS-SIN VARIEDAD	S	428	23,40	1,22	1,22	1,22		1,87			1,22	1,22
5270138	41-031-004-00079-002	62000 PASTOS PERMANENTES DE 5 O MAS AÑOS-SIN VARIEDAD	S	428	15,20	1,94	1,94	1,94		3,53			1,94	1,94
5270139	41-031-001-00045-001	62000 PASTOS PERMANENTES DE 5 O MAS AÑOS-SIN VARIEDAD	S	428	12,20	0,42	0,42	0,42		0,42			0,42	0,42
5270140	41-031-001-00034-001	62000 PASTOS PERMANENTES DE 5 O MAS AÑOS-SIN VARIEDAD	S	428	14,80	4,76	4,76	4,76		4,76			4,76	4,76
5270141	41-031-001-00077-001	62000 PASTOS PERMANENTES DE 5 O MAS AÑOS-SIN VARIEDAD	S	428	17,10	0,85	0,85	0,85		0,85			0,85	0,85
5270142	41-031-001-00053-001	62000 PASTOS PERMANENTES DE 5 O MAS AÑOS-SIN VARIEDAD	S	428	15,60	0,60	0,60	0,60		0,60			0,60	0,60
5270144	41-031-002-00049-001	62000 PASTOS PERMANENTES DE 5 O MAS AÑOS-SIN VARIEDAD	S	428	10,80	0,64	0,64	0,64		0,85			0,64	0,64
5270145	41-031-002-00090-001	62000 PASTOS PERMANENTES DE 5 O MAS AÑOS-SIN VARIEDAD	S	428	7,00	0,29	0,29	0,29		0,29			0,29	0,29
5270146	41-031-002-00054-001	62000 PASTOS PERMANENTES DE 5 O MAS AÑOS-SIN VARIEDAD	S	428	14,80	0,37	0,37	0,37		0,37			0,37	0,37
5270147	41-031-001-00016-001	62000 PASTOS PERMANENTES DE 5 O MAS AÑOS-SIN VARIEDAD	S	428	15,50	0,88	0,88	0,88		1,04			0,88	0,88
5270148	41-031-002-00120-001	62000 PASTOS PERMANENTES DE 5 O MAS AÑOS-SIN VARIEDAD	S	428	10,40	0,04	0,04	0,04		0,04			0,04	0,04
5270149	41-031-002-00097-002	62000 PASTOS PERMANENTES DE 5 O MAS AÑOS-SIN VARIEDAD	S	428	12,90	0,09	0,09	0,09		0,10			0,09	0,09
5270150	41-031-001-00022-001	62000 PASTOS PERMANENTES DE 5 O MAS AÑOS-SIN VARIEDAD	S	428	18,60	2,34	2,34	2,34		2,34			2,34	2,34
5270151	41-031-004-00032-001	62000 PASTOS PERMANENTES DE 5 O MAS AÑOS-SIN VARIEDAD	S	428	20,60	14,14	5,57	5,57		5,57			5,57	5,57
5270152	41-031-001-00017-001	62000 PASTOS PERMANENTES DE 5 O MAS AÑOS-SIN VARIEDAD	S	428	21,90	3,79	3,79	3,79		5,05			3,79	3,79
5270153	41-031-004-00031-001	62000 PASTOS PERMANENTES DE 5 O MAS AÑOS-SIN VARIEDAD	S	428	23,00	13,41	13,41	13,41		13,41			13,41	13,41
5270154	41-031-004-00082-001	62000 PASTOS PERMANENTES DE 5 O MAS AÑOS-SIN VARIEDAD	S	428	25,60	0,49	0,49	0,49		0,76			0,49	0,49
170000005236945	41-031-001-00405-001	62000 PASTOS PERMANENTES DE 5 O MAS AÑOS-SIN VARIEDAD	S	428	22,90	40,25	40,25	40,25		40,25			40,25	40,25
170000005236951	41-031-004-00030-001	62000 PASTOS PERMANENTES DE 5 O MAS AÑOS-SIN VARIEDAD	S	428	27,70	3,97	3,97	3,97		3,97			3,97	3,97
170000005236963	41-031-001-00410-001	62000 PASTOS PERMANENTES DE 5 O MAS AÑOS-SIN VARIEDAD	S	428	37,30	4,47	4,47	4,47		4,47			4,47	4,47

**INCIDENCIAS****INCIDENCIA DESCRIPCIÓN**(1) Superficie declarada admisible ajustada con la superficie comprometida.  
(2) Factor de penalización valorando el alcance para el tipo de compromiso.Puede verificar la integridad de una copia de este documento mediante la lectura del código QR adjunto o mediante el acceso a la dirección <https://ws050.juntadeandalucia.es/verificarFirma> indicando el código de VERIFICACIÓN

FIRMADO POR

RAQUEL MARIA ESPIN CRESPO

18/12/2024

VERIFICACIÓN

Pk2jmUCNT2ZVULXR6LZ4ED5BQV9F2A

PÁG. 616/2017



**INCIDENCIAS****INCIDENCIA DESCRIPCIÓN**

242	Recinto pendiente de acreditación de titularidad. Ref:-1214799 Recinto:41-031-004-00101-00002 Cultivo:62000 PASTOS PERMANENTES DE 5 O MAS AÑOS-SIN VARIEDAD Secano
4272	Verifica que las líneas de declaración de las Solicitudes Únicas no tienen solapes con la capa de Retroactividad Gráfica (ambas de la misma campaña) a nivel de expediente/línea de declaración gráfica de la solicitud. Ref:5270136 Recinto:41-031-004-00081-00001 Cultivo: - Agregado de la referencia del recinto.:0 Zona de la referencia del recinto.:0 Superficie solapada.:0,18 Id. Incid.:101092156
100402	Recinto solicitado no forma parte de ningún organismo de control autorizado para la producción ecológica en Andalucía o fecha de inscripción posterior al plazo establecido ( Anexo I. Criterios de Subvencionabilidad. Orden 28 de marzo de 2023 ). Ref:5270123 Recinto:41-031-001-00333-00001 Cultivo:62000 PASTOS PERMANENTES DE 5 O MAS AÑOS-SIN VARIEDAD Secano
100407	Explotación solicitada no forma parte de ningún organismo de control autorizado para la producción ecológica en Andalucía o fecha de inscripción posterior al plazo establecido ( Anexo I. Criterios de Subvencionabilidad. Orden 28 de marzo de 2023 ). Explotación:ES410310000259 Especie:PORCINO
100424	Solicita recinto que no está comprometido para la operación. Ref:5270123 Recinto:41-031-001-00333-00001 Cultivo:62000 PASTOS PERMANENTES DE 5 O MAS AÑOS-SIN VARIEDAD Secano Ref:-1214799 Recinto:41-031-004-00101-00002 Cultivo:62000 PASTOS PERMANENTES DE 5 O MAS AÑOS-SIN VARIEDAD Secano

**Datos considerados para el Cálculo de la Carga Ganadera mínima y máxima del expediente**

<b>Explotación</b>	<b>Especie</b>	<b>Inscrito en Sipea y Admisible</b>	<b>Ugm Calculada para CG Mínima</b>	<b>Ugm Calculada para CG Máxima</b>
ES410310000259	BOVINA	SI	24,81	24,81
ES410310000259	CAPRINA	SI	3,35	3,35
ES410310000259	OVINA	SI	15,36	15,36
ES410310000259	PORCINO	NO	0,00	16,47
			43,52	59,99

**Superficie determinada para Cálculo Carga Ganadera Mínima:** 173,51 ha**Superficie determinada para Cálculo Carga Ganadera Máxima:** 182,32 ha

Los importes del Grupo de Pago de pastos de este expediente han sido ajustados por no llegar a la carga ganadera mínima de 0,3

**Carga Ganadera Mínima Expediente:** 0,25 ugm/ha**Carga Ganadera Máxima Expediente:** 0,33 ugm/ha**Recintos Determinados para el Cálculo de Garga Ganadera Mínima**

<b>REF.</b>	<b>REFERENCIA SIGPAC</b>	<b>CULTIVO</b>	<b>DESCRIPCIÓN CULTIVO</b>	<b>S/R</b>	<b>SUP. RESUELTA (ha)</b>
-1214799	41-031-004-00101-00002	62000	PASTOS PERMANENTES DE 5 O MAS AÑOS-SIN VARIEDAD	S	1,17
-1214798	41-031-001-00057-00002	62000	PASTOS PERMANENTES DE 5 O MAS AÑOS-SIN VARIEDAD	S	0,07
-1214797	41-031-001-00047-00006	62000	PASTOS PERMANENTES DE 5 O MAS AÑOS-SIN VARIEDAD	S	0,02
-1214796	41-031-001-00009-00001	62000	PASTOS PERMANENTES DE 5 O MAS AÑOS-SIN VARIEDAD	S	0,02
-153073	41-031-001-00320-00002	63000	PASTOS DE MENOS DE 5 AÑOS-SIN VARIEDAD	R	0,23
5270105	41-031-001-00219-00001	62000	PASTOS PERMANENTES DE 5 O MAS AÑOS-SIN VARIEDAD	S	0,55
5270106	41-031-001-00218-00001	62000	PASTOS PERMANENTES DE 5 O MAS AÑOS-SIN VARIEDAD	S	0,04
5270107	41-031-001-00245-00001	62000	PASTOS PERMANENTES DE 5 O MAS AÑOS-SIN VARIEDAD	S	0,09
5270108	41-031-001-00244-00001	62000	PASTOS PERMANENTES DE 5 O MAS AÑOS-SIN VARIEDAD	S	0,57
5270109	41-031-001-00246-00001	62000	PASTOS PERMANENTES DE 5 O MAS AÑOS-SIN VARIEDAD	S	0,17
5270110	41-031-001-00080-00001	62000	PASTOS PERMANENTES DE 5 O MAS AÑOS-SIN VARIEDAD	S	0,12
5270112	41-031-001-00165-00001	62000	PASTOS PERMANENTES DE 5 O MAS AÑOS-SIN VARIEDAD	S	0,12
5270114	41-031-001-00215-00001	62000	PASTOS PERMANENTES DE 5 O MAS AÑOS-SIN VARIEDAD	S	0,06
5270115	41-031-001-00357-00001	62000	PASTOS PERMANENTES DE 5 O MAS AÑOS-SIN VARIEDAD	S	0,54
5270116	41-031-001-00348-00001	62000	PASTOS PERMANENTES DE 5 O MAS AÑOS-SIN VARIEDAD	S	0,67

(1) Superficie declarada admisible ajustada con la superficie comprometida.  
(2) Factor de penalización valorando el alcance para el tipo de compromiso.Puede verificar la integridad de una copia de este documento mediante la lectura del código QR adjunto o mediante el acceso a la dirección <https://ws050.juntadeandalucia.es/verificarFirma> indicando el código de VERIFICACIÓN

FIRMADO POR

RAQUEL MARIA ESPIN CRESPO

18/12/2024

VERIFICACIÓN

Pk2jmUCNT2ZVULXR6LZ4ED5BQV9F2A

PÁG. 617/2017



**Datos considerados para el Cálculo de la Carga Ganadera mínima y máxima del expediente****Recintos Determinados para el Cálculo de Garga Ganadera Mínima**

REF.	REFERENCIA SIGPAC	CULTIVO	DESCRIPCIÓN CULTIVO	SUP.	
				S/R	RESUELTA (ha)
5270118	41-031-001-00360-00001	62000	PASTOS PERMANENTES DE 5 O MAS AÑOS-SIN VARIEDAD	S	1,02
5270119	41-031-001-00248-00001	62000	PASTOS PERMANENTES DE 5 O MAS AÑOS-SIN VARIEDAD	S	0,18
5270120	41-031-001-00247-00001	62000	PASTOS PERMANENTES DE 5 O MAS AÑOS-SIN VARIEDAD	S	0,46
5270121	41-031-001-00320-00001	62000	PASTOS PERMANENTES DE 5 O MAS AÑOS-SIN VARIEDAD	S	3,08
5270122	41-031-001-00291-00001	62000	PASTOS PERMANENTES DE 5 O MAS AÑOS-SIN VARIEDAD	S	0,11
5270124	41-031-001-00331-00001	62000	PASTOS PERMANENTES DE 5 O MAS AÑOS-SIN VARIEDAD	S	0,79
5270125	41-031-001-00444-00004	62000	PASTOS PERMANENTES DE 5 O MAS AÑOS-SIN VARIEDAD	S	2,51
5270126	41-031-001-00444-00001	62000	PASTOS PERMANENTES DE 5 O MAS AÑOS-SIN VARIEDAD	S	4,75
5270127	41-031-001-00533-00001	62000	PASTOS PERMANENTES DE 5 O MAS AÑOS-SIN VARIEDAD	S	5,50
5270129	41-031-001-00406-00001	62000	PASTOS PERMANENTES DE 5 O MAS AÑOS-SIN VARIEDAD	S	12,79
5270131	41-031-001-00434-00001	62000	PASTOS PERMANENTES DE 5 O MAS AÑOS-SIN VARIEDAD	S	0,71
5270132	41-031-001-00408-00001	62000	PASTOS PERMANENTES DE 5 O MAS AÑOS-SIN VARIEDAD	S	0,84
5270133	41-031-001-00435-00002	62000	PASTOS PERMANENTES DE 5 O MAS AÑOS-SIN VARIEDAD	S	36,15
5270134	41-031-001-00435-00001	62000	PASTOS PERMANENTES DE 5 O MAS AÑOS-SIN VARIEDAD	S	12,77
5270135	41-031-001-00033-00001	62000	PASTOS PERMANENTES DE 5 O MAS AÑOS-SIN VARIEDAD	S	0,15
5270136	41-031-004-00081-00001	62000	PASTOS PERMANENTES DE 5 O MAS AÑOS-SIN VARIEDAD	S	0,87
5270137	41-031-001-00026-00001	62000	PASTOS PERMANENTES DE 5 O MAS AÑOS-SIN VARIEDAD	S	1,22
5270138	41-031-004-00079-00002	62000	PASTOS PERMANENTES DE 5 O MAS AÑOS-SIN VARIEDAD	S	1,94
5270139	41-031-001-00045-00001	62000	PASTOS PERMANENTES DE 5 O MAS AÑOS-SIN VARIEDAD	S	0,42
5270140	41-031-001-00034-00001	62000	PASTOS PERMANENTES DE 5 O MAS AÑOS-SIN VARIEDAD	S	4,76
5270141	41-031-001-00077-00001	62000	PASTOS PERMANENTES DE 5 O MAS AÑOS-SIN VARIEDAD	S	0,85
5270142	41-031-001-00053-00001	62000	PASTOS PERMANENTES DE 5 O MAS AÑOS-SIN VARIEDAD	S	0,60
5270144	41-031-002-00049-00001	62000	PASTOS PERMANENTES DE 5 O MAS AÑOS-SIN VARIEDAD	S	0,64
5270145	41-031-002-00090-00001	62000	PASTOS PERMANENTES DE 5 O MAS AÑOS-SIN VARIEDAD	S	0,29
5270146	41-031-002-00054-00001	62000	PASTOS PERMANENTES DE 5 O MAS AÑOS-SIN VARIEDAD	S	0,37
5270147	41-031-001-00016-00001	62000	PASTOS PERMANENTES DE 5 O MAS AÑOS-SIN VARIEDAD	S	0,88
5270148	41-031-002-00120-00001	62000	PASTOS PERMANENTES DE 5 O MAS AÑOS-SIN VARIEDAD	S	0,04
5270149	41-031-002-00097-00002	62000	PASTOS PERMANENTES DE 5 O MAS AÑOS-SIN VARIEDAD	S	0,09
5270150	41-031-001-00022-00001	62000	PASTOS PERMANENTES DE 5 O MAS AÑOS-SIN VARIEDAD	S	2,34
5270151	41-031-004-00032-00001	62000	PASTOS PERMANENTES DE 5 O MAS AÑOS-SIN VARIEDAD	S	5,57
5270152	41-031-001-00017-00001	62000	PASTOS PERMANENTES DE 5 O MAS AÑOS-SIN VARIEDAD	S	3,79
5270153	41-031-004-00031-00001	62000	PASTOS PERMANENTES DE 5 O MAS AÑOS-SIN VARIEDAD	S	13,41
5270154	41-031-004-00082-00001	62000	PASTOS PERMANENTES DE 5 O MAS AÑOS-SIN VARIEDAD	S	0,49
1700000005236945	41-031-001-00405-00001	62000	PASTOS PERMANENTES DE 5 O MAS AÑOS-SIN VARIEDAD	S	40,25
1700000005236951	41-031-004-00030-00001	62000	PASTOS PERMANENTES DE 5 O MAS AÑOS-SIN VARIEDAD	S	3,97
1700000005236963	41-031-001-00410-00001	62000	PASTOS PERMANENTES DE 5 O MAS AÑOS-SIN VARIEDAD	S	4,47

(1) Superficie declarada admisible ajustada con la superficie comprometida.  
(2) Factor de penalización valorando el alcance para el tipo de compromiso.

Puede verificar la integridad de una copia de este documento mediante la lectura del código QR adjunto o mediante el acceso a la dirección <https://ws050.juntadeandalucia.es/verificarFirma> indicando el código de VERIFICACIÓN

FIRMADO POR	RAQUEL MARIA ESPIN CRESPO	18/12/2024	
VERIFICACIÓN	Pk2jmUCNT2ZVULXR6LZ4ED5BQV9F2A	PÁG. 618/2017	

**Datos considerados para el Cálculo de la Carga Ganadera mínima y máxima del expediente****Recintos Determinados para el Cálculo de Garga Ganadera Máxima**

REF.	REFERENCIA SIGPAC	CULTIVO	DESCRIPCIÓN CULTIVO	SUP.	
				S/R	RESUELTA (ha)
-1214799	41-031-004-00101-00002	62000	PASTOS PERMANENTES DE 5 O MAS AÑOS-SIN VARIEDAD	S	1,17
-1214798	41-031-001-00057-00002	62000	PASTOS PERMANENTES DE 5 O MAS AÑOS-SIN VARIEDAD	S	0,07
-1214797	41-031-001-00047-00006	62000	PASTOS PERMANENTES DE 5 O MAS AÑOS-SIN VARIEDAD	S	0,02
-1214796	41-031-001-00009-00001	62000	PASTOS PERMANENTES DE 5 O MAS AÑOS-SIN VARIEDAD	S	0,02
-153073	41-031-001-00320-00002	63000	PASTOS DE MENOS DE 5 AÑOS-SIN VARIEDAD	R	0,23
5270105	41-031-001-00219-00001	62000	PASTOS PERMANENTES DE 5 O MAS AÑOS-SIN VARIEDAD	S	0,55
5270106	41-031-001-00218-00001	62000	PASTOS PERMANENTES DE 5 O MAS AÑOS-SIN VARIEDAD	S	0,04
5270107	41-031-001-00245-00001	62000	PASTOS PERMANENTES DE 5 O MAS AÑOS-SIN VARIEDAD	S	0,09
5270108	41-031-001-00244-00001	62000	PASTOS PERMANENTES DE 5 O MAS AÑOS-SIN VARIEDAD	S	0,57
5270109	41-031-001-00246-00001	62000	PASTOS PERMANENTES DE 5 O MAS AÑOS-SIN VARIEDAD	S	0,17
5270110	41-031-001-00080-00001	62000	PASTOS PERMANENTES DE 5 O MAS AÑOS-SIN VARIEDAD	S	0,12
5270112	41-031-001-00165-00001	62000	PASTOS PERMANENTES DE 5 O MAS AÑOS-SIN VARIEDAD	S	0,12
5270114	41-031-001-00215-00001	62000	PASTOS PERMANENTES DE 5 O MAS AÑOS-SIN VARIEDAD	S	0,06
5270115	41-031-001-00357-00001	62000	PASTOS PERMANENTES DE 5 O MAS AÑOS-SIN VARIEDAD	S	0,54
5270116	41-031-001-00348-00001	62000	PASTOS PERMANENTES DE 5 O MAS AÑOS-SIN VARIEDAD	S	0,67
5270118	41-031-001-00360-00001	62000	PASTOS PERMANENTES DE 5 O MAS AÑOS-SIN VARIEDAD	S	1,02
5270119	41-031-001-00248-00001	62000	PASTOS PERMANENTES DE 5 O MAS AÑOS-SIN VARIEDAD	S	0,18
5270120	41-031-001-00247-00001	62000	PASTOS PERMANENTES DE 5 O MAS AÑOS-SIN VARIEDAD	S	0,46
5270121	41-031-001-00320-00001	62000	PASTOS PERMANENTES DE 5 O MAS AÑOS-SIN VARIEDAD	S	3,08
5270122	41-031-001-00291-00001	62000	PASTOS PERMANENTES DE 5 O MAS AÑOS-SIN VARIEDAD	S	0,11
5270123	41-031-001-00333-00001	62000	PASTOS PERMANENTES DE 5 O MAS AÑOS-SIN VARIEDAD	S	0,24
5270124	41-031-001-00331-00001	62000	PASTOS PERMANENTES DE 5 O MAS AÑOS-SIN VARIEDAD	S	0,79
5270125	41-031-001-00444-00004	62000	PASTOS PERMANENTES DE 5 O MAS AÑOS-SIN VARIEDAD	S	2,51
5270126	41-031-001-00444-00001	62000	PASTOS PERMANENTES DE 5 O MAS AÑOS-SIN VARIEDAD	S	4,75
5270127	41-031-001-00533-00001	62000	PASTOS PERMANENTES DE 5 O MAS AÑOS-SIN VARIEDAD	S	5,50
5270129	41-031-001-00406-00001	62000	PASTOS PERMANENTES DE 5 O MAS AÑOS-SIN VARIEDAD	S	12,79
5270131	41-031-001-00434-00001	62000	PASTOS PERMANENTES DE 5 O MAS AÑOS-SIN VARIEDAD	S	0,71
5270132	41-031-001-00408-00001	62000	PASTOS PERMANENTES DE 5 O MAS AÑOS-SIN VARIEDAD	S	0,84
5270133	41-031-001-00435-00002	62000	PASTOS PERMANENTES DE 5 O MAS AÑOS-SIN VARIEDAD	S	36,15
5270134	41-031-001-00435-00001	62000	PASTOS PERMANENTES DE 5 O MAS AÑOS-SIN VARIEDAD	S	12,77
5270135	41-031-001-00033-00001	62000	PASTOS PERMANENTES DE 5 O MAS AÑOS-SIN VARIEDAD	S	0,15
5270136	41-031-004-00081-00001	62000	PASTOS PERMANENTES DE 5 O MAS AÑOS-SIN VARIEDAD	S	0,87
5270137	41-031-001-00026-00001	62000	PASTOS PERMANENTES DE 5 O MAS AÑOS-SIN VARIEDAD	S	1,22
5270138	41-031-004-00079-00002	62000	PASTOS PERMANENTES DE 5 O MAS AÑOS-SIN VARIEDAD	S	1,94
5270139	41-031-001-00045-00001	62000	PASTOS PERMANENTES DE 5 O MAS AÑOS-SIN VARIEDAD	S	0,42
5270140	41-031-001-00034-00001	62000	PASTOS PERMANENTES DE 5 O MAS AÑOS-SIN VARIEDAD	S	4,76
5270141	41-031-001-00077-00001	62000	PASTOS PERMANENTES DE 5 O MAS AÑOS-SIN	S	0,85

(1) Superficie declarada admisible ajustada con la superficie comprometida.  
(2) Factor de penalización valorando el alcance para el tipo de compromiso.

Puede verificar la integridad de una copia de este documento mediante la lectura del código QR adjunto o mediante el acceso a la dirección <https://ws050.juntadeandalucia.es/verificarFirma> indicando el código de VERIFICACIÓN

FIRMADO POR	RAQUEL MARIA ESPIN CRESPO	18/12/2024	
VERIFICACIÓN	Pk2jmUCNT2ZVULXR6LZ4ED5BQV9F2A	PÁG. 619/2017	



**Datos considerados para el Cálculo de la Carga Ganadera mínima y máxima del expediente****Recintos Determinados para el Cálculo de Garga Ganadera Máxima**

REF.	REFERENCIA SIGPAC	CULTIVO	DESCRIPCIÓN CULTIVO	SUP.	
				S/R	RESUELTA (ha)
5270142	41-031-001-00053-00001	62000	PASTOS PERMANENTES DE 5 O MAS AÑOS-SIN VARIEDAD	S	0,60
5270144	41-031-002-00049-00001	62000	PASTOS PERMANENTES DE 5 O MAS AÑOS-SIN VARIEDAD	S	0,64
5270145	41-031-002-00090-00001	62000	PASTOS PERMANENTES DE 5 O MAS AÑOS-SIN VARIEDAD	S	0,29
5270146	41-031-002-00054-00001	62000	PASTOS PERMANENTES DE 5 O MAS AÑOS-SIN VARIEDAD	S	0,37
5270147	41-031-001-00016-00001	62000	PASTOS PERMANENTES DE 5 O MAS AÑOS-SIN VARIEDAD	S	0,88
5270148	41-031-002-00120-00001	62000	PASTOS PERMANENTES DE 5 O MAS AÑOS-SIN VARIEDAD	S	0,04
5270149	41-031-002-00097-00002	62000	PASTOS PERMANENTES DE 5 O MAS AÑOS-SIN VARIEDAD	S	0,09
5270150	41-031-001-00022-00001	62000	PASTOS PERMANENTES DE 5 O MAS AÑOS-SIN VARIEDAD	S	2,34
5270151	41-031-004-00032-00001	62000	PASTOS PERMANENTES DE 5 O MAS AÑOS-SIN VARIEDAD	S	14,14
5270152	41-031-001-00017-00001	62000	PASTOS PERMANENTES DE 5 O MAS AÑOS-SIN VARIEDAD	S	3,79
5270153	41-031-004-00031-00001	62000	PASTOS PERMANENTES DE 5 O MAS AÑOS-SIN VARIEDAD	S	13,41
5270154	41-031-004-00082-00001	62000	PASTOS PERMANENTES DE 5 O MAS AÑOS-SIN VARIEDAD	S	0,49
1700000005236945	41-031-001-00405-00001	62000	PASTOS PERMANENTES DE 5 O MAS AÑOS-SIN VARIEDAD	S	40,25
1700000005236951	41-031-004-00030-00001	62000	PASTOS PERMANENTES DE 5 O MAS AÑOS-SIN VARIEDAD	S	3,97
1700000005236963	41-031-001-00410-00001	62000	PASTOS PERMANENTES DE 5 O MAS AÑOS-SIN VARIEDAD	S	4,47

**Incidencias de carga ganadera****INCIDENCIA DESCRIPCIÓN**

- 4272 Verifica que las líneas de declaración de las Solicitudes Únicas no tienen solapes con la capa de Retroactividad Gráfica (ambas de la misma campaña) a nivel de expediente/línea de declaración gráfica de la solicitud.  
Ref:5270136 Recinto:41-031-004-00081-00001 Cultivo: - Agregado de la referencia del recinto.:0 Zona de la referencia del recinto.:0 Superficie solapada.:0,18 Id. Incid.:5096884
- 100407 Explotación solicitada no forma parte de ningún organismo de control autorizado para la producción ecológica en Andalucía o fecha de inscripción posterior al plazo establecido ( Anexo I. Criterios de Subvencionabilidad. Orden 28 de marzo de 2023 ).  
Explotación:ES410310000259 Especie:PORCINO

(1) Superficie declarada admisible ajustada con la superficie comprometida.  
(2) Factor de penalización valorando el alcance para el tipo de compromiso.

Puede verificar la integridad de una copia de este documento mediante la lectura del código QR adjunto o mediante el acceso a la dirección <https://ws050.juntadeandalucia.es/verificarFirma> indicando el código de VERIFICACIÓN

FIRMADO POR	RAQUEL MARIA ESPIN CRESPO	18/12/2024	
VERIFICACIÓN	Pk2jmUCNT2ZVULXR6LZ4ED5BQV9F2A	PÁG. 620/2017	



**APELLIDOS Y NOMBRE / RAZÓN SOCIAL**

DOMINGUEZ DOMINGUEZ PEDRO

**NIF**

\*\*\*4995\*

**EXPEDIENTE**

1196648

**ANUALIDAD DE PAGO**

1ª

**IMPORTES POR ANUALIDAD**

	2023	2024	2025	2026	2027
IMPORTE MÁXIMO SUBVENCIONABLE	4.040,77 €	4.040,77 €	4.040,77 €	4.040,77 €	4.040,77 €
IMPORTE MEDIO DE TRANSFERENCIA (€/ha)	247,90 €	247,90 €	247,90 €	247,90 €	247,90 €

**RESUMEN DE UNIDADES**

Cód	GRUPO DE PAGO	Sup. Dec. Admisible (ha)	Sup. Comprometida (ha)	Sup. ajustada compromiso (1) (ha)	% sobredec.	Sup. Resuelta (ha)	Importe Declarado	Importe Topado	Importe Resuelto	Importe tras sobredec.
429	OLIVAR	16,30		16,30	0,00	16,30	4.040,77	4.040,77	4.040,77	4.040,77
<b>TOTAL</b>		16,30	16,30	16,30		16,30	4.040,77	4.040,77	4.040,77	4.040,77

**APLICACIÓN DE REDUCCIONES Y PENALIZACIONES**

GRUPO DE PAGO	Importe Calculado	Importe prereduc.	Criterios de subvencionabilidad y compromisos	Presentación tardía	Omisión declaración	Condicionalidad	IMPORTE (Euros) RESUELTO
OLIVAR	4.040,77	4.040,77	0,00	0,00	0,00	0,00	4.040,77
<b>TOTAL</b>	4.040,77	4.040,77					4.040,77

**RESUMEN DE PAGOS****IMPORTE ( Euros )**

	RESUELTO	FEADER	MAPA	CAPADR
OLIVAR - Pago realizado	4.040,77 €	3.434,65 €	396,40 €	209,72 €

**RECINTOS RESUELTOS**

REF.	REFERENCIA SIGPAC	CULTIVO	DESCRIPCIÓN CULTIVO	S/R G.PAGO	PEND. MEDIA (%)	SUP. DEC. ADMISIBLE (ha)	SUP. COMPROM. (ha)	SUP. AJUSTADA COMPR.(1) (ha)	SUP. CONY. SIGPAC (ha)	SUP. CERTIE (ha)	SUP. CAMPO (ha)	SUP. CAMPO DETER. CULT. DECLARADO (ha)	SUP. DEC. REDUCIDA (ha)	SUP. RESUELTA (ha)
1700000005722256	41-002-012-00255-003	101268	OLIVAR-PICO LIMON	S	429	20,00	16,30	16,30	16,30	16,30			16,30	16,30

(1) Superficie declarada admisible ajustada con la superficie comprometida.  
(2) Factor de penalización valorando el alcance para el tipo de compromiso.

Puede verificar la integridad de una copia de este documento mediante la lectura del código QR adjunto o mediante el acceso a la dirección <https://ws050.juntadeandalucia.es/verificarFirma> indicando el código de VERIFICACIÓN

FIRMADO POR

RAQUEL MARIA ESPIN CRESPO

18/12/2024

VERIFICACIÓN

Pk2jmUCNT2ZVULXR6LZ4ED5BQV9F2A

PÁG. 621/2017



**APELLIDOS Y NOMBRE / RAZÓN SOCIAL**

DOMINGUEZ LOPEZ SEBASTIAN

**NIF**

\*\*\*\*4045\*

**EXPEDIENTE**

1059184

**ANUALIDAD DE PAGO**

1ª

**IMPORTE POR ANUALIDAD**

	2023	2024	2025	2026	2027
IMPORTE MÁXIMO SUBVENCIONABLE	6.790,40 €	6.790,40 €	6.790,40 €	6.790,40 €	6.790,40 €
IMPORTE MEDIO DE TRANSFERENCIA (€/ha)	349,66 €	349,66 €	349,66 €	349,66 €	349,66 €

**RESUMEN DE UNIDADES**

Cód	GRUPO DE PAGO	Sup. Dec. Admisible (ha)	Sup. Comprometida (ha)	Sup. ajustada compromiso (1) (ha)	% sobredec.	Sup. Resuelta (ha)	Importe Declarado	Importe Topado	Importe Resuelto	Importe tras sobredec.
433	FRUTALES REGADÍO	19,44		19,42	0,00	19,42	6.790,40	6.790,40	6.790,40	6.790,40
<b>TOTAL</b>		19,44	19,42	19,42		19,42	6.790,40	6.790,40	6.790,40	6.790,40

**APLICACIÓN DE REDUCCIONES Y PENALIZACIONES**

GRUPO DE PAGO	Importe Calculado	Importe prereduc.	Criterios de subvencionabilidad y compromisos	Presentación tardía	Omisión declaración	Condicionalidad	IMPORTE (Euros) RESUELTO
FRUTALES REGADÍO	6.790,40	6.790,40	0,00	0,00	0,00	0,00	6.790,40
<b>TOTAL</b>	6.790,40	6.790,40					6.790,40

**RESUMEN DE PAGOS****IMPORTE ( Euros )**

FRUTALES REGADÍO - Pago realizado	RESUELTO	FEADER	MAPA	CAPADR
	6.790,40 €	5.771,84 €	666,14 €	352,42 €

**RECINTOS RESUELTOS**

REF.	REFERENCIA SIGPAC	CULTIVO DESCRIPCIÓN CULTIVO	S/R G.PAGO	PEND. MEDIA (%)	SUP. DEC. ADMISIBLE (ha)	SUP. COMPROM. (ha)	SUP. AJUSTADA COMPR.(1) (ha)	SUP. CONY. SIGPAC (ha)	SUP. CERTIE (ha)	SUP. CAMPO (ha)	SUP. CAMPO DETER. CULT. DECLARADO (ha)	SUP. DEC. REDUCIDA (ha)	SUP. RESUELTA (ha)
1700000007226585	41-005-004-00144-001	208003 POMELO O TORONJA-STAR RUBY	R 433	1,30	0,73	0,73	0,73		0,73			0,73	0,73
1700000007226586	41-018-007-00013-002	208003 POMELO O TORONJA-STAR RUBY	R 433	2,10	1,17	1,17	1,17		1,17			1,17	1,17
1700000007226587	41-101-006-00090-003	206004 NARANJO-NAVELINA	R 433	15,60	0,41	0,41	0,41		0,41			0,41	0,41
1700000007226588	41-101-006-00091-002	206004 NARANJO-NAVELINA	R 433	10,20	0,75	0,75	0,75		0,75			0,75	0,75
1700000007226589	41-101-006-09007-004	206004 NARANJO-NAVELINA	R 433	16,40	0,02	0,02	0,02		0,02			0,02	0,02
1700000007226590	41-018-007-00013-002	206014 NARANJO-BARBERINA	R 433	2,10	6,26	6,26	6,26		6,26			6,26	6,26
1700000007226591	41-005-004-00144-001	206004 NARANJO-NAVELINA	R 433	1,30	3,07	3,07	3,07		3,07			3,07	3,07
1700000007226592	41-018-007-00017-001	206004 NARANJO-NAVELINA	R 433	1,00	0,38	0,38	0,38		0,38			0,38	0,38
1700000007226593	41-101-006-00088-001	206001 NARANJO-LANE LATE	R 433	12,30	3,48	3,46	3,46		3,48			3,46	3,46
1700000007226596	41-018-007-00013-001	206004 NARANJO-NAVELINA	R 433	1,40	3,17	3,17	3,17		3,17			3,17	3,17

**INCIDENCIAS****INCIDENCIA DESCRIPCIÓN**

4272 Verifica que las líneas de declaración de las Solicitudes Únicas no tienen solapes con la capa de Retroactividad Gráfica (ambas de la misma campaña) a nivel de expediente/línea de declaración gráfica de la solicitud.  
Ref:1700000007226593 Recinto:41-101-006-00088-00001 Cultivo: - Agregado de la referencia del recinto.:0 Zona de la referencia del recinto.:0 Superficie solapada.:0,02 Id. Incid.:101087650

(1) Superficie declarada admisible ajustada con la superficie comprometida.  
(2) Factor de penalización valorando el alcance para el tipo de compromiso.

Puede verificar la integridad de una copia de este documento mediante la lectura del código QR adjunto o mediante el acceso a la dirección <https://ws050.juntadeandalucia.es/verificarFirma> indicando el código de VERIFICACIÓN

FIRMADO POR

RAQUEL MARIA ESPIN CRESPO

18/12/2024

VERIFICACIÓN

Pk2jmUCNT2ZVULXR6LZ4ED5BQV9F2A

PÁG. 622/2017



**APELLIDOS Y NOMBRE / RAZÓN SOCIAL**

DOMINGUEZ MONTERO ROSA

**NIF**

\*\*\*6407\*

**EXPEDIENTE**

1147780

**ANUALIDAD DE PAGO**

1ª

**IMPORTES POR ANUALIDAD**

	2023	2024	2025	2026	2027
IMPORTE MÁXIMO SUBVENCIONABLE	431,35 €	431,35 €	431,35 €	431,35 €	431,35 €
IMPORTE MEDIO DE TRANSFERENCIA (€/ha)	247,90 €	247,90 €	247,90 €	247,90 €	247,90 €

**RESUMEN DE UNIDADES**

Cód	GRUPO DE PAGO	Sup. Dec. Admisible (ha)	Sup. Comprometida (ha)	Sup. ajustada compromiso (1) (ha)	% sobredec.	Sup. Resuelta (ha)	Importe Declarado	Importe Topado	Importe Resuelto	Importe tras sobredec.
429	OLIVAR	1,74		1,74	0,00	1,74	431,35	431,35	431,35	431,35
<b>TOTAL</b>		1,74	1,74	1,74		1,74	431,35	431,35	431,35	431,35

**APLICACIÓN DE REDUCCIONES Y PENALIZACIONES**

GRUPO DE PAGO	Importe Calculado	Importe prereduc.	Criterios de subvencionabilidad y compromisos	Presentación tardía	Omisión declaración	Condicionalidad	IMPORTE (Euros) RESUELTO
OLIVAR	431,35	431,35	0,00	0,00	0,00	0,00	431,35
<b>TOTAL</b>	431,35	431,35					431,35

**RESUMEN DE PAGOS****IMPORTE ( Euros )**

	RESUELTO	FEADER	MAPA	CAPADR
OLIVAR - Pago realizado	431,35 €	366,65 €	42,32 €	22,38 €

**RECINTOS RESUELTOS**

REF.	REFERENCIA SIGPAC	CULTIVO	DESCRIPCIÓN CULTIVO	S/R G.PAGO	PEND. MEDIA (%)	SUP. DEC. ADMISIBLE (ha)	SUP. COMPROM. (ha)	SUP. AJUSTADA COMPR.(1) (ha)	SUP. CONY. SIGPAC (ha)	SUP. CERTIE (ha)	SUP. CAMPO (ha)	SUP. CAMPO DETER. CULT. DECLARADO (ha)	SUP. DEC. REDUCIDA (ha)	SUP. RESUELTA (ha)
1700000004946405	41-078-001-00354-005	101195	OLIVAR-LECHIN DE SEVILLA	S	429	30,50	1,74	1,74	1,74	1,74			1,74	1,74

(1) Superficie declarada admisible ajustada con la superficie comprometida.  
(2) Factor de penalización valorando el alcance para el tipo de compromiso.

Puede verificar la integridad de una copia de este documento mediante la lectura del código QR adjunto o mediante el acceso a la dirección <https://ws050.juntadeandalucia.es/verificarFirma> indicando el código de VERIFICACIÓN

FIRMADO POR

RAQUEL MARIA ESPIN CRESPO

18/12/2024

VERIFICACIÓN

Pk2jmUCNT2ZVULXR6LZ4ED5BQV9F2A

PÁG. 623/2017



**APELLIDOS Y NOMBRE / RAZÓN SOCIAL**

DOÑA ABRIL JOSE IGNACIO

**NIF**  
\*\*\*0792\***EXPEDIENTE**  
1206360**ANUALIDAD DE PAGO**  
1ª**IMPORTES POR ANUALIDAD**

	2023	2024	2025	2026	2027
<b>IMPORTE MÁXIMO SUBVENCIONABLE</b>	2.052,61 €	2.052,61 €	2.052,61 €	2.052,61 €	2.052,61 €
<b>IMPORTE MEDIO DE TRANSFERENCIA (€/ha)</b>	247,90 €	247,90 €	247,90 €	247,90 €	247,90 €

**RESUMEN DE UNIDADES**

Cód	GRUPO DE PAGO	Sup. Dec. Admisible (ha)	Sup. Comprometida (ha)	Sup. ajustada compromiso (1) (ha)	% sobredec.	Sup. Resuelta (ha)	Importe Declarado	Importe Topado	Importe Resuelto	Importe tras sobredec.
429	OLIVAR	8,36		8,28	0,00	8,28	2.052,61	2.052,61	2.052,61	2.052,61
<b>TOTAL</b>		8,36	8,28	8,28		8,28	2.052,61	2.052,61	2.052,61	2.052,61

**APLICACIÓN DE REDUCCIONES Y PENALIZACIONES**

GRUPO DE PAGO	Importe Calculado	Importe prereduc.	Criterios de subvencionabilidad y compromisos	Presentación tardía	Omisión declaración	Condicionalidad	IMPORTE (Euros) RESUELTO
OLIVAR	2.052,61	2.052,61	0,00	0,00	0,00	0,00	2.052,61
<b>TOTAL</b>	2.052,61	2.052,61					2.052,61

**RESUMEN DE PAGOS****IMPORTE ( Euros )**

	RESUELTO	FEADER	MAPA	CAPADR
OLIVAR - Pago realizado	2.052,61 €	1.744,72 €	201,36 €	106,53 €

**RECINTOS RESUELTOS**

REF.	REFERENCIA SIGPAC	CULTIVO	DESCRIPCIÓN CULTIVO	S/R G.PAGO	PEND. MEDIA (%)	SUP. DEC. ADMISIBLE (ha)	SUP. COMPROM. (ha)	SUP. AJUSTADA COMPR.(1) (ha)	SUP. CONY. SIGPAC (ha)	SUP. CERTIE (ha)	SUP. CAMPO (ha)	SUP. CAMPO DETER. CULT. DECLARADO (ha)	SUP. DEC. REDUCIDA (ha)	SUP. RESUELTA (ha)
1700000005154195	41-032-001-00044-002	101268	OLIVAR-PICO LIMON	S 429	29,00	0,08	0,08	0,08	0,08	0,08			0,08	0,08
1700000005154196	41-032-001-00085-002	101268	OLIVAR-PICO LIMON	S 429	31,30	8,22	8,14	8,14		8,14			8,14	8,14
1700000005154199	41-032-001-00085-014	101268	OLIVAR-PICO LIMON	S 429	21,50	0,06	0,06	0,06		0,06			0,06	0,06

(1) Superficie declarada admisible ajustada con la superficie comprometida.  
(2) Factor de penalización valorando el alcance para el tipo de compromiso.Puede verificar la integridad de una copia de este documento mediante la lectura del código QR adjunto o mediante el acceso a la dirección <https://ws050.juntadeandalucia.es/verificarFirma> indicando el código de VERIFICACIÓN

FIRMADO POR

RAQUEL MARIA ESPIN CRESPO

18/12/2024

VERIFICACIÓN

Pk2jmUCNT2ZVULXR6LZ4ED5BQV9F2A

PÁG. 624/2017



**APELLIDOS Y NOMBRE / RAZÓN SOCIAL**

DORADO CRUZ JUAN

**NIF**

\*\*\*6726\*

**EXPEDIENTE**

1071975

**ANUALIDAD DE PAGO**

1ª

**IMPORTES POR ANUALIDAD**

	2023	2024	2025	2026	2027
IMPORTE MÁXIMO SUBVENCIONABLE	1.083,32 €	1.083,32 €	1.083,32 €	1.083,32 €	1.083,32 €
IMPORTE MEDIO DE TRANSFERENCIA (€/ha)	247,90 €	247,90 €	247,90 €	247,90 €	247,90 €

**RESUMEN DE UNIDADES**

Cód	GRUPO DE PAGO	Sup. Dec. Admisible (ha)	Sup. Comprometida (ha)	Sup. ajustada compromiso (1) (ha)	% sobredec.	Sup. Resuelta (ha)	Importe Declarado	Importe Topado	Importe Resuelto	Importe tras sobredec.
429	OLIVAR	4,37		4,37	0,00	4,37	1.083,32	1.083,32	1.083,32	1.083,32
<b>TOTAL</b>		4,37	4,37	4,37		4,37	1.083,32	1.083,32	1.083,32	1.083,32

**APLICACIÓN DE REDUCCIONES Y PENALIZACIONES**

GRUPO DE PAGO	Importe Calculado	Importe prereduc.	Criterios de subvencionabilidad y compromisos	Presentación tardía	Omisión declaración	Condicionalidad	IMPORTE (Euros) RESUELTO
OLIVAR	1.083,32	1.083,32	0,00	0,00	0,00	0,00	1.083,32
<b>TOTAL</b>	1.083,32	1.083,32					1.083,32

**RESUMEN DE PAGOS****IMPORTE ( Euros )**

	RESUELTO	FEADER	MAPA	CAPADR
OLIVAR - Pago realizado	1.083,32 €	920,82 €	106,27 €	56,23 €

**RECINTOS RESUELTOS**

REF.	REFERENCIA SIGPAC	CULTIVO	DESCRIPCIÓN CULTIVO	S/R G.PAGO	PEND. MEDIA (%)	SUP. DEC. ADMISIBLE (ha)	SUP. COMPROM. (ha)	SUP. AJUSTADA COMPROM. (1) (ha)	SUP. CONY. SIGPAC (ha)	SUP. CERTIE (ha)	SUP. CAMPO (ha)	SUP. CAMPO DETER. CULT. DECLARADO (ha)	SUP. DEC. REDUCIDA (ha)	SUP. RESUELTA (ha)
1700000005631163	41-035-008-00029-003	101195	OLIVAR-LECHIN DE SEVILLA	S 429	41,20	0,16	0,16	0,16		0,16			0,16	0,16
1700000005631164	41-035-008-00030-001	101195	OLIVAR-LECHIN DE SEVILLA	S 429	21,20	1,07	1,07	1,07		1,07			1,07	1,07
1700000005631165	41-035-008-00032-001	101195	OLIVAR-LECHIN DE SEVILLA	S 429	27,70	1,75	1,75	1,75		1,75			1,75	1,75
1700000005631166	41-035-008-00035-001	101195	OLIVAR-LECHIN DE SEVILLA	S 429	21,40	0,96	0,96	0,96		0,96			0,96	0,96
1700000005631167	41-035-008-00033-001	101195	OLIVAR-LECHIN DE SEVILLA	S 429	10,60	0,19	0,19	0,19		0,19			0,19	0,19
1700000005631168	41-035-008-00034-001	101195	OLIVAR-LECHIN DE SEVILLA	S 429	13,60	0,08	0,08	0,08		0,08			0,08	0,08
1700000005631169	41-035-008-00063-001	101195	OLIVAR-LECHIN DE SEVILLA	S 429	18,90	0,16	0,16	0,16		0,16			0,16	0,16

(1) Superficie declarada admisible ajustada con la superficie comprometida.  
(2) Factor de penalización valorando el alcance para el tipo de compromiso.

Puede verificar la integridad de una copia de este documento mediante la lectura del código QR adjunto o mediante el acceso a la dirección <https://ws050.juntadeandalucia.es/verificarFirma> indicando el código de VERIFICACIÓN

FIRMADO POR

RAQUEL MARIA ESPIN CRESPO

18/12/2024

VERIFICACIÓN

Pk2jmUCNT2ZVULXR6LZ4ED5BQV9F2A

PÁG. 625/2017



**APELLIDOS Y NOMBRE / RAZÓN SOCIAL**

DOSVIBO SINAL, S.L.

**NIF**

\*\*\*6751\*

**EXPEDIENTE**

1122074

**ANUALIDAD DE PAGO**

1ª

**IMPORTES POR ANUALIDAD**

	2023	2024	2025	2026	2027
<b>IMPORTE MÁXIMO SUBVENCIONABLE</b>	6.161,25 €	6.161,25 €	6.161,25 €	6.161,25 €	6.161,25 €
<b>IMPORTE MEDIO DE TRANSFERENCIA (€/ha)</b>	82,15 €	82,15 €	82,15 €	82,15 €	82,15 €

**RESUMEN DE UNIDADES**

Cód	GRUPO DE PAGO	Sup. Dec. Admisible (ha)	Sup. Comprometida (ha)	Sup. ajustada compromiso (1) (ha)	% sobredec.	Sup. Resuelta (ha)	Importe Declarado	Importe Topado	Importe Resuelto	Importe tras sobredec.
428	PASTOS ASOCIADOS A GANADERÍA ECOLÓGICA	125,34		75,00	0,00	75,00	6.161,25	6.161,25	6.161,25	6.161,25
<b>TOTAL</b>		125,34	75,00	75,00		75,00	6.161,25	6.161,25	6.161,25	6.161,25

**APLICACIÓN DE REDUCCIONES Y PENALIZACIONES**

GRUPO DE PAGO	Importe Calculado	Importe prereduc.	Criterios de subvencionabilidad y compromisos	Presentación tardía	Omisión declaración	Condicionidad	IMPORTE (Euros) RESUELTO
PASTOS ASOCIADOS A GANADERÍA	6.161,25	6.161,25	0,00	0,00	0,00	0,00	6.161,25
<b>TOTAL</b>	6.161,25	6.161,25					6.161,25

**RESUMEN DE PAGOS****IMPORTE (Euros)**

	RESUELTO	FEADER	MAPA	CAPADR
PASTOS ASOCIADOS A GANADERÍA ECOLÓGICA - Pago realizado	6.161,25 €	5.237,06 €	604,42 €	319,77 €

**RECINTOS RESUELTOS**

REE	REFERENCIA SIGPAC	CULTIVO	DESCRIPCIÓN CULTIVO	S/R G.PAGO	PEND. MEDIA (%)	SUP. DEC. ADMISIBLE (ha)	SUP. COMPROM. (ha)	SUP. AJUSTADA COMPROM. (1) (ha)	SUP. CONV. SIGPAC (ha)	SUP. CERTIF. (ha)	SUP. CAMPO (ha)	SUP. CAMPO DETER. CULT. DECLARADO (ha)	SUP. DEC. REDUCIDA (ha)	SUP. RESUELTA (ha)
-481049	41-032-015-00006-014	62000	PASTOS PERMANENTES DE 5 O MAS AÑOS-SIN VARIEDAD	S 428	17,20	26,59	26,59	26,59		26,59			26,59	26,59
-481010	41-032-015-00006-009	62000	PASTOS PERMANENTES DE 5 O MAS AÑOS-SIN VARIEDAD	S 428	28,00	0,53	0,53	0,53		0,71			0,53	0,53
4106894	41-032-015-00006-028	62000	PASTOS PERMANENTES DE 5 O MAS AÑOS-SIN VARIEDAD	S 428	29,60	33,61	33,61	33,61		61,10			33,61	33,61
1700000005441112	41-032-015-00006-006	62000	PASTOS PERMANENTES DE 5 O MAS AÑOS-SIN VARIEDAD	R 428	6,00	9,11	9,11	9,11		9,11			9,11	9,11
1700000005441113	41-032-015-00006-019	62000	PASTOS PERMANENTES DE 5 O MAS AÑOS-SIN VARIEDAD	R 428	5,50	3,90	3,90	3,90		3,90			3,90	3,90
1700000005441114	41-032-015-00006-064	62000	PASTOS PERMANENTES DE 5 O MAS AÑOS-SIN VARIEDAD	S 428	11,50	0,29	0,29	0,29		0,29			0,29	0,29
1700000005441115	41-032-015-00006-020	62000	PASTOS PERMANENTES DE 5 O MAS AÑOS-SIN VARIEDAD	R 428	8,40	7,51	7,51	7,51		7,51			7,51	7,51
1700000005441116	41-032-015-00006-066	62000	PASTOS PERMANENTES DE 5 O MAS AÑOS-SIN VARIEDAD	S 428	12,00	0,26	0,26	0,26		0,26			0,26	0,26
1700000005441118	41-032-015-00006-062	62000	PASTOS PERMANENTES DE 5 O MAS AÑOS-SIN VARIEDAD	S 428	6,00	0,47	0,47	0,47		0,47			0,47	0,47
1700000005441121	41-032-015-00006-046	62000	PASTOS PERMANENTES DE 5 O MAS AÑOS-SIN VARIEDAD	S 428	27,40	3,07	3,07	3,07		3,07			3,07	3,07
1700000005441122	41-032-015-00006-065	62000	PASTOS PERMANENTES DE 5 O MAS AÑOS-SIN VARIEDAD	S 428	11,30	2,20	2,20	2,20		2,20			2,20	2,20
1700000005441125	41-032-015-00006-063	62000	PASTOS PERMANENTES DE 5 O MAS AÑOS-SIN VARIEDAD	S 428	10,50	0,73	0,73	0,73		0,73			0,73	0,73
1700000005441126	41-032-015-00006-009	62000	PASTOS PERMANENTES DE 5 O MAS AÑOS-SIN VARIEDAD	S 428	28,00	37,07	37,07	37,07		49,43			37,07	37,07

(1) Superficie declarada admisible ajustada con la superficie comprometida.  
(2) Factor de penalización valorando el alcance para el tipo de compromiso.Puede verificar la integridad de una copia de este documento mediante la lectura del código QR adjunto o mediante el acceso a la dirección <https://ws050.juntadeandalucia.es/verificarFirma> indicando el código de VERIFICACIÓN

FIRMADO POR

RAQUEL MARIA ESPIN CRESPO

18/12/2024

VERIFICACIÓN

Pk2jmUCNT2ZVULXR6LZ4ED5BQV9F2A

PÁG. 626/2017



**Datos considerados para el Cálculo de la Carga Ganadera mínima y máxima del expediente**

Explotación	Especie	Inscrito en Sipea y Admisible	Ugm Calculada para CG Mínima	Ugm Calculada para CG Máxima
ES410320000050	BOVINA	SI	41,22	41,22
			41,22	41,22

Superficie determinada para Cálculo Carga Ganadera Mínima: 125,34 ha  
 Superficie determinada para Cálculo Carga Ganadera Máxima: 125,34 ha  
 Carga Ganadera Mínima Expediente: 0,33 ugm/ha  
 Carga Ganadera Máxima Expediente: 0,33 ugm/ha

**Recintos Determinados para el Cálculo de Garga Ganadera Mínima**

REF.	REFERENCIA SIGPAC	CULTIVO	DESCRIPCIÓN CULTIVO	S/R	SUP. RESUELTA (ha)
-481049	41-032-015-00006-00014	62000	PASTOS PERMANENTES DE 5 O MAS AÑOS-SIN VARIEDAD	S	26,59
-481010	41-032-015-00006-00009	62000	PASTOS PERMANENTES DE 5 O MAS AÑOS-SIN VARIEDAD	S	0,53
4106894	41-032-015-00006-00028	62000	PASTOS PERMANENTES DE 5 O MAS AÑOS-SIN VARIEDAD	S	33,61
170000005441112	41-032-015-00006-00006	62000	PASTOS PERMANENTES DE 5 O MAS AÑOS-SIN VARIEDAD	R	9,11
170000005441113	41-032-015-00006-00019	62000	PASTOS PERMANENTES DE 5 O MAS AÑOS-SIN VARIEDAD	R	3,90
170000005441114	41-032-015-00006-00064	62000	PASTOS PERMANENTES DE 5 O MAS AÑOS-SIN VARIEDAD	S	0,29
170000005441115	41-032-015-00006-00020	62000	PASTOS PERMANENTES DE 5 O MAS AÑOS-SIN VARIEDAD	R	7,51
170000005441116	41-032-015-00006-00066	62000	PASTOS PERMANENTES DE 5 O MAS AÑOS-SIN VARIEDAD	S	0,26
170000005441118	41-032-015-00006-00062	62000	PASTOS PERMANENTES DE 5 O MAS AÑOS-SIN VARIEDAD	S	0,47
170000005441121	41-032-015-00006-00046	62000	PASTOS PERMANENTES DE 5 O MAS AÑOS-SIN VARIEDAD	S	3,07
170000005441122	41-032-015-00006-00065	62000	PASTOS PERMANENTES DE 5 O MAS AÑOS-SIN VARIEDAD	S	2,20
170000005441125	41-032-015-00006-00063	62000	PASTOS PERMANENTES DE 5 O MAS AÑOS-SIN VARIEDAD	S	0,73
170000005441126	41-032-015-00006-00009	62000	PASTOS PERMANENTES DE 5 O MAS AÑOS-SIN VARIEDAD	S	37,07

**Recintos Determinados para el Cálculo de Garga Ganadera Máxima**

REF.	REFERENCIA SIGPAC	CULTIVO	DESCRIPCIÓN CULTIVO	S/R	SUP. RESUELTA (ha)
-481049	41-032-015-00006-00014	62000	PASTOS PERMANENTES DE 5 O MAS AÑOS-SIN VARIEDAD	S	26,59
-481010	41-032-015-00006-00009	62000	PASTOS PERMANENTES DE 5 O MAS AÑOS-SIN VARIEDAD	S	0,53
4106894	41-032-015-00006-00028	62000	PASTOS PERMANENTES DE 5 O MAS AÑOS-SIN VARIEDAD	S	33,61
170000005441112	41-032-015-00006-00006	62000	PASTOS PERMANENTES DE 5 O MAS AÑOS-SIN VARIEDAD	R	9,11
170000005441113	41-032-015-00006-00019	62000	PASTOS PERMANENTES DE 5 O MAS AÑOS-SIN VARIEDAD	R	3,90
170000005441114	41-032-015-00006-00064	62000	PASTOS PERMANENTES DE 5 O MAS AÑOS-SIN VARIEDAD	S	0,29
170000005441115	41-032-015-00006-00020	62000	PASTOS PERMANENTES DE 5 O MAS AÑOS-SIN VARIEDAD	R	7,51
170000005441116	41-032-015-00006-00066	62000	PASTOS PERMANENTES DE 5 O MAS AÑOS-SIN VARIEDAD	S	0,26
170000005441118	41-032-015-00006-00062	62000	PASTOS PERMANENTES DE 5 O MAS AÑOS-SIN VARIEDAD	S	0,47
170000005441121	41-032-015-00006-00046	62000	PASTOS PERMANENTES DE 5 O MAS AÑOS-SIN VARIEDAD	S	3,07
170000005441122	41-032-015-00006-00065	62000	PASTOS PERMANENTES DE 5 O MAS AÑOS-SIN VARIEDAD	S	2,20
170000005441125	41-032-015-00006-00063	62000	PASTOS PERMANENTES DE 5 O MAS AÑOS-SIN VARIEDAD	S	0,73
170000005441126	41-032-015-00006-00009	62000	PASTOS PERMANENTES DE 5 O MAS AÑOS-SIN VARIEDAD	S	37,07

(1) Superficie declarada admisible ajustada con la superficie comprometida.  
 (2) Factor de penalización valorando el alcance para el tipo de compromiso.


Puede verificar la integridad de una copia de este documento mediante la lectura del código QR adjunto o mediante el acceso a la dirección <https://ws050.juntadeandalucia.es/verificarFirma> indicando el código de VERIFICACIÓN

FIRMADO POR	RAQUEL MARIA ESPIN CRESPO	18/12/2024	
VERIFICACIÓN	Pk2jmUCNT2ZVULXR6LZ4ED5BQV9F2A	PÁG. 627/2017	



(1) Superficie declarada admisible ajustada con la superficie comprometida.  
(2) Factor de penalización valorando el alcance para el tipo de compromiso.

Puede verificar la integridad de una copia de este documento mediante la lectura del código QR adjunto o mediante el acceso a la dirección <https://ws050.juntadeandalucia.es/verificarFirma> indicando el código de VERIFICACIÓN

FIRMADO POR	RAQUEL MARIA ESPIN CRESPO	18/12/2024	
VERIFICACIÓN	Pk2jmUCNT2ZVULXR6LZ4ED5BQV9F2A	PÁG. 628/2017	





<u>APELLIDOS Y NOMBRE / RAZÓN SOCIAL</u>	<u>NIF</u>	<u>EXPEDIENTE</u>	<u>ANUALIDAD DE PAGO</u>		
DR SCHIRMEISEN PETER ROMUALD	***9592*	1230181	1ª		
<b>IMPORTE POR ANUALIDAD</b>					
	<b>2023</b>	<b>2024</b>	<b>2025</b>	<b>2026</b>	<b>2027</b>
<b>IMPORTE MÁXIMO SUBVENCIONABLE</b>	9.916,00 €	9.916,00 €	9.916,00 €	9.916,00 €	9.916,00 €
<b>IMPORTE MEDIO DE TRANSFERENCIA (€/ha)</b>	247,90 €	247,90 €	247,90 €	247,90 €	247,90 €

**RESUMEN DE UNIDADES**

<u>Cód</u>	<u>GRUPO DE PAGO</u>	<u>Sup. Dec. Admisible (ha)</u>	<u>Sup. Comprometida (ha)</u>	<u>Sup. ajustada compromiso (1) (ha)</u>	<u>% sobredec.</u>	<u>Sup. Resuelta (ha)</u>	<u>Importe Declarado</u>	<u>Importe Topado</u>	<u>Importe Resuelto</u>	<u>Importe tras sobredec.</u>
429	OLIVAR	54,48		40,00	0,00	40,00	9.916,00	9.916,00	9.916,00	9.916,00
<b>TOTAL</b>		54,48	40,00	40,00		40,00	9.916,00	9.916,00	9.916,00	9.916,00

**APLICACIÓN DE REDUCCIONES Y PENALIZACIONES**

<u>GRUPO DE PAGO</u>	<u>Importe Calculado</u>	<u>Importe prereduc.</u>	<u>Criterios de subvencionabilidad y compromisos</u>	<u>Presentación tardía</u>	<u>Omisión declaración</u>	<u>Condicionalidad</u>	<u>IMPORTE (Euros) RESUELTO</u>
OLIVAR	9.916,00	9.916,00	0,00	0,00	0,00	0,00	9.916,00
<b>TOTAL</b>	9.916,00	9.916,00					9.916,00

**RESUMEN DE PAGOS**

	<u>IMPORTE ( Euros )</u>			
	<u>RESUELTO</u>	<u>FEADER</u>	<u>MAPA</u>	<u>CAPADR</u>
OLIVAR - Pago realizado	9.916,00 €	8.428,60 €	972,76 €	514,64 €

**RECINTOS RESUELTOS**

<u>REF.</u>	<u>REFERENCIA SIGPAC</u>	<u>CULTIVO DESCRIPCIÓN CULTIVO</u>	<u>S/R G.PAGO</u>	<u>PEND. MEDIA (%)</u>	<u>SUP. ADMISIBLE (ha)</u>	<u>SUP. COMPROM. (ha)</u>	<u>SUP. AJUSTADA COMPR.(1) (ha)</u>	<u>SUP. CONY. SIGPAC (ha)</u>	<u>SUP. CERTIE (ha)</u>	<u>SUP. CAMPO (ha)</u>	<u>SUP. CAMPO DETER. CULT. DECLARADO (ha)</u>	<u>SUP. DEC. REDUCIDA (ha)</u>	<u>SUP. RESUELTA (ha)</u>
-799291	41-078-017-00023-096	101195 OLIVAR-LECHIN DE SEVILLA	R 429	12,80	0,03	0,03	0,03		0,03			0,03	0,03
-799290	41-078-017-00023-094	101195 OLIVAR-LECHIN DE SEVILLA	R 429	21,60	0,03	0,03	0,03		0,03			0,03	0,03
-799288	41-078-017-00013-010	101195 OLIVAR-LECHIN DE SEVILLA	S 429	24,60	0,38	0,38	0,38		0,38			0,38	0,38
1700000006417298	41-078-017-00005-001	101195 OLIVAR-LECHIN DE SEVILLA	S 429	16,80	3,64	3,64	3,64		3,64			3,64	3,64
1700000006417301	41-078-017-00007-002	101195 OLIVAR-LECHIN DE SEVILLA	S 429	7,90	15,52	15,52	15,52		15,52			15,52	15,52
1700000006417302	41-078-017-00023-018	101195 OLIVAR-LECHIN DE SEVILLA	S 429	13,40	1,69	1,69	1,69		1,69			1,69	1,69
1700000006417303	41-078-017-00023-021	101195 OLIVAR-LECHIN DE SEVILLA	S 429	10,60	2,18	2,18	2,18		2,18			2,18	2,18
1700000006417304	41-078-017-00023-019	101195 OLIVAR-LECHIN DE SEVILLA	S 429	29,10	2,05	2,05	2,05		2,05			2,05	2,05
1700000006417305	41-078-017-00013-004	101195 OLIVAR-LECHIN DE SEVILLA	S 429	30,60	1,28	1,28	1,28		1,28			1,28	1,28
1700000006417318	41-078-017-00023-016	101195 OLIVAR-LECHIN DE SEVILLA	R 429	9,10	1,10	1,10	1,10		1,10			1,10	1,10
1700000006417319	41-078-017-00023-085	101195 OLIVAR-LECHIN DE SEVILLA	S 429	20,10	16,85	16,75	16,75		16,85			16,75	16,75
1700000006417320	41-078-017-00013-002	101195 OLIVAR-LECHIN DE SEVILLA	S 429	30,80	5,90	5,90	5,90		5,90			5,90	5,90
1700000006417321	41-078-017-00023-061	101195 OLIVAR-LECHIN DE SEVILLA	R 429	11,60	1,44	1,44	1,44		1,44			1,44	1,44
1700000006417323	41-078-017-00023-079	101195 OLIVAR-LECHIN DE SEVILLA	R 429	10,70	0,02	0,02	0,02		0,02			0,02	0,02
1700000006417324	41-078-017-00023-065	101195 OLIVAR-LECHIN DE SEVILLA	R 429	19,70	1,14	1,14	1,14		1,14			1,14	1,14
1700000006417325	41-078-017-00023-084	101195 OLIVAR-LECHIN DE SEVILLA	R 429	16,90	0,22	0,22	0,22		0,22			0,22	0,22
1700000006417326	41-078-017-00023-083	101195 OLIVAR-LECHIN DE SEVILLA	R 429	11,90	1,01	1,01	1,01		1,01			1,01	1,01

**INCIDENCIAS****INCIDENCIA DESCRIPCIÓN**

- 4272 Verifica que las líneas de declaración de las Solicitudes Únicas no tienen solapes con la capa de Retroactividad Gráfica (ambas de la misma campaña) a nivel de expediente/línea de declaración gráfica de la solicitud.  
Ref:1700000006417319 Recinto:41-078-017-00023-00085 Cultivo: - Agregado de la referencia del recinto.:0 Zona de la referencia del recinto.:0 Superficie solapada.:0,1 Id. Incid.:101092064

(1) Superficie declarada admisible ajustada con la superficie comprometida.  
(2) Factor de penalización valorando el alcance para el tipo de compromiso.

Puede verificar la integridad de una copia de este documento mediante la lectura del código QR adjunto o mediante el acceso a la dirección <https://ws050.juntadeandalucia.es/verificarFirma> indicando el código de VERIFICACIÓN

FIRMADO POR

RAQUEL MARIA ESPIN CRESPO

18/12/2024

VERIFICACIÓN

Pk2jmUCNT2ZVULXR6LZ4ED5BQV9F2A

PÁG. 629/2017



**APELLIDOS Y NOMBRE / RAZÓN SOCIAL**

duran elena jose vicente

**NIF**  
\*\*\*7626\***EXPEDIENTE**  
1254809**ANUALIDAD DE PAGO**  
1ª**IMPORTES POR ANUALIDAD**

	2023	2024	2025	2026	2027
<b>IMPORTE MÁXIMO SUBVENCIONABLE</b>	1.272,76 €	1.272,76 €	1.272,76 €	1.272,76 €	1.272,76 €
<b>IMPORTE MEDIO DE TRANSFERENCIA (€/ha)</b>	349,66 €	349,66 €	349,66 €	349,66 €	349,66 €

**RESUMEN DE UNIDADES**

Cód	GRUPO DE PAGO	Sup. Dec. Admisible (ha)	Sup. Comprometida (ha)	Sup. ajustada compromiso (1) (ha)	% sobredec.	Sup. Resuelta (ha)	Importe Declarado	Importe Topado	Importe Resuelto	Importe tras sobredec.
433	FRUTALES REGADÍO	3,64		3,64	0,00	3,64	1.272,76	1.272,76	1.272,76	1.272,76
<b>TOTAL</b>		3,64	3,64	3,64		3,64	1.272,76	1.272,76	1.272,76	1.272,76

**APLICACIÓN DE REDUCCIONES Y PENALIZACIONES**

GRUPO DE PAGO	Importe Calculado	Importe prereduc.	Criterios de subvencionabilidad y compromisos	Presentación tardía	Omisión declaración	Condicionalidad	IMPORTE (Euros) RESUELTO
FRUTALES REGADÍO	1.272,76	1.272,76	0,00	0,00	0,00	0,00	1.272,76
<b>TOTAL</b>	1.272,76	1.272,76					1.272,76

**RESUMEN DE PAGOS****IMPORTE ( Euros )**

	RESUELTO	FEADER	MAPA	CAPADR
FRUTALES REGADÍO - Pago realizado	1.272,76 €	1.081,85 €	124,86 €	66,05 €

**RECINTOS RESUELTOS**

REF.	REFERENCIA SIGPAC	CULTIVO	DESCRIPCIÓN CULTIVO	S/R G.PAGO	PEND. MEDIA (%)	SUP. DEC. ADMISIBLE (ha)	SUP. COMPROM. (ha)	SUP. AJUSTADA COMPR.(1) (ha)	SUP. CONY. SIGPAC (ha)	SUP. CERTIE (ha)	SUP. CAMPO (ha)	SUP. CAMPO DETER. CULT. DECLARADO (ha)	SUP. DEC. REDUCIDA (ha)	SUP. RESUELTA (ha)
1700000006610790	41-004-037-00023-001	206004	NARANJO-NAVELINA	R 433	1,50	2,12	2,12	2,12		2,12			2,12	2,12
1700000006610791	41-004-037-00029-005	206004	NARANJO-NAVELINA	R 433	2,40	1,52	1,52	1,52		1,52			1,52	1,52

(1) Superficie declarada admisible ajustada con la superficie comprometida.  
(2) Factor de penalización valorando el alcance para el tipo de compromiso.Puede verificar la integridad de una copia de este documento mediante la lectura del código QR adjunto o mediante el acceso a la dirección <https://ws050.juntadeandalucia.es/verificarFirma> indicando el código de VERIFICACIÓN

FIRMADO POR

RAQUEL MARIA ESPIN CRESPO

18/12/2024

VERIFICACIÓN

Pk2jmUCNT2ZVULXR6LZ4ED5BQV9F2A

PÁG. 630/2017



**APELLIDOS Y NOMBRE / RAZÓN SOCIAL**

ECOPARI S.C.

NIF  
\*\*\*9715\*EXPEDIENTE  
1266887ANUALIDAD  
DE PAGO  
1ª**IMPORTES POR ANUALIDAD**

	2023	2024	2025	2026	2027
IMPORTE MÁXIMO SUBVENCIONABLE	1.926,18 €	1.926,18 €	1.926,18 €	1.926,18 €	1.926,18 €
IMPORTE MEDIO DE TRANSFERENCIA (€/ha)	247,90 €	247,90 €	247,90 €	247,90 €	247,90 €

**RESUMEN DE UNIDADES**

Cód	GRUPO DE PAGO	Sup. Dec. Admisible (ha)	Sup. Comprometida (ha)	Sup. ajustada compromiso (1) (ha)	% sobredec.	Sup. Resuelta (ha)	Importe Declarado	Importe Topado	Importe Resuelto	Importe tras sobredec.
429	OLIVAR	7,77		7,77	0,00	7,77	1.926,18	1.926,18	1.926,18	1.926,18
<b>TOTAL</b>		7,77	7,77	7,77		7,77	1.926,18	1.926,18	1.926,18	1.926,18

**APLICACIÓN DE REDUCCIONES Y PENALIZACIONES**

GRUPO DE PAGO	Importe Calculado	Importe prereduc.	Criterios de subvencionabilidad y compromisos	Presentación tardía	Omisión declaración	Condicionalidad	IMPORTE (Euros) RESUELTO
OLIVAR	1.926,18	1.926,18	0,00	0,00	0,00	0,00	1.926,18
<b>TOTAL</b>	1.926,18	1.926,18					1.926,18

**RESUMEN DE PAGOS****IMPORTE ( Euros )**

	RESUELTO	FEADER	MAPA	CAPADR
OLIVAR - Pago realizado	1.926,18 €	1.637,25 €	188,96 €	99,97 €

**RECINTOS RESUELTOS**

REF.	REFERENCIA SIGPAC	CULTIVO	DESCRIPCIÓN CULTIVO	S/R G.PAGO	PEND. MEDIA (%)	SUP. DEC. ADMISIBLE (ha)	SUP. COMPROM. (ha)	SUP. AJUSTADA COMPR.(1) (ha)	SUP. CONY. SIGPAC (ha)	SUP. CERTIE (ha)	SUP. CAMPO (ha)	SUP. CAMPO DETER. CULT. DECLARADO (ha)	SUP. DEC. REDUCIDA (ha)	SUP. RESUELTA (ha)
1700000005110672	41-006-001-00283-001	101195	OLIVAR-LECHIN DE SEVILLA	S 429	13,20	5,00	5,00	5,00		5,00			5,00	5,00
1700000005110673	41-006-001-00283-010	101195	OLIVAR-LECHIN DE SEVILLA	S 429	19,50	0,05	0,05	0,05		0,05			0,05	0,05
1700000005110674	41-006-001-00283-008	101195	OLIVAR-LECHIN DE SEVILLA	S 429	16,80	2,72	2,72	2,72		2,72			2,72	2,72

(1) Superficie declarada admisible ajustada con la superficie comprometida.  
(2) Factor de penalización valorando el alcance para el tipo de compromiso.

Puede verificar la integridad de una copia de este documento mediante la lectura del código QR adjunto o mediante el acceso a la dirección <https://ws050.juntadeandalucia.es/verificarFirma> indicando el código de VERIFICACIÓN

FIRMADO POR

RAQUEL MARIA ESPIN CRESPO

18/12/2024

VERIFICACIÓN

Pk2jmUCNT2ZVULXR6LZ4ED5BQV9F2A

PÁG. 631/2017



**APELLIDOS Y NOMBRE / RAZÓN SOCIAL**

EDUARDO Y ANTONIO MIURA MARTINEZ C.B.

**NIF**

\*\*\*6817\*

**EXPEDIENTE**

1161432

**ANUALIDAD DE PAGO**

1ª

**IMPORTE POR ANUALIDAD**

	2023	2024	2025	2026	2027
<b>IMPORTE MÁXIMO SUBVENCIONABLE</b>	7.412,94 €	7.412,94 €	7.412,94 €	7.412,94 €	7.412,94 €
<b>IMPORTE MEDIO DE TRANSFERENCIA (€/ha)</b>	89,01 €	89,01 €	89,01 €	89,01 €	89,01 €

**RESUMEN DE UNIDADES**

Cód	GRUPO DE PAGO	Sup. Dec. Admisible (ha)	Sup. Comprometida (ha)	Sup. ajustada compromiso (1) (ha)	% sobredec.	Sup. Resuelta (ha)	Importe Declarado	Importe Topado	Importe Resuelto	Importe tras sobredec.
426	HERBÁCEOS	12,19		8,28	0,00	8,28	1.251,69	1.251,69	1.251,69	1.251,69
428	PASTOS ASOCIADOS A GANADERÍA ECOLÓGICA	104,02		75,00	0,00	75,00	6.161,25	6.161,25	6.161,25	6.161,25
<b>TOTAL</b>		116,21	83,28	83,28		83,28	7.412,94	7.412,94	7.412,94	7.412,94

**APLICACIÓN DE REDUCCIONES Y PENALIZACIONES**

GRUPO DE PAGO	Importe Calculado	Importe prereduc.	Criterios de		Omisión declaración	Condicionalidad	IMPORTE (Euros)
			subvencionabilidad y compromisos	Presentación tardía			RESUELTO
HERBÁCEOS	1.251,69	1.251,69	0,00	0,00	0,00	0,00	1.251,69
PASTOS ASOCIADOS A GANADERÍA	6.161,25	6.161,25	0,00	0,00	0,00	0,00	6.161,25
<b>TOTAL</b>	7.412,94	7.412,94					7.412,94

**RESUMEN DE PAGOS**

	RESUELTO	FEADER	MAPA	CAPADR
HERBÁCEOS - Pago realizado	1.251,69 €	1.063,94 €	122,79 €	64,96 €
PASTOS ASOCIADOS A GANADERÍA ECOLÓGICA - Pago realizado	6.161,25 €	5.237,06 €	604,42 €	319,77 €
<b>TOTAL</b>	7.412,94 €	6.301,00 €	727,21 €	384,73 €

**RECINTOS RESUELTOS**

REF.	REFERENCIA SIGPAC	CULTIVO DESCRIPCIÓN CULTIVO	S/R G.PAGO	PEND. MEDIA (%)	SUP. DEC. ADMISIBLE (ha)	SUP. COMPROM. (ha)	SUP. AJUSTADA COMPR.(1) (ha)	SUP. CONV. SIGPAC (ha)	SUP. CERTIF. (ha)	SUP. CAMPO (ha)	SUP. CAMPO DETER. CULT. DECLARADO (ha)	SUP. DEC. REDUCIDA (ha)	SUP. RESUELTA (ha)
-1444490	41-055-024-00054-016	12000 TRANQUILLÓN-SIN VARIEDAD	R 426	10,10	6,19	4,20	4,20		4,20			4,20	4,20
-1444488	41-055-024-00054-016	12000 TRANQUILLÓN-SIN VARIEDAD	R 426	10,10	6,00	4,08	4,08		4,08			4,08	4,08
-1444489	41-055-024-00054-016	63000 PASTOS DE MENOS DE 5 AÑOS-SIN VARIEDAD	R 428	10,10	8,28	8,27	8,27		8,28			8,27	8,27
-1444485	41-055-024-00054-015	63000 PASTOS DE MENOS DE 5 AÑOS-SIN VARIEDAD	R 428	9,30	0,73	0,07	0,07		0,07			0,07	0,07
-19076	41-055-024-00054-011	62000 PASTOS PERMANENTES DE 5 O MAS AÑOS-SIN VARIEDAD	S 428	8,80	0,78	0,78	0,78		2,23			0,78	0,78
-19010	41-055-024-00053-009	63000 PASTOS DE MENOS DE 5 AÑOS-SIN VARIEDAD	R 428	10,50	0,07	0,06	0,06		0,07			0,06	0,06
-19008	41-055-024-00053-009	63000 PASTOS DE MENOS DE 5 AÑOS-SIN VARIEDAD	R 428	10,50	0,63	0,57	0,57		0,63			0,57	0,57
-18995	41-055-024-00034-012	62000 PASTOS PERMANENTES DE 5 O MAS AÑOS-SIN VARIEDAD	S 428	4,90	13,50	13,50	13,50		13,50			13,50	13,50
-18962	41-055-024-00034-032	62000 PASTOS PERMANENTES DE 5 O MAS AÑOS-SIN VARIEDAD	S 428	1,50	7,36	7,36	7,36		7,36			7,36	7,36
7521648	41-055-024-00054-014	62000 PASTOS PERMANENTES DE 5 O MAS AÑOS-SIN VARIEDAD	S 428	19,90	0,29	0,29	0,29		0,42			0,29	0,29
1700000005683106	41-055-024-00053-013	62000 PASTOS PERMANENTES DE 5 O MAS AÑOS-SIN VARIEDAD	R 428	20,40	0,07	0,07	0,07		0,07			0,07	0,07
1700000005683112	41-055-026-00005-004	62000 PASTOS PERMANENTES DE 5 O MAS AÑOS-SIN VARIEDAD	S 428	4,60	69,09	69,09	69,09		81,28			69,09	69,09
1700000005683113	41-055-025-00005-008	62000 PASTOS PERMANENTES DE 5 O MAS AÑOS-SIN VARIEDAD	S 428	2,00	2,07	2,07	2,07		2,07			2,07	2,07
1700000005683116	41-055-025-00005-003	62000 PASTOS PERMANENTES DE 5 O MAS AÑOS-SIN VARIEDAD	S 428	2,20	1,15	1,15	1,15		2,09			1,15	1,15

(1) Superficie declarada admisible ajustada con la superficie comprometida.  
(2) Factor de penalización valorando el alcance para el tipo de compromiso.Puede verificar la integridad de una copia de este documento mediante la lectura del código QR adjunto o mediante el acceso a la dirección <https://ws050.juntadeandalucia.es/verificarFirma> indicando el código de VERIFICACIÓN

FIRMADO POR

RAQUEL MARIA ESPIN CRESPO

18/12/2024

VERIFICACIÓN

Pk2jmUCNT2ZVULXR6LZ4ED5BQV9F2A

PÁG. 632/2017



**INCIDENCIAS****INCIDENCIA DESCRIPCIÓN**

- 238 Recinto cuyo CAP declarado es mayor al CAP prevalente y no presenta alegación al SIGPAC.  
Ref:7521646 Recinto:41-055-024-00054-00016 Cultivo:62000 PASTOS PERMANENTES DE 5 O MAS AÑOS-SIN VARIEDAD Secano  
CAP prevalente: CAP declarado:75 Exceso de superficie (Hectáreas):0,01  
Ref:7521647 Recinto:41-055-024-00054-00017 Cultivo:62000 PASTOS PERMANENTES DE 5 O MAS AÑOS-SIN VARIEDAD Secano  
CAP prevalente: CAP declarado:75 Exceso de superficie (Hectáreas):0,02
- 100402 Recinto solicitado no forma parte de ningún organismo de control autorizado para la producción ecológica en Andalucía o fecha de inscripción posterior al plazo establecido ( Anexo I. Criterios de Subvencionabilidad. Orden 28 de marzo de 2023 ).  
Ref:7521647 Recinto:41-055-024-00054-00017 Cultivo:62000 PASTOS PERMANENTES DE 5 O MAS AÑOS-SIN VARIEDAD Secano  
Ref:-1444486 Recinto:41-055-024-00054-00022 Cultivo:63000 PASTOS DE MENOS DE 5 AÑOS-SIN VARIEDAD Regadío  
Ref:-1444487 Recinto:41-055-024-00054-00023 Cultivo:63000 PASTOS DE MENOS DE 5 AÑOS-SIN VARIEDAD Regadío
- 100411 Recinto no admisible por no estar asociado en SIGGAN a una explotación ganadera ( Artículo 10 de la Orden de 28 de marzo de 2023 ).  
Ref:7521647 Recinto:41-055-024-00054-00017 Cultivo:62000 PASTOS PERMANENTES DE 5 O MAS AÑOS-SIN VARIEDAD Secano  
Ref:-1444486 Recinto:41-055-024-00054-00022 Cultivo:63000 PASTOS DE MENOS DE 5 AÑOS-SIN VARIEDAD Regadío  
Ref:-1444487 Recinto:41-055-024-00054-00023 Cultivo:63000 PASTOS DE MENOS DE 5 AÑOS-SIN VARIEDAD Regadío
- 100424 Solicita recinto que no está comprometido para la operación.  
Ref:7521646 Recinto:41-055-024-00054-00016 Cultivo:62000 PASTOS PERMANENTES DE 5 O MAS AÑOS-SIN VARIEDAD Secano  
Ref:7521647 Recinto:41-055-024-00054-00017 Cultivo:62000 PASTOS PERMANENTES DE 5 O MAS AÑOS-SIN VARIEDAD Secano  
Ref:-1444486 Recinto:41-055-024-00054-00022 Cultivo:63000 PASTOS DE MENOS DE 5 AÑOS-SIN VARIEDAD Regadío  
Ref:-1444487 Recinto:41-055-024-00054-00023 Cultivo:63000 PASTOS DE MENOS DE 5 AÑOS-SIN VARIEDAD Regadío

**Datos considerados para el Cálculo de la Carga Ganadera mínima y máxima del expediente**

Explotación	Especie	Inscrito en Sipea y Admisible	Ugm Calculada para CG Mínima	Ugm Calculada para CG Máxima
ES410550000185	BOVINA	SI	86,53	86,53
			86,53	86,53

Superficie determinada para Cálculo Carga Ganadera Mínima: 115,11 ha

Superficie determinada para Cálculo Carga Ganadera Máxima: 136,66 ha

Carga Ganadera Mínima Expediente: 0,75 ugm/ha

Carga Ganadera Máxima Expediente: 0,63 ugm/ha

**Recintos Determinados para el Cálculo de Garga Ganadera Mínima**

REF.	REFERENCIA SIGPAC	CULTIVO	DESCRIPCIÓN CULTIVO	S/R	SUP. RESUELTA (ha)
-1444489	41-055-024-00054-00016	63000	PASTOS DE MENOS DE 5 AÑOS-SIN VARIEDAD	R	8,27
-1444485	41-055-024-00054-00015	63000	PASTOS DE MENOS DE 5 AÑOS-SIN VARIEDAD	R	0,07
-882976	41-055-024-00030-00016	62000	PASTOS PERMANENTES DE 5 O MAS AÑOS-SIN VARIEDAD	S	1,32
-735048	41-055-024-00053-00015	63000	PASTOS DE MENOS DE 5 AÑOS-SIN VARIEDAD	R	0,21
-19076	41-055-024-00054-00011	62000	PASTOS PERMANENTES DE 5 O MAS AÑOS-SIN VARIEDAD	S	0,78
-19010	41-055-024-00053-00009	63000	PASTOS DE MENOS DE 5 AÑOS-SIN VARIEDAD	R	0,07
-19008	41-055-024-00053-00009	63000	PASTOS DE MENOS DE 5 AÑOS-SIN VARIEDAD	R	0,63
-18995	41-055-024-00034-00012	62000	PASTOS PERMANENTES DE 5 O MAS AÑOS-SIN VARIEDAD	S	13,50
-18962	41-055-024-00034-00032	62000	PASTOS PERMANENTES DE 5 O MAS AÑOS-SIN VARIEDAD	S	7,36
4559108	41-055-024-00034-00013	62000	PASTOS PERMANENTES DE 5 O MAS AÑOS-SIN VARIEDAD	S	8,82
7521646	41-055-024-00054-00016	62000	PASTOS PERMANENTES DE 5 O MAS AÑOS-SIN VARIEDAD	S	0,00
7521648	41-055-024-00054-00014	62000	PASTOS PERMANENTES DE 5 O MAS AÑOS-SIN VARIEDAD	S	0,29
7521677	41-055-024-00054-00012	62000	PASTOS PERMANENTES DE 5 O MAS AÑOS-SIN VARIEDAD	S	1,41
1700000005683106	41-055-024-00053-00013	62000	PASTOS PERMANENTES DE 5 O MAS AÑOS-SIN VARIEDAD	R	0,07
1700000005683112	41-055-026-00005-00004	62000	PASTOS PERMANENTES DE 5 O MAS AÑOS-SIN VARIEDAD	S	69,09
1700000005683113	41-055-025-00005-00008	62000	PASTOS PERMANENTES DE 5 O MAS AÑOS-SIN VARIEDAD	S	2,07
1700000005683116	41-055-025-00005-00003	62000	PASTOS PERMANENTES DE 5 O MAS AÑOS-SIN VARIEDAD	S	1,15

(1) Superficie declarada admisible ajustada con la superficie comprometida.  
(2) Factor de penalización valorando el alcance para el tipo de compromiso.Puede verificar la integridad de una copia de este documento mediante la lectura del código QR adjunto o mediante el acceso a la dirección <https://ws050.juntadeandalucia.es/verificarFirma> indicando el código de VERIFICACIÓN

FIRMADO POR

RAQUEL MARIA ESPIN CRESPO

18/12/2024

VERIFICACIÓN

Pk2jmUCNT2ZVULXR6LZ4ED5BQV9F2A

PÁG. 633/2017



**Datos considerados para el Cálculo de la Carga Ganadera mínima y máxima del expediente****Recintos Determinados para el Cálculo de Garga Ganadera Máxima**

REF.	REFERENCIA SIGPAC	CULTIVO DESCRIPCIÓN CULTIVO	S/R	SUP. RESUELTA (ha)
-1444489	41-055-024-00054-00016	63000 PASTOS DE MENOS DE 5 AÑOS-SIN VARIEDAD	R	8,28
-1444487	41-055-024-00054-00023	63000 PASTOS DE MENOS DE 5 AÑOS-SIN VARIEDAD	R	20,81
-1444486	41-055-024-00054-00022	63000 PASTOS DE MENOS DE 5 AÑOS-SIN VARIEDAD	R	0,07
-1444485	41-055-024-00054-00015	63000 PASTOS DE MENOS DE 5 AÑOS-SIN VARIEDAD	R	0,73
-882976	41-055-024-00030-00016	62000 PASTOS PERMANENTES DE 5 O MAS AÑOS-SIN VARIEDAD	S	1,32
-735048	41-055-024-00053-00015	63000 PASTOS DE MENOS DE 5 AÑOS-SIN VARIEDAD	R	0,21
-19076	41-055-024-00054-00011	62000 PASTOS PERMANENTES DE 5 O MAS AÑOS-SIN VARIEDAD	S	0,78
-19010	41-055-024-00053-00009	63000 PASTOS DE MENOS DE 5 AÑOS-SIN VARIEDAD	R	0,07
-19008	41-055-024-00053-00009	63000 PASTOS DE MENOS DE 5 AÑOS-SIN VARIEDAD	R	0,63
-18995	41-055-024-00034-00012	62000 PASTOS PERMANENTES DE 5 O MAS AÑOS-SIN VARIEDAD	S	13,50
-18962	41-055-024-00034-00032	62000 PASTOS PERMANENTES DE 5 O MAS AÑOS-SIN VARIEDAD	S	7,36
4559108	41-055-024-00034-00013	62000 PASTOS PERMANENTES DE 5 O MAS AÑOS-SIN VARIEDAD	S	8,82
7521646	41-055-024-00054-00016	62000 PASTOS PERMANENTES DE 5 O MAS AÑOS-SIN VARIEDAD	S	0,00
7521647	41-055-024-00054-00017	62000 PASTOS PERMANENTES DE 5 O MAS AÑOS-SIN VARIEDAD	S	0,00
7521648	41-055-024-00054-00014	62000 PASTOS PERMANENTES DE 5 O MAS AÑOS-SIN VARIEDAD	S	0,29
7521677	41-055-024-00054-00012	62000 PASTOS PERMANENTES DE 5 O MAS AÑOS-SIN VARIEDAD	S	1,41
7521678	41-055-024-00054-00019	62000 PASTOS PERMANENTES DE 5 O MAS AÑOS-SIN VARIEDAD	S	0,00
1700000005683106	41-055-024-00053-00013	62000 PASTOS PERMANENTES DE 5 O MAS AÑOS-SIN VARIEDAD	R	0,07
1700000005683112	41-055-026-00005-00004	62000 PASTOS PERMANENTES DE 5 O MAS AÑOS-SIN VARIEDAD	S	69,09
1700000005683113	41-055-025-00005-00008	62000 PASTOS PERMANENTES DE 5 O MAS AÑOS-SIN VARIEDAD	S	2,07
1700000005683116	41-055-025-00005-00003	62000 PASTOS PERMANENTES DE 5 O MAS AÑOS-SIN VARIEDAD	S	1,15

**Incidencias de carga ganadera****INCIDENCIA DESCRIPCIÓN**

- 238 Recinto cuyo CAP declarado es mayor al CAP prevalente y no presenta alegación al SIGPAC.  
 Ref:7521646 Recinto:41-055-024-00054-00016 Cultivo:62000 PASTOS PERMANENTES DE 5 O MAS AÑOS-SIN VARIEDAD Secano  
 CAP prevalente: CAP declarado:75 Exceso de superficie (Hectáreas):0,01  
 Ref:7521647 Recinto:41-055-024-00054-00017 Cultivo:62000 PASTOS PERMANENTES DE 5 O MAS AÑOS-SIN VARIEDAD Secano  
 CAP prevalente: CAP declarado:75 Exceso de superficie (Hectáreas):0,02  
 Ref:7521678 Recinto:41-055-024-00054-00019 Cultivo:62000 PASTOS PERMANENTES DE 5 O MAS AÑOS-SIN VARIEDAD Secano  
 CAP prevalente: CAP declarado:100 Exceso de superficie (Hectáreas):0,15

(1) Superficie declarada admisible ajustada con la superficie comprometida.  
 (2) Factor de penalización valorando el alcance para el tipo de compromiso.

Puede verificar la integridad de una copia de este documento mediante la lectura del código QR adjunto o mediante el acceso a la dirección <https://ws050.juntadeandalucia.es/verificarFirma> indicando el código de VERIFICACIÓN

FIRMADO POR

RAQUEL MARIA ESPIN CRESPO

18/12/2024

VERIFICACIÓN

Pk2jmUCNT2ZVULXR6LZ4ED5BQV9F2A

PÁG. 634/2017





**APELLIDOS Y NOMBRE / RAZÓN SOCIAL**  
EL AGUILA EXPLOTACION GANADERA S.L.

**NIF**  
\*\*\*8637\*

**EXPEDIENTE**  
1140696

**ANUALIDAD DE PAGO**  
1ª

**IMPORTE POR ANUALIDAD**

	2023	2024	2025	2026	2027
<b>IMPORTE MÁXIMO SUBVENCIONABLE</b>	6.161,25 €	6.161,25 €	6.161,25 €	6.161,25 €	6.161,25 €
<b>IMPORTE MEDIO DE TRANSFERENCIA (€/ha)</b>	82,15 €	82,15 €	82,15 €	82,15 €	82,15 €

**RESUMEN DE UNIDADES**

Cód	GRUPO DE PAGO	Sup. Dec. Admisible (ha)	Sup. Comprometida (ha)	Sup. ajustada compromiso (1) (ha)	% sobredec.	Sup. Resuelta (ha)	Importe Declarado	Importe Topado	Importe Resuelto	Importe tras sobredec.
428	PASTOS ASOCIADOS A GANADERÍA ECOLÓGICA	87,87		75,00	0,00	75,00	6.161,25	6.161,25	6.161,25	6.161,25
<b>TOTAL</b>		87,87	75,00	75,00		75,00	6.161,25	6.161,25	6.161,25	6.161,25

**APLICACIÓN DE REDUCCIONES Y PENALIZACIONES**

GRUPO DE PAGO	Importe Calculado	Importe prereduc.	Criterios de subvencionabilidad y compromisos	Presentación tardía	Omisión declaración	Condicionalidad	IMPORTE (Euros) RESUELTO
PASTOS ASOCIADOS A GANADERÍA	6.161,25	6.161,25	0,00	0,00	0,00	0,00	6.161,25
<b>TOTAL</b>	6.161,25	6.161,25					6.161,25

**RESUMEN DE PAGOS**

	RESUELTO	FEADER	MAPA	CAPADR
PASTOS ASOCIADOS A GANADERÍA ECOLÓGICA - Pago realizado	6.161,25 €	5.237,06 €	604,42 €	319,77 €

**RECINTOS RESUELTOS**

REE	REFERENCIA SIGPAC	CULTIVO DESCRIPCIÓN CULTIVO	S/R G.PAGO	PEND. MEDIA (%)	SUP. DEC. ADMISIBLE (ha)	SUP. COMPROM. (ha)	SUP. AJUSTADA COMPROM. (1) (ha)	SUP. CONV. SIGPAC (ha)	SUP. CERTIF. (ha)	SUP. CAMPO (ha)	SUP. CAMPO DETER. CULT. DECLARADO (ha)	SUP. DEC. REDUCIDA (ha)	SUP. RESUELTA (ha)
1700000004489024	41-088-002-00057-001	62000 PASTOS PERMANENTES DE 5 O MAS AÑOS-SIN VARIEDAD	S 428	5,10	0,39	0,39	0,39		0,46			0,39	0,39
1700000004489025	41-088-004-00005-001	62000 PASTOS PERMANENTES DE 5 O MAS AÑOS-SIN VARIEDAD	S 428	1,80	1,84	1,84	1,84		1,84			1,84	1,84
1700000004489026	41-088-004-00004-001	62000 PASTOS PERMANENTES DE 5 O MAS AÑOS-SIN VARIEDAD	S 428	3,50	0,53	0,53	0,53		0,53			0,53	0,53
1700000004489027	41-088-005-00121-001	62000 PASTOS PERMANENTES DE 5 O MAS AÑOS-SIN VARIEDAD	S 428	13,90	0,05	0,05	0,05		0,08			0,05	0,05
1700000004489028	41-088-005-00120-004	62000 PASTOS PERMANENTES DE 5 O MAS AÑOS-SIN VARIEDAD	S 428	5,70	2,25	2,25	2,25		2,25			2,25	2,25
1700000004489029	41-088-005-00120-003	62000 PASTOS PERMANENTES DE 5 O MAS AÑOS-SIN VARIEDAD	S 428	14,80	3,61	3,61	3,61		3,61			3,61	3,61
1700000004489030	41-088-005-00120-002	62000 PASTOS PERMANENTES DE 5 O MAS AÑOS-SIN VARIEDAD	S 428	23,50	67,44	67,44	67,44		79,34			67,44	67,44
1700000004489031	41-088-005-00119-009	62000 PASTOS PERMANENTES DE 5 O MAS AÑOS-SIN VARIEDAD	S 428	3,90	3,10	3,10	3,10		3,10			3,10	3,10
1700000004489032	41-088-005-00119-007	62000 PASTOS PERMANENTES DE 5 O MAS AÑOS-SIN VARIEDAD	S 428	10,90	0,14	0,14	0,14		0,16			0,14	0,14
1700000004489033	41-088-005-00119-010	62000 PASTOS PERMANENTES DE 5 O MAS AÑOS-SIN VARIEDAD	S 428	13,50	0,52	0,52	0,52		0,52			0,52	0,52
1700000004489034	41-088-005-00119-008	62000 PASTOS PERMANENTES DE 5 O MAS AÑOS-SIN VARIEDAD	S 428	11,70	0,56	0,56	0,56		0,56			0,56	0,56
1700000004489035	41-088-005-00119-001	62000 PASTOS PERMANENTES DE 5 O MAS AÑOS-SIN VARIEDAD	S 428	21,50	5,57	5,57	5,57		6,55			5,57	5,57
1700000004489036	41-088-005-00118-003	62000 PASTOS PERMANENTES DE 5 O MAS AÑOS-SIN VARIEDAD	S 428	14,50	1,87	1,87	1,87		1,87			1,87	1,87

**INCIDENCIAS****INCIDENCIA DESCRIPCIÓN**

100407 Explotación solicitada no forma parte de ningún organismo de control autorizado para la producción ecológica en Andalucía o fecha de inscripción posterior al plazo establecido ( Anexo I. Criterios de Subvencionabilidad. Orden 28 de marzo de 2023 ).  
Explotación:ES41088000001 Especie:PORCINO

(1) Superficie declarada admisible ajustada con la superficie comprometida.  
(2) Factor de penalización valorando el alcance para el tipo de compromiso.

Puede verificar la integridad de una copia de este documento mediante la lectura del código QR adjunto o mediante el acceso a la dirección <https://ws050.juntadeandalucia.es/verificarFirma> indicando el código de VERIFICACIÓN

FIRMADO POR

RAQUEL MARIA ESPIN CRESPO

18/12/2024

VERIFICACIÓN

Pk2jmUCNT2ZVULXR6LZ4ED5BQV9F2A

PÁG. 635/2017



**Datos considerados para el Cálculo de la Carga Ganadera mínima y máxima del expediente**

Explotación	Especie	Inscrito en Sipea y Admisible	Ugm Calculada para CG Mínima	Ugm Calculada para CG Máxima
ES41088000001	BOVINA	SI	28,96	28,96
ES41088000001	PORCINO	NO	0,00	12,19
			28,96	41,15

Superficie determinada para Cálculo Carga Ganadera Mínima: 87,87 ha

Superficie determinada para Cálculo Carga Ganadera Máxima: 87,87 ha

Carga Ganadera Mínima Expediente: 0,33 ugm/ha

Carga Ganadera Máxima Expediente: 0,47 ugm/ha

**Recintos Determinados para el Cálculo de Garga Ganadera Mínima**

REF.	REFERENCIA SIGPAC	CULTIVO	DESCRIPCIÓN CULTIVO	S/R	SUP. RESUELTA (ha)
1700000004489024	41-088-002-00057-00001	62000	PASTOS PERMANENTES DE 5 O MAS AÑOS-SIN VARIEDAD	S	0,39
1700000004489025	41-088-004-00005-00001	62000	PASTOS PERMANENTES DE 5 O MAS AÑOS-SIN VARIEDAD	S	1,84
1700000004489026	41-088-004-00004-00001	62000	PASTOS PERMANENTES DE 5 O MAS AÑOS-SIN VARIEDAD	S	0,53
1700000004489027	41-088-005-00121-00001	62000	PASTOS PERMANENTES DE 5 O MAS AÑOS-SIN VARIEDAD	S	0,05
1700000004489028	41-088-005-00120-00004	62000	PASTOS PERMANENTES DE 5 O MAS AÑOS-SIN VARIEDAD	S	2,25
1700000004489029	41-088-005-00120-00003	62000	PASTOS PERMANENTES DE 5 O MAS AÑOS-SIN VARIEDAD	S	3,61
1700000004489030	41-088-005-00120-00002	62000	PASTOS PERMANENTES DE 5 O MAS AÑOS-SIN VARIEDAD	S	67,44
1700000004489031	41-088-005-00119-00009	62000	PASTOS PERMANENTES DE 5 O MAS AÑOS-SIN VARIEDAD	S	3,10
1700000004489032	41-088-005-00119-00007	62000	PASTOS PERMANENTES DE 5 O MAS AÑOS-SIN VARIEDAD	S	0,14
1700000004489033	41-088-005-00119-00010	62000	PASTOS PERMANENTES DE 5 O MAS AÑOS-SIN VARIEDAD	S	0,52
1700000004489034	41-088-005-00119-00008	62000	PASTOS PERMANENTES DE 5 O MAS AÑOS-SIN VARIEDAD	S	0,56
1700000004489035	41-088-005-00119-00001	62000	PASTOS PERMANENTES DE 5 O MAS AÑOS-SIN VARIEDAD	S	5,57
1700000004489036	41-088-005-00118-00003	62000	PASTOS PERMANENTES DE 5 O MAS AÑOS-SIN VARIEDAD	S	1,87

**Recintos Determinados para el Cálculo de Garga Ganadera Máxima**

REF.	REFERENCIA SIGPAC	CULTIVO	DESCRIPCIÓN CULTIVO	S/R	SUP. RESUELTA (ha)
1700000004489024	41-088-002-00057-00001	62000	PASTOS PERMANENTES DE 5 O MAS AÑOS-SIN VARIEDAD	S	0,39
1700000004489025	41-088-004-00005-00001	62000	PASTOS PERMANENTES DE 5 O MAS AÑOS-SIN VARIEDAD	S	1,84
1700000004489026	41-088-004-00004-00001	62000	PASTOS PERMANENTES DE 5 O MAS AÑOS-SIN VARIEDAD	S	0,53
1700000004489027	41-088-005-00121-00001	62000	PASTOS PERMANENTES DE 5 O MAS AÑOS-SIN VARIEDAD	S	0,05
1700000004489028	41-088-005-00120-00004	62000	PASTOS PERMANENTES DE 5 O MAS AÑOS-SIN VARIEDAD	S	2,25
1700000004489029	41-088-005-00120-00003	62000	PASTOS PERMANENTES DE 5 O MAS AÑOS-SIN VARIEDAD	S	3,61
1700000004489030	41-088-005-00120-00002	62000	PASTOS PERMANENTES DE 5 O MAS AÑOS-SIN VARIEDAD	S	67,44
1700000004489031	41-088-005-00119-00009	62000	PASTOS PERMANENTES DE 5 O MAS AÑOS-SIN VARIEDAD	S	3,10
1700000004489032	41-088-005-00119-00007	62000	PASTOS PERMANENTES DE 5 O MAS AÑOS-SIN VARIEDAD	S	0,14
1700000004489033	41-088-005-00119-00010	62000	PASTOS PERMANENTES DE 5 O MAS AÑOS-SIN VARIEDAD	S	0,52
1700000004489034	41-088-005-00119-00008	62000	PASTOS PERMANENTES DE 5 O MAS AÑOS-SIN VARIEDAD	S	0,56
1700000004489035	41-088-005-00119-00001	62000	PASTOS PERMANENTES DE 5 O MAS AÑOS-SIN VARIEDAD	S	5,57
1700000004489036	41-088-005-00118-00003	62000	PASTOS PERMANENTES DE 5 O MAS AÑOS-SIN VARIEDAD	S	1,87

(1) Superficie declarada admisible ajustada con la superficie comprometida.

(2) Factor de penalización valorando el alcance para el tipo de compromiso.

Puede verificar la integridad de una copia de este documento mediante la lectura del código QR adjunto o mediante el acceso a la dirección <https://ws050.juntadeandalucia.es/verificarFirma> indicando el código de VERIFICACIÓN

FIRMADO POR

RAQUEL MARIA ESPIN CRESPO

18/12/2024

VERIFICACIÓN

Pk2jmUCNT2ZVULXR6LZ4ED5BQV9F2A

PÁG. 636/2017







**Datos considerados para el Cálculo de la Carga Ganadera mínima y máxima del expediente**

**Incidencias de carga ganadera**

**INCIDENCIA DESCRIPCIÓN**

100407 Explotación solicitada no forma parte de ningún organismo de control autorizado para la producción ecológica en Andalucía o fecha de inscripción posterior al plazo establecido ( Anexo I. Criterios de Subvencionabilidad. Orden 28 de marzo de 2023 ).  
Explotación:ES410880000001 Especie:PORCINO

(1) Superficie declarada admisible ajustada con la superficie comprometida.  
(2) Factor de penalización valorando el alcance para el tipo de compromiso.

Puede verificar la integridad de una copia de este documento mediante la lectura del código QR adjunto o mediante el acceso a la dirección <https://ws050.juntadeandalucia.es/verificarFirma> indicando el código de VERIFICACIÓN

FIRMADO POR	RAQUEL MARIA ESPIN CRESPO	18/12/2024
VERIFICACIÓN	Pk2jmUCNT2ZVULXR6LZ4ED5BQV9F2A	PÁG. 637/2017



**APELLIDOS Y NOMBRE / RAZÓN SOCIAL**

EL BARRERO, S.C.

**NIF**  
\*\*\*8265\***EXPEDIENTE**  
1213803**ANUALIDAD DE PAGO**  
1ª**IMPORTES POR ANUALIDAD**

	2023	2024	2025	2026	2027
<b>IMPORTE MÁXIMO SUBVENCIONABLE</b>	2.295,55 €	2.295,55 €	2.295,55 €	2.295,55 €	2.295,55 €
<b>IMPORTE MEDIO DE TRANSFERENCIA (€/ha)</b>	247,90 €	247,90 €	247,90 €	247,90 €	247,90 €

**RESUMEN DE UNIDADES**

Cód	GRUPO DE PAGO	Sup. Dec. Admisible (ha)	Sup. Comprometida (ha)	Sup. ajustada compromiso (1) (ha)	% sobredec.	Sup. Resuelta (ha)	Importe Declarado	Importe Topado	Importe Resuelto	Importe tras sobredec.
429	OLIVAR	9,26		9,26	0,00	9,26	2.295,55	2.295,55	2.295,55	2.295,55
<b>TOTAL</b>		9,26	9,26	9,26		9,26	2.295,55	2.295,55	2.295,55	2.295,55

**APLICACIÓN DE REDUCCIONES Y PENALIZACIONES**

GRUPO DE PAGO	Importe Calculado	Importe prereduc.	Criterios de subvencionabilidad y compromisos	Presentación tardía	Omisión declaración	Condicionalidad	IMPORTE (Euros) RESUELTO
OLIVAR	2.295,55	2.295,55	0,00	0,00	0,00	0,00	2.295,55
<b>TOTAL</b>	2.295,55	2.295,55					2.295,55

**RESUMEN DE PAGOS****IMPORTE ( Euros )**

	RESUELTO	FEADER	MAPA	CAPADR
OLIVAR - Pago realizado	2.295,55 €	1.951,22 €	225,19 €	119,14 €

**RECINTOS RESUELTOS**

REF.	REFERENCIA SIGPAC	CULTIVO	DESCRIPCIÓN CULTIVO	S/R	G.PAGO	PEND. MEDIA (%)	SUP. DEC. ADMISIBLE (ha)	SUP. COMPROM. (ha)	SUP. AJUSTADA COMPR.(1) (ha)	SUP. CONV. SIGPAC (ha)	SUP. CERTIE (ha)	SUP. CAMPO (ha)	SUP. CAMPO DETER. CULT. DECLARADO (ha)	SUP. DEC. REDUCIDA (ha)	SUP. RESUELTA (ha)
-1623763	41-033-034-00171-001	101268	OLIVAR-PICO LIMON	S	429	9,00	0,12	0,12	0,12		0,12			0,12	0,12
1700000002691857	41-033-034-00104-001	101268	OLIVAR-PICO LIMON	S	429	8,20	0,57	0,57	0,57		0,57			0,57	0,57
1700000002691861	41-033-034-00104-002	101268	OLIVAR-PICO LIMON	S	429	6,80	0,45	0,45	0,45		0,45			0,45	0,45
1700000002691862	41-033-034-00105-005	101268	OLIVAR-PICO LIMON	S	429	33,20	8,12	8,12	8,12		8,12			8,12	8,12

(1) Superficie declarada admisible ajustada con la superficie comprometida.  
(2) Factor de penalización valorando el alcance para el tipo de compromiso.Puede verificar la integridad de una copia de este documento mediante la lectura del código QR adjunto o mediante el acceso a la dirección <https://ws050.juntadeandalucia.es/verificarFirma> indicando el código de VERIFICACIÓN

FIRMADO POR

RAQUEL MARIA ESPIN CRESPO

18/12/2024

VERIFICACIÓN

Pk2jmUCNT2ZVULXR6LZ4ED5BQV9F2A

PÁG. 638/2017



**APELLIDOS Y NOMBRE / RAZÓN SOCIAL**

EL BUJARDO S.L.

**NIF**  
\*\*\*2163\***EXPEDIENTE**  
1272929**ANUALIDAD DE PAGO**  
1ª**IMPORTES POR ANUALIDAD**

	2023	2024	2025	2026	2027
<b>IMPORTE MÁXIMO SUBVENCIONABLE</b>	6.161,25 €	6.161,25 €	6.161,25 €	6.161,25 €	6.161,25 €
<b>IMPORTE MEDIO DE TRANSFERENCIA (€/ha)</b>	82,15 €	82,15 €	82,15 €	82,15 €	82,15 €

**RESUMEN DE UNIDADES**

Cód	GRUPO DE PAGO	Sup. Dec. Admisible (ha)	Sup. Comprometida (ha)	Sup. ajustada compromiso (1) (ha)	% sobredec.	Sup. Resuelta (ha)	Importe Declarado	Importe Topado	Importe Resuelto	Importe tras sobredec.
428	PASTOS ASOCIADOS A GANADERÍA ECOLÓGICA	673,30		75,00	0,00	75,00	6.161,25	6.161,25	6.161,25	6.161,25
<b>TOTAL</b>		673,30	75,00	75,00		75,00	6.161,25	6.161,25	6.161,25	6.161,25

**APLICACIÓN DE REDUCCIONES Y PENALIZACIONES**

GRUPO DE PAGO	Importe Calculado	Importe prereduc.	Criterios de subvencionabilidad y compromisos	Presentación tardía	Omisión declaración	Condicionidad	IMPORTE (Euros) RESUELTO
PASTOS ASOCIADOS A GANADERÍA	6.161,25	6.161,25	0,00	0,00	0,00	0,00	6.161,25
<b>TOTAL</b>	6.161,25	6.161,25					6.161,25

**RESUMEN DE PAGOS**

	RESUELTO	FEADER	MAPA	CAPADR
PASTOS ASOCIADOS A GANADERÍA ECOLÓGICA - Pago realizado	6.161,25 €	5.237,06 €	604,42 €	319,77 €

(1) Superficie declarada admisible ajustada con la superficie comprometida.  
(2) Factor de penalización valorando el alcance para el tipo de compromiso.

Puede verificar la integridad de una copia de este documento mediante la lectura del código QR adjunto o mediante el acceso a la dirección <https://ws050.juntadeandalucia.es/verificarFirma> indicando el código de VERIFICACIÓN

FIRMADO POR	RAQUEL MARIA ESPIN CRESPO	18/12/2024	
VERIFICACIÓN	Pk2jmUCNT2ZVULXR6LZ4ED5BQV9F2A	PÁG. 639/2017	

**RECINTOS RESUELTOS**

REF.	REFERENCIA SIGPAC	CULTIVO	DESCRIPCIÓN CULTIVO	S/R	G.PAGO	PEND. MEDIA (%)	SUP. ADMISIBLE (ha)	SUP. COMPROM. (ha)	SUP. AJUSTADA COMPR.(1) (ha)	SUP. CONV. SIGPAC (ha)	SUP. CERTIF. (ha)	SUP. CAMPO (ha)	SUP. CAMPO DEDECLARADO (ha)	SUP. DEC. REDUCIDA (ha)	SUP. RESUELTA (ha)
-1114615	41-043-007-00010-006	62000	PASTOS PERMANENTES DE 5 O MAS AÑOS-SIN VARIEDAD	S	428	16,00	0,38	0,38	0,38		0,38			0,38	0,38
5548581	41-031-008-00012-002	62000	PASTOS PERMANENTES DE 5 O MAS AÑOS-SIN VARIEDAD	S	428	22,80	2,79	2,79	2,79		2,79			2,79	2,79
1700000007147557	21-078-018-00025-006	62000	PASTOS PERMANENTES DE 5 O MAS AÑOS-SIN VARIEDAD	S	428	43,60	24,45	24,45	24,45		44,46			24,45	24,45
1700000007147558	21-078-018-00025-009	62000	PASTOS PERMANENTES DE 5 O MAS AÑOS-SIN VARIEDAD	S	428	36,80	18,36	18,36	18,36		73,42			18,36	18,36
1700000007147645	41-031-008-00012-006	62000	PASTOS PERMANENTES DE 5 O MAS AÑOS-SIN VARIEDAD	S	428	10,80	4,73	4,73	4,73		4,73			4,73	4,73
1700000007147649	41-031-008-00015-002	62000	PASTOS PERMANENTES DE 5 O MAS AÑOS-SIN VARIEDAD	S	428	11,60	114,51	114,51	114,51		114,51			114,51	114,51
1700000007147651	41-031-009-00001-005	62000	PASTOS PERMANENTES DE 5 O MAS AÑOS-SIN VARIEDAD	S	428	9,90	1,55	1,55	1,55		1,55			1,55	1,55
1700000007147652	41-031-008-00009-003	62000	PASTOS PERMANENTES DE 5 O MAS AÑOS-SIN VARIEDAD	S	428	13,10	6,10	6,10	6,10		6,10			6,10	6,10
1700000007147657	41-031-008-00012-004	62000	PASTOS PERMANENTES DE 5 O MAS AÑOS-SIN VARIEDAD	S	428	11,00	5,94	5,94	5,94		5,94			5,94	5,94
1700000007147660	21-078-018-00025-011	62000	PASTOS PERMANENTES DE 5 O MAS AÑOS-SIN VARIEDAD	S	428	33,20	0,50	0,50	0,50		0,50			0,50	0,50
1700000007147661	21-078-018-00025-014	62000	PASTOS PERMANENTES DE 5 O MAS AÑOS-SIN VARIEDAD	S	428	19,20	22,99	22,99	22,99		22,99			22,99	22,99
1700000007147662	41-031-009-00001-002	62000	PASTOS PERMANENTES DE 5 O MAS AÑOS-SIN VARIEDAD	S	428	20,60	8,41	8,41	8,41		8,41			8,41	8,41
1700000007147663	41-031-009-00182-001	62000	PASTOS PERMANENTES DE 5 O MAS AÑOS-SIN VARIEDAD	S	428	22,50	1,13	1,13	1,13		1,13			1,13	1,13
1700000007147664	41-031-009-00182-004	62000	PASTOS PERMANENTES DE 5 O MAS AÑOS-SIN VARIEDAD	S	428	16,20	3,96	3,96	3,96		3,96			3,96	3,96
1700000007147665	41-043-007-00010-005	62000	PASTOS PERMANENTES DE 5 O MAS AÑOS-SIN VARIEDAD	S	428	14,50	46,73	46,73	46,73		46,73			46,73	46,73
1700000007147668	41-043-005-00012-001	62000	PASTOS PERMANENTES DE 5 O MAS AÑOS-SIN VARIEDAD	S	428	23,70	120,56	120,56	120,56		120,56			120,56	120,56
1700000007147669	41-043-005-00004-001	62000	PASTOS PERMANENTES DE 5 O MAS AÑOS-SIN VARIEDAD	S	428	9,50	22,13	22,13	22,13		22,13			22,13	22,13
1700000007147695	41-043-005-00006-001	62000	PASTOS PERMANENTES DE 5 O MAS AÑOS-SIN VARIEDAD	S	428	17,10	121,56	121,56	121,56		121,56			121,56	121,56
1700000007147707	41-031-008-00007-001	62000	PASTOS PERMANENTES DE 5 O MAS AÑOS-SIN VARIEDAD	S	428	8,90	0,34	0,34	0,34		0,34			0,34	0,34
1700000007147708	41-031-008-00011-006	62000	PASTOS PERMANENTES DE 5 O MAS AÑOS-SIN VARIEDAD	S	428	11,30	0,14	0,14	0,14		0,14			0,14	0,14
1700000007147710	41-031-008-00008-001	62000	PASTOS PERMANENTES DE 5 O MAS AÑOS-SIN VARIEDAD	S	428	10,70	1,33	1,33	1,33		1,33			1,33	1,33
1700000007147717	21-078-019-00016-003	62000	PASTOS PERMANENTES DE 5 O MAS AÑOS-SIN VARIEDAD	S	428	22,90	21,05	21,05	21,05		21,05			21,05	21,05
1700000007147733	21-078-018-00025-007	62000	PASTOS PERMANENTES DE 5 O MAS AÑOS-SIN VARIEDAD	S	428	28,50	59,41	59,41	59,41		79,21			59,41	59,41
1700000007147734	41-031-009-00001-004	62000	PASTOS PERMANENTES DE 5 O MAS AÑOS-SIN VARIEDAD	S	428	17,70	15,67	15,67	15,67		15,67			15,67	15,67
1700000007147735	21-078-019-00016-002	62000	PASTOS PERMANENTES DE 5 O MAS AÑOS-SIN VARIEDAD	S	428	27,30	24,92	24,92	24,92		38,34			24,92	24,92
1700000007147744	41-031-008-00009-002	62000	PASTOS PERMANENTES DE 5 O MAS AÑOS-SIN VARIEDAD	S	428	23,40	7,60	7,60	7,60		8,94			7,60	7,60
1700000007147745	41-031-008-00010-001	62000	PASTOS PERMANENTES DE 5 O MAS AÑOS-SIN VARIEDAD	S	428	13,60	8,00	8,00	8,00		8,00			8,00	8,00
1700000007147746	41-031-008-00011-004	62000	PASTOS PERMANENTES DE 5 O MAS AÑOS-SIN VARIEDAD	S	428	9,30	6,28	6,28	6,28		7,39			6,28	6,28
1700000007147749	41-031-008-00012-008	62000	PASTOS PERMANENTES DE 5 O MAS AÑOS-SIN VARIEDAD	S	428	15,10	1,07	1,07	1,07		1,07			1,07	1,07
1700000007147751	41-031-009-00182-005	62000	PASTOS PERMANENTES DE 5 O MAS AÑOS-SIN VARIEDAD	S	428	9,40	0,71	0,71	0,71		0,83			0,71	0,71

**Datos considerados para el Cálculo de la Carga Ganadera mínima y máxima del expediente**

Explotación	Especie	Inscrito en Sipea y Admisible	Ugm Calculada para CG Mínima	Ugm Calculada para CG Máxima
ES410310000009	BOVINA	SI	72,28	72,28
ES410430000003	BOVINA	SI	85,34	85,34
			157,62	157,62

Superficie determinada para Cálculo Carga Ganadera Mínima: 673,30 ha

Superficie determinada para Cálculo Carga Ganadera Máxima: 673,30 ha

Carga Ganadera Mínima Expediente: 0,23 ugm/ha

Carga Ganadera Máxima Expediente: 0,23 ugm/ha

Los importes del Grupo de Pago de pastos de este expediente han sido ajustados por no llegar a la carga ganadera mínima de 0,3

**Recintos Determinados para el Cálculo de Garga Ganadera Mínima**

REF.	REFERENCIA SIGPAC	CULTIVO	DESCRIPCIÓN CULTIVO	S/R	SUP. RESUELTA (ha)
-1114615	41-043-007-00010-00006	62000	PASTOS PERMANENTES DE 5 O MAS AÑOS-SIN VARIEDAD	S	0,38
5548581	41-031-008-00012-00002	62000	PASTOS PERMANENTES DE 5 O MAS AÑOS-SIN VARIEDAD	S	2,79
1700000007147557	21-078-018-00025-00006	62000	PASTOS PERMANENTES DE 5 O MAS AÑOS-SIN VARIEDAD	S	24,45
1700000007147558	21-078-018-00025-00009	62000	PASTOS PERMANENTES DE 5 O MAS AÑOS-SIN VARIEDAD	S	18,36
1700000007147645	41-031-008-00012-00006	62000	PASTOS PERMANENTES DE 5 O MAS AÑOS-SIN VARIEDAD	S	4,73

(1) Superficie declarada admisible ajustada con la superficie comprometida.  
(2) Factor de penalización valorando el alcance para el tipo de compromiso.Puede verificar la integridad de una copia de este documento mediante la lectura del código QR adjunto o mediante el acceso a la dirección <https://ws050.juntadeandalucia.es/verificarFirma> indicando el código de VERIFICACIÓN

FIRMADO POR

RAQUEL MARIA ESPIN CRESPO

18/12/2024

VERIFICACIÓN

Pk2jmUCNT2ZVULXR6LZ4ED5BQV9F2A

PÁG. 640/2017



**Datos considerados para el Cálculo de la Carga Ganadera mínima y máxima del expediente****Recintos Determinados para el Cálculo de Garga Ganadera Mínima**

REF.	REFERENCIA SIGPAC	CULTIVO	DESCRIPCIÓN CULTIVO	SUP.	
				S/R	RESUELTA (ha)
1700000007147649	41-031-008-00015-00002	62000	PASTOS PERMANENTES DE 5 O MAS AÑOS-SIN VARIEDAD	S	114,51
1700000007147651	41-031-009-00001-00005	62000	PASTOS PERMANENTES DE 5 O MAS AÑOS-SIN VARIEDAD	S	1,55
1700000007147652	41-031-008-00009-00003	62000	PASTOS PERMANENTES DE 5 O MAS AÑOS-SIN VARIEDAD	S	6,10
1700000007147657	41-031-008-00012-00004	62000	PASTOS PERMANENTES DE 5 O MAS AÑOS-SIN VARIEDAD	S	5,94
1700000007147660	21-078-018-00025-00011	62000	PASTOS PERMANENTES DE 5 O MAS AÑOS-SIN VARIEDAD	S	0,50
1700000007147661	21-078-018-00025-00014	62000	PASTOS PERMANENTES DE 5 O MAS AÑOS-SIN VARIEDAD	S	22,99
1700000007147662	41-031-009-00001-00002	62000	PASTOS PERMANENTES DE 5 O MAS AÑOS-SIN VARIEDAD	S	8,41
1700000007147663	41-031-009-00182-00001	62000	PASTOS PERMANENTES DE 5 O MAS AÑOS-SIN VARIEDAD	S	1,13
1700000007147664	41-031-009-00182-00004	62000	PASTOS PERMANENTES DE 5 O MAS AÑOS-SIN VARIEDAD	S	3,96
1700000007147665	41-043-007-00010-00005	62000	PASTOS PERMANENTES DE 5 O MAS AÑOS-SIN VARIEDAD	S	46,73
1700000007147668	41-043-005-00012-00001	62000	PASTOS PERMANENTES DE 5 O MAS AÑOS-SIN VARIEDAD	S	120,56
1700000007147669	41-043-005-00004-00001	62000	PASTOS PERMANENTES DE 5 O MAS AÑOS-SIN VARIEDAD	S	22,13
1700000007147695	41-043-005-00006-00001	62000	PASTOS PERMANENTES DE 5 O MAS AÑOS-SIN VARIEDAD	S	121,56
1700000007147707	41-031-008-00007-00001	62000	PASTOS PERMANENTES DE 5 O MAS AÑOS-SIN VARIEDAD	S	0,34
1700000007147708	41-031-008-00011-00006	62000	PASTOS PERMANENTES DE 5 O MAS AÑOS-SIN VARIEDAD	S	0,14
1700000007147710	41-031-008-00008-00001	62000	PASTOS PERMANENTES DE 5 O MAS AÑOS-SIN VARIEDAD	S	1,33
1700000007147717	21-078-019-00016-00003	62000	PASTOS PERMANENTES DE 5 O MAS AÑOS-SIN VARIEDAD	S	21,05
1700000007147733	21-078-018-00025-00007	62000	PASTOS PERMANENTES DE 5 O MAS AÑOS-SIN VARIEDAD	S	59,41
1700000007147734	41-031-009-00001-00004	62000	PASTOS PERMANENTES DE 5 O MAS AÑOS-SIN VARIEDAD	S	15,67
1700000007147735	21-078-019-00016-00002	62000	PASTOS PERMANENTES DE 5 O MAS AÑOS-SIN VARIEDAD	S	24,92
1700000007147744	41-031-008-00009-00002	62000	PASTOS PERMANENTES DE 5 O MAS AÑOS-SIN VARIEDAD	S	7,60
1700000007147745	41-031-008-00010-00001	62000	PASTOS PERMANENTES DE 5 O MAS AÑOS-SIN VARIEDAD	S	8,00
1700000007147746	41-031-008-00011-00004	62000	PASTOS PERMANENTES DE 5 O MAS AÑOS-SIN VARIEDAD	S	6,28
1700000007147749	41-031-008-00012-00008	62000	PASTOS PERMANENTES DE 5 O MAS AÑOS-SIN VARIEDAD	S	1,07
1700000007147751	41-031-009-00182-00005	62000	PASTOS PERMANENTES DE 5 O MAS AÑOS-SIN VARIEDAD	S	0,71

**Recintos Determinados para el Cálculo de Garga Ganadera Máxima**

REF.	REFERENCIA SIGPAC	CULTIVO	DESCRIPCIÓN CULTIVO	SUP.	
				S/R	RESUELTA (ha)
-1114615	41-043-007-00010-00006	62000	PASTOS PERMANENTES DE 5 O MAS AÑOS-SIN VARIEDAD	S	0,38
5548581	41-031-008-00012-00002	62000	PASTOS PERMANENTES DE 5 O MAS AÑOS-SIN VARIEDAD	S	2,79
1700000007147557	21-078-018-00025-00006	62000	PASTOS PERMANENTES DE 5 O MAS AÑOS-SIN VARIEDAD	S	24,45
1700000007147558	21-078-018-00025-00009	62000	PASTOS PERMANENTES DE 5 O MAS AÑOS-SIN VARIEDAD	S	18,36
1700000007147645	41-031-008-00012-00006	62000	PASTOS PERMANENTES DE 5 O MAS AÑOS-SIN VARIEDAD	S	4,73
1700000007147649	41-031-008-00015-00002	62000	PASTOS PERMANENTES DE 5 O MAS AÑOS-SIN VARIEDAD	S	114,51
1700000007147651	41-031-009-00001-00005	62000	PASTOS PERMANENTES DE 5 O MAS AÑOS-SIN VARIEDAD	S	1,55
1700000007147652	41-031-008-00009-00003	62000	PASTOS PERMANENTES DE 5 O MAS AÑOS-SIN VARIEDAD	S	6,10
1700000007147657	41-031-008-00012-00004	62000	PASTOS PERMANENTES DE 5 O MAS AÑOS-SIN VARIEDAD	S	5,94

(1) Superficie declarada admisible ajustada con la superficie comprometida.  
(2) Factor de penalización valorando el alcance para el tipo de compromiso.Puede verificar la integridad de una copia de este documento mediante la lectura del código QR adjunto o mediante el acceso a la dirección <https://ws050.juntadeandalucia.es/verificarFirma> indicando el código de VERIFICACIÓN

FIRMADO POR

RAQUEL MARIA ESPIN CRESPO

18/12/2024

VERIFICACIÓN

Pk2jmUCNT2ZVULXR6LZ4ED5BQV9F2A

PÁG. 641/2017



**Datos considerados para el Cálculo de la Carga Ganadera mínima y máxima del expediente****Recintos Determinados para el Cálculo de Garga Ganadera Máxima**

REF.	REFERENCIA SIGPAC	CULTIVO	DESCRIPCIÓN CULTIVO	SUP.	
				S/R	RESUELTA (ha)
1700000007147660	21-078-018-00025-00011	62000	PASTOS PERMANENTES DE 5 O MAS AÑOS-SIN VARIEDAD	S	0,50
1700000007147661	21-078-018-00025-00014	62000	PASTOS PERMANENTES DE 5 O MAS AÑOS-SIN VARIEDAD	S	22,99
1700000007147662	41-031-009-00001-00002	62000	PASTOS PERMANENTES DE 5 O MAS AÑOS-SIN VARIEDAD	S	8,41
1700000007147663	41-031-009-00182-00001	62000	PASTOS PERMANENTES DE 5 O MAS AÑOS-SIN VARIEDAD	S	1,13
1700000007147664	41-031-009-00182-00004	62000	PASTOS PERMANENTES DE 5 O MAS AÑOS-SIN VARIEDAD	S	3,96
1700000007147665	41-043-007-00010-00005	62000	PASTOS PERMANENTES DE 5 O MAS AÑOS-SIN VARIEDAD	S	46,73
1700000007147668	41-043-005-00012-00001	62000	PASTOS PERMANENTES DE 5 O MAS AÑOS-SIN VARIEDAD	S	120,56
1700000007147669	41-043-005-00004-00001	62000	PASTOS PERMANENTES DE 5 O MAS AÑOS-SIN VARIEDAD	S	22,13
1700000007147695	41-043-005-00006-00001	62000	PASTOS PERMANENTES DE 5 O MAS AÑOS-SIN VARIEDAD	S	121,56
1700000007147707	41-031-008-00007-00001	62000	PASTOS PERMANENTES DE 5 O MAS AÑOS-SIN VARIEDAD	S	0,34
1700000007147708	41-031-008-00011-00006	62000	PASTOS PERMANENTES DE 5 O MAS AÑOS-SIN VARIEDAD	S	0,14
1700000007147710	41-031-008-00008-00001	62000	PASTOS PERMANENTES DE 5 O MAS AÑOS-SIN VARIEDAD	S	1,33
1700000007147717	21-078-019-00016-00003	62000	PASTOS PERMANENTES DE 5 O MAS AÑOS-SIN VARIEDAD	S	21,05
1700000007147733	21-078-018-00025-00007	62000	PASTOS PERMANENTES DE 5 O MAS AÑOS-SIN VARIEDAD	S	59,41
1700000007147734	41-031-009-00001-00004	62000	PASTOS PERMANENTES DE 5 O MAS AÑOS-SIN VARIEDAD	S	15,67
1700000007147735	21-078-019-00016-00002	62000	PASTOS PERMANENTES DE 5 O MAS AÑOS-SIN VARIEDAD	S	24,92
1700000007147744	41-031-008-00009-00002	62000	PASTOS PERMANENTES DE 5 O MAS AÑOS-SIN VARIEDAD	S	7,60
1700000007147745	41-031-008-00010-00001	62000	PASTOS PERMANENTES DE 5 O MAS AÑOS-SIN VARIEDAD	S	8,00
1700000007147746	41-031-008-00011-00004	62000	PASTOS PERMANENTES DE 5 O MAS AÑOS-SIN VARIEDAD	S	6,28
1700000007147749	41-031-008-00012-00008	62000	PASTOS PERMANENTES DE 5 O MAS AÑOS-SIN VARIEDAD	S	1,07
1700000007147751	41-031-009-00182-00005	62000	PASTOS PERMANENTES DE 5 O MAS AÑOS-SIN VARIEDAD	S	0,71

(1) Superficie declarada admisible ajustada con la superficie comprometida.  
(2) Factor de penalización valorando el alcance para el tipo de compromiso.

Puede verificar la integridad de una copia de este documento mediante la lectura del código QR adjunto o mediante el acceso a la dirección <https://ws050.juntadeandalucia.es/verificarFirma> indicando el código de VERIFICACIÓN

FIRMADO POR

RAQUEL MARIA ESPIN CRESPO

18/12/2024

VERIFICACIÓN

Pk2jmUCNT2ZVULXR6LZ4ED5BQV9F2A

PÁG. 642/2017



**APELLIDOS Y NOMBRE / RAZÓN SOCIAL**

EL CARRAL S. A.

**NIF**  
\*\*\*3855\***EXPEDIENTE**  
1222224**ANUALIDAD DE PAGO**  
1ª**IMPORTES POR ANUALIDAD**

	2023	2024	2025	2026	2027
<b>IMPORTE MÁXIMO SUBVENCIONABLE</b>	6.161,25 €	6.161,25 €	6.161,25 €	6.161,25 €	6.161,25 €
<b>IMPORTE MEDIO DE TRANSFERENCIA (€/ha)</b>	82,15 €	82,15 €	82,15 €	82,15 €	82,15 €

**RESUMEN DE UNIDADES**

Cód	GRUPO DE PAGO	Sup. Dec. Admisible (ha)	Sup. Comprometida (ha)	Sup. ajustada compromiso (1) (ha)	% sobredec.	Sup. Resuelta (ha)	Importe Declarado	Importe Topado	Importe Resuelto	Importe tras sobredec.
428	PASTOS ASOCIADOS A GANADERÍA ECOLÓGICA	138,70		75,00	0,00	75,00	6.161,25	6.161,25	6.161,25	6.161,25
<b>TOTAL</b>		138,70	75,00	75,00		75,00	6.161,25	6.161,25	6.161,25	6.161,25

**APLICACIÓN DE REDUCCIONES Y PENALIZACIONES**

GRUPO DE PAGO	Importe Calculado	Importe prereduc.	Criterios de subvencionabilidad y compromisos	Presentación tardía	Omisión declaración	Condicionidad	IMPORTE (Euros) RESUELTO
PASTOS ASOCIADOS A GANADERÍA	6.161,25	6.161,25	0,00	0,00	0,00	0,00	6.161,25
<b>TOTAL</b>	6.161,25	6.161,25					6.161,25

**RESUMEN DE PAGOS**

	RESUELTO	FEADER	MAPA	CAPADR
PASTOS ASOCIADOS A GANADERÍA ECOLÓGICA - Pago realizado	6.161,25 €	5.237,06 €	604,42 €	319,77 €

**RECINTOS RESUELTOS**

REE	REFERENCIA SIGPAC	CULTIVO	DESCRIPCIÓN CULTIVO	S/R G.PAGO	PEND. MEDIA (%)	SUP. DEC. ADMISIBLE (ha)	SUP. COMPROM. (ha)	SUP. AJUSTADA COMPROM. (1) (ha)	SUP. CONV. SIGPAC (ha)	SUP. CERTIF. (ha)	SUP. CAMPO (ha)	SUP. CAMPO DETER. CULT. DECLARADO (ha)	SUP. DEC. REDUCIDA (ha)	SUP. RESUELTA (ha)
-1597274	41-080-029-00004-001	62000	PASTOS PERMANENTES DE 5 O MAS AÑOS-SIN VARIEDAD	S 428	40,70	95,69	66,02	66,02		66,02			66,02	66,02
170000006050025	41-080-029-00004-001	62000	PASTOS PERMANENTES DE 5 O MAS AÑOS-SIN VARIEDAD	S 428	40,70	43,01	29,67	29,67		29,67			29,67	29,67

**INCIDENCIAS****INCIDENCIA DESCRIPCIÓN**

- 100407 Explotación solicitada no forma parte de ningún organismo de control autorizado para la producción ecológica en Andalucía o fecha de inscripción posterior al plazo establecido ( Anexo I. Criterios de Subvencionabilidad. Orden 28 de marzo de 2023 ).  
Explotación:ES41080000012 Especie:PORCINO
- 100421 Recinto declarado por error para una operación de la 6503, que se ha corregido de oficio marcando la operación correcta, de acuerdo con la fecha de inscripción del recinto en la producción ecológica.  
Ref:-1597274 Recinto:41-080-029-00004-00001 Cultivo:62000 PASTOS PERMANENTES DE 5 O MAS AÑOS-SIN VARIEDAD Secano

(1) Superficie declarada admisible ajustada con la superficie comprometida.  
(2) Factor de penalización valorando el alcance para el tipo de compromiso.

Puede verificar la integridad de una copia de este documento mediante la lectura del código QR adjunto o mediante el acceso a la dirección <https://ws050.juntadeandalucia.es/verificarFirma> indicando el código de VERIFICACIÓN

FIRMADO POR

RAQUEL MARIA ESPIN CRESPO

18/12/2024

VERIFICACIÓN

Pk2jmUCNT2ZVULXR6LZ4ED5BQV9F2A

PÁG. 643/2017



**Datos considerados para el Cálculo de la Carga Ganadera mínima y máxima del expediente**

Explotación	Especie	Inscrito en Sipea y Admisible	Ugm Calculada para CG Mínima	Ugm Calculada para CG Máxima
ES410800000012	CAPRINA	SI	35,05	35,05
ES410800000012	OVINA	SI	19,94	19,94
ES410800000012	PORCINO	NO	0,00	10,00
			54,99	64,99

Superficie determinada para Cálculo Carga Ganadera Mínima: 122,54 ha

Superficie determinada para Cálculo Carga Ganadera Máxima: 268,09 ha

Carga Ganadera Mínima Expediente: 0,45 ugm/ha

Carga Ganadera Máxima Expediente: 0,24 ugm/ha

**Recintos Determinados para el Cálculo de Garga Ganadera Mínima**

REF.	REFERENCIA SIGPAC	CULTIVO	DESCRIPCIÓN CULTIVO	S/R	SUP. RESUELTA (ha)
-1597688	41-080-029-00004-00001	62000	PASTOS PERMANENTES DE 5 O MAS AÑOS-SIN VARIEDAD	S	3,81
-1597288	41-080-029-00004-00001	62000	PASTOS PERMANENTES DE 5 O MAS AÑOS-SIN VARIEDAD	S	8,66
-1597278	41-080-029-00004-00001	62000	PASTOS PERMANENTES DE 5 O MAS AÑOS-SIN VARIEDAD	S	1,42
-1597274	41-080-029-00004-00001	62000	PASTOS PERMANENTES DE 5 O MAS AÑOS-SIN VARIEDAD	S	56,43
-1597265	41-080-029-00004-00008	62000	PASTOS PERMANENTES DE 5 O MAS AÑOS-SIN VARIEDAD	S	3,31
-1597252	41-080-029-00004-00008	62000	PASTOS PERMANENTES DE 5 O MAS AÑOS-SIN VARIEDAD	S	3,72
1700000006050025	41-080-029-00004-00001	62000	PASTOS PERMANENTES DE 5 O MAS AÑOS-SIN VARIEDAD	S	25,37
1700000006050026	41-080-029-00004-00011	62000	PASTOS PERMANENTES DE 5 O MAS AÑOS-SIN VARIEDAD	S	3,09
1700000006050028	41-080-029-00004-00015	62000	PASTOS PERMANENTES DE 5 O MAS AÑOS-SIN VARIEDAD	S	4,44
1700000006050029	41-080-029-00004-00016	62000	PASTOS PERMANENTES DE 5 O MAS AÑOS-SIN VARIEDAD	S	1,03
1700000006050030	41-080-029-00004-00009	62000	PASTOS PERMANENTES DE 5 O MAS AÑOS-SIN VARIEDAD	S	9,55
1700000006050032	41-080-029-00004-00010	62000	PASTOS PERMANENTES DE 5 O MAS AÑOS-SIN VARIEDAD	S	1,71

**Recintos Determinados para el Cálculo de Garga Ganadera Máxima**

REF.	REFERENCIA SIGPAC	CULTIVO	DESCRIPCIÓN CULTIVO	S/R	SUP. RESUELTA (ha)
-1597688	41-080-029-00004-00001	62000	PASTOS PERMANENTES DE 5 O MAS AÑOS-SIN VARIEDAD	S	6,47
-1597288	41-080-029-00004-00001	62000	PASTOS PERMANENTES DE 5 O MAS AÑOS-SIN VARIEDAD	S	14,68
-1597278	41-080-029-00004-00001	62000	PASTOS PERMANENTES DE 5 O MAS AÑOS-SIN VARIEDAD	S	2,40
-1597274	41-080-029-00004-00001	62000	PASTOS PERMANENTES DE 5 O MAS AÑOS-SIN VARIEDAD	S	95,69
-1597265	41-080-029-00004-00008	62000	PASTOS PERMANENTES DE 5 O MAS AÑOS-SIN VARIEDAD	S	7,03
-1597252	41-080-029-00004-00008	62000	PASTOS PERMANENTES DE 5 O MAS AÑOS-SIN VARIEDAD	S	7,90
1700000006050022	41-009-010-00008-00001	62000	PASTOS PERMANENTES DE 5 O MAS AÑOS-SIN VARIEDAD	S	46,82
1700000006050024	41-080-030-00004-00009	62000	PASTOS PERMANENTES DE 5 O MAS AÑOS-SIN VARIEDAD	S	19,71
1700000006050025	41-080-029-00004-00001	62000	PASTOS PERMANENTES DE 5 O MAS AÑOS-SIN VARIEDAD	S	43,01
1700000006050026	41-080-029-00004-00011	62000	PASTOS PERMANENTES DE 5 O MAS AÑOS-SIN VARIEDAD	S	3,09
1700000006050028	41-080-029-00004-00015	62000	PASTOS PERMANENTES DE 5 O MAS AÑOS-SIN VARIEDAD	S	4,44
1700000006050029	41-080-029-00004-00016	62000	PASTOS PERMANENTES DE 5 O MAS AÑOS-SIN VARIEDAD	S	1,03
1700000006050030	41-080-029-00004-00009	62000	PASTOS PERMANENTES DE 5 O MAS AÑOS-SIN VARIEDAD	S	9,55
1700000006050031	41-080-030-00004-00008	62000	PASTOS PERMANENTES DE 5 O MAS AÑOS-SIN VARIEDAD	S	4,56

(1) Superficie declarada admisible ajustada con la superficie comprometida.  
(2) Factor de penalización valorando el alcance para el tipo de compromiso.Puede verificar la integridad de una copia de este documento mediante la lectura del código QR adjunto o mediante el acceso a la dirección <https://ws050.juntadeandalucia.es/verificarFirma> indicando el código de VERIFICACIÓN

FIRMADO POR

RAQUEL MARIA ESPIN CRESPO

18/12/2024

VERIFICACIÓN

Pk2jmUCNT2ZVULXR6LZ4ED5BQV9F2A

PÁG. 644/2017





**Datos considerados para el Cálculo de la Carga Ganadera mínima y máxima del expediente****Recintos Determinados para el Cálculo de Garga Ganadera Máxima**

<u>REF.</u>	<u>REFERENCIA SIGPAC</u>	<u>CULTIVO</u>	<u>DESCRIPCIÓN CULTIVO</u>	<u>S/R</u>	<u>SUP. RESUELTA (ha)</u>
1700000006050032	41-080-029-00004-00010	62000	PASTOS PERMANENTES DE 5 O MAS AÑOS-SIN VARIEDAD VARIEDAD	S	1,71

**Incidencias de carga ganadera****INCIDENCIA DESCRIPCIÓN**

100407 Explotación solicitada no forma parte de ningún organismo de control autorizado para la producción ecológica en Andalucía o fecha de inscripción posterior al plazo establecido ( Anexo I. Criterios de Subvencionabilidad. Orden 28 de marzo de 2023 ).  
Explotación:ES41080000012 Especie:PORCINO

(1) Superficie declarada admisible ajustada con la superficie comprometida.  
(2) Factor de penalización valorando el alcance para el tipo de compromiso.

Puede verificar la integridad de una copia de este documento mediante la lectura del código QR adjunto o mediante el acceso a la dirección <https://ws050.juntadeandalucia.es/verificarFirma> indicando el código de VERIFICACIÓN

FIRMADO POR

RAQUEL MARIA ESPIN CRESPO

18/12/2024

VERIFICACIÓN

Pk2jmUCNT2ZVULXR6LZ4ED5BQV9F2A

PÁG. 645/2017



**APELLIDOS Y NOMBRE / RAZÓN SOCIAL**

EL CHAPARRAL HACHO SC

**NIF**

\*\*\*2413\*

**EXPEDIENTE**

1124329

**ANUALIDAD DE PAGO**

1ª

**IMPORTES POR ANUALIDAD**

	2023	2024	2025	2026	2027
IMPORTE MÁXIMO SUBVENCIONABLE	475,97 €	475,97 €	475,97 €	475,97 €	475,97 €
IMPORTE MEDIO DE TRANSFERENCIA (€/ha)	247,90 €	247,90 €	247,90 €	247,90 €	247,90 €

**RESUMEN DE UNIDADES**

Cód	GRUPO DE PAGO	Sup. Dec. Admisible (ha)	Sup. Comprometida (ha)	Sup. ajustada compromiso (1) (ha)	% sobredec.	Sup. Resuelta (ha)	Importe Declarado	Importe Topado	Importe Resuelto	Importe tras sobredec.
429	OLIVAR	1,92		1,92	0,00	1,92	475,97	475,97	475,97	475,97
<b>TOTAL</b>		1,92	1,92	1,92		1,92	475,97	475,97	475,97	475,97

**APLICACIÓN DE REDUCCIONES Y PENALIZACIONES**

GRUPO DE PAGO	Importe Calculado	Importe prereduc.	Criterios de subvencionabilidad y compromisos	Presentación tardía	Omisión declaración	Condicionalidad	IMPORTE (Euros) RESUELTO
OLIVAR	475,97	475,97	0,00	0,00	0,00	0,00	475,97
<b>TOTAL</b>	475,97	475,97					475,97

**RESUMEN DE PAGOS****IMPORTE ( Euros )**

	RESUELTO	FEADER	MAPA	CAPADR
OLIVAR - Pago realizado	475,97 €	404,57 €	46,69 €	24,71 €

**RECINTOS RESUELTOS**

REF.	REFERENCIA SIGPAC	CULTIVO	DESCRIPCIÓN CULTIVO	S/R G.PAGO	PEND. MEDIA (%)	SUP. DEC. ADMISIBLE (ha)	SUP. COMPROM. (ha)	SUP. AJUSTADA COMPR.(1) (ha)	SUP. CONY. SIGPAC (ha)	SUP. CERTIE (ha)	SUP. CAMPO (ha)	SUP. CAMPO DETER. CULT. DECLARADO (ha)	SUP. DEC. REDUCIDA (ha)	SUP. RESUELTA (ha)
1700000005507643	41-054-004-00081-001	101138	OLIVAR-HOJIBLANCA	S 429	8,10	1,18	1,18	1,18		1,18			1,18	1,18
1700000005507648	41-054-004-00080-001	101138	OLIVAR-HOJIBLANCA	S 429	8,80	0,74	0,74	0,74		0,74			0,74	0,74

(1) Superficie declarada admisible ajustada con la superficie comprometida.  
(2) Factor de penalización valorando el alcance para el tipo de compromiso.

Puede verificar la integridad de una copia de este documento mediante la lectura del código QR adjunto o mediante el acceso a la dirección <https://ws050.juntadeandalucia.es/verificarFirma> indicando el código de VERIFICACIÓN

FIRMADO POR

RAQUEL MARIA ESPIN CRESPO

18/12/2024

VERIFICACIÓN

Pk2jmUCNT2ZVULXR6LZ4ED5BQV9F2A

PÁG. 646/2017



**APELLIDOS Y NOMBRE / RAZÓN SOCIAL**

EL CORDONCILLO S.C.

**NIF**  
\*\*\*\*1123\***EXPEDIENTE**  
1206891**ANUALIDAD DE PAGO**

1ª

**IMPORTES POR ANUALIDAD**

	2023	2024	2025	2026	2027
<b>IMPORTE MÁXIMO SUBVENCIONABLE</b>	6.161,25 €	6.161,25 €	6.161,25 €	6.161,25 €	6.161,25 €
<b>IMPORTE MEDIO DE TRANSFERENCIA (€/ha)</b>	82,15 €	82,15 €	82,15 €	82,15 €	82,15 €

**RESUMEN DE UNIDADES**

Cód	GRUPO DE PAGO	Sup. Dec. Admisible (ha)	Sup. Comprometida (ha)	Sup. ajustada compromiso (1) (ha)	% sobredec.	Sup. Resuelta (ha)	Importe Declarado	Importe Topado	Importe Resuelto	Importe tras sobredec.
428	PASTOS ASOCIADOS A GANADERÍA ECOLÓGICA	173,76		75,00	0,00	75,00	6.161,25	6.161,25	6.161,25	6.161,25
<b>TOTAL</b>		173,76	75,00	75,00		75,00	6.161,25	6.161,25	6.161,25	6.161,25

**APLICACIÓN DE REDUCCIONES Y PENALIZACIONES**

GRUPO DE PAGO	Importe Calculado	Importe prereduc.	Criterios de subvencionabilidad y compromisos	Presentación tardía	Omisión declaración	Condicionidad	IMPORTE (Euros) RESUELTO
PASTOS ASOCIADOS A GANADERÍA	6.161,25	6.161,25	0,00	0,00	0,00	0,00	6.161,25
<b>TOTAL</b>	6.161,25	6.161,25					6.161,25

**RESUMEN DE PAGOS****IMPORTE (Euros)**

	RESUELTO	FEADER	MAPA	CAPADR
PASTOS ASOCIADOS A GANADERÍA ECOLÓGICA - Pago realizado	6.161,25 €	5.237,06 €	604,42 €	319,77 €

**RECINTOS RESUELTOS**

REE	REFERENCIA SIGPAC	CULTIVO	DESCRIPCIÓN CULTIVO	S/R G.PAGO	PEND. MEDIA (%)	SUP. DEC. ADMISIBLE (ha)	SUP. COMPROM. (ha)	SUP. AJUSTADA COMPROM. (1) (ha)	SUP. CONV. SIGPAC (ha)	SUP. CERTIF. (ha)	SUP. CAMPO (ha)	SUP. CAMPO DETER. CULT. DECLARADO (ha)	SUP. DEC. REDUCIDA (ha)	SUP. RESUELTA (ha)
-469788	41-049-012-00007-004	62000	PASTOS PERMANENTES DE 5 O MAS AÑOS-SIN VARIEDAD	S 428	9,40	0,61	0,61	0,61		0,61			0,61	0,61
-469787	41-049-012-00007-003	62000	PASTOS PERMANENTES DE 5 O MAS AÑOS-SIN VARIEDAD	S 428	12,90	59,97	59,97	59,97		59,97			59,97	59,97
-469786	41-049-012-00007-002	62000	PASTOS PERMANENTES DE 5 O MAS AÑOS-SIN VARIEDAD	S 428	16,50	18,23	18,23	18,23		18,23			18,23	18,23
1700000006178783	41-049-012-00007-001	62000	PASTOS PERMANENTES DE 5 O MAS AÑOS-SIN VARIEDAD	S 428	14,30	94,95	94,95	94,95		94,95			94,95	94,95

**INCIDENCIAS****INCIDENCIA DESCRIPCIÓN**

100407 Explotación solicitada no forma parte de ningún organismo de control autorizado para la producción ecológica en Andalucía o fecha de inscripción posterior al plazo establecido ( Anexo I. Criterios de Subvencionabilidad. Orden 28 de marzo de 2023 ).  
Explotación:ES410490000280 Especie:PORCINO

(1) Superficie declarada admisible ajustada con la superficie comprometida.  
(2) Factor de penalización valorando el alcance para el tipo de compromiso.

Puede verificar la integridad de una copia de este documento mediante la lectura del código QR adjunto o mediante el acceso a la dirección <https://ws050.juntadeandalucia.es/verificarFirma> indicando el código de VERIFICACIÓN

FIRMADO POR

RAQUEL MARIA ESPIN CRESPO

18/12/2024

VERIFICACIÓN

Pk2jmUCNT2ZVULXR6LZ4ED5BQV9F2A

PÁG. 647/2017



**Datos considerados para el Cálculo de la Carga Ganadera mínima y máxima del expediente**

Explotación	Especie	Inscrito en Sipea y Admisible	Ugm Calculada para CG Mínima	Ugm Calculada para CG Máxima
ES41049000033	BOVINA	SI	121,77	121,77
ES410490000280	PORCINO	NO	0,00	25,39
			121,77	147,16

Superficie determinada para Cálculo Carga Ganadera Mínima: 173,76 ha

Superficie determinada para Cálculo Carga Ganadera Máxima: 220,62 ha

Carga Ganadera Mínima Expediente: 0,70 ugm/ha

Carga Ganadera Máxima Expediente: 0,67 ugm/ha

**Recintos Determinados para el Cálculo de Garga Ganadera Mínima**

REF.	REFERENCIA SIGPAC	CULTIVO	DESCRIPCIÓN CULTIVO	S/R	SUP. RESUELTA (ha)
-469788	41-049-012-00007-00004	62000	PASTOS PERMANENTES DE 5 O MAS AÑOS-SIN VARIEDAD	S	0,61
-469787	41-049-012-00007-00003	62000	PASTOS PERMANENTES DE 5 O MAS AÑOS-SIN VARIEDAD	S	59,97
-469786	41-049-012-00007-00002	62000	PASTOS PERMANENTES DE 5 O MAS AÑOS-SIN VARIEDAD	S	18,23
1700000006178783	41-049-012-00007-00001	62000	PASTOS PERMANENTES DE 5 O MAS AÑOS-SIN VARIEDAD	S	94,95

**Recintos Determinados para el Cálculo de Garga Ganadera Máxima**

REF.	REFERENCIA SIGPAC	CULTIVO	DESCRIPCIÓN CULTIVO	S/R	SUP. RESUELTA (ha)
-469788	41-049-012-00007-00004	62000	PASTOS PERMANENTES DE 5 O MAS AÑOS-SIN VARIEDAD	S	0,61
-469787	41-049-012-00007-00003	62000	PASTOS PERMANENTES DE 5 O MAS AÑOS-SIN VARIEDAD	S	59,97
-469786	41-049-012-00007-00002	62000	PASTOS PERMANENTES DE 5 O MAS AÑOS-SIN VARIEDAD	S	18,23
6955896	41-013-016-00004-00003	62000	PASTOS PERMANENTES DE 5 O MAS AÑOS-SIN VARIEDAD	S	13,08
6955938	41-013-016-00006-00004	62000	PASTOS PERMANENTES DE 5 O MAS AÑOS-SIN VARIEDAD	S	11,45
6955941	41-013-016-00076-00001	62000	PASTOS PERMANENTES DE 5 O MAS AÑOS-SIN VARIEDAD	S	12,30
6955977	41-013-016-00004-00009	63000	PASTOS DE MENOS DE 5 AÑOS-SIN VARIEDAD	S	0,05
6957182	41-013-016-00075-00001	62000	PASTOS PERMANENTES DE 5 O MAS AÑOS-SIN VARIEDAD	S	9,98
1700000006178783	41-049-012-00007-00001	62000	PASTOS PERMANENTES DE 5 O MAS AÑOS-SIN VARIEDAD	S	94,95

**Incidencias de carga ganadera****INCIDENCIA DESCRIPCIÓN**

100407 Explotación solicitada no forma parte de ningún organismo de control autorizado para la producción ecológica en Andalucía o fecha de inscripción posterior al plazo establecido ( Anexo I. Criterios de Subvencionabilidad. Orden 28 de marzo de 2023 ).  
Explotación:ES410490000280 Especie:PORCINO

(1) Superficie declarada admisible ajustada con la superficie comprometida.  
(2) Factor de penalización valorando el alcance para el tipo de compromiso.

Puede verificar la integridad de una copia de este documento mediante la lectura del código QR adjunto o mediante el acceso a la dirección <https://ws050.juntadeandalucia.es/verificarFirma> indicando el código de VERIFICACIÓN

FIRMADO POR	RAQUEL MARIA ESPIN CRESPO	18/12/2024	
VERIFICACIÓN	Pk2jmUCNT2ZVULXR6LZ4ED5BQV9F2A	PÁG. 648/2017	

**APELLIDOS Y NOMBRE / RAZÓN SOCIAL**

EL DUENDE S.C.

**NIF**

\*\*\*7574\*

**EXPEDIENTE**

1219741

**ANUALIDAD DE PAGO**

1ª

**IMPORTES POR ANUALIDAD**

	2023	2024	2025	2026	2027
<b>IMPORTE MÁXIMO SUBVENCIONABLE</b>	6.970,95 €	6.970,95 €	6.970,95 €	6.970,95 €	6.970,95 €
<b>IMPORTE MEDIO DE TRANSFERENCIA (€/ha)</b>	247,90 €	247,90 €	247,90 €	247,90 €	247,90 €

**RESUMEN DE UNIDADES**

Cód	GRUPO DE PAGO	Sup. Dec. Admisible (ha)	Sup. Comprometida (ha)	Sup. ajustada compromiso (1) (ha)	% sobredec.	Sup. Resuelta (ha)	Importe Declarado	Importe Topado	Importe Resuelto	Importe tras sobredec.
429	OLIVAR	28,12		28,12	0,00	28,12	6.970,95	6.970,95	6.970,95	6.970,95
<b>TOTAL</b>		28,12	28,12	28,12		28,12	6.970,95	6.970,95	6.970,95	6.970,95

**APLICACIÓN DE REDUCCIONES Y PENALIZACIONES**

GRUPO DE PAGO	Importe Calculado	Importe prereduc.	Criterios de subvencionabilidad y compromisos	Presentación tardía	Omisión declaración	Condicionabilidad	IMPORTE (Euros) RESUELTO
OLIVAR	6.970,95		0,00	0,00	0,00	0,00	6.970,95
<b>TOTAL</b>	6.970,95	6.970,95					6.970,95

**RESUMEN DE PAGOS****IMPORTE ( Euros )**

	RESUELTO	FEADER	MAPA	CAPADR
OLIVAR - Pago realizado	6.970,95 €	5.925,31 €	683,85 €	361,79 €

**RECINTOS RESUELTOS**

REF.	REFERENCIA SIGPAC	CULTIVO DESCRIPCIÓN CULTIVO	S/R G.PAGO	PEND. MEDIA (%)	SUP. DEC. ADMISIBLE (ha)	SUP. COMPROM. (ha)	SUP. AJUSTADA COMPR.(1) (ha)	SUP. CONY. SIGPAC (ha)	SUP. CERTIE (ha)	SUP. CAMPO (ha)	SUP. CAMPO DETER. CULT. DECLARADO (ha)	SUP. DEC. REDUCIDA (ha)	SUP. RESUELTA (ha)
-1284537	41-032-003-00087-003	101218 OLIVAR-MANZANILLA DE SEVILLA	S 429	19,10	0,05	0,05	0,05		0,05			0,05	0,05
-1284497	41-032-003-00087-007	101218 OLIVAR-MANZANILLA DE SEVILLA	S 429	10,90	0,06	0,06	0,06		0,06			0,06	0,06
-169690	41-032-003-00087-012	101218 OLIVAR-MANZANILLA DE SEVILLA	S 429	18,10	0,03	0,03	0,03		0,03			0,03	0,03
-169689	41-032-003-00087-010	101218 OLIVAR-MANZANILLA DE SEVILLA	S 429	11,80	0,07	0,07	0,07		0,07			0,07	0,07
170000006808795	41-032-003-00087-005	101218 OLIVAR-MANZANILLA DE SEVILLA	S 429	9,00	0,70	0,70	0,70		0,70			0,70	0,70
170000006808796	41-032-003-00087-009	101218 OLIVAR-MANZANILLA DE SEVILLA	S 429	14,80	0,10	0,10	0,10		0,10			0,10	0,10
170000006808801	41-032-005-00010-002	101218 OLIVAR-MANZANILLA DE SEVILLA	S 429	16,30	0,37	0,37	0,37		0,37			0,37	0,37
170000006808802	41-032-005-00011-001	101218 OLIVAR-MANZANILLA DE SEVILLA	S 429	18,60	10,02	10,02	10,02		10,02			10,02	10,02
170000006808803	41-032-005-00011-004	101218 OLIVAR-MANZANILLA DE SEVILLA	S 429	14,40	3,02	3,02	3,02		3,02			3,02	3,02
170000006808804	41-032-005-00011-005	101218 OLIVAR-MANZANILLA DE SEVILLA	S 429	7,80	0,66	0,66	0,66		0,66			0,66	0,66
170000006808805	41-032-005-00017-001	101218 OLIVAR-MANZANILLA DE SEVILLA	S 429	17,00	0,31	0,31	0,31		0,31			0,31	0,31
170000006808806	41-032-005-00041-002	101218 OLIVAR-MANZANILLA DE SEVILLA	S 429	22,10	7,55	7,55	7,55		7,55			7,55	7,55
170000006808808	41-032-003-00087-006	101218 OLIVAR-MANZANILLA DE SEVILLA	S 429	18,50	0,02	0,02	0,02		0,02			0,02	0,02
170000006808813	41-032-003-00103-001	101218 OLIVAR-MANZANILLA DE SEVILLA	S 429	24,00	5,02	5,02	5,02		5,02			5,02	5,02
170000006814296	41-032-003-00087-002	101218 OLIVAR-MANZANILLA DE SEVILLA	S 429	22,20	0,14	0,14	0,14		0,14			0,14	0,14

(1) Superficie declarada admisible ajustada con la superficie comprometida.  
(2) Factor de penalización valorando el alcance para el tipo de compromiso.Puede verificar la integridad de una copia de este documento mediante la lectura del código QR adjunto o mediante el acceso a la dirección <https://ws050.juntadeandalucia.es/verificarFirma> indicando el código de VERIFICACIÓN

FIRMADO POR

RAQUEL MARIA ESPIN CRESPO

18/12/2024

VERIFICACIÓN

Pk2jmUCNT2ZVULXR6LZ4ED5BQV9F2A

PÁG. 649/2017



**APELLIDOS Y NOMBRE / RAZÓN SOCIAL**

EL ERMITANO I.A.P. CAPRA S.L.

**NIF**  
\*\*\*9890\***EXPEDIENTE**  
1242223**ANUALIDAD DE PAGO**

1ª

**IMPORTES POR ANUALIDAD**

	2023	2024	2025	2026	2027
<b>IMPORTE MÁXIMO SUBVENCIONABLE</b>	4.970,40 €	4.970,40 €	4.970,40 €	4.970,40 €	4.970,40 €
<b>IMPORTE MEDIO DE TRANSFERENCIA (€/ha)</b>	247,90 €	247,90 €	247,90 €	247,90 €	247,90 €

**RESUMEN DE UNIDADES**

Cód	GRUPO DE PAGO	Sup. Dec. Admisible (ha)	Sup. Comprometida (ha)	Sup. ajustada compromiso (1) (ha)	% sobredec.	Sup. Resuelta (ha)	Importe Declarado	Importe Topado	Importe Resuelto	Importe tras sobredec.
429	OLIVAR	20,05		20,05	0,00	20,05	4.970,40	4.970,40	4.970,40	4.970,40
<b>TOTAL</b>		20,05	20,05	20,05		20,05	4.970,40	4.970,40	4.970,40	4.970,40

**APLICACIÓN DE REDUCCIONES Y PENALIZACIONES**

GRUPO DE PAGO	Importe Calculado	Importe prereduc.	Criterios de subvencionabilidad y compromisos	Presentación tardía	Omisión declaración	Condicionalidad	IMPORTE (Euros) RESUELTO
OLIVAR	4.970,40	4.970,40	0,00	0,00	0,00	0,00	4.970,40
<b>TOTAL</b>	4.970,40	4.970,40					4.970,40

**RESUMEN DE PAGOS****IMPORTE ( Euros )**

	RESUELTO	FEADER	MAPA	CAPADR
OLIVAR - Pago realizado	4.970,40 €	4.224,84 €	487,60 €	257,96 €

**RECINTOS RESUELTOS**

REF.	REFERENCIA SIGPAC	CULTIVO	DESCRIPCIÓN CULTIVO	S/R G.PAGO	PEND. MEDIA (%)	SUP. DEC. ADMISIBLE (ha)	SUP. COMPROM. (ha)	SUP. AJUSTADA COMPR.(1) (ha)	SUP. CONY. SIGPAC (ha)	SUP. CERTIE (ha)	SUP. CAMPO (ha)	SUP. CAMPO DETER. CULT. DECLARADO (ha)	SUP. DEC. REDUCIDA (ha)	SUP. RESUELTA (ha)
6880059	41-009-007-00074-013	101268	OLIVAR-PICO LIMON	S	429	40,10	19,47	19,47	19,47	19,47			19,47	19,47
6880060	41-009-007-00074-014	101268	OLIVAR-PICO LIMON	S	429	21,10	0,30	0,30	0,30	0,30			0,30	0,30
6880069	41-009-007-00074-033	101268	OLIVAR-PICO LIMON	S	429	13,00	0,13	0,13	0,13	0,13			0,13	0,13
6880086	41-009-007-00074-052	101268	OLIVAR-PICO LIMON	S	429	36,00	0,15	0,15	0,15	0,15			0,15	0,15

**INCIDENCIAS****INCIDENCIA DESCRIPCIÓN**

100407 Explotación solicitada no forma parte de ningún organismo de control autorizado para la producción ecológica en Andalucía o fecha de inscripción posterior al plazo establecido ( Anexo I. Criterios de Subvencionabilidad. Orden 28 de marzo de 2023 ).  
Explotación:ES410090000125 Especie:PORCINO  
Explotación:ES410090000147 Especie:PORCINO

(1) Superficie declarada admisible ajustada con la superficie comprometida.  
(2) Factor de penalización valorando el alcance para el tipo de compromiso.

Puede verificar la integridad de una copia de este documento mediante la lectura del código QR adjunto o mediante el acceso a la dirección <https://ws050.juntadeandalucia.es/verificarFirma> indicando el código de VERIFICACIÓN

FIRMADO POR

RAQUEL MARIA ESPIN CRESPO

18/12/2024

VERIFICACIÓN

Pk2jmUCNT2ZVULXR6LZ4ED5BQV9F2A

PÁG. 650/2017



**APELLIDOS Y NOMBRE / RAZÓN SOCIAL**

EL ESPARRAGOSO, S.C.

NIF  
\*\*\*2998\*EXPEDIENTE  
1177273ANUALIDAD  
DE PAGO  
1ª**IMPORTE POR ANUALIDAD**

	2023	2024	2025	2026	2027
IMPORTE MÁXIMO SUBVENCIONABLE	9.916,00 €	9.916,00 €	9.916,00 €	9.916,00 €	9.916,00 €
IMPORTE MEDIO DE TRANSFERENCIA (€/ha)	247,90 €	247,90 €	247,90 €	247,90 €	247,90 €

**RESUMEN DE UNIDADES**

Cód	GRUPO DE PAGO	Sup. Dec. Admisible (ha)	Sup. Comprometida (ha)	Sup. ajustada compromiso (1) (ha)	% sobredec.	Sup. Resuelta (ha)	Importe Declarado	Importe Topado	Importe Resuelto	Importe tras sobredec.
429	OLIVAR	132,22		40,00	0,00	40,00	9.916,00	9.916,00	9.916,00	9.916,00
<b>TOTAL</b>		132,22	40,00	40,00		40,00	9.916,00	9.916,00	9.916,00	9.916,00

**APLICACIÓN DE REDUCCIONES Y PENALIZACIONES**

GRUPO DE PAGO	Importe Calculado	Importe prereduc.	Criterios de subvencionabilidad y compromisos	Presentación tardía	Omisión declaración	Condicionabilidad	IMPORTE (Euros) RESUELTO
OLIVAR	9.916,00	9.916,00	0,00	0,00	0,00	0,00	9.916,00
<b>TOTAL</b>	9.916,00	9.916,00					9.916,00

**RESUMEN DE PAGOS****IMPORTE ( Euros )**

	RESUELTO	FEADER	MAPA	CAPADR
OLIVAR - Pago realizado	9.916,00 €	8.428,60 €	972,76 €	514,64 €

**RECINTOS RESUELTOS**

REF.	REFERENCIA SIGPAC	CULTIVO DESCRIPCIÓN CULTIVO	S/R G.PAGO	PEND. MEDIA (%)	SUP. ADMISIBLE (ha)	SUP. COMPROM. (ha)	SUP. AJUSTADA COMPROM. (1) (ha)	SUP. CONY. SIGPAC (ha)	SUP. CERTIE (ha)	SUP. CAMPO (ha)	SUP. CAMPO DETER. CULT. DECLARADO (ha)	SUP. DEC. REDUCIDA (ha)	SUP. RESUELTA (ha)
-944465	41-064-008-00028-006	101138 OLIVAR-HOJIBLANCA	S 429	21,70	0,01	0,01	0,01		0,01			0,01	0,01
1700000004743743	41-064-027-00051-001	101010 OLIVAR-PICUAL	S 429	19,40	0,31	0,31	0,31		0,31			0,31	0,31
1700000004743744	41-064-027-00051-002	101010 OLIVAR-PICUAL	S 429	24,40	1,72	1,72	1,72		1,72			1,72	1,72
1700000005462561	41-064-027-00042-005	101010 OLIVAR-PICUAL	S 429	17,60	65,17	65,17	65,17		65,17			65,17	65,17
1700000005462562	41-064-027-00160-002	101010 OLIVAR-PICUAL	S 429	22,30	0,09	0,09	0,09		0,09			0,09	0,09
1700000005462563	41-064-026-00013-001	101010 OLIVAR-PICUAL	S 429	11,90	2,45	2,45	2,45		2,45			2,45	2,45
1700000005462564	41-064-008-00083-003	101007 OLIVAR-MANZANILLA	S 429	20,20	0,97	0,97	0,97		0,97			0,97	0,97
1700000005462565	41-064-008-09015-002	101007 OLIVAR-MANZANILLA	S 429	8,00	0,02	0,02	0,02		0,02			0,02	0,02
1700000005462566	41-064-008-00028-006	101138 OLIVAR-HOJIBLANCA	S 429	21,70	34,18	34,18	34,18		34,46			34,18	34,18
1700000005462567	41-064-008-00029-001	101007 OLIVAR-MANZANILLA	S 429	27,30	0,55	0,55	0,55		0,55			0,55	0,55
1700000005462568	41-064-008-00030-002	101007 OLIVAR-MANZANILLA	S 429	22,80	16,77	16,77	16,77		16,77			16,77	16,77
1700000005462569	41-064-008-00027-002	101007 OLIVAR-MANZANILLA	S 429	20,00	3,58	3,58	3,58		3,58			3,58	3,58
1700000005462570	41-064-027-00193-044	101010 OLIVAR-PICUAL	S 429	22,60	0,01	0,01	0,01		0,01			0,01	0,01
1700000005462571	41-064-027-00160-001	101010 OLIVAR-PICUAL	S 429	20,90	1,56	1,56	1,56		1,56			1,56	1,56
1700000005462572	41-064-027-00056-001	101010 OLIVAR-PICUAL	S 429	28,00	1,23	1,23	1,23		1,23			1,23	1,23
1700000005462573	41-064-027-00057-001	101010 OLIVAR-PICUAL	S 429	27,40	3,60	3,60	3,60		3,60			3,60	3,60

**INCIDENCIAS****INCIDENCIA DESCRIPCIÓN**

- 100402 Recinto solicitado no forma parte de ningún organismo de control autorizado para la producción ecológica en Andalucía o fecha de inscripción posterior al plazo establecido ( Anexo I. Criterios de Subvencionabilidad. Orden 28 de marzo de 2023 ).  
Ref:-1261988 Recinto:41-064-027-00195-00044 Cultivo:101010 OLIVAR-PICUAL Secano
- 100421 Recinto declarado por error para una operación de la 6503, que se ha corregido de oficio marcando la operación correcta, de acuerdo con la fecha de inscripción del recinto en la producción ecológica.  
Ref:-944465 Recinto:41-064-008-00028-00006 Cultivo:101138 OLIVAR-HOJIBLANCA Secano
- 100424 Solicita recinto que no está comprometido para la operación.  
Ref:-1261988 Recinto:41-064-027-00195-00044 Cultivo:101010 OLIVAR-PICUAL Secano

(1) Superficie declarada admisible ajustada con la superficie comprometida.  
(2) Factor de penalización valorando el alcance para el tipo de compromiso.

Puede verificar la integridad de una copia de este documento mediante la lectura del código QR adjunto o mediante el acceso a la dirección <https://ws050.juntadeandalucia.es/verificarFirma> indicando el código de VERIFICACIÓN

FIRMADO POR

RAQUEL MARIA ESPIN CRESPO

18/12/2024

VERIFICACIÓN

Pk2jmUCNT2ZVULXR6LZ4ED5BQV9F2A

PÁG. 651/2017



**APELLIDOS Y NOMBRE / RAZÓN SOCIAL**

EL ESPINO, S.C.

**NIF**  
\*\*\*6349\***EXPEDIENTE**  
1213957**ANUALIDAD DE PAGO**  
1ª**IMPORTES POR ANUALIDAD**

	2023	2024	2025	2026	2027
<b>IMPORTE MÁXIMO SUBVENCIONABLE</b>	3.299,55 €	3.299,55 €	3.299,55 €	3.299,55 €	3.299,55 €
<b>IMPORTE MEDIO DE TRANSFERENCIA (€/ha)</b>	247,90 €	247,90 €	247,90 €	247,90 €	247,90 €

**RESUMEN DE UNIDADES**

Cód	GRUPO DE PAGO	Sup. Dec. Admisible (ha)	Sup. Comprometida (ha)	Sup. ajustada compromiso (1) (ha)	% sobredec.	Sup. Resuelta (ha)	Importe Declarado	Importe Topado	Importe Resuelto	Importe tras sobredec.
429	OLIVAR	13,31		13,31	0,00	13,31	3.299,55	3.299,55	3.299,55	3.299,55
<b>TOTAL</b>		13,31	13,31	13,31		13,31	3.299,55	3.299,55	3.299,55	3.299,55

**APLICACIÓN DE REDUCCIONES Y PENALIZACIONES**

GRUPO DE PAGO	Importe Calculado	Importe prereduc.	Criterios de subvencionabilidad y compromisos	Presentación tardía	Omisión declaración	Condicionalidad	IMPORTE (Euros) RESUELTO
OLIVAR	3.299,55	3.299,55	0,00	0,00	0,00	0,00	3.299,55
<b>TOTAL</b>	3.299,55	3.299,55					3.299,55

**RESUMEN DE PAGOS****IMPORTE ( Euros )**

	RESUELTO	FEADER	MAPA	CAPADR
OLIVAR - Pago realizado	3.299,55 €	2.804,62 €	323,69 €	171,24 €

**RECINTOS RESUELTOS**

REF.	REFERENCIA SIGPAC	CULTIVO DESCRIPCIÓN CULTIVO	S/R G.PAGO	PEND. MEDIA (%)	SUP. DEC. ADMISIBLE (ha)	SUP. COMPROM. (ha)	SUP. AJUSTADA COMPR.(1) (ha)	SUP. CONY. SIGPAC (ha)	SUP. CERTIE (ha)	SUP. CAMPO (ha)	SUP. CAMPO DETER. CULT. DECLARADO (ha)	SUP. DEC. REDUCIDA (ha)	SUP. RESUELTA (ha)
1700000006744022	41-033-035-00091-017	101010 OLIVAR-PICUAL	S 429	30,10	13,11	13,11	13,11		13,11			13,11	13,11
1700000006744023	41-033-035-00091-035	101010 OLIVAR-PICUAL	S 429	7,20	0,20	0,20	0,20		0,20			0,20	0,20

**INCIDENCIAS****INCIDENCIA DESCRIPCIÓN**

- 100422 Recinto declarado por error para una operación de la 6503, que se ha corregido de oficio desmarcando la operación incorrecta, de acuerdo con la fecha de inscripción del recinto en la producción ecológica.  
 Ref:1700000006744022 Recinto:41-033-035-00091-00017 Cultivo:101010 OLIVAR-PICUAL Secano  
 Ref:1700000006744023 Recinto:41-033-035-00091-00035 Cultivo:101010 OLIVAR-PICUAL Secano

(1) Superficie declarada admisible ajustada con la superficie comprometida.  
 (2) Factor de penalización valorando el alcance para el tipo de compromiso.

Puede verificar la integridad de una copia de este documento mediante la lectura del código QR adjunto o mediante el acceso a la dirección <https://ws050.juntadeandalucia.es/verificarFirma> indicando el código de VERIFICACIÓN

FIRMADO POR

RAQUEL MARIA ESPIN CRESPO

18/12/2024

VERIFICACIÓN

Pk2jmUCNT2ZVULXR6LZ4ED5BQV9F2A

PÁG. 652/2017





**APELLIDOS Y NOMBRE / RAZÓN SOCIAL**

EL ROSALINO S.C.

**NIF**

\*\*\*\*7015\*

**EXPEDIENTE**

1212485

**ANUALIDAD DE PAGO**

1ª

**IMPORTE POR ANUALIDAD**

	2023	2024	2025	2026	2027
<b>IMPORTE MÁXIMO SUBVENCIONABLE</b>	12.624,16 €	12.624,16 €	12.624,16 €	12.624,16 €	12.624,16 €
<b>IMPORTE MEDIO DE TRANSFERENCIA (€/ha)</b>	200,86 €	200,86 €	200,86 €	200,86 €	200,86 €

**RESUMEN DE UNIDADES**

Cód	GRUPO DE PAGO	Sup. Dec. Admisible (ha)	Sup. Comprometida (ha)	Sup. ajustada compromiso (1) (ha)	% sobredec.	Sup. Resuelta (ha)	Importe Declarado	Importe Topado	Importe Resuelto	Importe tras sobredec.
426	HERBÁCEOS	32,18		32,18	0,00	32,18	4.864,65	4.864,65	4.864,65	4.864,65
430	HORTÍCOLAS	30,67		30,67	0,00	30,67	7.759,51	7.759,51	7.759,51	7.759,51
<b>TOTAL</b>		62,85	62,85	62,85		62,85	12.624,16	12.624,16	12.624,16	12.624,16

**APLICACIÓN DE REDUCCIONES Y PENALIZACIONES**

GRUPO DE PAGO	Importe Calculado	Importe prereduc.	Criterios de subvencionabilidad y compromisos	Presentación tardía	Omisión declaración	Condicionalidad	IMPORTE (Euros)
							RESUELTO
HERBÁCEOS	4.864,65	4.864,65	0,00	0,00	0,00	0,00	4.864,65
HORTÍCOLAS	7.759,51	7.759,51	0,00	0,00	0,00	0,00	7.759,51
<b>TOTAL</b>	12.624,16	12.624,16					12.624,16

**RESUMEN DE PAGOS**

	IMPORTE (Euros)			
	RESUELTO	FEADER	MAPA	CAPADR
HERBÁCEOS - Pago realizado	4.864,65 €	4.134,95 €	477,22 €	252,48 €
HORTÍCOLAS - Pago realizado	7.759,51 €	6.595,58 €	761,21 €	402,72 €
<b>TOTAL</b>	12.624,16 €	10.730,53 €	1.238,43 €	655,20 €

**RECINTOS RESUELTOS**

REE	REFERENCIA SIGPAC	CULTIVO DESCRIPCIÓN CULTIVO	S/R G.PAGO	PEND. MEDIA (%)	SUP. DEC. ADMISIBLE (ha)	SUP. COMPROM. (ha)	SUP. AJUSTADA COMPR.(1) (ha)	SUP. CONV. SIGPAC (ha)	SUP. CERTIF. (ha)	SUP. CAMPO (ha)	SUP. CAMPO DETER. CULT. DECLARADO (ha)	SUP. DEC. REDUCIDA (ha)	SUP. RESUELTA (ha)
-1569333	41-024-038-00008-001	40193 GUI SANTES-KAYANNE	S	426	1,10	7,60	7,60	7,60	10,23			7,60	7,60
-1361693	41-024-038-00008-001	5000 CEBADA-SIN VARIEDAD	S	426	1,10	24,58	24,58	24,58	33,10			24,58	24,58
-600285	41-024-038-00008-001	169000 AJO-SIN VARIEDAD	S	430	1,10	11,15	11,15	11,15	43,33			11,15	11,15
4200192	41-024-038-00008-004	169000 AJO-SIN VARIEDAD	S	430	1,60	19,52	19,52	19,52	19,52			19,52	19,52

(1) Superficie declarada admisible ajustada con la superficie comprometida.  
(2) Factor de penalización valorando el alcance para el tipo de compromiso.

Puede verificar la integridad de una copia de este documento mediante la lectura del código QR adjunto o mediante el acceso a la dirección <https://ws050.juntadeandalucia.es/verificarFirma> indicando el código de VERIFICACIÓN

FIRMADO POR

RAQUEL MARIA ESPIN CRESPO

18/12/2024

VERIFICACIÓN

Pk2jmUCNT2ZVULXR6LZ4ED5BQV9F2A

PÁG. 653/2017



**APELLIDOS Y NOMBRE / RAZÓN SOCIAL**

EL ROTAL, SC

**NIF**  
\*\*\*\*4994\***EXPEDIENTE**  
1212704**ANUALIDAD DE PAGO**

1ª

**IMPORTE POR ANUALIDAD**

	2023	2024	2025	2026	2027
<b>IMPORTE MÁXIMO SUBVENCIONABLE</b>	6.874,75 €	6.874,75 €	6.874,75 €	6.874,75 €	6.874,75 €
<b>IMPORTE MEDIO DE TRANSFERENCIA (€/ha)</b>	111,57 €	111,57 €	111,57 €	111,57 €	111,57 €

**RESUMEN DE UNIDADES**

Cód	GRUPO DE PAGO	Sup. Dec. Admisible (ha)	Sup. Comprometida (ha)	Sup. ajustada compromiso (1) (ha)	% sobredecc.	Sup. Resuelta (ha)	Importe Declarado	Importe Topado	Importe Resuelto	Importe tras sobredecc.
428	PASTOS ASOCIADOS A GANADERÍA ECOLÓGICA	48,29		48,29	0,00	48,29	3.967,02	3.570,24	3.570,24	3.570,24
429	OLIVAR	23,55		13,33	0,00	13,33	3.304,51	3.304,51	3.304,51	3.304,51
<b>TOTAL</b>		71,84	61,62	61,62		61,62	7.271,53	6.874,75	6.874,75	6.874,75

**APLICACIÓN DE REDUCCIONES Y PENALIZACIONES**

GRUPO DE PAGO	Importe Calculado	Importe prereduc.	Criterios de subvencionabilidad y compromisos	Presentación tardía	Omisión declaración	Condicionabilidad	IMPORTE (Euros) RESUELTO
OLIVAR	3.304,51	3.304,51	0,00	0,00	0,00	0,00	3.304,51
PASTOS ASOCIADOS A GANADERÍA	3.570,24	3.570,24	0,00	0,00	0,00	0,00	3.570,24
<b>TOTAL</b>	6.874,75	6.874,75					6.874,75

**RESUMEN DE PAGOS**

	RESUELTO	FEADER	MAPA	CAPADR
OLIVAR - Pago realizado	3.304,51 €	2.808,83 €	324,17 €	171,51 €
PASTOS ASOCIADOS A GANADERÍA ECOLÓGICA - Pago realizado	3.570,24 €	3.034,70 €	350,24 €	185,30 €
<b>TOTAL</b>	6.874,75 €	5.843,53 €	674,41 €	356,81 €

**RECINTOS RESUELTOS**

REF.	REFERENCIA SIGPAC	CULTIVO DESCRIPCIÓN CULTIVO	S/R G.PAGO	PEND. MEDIA (%)	SUP. DEC. ADMISIBLE (ha)	SUP. COMPROM. (ha)	SUP. AJUSTADA COMPR.(1) (ha)	SUP. CONV. SIGPAC (ha)	SUP. CERTIF. (ha)	SUP. CAMPO (ha)	SUP. CAMPO DETER. CULT. DECLARADO (ha)	SUP. DEC. REDUCIDA (ha)	SUP. RESUELTA (ha)
170000007104326	41-033-040-00016-003	62000 PASTOS PERMANENTES DE 5 O MAS AÑOS-SIN VARIEDAD	S 428	13,80	3,03	3,03	3,03		3,57			3,03	3,03
170000007104327	41-033-040-00038-001	62000 PASTOS PERMANENTES DE 5 O MAS AÑOS-SIN VARIEDAD	S 428	7,70	0,03	0,03	0,03		0,04			0,03	0,03
170000007104328	41-033-040-00015-001	62000 PASTOS PERMANENTES DE 5 O MAS AÑOS-SIN VARIEDAD	S 428	21,70	5,09	5,09	5,09		5,99			5,09	5,09
170000007104329	41-033-040-00016-002	62000 PASTOS PERMANENTES DE 5 O MAS AÑOS-SIN VARIEDAD	S 428	19,70	0,19	0,19	0,19		0,25			0,19	0,19
170000007104330	41-033-040-00016-010	62000 PASTOS PERMANENTES DE 5 O MAS AÑOS-SIN VARIEDAD	S 428	14,80	1,61	1,61	1,61		2,15			1,61	1,61
170000007104331	41-033-048-00027-008	62000 PASTOS PERMANENTES DE 5 O MAS AÑOS-SIN VARIEDAD	S 428	34,60	33,54	33,54	33,54		51,60			33,54	33,54
170000007104343	41-033-048-00027-013	62000 PASTOS PERMANENTES DE 5 O MAS AÑOS-SIN VARIEDAD	S 428	36,70	4,80	4,80	4,80		6,40			4,80	4,80
170000007104323	41-033-040-00016-006	101195 OLIVAR-LECHIN DE SEVILLA	S 429	20,00	1,19	1,19	1,19		1,19			1,19	1,19
170000007104324	41-033-048-00027-001	101195 OLIVAR-LECHIN DE SEVILLA	S 429	13,90	0,20	0,20	0,20		0,20			0,20	0,20
170000007104333	41-033-034-00108-007	101195 OLIVAR-LECHIN DE SEVILLA	S 429	36,70	0,74	0,74	0,74		0,74			0,74	0,74
170000007104334	41-033-034-00112-027	101195 OLIVAR-LECHIN DE SEVILLA	S 429	35,30	0,23	0,23	0,23		0,23			0,23	0,23
170000007104335	41-033-048-00027-004	101195 OLIVAR-LECHIN DE SEVILLA	S 429	32,30	0,02	0,02	0,02		0,02			0,02	0,02
170000007104337	41-033-040-00016-004	101195 OLIVAR-LECHIN DE SEVILLA	S 429	6,00	0,01	0,01	0,01		0,01			0,01	0,01
170000007104338	41-033-034-00112-015	101195 OLIVAR-LECHIN DE SEVILLA	S 429	20,00	1,23	1,23	1,23		1,23			1,23	1,23
170000007104340	41-033-034-00108-004	101195 OLIVAR-LECHIN DE SEVILLA	S 429	31,50	9,50	9,50	9,50		9,50			9,50	9,50
170000007104341	41-033-034-00112-009	101195 OLIVAR-LECHIN DE SEVILLA	S 429	31,70	10,24	0,02	0,02		0,02			0,02	0,02
170000007104342	41-033-034-00112-026	101195 OLIVAR-LECHIN DE SEVILLA	S 429	38,20	0,05	0,05	0,05		0,05			0,05	0,05
170000007104346	41-033-048-00027-006	101195 OLIVAR-LECHIN DE SEVILLA	S 429	31,60	0,03	0,03	0,03		0,03			0,03	0,03
170000007104347	41-033-048-00027-007	101195 OLIVAR-LECHIN DE SEVILLA	S 429	27,20	0,11	0,11	0,11		0,11			0,11	0,11

(1) Superficie declarada admisible ajustada con la superficie comprometida.  
(2) Factor de penalización valorando el alcance para el tipo de compromiso.Puede verificar la integridad de una copia de este documento mediante la lectura del código QR adjunto o mediante el acceso a la dirección <https://ws050.juntadeandalucia.es/verificarFirma> indicando el código de VERIFICACIÓN

FIRMADO POR

RAQUEL MARIA ESPIN CRESPO

18/12/2024

VERIFICACIÓN

Pk2jmUCNT2ZVULXR6LZ4ED5BQV9F2A

PÁG. 654/2017



**INCIDENCIAS****INCIDENCIA DESCRIPCIÓN**

- 8227 Línea de declaración monitorizada en la que no ha habido respuesta por parte del productor y, por tanto, sin Juicio Experto de campo.  
Ref:1700000007104336 Recinto:41-033-040-00016-00005 Cultivo:101195 OLIVAR-LECHIN DE SEVILLA
- 100407 Explotación solicitada no forma parte de ningún organismo de control autorizado para la producción ecológica en Andalucía o fecha de inscripción posterior al plazo establecido ( Anexo I. Criterios de Subvencionabilidad. Orden 28 de marzo de 2023 ).  
Explotación:ES410330000120 Especie:PORCINO  
Explotación:ES410330000799 Especie:PORCINO
- 100411 Recinto no admisible por no estar asociado en SIGGAN a una explotación ganadera ( Artículo 10 de la Orden de 28 de marzo de 2023 ).  
Ref:1700000007104325 Recinto:41-033-034-00112-00022 Cultivo:62000 PASTOS PERMANENTES DE 5 O MAS AÑOS-SIN VARIEDAD Secano
- 100424 Solicita recinto que no está comprometido para la operación.  
Ref:1700000007104332 Recinto:41-033-034-00112-00009 Cultivo:101195 OLIVAR-LECHIN DE SEVILLA Secano  
Ref:1700000007104339 Recinto:41-033-034-00112-00009 Cultivo:101195 OLIVAR-LECHIN DE SEVILLA Secano  
Ref:1700000007104325 Recinto:41-033-034-00112-00022 Cultivo:62000 PASTOS PERMANENTES DE 5 O MAS AÑOS-SIN VARIEDAD Secano  
Ref:1700000007104336 Recinto:41-033-040-00016-00005 Cultivo:101195 OLIVAR-LECHIN DE SEVILLA Secano

**Datos considerados para el Cálculo de la Carga Ganadera mínima y máxima del expediente**

Explotación	Especie	Inscrito en Sipea y Admisible	Ugm Calculada para CG Mínima	Ugm Calculada para CG Máxima
ES410330000120	PORCINO	NO	0,00	11,12
ES410330000666	OVINA	SI	13,19	13,19
ES410330000799	PORCINO	NO	0,00	0,00
			13,19	24,31

Superficie determinada para Cálculo Carga Ganadera Mínima: 48,43 ha

Superficie determinada para Cálculo Carga Ganadera Máxima: 48,43 ha

Carga Ganadera Mínima Expediente: 0,27 ugm/ha

Carga Ganadera Máxima Expediente: 0,50 ugm/ha

Los importes del Grupo de Pago de pastos de este expediente han sido ajustados por no llegar a la carga ganadera mínima de 0,3

**Recintos Determinados para el Cálculo de Garga Ganadera Mínima**

REF.	REFERENCIA SIGPAC	CULTIVO	DESCRIPCIÓN CULTIVO	S/R	SUP. RESUELTA (ha)
1700000007104325	41-033-034-00112-00022	62000	PASTOS PERMANENTES DE 5 O MAS AÑOS-SIN VARIEDAD	S	0,14
1700000007104326	41-033-040-00016-00003	62000	PASTOS PERMANENTES DE 5 O MAS AÑOS-SIN VARIEDAD	S	3,03
1700000007104327	41-033-040-00038-00001	62000	PASTOS PERMANENTES DE 5 O MAS AÑOS-SIN VARIEDAD	S	0,03
1700000007104328	41-033-040-00015-00001	62000	PASTOS PERMANENTES DE 5 O MAS AÑOS-SIN VARIEDAD	S	5,09
1700000007104329	41-033-040-00016-00002	62000	PASTOS PERMANENTES DE 5 O MAS AÑOS-SIN VARIEDAD	S	0,19
1700000007104330	41-033-040-00016-00010	62000	PASTOS PERMANENTES DE 5 O MAS AÑOS-SIN VARIEDAD	S	1,61
1700000007104331	41-033-048-00027-00008	62000	PASTOS PERMANENTES DE 5 O MAS AÑOS-SIN VARIEDAD	S	33,54
1700000007104343	41-033-048-00027-00013	62000	PASTOS PERMANENTES DE 5 O MAS AÑOS-SIN VARIEDAD	S	4,80

**Recintos Determinados para el Cálculo de Garga Ganadera Máxima**

REF.	REFERENCIA SIGPAC	CULTIVO	DESCRIPCIÓN CULTIVO	S/R	SUP. RESUELTA (ha)
1700000007104325	41-033-034-00112-00022	62000	PASTOS PERMANENTES DE 5 O MAS AÑOS-SIN VARIEDAD	S	0,14
1700000007104326	41-033-040-00016-00003	62000	PASTOS PERMANENTES DE 5 O MAS AÑOS-SIN VARIEDAD	S	3,03
1700000007104327	41-033-040-00038-00001	62000	PASTOS PERMANENTES DE 5 O MAS AÑOS-SIN VARIEDAD	S	0,03
1700000007104328	41-033-040-00015-00001	62000	PASTOS PERMANENTES DE 5 O MAS AÑOS-SIN VARIEDAD	S	5,09
1700000007104329	41-033-040-00016-00002	62000	PASTOS PERMANENTES DE 5 O MAS AÑOS-SIN VARIEDAD	S	0,19
1700000007104330	41-033-040-00016-00010	62000	PASTOS PERMANENTES DE 5 O MAS AÑOS-SIN VARIEDAD	S	1,61

(1) Superficie declarada admisible ajustada con la superficie comprometida.  
(2) Factor de penalización valorando el alcance para el tipo de compromiso.Puede verificar la integridad de una copia de este documento mediante la lectura del código QR adjunto o mediante el acceso a la dirección <https://ws050.juntadeandalucia.es/verificarFirma> indicando el código de VERIFICACIÓN

FIRMADO POR

RAQUEL MARIA ESPIN CRESPO

18/12/2024

VERIFICACIÓN

Pk2jmUCNT2ZVULXR6LZ4ED5BQV9F2A

PÁG. 655/2017



**Datos considerados para el Cálculo de la Carga Ganadera mínima y máxima del expediente****Recintos Determinados para el Cálculo de Garga Ganadera Máxima**

REF.	REFERENCIA SIGPAC	CULTIVO	DESCRIPCIÓN CULTIVO	SUP.	
				S/R	RESUELTA (ha)
1700000007104331	41-033-048-00027-00008	62000	PASTOS PERMANENTES DE 5 O MAS AÑOS-SIN VARIEDAD	S	33,54
1700000007104343	41-033-048-00027-00013	62000	PASTOS PERMANENTES DE 5 O MAS AÑOS-SIN VARIEDAD	S	4,80

**Incidencias de carga ganadera****INCIDENCIA DESCRIPCIÓN**

100407	Explotación solicitada no forma parte de ningún organismo de control autorizado para la producción ecológica en Andalucía o fecha de inscripción posterior al plazo establecido ( Anexo I. Criterios de Subvencionabilidad. Orden 28 de marzo de 2023 ). Explotación:ES410330000120 Especie:PORCINO Explotación:ES410330000799 Especie:PORCINO
--------	--

(1) Superficie declarada admisible ajustada con la superficie comprometida.  
(2) Factor de penalización valorando el alcance para el tipo de compromiso.

Puede verificar la integridad de una copia de este documento mediante la lectura del código QR adjunto o mediante el acceso a la dirección <https://ws050.juntadeandalucia.es/verificarFirma> indicando el código de VERIFICACIÓN

FIRMADO POR

RAQUEL MARIA ESPIN CRESPO

18/12/2024

VERIFICACIÓN

Pk2jmUCNT2ZVULXR6LZ4ED5BQV9F2A

PÁG. 656/2017



**APELLIDOS Y NOMBRE / RAZÓN SOCIAL**

EL VALLISCAL S.C.

**NIF**  
\*\*\*2827\***EXPEDIENTE**  
1034348**ANUALIDAD DE PAGO**

1ª

**IMPORTES POR ANUALIDAD**

	2023	2024	2025	2026	2027
<b>IMPORTE MÁXIMO SUBVENCIONABLE</b>	5.164,48 €	5.164,48 €	5.164,48 €	5.164,48 €	5.164,48 €
<b>IMPORTE MEDIO DE TRANSFERENCIA (€/ha)</b>	349,66 €	349,66 €	349,66 €	349,66 €	349,66 €

**RESUMEN DE UNIDADES**

Cód	GRUPO DE PAGO	Sup. Dec. Admisible (ha)	Sup. Comprometida (ha)	Sup. ajustada compromiso (1) (ha)	% sobredec.	Sup. Resuelta (ha)	Importe Declarado	Importe Topado	Importe Resuelto	Importe tras sobredec.
433	FRUTALES REGADÍO	26,09		14,77	0,00	14,77	5.164,48	5.164,48	5.164,48	5.164,48
<b>TOTAL</b>		26,09	14,77	14,77		14,77	5.164,48	5.164,48	5.164,48	5.164,48

**APLICACIÓN DE REDUCCIONES Y PENALIZACIONES**

GRUPO DE PAGO	Importe Calculado	Importe prereduc.	Criterios de subvencionabilidad y compromisos	Presentación tardía	Omisión declaración	Condicionalidad	IMPORTE (Euros) RESUELTO
FRUTALES REGADÍO	5.164,48	5.164,48	0,00	0,00	0,00	0,00	5.164,48
<b>TOTAL</b>	5.164,48	5.164,48					5.164,48

**RESUMEN DE PAGOS****IMPORTE ( Euros )**

	RESUELTO	FEADER	MAPA	CAPADR
FRUTALES REGADÍO - Pago realizado	5.164,48 €	4.389,81 €	506,64 €	268,03 €

**RECINTOS RESUELTOS**

REF.	REFERENCIA SIGPAC	CULTIVO DESCRIPCIÓN CULTIVO	S/R G.PAGO	PEND. MEDIA (%)	SUP. DEC. ADMISIBLE (ha)	SUP. COMPROM. (ha)	SUP. AJUSTADA COMPR.(1) (ha)	SUP. CONY. SIGPAC (ha)	SUP. CERTIE (ha)	SUP. CAMPO (ha)	SUP. CAMPO DETER. CULT. DECLARADO (ha)	SUP. DEC. REDUCIDA (ha)	SUP. RESUELTA (ha)
-1201435	41-081-001-00018-009	206001 NARANJO-LANE LATE	R 433	3,30	1,20	0,55	0,55		1,20			0,55	0,55
-1201434	41-081-001-00018-009	206004 NARANJO-NAVELINA	R 433	3,30	2,40	1,10	1,10		2,40			1,10	1,10
-424158	41-081-001-00014-002	206001 NARANJO-LANE LATE	R 433	1,00	0,78	0,08	0,08		0,81			0,08	0,08
1700000004852057	41-081-001-00014-002	206008 NARANJO-SALUSTIANA	R 433	1,00	7,07	0,70	0,70		7,04			0,70	0,70
1700000004852058	41-081-001-00016-003	206001 NARANJO-LANE LATE	R 433	1,10	5,29	5,29	5,29		5,29			5,29	5,29
1700000004852059	41-081-001-00016-001	206004 NARANJO-NAVELINA	R 433	1,10	0,68	0,68	0,68		0,68			0,68	0,68
1700000004852060	41-081-001-00017-001	206237 NARANJO-COMUNA	R 433	3,10	3,16	3,16	3,16		3,16			3,16	3,16
1700000004852061	41-081-001-00015-001	206001 NARANJO-LANE LATE	R 433	3,40	1,26	1,26	1,26		1,26			1,26	1,26
1700000004852062	41-081-001-00018-009	206004 NARANJO-NAVELINA	R 433	3,30	4,25	1,95	1,95		4,25			1,95	1,95

**INCIDENCIAS****INCIDENCIA DESCRIPCIÓN**

- 100400 Recinto con cultivo, variedad, régimen de explotación o uso Sigpac no compatible con la operación solicitada ( Anexo IV.I Cultivos y variedades elegibles para las Intervenciones. Orden de 28 de marzo de 2023 ).  
Ref:-1534366 Recinto:41-081-001-00018-00005 Cultivo:206004 NARANJO-NAVELINA Secano Uso:CI
- 100424 Solicita recinto que no está comprometido para la operación.  
Ref:-1534366 Recinto:41-081-001-00018-00005 Cultivo:206004 NARANJO-NAVELINA Secano

(1) Superficie declarada admisible ajustada con la superficie comprometida.  
(2) Factor de penalización valorando el alcance para el tipo de compromiso.

Puede verificar la integridad de una copia de este documento mediante la lectura del código QR adjunto o mediante el acceso a la dirección <https://ws050.juntadeandalucia.es/verificarFirma> indicando el código de VERIFICACIÓN

FIRMADO POR

RAQUEL MARIA ESPIN CRESPO

18/12/2024

VERIFICACIÓN

Pk2jmUCNT2ZVULXR6LZ4ED5BQV9F2A

PÁG. 657/2017



**APELLIDOS Y NOMBRE / RAZÓN SOCIAL**

ELEQUELE, S.C.

**NIF**  
\*\*\*7221\***EXPEDIENTE**  
1228459**ANUALIDAD DE PAGO**  
1ª**IMPORTES POR ANUALIDAD**

	2023	2024	2025	2026	2027
<b>IMPORTE MÁXIMO SUBVENCIONABLE</b>	2.342,65 €	2.342,65 €	2.342,65 €	2.342,65 €	2.342,65 €
<b>IMPORTE MEDIO DE TRANSFERENCIA (€/ha)</b>	247,90 €	247,90 €	247,90 €	247,90 €	247,90 €

**RESUMEN DE UNIDADES**

Cód	GRUPO DE PAGO	Sup. Dec. Admisible (ha)	Sup. Comprometida (ha)	Sup. ajustada compromiso (1) (ha)	% sobredec.	Sup. Resuelta (ha)	Importe Declarado	Importe Topado	Importe Resuelto	Importe tras sobredec.
429	OLIVAR	9,45		9,45	0,00	9,45	2.342,65	2.342,65	2.342,65	2.342,65
<b>TOTAL</b>		9,45	9,45	9,45		9,45	2.342,65	2.342,65	2.342,65	2.342,65

**APLICACIÓN DE REDUCCIONES Y PENALIZACIONES**

GRUPO DE PAGO	Importe Calculado	Importe prereduc.	Criterios de subvencionabilidad y compromisos	Presentación tardía	Omisión declaración	Condicionalidad	IMPORTE (Euros) RESUELTO
OLIVAR	2.342,65	2.342,65	0,00	0,00	0,00	0,00	2.342,65
<b>TOTAL</b>	2.342,65	2.342,65					2.342,65

**RESUMEN DE PAGOS****IMPORTE ( Euros )**

	RESUELTO	FEADER	MAPA	CAPADR
OLIVAR - Pago realizado	2.342,65 €	1.991,25 €	229,81 €	121,59 €

**RECINTOS RESUELTOS**

REF.	REFERENCIA SIGPAC	CULTIVO	DESCRIPCIÓN CULTIVO	S/R G.PAGO	PEND. MEDIA (%)	SUP. DEC. ADMISIBLE (ha)	SUP. COMPROM. (ha)	SUP. AJUSTADA COMPR.(1) (ha)	SUP. CONY. SIGPAC (ha)	SUP. CERTIE (ha)	SUP. CAMPO (ha)	SUP. CAMPO DETER. CULT. DECLARADO (ha)	SUP. DEC. REDUCIDA (ha)	SUP. RESUELTA (ha)
4655917	41-033-048-09006-003	101268	OLIVAR-PICO LIMON	S 429	22,80	0,10	0,10	0,10	0,10	0,10			0,10	0,10
1700000005816437	41-033-046-00034-006	101268	OLIVAR-PICO LIMON	S 429	14,00	3,38	3,38	3,38	3,38	3,38			3,38	3,38
1700000005816439	41-033-048-00048-003	101268	OLIVAR-PICO LIMON	S 429	30,40	5,21	5,21	5,21	5,21	5,21			5,21	5,21
1700000005816440	41-033-046-00034-012	101268	OLIVAR-PICO LIMON	S 429	3,00	0,04	0,04	0,04	0,04	0,04			0,04	0,04
1700000005816441	41-033-046-00034-008	101268	OLIVAR-PICO LIMON	S 429	2,60	0,72	0,72	0,72	0,72	0,72			0,72	0,72

(1) Superficie declarada admisible ajustada con la superficie comprometida.  
(2) Factor de penalización valorando el alcance para el tipo de compromiso.Puede verificar la integridad de una copia de este documento mediante la lectura del código QR adjunto o mediante el acceso a la dirección <https://ws050.juntadeandalucia.es/verificarFirma> indicando el código de VERIFICACIÓN

FIRMADO POR

RAQUEL MARIA ESPIN CRESPO

18/12/2024

VERIFICACIÓN

Pk2jmUCNT2ZVULXR6LZ4ED5BQV9F2A

PÁG. 658/2017



**APELLIDOS Y NOMBRE / RAZÓN SOCIAL**

ENTRECAMINOS SC

**NIF**  
\*\*\*9880\***EXPEDIENTE**  
1083485**ANUALIDAD DE PAGO**

1ª

**IMPORTES POR ANUALIDAD**

	2023	2024	2025	2026	2027
<b>IMPORTE MÁXIMO SUBVENCIONABLE</b>	5.601,55 €	5.601,55 €	5.601,55 €	5.601,55 €	5.601,55 €
<b>IMPORTE MEDIO DE TRANSFERENCIA (€/ha)</b>	349,66 €	349,66 €	349,66 €	349,66 €	349,66 €

**RESUMEN DE UNIDADES**

Cód	GRUPO DE PAGO	Sup. Dec. Admisible (ha)	Sup. Comprometida (ha)	Sup. ajustada compromiso (1) (ha)	% sobredec.	Sup. Resuelta (ha)	Importe Declarado	Importe Topado	Importe Resuelto	Importe tras sobredec.
433	FRUTALES REGADÍO	16,02		16,02	0,00	16,02	5.601,55	5.601,55	5.601,55	5.601,55
<b>TOTAL</b>		16,02	16,02	16,02		16,02	5.601,55	5.601,55	5.601,55	5.601,55

**APLICACIÓN DE REDUCCIONES Y PENALIZACIONES**

GRUPO DE PAGO	Importe Calculado	Importe prereduc.	Criterios de subvencionabilidad y compromisos	Presentación tardía	Omisión declaración	Condicionalidad	IMPORTE (Euros) RESUELTO
FRUTALES REGADÍO	5.601,55	5.601,55	0,00	0,00	0,00	0,00	5.601,55
<b>TOTAL</b>	5.601,55	5.601,55					5.601,55

**RESUMEN DE PAGOS****IMPORTE ( Euros )**

	RESUELTO	FEADER	MAPA	CAPADR
FRUTALES REGADÍO - Pago realizado	5.601,55 €	4.761,32 €	549,51 €	290,72 €

**RECINTOS RESUELTOS**

REF.	REFERENCIA SIGPAC	CULTIVO	DESCRIPCIÓN CULTIVO	S/R G.PAGO	PEND. MEDIA (%)	SUP. DEC. ADMISIBLE (ha)	SUP. COMPROM. (ha)	SUP. AJUSTADA COMPR.(1) (ha)	SUP. CONY. SIGPAC (ha)	SUP. CERTIE (ha)	SUP. CAMPO (ha)	SUP. CAMPO DETER. CULT. DECLARADO (ha)	SUP. DEC. REDUCIDA (ha)	SUP. RESUELTA (ha)
1700000005556403	41-018-008-00010-003	206308	NARANJO-VALENCIA LATE	R	433	0,70	16,02	16,02	16,02	16,02			16,02	16,02

(1) Superficie declarada admisible ajustada con la superficie comprometida.  
(2) Factor de penalización valorando el alcance para el tipo de compromiso.

Puede verificar la integridad de una copia de este documento mediante la lectura del código QR adjunto o mediante el acceso a la dirección <https://ws050.juntadeandalucia.es/verificarFirma> indicando el código de VERIFICACIÓN

FIRMADO POR

RAQUEL MARIA ESPIN CRESPO

18/12/2024

VERIFICACIÓN

Pk2jmUCNT2ZVULXR6LZ4ED5BQV9F2A

PÁG. 659/2017



**APELLIDOS Y NOMBRE / RAZÓN SOCIAL**

EOLOARROZ SL

NIF  
\*\*\*6522\*EXPEDIENTE  
1119516**ANUALIDAD DE PAGO**

1ª

**IMPORTES POR ANUALIDAD**

	2023	2024	2025	2026	2027
IMPORTE MÁXIMO SUBVENCIONABLE	15.117,00 €	15.117,00 €	15.117,00 €	15.117,00 €	15.117,00 €
IMPORTE MEDIO DE TRANSFERENCIA (€/ha)	151,17 €	151,17 €	151,17 €	151,17 €	151,17 €

**RESUMEN DE UNIDADES**

Cód	GRUPO DE PAGO	Sup. Dec. Admisible (ha)	Sup. Comprometida (ha)	Sup. ajustada compromiso (1) (ha)	% sobredec.	Sup. Resuelta (ha)	Importe Declarado	Importe Topado	Importe Resuelto	Importe tras sobredec.
426	HERBÁCEOS	132,10		100,00	0,00	100,00	15.117,00	15.117,00	15.117,00	15.117,00
<b>TOTAL</b>		132,10	100,00	100,00		100,00	15.117,00	15.117,00	15.117,00	15.117,00

**APLICACIÓN DE REDUCCIONES Y PENALIZACIONES**

GRUPO DE PAGO	Importe Calculado	Importe prereduc.	Criterios de subvencionabilidad y compromisos	Presentación tardía	Omisión declaración	Condicionalidad	IMPORTE (Euros) RESUELTO
HERBÁCEOS	15.117,00	15.117,00	0,00	0,00	0,00	0,00	15.117,00
<b>TOTAL</b>	15.117,00	15.117,00					15.117,00

**RESUMEN DE PAGOS****IMPORTE ( Euros )**

	RESUELTO	FEADER	MAPA	CAPADR
HERBÁCEOS - Pago realizado	15.117,00 €	12.849,45 €	1.482,98 €	784,57 €

**RECINTOS RESUELTOS**

REF.	REFERENCIA SIGPAC	CULTIVO	DESCRIPCIÓN CULTIVO	S/R G.PAGO	PEND. MEDIA (%)	SUP. DEC. ADMISIBLE (ha)	SUP. COMPROM. (ha)	SUP. AJUSTADA COMPR.(1) (ha)	SUP. CONY. SIGPAC (ha)	SUP. CERTIE (ha)	SUP. CAMPO (ha)	SUP. CAMPO DETER. CULT. DECLARADO (ha)	SUP. DEC. REDUCIDA (ha)	SUP. RESUELTA (ha)
4755185	41-012-049-00125-003	1037	TRIGO BLANDO-ARTUR NICK	R 426	0,30	12,58	12,58	12,58		12,58			12,58	12,58
4755186	41-012-049-00119-001	1037	TRIGO BLANDO-ARTUR NICK	R 426	0,40	13,27	13,27	13,27		13,27			13,27	13,27
4755187	41-012-049-00117-002	40193	GUISANTES-KAYANNE	R 426	0,30	13,69	13,69	13,69		13,69			13,69	13,69
4755188	41-012-049-00118-001	1037	TRIGO BLANDO-ARTUR NICK	R 426	0,30	12,22	12,22	12,22		12,22			12,22	12,22
4755189	41-012-049-00115-002	1037	TRIGO BLANDO-ARTUR NICK	R 426	0,40	11,57	11,57	11,57		11,57			11,57	11,57
4755190	41-012-049-00116-001	1037	TRIGO BLANDO-ARTUR NICK	R 426	0,60	11,02	11,02	11,02		11,02			11,02	11,02
4755191	41-012-049-00126-003	1037	TRIGO BLANDO-ARTUR NICK	R 426	0,30	7,68	7,68	7,68		7,68			7,68	7,68
4755192	41-012-049-00122-002	1037	TRIGO BLANDO-ARTUR NICK	R 426	0,70	7,83	7,83	7,83		7,83			7,83	7,83
4755193	41-012-049-00123-003	1037	TRIGO BLANDO-ARTUR NICK	R 426	0,60	7,73	7,73	7,73		7,73			7,73	7,73
4755194	41-012-049-00126-002	1037	TRIGO BLANDO-ARTUR NICK	R 426	0,30	7,18	7,18	7,18		7,18			7,18	7,18
4755195	41-012-049-00120-001	1037	TRIGO BLANDO-ARTUR NICK	R 426	0,40	13,10	13,10	13,10		13,10			13,10	13,10
4755196	41-012-049-00121-001	1037	TRIGO BLANDO-ARTUR NICK	R 426	0,40	14,23	14,23	14,23		14,23			14,23	14,23

(1) Superficie declarada admisible ajustada con la superficie comprometida.  
(2) Factor de penalización valorando el alcance para el tipo de compromiso.Puede verificar la integridad de una copia de este documento mediante la lectura del código QR adjunto o mediante el acceso a la dirección <https://ws050.juntadeandalucia.es/verificarFirma> indicando el código de VERIFICACIÓN

FIRMADO POR

RAQUEL MARIA ESPIN CRESPO

18/12/2024

VERIFICACIÓN

Pk2jmUCNT2ZVULXR6LZ4ED5BQV9F2A

PÁG. 660/2017





**APELLIDOS Y NOMBRE / RAZÓN SOCIAL**

ESCALANTE ESCALANTE GABRIEL

**NIF**

\*\*\*3777\*

**EXPEDIENTE**

1243331

**ANUALIDAD DE PAGO**

1ª

**IMPORTES POR ANUALIDAD**

	2023	2024	2025	2026	2027
IMPORTE MÁXIMO SUBVENCIONABLE	8.225,32 €	8.225,32 €	8.225,32 €	8.225,32 €	8.225,32 €
IMPORTE MEDIO DE TRANSFERENCIA (€/ha)	247,90 €	247,90 €	247,90 €	247,90 €	247,90 €

**RESUMEN DE UNIDADES**

Cód	GRUPO DE PAGO	Sup. Dec. Admisible (ha)	Sup. Comprometida (ha)	Sup. ajustada compromiso (1) (ha)	% sobredec.	Sup. Resuelta (ha)	Importe Declarado	Importe Topado	Importe Resuelto	Importe tras sobredec.
429	OLIVAR	33,28		33,18	0,00	33,18	8.225,32	8.225,32	8.225,32	8.225,32
<b>TOTAL</b>		33,28	33,18	33,18		33,18	8.225,32	8.225,32	8.225,32	8.225,32

**APLICACIÓN DE REDUCCIONES Y PENALIZACIONES**

GRUPO DE PAGO	Importe Calculado	Importe prereduc.	Criterios de subvencionabilidad y compromisos	Presentación tardía	Omisión declaración	Condicionalidad	IMPORTE (Euros) RESUELTO
OLIVAR	8.225,32		0,00	0,00	0,00	0,00	8.225,32
<b>TOTAL</b>	8.225,32	8.225,32					8.225,32

**RESUMEN DE PAGOS****IMPORTE ( Euros )**

	RESUELTO	FEADER	MAPA	CAPADR
OLIVAR - Pago realizado	8.225,32 €	6.991,52 €	806,90 €	426,90 €

**RECINTOS RESUELTOS**

REF.	REFERENCIA SIGPAC	CULTIVO DESCRIPCIÓN CULTIVO	S/R G.PAGO	PEND. MEDIA (%)	SUP. DEC. ADMISIBLE (ha)	SUP. COMPROM. (ha)	SUP. AJUSTADA COMPR.(1) (ha)	SUP. CONY. SIGPAC (ha)	SUP. CERTIE (ha)	SUP. CAMPO (ha)	SUP. CAMPO DETER. CULT. DECLARADO (ha)	SUP. DEC. REDUCIDA (ha)	SUP. RESUELTA (ha)
1700000005268080	41-065-027-00024-006	101218 OLIVAR-MANZANILLA DE SEVILLA	S 429	14,30	6,69	6,69	6,69		6,72			6,69	6,69
170000000526261	41-065-027-00024-005	101218 OLIVAR-MANZANILLA DE SEVILLA	S 429	10,40	0,40	0,38	0,38		0,40			0,38	0,38
170000000526262	41-065-027-00024-006	101218 OLIVAR-MANZANILLA DE SEVILLA	S 429	14,30	6,42	6,34	6,34		6,37			6,34	6,34
1700000005989471	41-065-027-00024-006	101218 OLIVAR-MANZANILLA DE SEVILLA	S 429	14,30	6,76	6,76	6,76		6,79			6,76	6,76
1700000005989472	41-065-027-00029-006	101218 OLIVAR-MANZANILLA DE SEVILLA	S 429	5,80	0,06	0,06	0,06		0,06			0,06	0,06
1700000006158398	11-029-027-00028-002	101218 OLIVAR-MANZANILLA DE SEVILLA	S 429	22,40	12,95	12,95	12,95		12,95			12,95	12,95

**INCIDENCIAS****INCIDENCIA DESCRIPCIÓN**

- 4272 Verifica que las líneas de declaración de las Solicitudes Únicas no tienen solapes con la capa de Retroactividad Gráfica (ambas de la misma campaña) a nivel de expediente/línea de declaración gráfica de la solicitud.  
 Ref:170000000526261 Recinto:41-065-027-00024-00005 Cultivo: - Agregado de la referencia del recinto.:0 Zona de la referencia del recinto.:0 Superficie solapada.:0,02 Id. Incid.:101092139  
 Ref:170000000526262 Recinto:41-065-027-00024-00006 Cultivo: - Agregado de la referencia del recinto.:0 Zona de la referencia del recinto.:0 Superficie solapada.:0,02 Id. Incid.:101092140  
 Ref:170000000526262 Recinto:41-065-027-00024-00006 Cultivo: - Agregado de la referencia del recinto.:0 Zona de la referencia del recinto.:0 Superficie solapada.:0,02 Id. Incid.:101092141  
 Ref:170000000526262 Recinto:41-065-027-00024-00006 Cultivo: - Agregado de la referencia del recinto.:0 Zona de la referencia del recinto.:0 Superficie solapada.:0,04 Id. Incid.:101092142

(1) Superficie declarada admisible ajustada con la superficie comprometida.  
 (2) Factor de penalización valorando el alcance para el tipo de compromiso.

Puede verificar la integridad de una copia de este documento mediante la lectura del código QR adjunto o mediante el acceso a la dirección <https://ws050.juntadeandalucia.es/verificarFirma> indicando el código de VERIFICACIÓN

FIRMADO POR

RAQUEL MARIA ESPIN CRESPO

18/12/2024

VERIFICACIÓN

Pk2jmUCNT2ZVULXR6LZ4ED5BQV9F2A

PÁG. 661/2017



**APELLIDOS Y NOMBRE / RAZÓN SOCIAL**

ESCALERA ALVAREZ ISABEL MARIA

**NIF**

\*\*\*8766\*

**EXPEDIENTE**

1040055

**ANUALIDAD DE PAGO**

1ª

**IMPORTES POR ANUALIDAD**

	2023	2024	2025	2026	2027
IMPORTE MÁXIMO SUBVENCIONABLE	9.916,00 €	9.916,00 €	9.916,00 €	9.916,00 €	9.916,00 €
IMPORTE MEDIO DE TRANSFERENCIA (€/ha)	247,90 €	247,90 €	247,90 €	247,90 €	247,90 €

**RESUMEN DE UNIDADES**

Cód	GRUPO DE PAGO	Sup. Dec. Admisible (ha)	Sup. Comprometida (ha)	Sup. ajustada compromiso (1) (ha)	% sobredec.	Sup. Resuelta (ha)	Importe Declarado	Importe Topado	Importe Resuelto	Importe tras sobredec.
429	OLIVAR	52,04		40,00	0,00	40,00	9.916,00	9.916,00	9.916,00	9.916,00
<b>TOTAL</b>		52,04	40,00	40,00		40,00	9.916,00	9.916,00	9.916,00	9.916,00

**APLICACIÓN DE REDUCCIONES Y PENALIZACIONES**

GRUPO DE PAGO	Importe Calculado	Importe prereduc.	Criterios de subvencionabilidad y compromisos	Presentación tardía	Omisión declaración	Condicionalidad	IMPORTE (Euros) RESUELTO
OLIVAR	9.916,00	9.916,00	0,00	0,00	0,00	0,00	9.916,00
<b>TOTAL</b>	9.916,00	9.916,00					9.916,00

**RESUMEN DE PAGOS****IMPORTE ( Euros )**

	RESUELTO	FEADER	MAPA	CAPADR
OLIVAR - Pago realizado	9.916,00 €	8.428,60 €	972,76 €	514,64 €

**RECINTOS RESUELTOS**

REF.	REFERENCIA SIGPAC	CULTIVO	DESCRIPCIÓN CULTIVO	S/R G.PAGO	PEND. MEDIA (%)	SUP. DEC. ADMISIBLE (ha)	SUP. COMPROM. (ha)	SUP. AJUSTADA COMPR.(1) (ha)	SUP. CONY. SIGPAC (ha)	SUP. CERTIE (ha)	SUP. CAMPO (ha)	SUP. CAMPO DETER. CULT. DECLARADO (ha)	SUP. DEC. REDUCIDA (ha)	SUP. RESUELTA (ha)
-1474694	41-082-014-00021-001	101138	OLIVAR-HOJIBLANCA	S	429	6,50	3,62	3,59	3,59	3,71			3,59	3,59
1700000002720576	41-082-014-00003-001	101138	OLIVAR-HOJIBLANCA	S	429	5,50	48,42	48,42	48,42	48,42			48,42	48,42

**INCIDENCIAS****INCIDENCIA DESCRIPCIÓN**

- 4272 Verifica que las líneas de declaración de las Solicitudes Únicas no tienen solapes con la capa de Retroactividad Gráfica (ambas de la misma campaña) a nivel de expediente/línea de declaración gráfica de la solicitud.  
Ref:-1474694 Recinto:41-082-014-00021-00001 Cultivo: - Agregado de la referencia del recinto.:0 Zona de la referencia del recinto.:0 Superficie solapada.:0,03 Id. Incid.:101087634

(1) Superficie declarada admisible ajustada con la superficie comprometida.  
(2) Factor de penalización valorando el alcance para el tipo de compromiso.

Puede verificar la integridad de una copia de este documento mediante la lectura del código QR adjunto o mediante el acceso a la dirección <https://ws050.juntadeandalucia.es/verificarFirma> indicando el código de VERIFICACIÓN

FIRMADO POR

RAQUEL MARIA ESPIN CRESPO

18/12/2024

VERIFICACIÓN

Pk2jmUCNT2ZVULXR6LZ4ED5BQV9F2A

PÁG. 662/2017



**APELLIDOS Y NOMBRE / RAZÓN SOCIAL**

ESCALERA ALVAREZ JUAN FRANCISCO

**NIF**

\*\*\*8767\*

**EXPEDIENTE**

1040331

**ANUALIDAD DE PAGO**

1ª

**IMPORTES POR ANUALIDAD**

	2023	2024	2025	2026	2027
IMPORTE MÁXIMO SUBVENCIONABLE	5.349,68 €	5.349,68 €	5.349,68 €	5.349,68 €	5.349,68 €
IMPORTE MEDIO DE TRANSFERENCIA (€/ha)	247,90 €	247,90 €	247,90 €	247,90 €	247,90 €

**RESUMEN DE UNIDADES**

Cód	GRUPO DE PAGO	Sup. Dec. Admisible (ha)	Sup. Comprometida (ha)	Sup. ajustada compromiso (1) (ha)	% sobredec.	Sup. Resuelta (ha)	Importe Declarado	Importe Topado	Importe Resuelto	Importe tras sobredec.
429	OLIVAR	21,58		21,58	0,00	21,58	5.349,68	5.349,68	5.349,68	5.349,68
<b>TOTAL</b>		21,58	21,58	21,58		21,58	5.349,68	5.349,68	5.349,68	5.349,68

**APLICACIÓN DE REDUCCIONES Y PENALIZACIONES**

GRUPO DE PAGO	Importe Calculado	Importe prereduc.	Criterios de subvencionabilidad y compromisos	Presentación tardía	Omisión declaración	Condicionalidad	IMPORTE (Euros) RESUELTO
OLIVAR	5.349,68	5.349,68	0,00	0,00	0,00	0,00	5.349,68
<b>TOTAL</b>	5.349,68	5.349,68					5.349,68

**RESUMEN DE PAGOS****IMPORTE ( Euros )**

	RESUELTO	FEADER	MAPA	CAPADR
OLIVAR - Pago realizado	5.349,68 €	4.547,23 €	524,80 €	277,65 €

**RECINTOS RESUELTOS**

REF.	REFERENCIA SIGPAC	CULTIVO	DESCRIPCIÓN CULTIVO	S/R	G.PAGO	PEND. MEDIA (%)	SUP. DEC. ADMISIBLE (ha)	SUP. COMPROM. (ha)	SUP. AJUSTADA COMPR.(1) (ha)	SUP. CONY. SIGPAC (ha)	SUP. CERTIE (ha)	SUP. CAMPO (ha)	SUP. CAMPO DETER. CULT. DECLARADO (ha)	SUP. DEC. REDUCIDA (ha)	SUP. RESUELTA (ha)
1700000002251895	41-082-015-00030-001	101138	OLIVAR-HOJIBLANCA	S	429	3,40	21,58	21,58	21,58		21,58			21,58	21,58

(1) Superficie declarada admisible ajustada con la superficie comprometida.  
 (2) Factor de penalización valorando el alcance para el tipo de compromiso.

Puede verificar la integridad de una copia de este documento mediante la lectura del código QR adjunto o mediante el acceso a la dirección <https://ws050.juntadeandalucia.es/verificarFirma> indicando el código de VERIFICACIÓN

FIRMADO POR

RAQUEL MARIA ESPIN CRESPO

18/12/2024

VERIFICACIÓN

Pk2jmUCNT2ZVULXR6LZ4ED5BQV9F2A

PÁG. 663/2017



**APELLIDOS Y NOMBRE / RAZÓN SOCIAL**

ESCALERA ALVAREZ MANUEL

**NIF**

\*\*\*4126\*

**EXPEDIENTE**

1039654

**ANUALIDAD DE PAGO**

1ª

**IMPORTES POR ANUALIDAD**

	2023	2024	2025	2026	2027
<b>IMPORTE MÁXIMO SUBVENCIONABLE</b>	1.056,05 €	1.056,05 €	1.056,05 €	1.056,05 €	1.056,05 €
<b>IMPORTE MEDIO DE TRANSFERENCIA (€/ha)</b>	247,90 €	247,90 €	247,90 €	247,90 €	247,90 €

**RESUMEN DE UNIDADES**

Cód	GRUPO DE PAGO	Sup. Dec. Admisible (ha)	Sup. Comprometida (ha)	Sup. ajustada compromiso (1) (ha)	% sobredec.	Sup. Resuelta (ha)	Importe Declarado	Importe Topado	Importe Resuelto	Importe tras sobredec.
429	OLIVAR	4,26		4,26	0,00	4,26	1.056,05	1.056,05	1.056,05	1.056,05
<b>TOTAL</b>		4,26	4,26	4,26		4,26	1.056,05	1.056,05	1.056,05	1.056,05

**APLICACIÓN DE REDUCCIONES Y PENALIZACIONES**

GRUPO DE PAGO	Importe Calculado	Importe prereduc.	Criterios de subvencionabilidad y compromisos	Presentación tardía	Omisión declaración	Condicionalidad	IMPORTE (Euros) RESUELTO
OLIVAR	1.056,05	1.056,05	0,00	0,00	0,00	0,00	1.056,05
<b>TOTAL</b>	1.056,05	1.056,05					1.056,05

**RESUMEN DE PAGOS****IMPORTE ( Euros )**

	RESUELTO	FEADER	MAPA	CAPADR
OLIVAR - Pago realizado	1.056,05 €	897,64 €	103,60 €	54,81 €

**RECINTOS RESUELTOS**

REF.	REFERENCIA SIGPAC	CULTIVO	DESCRIPCIÓN CULTIVO	S/R G.PAGO	PEND. MEDIA (%)	SUP. DEC. ADMISIBLE (ha)	SUP. COMPROM. (ha)	SUP. AJUSTADA COMPR.(1) (ha)	SUP. CONY. SIGPAC (ha)	SUP. CERTIE (ha)	SUP. CAMPO (ha)	SUP. CAMPO DETER. CULT. DECLARADO (ha)	SUP. DEC. REDUCIDA (ha)	SUP. RESUELTA (ha)
-1205680	41-082-001-00120-001	101138	OLIVAR-HOJIBLANCA	S 429	2,30	0,96	0,96	0,96		0,96			0,96	0,96
1700000002252606	41-082-009-00003-001	101138	OLIVAR-HOJIBLANCA	S 429	4,10	1,40	1,40	1,40		1,40			1,40	1,40
1700000002252607	41-082-009-00092-001	101138	OLIVAR-HOJIBLANCA	S 429	11,30	1,90	1,90	1,90		1,90			1,90	1,90

(1) Superficie declarada admisible ajustada con la superficie comprometida.  
(2) Factor de penalización valorando el alcance para el tipo de compromiso.

Puede verificar la integridad de una copia de este documento mediante la lectura del código QR adjunto o mediante el acceso a la dirección <https://ws050.juntadeandalucia.es/verificarFirma> indicando el código de VERIFICACIÓN

FIRMADO POR

RAQUEL MARIA ESPIN CRESPO

18/12/2024

VERIFICACIÓN

Pk2jmUCNT2ZVULXR6LZ4ED5BQV9F2A

PÁG. 664/2017



**APELLIDOS Y NOMBRE / RAZÓN SOCIAL**

ESCRIBANO CARBALLIDO DAVID

**NIF**

\*\*\*8429\*

**EXPEDIENTE**

1214283

**ANUALIDAD DE PAGO**

1ª

**IMPORTES POR ANUALIDAD**

	2023	2024	2025	2026	2027
<b>IMPORTE MÁXIMO SUBVENCIONABLE</b>	842,86 €	842,86 €	842,86 €	842,86 €	842,86 €
<b>IMPORTE MEDIO DE TRANSFERENCIA (€/ha)</b>	247,90 €	247,90 €	247,90 €	247,90 €	247,90 €

**RESUMEN DE UNIDADES**

Cód	GRUPO DE PAGO	Sup. Dec. Admisible (ha)	Sup. Comprometida (ha)	Sup. ajustada compromiso (1) (ha)	% sobredec.	Sup. Resuelta (ha)	Importe Declarado	Importe Topado	Importe Resuelto	Importe tras sobredec.
429	OLIVAR	3,40		3,40	0,00	3,40	842,86	842,86	842,86	842,86
<b>TOTAL</b>		3,40	3,40	3,40		3,40	842,86	842,86	842,86	842,86

**APLICACIÓN DE REDUCCIONES Y PENALIZACIONES**

GRUPO DE PAGO	Importe Calculado	Importe prereduc.	Criterios de subvencionabilidad y compromisos	Presentación tardía	Omisión declaración	Condicionalidad	IMPORTE (Euros) RESUELTO
OLIVAR	842,86	842,86	0,00	0,00	0,00	0,00	842,86
<b>TOTAL</b>	842,86	842,86					842,86

**RESUMEN DE PAGOS****IMPORTE ( Euros )**

	RESUELTO	FEADER	MAPA	CAPADR
OLIVAR - Pago realizado	842,86 €	716,43 €	82,68 €	43,75 €

**RECINTOS RESUELTOS**

REF.	REFERENCIA SIGPAC	CULTIVO	DESCRIPCIÓN CULTIVO	S/R G.PAGO	PEND. MEDIA (%)	SUP. DEC. ADMISIBLE (ha)	SUP. COMPROM. (ha)	SUP. AJUSTADA COMPR.(1) (ha)	SUP. CONY. SIGPAC (ha)	SUP. CERTIE (ha)	SUP. CAMPO (ha)	SUP. CAMPO DETER. CULT. DECLARADO (ha)	SUP. DEC. REDUCIDA (ha)	SUP. RESUELTA (ha)
1700000005679697	41-066-009-00001-002	101010	OLIVAR-PICUAL	S 429	47,90	0,07	0,07	0,07		0,07			0,07	0,07
1700000005679698	41-066-009-00005-001	101010	OLIVAR-PICUAL	S 429	31,70	2,76	2,76	2,76		2,76			2,76	2,76
1700000005679699	41-066-009-00154-002	101010	OLIVAR-PICUAL	S 429	13,00	0,57	0,57	0,57		0,57			0,57	0,57

(1) Superficie declarada admisible ajustada con la superficie comprometida.  
(2) Factor de penalización valorando el alcance para el tipo de compromiso.Puede verificar la integridad de una copia de este documento mediante la lectura del código QR adjunto o mediante el acceso a la dirección <https://ws050.juntadeandalucia.es/verificarFirma> indicando el código de VERIFICACIÓN

FIRMADO POR

RAQUEL MARIA ESPIN CRESPO

18/12/2024

VERIFICACIÓN

Pk2jmUCNT2ZVULXR6LZ4ED5BQV9F2A

PÁG. 665/2017



**APELLIDOS Y NOMBRE / RAZÓN SOCIAL**

ESCRIBANO RUIZ ROSA MARIA

**NIF**

\*\*\*7314\*

**EXPEDIENTE**

1125038

**ANUALIDAD DE PAGO**

1ª

**IMPORTES POR ANUALIDAD**

	2023	2024	2025	2026	2027
<b>IMPORTE MÁXIMO SUBVENCIONABLE</b>	756,10 €	756,10 €	756,10 €	756,10 €	756,10 €
<b>IMPORTE MEDIO DE TRANSFERENCIA (€/ha)</b>	247,90 €	247,90 €	247,90 €	247,90 €	247,90 €

**RESUMEN DE UNIDADES**

Cód	GRUPO DE PAGO	Sup. Dec. Admisible (ha)	Sup. Comprometida (ha)	Sup. ajustada compromiso (1) (ha)	% sobredec.	Sup. Resuelta (ha)	Importe Declarado	Importe Topado	Importe Resuelto	Importe tras sobredec.
429	OLIVAR	3,10		3,05	0,00	3,05	756,10	756,10	756,10	756,10
<b>TOTAL</b>		3,10	3,05	3,05		3,05	756,10	756,10	756,10	756,10

**APLICACIÓN DE REDUCCIONES Y PENALIZACIONES**

GRUPO DE PAGO	Importe Calculado	Importe prereduc.	Criterios de subvencionabilidad y compromisos	Presentación tardía	Omisión declaración	Condicionalidad	IMPORTE (Euros) RESUELTO
OLIVAR	756,10	756,10	0,00	0,00	0,00	0,00	756,10
<b>TOTAL</b>	756,10	756,10					756,10

**RESUMEN DE PAGOS****IMPORTE ( Euros )**

	RESUELTO	FEADER	MAPA	CAPADR
OLIVAR - Pago realizado	756,10 €	642,69 €	74,17 €	39,24 €

**RECINTOS RESUELTOS**

REF.	REFERENCIA SIGPAC	CULTIVO DESCRIPCIÓN CULTIVO	S/R G.PAGO	PEND. MEDIA (%)	SUP. DEC. ADMISIBLE (ha)	SUP. COMPROM. (ha)	SUP. AJUSTADA COMPR.(1) (ha)	SUP. CONY. SIGPAC (ha)	SUP. CERTIE (ha)	SUP. CAMPO (ha)	SUP. CAMPO DETER. CULT. DECLARADO (ha)	SUP. DEC. REDUCIDA (ha)	SUP. RESUELTA (ha)
-545865	41-103-001-00049-006	101138 OLIVAR-HOJIBLANCA	S 429	1,80	1,05	1,00	1,00		1,05			1,00	1,00
1700000004632906	41-103-001-00049-004	101138 OLIVAR-HOJIBLANCA	S 429	1,90	0,62	0,62	0,62		0,62			0,62	0,62
1700000004632907	41-103-001-00085-001	101138 OLIVAR-HOJIBLANCA	S 429	2,10	1,24	1,24	1,24		1,24			1,24	1,24
1700000004632908	41-103-001-00085-002	101003 OLIVAR-ARBEQUINA	S 429	1,90	0,19	0,19	0,19		0,19			0,19	0,19

**INCIDENCIAS****INCIDENCIA DESCRIPCIÓN**

- 4272 Verifica que las líneas de declaración de las Solicitudes Únicas no tienen solapes con la capa de Retroactividad Gráfica (ambas de la misma campaña) a nivel de expediente/línea de declaración gráfica de la solicitud.  
Ref:-545865 Recinto:41-103-001-00049-00006 Cultivo: - Agregado de la referencia del recinto.:0 Zona de la referencia del recinto.:0 Superficie solapada.:0,05 Id. Incid.:101087696
- 100421 Recinto declarado por error para una operación de la 6503, que se ha corregido de oficio marcando la operación correcta, de acuerdo con la fecha de inscripción del recinto en la producción ecológica.  
Ref:1700000004632906 Recinto:41-103-001-00049-00004 Cultivo:101138 OLIVAR-HOJIBLANCA Secano  
Ref:-545865 Recinto:41-103-001-00049-00006 Cultivo:101138 OLIVAR-HOJIBLANCA Secano  
Ref:1700000004632907 Recinto:41-103-001-00085-00001 Cultivo:101138 OLIVAR-HOJIBLANCA Secano  
Ref:1700000004632908 Recinto:41-103-001-00085-00002 Cultivo:101003 OLIVAR-ARBEQUINA Secano

(1) Superficie declarada admisible ajustada con la superficie comprometida.  
(2) Factor de penalización valorando el alcance para el tipo de compromiso.

Puede verificar la integridad de una copia de este documento mediante la lectura del código QR adjunto o mediante el acceso a la dirección <https://ws050.juntadeandalucia.es/verificarFirma> indicando el código de VERIFICACIÓN

FIRMADO POR

RAQUEL MARIA ESPIN CRESPO

18/12/2024

VERIFICACIÓN

Pk2jmUCNT2ZVULXR6LZ4ED5BQV9F2A

PÁG. 666/2017



**APELLIDOS Y NOMBRE / RAZÓN SOCIAL**

ESCRIVA CALDERON VICENTE RAFAEL

**NIF**

\*\*\*9300\*

**EXPEDIENTE**

1016364

**ANUALIDAD DE PAGO**

1ª

**IMPORTES POR ANUALIDAD**

	2023	2024	2025	2026	2027
<b>IMPORTE MÁXIMO SUBVENCIONABLE</b>	1.181,85 €	1.181,85 €	1.181,85 €	1.181,85 €	1.181,85 €
<b>IMPORTE MEDIO DE TRANSFERENCIA (€/ha)</b>	349,66 €	349,66 €	349,66 €	349,66 €	349,66 €

**RESUMEN DE UNIDADES**

Cód	GRUPO DE PAGO	Sup. Dec. Admisible (ha)	Sup. Comprometida (ha)	Sup. ajustada compromiso (1) (ha)	% sobredec.	Sup. Resuelta (ha)	Importe Declarado	Importe Topado	Importe Resuelto	Importe tras sobredec.
433	FRUTALES REGADÍO	3,38		3,38	0,00	3,38	1.181,85	1.181,85	1.181,85	1.181,85
<b>TOTAL</b>		3,38	3,38	3,38		3,38	1.181,85	1.181,85	1.181,85	1.181,85

**APLICACIÓN DE REDUCCIONES Y PENALIZACIONES**

GRUPO DE PAGO	Importe Calculado	Importe prereduc.	Criterios de subvencionabilidad y compromisos	Presentación tardía	Omisión declaración	Condicionalidad	IMPORTE (Euros) RESUELTO
FRUTALES REGADÍO	1.181,85	1.181,85	0,00	0,00	0,00	0,00	1.181,85
<b>TOTAL</b>	1.181,85	1.181,85					1.181,85

**RESUMEN DE PAGOS****IMPORTE ( Euros )**

	RESUELTO	FEADER	MAPA	CAPADR
FRUTALES REGADÍO - Pago realizado	1.181,85 €	1.004,57 €	115,94 €	61,34 €

**RECINTOS RESUELTOS**

REF.	REFERENCIA SIGPAC	CULTIVO	DESCRIPCIÓN CULTIVO	S/R G.PAGO	PEND. MEDIA (%)	SUP. DEC. ADMISIBLE (ha)	SUP. COMPROM. (ha)	SUP. AJUSTADA COMPR.(1) (ha)	SUP. CONV. SIGPAC (ha)	SUP. CERTIE (ha)	SUP. CAMPO (ha)	SUP. CAMPO DETER. CULT. DECLARADO (ha)	SUP. DEC. REDUCIDA (ha)	SUP. RESUELTA (ha)
1700000005602117	41-075-022-00036-001	206308	NARANJO-VALENCIA LATE	R	433	2,40	0,82	0,82	0,82	0,82				0,82
1700000005602118	41-075-022-00040-003	204008	CLEMENTINAS-CLEMENULES	R	433	2,70	2,56	2,56	2,56	2,56			2,56	2,56

(1) Superficie declarada admisible ajustada con la superficie comprometida.  
(2) Factor de penalización valorando el alcance para el tipo de compromiso.Puede verificar la integridad de una copia de este documento mediante la lectura del código QR adjunto o mediante el acceso a la dirección <https://ws050.juntadeandalucia.es/verificarFirma> indicando el código de VERIFICACIÓN

FIRMADO POR

RAQUEL MARIA ESPIN CRESPO

18/12/2024

VERIFICACIÓN

Pk2jmUCNT2ZVULXR6LZ4ED5BQV9F2A

PÁG. 667/2017



**APELLIDOS Y NOMBRE / RAZÓN SOCIAL**

ESPINO IZQUIERDO JOSE ANTONIO

**NIF**

\*\*\*0433\*

**EXPEDIENTE**

1205324

**ANUALIDAD DE PAGO**

1ª

**IMPORTES POR ANUALIDAD**

	2023	2024	2025	2026	2027
<b>IMPORTE MÁXIMO SUBVENCIONABLE</b>	6.161,25 €	6.161,25 €	6.161,25 €	6.161,25 €	6.161,25 €
<b>IMPORTE MEDIO DE TRANSFERENCIA (€/ha)</b>	82,15 €	82,15 €	82,15 €	82,15 €	82,15 €

**RESUMEN DE UNIDADES**

Cód	GRUPO DE PAGO	Sup. Dec. Admisible (ha)	Sup. Comprometida (ha)	Sup. ajustada compromiso (1) (ha)	% sobredec.	Sup. Resuelta (ha)	Importe Declarado	Importe Topado	Importe Resuelto	Importe tras sobredec.
428	PASTOS ASOCIADOS A GANADERÍA ECOLÓGICA	97,11		75,00	0,00	75,00	6.161,25	6.161,25	6.161,25	6.161,25
<b>TOTAL</b>		97,11	75,00	75,00		75,00	6.161,25	6.161,25	6.161,25	6.161,25

**APLICACIÓN DE REDUCCIONES Y PENALIZACIONES**

GRUPO DE PAGO	Importe Calculado	Importe prereduc.	Criterios de subvencionabilidad y compromisos	Presentación tardía	Omisión declaración	Condicionidad	IMPORTE (Euros) RESUELTO
PASTOS ASOCIADOS A GANADERÍA	6.161,25	6.161,25	0,00	0,00	0,00	0,00	6.161,25
<b>TOTAL</b>	6.161,25	6.161,25					6.161,25

**RESUMEN DE PAGOS****IMPORTE (Euros)**

	RESUELTO	FEADER	MAPA	CAPADR
PASTOS ASOCIADOS A GANADERÍA ECOLÓGICA - Pago realizado	6.161,25 €	5.237,06 €	604,42 €	319,77 €

**RECINTOS RESUELTOS**

REE.	REFERENCIA SIGPAC	CULTIVO	DESCRIPCIÓN CULTIVO	S/R G.PAGO	PEND. MEDIA (%)	SUP. DEC. ADMISIBLE (ha)	SUP. COMPROM. (ha)	SUP. AJUSTADA COMPROM. (1) (ha)	SUP. CONV. SIGPAC (ha)	SUP. CERTIF. (ha)	SUP. CAMPO (ha)	SUP. CAMPO DETER. CULT. DECLARADO (ha)	SUP. DEC. REDUCIDA (ha)	SUP. RESUELTA (ha)
6939296	41-073-900-99000-990	62000	PASTOS PERMANENTES DE 5 O MAS AÑOS-SIN VARIEDAD	S 428	18,53	97,11	97,11	97,11		97,12			97,11	97,11

**INCIDENCIAS****INCIDENCIA DESCRIPCIÓN**

- 100407 Explotación solicitada no forma parte de ningún organismo de control autorizado para la producción ecológica en Andalucía o fecha de inscripción posterior al plazo establecido ( Anexo I. Criterios de Subvencionabilidad. Orden 28 de marzo de 2023 ).  
Explotación:ES410730000075 Especie:OVINA  
Explotación:ES410730000075 Especie:PORCINO  
Explotación:ES410730000094 Especie:PORCINO
- 100421 Recinto declarado por error para una operación de la 6503, que se ha corregido de oficio marcando la operación correcta, de acuerdo con la fecha de inscripción del recinto en la producción ecológica.  
Ref:6939296 Recinto:41-073-900-99000-99001 Cultivo:62000 PASTOS PERMANENTES DE 5 O MAS AÑOS-SIN VARIEDAD Secano

(1) Superficie declarada admisible ajustada con la superficie comprometida.  
(2) Factor de penalización valorando el alcance para el tipo de compromiso.

Puede verificar la integridad de una copia de este documento mediante la lectura del código QR adjunto o mediante el acceso a la dirección <https://ws050.juntadeandalucia.es/verificarFirma> indicando el código de VERIFICACIÓN

FIRMADO POR

RAQUEL MARIA ESPIN CRESPO

18/12/2024

VERIFICACIÓN

Pk2jmUCNT2ZVULXR6LZ4ED5BQV9F2A

PÁG. 668/2017





**Datos considerados para el Cálculo de la Carga Ganadera mínima y máxima del expediente**

Explotación	Especie	Inscrito en Sipea y Admisible	Ugm Calculada para CG Mínima	Ugm Calculada para CG Máxima
ES410730000075	BOVINA	SI	6,66	6,66
ES410730000075	OVINA	NO	0,00	7,43
ES410730000075	PORCINO	NO	0,00	0,00
ES410730000094	PORCINO	NO	0,00	0,00
ES410730000809	BOVINA	SI	45,91	45,91
			52,57	60,00

Superficie determinada para Cálculo Carga Ganadera Mínima: 118,97 ha

Superficie determinada para Cálculo Carga Ganadera Máxima: 118,97 ha

Carga Ganadera Mínima Expediente: 0,44 ugm/ha

Carga Ganadera Máxima Expediente: 0,50 ugm/ha

**Recintos Determinados para el Cálculo de Garga Ganadera Mínima**

REF.	REFERENCIA SIGPAC	CULTIVO	DESCRIPCIÓN CULTIVO	S/R	SUP. RESUELTA (ha)
-154797	41-073-004-00008-00002	62000	PASTOS PERMANENTES DE 5 O MAS AÑOS-SIN VARIEDAD	S	0,30
-154796	41-073-004-00008-00003	62000	PASTOS PERMANENTES DE 5 O MAS AÑOS-SIN VARIEDAD	S	0,91
-154795	41-073-004-00008-00001	62000	PASTOS PERMANENTES DE 5 O MAS AÑOS-SIN VARIEDAD	S	1,53
-154794	41-073-004-00009-00003	62000	PASTOS PERMANENTES DE 5 O MAS AÑOS-SIN VARIEDAD	S	0,07
-154793	41-073-004-00009-00001	62000	PASTOS PERMANENTES DE 5 O MAS AÑOS-SIN VARIEDAD	S	1,54
-154792	41-073-004-00009-00004	62000	PASTOS PERMANENTES DE 5 O MAS AÑOS-SIN VARIEDAD	S	2,34
6939296	41-073-900-99000-99001	62000	PASTOS PERMANENTES DE 5 O MAS AÑOS-SIN VARIEDAD	S	97,11
1700000006121488	41-073-004-00077-00001	62000	PASTOS PERMANENTES DE 5 O MAS AÑOS-SIN VARIEDAD	S	14,82
1700000006121489	41-073-005-00170-00005	62000	PASTOS PERMANENTES DE 5 O MAS AÑOS-SIN VARIEDAD	S	0,08
1700000006121490	41-073-004-00077-00004	62000	PASTOS PERMANENTES DE 5 O MAS AÑOS-SIN VARIEDAD	S	0,23
1700000006121493	41-073-005-00170-00007	62000	PASTOS PERMANENTES DE 5 O MAS AÑOS-SIN VARIEDAD	S	0,04

**Recintos Determinados para el Cálculo de Garga Ganadera Máxima**

REF.	REFERENCIA SIGPAC	CULTIVO	DESCRIPCIÓN CULTIVO	S/R	SUP. RESUELTA (ha)
-154797	41-073-004-00008-00002	62000	PASTOS PERMANENTES DE 5 O MAS AÑOS-SIN VARIEDAD	S	0,30
-154796	41-073-004-00008-00003	62000	PASTOS PERMANENTES DE 5 O MAS AÑOS-SIN VARIEDAD	S	0,91
-154795	41-073-004-00008-00001	62000	PASTOS PERMANENTES DE 5 O MAS AÑOS-SIN VARIEDAD	S	1,53
-154794	41-073-004-00009-00003	62000	PASTOS PERMANENTES DE 5 O MAS AÑOS-SIN VARIEDAD	S	0,07
-154793	41-073-004-00009-00001	62000	PASTOS PERMANENTES DE 5 O MAS AÑOS-SIN VARIEDAD	S	1,54
-154792	41-073-004-00009-00004	62000	PASTOS PERMANENTES DE 5 O MAS AÑOS-SIN VARIEDAD	S	2,34
6939296	41-073-900-99000-99001	62000	PASTOS PERMANENTES DE 5 O MAS AÑOS-SIN VARIEDAD	S	97,11
1700000006121488	41-073-004-00077-00001	62000	PASTOS PERMANENTES DE 5 O MAS AÑOS-SIN VARIEDAD	S	14,82
1700000006121489	41-073-005-00170-00005	62000	PASTOS PERMANENTES DE 5 O MAS AÑOS-SIN VARIEDAD	S	0,08
1700000006121490	41-073-004-00077-00004	62000	PASTOS PERMANENTES DE 5 O MAS AÑOS-SIN VARIEDAD	S	0,23
1700000006121492	41-073-005-00170-00006	62000	PASTOS PERMANENTES DE 5 O MAS AÑOS-SIN VARIEDAD	S	0,00
1700000006121493	41-073-005-00170-00007	62000	PASTOS PERMANENTES DE 5 O MAS AÑOS-SIN VARIEDAD	S	0,04

(1) Superficie declarada admisible ajustada con la superficie comprometida.  
(2) Factor de penalización valorando el alcance para el tipo de compromiso.Puede verificar la integridad de una copia de este documento mediante la lectura del código QR adjunto o mediante el acceso a la dirección <https://ws050.juntadeandalucia.es/verificarFirma> indicando el código de VERIFICACIÓN

FIRMADO POR

RAQUEL MARIA ESPIN CRESPO

18/12/2024

VERIFICACIÓN

Pk2jmUCNT2ZVULXR6LZ4ED5BQV9F2A

PÁG. 669/2017





**Datos considerados para el Cálculo de la Carga Ganadera mínima y máxima del expediente**

**Incidencias de carga ganadera**

**INCIDENCIA DESCRIPCIÓN**

4272	Verifica que las líneas de declaración de las Solicitudes Únicas no tienen solapes con la capa de Retroactividad Gráfica (ambas de la misma campaña) a nivel de expediente/línea de declaración gráfica de la solicitud. Ref:-154792 Recinto:41-073-004-00009-00004 Cultivo: - Agregado de la referencia del recinto.:0 Zona de la referencia del recinto.:0 Superficie solapada.:0,13 Id. Incid.:5096140
100407	Explotación solicitada no forma parte de ningún organismo de control autorizado para la producción ecológica en Andalucía o fecha de inscripción posterior al plazo establecido ( Anexo I. Criterios de Subvencionabilidad. Orden 28 de marzo de 2023 ). Explotación:ES410730000075 Especie:PORCINO Explotación:ES410730000075 Especie:OVINA Explotación:ES410730000094 Especie:PORCINO

(1) Superficie declarada admisible ajustada con la superficie comprometida.  
(2) Factor de penalización valorando el alcance para el tipo de compromiso.

Puede verificar la integridad de una copia de este documento mediante la lectura del código QR adjunto o mediante el acceso a la dirección <https://ws050.juntadeandalucia.es/verificarFirma> indicando el código de VERIFICACIÓN

FIRMADO POR	RAQUEL MARIA ESPIN CRESPO	18/12/2024	
VERIFICACIÓN	Pk2jmUCNT2ZVULXR6LZ4ED5BQV9F2A	PÁG. 670/2017	

**APELLIDOS Y NOMBRE / RAZÓN SOCIAL**

ESPINO LOPEZ ENCARNACION

**NIF**

\*\*\*5538\*

**EXPEDIENTE**

1052606

**ANUALIDAD DE PAGO**

1ª

**IMPORTES POR ANUALIDAD**

	2023	2024	2025	2026	2027
IMPORTE MÁXIMO SUBVENCIONABLE	515,63 €	515,63 €	515,63 €	515,63 €	515,63 €
IMPORTE MEDIO DE TRANSFERENCIA (€/ha)	247,90 €	247,90 €	247,90 €	247,90 €	247,90 €

**RESUMEN DE UNIDADES**

Cód	GRUPO DE PAGO	Sup. Dec. Admisible (ha)	Sup. Comprometida (ha)	Sup. ajustada compromiso (1) (ha)	% sobredec.	Sup. Resuelta (ha)	Importe Declarado	Importe Topado	Importe Resuelto	Importe tras sobredec.
429	OLIVAR	2,08		2,08	0,00	2,08	515,63	515,63	515,63	515,63
<b>TOTAL</b>		2,08	2,08	2,08		2,08	515,63	515,63	515,63	515,63

**APLICACIÓN DE REDUCCIONES Y PENALIZACIONES**

GRUPO DE PAGO	Importe Calculado	Importe prereduc.	Criterios de subvencionabilidad y compromisos	Presentación tardía	Omisión declaración	Condicionalidad	IMPORTE (Euros) RESUELTO
OLIVAR	515,63	515,63	0,00	0,00	0,00	0,00	515,63
<b>TOTAL</b>	515,63	515,63					515,63

**RESUMEN DE PAGOS****IMPORTE ( Euros )**

	RESUELTO	FEADER	MAPA	CAPADR
OLIVAR - Pago realizado	515,63 €	438,29 €	50,58 €	26,76 €

**RECINTOS RESUELTOS**

REF.	REFERENCIA SIGPAC	CULTIVO	DESCRIPCIÓN CULTIVO	S/R	G.PAGO	PEND. MEDIA (%)	SUP. DEC. ADMISIBLE (ha)	SUP. COMPROM. (ha)	SUP. AJUSTADA COMPR.(1) (ha)	SUP. CONY. SIGPAC (ha)	SUP. CERTIE (ha)	SUP. CAMPO (ha)	SUP. CAMPO DETER. CULT. DECLARADO (ha)	SUP. DEC. REDUCIDA (ha)	SUP. RESUELTA (ha)
1700000005069938	41-048-039-00008-001	101268	OLIVAR-PICO LIMON	S	429	6,50	2,08	2,08	2,08		2,08			2,08	2,08

(1) Superficie declarada admisible ajustada con la superficie comprometida.  
(2) Factor de penalización valorando el alcance para el tipo de compromiso.

Puede verificar la integridad de una copia de este documento mediante la lectura del código QR adjunto o mediante el acceso a la dirección <https://ws050.juntadeandalucia.es/verificarFirma> indicando el código de VERIFICACIÓN

FIRMADO POR

RAQUEL MARIA ESPIN CRESPO

18/12/2024

VERIFICACIÓN

Pk2jmUCNT2ZVULXR6LZ4ED5BQV9F2A

PÁG. 671/2017



**APELLIDOS Y NOMBRE / RAZÓN SOCIAL**

ESPINOLA FALCON FRANCISCO ANTONIO

**NIF**  
\*\*\*\*1689\***EXPEDIENTE**  
1219747**ANUALIDAD DE PAGO**

1ª

**IMPORTES POR ANUALIDAD**

	2023	2024	2025	2026	2027
<b>IMPORTE MÁXIMO SUBVENCIONABLE</b>	6.161,25 €	6.161,25 €	6.161,25 €	6.161,25 €	6.161,25 €
<b>IMPORTE MEDIO DE TRANSFERENCIA (€/ha)</b>	82,15 €	82,15 €	82,15 €	82,15 €	82,15 €

**RESUMEN DE UNIDADES**

Cód	GRUPO DE PAGO	Sup. Dec. Admisible (ha)	Sup. Comprometida (ha)	Sup. ajustada compromiso (1) (ha)	% sobredec.	Sup. Resuelta (ha)	Importe Declarado	Importe Topado	Importe Resuelto	Importe tras sobredec.
428	PASTOS ASOCIADOS A GANADERÍA ECOLÓGICA	123,41		75,00	0,00	75,00	6.161,25	6.161,25	6.161,25	6.161,25
<b>TOTAL</b>		123,41	75,00	75,00		75,00	6.161,25	6.161,25	6.161,25	6.161,25

**APLICACIÓN DE REDUCCIONES Y PENALIZACIONES**

GRUPO DE PAGO	Importe Calculado	Importe prereduc.	Criterios de subvencionabilidad y compromisos	Presentación tardía	Omisión declaración	Condicionidad	IMPORTE (Euros) RESUELTO
PASTOS ASOCIADOS A GANADERÍA	6.161,25	6.161,25	0,00	0,00	0,00	0,00	6.161,25
<b>TOTAL</b>	6.161,25	6.161,25					6.161,25

**RESUMEN DE PAGOS****IMPORTE (Euros)**

	RESUELTO	FEADER	MAPA	CAPADR
PASTOS ASOCIADOS A GANADERÍA ECOLÓGICA - Pago realizado	6.161,25 €	5.237,06 €	604,42 €	319,77 €

**RECINTOS RESUELTOS**

REE	REFERENCIA SIGPAC	CULTIVO	DESCRIPCIÓN CULTIVO	S/R G.PAGO	PEND. MEDIA (%)	SUP. DEC. ADMISIBLE (ha)	SUP. COMPROM. (ha)	SUP. AJUSTADA COMPROM. (1) (ha)	SUP. CONV. SIGPAC (ha)	SUP. CERTIF. (ha)	SUP. CAMPO (ha)	SUP. CAMPO DETER. CULT. DECLARADO (ha)	SUP. DEC. REDUCIDA (ha)	SUP. RESUELTA (ha)
1700000006424599	41-002-045-00019-006	62000	PASTOS PERMANENTES DE 5 O MAS AÑOS-SIN VARIEDAD	S 428	17,20	33,80	33,80	33,80		39,76			33,80	33,80
1700000006424600	41-002-045-00020-001	62000	PASTOS PERMANENTES DE 5 O MAS AÑOS-SIN VARIEDAD	S 428	14,40	3,05	3,05	3,05		3,05			3,05	3,05
1700000006424602	41-002-045-00027-008	62000	PASTOS PERMANENTES DE 5 O MAS AÑOS-SIN VARIEDAD	S 428	8,10	0,14	0,14	0,14		0,14			0,14	0,14
1700000006424603	41-002-045-00024-001	62000	PASTOS PERMANENTES DE 5 O MAS AÑOS-SIN VARIEDAD	S 428	11,30	46,77	46,77	46,77		46,92			46,77	46,77
1700000006424604	41-002-045-00027-001	62000	PASTOS PERMANENTES DE 5 O MAS AÑOS-SIN VARIEDAD	S 428	14,50	34,74	34,74	34,74		34,74			34,74	34,74
1700000006424605	41-002-045-00027-007	62000	PASTOS PERMANENTES DE 5 O MAS AÑOS-SIN VARIEDAD	S 428	12,50	1,08	1,08	1,08		1,08			1,08	1,08
1700000006424608	41-002-045-00026-001	62000	PASTOS PERMANENTES DE 5 O MAS AÑOS-SIN VARIEDAD	S 428	12,20	0,79	0,79	0,79		0,79			0,79	0,79
1700000006424610	41-002-045-00027-009	62000	PASTOS PERMANENTES DE 5 O MAS AÑOS-SIN VARIEDAD	S 428	10,20	3,04	3,04	3,04		3,04			3,04	3,04

**INCIDENCIAS****INCIDENCIA DESCRIPCIÓN**

- 100407 Explotación solicitada no forma parte de ningún organismo de gestión autorizado para la producción ecológica en Andalucía o fecha de inscripción posterior al plazo establecido ( Anexo I. Criterios de Subvencionabilidad. Orden 28 de marzo de 2023 ).  
Explotación:ES410020000105 Especie:PORCINO  
Explotación:ES410020000132 Especie:PORCINO  
Explotación:ES410330000832 Especie:OVINA  
Explotación:ES410330000832 Especie:PORCINO
- 100410 Recinto no admisible por pertenecer a una explotación ganadera No inscrita en Sipea ( Artículo 10 de la Orden de 28 de marzo de 2023 ).  
Ref:1700000006424607 Recinto:41-033-042-00003-00003 Cultivo:62000 PASTOS PERMANENTES DE 5 O MAS AÑOS-SIN VARIEDAD Secano Explotación:ES410330000832
- 100424 Solicita recinto que no está comprometido para la operación.  
Ref:1700000006424607 Recinto:41-033-042-00003-00003 Cultivo:62000 PASTOS PERMANENTES DE 5 O MAS AÑOS-SIN VARIEDAD Secano

(1) Superficie declarada admisible ajustada con la superficie comprometida.

(2) Factor de penalización valorando el alcance para el tipo de compromiso.

Puede verificar la integridad de una copia de este documento mediante la lectura del código QR adjunto o mediante el acceso a la dirección <https://ws050.juntadeandalucia.es/verificarFirma> indicando el código de VERIFICACIÓN

FIRMADO POR

RAQUEL MARIA ESPIN CRESPO

18/12/2024

VERIFICACIÓN

Pk2jmUCNT2ZVULXR6LZ4ED5BQV9F2A

PÁG. 672/2017



**Datos considerados para el Cálculo de la Carga Ganadera mínima y máxima del expediente**

Explotación	Especie	Inscrito en Sipea y Admisible	Ugm Calculada para CG Mínima	Ugm Calculada para CG Máxima
ES410020000105	OVINA	SI	3,49	3,49
ES410020000105	PORCINO	NO	0,00	5,54
ES410020000132	OVINA	SI	51,71	51,71
ES410020000132	PORCINO	NO	0,00	24,68
ES410330000832	OVINA	NO	0,00	4,66
ES410330000832	PORCINO	NO	0,00	7,15
			55,20	97,23

Superficie determinada para Cálculo Carga Ganadera Mínima: 181,04 ha

Superficie determinada para Cálculo Carga Ganadera Máxima: 181,04 ha

Carga Ganadera Mínima Expediente: 0,30 ugm/ha

Carga Ganadera Máxima Expediente: 0,54 ugm/ha

**Recintos Determinados para el Cálculo de Garga Ganadera Mínima**

REF.	REFERENCIA SIGPAC	CULTIVO	DESCRIPCIÓN CULTIVO	S/R	SUP. RESUELTA (ha)
1700000006424599	41-002-045-00019-00006	62000	PASTOS PERMANENTES DE 5 O MAS AÑOS-SIN VARIEDAD	S	33,80
1700000006424600	41-002-045-00020-00001	62000	PASTOS PERMANENTES DE 5 O MAS AÑOS-SIN VARIEDAD	S	3,05
1700000006424602	41-002-045-00027-00008	62000	PASTOS PERMANENTES DE 5 O MAS AÑOS-SIN VARIEDAD	S	0,14
1700000006424603	41-002-045-00024-00001	62000	PASTOS PERMANENTES DE 5 O MAS AÑOS-SIN VARIEDAD	S	46,77
1700000006424604	41-002-045-00027-00001	62000	PASTOS PERMANENTES DE 5 O MAS AÑOS-SIN VARIEDAD	S	34,74
1700000006424605	41-002-045-00027-00007	62000	PASTOS PERMANENTES DE 5 O MAS AÑOS-SIN VARIEDAD	S	1,08
1700000006424607	41-033-042-00003-00003	62000	PASTOS PERMANENTES DE 5 O MAS AÑOS-SIN VARIEDAD	S	57,63
1700000006424608	41-002-045-00026-00001	62000	PASTOS PERMANENTES DE 5 O MAS AÑOS-SIN VARIEDAD	S	0,79
1700000006424610	41-002-045-00027-00009	62000	PASTOS PERMANENTES DE 5 O MAS AÑOS-SIN VARIEDAD	S	3,04

**Recintos Determinados para el Cálculo de Garga Ganadera Máxima**

REF.	REFERENCIA SIGPAC	CULTIVO	DESCRIPCIÓN CULTIVO	S/R	SUP. RESUELTA (ha)
1700000006424599	41-002-045-00019-00006	62000	PASTOS PERMANENTES DE 5 O MAS AÑOS-SIN VARIEDAD	S	33,80
1700000006424600	41-002-045-00020-00001	62000	PASTOS PERMANENTES DE 5 O MAS AÑOS-SIN VARIEDAD	S	3,05
1700000006424602	41-002-045-00027-00008	62000	PASTOS PERMANENTES DE 5 O MAS AÑOS-SIN VARIEDAD	S	0,14
1700000006424603	41-002-045-00024-00001	62000	PASTOS PERMANENTES DE 5 O MAS AÑOS-SIN VARIEDAD	S	46,77
1700000006424604	41-002-045-00027-00001	62000	PASTOS PERMANENTES DE 5 O MAS AÑOS-SIN VARIEDAD	S	34,74
1700000006424605	41-002-045-00027-00007	62000	PASTOS PERMANENTES DE 5 O MAS AÑOS-SIN VARIEDAD	S	1,08
1700000006424607	41-033-042-00003-00003	62000	PASTOS PERMANENTES DE 5 O MAS AÑOS-SIN VARIEDAD	S	57,63
1700000006424608	41-002-045-00026-00001	62000	PASTOS PERMANENTES DE 5 O MAS AÑOS-SIN VARIEDAD	S	0,79
1700000006424610	41-002-045-00027-00009	62000	PASTOS PERMANENTES DE 5 O MAS AÑOS-SIN VARIEDAD	S	3,04

**Incidencias de carga ganadera****INCIDENCIA DESCRIPCIÓN**

100407	Explotación solicitada no forma parte de ningún organismo de control autorizado para la producción ecológica en Andalucía o fecha de inscripción posterior al plazo establecido ( Anexo I. Criterios de Subvencionabilidad. Orden 28 de marzo de 2023 ). Explotación:ES410020000105 Especie:PORCINO Explotación:ES410020000132 Especie:PORCINO Explotación:ES410330000832 Especie:OVINA
--------	--

(1) Superficie declarada admisible ajustada con la superficie comprometida.  
(2) Factor de penalización valorando el alcance para el tipo de compromiso.Puede verificar la integridad de una copia de este documento mediante la lectura del código QR adjunto o mediante el acceso a la dirección <https://ws050.juntadeandalucia.es/verificarFirma> indicando el código de VERIFICACIÓN

FIRMADO POR

RAQUEL MARIA ESPIN CRESPO

18/12/2024

VERIFICACIÓN

Pk2jmUCNT2ZVULXR6LZ4ED5BQV9F2A

PÁG. 673/2017





**Datos considerados para el Cálculo de la Carga Ganadera mínima y máxima del expediente**

Explotación:ES410330000832 Especie:PORCINO

(1) Superficie declarada admisible ajustada con la superficie comprometida.  
(2) Factor de penalización valorando el alcance para el tipo de compromiso.

Puede verificar la integridad de una copia de este documento mediante la lectura del código QR adjunto o mediante el acceso a la dirección <https://ws050.juntadeandalucia.es/verificarFirma> indicando el código de VERIFICACIÓN

FIRMADO POR	RAQUEL MARIA ESPIN CRESPO	18/12/2024	
VERIFICACIÓN	Pk2jmUCNT2ZVULXR6LZ4ED5BQV9F2A	PÁG. 674/2017	

**APELLIDOS Y NOMBRE / RAZÓN SOCIAL**

ESPINOLA RIVERO FRANCISCO LUIS

**NIF**  
\*\*\*\*0456\***EXPEDIENTE**  
1194638**ANUALIDAD DE PAGO**  
1ª**IMPORTE POR ANUALIDAD**

	2023	2024	2025	2026	2027
<b>IMPORTE MÁXIMO SUBVENCIONABLE</b>	6.161,25 €	6.161,25 €	6.161,25 €	6.161,25 €	6.161,25 €
<b>IMPORTE MEDIO DE TRANSFERENCIA (€/ha)</b>	82,15 €	82,15 €	82,15 €	82,15 €	82,15 €

**RESUMEN DE UNIDADES**

Cód	GRUPO DE PAGO	Sup. Dec. Admisible (ha)	Sup. Comprometida (ha)	Sup. ajustada compromiso (1) (ha)	% sobredec.	Sup. Resuelta (ha)	Importe Declarado	Importe Topado	Importe Resuelto	Importe tras sobredec.
428	PASTOS ASOCIADOS A GANADERÍA ECOLÓGICA	76,27		75,00	0,00	75,00	6.161,25	6.161,25	6.161,25	6.161,25
<b>TOTAL</b>		76,27	75,00	75,00		75,00	6.161,25	6.161,25	6.161,25	6.161,25

**APLICACIÓN DE REDUCCIONES Y PENALIZACIONES**

GRUPO DE PAGO	Importe Calculado	Importe prereduc.	Criterios de subvencionabilidad y compromisos	Presentación tardía	Omisión declaración	Condicionidad	IMPORTE (Euros) RESUELTO
PASTOS ASOCIADOS A GANADERÍA	6.161,25	6.161,25	0,00	0,00	0,00	0,00	6.161,25
<b>TOTAL</b>	6.161,25	6.161,25					6.161,25

**RESUMEN DE PAGOS****IMPORTE (Euros)**

PASTOS ASOCIADOS A GANADERÍA ECOLÓGICA - Pago realizado	RESUELTO	FEADER	MAPA	CAPADR
	6.161,25 €	5.237,06 €	604,42 €	319,77 €

**RECINTOS RESUELTOS**

REE	REFERENCIA SIGPAC	CULTIVO DESCRIPCIÓN CULTIVO	S/R G.PAGO	PEND. MEDIA (%)	SUP. DEC. ADMISIBLE (ha)	SUP. COMPROM.	SUP. AJUSTADA COMPROM. (1) (ha)	SUP. CONV. SIGPAC (ha)	SUP. CERTIF. (ha)	SUP. CAMPO (ha)	SUP. CAMPO DETER. CULT. DECLARADO (ha)	SUP. DEC. REDUCIDA (ha)	SUP. RESUELTA (ha)
-1363264	41-002-008-09011-019	62000 PASTOS PERMANENTES DE 5 O MAS AÑOS-SIN VARIEDAD	S 428	16,40	0,02	0,02	0,02	0,02	0,02			0,02	0,02
-1363263	41-002-008-09011-017	62000 PASTOS PERMANENTES DE 5 O MAS AÑOS-SIN VARIEDAD	S 428	12,30	0,06	0,06	0,06	0,06	0,06			0,06	0,06
-1363262	41-002-008-09011-016	62000 PASTOS PERMANENTES DE 5 O MAS AÑOS-SIN VARIEDAD	S 428	13,30	0,10	0,10	0,10	0,10	0,10			0,10	0,10
-1363261	41-002-008-09011-015	62000 PASTOS PERMANENTES DE 5 O MAS AÑOS-SIN VARIEDAD	S 428	13,90	0,01	0,01	0,01	0,01	0,01			0,01	0,01
-1363260	41-002-008-09011-014	62000 PASTOS PERMANENTES DE 5 O MAS AÑOS-SIN VARIEDAD	S 428	15,70	0,34	0,34	0,34	0,34	0,34			0,34	0,34
-1363259	41-002-008-09011-009	62000 PASTOS PERMANENTES DE 5 O MAS AÑOS-SIN VARIEDAD	S 428	16,60	0,10	0,10	0,10	0,10	0,10			0,10	0,10
-1363258	41-002-008-09011-005	62000 PASTOS PERMANENTES DE 5 O MAS AÑOS-SIN VARIEDAD	S 428	14,00	0,23	0,23	0,23	0,23	0,23			0,23	0,23
-1363257	41-002-008-09011-003	62000 PASTOS PERMANENTES DE 5 O MAS AÑOS-SIN VARIEDAD	S 428	16,00	0,41	0,41	0,41	0,41	0,41			0,41	0,41
-1363256	41-002-008-09011-001	62000 PASTOS PERMANENTES DE 5 O MAS AÑOS-SIN VARIEDAD	S 428	16,80	0,31	0,31	0,31	0,31	0,31			0,31	0,31
-1363254	41-002-008-00007-001	62000 PASTOS PERMANENTES DE 5 O MAS AÑOS-SIN VARIEDAD	S 428	13,00	5,06	5,06	5,06	5,06	5,06			5,06	5,06
-1363253	41-002-008-00006-003	62000 PASTOS PERMANENTES DE 5 O MAS AÑOS-SIN VARIEDAD	S 428	18,70	0,03	0,03	0,03	0,03	0,03			0,03	0,03
1700000006421926	41-002-008-00006-001	62000 PASTOS PERMANENTES DE 5 O MAS AÑOS-SIN VARIEDAD	S 428	19,30	0,07	0,07	0,07	0,07	0,07			0,07	0,07
1700000006421927	41-048-010-00002-001	62000 PASTOS PERMANENTES DE 5 O MAS AÑOS-SIN VARIEDAD	S 428	18,10	7,63	7,63	7,63	7,63	7,63			7,63	7,63
1700000006421928	41-048-010-00001-001	62000 PASTOS PERMANENTES DE 5 O MAS AÑOS-SIN VARIEDAD	S 428	18,00	3,98	3,98	3,98	3,98	3,98			3,98	3,98
1700000006421929	41-002-008-00008-003	62000 PASTOS PERMANENTES DE 5 O MAS AÑOS-SIN VARIEDAD	S 428	6,00	0,89	0,89	0,89	0,89	0,89			0,89	0,89
1700000006421930	41-002-008-00007-003	62000 PASTOS PERMANENTES DE 5 O MAS AÑOS-SIN VARIEDAD	S 428	11,60	2,10	2,10	2,10	2,10	2,10			2,10	2,10
1700000006421931	41-002-008-00006-002	62000 PASTOS PERMANENTES DE 5 O MAS AÑOS-SIN VARIEDAD	S 428	13,80	2,66	2,66	2,66	2,66	3,55			2,66	2,66
1700000006421932	41-002-008-00006-003	62000 PASTOS PERMANENTES DE 5 O MAS AÑOS-SIN VARIEDAD	S 428	18,70	23,64	23,64	23,64	23,64	23,64			23,64	23,64
1700000006421933	41-002-008-00008-004	62000 PASTOS PERMANENTES DE 5 O MAS AÑOS-SIN VARIEDAD	S 428	23,70	26,56	26,56	26,56	26,56	26,56			26,56	26,56
1700000006421934	41-002-008-00029-002	62000 PASTOS PERMANENTES DE 5 O MAS AÑOS-SIN VARIEDAD	S 428	23,20	0,25	0,25	0,25	0,25	0,25			0,25	0,25
1700000006421935	41-002-008-00007-005	62000 PASTOS PERMANENTES DE 5 O MAS AÑOS-SIN VARIEDAD	S 428	21,70	0,05	0,05	0,05	0,05	0,05			0,05	0,05
1700000006421936	41-002-008-00029-001	62000 PASTOS PERMANENTES DE 5 O MAS AÑOS-SIN VARIEDAD	S 428	8,60	1,77	1,77	1,77	1,77	1,77			1,77	1,77

**INCIDENCIAS****INCIDENCIA DESCRIPCIÓN**

100407 Explotación solicitada no forma parte de ningún organismo de control autorizado para la producción ecológica en Andalucía o fecha de inscripción posterior al plazo establecido ( Anexo I. Criterios de Subvencionabilidad. Orden 28 de marzo de 2023 ).  
Explotación:ES410020000031 Especie:PORCINO

(1) Superficie declarada admisible ajustada con la superficie comprometida.  
(2) Factor de penalización valorando el alcance para el tipo de compromiso.

Puede verificar la integridad de una copia de este documento mediante la lectura del código QR adjunto o mediante el acceso a la dirección <https://ws050.juntadeandalucia.es/verificarFirma> indicando el código de VERIFICACIÓN

FIRMADO POR

RAQUEL MARIA ESPIN CRESPO

18/12/2024

VERIFICACIÓN

Pk2jmUCNT2ZVULXR6LZ4ED5BQV9F2A

PÁG. 675/2017



**Datos considerados para el Cálculo de la Carga Ganadera mínima y máxima del expediente**

Explotación	Especie	Inscrito en Sipea y Admisible	Ugm Calculada para CG Mínima	Ugm Calculada para CG Máxima
ES410020000031	CAPRINA	SI	2,18	2,18
ES410020000031	OVINA	SI	36,21	36,21
ES410020000031	PORCINO	NO	0,00	0,30
			38,39	38,69

Superficie determinada para Cálculo Carga Ganadera Mínima: 76,28 ha

Superficie determinada para Cálculo Carga Ganadera Máxima: 76,28 ha

Carga Ganadera Mínima Expediente: 0,50 ugm/ha

Carga Ganadera Máxima Expediente: 0,51 ugm/ha

**Recintos Determinados para el Cálculo de Garga Ganadera Mínima**

REF.	REFERENCIA SIGPAC	CULTIVO	DESCRIPCIÓN CULTIVO	S/R	SUP. RESUELTA (ha)
-1363264	41-002-008-09011-00019	62000	PASTOS PERMANENTES DE 5 O MAS AÑOS-SIN VARIEDAD	S	0,02
-1363263	41-002-008-09011-00017	62000	PASTOS PERMANENTES DE 5 O MAS AÑOS-SIN VARIEDAD	S	0,06
-1363262	41-002-008-09011-00016	62000	PASTOS PERMANENTES DE 5 O MAS AÑOS-SIN VARIEDAD	S	0,10
-1363261	41-002-008-09011-00015	62000	PASTOS PERMANENTES DE 5 O MAS AÑOS-SIN VARIEDAD	S	0,01
-1363260	41-002-008-09011-00014	62000	PASTOS PERMANENTES DE 5 O MAS AÑOS-SIN VARIEDAD	S	0,34
-1363259	41-002-008-09011-00009	62000	PASTOS PERMANENTES DE 5 O MAS AÑOS-SIN VARIEDAD	S	0,10
-1363258	41-002-008-09011-00005	62000	PASTOS PERMANENTES DE 5 O MAS AÑOS-SIN VARIEDAD	S	0,23
-1363257	41-002-008-09011-00003	62000	PASTOS PERMANENTES DE 5 O MAS AÑOS-SIN VARIEDAD	S	0,41
-1363256	41-002-008-09011-00001	62000	PASTOS PERMANENTES DE 5 O MAS AÑOS-SIN VARIEDAD	S	0,31
-1363255	41-002-008-00007-00010	62000	PASTOS PERMANENTES DE 5 O MAS AÑOS-SIN VARIEDAD	S	0,01
-1363254	41-002-008-00007-00001	62000	PASTOS PERMANENTES DE 5 O MAS AÑOS-SIN VARIEDAD	S	5,06
-1363253	41-002-008-00006-00003	62000	PASTOS PERMANENTES DE 5 O MAS AÑOS-SIN VARIEDAD	S	0,03
1700000006421926	41-002-008-00006-00001	62000	PASTOS PERMANENTES DE 5 O MAS AÑOS-SIN VARIEDAD	S	0,07
1700000006421927	41-048-010-00002-00001	62000	PASTOS PERMANENTES DE 5 O MAS AÑOS-SIN VARIEDAD	S	7,63
1700000006421928	41-048-010-00001-00001	62000	PASTOS PERMANENTES DE 5 O MAS AÑOS-SIN VARIEDAD	S	3,98
1700000006421929	41-002-008-00008-00003	62000	PASTOS PERMANENTES DE 5 O MAS AÑOS-SIN VARIEDAD	S	0,89
1700000006421930	41-002-008-00007-00003	62000	PASTOS PERMANENTES DE 5 O MAS AÑOS-SIN VARIEDAD	S	2,10
1700000006421931	41-002-008-00006-00002	62000	PASTOS PERMANENTES DE 5 O MAS AÑOS-SIN VARIEDAD	S	2,66
1700000006421932	41-002-008-00006-00003	62000	PASTOS PERMANENTES DE 5 O MAS AÑOS-SIN VARIEDAD	S	23,64
1700000006421933	41-002-008-00008-00004	62000	PASTOS PERMANENTES DE 5 O MAS AÑOS-SIN VARIEDAD	S	26,56
1700000006421934	41-002-008-00029-00002	62000	PASTOS PERMANENTES DE 5 O MAS AÑOS-SIN VARIEDAD	S	0,25
1700000006421935	41-002-008-00007-00005	62000	PASTOS PERMANENTES DE 5 O MAS AÑOS-SIN VARIEDAD	S	0,05
1700000006421936	41-002-008-00029-00001	62000	PASTOS PERMANENTES DE 5 O MAS AÑOS-SIN VARIEDAD	S	1,77

**Recintos Determinados para el Cálculo de Garga Ganadera Máxima**

REF.	REFERENCIA SIGPAC	CULTIVO	DESCRIPCIÓN CULTIVO	S/R	SUP. RESUELTA (ha)
-1363264	41-002-008-09011-00019	62000	PASTOS PERMANENTES DE 5 O MAS AÑOS-SIN VARIEDAD	S	0,02
-1363263	41-002-008-09011-00017	62000	PASTOS PERMANENTES DE 5 O MAS AÑOS-SIN VARIEDAD	S	0,06
-1363262	41-002-008-09011-00016	62000	PASTOS PERMANENTES DE 5 O MAS AÑOS-SIN VARIEDAD	S	0,10

(1) Superficie declarada admisible ajustada con la superficie comprometida.  
(2) Factor de penalización valorando el alcance para el tipo de compromiso.Puede verificar la integridad de una copia de este documento mediante la lectura del código QR adjunto o mediante el acceso a la dirección <https://ws050.juntadeandalucia.es/verificarFirma> indicando el código de VERIFICACIÓN

FIRMADO POR

RAQUEL MARIA ESPIN CRESPO

18/12/2024

VERIFICACIÓN

Pk2jmUCNT2ZVULXR6LZ4ED5BQV9F2A

PÁG. 676/2017





**Datos considerados para el Cálculo de la Carga Ganadera mínima y máxima del expediente****Recintos Determinados para el Cálculo de Garga Ganadera Máxima**

REF.	REFERENCIA SIGPAC	CULTIVO	DESCRIPCIÓN CULTIVO	SUP.	
				S/R	RESUELTA (ha)
-1363261	41-002-008-09011-00015	62000	PASTOS PERMANENTES DE 5 O MAS AÑOS-SIN VARIEDAD	S	0,01
-1363260	41-002-008-09011-00014	62000	PASTOS PERMANENTES DE 5 O MAS AÑOS-SIN VARIEDAD	S	0,34
-1363259	41-002-008-09011-00009	62000	PASTOS PERMANENTES DE 5 O MAS AÑOS-SIN VARIEDAD	S	0,10
-1363258	41-002-008-09011-00005	62000	PASTOS PERMANENTES DE 5 O MAS AÑOS-SIN VARIEDAD	S	0,23
-1363257	41-002-008-09011-00003	62000	PASTOS PERMANENTES DE 5 O MAS AÑOS-SIN VARIEDAD	S	0,41
-1363256	41-002-008-09011-00001	62000	PASTOS PERMANENTES DE 5 O MAS AÑOS-SIN VARIEDAD	S	0,31
-1363255	41-002-008-00007-00010	62000	PASTOS PERMANENTES DE 5 O MAS AÑOS-SIN VARIEDAD	S	0,01
-1363254	41-002-008-00007-00001	62000	PASTOS PERMANENTES DE 5 O MAS AÑOS-SIN VARIEDAD	S	5,06
-1363253	41-002-008-00006-00003	62000	PASTOS PERMANENTES DE 5 O MAS AÑOS-SIN VARIEDAD	S	0,03
1700000006421926	41-002-008-00006-00001	62000	PASTOS PERMANENTES DE 5 O MAS AÑOS-SIN VARIEDAD	S	0,07
1700000006421927	41-048-010-00002-00001	62000	PASTOS PERMANENTES DE 5 O MAS AÑOS-SIN VARIEDAD	S	7,63
1700000006421928	41-048-010-00001-00001	62000	PASTOS PERMANENTES DE 5 O MAS AÑOS-SIN VARIEDAD	S	3,98
1700000006421929	41-002-008-00008-00003	62000	PASTOS PERMANENTES DE 5 O MAS AÑOS-SIN VARIEDAD	S	0,89
1700000006421930	41-002-008-00007-00003	62000	PASTOS PERMANENTES DE 5 O MAS AÑOS-SIN VARIEDAD	S	2,10
1700000006421931	41-002-008-00006-00002	62000	PASTOS PERMANENTES DE 5 O MAS AÑOS-SIN VARIEDAD	S	2,66
1700000006421932	41-002-008-00006-00003	62000	PASTOS PERMANENTES DE 5 O MAS AÑOS-SIN VARIEDAD	S	23,64
1700000006421933	41-002-008-00008-00004	62000	PASTOS PERMANENTES DE 5 O MAS AÑOS-SIN VARIEDAD	S	26,56
1700000006421934	41-002-008-00029-00002	62000	PASTOS PERMANENTES DE 5 O MAS AÑOS-SIN VARIEDAD	S	0,25
1700000006421935	41-002-008-00007-00005	62000	PASTOS PERMANENTES DE 5 O MAS AÑOS-SIN VARIEDAD	S	0,05
1700000006421936	41-002-008-00029-00001	62000	PASTOS PERMANENTES DE 5 O MAS AÑOS-SIN VARIEDAD	S	1,77

**Incidencias de carga ganadera****INCIDENCIA DESCRIPCIÓN**

100407 Explotación solicitada no forma parte de ningún organismo de control autorizado para la producción ecológica en Andalucía o fecha de inscripción posterior al plazo establecido ( Anexo I. Criterios de Subvencionabilidad. Orden 28 de marzo de 2023 ).  
Explotación:ES410020000031 Especie:PORCINO

(1) Superficie declarada admisible ajustada con la superficie comprometida.  
(2) Factor de penalización valorando el alcance para el tipo de compromiso.

Puede verificar la integridad de una copia de este documento mediante la lectura del código QR adjunto o mediante el acceso a la dirección <https://ws050.juntadeandalucia.es/verificarFirma> indicando el código de VERIFICACIÓN

FIRMADO POR	RAQUEL MARIA ESPIN CRESPO	18/12/2024	
VERIFICACIÓN	Pk2jmUCNT2ZVULXR6LZ4ED5BQV9F2A	PÁG. 677/2017	

**APELLIDOS Y NOMBRE / RAZÓN SOCIAL**

ESPINOLA RODRIGUEZ CAYETANO

**NIF**

\*\*\*9648\*

**EXPEDIENTE**

1238428

**ANUALIDAD DE PAGO**

1ª

**IMPORTES POR ANUALIDAD**

	2023	2024	2025	2026	2027
<b>IMPORTE MÁXIMO SUBVENCIONABLE</b>	5.966,14 €	5.966,14 €	5.966,14 €	5.966,14 €	5.966,14 €
<b>IMPORTE MEDIO DE TRANSFERENCIA (€/ha)</b>	90,57 €	90,57 €	90,57 €	90,57 €	90,57 €

**RESUMEN DE UNIDADES**

Cód	GRUPO DE PAGO	Sup. Dec. Admisible (ha)	Sup. Comprometida (ha)	Sup. ajustada compromiso (1) (ha)	% sobredec.	Sup. Resuelta (ha)	Importe Declarado	Importe Topado	Importe Resuelto	Importe tras sobredec.
426	HERBÁCEOS	8,04		8,04	0,00	8,04	1.215,41	1.215,41	1.215,41	1.215,41
428	PASTOS ASOCIADOS A GANADERÍA ECOLÓGICA	57,84		57,83	0,00	57,83	4.750,73	4.750,73	4.750,73	4.750,73
<b>TOTAL</b>		65,88	65,87	65,87		65,87	5.966,14	5.966,14	5.966,14	5.966,14

**APLICACIÓN DE REDUCCIONES Y PENALIZACIONES**

GRUPO DE PAGO	Importe Calculado	Importe prereduc.	Criterios de subvencionabilidad y compromisos	Presentación tardía	Omisión declaración	Condicionalidad	IMPORTE (Euros) RESUELTO
HERBÁCEOS	1.215,41	1.215,41	0,00	0,00	0,00	0,00	1.215,41
PASTOS ASOCIADOS A GANADERÍA	4.750,73	4.750,73	0,00	0,00	0,00	0,00	4.750,73
<b>TOTAL</b>	5.966,14	5.966,14					5.966,14

**RESUMEN DE PAGOS**

	RESUELTO	FEADER	MAPA	CAPADR
HERBÁCEOS - Pago realizado	1.215,41 €	1.033,10 €	119,23 €	63,08 €
PASTOS ASOCIADOS A GANADERÍA ECOLÓGICA - Pago realizado	4.750,73 €	4.038,12 €	466,05 €	246,56 €
<b>TOTAL</b>	5.966,14 €	5.071,22 €	585,28 €	309,64 €

(1) Superficie declarada admisible ajustada con la superficie comprometida.  
(2) Factor de penalización valorando el alcance para el tipo de compromiso.Puede verificar la integridad de una copia de este documento mediante la lectura del código QR adjunto o mediante el acceso a la dirección <https://ws050.juntadeandalucia.es/verificarFirma> indicando el código de VERIFICACIÓN

FIRMADO POR

RAQUEL MARIA ESPIN CRESPO

18/12/2024

VERIFICACIÓN

Pk2jmUCNT2ZVULXR6LZ4ED5BQV9F2A

PÁG. 678/2017



**RECINTOS RESUELTOS**

REF.	REFERENCIA SIGPAC	CULTIVO	DESCRIPCIÓN CULTIVO	S/R	G.PAGO	PEND. MEDIA (%)	SUP. DEC. ADMISIBLE (ha)	SUP. COMPROM. (ha)	SUP. AJUSTADA COMPR.(1) (ha)	SUP. CONV. SIGPAC (ha)	SUP. CERTIF. (ha)	SUP. CAMPO (ha)	SUP. CAMPO DETER.CULT. DECLARADO (ha)	SUP. DEC. REDUCIDA (ha)	SUP. RESUELTA (ha)
170000007104675	41-032-008-00001-004	8001	AVENA-CIVADA NEGRA	S	426	5,80	2,40	2,40	2,40		2,40			2,40	2,40
170000007104676	41-032-008-00002-002	8001	AVENA-CIVADA NEGRA	S	426	5,40	3,11	3,11	3,11		3,11			3,11	3,11
170000007104677	41-032-008-00001-003	8001	AVENA-CIVADA NEGRA	R	426	5,50	0,76	0,76	0,76		0,76			0,76	0,76
170000007104711	41-032-008-00002-006	8001	AVENA-CIVADA NEGRA	S	426	3,90	1,77	1,77	1,77		1,77			1,77	1,77
-1386286	41-002-002-09002-019	62000	PASTOS PERMANENTES DE 5 O MAS AÑOS-SIN VARIEDAD	S	428	13,90	0,01	0,01	0,01		0,02			0,01	0,01
-1386283	41-002-002-00038-007	62000	PASTOS PERMANENTES DE 5 O MAS AÑOS-SIN VARIEDAD	S	428	18,70	0,02	0,02	0,02		0,02			0,02	0,02
-1386282	41-002-002-00038-006	62000	PASTOS PERMANENTES DE 5 O MAS AÑOS-SIN VARIEDAD	S	428	16,10	0,03	0,03	0,03		0,04			0,03	0,03
-1386281	41-002-002-00038-005	62000	PASTOS PERMANENTES DE 5 O MAS AÑOS-SIN VARIEDAD	S	428	22,10	0,16	0,16	0,16		0,63			0,16	0,16
-1386280	41-002-002-00038-004	62000	PASTOS PERMANENTES DE 5 O MAS AÑOS-SIN VARIEDAD	S	428	13,00	0,02	0,02	0,02		0,07			0,02	0,02
-1386279	41-002-002-00038-003	62000	PASTOS PERMANENTES DE 5 O MAS AÑOS-SIN VARIEDAD	S	428	24,60	2,31	2,31	2,31		3,55			2,31	2,31
-602623	41-002-002-00010-001	62000	PASTOS PERMANENTES DE 5 O MAS AÑOS-SIN VARIEDAD	S	428	28,90	0,74	0,74	0,74		2,11			0,74	0,74
-602622	41-002-002-00010-001	62000	PASTOS PERMANENTES DE 5 O MAS AÑOS-SIN VARIEDAD	S	428	28,90	3,35	3,35	3,35		9,57			3,35	3,35
-602621	41-002-002-00010-001	62000	PASTOS PERMANENTES DE 5 O MAS AÑOS-SIN VARIEDAD	S	428	28,90	1,09	1,09	1,09		3,11			1,09	1,09
170000007104671	41-002-001-00011-001	62000	PASTOS PERMANENTES DE 5 O MAS AÑOS-SIN VARIEDAD	S	428	12,40	2,36	2,36	2,36		2,36			2,36	2,36
170000007104672	41-002-001-00011-002	62000	PASTOS PERMANENTES DE 5 O MAS AÑOS-SIN VARIEDAD	S	428	23,60	0,32	0,32	0,32		0,43			0,32	0,32
170000007104673	41-002-001-00011-003	62000	PASTOS PERMANENTES DE 5 O MAS AÑOS-SIN VARIEDAD	S	428	23,10	0,55	0,55	0,55		0,73			0,55	0,55
170000007104674	41-032-008-00001-001	62000	PASTOS PERMANENTES DE 5 O MAS AÑOS-SIN VARIEDAD	S	428	6,80	0,69	0,69	0,69		0,69			0,69	0,69
170000007104678	41-002-002-00014-001	62000	PASTOS PERMANENTES DE 5 O MAS AÑOS-SIN VARIEDAD	S	428	31,20	0,61	0,61	0,61		2,43			0,61	0,61
170000007104680	41-002-002-00014-003	62000	PASTOS PERMANENTES DE 5 O MAS AÑOS-SIN VARIEDAD	S	428	31,80	2,81	2,81	2,81		6,24			2,81	2,81
170000007104681	41-002-002-00016-001	62000	PASTOS PERMANENTES DE 5 O MAS AÑOS-SIN VARIEDAD	S	428	13,30	0,15	0,15	0,15		0,18			0,15	0,15
170000007104682	41-002-002-00015-001	62000	PASTOS PERMANENTES DE 5 O MAS AÑOS-SIN VARIEDAD	S	428	6,70	2,29	2,29	2,29		2,29			2,29	2,29
170000007104683	41-032-008-00028-005	62000	PASTOS PERMANENTES DE 5 O MAS AÑOS-SIN VARIEDAD	S	428	8,70	0,80	0,80	0,80		0,94			0,80	0,80
170000007104684	41-002-002-00019-001	62000	PASTOS PERMANENTES DE 5 O MAS AÑOS-SIN VARIEDAD	S	428	7,80	0,07	0,07	0,07		0,09			0,07	0,07
170000007104685	41-032-008-00003-006	62000	PASTOS PERMANENTES DE 5 O MAS AÑOS-SIN VARIEDAD	S	428	14,50	1,04	1,04	1,04		1,04			1,04	1,04
170000007104687	41-002-002-00010-001	62000	PASTOS PERMANENTES DE 5 O MAS AÑOS-SIN VARIEDAD	S	428	28,90	2,58	2,58	2,58		7,37			2,58	2,58
170000007104690	41-032-008-00001-002	62000	PASTOS PERMANENTES DE 5 O MAS AÑOS-SIN VARIEDAD	S	428	12,00	3,04	3,04	3,04		3,04			3,04	3,04
170000007104691	41-032-008-00028-002	62000	PASTOS PERMANENTES DE 5 O MAS AÑOS-SIN VARIEDAD	S	428	5,10	1,16	1,16	1,16		1,17			1,16	1,16
170000007104692	41-032-008-00028-001	62000	PASTOS PERMANENTES DE 5 O MAS AÑOS-SIN VARIEDAD	S	428	14,10	1,73	1,72	1,72		2,04			1,72	1,72
170000007104693	41-032-008-00028-004	62000	PASTOS PERMANENTES DE 5 O MAS AÑOS-SIN VARIEDAD	S	428	5,60	0,24	0,24	0,24		0,24			0,24	0,24
170000007104694	41-032-008-00002-007	62000	PASTOS PERMANENTES DE 5 O MAS AÑOS-SIN VARIEDAD	S	428	8,10	0,63	0,63	0,63		0,63			0,63	0,63
170000007104696	41-002-002-00012-004	62000	PASTOS PERMANENTES DE 5 O MAS AÑOS-SIN VARIEDAD	S	428	17,50	2,20	2,20	2,20		4,00			2,20	2,20
170000007104697	41-032-008-00028-006	62000	PASTOS PERMANENTES DE 5 O MAS AÑOS-SIN VARIEDAD	S	428	10,50	1,94	1,94	1,94		1,95			1,94	1,94
170000007104698	41-002-002-00012-002	62000	PASTOS PERMANENTES DE 5 O MAS AÑOS-SIN VARIEDAD	S	428	35,20	0,27	0,27	0,27		0,59			0,27	0,27
170000007104700	41-002-002-00010-002	62000	PASTOS PERMANENTES DE 5 O MAS AÑOS-SIN VARIEDAD	S	428	20,50	2,42	2,42	2,42		6,90			2,42	2,42
170000007104701	41-002-002-00031-003	62000	PASTOS PERMANENTES DE 5 O MAS AÑOS-SIN VARIEDAD	S	428	14,50	0,14	0,14	0,14		0,14			0,14	0,14
170000007104702	41-002-002-00035-003	62000	PASTOS PERMANENTES DE 5 O MAS AÑOS-SIN VARIEDAD	S	428	13,70	0,01	0,01	0,01		0,02			0,01	0,01
170000007104703	41-002-002-00035-001	62000	PASTOS PERMANENTES DE 5 O MAS AÑOS-SIN VARIEDAD	S	428	18,20	0,06	0,06	0,06		0,07			0,06	0,06
170000007104704	41-032-008-00002-001	62000	PASTOS PERMANENTES DE 5 O MAS AÑOS-SIN VARIEDAD	S	428	13,90	2,84	2,84	2,84		2,84			2,84	2,84
170000007104705	41-032-008-00002-003	62000	PASTOS PERMANENTES DE 5 O MAS AÑOS-SIN VARIEDAD	S	428	11,60	8,78	8,78	8,78		8,78			8,78	8,78
170000007104706	41-032-008-00002-009	62000	PASTOS PERMANENTES DE 5 O MAS AÑOS-SIN VARIEDAD	S	428	10,10	2,27	2,27	2,27		2,27			2,27	2,27
170000007104707	41-032-008-00001-001	62000	PASTOS PERMANENTES DE 5 O MAS AÑOS-SIN VARIEDAD	S	428	6,80	0,81	0,81	0,81		0,81			0,81	0,81
170000007104709	41-032-008-00001-005	62000	PASTOS PERMANENTES DE 5 O MAS AÑOS-SIN VARIEDAD	S	428	7,20	0,29	0,29	0,29		0,29			0,29	0,29
170000007104713	41-002-002-00024-001	62000	PASTOS PERMANENTES DE 5 O MAS AÑOS-SIN VARIEDAD	S	428	27,10	0,57	0,57	0,57		1,04			0,57	0,57
170000007104714	41-002-002-00025-003	62000	PASTOS PERMANENTES DE 5 O MAS AÑOS-SIN VARIEDAD	S	428	10,80	0,18	0,18	0,18		0,18			0,18	0,18
170000007104716	41-002-002-00031-001	62000	PASTOS PERMANENTES DE 5 O MAS AÑOS-SIN VARIEDAD	S	428	21,70	3,17	3,17	3,17		5,76			3,17	3,17
170000007104717	41-002-002-00025-006	62000	PASTOS PERMANENTES DE 5 O MAS AÑOS-SIN VARIEDAD	S	428	12,30	3,09	3,09	3,09		3,09			3,09	3,09

**INCIDENCIAS****INCIDENCIA DESCRIPCIÓN**

224

La superficie de cruce total de productos de la agrupación Pastos permanentes sobre un mismo recinto en una misma solicitud, no puede superar la superficie total admisible de pastos.

Ref:170000007104692 Recinto:41-032-008-00028-00001 Cultivo:62000 PASTOS PERMANENTES DE 5 O MAS AÑOS-SIN VARIEDAD Secano Superficie admisible de pastos del recinto según SIGPAC.:173 Suma de superficies de cruce netas declaradas para este recinto por el solicitante.:174 Exceso de superficie (Hectáreas):0,01

Ref:170000007104708 Recinto:41-032-008-00028-00001 Cultivo:62000 PASTOS PERMANENTES DE 5 O MAS AÑOS-SIN VARIEDAD Secano Superficie admisible de pastos del recinto según SIGPAC.:173 Suma de superficies de cruce netas declaradas para

(1) Superficie declarada admisible ajustada con la superficie comprometida.  
(2) Factor de penalización valorando el alcance para el tipo de compromiso.

Puede verificar la integridad de una copia de este documento mediante la lectura del código QR adjunto o mediante el acceso a la dirección <https://ws050.juntadeandalucia.es/verificarFirma> indicando el código de VERIFICACIÓN

FIRMADO POR

RAQUEL MARIA ESPIN CRESPO

18/12/2024

VERIFICACIÓN

Pk2jmUCNT2ZVULXR6LZ4ED5BQV9F2A

PÁG. 679/2017



**INCIDENCIAS****INCIDENCIA DESCRIPCIÓN**

	este recinto por el solicitante.:174 Exceso de superficie (Hectáreas):0,01
242	Recinto pendiente de acreditación de titularidad. Ref:-1386284 Recinto:41-002-002-09002-00006 Cultivo:62000 PASTOS PERMANENTES DE 5 O MAS AÑOS-SIN VARIEDAD Secano Ref:-1386285 Recinto:41-002-002-09002-00018 Cultivo:62000 PASTOS PERMANENTES DE 5 O MAS AÑOS-SIN VARIEDAD Secano
100407	Explotación solicitada no forma parte de ningún organismo de control autorizado para la producción ecológica en Andalucía o fecha de inscripción posterior al plazo establecido ( Anexo I. Criterios de Subvencionabilidad. Orden 28 de marzo de 2023 ). Explotación:ES410320000128 Especie:PORCINO
100424	Solicita recinto que no está comprometido para la operación. Ref:1700000007104699 Recinto:41-002-002-00010-00003 Cultivo:62000 PASTOS PERMANENTES DE 5 O MAS AÑOS-SIN VARIEDAD Secano Ref:1700000007104686 Recinto:41-002-002-00010-00004 Cultivo:62000 PASTOS PERMANENTES DE 5 O MAS AÑOS-SIN VARIEDAD Secano Ref:1700000007104695 Recinto:41-002-002-00012-00003 Cultivo:62000 PASTOS PERMANENTES DE 5 O MAS AÑOS-SIN VARIEDAD Secano Ref:-603383 Recinto:41-002-002-00012-00003 Cultivo:62000 PASTOS PERMANENTES DE 5 O MAS AÑOS-SIN VARIEDAD Secano Ref:1700000007104710 Recinto:41-002-002-00020-00001 Cultivo:62000 PASTOS PERMANENTES DE 5 O MAS AÑOS-SIN VARIEDAD Secano Ref:-1386284 Recinto:41-002-002-09002-00006 Cultivo:62000 PASTOS PERMANENTES DE 5 O MAS AÑOS-SIN VARIEDAD Secano Ref:-1386285 Recinto:41-002-002-09002-00018 Cultivo:62000 PASTOS PERMANENTES DE 5 O MAS AÑOS-SIN VARIEDAD Secano Ref:-1386287 Recinto:41-002-002-09002-00020 Cultivo:62000 PASTOS PERMANENTES DE 5 O MAS AÑOS-SIN VARIEDAD Secano Ref:-1386288 Recinto:41-002-002-09002-00023 Cultivo:62000 PASTOS PERMANENTES DE 5 O MAS AÑOS-SIN VARIEDAD Secano Ref:1700000007104708 Recinto:41-032-008-00028-00001 Cultivo:62000 PASTOS PERMANENTES DE 5 O MAS AÑOS-SIN VARIEDAD Secano

**Datos considerados para el Cálculo de la Carga Ganadera mínima y máxima del expediente**

<u>Explotación</u>	<u>Especie</u>	<u>Inscrito en Sipea y Admisible</u>	<u>Ugm Calculada para CG Mínima</u>	<u>Ugm Calculada para CG Máxima</u>
ES410320000128	CAPRINA	SI	0,90	0,90
ES410320000128	OVINA	SI	41,57	41,57
ES410320000128	PORCINO	NO	0,00	0,00
			42,47	42,47

Superficie determinada para Cálculo Carga Ganadera Mínima: 59,10 ha

Superficie determinada para Cálculo Carga Ganadera Máxima: 59,10 ha

Carga Ganadera Mínima Expediente: 0,72 ugm/ha

Carga Ganadera Máxima Expediente: 0,72 ugm/ha

**Recintos Determinados para el Cálculo de Carga Ganadera Mínima**

<u>REF.</u>	<u>REFERENCIA SIGPAC</u>	<u>CULTIVO</u>	<u>DESCRIPCIÓN CULTIVO</u>	<u>S/R</u>	<u>SUP. RESUELTA (ha)</u>
-1386286	41-002-002-09002-00019	62000	PASTOS PERMANENTES DE 5 O MAS AÑOS-SIN VARIEDAD	S	0,01
-1386285	41-002-002-09002-00018	62000	PASTOS PERMANENTES DE 5 O MAS AÑOS-SIN VARIEDAD	S	0,38
-1386284	41-002-002-09002-00006	62000	PASTOS PERMANENTES DE 5 O MAS AÑOS-SIN VARIEDAD	S	0,18
-1386283	41-002-002-00038-00007	62000	PASTOS PERMANENTES DE 5 O MAS AÑOS-SIN VARIEDAD	S	0,02
-1386282	41-002-002-00038-00006	62000	PASTOS PERMANENTES DE 5 O MAS AÑOS-SIN VARIEDAD	S	0,03
-1386281	41-002-002-00038-00005	62000	PASTOS PERMANENTES DE 5 O MAS AÑOS-SIN VARIEDAD	S	0,16
-1386280	41-002-002-00038-00004	62000	PASTOS PERMANENTES DE 5 O MAS AÑOS-SIN VARIEDAD	S	0,02
-1386279	41-002-002-00038-00003	62000	PASTOS PERMANENTES DE 5 O MAS AÑOS-SIN VARIEDAD	S	2,31
-602623	41-002-002-00010-00001	62000	PASTOS PERMANENTES DE 5 O MAS AÑOS-SIN VARIEDAD	S	0,74

(1) Superficie declarada admisible ajustada con la superficie comprometida.  
(2) Factor de penalización valorando el alcance para el tipo de compromiso.Puede verificar la integridad de una copia de este documento mediante la lectura del código QR adjunto o mediante el acceso a la dirección <https://ws050.juntadeandalucia.es/verificarFirma> indicando el código de VERIFICACIÓN

FIRMADO POR

RAQUEL MARIA ESPIN CRESPO

18/12/2024

VERIFICACIÓN

Pk2jmUCNT2ZVULXR6LZ4ED5BQV9F2A

PÁG. 680/2017



**Datos considerados para el Cálculo de la Carga Ganadera mínima y máxima del expediente****Recintos Determinados para el Cálculo de Garga Ganadera Mínima**

REF.	REFERENCIA SIGPAC	CULTIVO	DESCRIPCIÓN CULTIVO	S/R	SUP.
					RESUELTA (ha)
-602622	41-002-002-00010-00001	62000	PASTOS PERMANENTES DE 5 O MAS AÑOS-SIN VARIEDAD	S	3,35
-602621	41-002-002-00010-00001	62000	PASTOS PERMANENTES DE 5 O MAS AÑOS-SIN VARIEDAD	S	1,09
1700000007104671	41-002-001-00011-00001	62000	PASTOS PERMANENTES DE 5 O MAS AÑOS-SIN VARIEDAD	S	2,36
1700000007104672	41-002-001-00011-00002	62000	PASTOS PERMANENTES DE 5 O MAS AÑOS-SIN VARIEDAD	S	0,32
1700000007104673	41-002-001-00011-00003	62000	PASTOS PERMANENTES DE 5 O MAS AÑOS-SIN VARIEDAD	S	0,55
1700000007104674	41-032-008-00001-00001	62000	PASTOS PERMANENTES DE 5 O MAS AÑOS-SIN VARIEDAD	S	0,69
1700000007104678	41-002-002-00014-00001	62000	PASTOS PERMANENTES DE 5 O MAS AÑOS-SIN VARIEDAD	S	0,61
1700000007104680	41-002-002-00014-00003	62000	PASTOS PERMANENTES DE 5 O MAS AÑOS-SIN VARIEDAD	S	2,81
1700000007104681	41-002-002-00016-00001	62000	PASTOS PERMANENTES DE 5 O MAS AÑOS-SIN VARIEDAD	S	0,15
1700000007104682	41-002-002-00015-00001	62000	PASTOS PERMANENTES DE 5 O MAS AÑOS-SIN VARIEDAD	S	2,29
1700000007104683	41-032-008-00028-00005	62000	PASTOS PERMANENTES DE 5 O MAS AÑOS-SIN VARIEDAD	S	0,80
1700000007104684	41-002-002-00019-00001	62000	PASTOS PERMANENTES DE 5 O MAS AÑOS-SIN VARIEDAD	S	0,07
1700000007104685	41-032-008-00003-00006	62000	PASTOS PERMANENTES DE 5 O MAS AÑOS-SIN VARIEDAD	S	1,04
1700000007104687	41-002-002-00010-00001	62000	PASTOS PERMANENTES DE 5 O MAS AÑOS-SIN VARIEDAD	S	2,58
1700000007104690	41-032-008-00001-00002	62000	PASTOS PERMANENTES DE 5 O MAS AÑOS-SIN VARIEDAD	S	3,04
1700000007104691	41-032-008-00028-00002	62000	PASTOS PERMANENTES DE 5 O MAS AÑOS-SIN VARIEDAD	S	1,16
1700000007104692	41-032-008-00028-00001	62000	PASTOS PERMANENTES DE 5 O MAS AÑOS-SIN VARIEDAD	S	1,72
1700000007104693	41-032-008-00028-00004	62000	PASTOS PERMANENTES DE 5 O MAS AÑOS-SIN VARIEDAD	S	0,24
1700000007104694	41-032-008-00002-00007	62000	PASTOS PERMANENTES DE 5 O MAS AÑOS-SIN VARIEDAD	S	0,63
1700000007104696	41-002-002-00012-00004	62000	PASTOS PERMANENTES DE 5 O MAS AÑOS-SIN VARIEDAD	S	2,20
1700000007104697	41-032-008-00028-00006	62000	PASTOS PERMANENTES DE 5 O MAS AÑOS-SIN VARIEDAD	S	1,94
1700000007104698	41-002-002-00012-00002	62000	PASTOS PERMANENTES DE 5 O MAS AÑOS-SIN VARIEDAD	S	0,27
1700000007104700	41-002-002-00010-00002	62000	PASTOS PERMANENTES DE 5 O MAS AÑOS-SIN VARIEDAD	S	2,42
1700000007104701	41-002-002-00031-00003	62000	PASTOS PERMANENTES DE 5 O MAS AÑOS-SIN VARIEDAD	S	0,14
1700000007104702	41-002-002-00035-00003	62000	PASTOS PERMANENTES DE 5 O MAS AÑOS-SIN VARIEDAD	S	0,01
1700000007104703	41-002-002-00035-00001	62000	PASTOS PERMANENTES DE 5 O MAS AÑOS-SIN VARIEDAD	S	0,06
1700000007104704	41-032-008-00002-00001	62000	PASTOS PERMANENTES DE 5 O MAS AÑOS-SIN VARIEDAD	S	2,84
1700000007104705	41-032-008-00002-00003	62000	PASTOS PERMANENTES DE 5 O MAS AÑOS-SIN VARIEDAD	S	8,78
1700000007104706	41-032-008-00002-00009	62000	PASTOS PERMANENTES DE 5 O MAS AÑOS-SIN VARIEDAD	S	2,27
1700000007104707	41-032-008-00001-00001	62000	PASTOS PERMANENTES DE 5 O MAS AÑOS-SIN VARIEDAD	S	0,81
1700000007104708	41-032-008-00028-00001	62000	PASTOS PERMANENTES DE 5 O MAS AÑOS-SIN VARIEDAD	S	0,00
1700000007104709	41-032-008-00001-00005	62000	PASTOS PERMANENTES DE 5 O MAS AÑOS-SIN VARIEDAD	S	0,29
1700000007104710	41-002-002-00020-00001	62000	PASTOS PERMANENTES DE 5 O MAS AÑOS-SIN VARIEDAD	S	0,71
1700000007104713	41-002-002-00024-00001	62000	PASTOS PERMANENTES DE 5 O MAS AÑOS-SIN VARIEDAD	S	0,57
1700000007104714	41-002-002-00025-00003	62000	PASTOS PERMANENTES DE 5 O MAS AÑOS-SIN VARIEDAD	S	0,18
1700000007104716	41-002-002-00031-00001	62000	PASTOS PERMANENTES DE 5 O MAS AÑOS-SIN VARIEDAD	S	3,17

(1) Superficie declarada admisible ajustada con la superficie comprometida.  
(2) Factor de penalización valorando el alcance para el tipo de compromiso.

Puede verificar la integridad de una copia de este documento mediante la lectura del código QR adjunto o mediante el acceso a la dirección <https://ws050.juntadeandalucia.es/verificarFirma> indicando el código de VERIFICACIÓN

FIRMADO POR

RAQUEL MARIA ESPIN CRESPO

18/12/2024

VERIFICACIÓN

Pk2jmUCNT2ZVULXR6LZ4ED5BQV9F2A

PÁG. 681/2017



**Datos considerados para el Cálculo de la Carga Ganadera mínima y máxima del expediente****Recintos Determinados para el Cálculo de Garga Ganadera Mínima**

REF.	REFERENCIA SIGPAC	CULTIVO	DESCRIPCIÓN CULTIVO	S/R	SUP. RESUELTA (ha)
1700000007104717	41-002-002-00025-00006	62000	PASTOS PERMANENTES DE 5 O MAS AÑOS-SIN VARIEDAD	S	3,09

**Recintos Determinados para el Cálculo de Garga Ganadera Máxima**

REF.	REFERENCIA SIGPAC	CULTIVO	DESCRIPCIÓN CULTIVO	S/R	SUP. RESUELTA (ha)
-1386288	41-002-002-09002-00023	62000	PASTOS PERMANENTES DE 5 O MAS AÑOS-SIN VARIEDAD	S	0,00
-1386287	41-002-002-09002-00020	62000	PASTOS PERMANENTES DE 5 O MAS AÑOS-SIN VARIEDAD	S	0,00
-1386286	41-002-002-09002-00019	62000	PASTOS PERMANENTES DE 5 O MAS AÑOS-SIN VARIEDAD	S	0,01
-1386285	41-002-002-09002-00018	62000	PASTOS PERMANENTES DE 5 O MAS AÑOS-SIN VARIEDAD	S	0,38
-1386284	41-002-002-09002-00006	62000	PASTOS PERMANENTES DE 5 O MAS AÑOS-SIN VARIEDAD	S	0,18
-1386283	41-002-002-00038-00007	62000	PASTOS PERMANENTES DE 5 O MAS AÑOS-SIN VARIEDAD	S	0,02
-1386282	41-002-002-00038-00006	62000	PASTOS PERMANENTES DE 5 O MAS AÑOS-SIN VARIEDAD	S	0,03
-1386281	41-002-002-00038-00005	62000	PASTOS PERMANENTES DE 5 O MAS AÑOS-SIN VARIEDAD	S	0,16
-1386280	41-002-002-00038-00004	62000	PASTOS PERMANENTES DE 5 O MAS AÑOS-SIN VARIEDAD	S	0,02
-1386279	41-002-002-00038-00003	62000	PASTOS PERMANENTES DE 5 O MAS AÑOS-SIN VARIEDAD	S	2,31
-603383	41-002-002-00012-00003	62000	PASTOS PERMANENTES DE 5 O MAS AÑOS-SIN VARIEDAD	S	0,00
-602623	41-002-002-00010-00001	62000	PASTOS PERMANENTES DE 5 O MAS AÑOS-SIN VARIEDAD	S	0,74
-602622	41-002-002-00010-00001	62000	PASTOS PERMANENTES DE 5 O MAS AÑOS-SIN VARIEDAD	S	3,35
-602621	41-002-002-00010-00001	62000	PASTOS PERMANENTES DE 5 O MAS AÑOS-SIN VARIEDAD	S	1,09
1700000007104671	41-002-001-00011-00001	62000	PASTOS PERMANENTES DE 5 O MAS AÑOS-SIN VARIEDAD	S	2,36
1700000007104672	41-002-001-00011-00002	62000	PASTOS PERMANENTES DE 5 O MAS AÑOS-SIN VARIEDAD	S	0,32
1700000007104673	41-002-001-00011-00003	62000	PASTOS PERMANENTES DE 5 O MAS AÑOS-SIN VARIEDAD	S	0,55
1700000007104674	41-032-008-00001-00001	62000	PASTOS PERMANENTES DE 5 O MAS AÑOS-SIN VARIEDAD	S	0,69
1700000007104678	41-002-002-00014-00001	62000	PASTOS PERMANENTES DE 5 O MAS AÑOS-SIN VARIEDAD	S	0,61
1700000007104680	41-002-002-00014-00003	62000	PASTOS PERMANENTES DE 5 O MAS AÑOS-SIN VARIEDAD	S	2,81
1700000007104681	41-002-002-00016-00001	62000	PASTOS PERMANENTES DE 5 O MAS AÑOS-SIN VARIEDAD	S	0,15
1700000007104682	41-002-002-00015-00001	62000	PASTOS PERMANENTES DE 5 O MAS AÑOS-SIN VARIEDAD	S	2,29
1700000007104683	41-032-008-00028-00005	62000	PASTOS PERMANENTES DE 5 O MAS AÑOS-SIN VARIEDAD	S	0,80
1700000007104684	41-002-002-00019-00001	62000	PASTOS PERMANENTES DE 5 O MAS AÑOS-SIN VARIEDAD	S	0,07
1700000007104685	41-032-008-00003-00006	62000	PASTOS PERMANENTES DE 5 O MAS AÑOS-SIN VARIEDAD	S	1,04
1700000007104686	41-002-002-00010-00004	62000	PASTOS PERMANENTES DE 5 O MAS AÑOS-SIN VARIEDAD	S	0,00
1700000007104687	41-002-002-00010-00001	62000	PASTOS PERMANENTES DE 5 O MAS AÑOS-SIN VARIEDAD	S	2,58
1700000007104690	41-032-008-00001-00002	62000	PASTOS PERMANENTES DE 5 O MAS AÑOS-SIN VARIEDAD	S	3,04
1700000007104691	41-032-008-00028-00002	62000	PASTOS PERMANENTES DE 5 O MAS AÑOS-SIN VARIEDAD	S	1,16
1700000007104692	41-032-008-00028-00001	62000	PASTOS PERMANENTES DE 5 O MAS AÑOS-SIN VARIEDAD	S	1,72
1700000007104693	41-032-008-00028-00004	62000	PASTOS PERMANENTES DE 5 O MAS AÑOS-SIN VARIEDAD	S	0,24
1700000007104694	41-032-008-00002-00007	62000	PASTOS PERMANENTES DE 5 O MAS AÑOS-SIN VARIEDAD	S	0,63
1700000007104695	41-002-002-00012-00003	62000	PASTOS PERMANENTES DE 5 O MAS AÑOS-SIN VARIEDAD	S	0,00

(1) Superficie declarada admisible ajustada con la superficie comprometida.  
(2) Factor de penalización valorando el alcance para el tipo de compromiso.

Puede verificar la integridad de una copia de este documento mediante la lectura del código QR adjunto o mediante el acceso a la dirección <https://ws050.juntadeandalucia.es/verificarFirma> indicando el código de VERIFICACIÓN

FIRMADO POR

RAQUEL MARIA ESPIN CRESPO

18/12/2024

VERIFICACIÓN

Pk2jmUCNT2ZVULXR6LZ4ED5BQV9F2A

PÁG. 682/2017



**Datos considerados para el Cálculo de la Carga Ganadera mínima y máxima del expediente****Recintos Determinados para el Cálculo de Garga Ganadera Máxima**

REF.	REFERENCIA SIGPAC	CULTIVO	DESCRIPCIÓN CULTIVO	SUP.	
				S/R	RESUELTA (ha)
1700000007104696	41-002-002-00012-00004	62000	PASTOS PERMANENTES DE 5 O MAS AÑOS-SIN VARIEDAD	S	2,20
1700000007104697	41-032-008-00028-00006	62000	PASTOS PERMANENTES DE 5 O MAS AÑOS-SIN VARIEDAD	S	1,94
1700000007104698	41-002-002-00012-00002	62000	PASTOS PERMANENTES DE 5 O MAS AÑOS-SIN VARIEDAD	S	0,27
1700000007104699	41-002-002-00010-00003	62000	PASTOS PERMANENTES DE 5 O MAS AÑOS-SIN VARIEDAD	S	0,00
1700000007104700	41-002-002-00010-00002	62000	PASTOS PERMANENTES DE 5 O MAS AÑOS-SIN VARIEDAD	S	2,42
1700000007104701	41-002-002-00031-00003	62000	PASTOS PERMANENTES DE 5 O MAS AÑOS-SIN VARIEDAD	S	0,14
1700000007104702	41-002-002-00035-00003	62000	PASTOS PERMANENTES DE 5 O MAS AÑOS-SIN VARIEDAD	S	0,01
1700000007104703	41-002-002-00035-00001	62000	PASTOS PERMANENTES DE 5 O MAS AÑOS-SIN VARIEDAD	S	0,06
1700000007104704	41-032-008-00002-00001	62000	PASTOS PERMANENTES DE 5 O MAS AÑOS-SIN VARIEDAD	S	2,84
1700000007104705	41-032-008-00002-00003	62000	PASTOS PERMANENTES DE 5 O MAS AÑOS-SIN VARIEDAD	S	8,78
1700000007104706	41-032-008-00002-00009	62000	PASTOS PERMANENTES DE 5 O MAS AÑOS-SIN VARIEDAD	S	2,27
1700000007104707	41-032-008-00001-00001	62000	PASTOS PERMANENTES DE 5 O MAS AÑOS-SIN VARIEDAD	S	0,81
1700000007104708	41-032-008-00028-00001	62000	PASTOS PERMANENTES DE 5 O MAS AÑOS-SIN VARIEDAD	S	0,00
1700000007104709	41-032-008-00001-00005	62000	PASTOS PERMANENTES DE 5 O MAS AÑOS-SIN VARIEDAD	S	0,29
1700000007104710	41-002-002-00020-00001	62000	PASTOS PERMANENTES DE 5 O MAS AÑOS-SIN VARIEDAD	S	0,71
1700000007104713	41-002-002-00024-00001	62000	PASTOS PERMANENTES DE 5 O MAS AÑOS-SIN VARIEDAD	S	0,57
1700000007104714	41-002-002-00025-00003	62000	PASTOS PERMANENTES DE 5 O MAS AÑOS-SIN VARIEDAD	S	0,18
1700000007104716	41-002-002-00031-00001	62000	PASTOS PERMANENTES DE 5 O MAS AÑOS-SIN VARIEDAD	S	3,17
1700000007104717	41-002-002-00025-00006	62000	PASTOS PERMANENTES DE 5 O MAS AÑOS-SIN VARIEDAD	S	3,09

**Incidencias de carga ganadera****INCIDENCIA DESCRIPCIÓN**

224	La superficie de cruce total de productos de la agrupación Pastos permanentes sobre un mismo recinto en una misma solicitud, no puede superar la superficie total admisible de pastos. Ref:1700000007104692 Recinto:41-032-008-00028-00001 Cultivo:62000 PASTOS PERMANENTES DE 5 O MAS AÑOS-SIN VARIEDAD Secano Superficie admisible de pastos del recinto según SIGPAC.:173 Suma de superficies de cruce netas declaradas para este recinto por el solicitante.:174 Exceso de superficie (Hectáreas):0,01 Ref:1700000007104708 Recinto:41-032-008-00028-00001 Cultivo:62000 PASTOS PERMANENTES DE 5 O MAS AÑOS-SIN VARIEDAD Secano Superficie admisible de pastos del recinto según SIGPAC.:173 Suma de superficies de cruce netas declaradas para este recinto por el solicitante.:174 Exceso de superficie (Hectáreas):0,01
100407	Explotación solicitada no forma parte de ningún organismo de control autorizado para la producción ecológica en Andalucía o fecha de inscripción posterior al plazo establecido ( Anexo I. Criterios de Subvencionabilidad. Orden 28 de marzo de 2023 ). Explotación:ES410320000128 Especie:PORCINO

(1) Superficie declarada admisible ajustada con la superficie comprometida.  
(2) Factor de penalización valorando el alcance para el tipo de compromiso.Puede verificar la integridad de una copia de este documento mediante la lectura del código QR adjunto o mediante el acceso a la dirección <https://ws050.juntadeandalucia.es/verificarFirma> indicando el código de VERIFICACIÓN

FIRMADO POR

RAQUEL MARIA ESPIN CRESPO

18/12/2024

VERIFICACIÓN

Pk2jmUCNT2ZVULXR6LZ4ED5BQV9F2A

PÁG. 683/2017







<u>APELLIDOS Y NOMBRE / RAZÓN SOCIAL</u>	<u>NIF</u>	<u>EXPEDIENTE</u>	<u>ANUALIDAD DE PAGO</u>		
ESTENS FERNANDEZ DAVID	***8972*	1219732	1ª		
<b>IMPORTE POR ANUALIDAD</b>					
	<b>2023</b>	<b>2024</b>	<b>2025</b>	<b>2026</b>	<b>2027</b>
<b>IMPORTE MÁXIMO SUBVENCIONABLE</b>	21.728,08 €	21.728,08 €	21.728,08 €	21.728,08 €	21.728,08 €
<b>IMPORTE MEDIO DE TRANSFERENCIA (€/ha)</b>	223,95 €	223,95 €	223,95 €	223,95 €	223,95 €

**RESUMEN DE UNIDADES**

<u>Cód</u>	<u>GRUPO DE PAGO</u>	<u>Sup. Dec. Admisible (ha)</u>	<u>Sup. Comprometida (ha)</u>	<u>Sup. ajustada compromiso (1) (ha)</u>	<u>% sobredec.</u>	<u>Sup. Resuelta (ha)</u>	<u>Importe Declarado</u>	<u>Importe Topado</u>	<u>Importe Resuelto</u>	<u>Importe tras sobredec.</u>
426	HERBÁCEOS	25,70		25,67	0,00	25,67	3.880,53	3.880,53	3.880,53	3.880,53
429	OLIVAR	52,20		40,00	0,00	40,00	9.916,00	9.916,00	9.916,00	9.916,00
430	HORTÍCOLAS	31,35		31,35	0,00	31,35	7.931,55	7.931,55	7.931,55	7.931,55
<b>TOTAL</b>		109,25	97,02	97,02		97,02	21.728,08	21.728,08	21.728,08	21.728,08

**APLICACIÓN DE REDUCCIONES Y PENALIZACIONES**

<u>GRUPO DE PAGO</u>	<u>Importe Calculado</u>	<u>Importe prereduc.</u>	<u>Criterios de subvencionabilidad y compromisos</u>	<u>Presentación tardía</u>	<u>Omisión declaración</u>	<u>Condicionalidad</u>	<u>IMPORTE (Euros) RESUELTO</u>
HERBÁCEOS	3.880,53	3.880,53		0,00	0,00	0,00	3.880,53
HORTÍCOLAS	7.931,55	7.931,55		0,00	0,00	0,00	7.931,55
OLIVAR	9.916,00	9.916,00		0,00	0,00	0,00	9.916,00
<b>TOTAL</b>	21.728,08	21.728,08					21.728,08

**RESUMEN DE PAGOS**

	<u>IMPORTE ( Euros )</u>			
	<u>RESUELTO</u>	<u>FEADER</u>	<u>MAPA</u>	<u>CAPADR</u>
HERBÁCEOS - Pago realizado	3.880,53 €	3.298,45 €	380,68 €	201,40 €
HORTÍCOLAS - Pago realizado	7.931,55 €	6.741,82 €	778,09 €	411,64 €
OLIVAR - Pago realizado	9.916,00 €	8.428,60 €	972,76 €	514,64 €
<b>TOTAL</b>	21.728,08 €	18.468,87 €	2.131,53 €	1.127,68 €

**RECINTOS RESUELTOS**

<u>REF.</u>	<u>REFERENCIA SIGPAC</u>	<u>CULTIVO DESCRIPCIÓN CULTIVO</u>	<u>S/R G.PAGO</u>	<u>PEND. MEDIA (%)</u>	<u>SUP. DFC. ADMISIBLE (ha)</u>	<u>SUP. COMPROM. (ha)</u>	<u>SUP. AJUSTADA COMPROM. (1) (ha)</u>	<u>SUP. CONV. SIGPAC (ha)</u>	<u>SUP. CERTIF. (ha)</u>	<u>SUP. CAMPO (ha)</u>	<u>SUP. CAMPO DETER. CULT. DECLARADO (ha)</u>	<u>SUP. DEC. REDUCIDA (ha)</u>	<u>SUP. RESUELTA (ha)</u>
-1606824	41-068-084-00048-001	40029 GUI SANTES-ASTRONAUTE	S 426	0,80	10,00	10,00	10,00		10,01			10,00	10,00
4209067	41-068-084-00048-001	5162 CEBADA-KWS FANTEX	S 426	0,80	15,70	15,67	15,67		15,69			15,67	15,67
-765813	41-024-038-00012-012	101003 OLIVAR-ARBEQUINA	R 429	0,70	11,46	11,46	11,46		11,46			11,46	11,46
4208586	41-024-038-00012-005	101003 OLIVAR-ARBEQUINA	R 429	1,30	17,49	17,34	17,34		17,49			17,34	17,34
1700000006820399	41-068-083-00061-001	101003 OLIVAR-ARBEQUINA	S 429	0,90	4,99	4,99	4,99		4,99			4,99	4,99
1700000006820403	41-024-038-00012-013	101003 OLIVAR-ARBEQUINA	R 429	2,70	1,06	1,06	1,06		1,06			1,06	1,06
1700000006820408	41-068-083-00042-001	101003 OLIVAR-ARBEQUINA	S 429	0,90	16,75	16,75	16,75		16,75			16,75	16,75
1700000006820409	41-068-083-09028-005	101003 OLIVAR-ARBEQUINA	S 429	0,70	0,45	0,45	0,45		0,45			0,45	0,45
-771431	41-024-038-00012-006	169000 AJO-SIN VARIEDAD	R 430	2,40	5,44	5,44	5,44		5,44			5,44	5,44
1700000006820396	41-024-038-00012-001	169000 AJO-SIN VARIEDAD	S 430	1,80	25,91	25,91	25,91		25,91			25,91	25,91

**INCIDENCIAS****INCIDENCIA DESCRIPCIÓN**

- 4272 Verifica que las líneas de declaración de las Solicitudes Únicas no tienen solapes con la capa de Retroactividad Gráfica (ambas de la misma campaña) a nivel de expediente/línea de declaración gráfica de la solicitud.  
 Ref:4208586 Recinto:41-024-038-00012-00005 Cultivo: - Agregado de la referencia del recinto.:0 Zona de la referencia del recinto.:0 Superficie solapada.:0,15 Id. Incid.:101092028  
 Ref:4209067 Recinto:41-068-084-00048-00001 Cultivo: - Agregado de la referencia del recinto.:0 Zona de la referencia del recinto.:0 Superficie solapada.:0,03 Id. Incid.:101092029

(1) Superficie declarada admisible ajustada con la superficie comprometida.  
 (2) Factor de penalización valorando el alcance para el tipo de compromiso.

Puede verificar la integridad de una copia de este documento mediante la lectura del código QR adjunto o mediante el acceso a la dirección <https://ws050.juntadeandalucia.es/verificarFirma> indicando el código de VERIFICACIÓN

FIRMADO POR

RAQUEL MARIA ESPIN CRESPO

18/12/2024

VERIFICACIÓN

Pk2jmUCNT2ZVULXR6LZ4ED5BQV9F2A

PÁG. 684/2017





**APELLIDOS Y NOMBRE / RAZÓN SOCIAL**

EXALCO BIO S.L.

**NIF**

\*\*\*\*1854\*

**EXPEDIENTE**

1202995

**ANUALIDAD DE PAGO**

1ª

**IMPORTE POR ANUALIDAD**

	2023	2024	2025	2026	2027
<b>IMPORTE MÁXIMO SUBVENCIONABLE</b>	13.986,40 €	13.986,40 €	13.986,40 €	13.986,40 €	13.986,40 €
<b>IMPORTE MEDIO DE TRANSFERENCIA (€/ha)</b>	349,66 €	349,66 €	349,66 €	349,66 €	349,66 €

**RESUMEN DE UNIDADES**

Cód	GRUPO DE PAGO	Sup. Dec. Admisible (ha)	Sup. Comprometida (ha)	Sup. ajustada compromiso (1) (ha)	% sobredecc.	Sup. Resuelta (ha)	Importe Declarado	Importe Topado	Importe Resuelto	Importe tras sobredecc.
433	FRUTALES REGADÍO	93,54		40,00	0,00	40,00	13.986,40	13.986,40	13.986,40	13.986,40
<b>TOTAL</b>		93,54	40,00	40,00		40,00	13.986,40	13.986,40	13.986,40	13.986,40

**APLICACIÓN DE REDUCCIONES Y PENALIZACIONES**

GRUPO DE PAGO	Importe Calculado	Importe prerreduc.	Criterios de subvencionabilidad y compromisos	Presentación tardía	Omisión declaración	Condicionalidad	IMPORTE (Euros) RESUELTO
FRUTALES REGADÍO	13.986,40	13.986,40	0,00	0,00	0,00	0,00	13.986,40
<b>TOTAL</b>	13.986,40	13.986,40					13.986,40

**RESUMEN DE PAGOS****IMPORTE ( Euros )**

	RESUELTO	FEADER	MAPA	CAPADR
FRUTALES REGADÍO - Pago realizado	13.986,40 €	11.888,44 €	1.372,07 €	725,89 €

**RECINTOS RESUELTOS**

REF.	REFERENCIA SIGPAC	CULTIVO DESCRIPCIÓN CULTIVO	S/R G.PAGO	PEND. MEDIA (%)	SUP. DEC. ADMISIBLE (ha)	SUP. COMPROM. (ha)	SUP. AJUSTADA COMPROM. (1) (ha)	SUP. CONY. SIGPAC (ha)	SUP. CERTIE (ha)	SUP. CAMPO (ha)	SUP. CAMPO DETER. CULT. DECLARADO (ha)	SUP. DEC. REDUCIDA (ha)	SUP. RESUELTA (ha)
-1369263	29-080-019-00134-001	207004 LIMONERO-VERNA	R	433	3,60	3,57	3,57	3,57	3,57			3,57	3,57
-1367336	41-055-011-00137-009	206001 NARANJO-LANE LATE	R	433	4,30	2,96	2,96	2,96	2,96			2,96	2,96
-1367319	41-055-011-00137-009	206004 NARANJO-NAVELINA	R	433	4,30	3,12	1,12	1,12	1,12			1,12	1,12
-1367288	41-055-010-00010-001	206004 NARANJO-NAVELINA	R	433	5,00	10,26	5,08	5,08	5,08			5,08	5,08
-1074871	41-055-011-00137-008	206004 NARANJO-NAVELINA	R	433	3,40	0,31	0,31	0,31	0,31			0,31	0,31
-135119	41-055-010-00017-005	206004 NARANJO-NAVELINA	R	433	1,80	13,06	13,06	13,06	13,06			13,06	13,06
5077015	41-055-011-00135-001	206308 NARANJO-VALENCIA LATE	R	433	2,90	5,42	5,42	5,42	5,42			5,42	5,42
5077023	41-055-011-00137-009	206308 NARANJO-VALENCIA LATE	R	433	4,30	11,81	4,24	4,24	4,24			4,24	4,24
5077024	41-055-011-00146-001	206308 NARANJO-VALENCIA LATE	R	433	6,20	3,78	3,78	3,78	3,78			3,78	3,78
1700000006156232	29-080-014-00018-001	207004 LIMONERO-VERNA	R	433	8,60	3,39	0,13	0,13	0,13			0,13	0,13
1700000006156239	29-080-014-00019-005	207004 LIMONERO-VERNA	R	433	7,90	2,41	0,10	0,10	0,10			0,10	0,10
1700000006156241	41-055-010-00010-001	206003 NARANJO-NAVELATE	R	433	5,00	10,48	5,18	5,18	5,18			5,18	5,18
1700000006156242	29-080-014-00018-001	209200 MANDARINO-MANDARINO COMÚN	R	433	8,60	1,02	0,04	0,04	0,04			0,04	0,04
1700000006156244	41-055-010-00017-001	206004 NARANJO-NAVELINA	R	433	1,90	13,79	13,79	13,79	13,79			13,79	13,79
1700000006156245	29-080-014-00019-007	207004 LIMONERO-VERNA	R	433	4,40	2,89	2,89	2,89	2,89			2,89	2,89

**INCIDENCIAS****INCIDENCIA DESCRIPCIÓN**

- 4272 Verifica que las líneas de declaración de las Solicitudes Únicas no tienen solapes con la capa de Retroactividad Gráfica (ambas de la misma campaña) a nivel de expediente/línea de declaración gráfica de la solicitud.  
Ref:1700000006156239 Recinto:29-080-014-00019-00005 Cultivo: - Agregado de la referencia del recinto.:0 Zona de la referencia del recinto.:0 Superficie solapada.:0,03 Id. Incid.:101087867
- 100400 Recinto con cultivo, variedad, régimen de explotación o uso Sigpac no compatible con la operación solicitada ( Anexo IV.I Cultivos y variedades elegibles para las Intervenciones. Orden de 28 de marzo de 2023 ).  
Ref:5077020 Recinto:41-055-011-00137-00016 Cultivo:206001 NARANJO-LANE LATE Secano Uso:CI  
Ref:5077022 Recinto:41-055-011-00139-00002 Cultivo:206004 NARANJO-NAVELINA Secano Uso:CI
- 100424 Solicita recinto que no está comprometido para la operación.  
Ref:-135118 Recinto:29-080-014-00018-00001 Cultivo:208003 POMELO O TORONJA-STAR RUBY Regadío  
Ref:1700000006156234 Recinto:29-080-014-00019-00005 Cultivo:207004 LIMONERO-VERNA Regadío  
Ref:5077020 Recinto:41-055-011-00137-00016 Cultivo:206001 NARANJO-LANE LATE Secano  
Ref:5077022 Recinto:41-055-011-00139-00002 Cultivo:206004 NARANJO-NAVELINA Secano

(1) Superficie declarada admisible ajustada con la superficie comprometida.  
(2) Factor de penalización valorando el alcance para el tipo de compromiso.

Puede verificar la integridad de una copia de este documento mediante la lectura del código QR adjunto o mediante el acceso a la dirección <https://ws050.juntadeandalucia.es/verificarFirma> indicando el código de VERIFICACIÓN

FIRMADO POR

RAQUEL MARIA ESPIN CRESPO

18/12/2024

VERIFICACIÓN

Pk2jmUCNT2ZVULXR6LZ4ED5BQV9F2A

PÁG. 685/2017





<u>APELLIDOS Y NOMBRE / RAZÓN SOCIAL</u>	<u>NIF</u>	<u>EXPEDIENTE</u>	<u>ANUALIDAD DE PAGO</u>
EXPL AGRICOLAS Y GANADERAS EL OREGANAL	***4644*	1200904	1ª

**IMPORTE POR ANUALIDAD**

	<u>2023</u>	<u>2024</u>	<u>2025</u>	<u>2026</u>	<u>2027</u>
<b>IMPORTE MÁXIMO SUBVENCIONABLE</b>	6.161,25 €	6.161,25 €	6.161,25 €	6.161,25 €	6.161,25 €
<b>IMPORTE MEDIO DE TRANSFERENCIA (€/ha)</b>	82,15 €	82,15 €	82,15 €	82,15 €	82,15 €

**RESUMEN DE UNIDADES**

<u>Cód</u>	<u>GRUPO DE PAGO</u>	<u>Sup. Dec. Admisible (ha)</u>	<u>Sup. Comprometida (ha)</u>	<u>Sup. ajustada compromiso (1) (ha)</u>	<u>% sobredec.</u>	<u>Sup. Resuelta (ha)</u>	<u>Importe Declarado</u>	<u>Importe Topado</u>	<u>Importe Resuelto</u>	<u>Importe tras sobredec.</u>
428	PASTOS ASOCIADOS A GANADERÍA ECOLÓGICA	259,99		75,00	0,00	75,00	6.161,25	6.161,25	6.161,25	6.161,25
<b>TOTAL</b>		259,99	75,00	75,00		75,00	6.161,25	6.161,25	6.161,25	6.161,25

**APLICACIÓN DE REDUCCIONES Y PENALIZACIONES**

<u>GRUPO DE PAGO</u>	<u>Importe Calculado</u>	<u>Importe prereduc.</u>	<u>Criterios de subvencionabilidad y compromisos</u>	<u>Presentación tardía</u>	<u>Omisión declaración</u>	<u>Condicionidad</u>	<u>IMPORTE (Euros) RESUELTO</u>
PASTOS ASOCIADOS A GANADERÍA	6.161,25	6.161,25	0,00	0,00	0,00	0,00	6.161,25
<b>TOTAL</b>	6.161,25	6.161,25					6.161,25

**RESUMEN DE PAGOS**

	<u>RESUELTO</u>	<u>FEADER</u>	<u>MAPA</u>	<u>CAPADR</u>
PASTOS ASOCIADOS A GANADERÍA ECOLÓGICA - Pago realizado	6.161,25 €	5.237,06 €	604,42 €	319,77 €

**RECINTOS RESUELTOS**

<u>REE</u>	<u>REFERENCIA SIGPAC</u>	<u>CULTIVO DESCRIPCIÓN CULTIVO</u>	<u>S/R G.PAGO</u>	<u>PEND. MEDIA (%)</u>	<u>SUP. DEC. ADMISIBLE (ha)</u>	<u>SUP. COMPROM. (ha)</u>	<u>SUP. AJUSTADA COMPROM. (1) (ha)</u>	<u>SUP. CONV. SIGPAC (ha)</u>	<u>SUP. CERTIF. (ha)</u>	<u>SUP. CAMPO (ha)</u>	<u>SUP. CAMPO DETER. CULT. DECLARADO (ha)</u>	<u>SUP. DEC. REDUCIDA (ha)</u>	<u>SUP. RESUELTA (ha)</u>
1700000006611909	41-033-015-00009-001	62000 PASTOS PERMANENTES DE 5 O MAS AÑOS-SIN VARIEDAD	S 428	17,50	4,51	4,51	4,51		4,51			4,51	4,51
1700000006611910	41-033-032-00012-020	62000 PASTOS PERMANENTES DE 5 O MAS AÑOS-SIN VARIEDAD	S 428	21,70	0,58	0,58	0,58		0,58			0,58	0,58
1700000006611911	41-033-032-00012-003	62000 PASTOS PERMANENTES DE 5 O MAS AÑOS-SIN VARIEDAD	S 428	31,20	19,40	19,40	19,40		19,40			19,40	19,40
1700000006611912	41-033-032-00012-026	62000 PASTOS PERMANENTES DE 5 O MAS AÑOS-SIN VARIEDAD	S 428	11,20	0,60	0,60	0,60		0,60			0,60	0,60
1700000006611913	41-033-032-00012-028	62000 PASTOS PERMANENTES DE 5 O MAS AÑOS-SIN VARIEDAD	S 428	17,40	0,93	0,93	0,93		0,94			0,93	0,93
1700000006611914	41-033-028-00006-002	62000 PASTOS PERMANENTES DE 5 O MAS AÑOS-SIN VARIEDAD	S 428	17,00	11,66	11,66	11,66		11,66			11,66	11,66
1700000006611915	41-033-032-00012-001	62000 PASTOS PERMANENTES DE 5 O MAS AÑOS-SIN VARIEDAD	S 428	8,20	1,58	1,58	1,58		1,58			1,58	1,58
1700000006611916	41-033-028-00006-001	62000 PASTOS PERMANENTES DE 5 O MAS AÑOS-SIN VARIEDAD	S 428	10,90	1,71	1,71	1,71		1,71			1,71	1,71
1700000006611917	41-033-032-00012-003	62000 PASTOS PERMANENTES DE 5 O MAS AÑOS-SIN VARIEDAD	S 428	31,20	3,37	3,37	3,37		3,37			3,37	3,37
1700000006611918	41-033-032-00012-003	62000 PASTOS PERMANENTES DE 5 O MAS AÑOS-SIN VARIEDAD	S 428	31,20	55,49	55,49	55,49		55,49			55,49	55,49
1700000006611919	41-033-032-00012-003	62000 PASTOS PERMANENTES DE 5 O MAS AÑOS-SIN VARIEDAD	S 428	31,20	160,16	160,16	160,16		160,17			160,16	160,16

(1) Superficie declarada admisible ajustada con la superficie comprometida.  
(2) Factor de penalización valorando el alcance para el tipo de compromiso.

Puede verificar la integridad de una copia de este documento mediante la lectura del código QR adjunto o mediante el acceso a la dirección <https://ws050.juntadeandalucia.es/verificarFirma> indicando el código de VERIFICACIÓN

FIRMADO POR

RAQUEL MARIA ESPIN CRESPO

18/12/2024

VERIFICACIÓN

Pk2jmUCNT2ZVULXR6LZ4ED5BQV9F2A

PÁG. 686/2017



**Datos considerados para el Cálculo de la Carga Ganadera mínima y máxima del expediente**

Explotación	Especie	Inscrito en Sipea y Admisible	Ugm Calculada para CG Mínima	Ugm Calculada para CG Máxima
ES410330000053	OVINA	SI	43,72	43,72
			43,72	43,72

Superficie determinada para Cálculo Carga Ganadera Mínima: 259,99 ha

Superficie determinada para Cálculo Carga Ganadera Máxima: 259,99 ha

Carga Ganadera Mínima Expediente: 0,17 ugm/ha

Carga Ganadera Máxima Expediente: 0,17 ugm/ha

Los importes del Grupo de Pago de pastos de este expediente han sido ajustados por no llegar a la carga ganadera mínima de 0,3

**Recintos Determinados para el Cálculo de Garga Ganadera Mínima**

REF.	REFERENCIA SIGPAC	CULTIVO	DESCRIPCIÓN CULTIVO	S/R	SUP. RESUELTA (ha)
1700000006611909	41-033-015-00009-00001	62000	PASTOS PERMANENTES DE 5 O MAS AÑOS-SIN VARIEDAD	S	4,51
1700000006611910	41-033-032-00012-00020	62000	PASTOS PERMANENTES DE 5 O MAS AÑOS-SIN VARIEDAD	S	0,58
1700000006611911	41-033-032-00012-00003	62000	PASTOS PERMANENTES DE 5 O MAS AÑOS-SIN VARIEDAD	S	19,40
1700000006611912	41-033-032-00012-00026	62000	PASTOS PERMANENTES DE 5 O MAS AÑOS-SIN VARIEDAD	S	0,60
1700000006611913	41-033-032-00012-00028	62000	PASTOS PERMANENTES DE 5 O MAS AÑOS-SIN VARIEDAD	S	0,93
1700000006611914	41-033-028-00006-00002	62000	PASTOS PERMANENTES DE 5 O MAS AÑOS-SIN VARIEDAD	S	11,66
1700000006611915	41-033-032-00012-00001	62000	PASTOS PERMANENTES DE 5 O MAS AÑOS-SIN VARIEDAD	S	1,58
1700000006611916	41-033-028-00006-00001	62000	PASTOS PERMANENTES DE 5 O MAS AÑOS-SIN VARIEDAD	S	1,71
1700000006611917	41-033-032-00012-00003	62000	PASTOS PERMANENTES DE 5 O MAS AÑOS-SIN VARIEDAD	S	3,37
1700000006611918	41-033-032-00012-00003	62000	PASTOS PERMANENTES DE 5 O MAS AÑOS-SIN VARIEDAD	S	55,49
1700000006611919	41-033-032-00012-00003	62000	PASTOS PERMANENTES DE 5 O MAS AÑOS-SIN VARIEDAD	S	160,16

**Recintos Determinados para el Cálculo de Garga Ganadera Máxima**

REF.	REFERENCIA SIGPAC	CULTIVO	DESCRIPCIÓN CULTIVO	S/R	SUP. RESUELTA (ha)
1700000006611909	41-033-015-00009-00001	62000	PASTOS PERMANENTES DE 5 O MAS AÑOS-SIN VARIEDAD	S	4,51
1700000006611910	41-033-032-00012-00020	62000	PASTOS PERMANENTES DE 5 O MAS AÑOS-SIN VARIEDAD	S	0,58
1700000006611911	41-033-032-00012-00003	62000	PASTOS PERMANENTES DE 5 O MAS AÑOS-SIN VARIEDAD	S	19,40
1700000006611912	41-033-032-00012-00026	62000	PASTOS PERMANENTES DE 5 O MAS AÑOS-SIN VARIEDAD	S	0,60
1700000006611913	41-033-032-00012-00028	62000	PASTOS PERMANENTES DE 5 O MAS AÑOS-SIN VARIEDAD	S	0,93
1700000006611914	41-033-028-00006-00002	62000	PASTOS PERMANENTES DE 5 O MAS AÑOS-SIN VARIEDAD	S	11,66
1700000006611915	41-033-032-00012-00001	62000	PASTOS PERMANENTES DE 5 O MAS AÑOS-SIN VARIEDAD	S	1,58
1700000006611916	41-033-028-00006-00001	62000	PASTOS PERMANENTES DE 5 O MAS AÑOS-SIN VARIEDAD	S	1,71
1700000006611917	41-033-032-00012-00003	62000	PASTOS PERMANENTES DE 5 O MAS AÑOS-SIN VARIEDAD	S	3,37
1700000006611918	41-033-032-00012-00003	62000	PASTOS PERMANENTES DE 5 O MAS AÑOS-SIN VARIEDAD	S	55,49
1700000006611919	41-033-032-00012-00003	62000	PASTOS PERMANENTES DE 5 O MAS AÑOS-SIN VARIEDAD	S	160,16

(1) Superficie declarada admisible ajustada con la superficie comprometida.  
(2) Factor de penalización valorando el alcance para el tipo de compromiso.Puede verificar la integridad de una copia de este documento mediante la lectura del código QR adjunto o mediante el acceso a la dirección <https://ws050.juntadeandalucia.es/verificarFirma> indicando el código de VERIFICACIÓN

FIRMADO POR

RAQUEL MARIA ESPIN CRESPO

18/12/2024

VERIFICACIÓN

Pk2jmUCNT2ZVULXR6LZ4ED5BQV9F2A

PÁG. 687/2017



**APELLIDOS Y NOMBRE / RAZÓN SOCIAL**

EXPLAUR S.L.

NIF  
\*\*\*0528\*EXPEDIENTE  
1109058ANUALIDAD  
DE PAGO  
1ª**IMPORTE POR ANUALIDAD**

	2023	2024	2025	2026	2027
IMPORTE MÁXIMO SUBVENCIONABLE	3.738,33 €	3.738,33 €	3.738,33 €	3.738,33 €	3.738,33 €
IMPORTE MEDIO DE TRANSFERENCIA (€/ha)	247,90 €	247,90 €	247,90 €	247,90 €	247,90 €

**RESUMEN DE UNIDADES**

Cód	GRUPO DE PAGO	Sup. Dec. Admisible (ha)	Sup. Comprometida (ha)	Sup. ajustada compromiso (1) (ha)	% sobredec.	Sup. Resuelta (ha)	Importe Declarado	Importe Topado	Importe Resuelto	Importe tras sobredec.
429	OLIVAR	17,05		15,08	0,00	15,08	3.738,33	3.738,33	3.738,33	3.738,33
<b>TOTAL</b>		17,05	15,08	15,08		15,08	3.738,33	3.738,33	3.738,33	3.738,33

**APLICACIÓN DE REDUCCIONES Y PENALIZACIONES**

GRUPO DE PAGO	Importe Calculado	Importe prereduc.	Importe subvencionabilidad y compromisos	Presentación tardía	Omisión declaración	Condicionalidad	IMPORTE (Euros) RESUELTO
OLIVAR	3.738,33		0,00	0,00	0,00	0,00	3.738,33
<b>TOTAL</b>	3.738,33	3.738,33					3.738,33

**RESUMEN DE PAGOS****IMPORTE ( Euros )**

	RESUELTO	FEADER	MAPA	CAPADR
OLIVAR - Pago realizado	3.738,33 €	3.177,58 €	366,73 €	194,02 €

**RECINTOS RESUELTOS**

REF.	REFERENCIA SIGPAC	CULTIVO	DESCRIPCIÓN CULTIVO	S/R G.PAGO	PEND. MEDIA (%)	SUP. DEC. ADMISIBLE (ha)	SUP. COMPROM. (ha)	SUP. AJUSTADA COMPR.(1) (ha)	SUP. CONY. SIGPAC (ha)	SUP. CERTIE (ha)	SUP. CAMPO (ha)	SUP. CAMPO DETER. CULT. DECLARADO (ha)	SUP. DEC. REDUCIDA (ha)	SUP. RESUELTA (ha)
-1080314	41-033-047-00011-090	101010	OLIVAR-PICUAL	R 429	11,60	0,02	0,02	0,02		0,02			0,02	0,02
-70141	41-033-047-00011-089	101010	OLIVAR-PICUAL	R 429	38,40	0,21	0,21	0,21		0,21			0,21	0,21
-70140	41-033-047-00011-088	101010	OLIVAR-PICUAL	S 429	23,50	6,36	6,36	6,36		6,36			6,36	6,36
1700000006655408	41-033-047-00011-006	101010	OLIVAR-PICUAL	R 429	33,40	0,22	0,22	0,22		0,22			0,22	0,22
1700000006655409	41-033-047-00011-053	101268	OLIVAR-PICO LIMON	R 429	26,10	1,97	1,55	1,55		1,55			1,55	1,55
1700000006655410	41-033-047-00011-074	101010	OLIVAR-PICUAL	S 429	19,80	0,08	0,08	0,08		0,08			0,08	0,08
1700000006655413	41-033-047-00011-016	101010	OLIVAR-PICUAL	R 429	6,60	0,04	0,04	0,04		0,04			0,04	0,04
1700000006655414	41-033-047-00011-053	101010	OLIVAR-PICUAL	S 429	26,10	7,19	5,64	5,64		5,64			5,64	5,64
1700000006655415	41-033-047-00011-072	101010	OLIVAR-PICUAL	S 429	21,30	0,48	0,48	0,48		0,48			0,48	0,48
1700000006655416	41-033-047-00011-079	101010	OLIVAR-PICUAL	S 429	20,60	0,48	0,48	0,48		0,48			0,48	0,48

(1) Superficie declarada admisible ajustada con la superficie comprometida.  
(2) Factor de penalización valorando el alcance para el tipo de compromiso.

Puede verificar la integridad de una copia de este documento mediante la lectura del código QR adjunto o mediante el acceso a la dirección <https://ws050.juntadeandalucia.es/verificarFirma> indicando el código de VERIFICACIÓN

FIRMADO POR

RAQUEL MARIA ESPIN CRESPO

18/12/2024

VERIFICACIÓN

Pk2jmUCNT2ZVULXR6LZ4ED5BQV9F2A

PÁG. 688/2017



**APELLIDOS Y NOMBRE / RAZÓN SOCIAL**

EXPLOTACION AGRICOLA LA SIERRA, S.C.

**NIF**

\*\*\*3043\*

**EXPEDIENTE**

1226829

**ANUALIDAD****DE PAGO**

1ª

**IMPORTES POR ANUALIDAD**

	2023	2024	2025	2026	2027
IMPORTE MÁXIMO SUBVENCIONABLE	5.877,71 €	5.877,71 €	5.877,71 €	5.877,71 €	5.877,71 €
IMPORTE MEDIO DE TRANSFERENCIA (€/ha)	247,90 €	247,90 €	247,90 €	247,90 €	247,90 €

**RESUMEN DE UNIDADES**

Cód	GRUPO DE PAGO	Sup. Dec. Admisible (ha)	Sup. Comprometida (ha)	Sup. ajustada compromiso (1) (ha)	% sobredec.	Sup. Resuelta (ha)	Importe Declarado	Importe Topado	Importe Resuelto	Importe tras sobredec.
429	OLIVAR	23,90		23,71	0,00	23,71	5.877,71	5.877,71	5.877,71	5.877,71
<b>TOTAL</b>		23,90	23,71	23,71		23,71	5.877,71	5.877,71	5.877,71	5.877,71

**APLICACIÓN DE REDUCCIONES Y PENALIZACIONES**

GRUPO DE PAGO	Importe Calculado	Importe prereduc.	Criterios de subvencionabilidad y compromisos	Presentación tardía	Omisión declaración	Condicionalidad	IMPORTE (Euros) RESUELTO
OLIVAR	5.877,71		0,00	0,00	0,00	0,00	5.877,71
<b>TOTAL</b>	5.877,71	5.877,71					5.877,71

**RESUMEN DE PAGOS****IMPORTE ( Euros )**

	RESUELTO	FEADER	MAPA	CAPADR
OLIVAR - Pago realizado	5.877,71 €	4.996,05 €	576,60 €	305,06 €

**RECINTOS RESUELTOS**

REF.	REFERENCIA SIGPAC	CULTIVO DESCRIPCIÓN CULTIVO	S/R G.PAGO	PEND. MEDIA (%)	SUP. DEC. ADMISIBLE (ha)	SUP. COMPROM. (ha)	SUP. AJUSTADA COMPR.(1) (ha)	SUP. CONY. SIGPAC (ha)	SUP. CERTIE (ha)	SUP. CAMPO (ha)	SUP. CAMPO DETER. CULT. DECLARADO (ha)	SUP. DEC. REDUCIDA (ha)	SUP. RESUELTA (ha)
-39882	41-033-048-00069-042	101010 OLIVAR-PICUAL	S 429	34,50	0,40	0,40	0,40		0,40			0,40	0,40
1700000005904850	41-033-048-00001-006	101010 OLIVAR-PICUAL	S 429	26,00	0,06	0,06	0,06		0,06			0,06	0,06
1700000005904851	41-033-048-00069-025	101010 OLIVAR-PICUAL	S 429	18,60	13,40	13,40	13,40		13,40			13,40	13,40
1700000005904854	41-033-048-00069-038	101010 OLIVAR-PICUAL	S 429	20,60	0,68	0,68	0,68		0,68			0,68	0,68
1700000005904855	41-033-048-00069-027	101010 OLIVAR-PICUAL	S 429	26,40	3,35	3,35	3,35		3,35			3,35	3,35
1700000005904856	41-033-048-00069-036	101010 OLIVAR-PICUAL	S 429	26,60	6,01	5,82	5,82		5,82			5,82	5,82

**INCIDENCIAS****INCIDENCIA DESCRIPCIÓN**

- 100422 Recinto declarado por error para una operación de la 6503, que se ha corregido de oficio desmarcando la operación incorrecta, de acuerdo con la fecha de inscripción del recinto en la producción ecológica.  
 Ref:1700000005904850 Recinto:41-033-048-00001-00006 Cultivo:101010 OLIVAR-PICUAL Secano  
 Ref:1700000005904851 Recinto:41-033-048-00069-00025 Cultivo:101010 OLIVAR-PICUAL Secano  
 Ref:1700000005904855 Recinto:41-033-048-00069-00027 Cultivo:101010 OLIVAR-PICUAL Secano  
 Ref:1700000005904856 Recinto:41-033-048-00069-00036 Cultivo:101010 OLIVAR-PICUAL Secano  
 Ref:1700000005904854 Recinto:41-033-048-00069-00038 Cultivo:101010 OLIVAR-PICUAL Secano  
 Ref:-39882 Recinto:41-033-048-00069-00042 Cultivo:101010 OLIVAR-PICUAL Secano

(1) Superficie declarada admisible ajustada con la superficie comprometida.  
 (2) Factor de penalización valorando el alcance para el tipo de compromiso.

Puede verificar la integridad de una copia de este documento mediante la lectura del código QR adjunto o mediante el acceso a la dirección <https://ws050.juntadeandalucia.es/verificarFirma> indicando el código de VERIFICACIÓN

FIRMADO POR

RAQUEL MARIA ESPIN CRESPO

18/12/2024

VERIFICACIÓN

Pk2jmUCNT2ZVULXR6LZ4ED5BQV9F2A

PÁG. 689/2017





**APELLIDOS Y NOMBRE / RAZÓN SOCIAL**

**NIF**  
\*\*\*\*8190\*

**EXPEDIENTE**  
1111882

**ANUALIDAD DE PAGO**  
1ª

EXPLOTACIÓN EL TORO

**IMPORTES POR ANUALIDAD**

	2023	2024	2025	2026	2027
IMPORTE MÁXIMO SUBVENCIONABLE	10.658,16 €	10.658,16 €	10.658,16 €	10.658,16 €	10.658,16 €
IMPORTE MEDIO DE TRANSFERENCIA (€/ha)	114,43 €	114,43 €	114,43 €	114,43 €	114,43 €

**RESUMEN DE UNIDADES**

Cód	GRUPO DE PAGO	Sup. Dec. Admisible (ha)	Sup. Comprometida (ha)	Sup. ajustada compromiso (1) (ha)	% sobredec.	Sup. Resuelta (ha)	Importe Declarado	Importe Topado	Importe Resuelto	Importe tras sobredec.
428	PASTOS ASOCIADOS A GANADERÍA ECOLÓGICA	631,50		75,00	0,00	75,00	6.161,25	6.161,25	6.161,25	6.161,25
429	OLIVAR	18,14		18,14	0,00	18,14	4.496,91	4.496,91	4.496,91	4.496,91
<b>TOTAL</b>		649,64	93,14	93,14		93,14	10.658,16	10.658,16	10.658,16	10.658,16

**APLICACIÓN DE REDUCCIONES Y PENALIZACIONES**

GRUPO DE PAGO	Importe Calculado	Importe prereduc.	Criterios de subvencionabilidad y compromisos	Presentación tardía	Omisión declaración	Condicionabilidad	IMPORTE (Euros) RESUELTO
OLIVAR	4.496,91	4.496,91	0,00	0,00	0,00	0,00	4.496,91
PASTOS ASOCIADOS A GANADERÍA	6.161,25	6.161,25	0,00	0,00	0,00	0,00	6.161,25
<b>TOTAL</b>	10.658,16	10.658,16					10.658,16

**RESUMEN DE PAGOS**

	IMPORTE ( Euros )			
	RESUELTO	FEADER	MAPA	CAPADR
OLIVAR - Pago realizado	4.496,91 €	3.822,37 €	441,15 €	233,39 €
PASTOS ASOCIADOS A GANADERÍA ECOLÓGICA - Pago realizado	6.161,25 €	5.237,06 €	604,42 €	319,77 €
<b>TOTAL</b>	10.658,16 €	9.059,43 €	1.045,57 €	553,16 €

(1) Superficie declarada admisible ajustada con la superficie comprometida.  
(2) Factor de penalización valorando el alcance para el tipo de compromiso.

Puede verificar la integridad de una copia de este documento mediante la lectura del código QR adjunto o mediante el acceso a la dirección <https://ws050.juntadeandalucia.es/verificarFirma> indicando el código de VERIFICACIÓN

FIRMADO POR	RAQUEL MARIA ESPIN CRESPO	18/12/2024
VERIFICACIÓN	Pk2jmUCNT2ZVULXR6LZ4ED5BQV9F2A	PÁG. 690/2017



**RECINTOS RESUELTOS**

REF.	REFERENCIA SIGPAC	CULTIVO	DESCRIPCIÓN CULTIVO	S/R	G.PAGO	PEND. MEDIA (%)	SUP. DEC. ADMISIBLE (ha)	SUP. COMPROM. (ha)	SUP. AJUSTADA COMPR.(1) (ha)	SUP. CONV. SIGPAC (ha)	SUP. CERTIF. (ha)	SUP. CAMPO (ha)	SUP. CAMPO DETER.CULT. DECLARADO (ha)	SUP. DEC. REDUCIDA (ha)	SUP. RESUELTA (ha)
-1387693	41-002-008-00031-016	62000	PASTOS PERMANENTES DE 5 O MAS AÑOS-SIN VARIEDAD	S	428	4,80	0,04	0,04	0,04		0,04			0,04	0,04
-1387692	41-002-008-00031-015	62000	PASTOS PERMANENTES DE 5 O MAS AÑOS-SIN VARIEDAD	S	428	5,00	0,01	0,01	0,01		0,04			0,01	0,01
-1387691	41-002-008-00031-012	62000	PASTOS PERMANENTES DE 5 O MAS AÑOS-SIN VARIEDAD	S	428	6,90	0,01	0,01	0,01		0,01			0,01	0,01
-1387690	41-002-008-00031-010	62000	PASTOS PERMANENTES DE 5 O MAS AÑOS-SIN VARIEDAD	S	428	3,80	0,13	0,13	0,13		0,13			0,13	0,13
170000006864768	41-002-005-00028-004	62000	PASTOS PERMANENTES DE 5 O MAS AÑOS-SIN VARIEDAD	S	428	18,30	94,64	94,64	94,64		94,64			94,64	94,64
170000006864769	41-002-011-00037-026	62000	PASTOS PERMANENTES DE 5 O MAS AÑOS-SIN VARIEDAD	S	428	9,90	0,07	0,07	0,07		0,07			0,07	0,07
170000006864770	41-002-006-00001-001	62000	PASTOS PERMANENTES DE 5 O MAS AÑOS-SIN VARIEDAD	S	428	5,50	1,32	1,32	1,32		1,32			1,32	1,32
170000006864771	41-002-006-00002-002	62000	PASTOS PERMANENTES DE 5 O MAS AÑOS-SIN VARIEDAD	S	428	6,80	2,23	2,23	2,23		2,23			2,23	2,23
170000006864772	41-002-006-00009-001	62000	PASTOS PERMANENTES DE 5 O MAS AÑOS-SIN VARIEDAD	S	428	14,40	2,69	2,69	2,69		2,69			2,69	2,69
170000006864773	41-002-006-00009-008	62000	PASTOS PERMANENTES DE 5 O MAS AÑOS-SIN VARIEDAD	S	428	13,50	10,53	10,53	10,53		10,53			10,53	10,53
170000006864774	41-002-006-00010-002	62000	PASTOS PERMANENTES DE 5 O MAS AÑOS-SIN VARIEDAD	S	428	15,10	56,85	56,85	56,85		56,85			56,85	56,85
170000006864776	41-002-006-00009-003	62000	PASTOS PERMANENTES DE 5 O MAS AÑOS-SIN VARIEDAD	S	428	18,30	16,37	16,37	16,37		16,37			16,37	16,37
170000006864777	41-002-006-00010-003	62000	PASTOS PERMANENTES DE 5 O MAS AÑOS-SIN VARIEDAD	S	428	13,40	2,33	2,33	2,33		2,74			2,33	2,33
170000006864779	41-002-006-00013-007	62000	PASTOS PERMANENTES DE 5 O MAS AÑOS-SIN VARIEDAD	S	428	13,90	0,07	0,07	0,07		0,13			0,07	0,07
170000006864782	41-002-006-00093-001	62000	PASTOS PERMANENTES DE 5 O MAS AÑOS-SIN VARIEDAD	S	428	16,30	1,80	1,80	1,80		1,80			1,80	1,80
170000006864783	41-002-007-00082-003	62000	PASTOS PERMANENTES DE 5 O MAS AÑOS-SIN VARIEDAD	S	428	15,80	106,46	106,46	106,46		106,46			106,46	106,46
170000006864784	41-002-007-00083-001	62000	PASTOS PERMANENTES DE 5 O MAS AÑOS-SIN VARIEDAD	S	428	18,60	26,25	26,25	26,25		26,25			26,25	26,25
170000006864785	41-002-007-00084-001	62000	PASTOS PERMANENTES DE 5 O MAS AÑOS-SIN VARIEDAD	S	428	19,50	3,30	3,30	3,30		3,30			3,30	3,30
170000006864786	41-002-007-00086-001	62000	PASTOS PERMANENTES DE 5 O MAS AÑOS-SIN VARIEDAD	S	428	11,50	22,78	22,78	22,78		22,78			22,78	22,78
170000006864787	41-002-007-00087-001	62000	PASTOS PERMANENTES DE 5 O MAS AÑOS-SIN VARIEDAD	S	428	14,40	58,69	58,69	58,69		58,69			58,69	58,69
170000006864788	41-002-008-00012-001	62000	PASTOS PERMANENTES DE 5 O MAS AÑOS-SIN VARIEDAD	S	428	11,60	2,51	2,51	2,51		2,51			2,51	2,51
170000006864789	41-002-008-00013-001	62000	PASTOS PERMANENTES DE 5 O MAS AÑOS-SIN VARIEDAD	S	428	16,50	6,55	6,55	6,55		6,55			6,55	6,55
170000006864795	41-002-008-00011-001	62000	PASTOS PERMANENTES DE 5 O MAS AÑOS-SIN VARIEDAD	S	428	19,50	9,89	9,89	9,89		9,89			9,89	9,89
170000006864803	41-002-008-00015-011	62000	PASTOS PERMANENTES DE 5 O MAS AÑOS-SIN VARIEDAD	S	428	24,60	15,88	15,88	15,88		15,88			15,88	15,88
170000006864805	41-002-008-00015-010	62000	PASTOS PERMANENTES DE 5 O MAS AÑOS-SIN VARIEDAD	S	428	7,30	2,19	2,19	2,19		2,19			2,19	2,19
170000006864806	41-002-008-00015-012	62000	PASTOS PERMANENTES DE 5 O MAS AÑOS-SIN VARIEDAD	S	428	4,70	0,03	0,03	0,03		0,03			0,03	0,03
170000006864807	41-002-008-00015-014	62000	PASTOS PERMANENTES DE 5 O MAS AÑOS-SIN VARIEDAD	S	428	12,50	0,68	0,68	0,68		0,68			0,68	0,68
170000006864808	41-002-008-00014-001	62000	PASTOS PERMANENTES DE 5 O MAS AÑOS-SIN VARIEDAD	S	428	22,10	1,79	1,79	1,79		1,79			1,79	1,79
170000006864809	41-002-008-00015-009	62000	PASTOS PERMANENTES DE 5 O MAS AÑOS-SIN VARIEDAD	S	428	12,80	1,34	1,34	1,34		1,34			1,34	1,34
170000006864810	41-002-008-00015-013	62000	PASTOS PERMANENTES DE 5 O MAS AÑOS-SIN VARIEDAD	S	428	6,10	0,22	0,22	0,22		0,22			0,22	0,22
170000006864811	41-002-008-00015-016	62000	PASTOS PERMANENTES DE 5 O MAS AÑOS-SIN VARIEDAD	S	428	10,10	1,06	1,06	1,06		1,06			1,06	1,06
170000006864812	41-002-008-00015-007	62000	PASTOS PERMANENTES DE 5 O MAS AÑOS-SIN VARIEDAD	S	428	12,10	0,05	0,05	0,05		0,14			0,05	0,05
170000006864813	41-002-008-00022-004	62000	PASTOS PERMANENTES DE 5 O MAS AÑOS-SIN VARIEDAD	S	428	11,30	31,26	31,26	31,26		31,26			31,26	31,26
170000006864814	41-002-008-00022-005	62000	PASTOS PERMANENTES DE 5 O MAS AÑOS-SIN VARIEDAD	S	428	5,60	8,34	8,34	8,34		8,34			8,34	8,34
170000006864815	41-002-008-00024-001	62000	PASTOS PERMANENTES DE 5 O MAS AÑOS-SIN VARIEDAD	S	428	18,90	0,60	0,60	0,60		0,92			0,60	0,60
170000006864816	41-002-008-00015-008	62000	PASTOS PERMANENTES DE 5 O MAS AÑOS-SIN VARIEDAD	S	428	9,20	0,40	0,40	0,40		0,40			0,40	0,40
170000006864817	41-002-008-00023-002	62000	PASTOS PERMANENTES DE 5 O MAS AÑOS-SIN VARIEDAD	S	428	10,70	8,86	8,86	8,86		8,86			8,86	8,86
170000006864818	41-002-008-00023-001	62000	PASTOS PERMANENTES DE 5 O MAS AÑOS-SIN VARIEDAD	S	428	7,60	1,78	1,78	1,78		1,78			1,78	1,78
170000006864819	41-002-008-00023-003	62000	PASTOS PERMANENTES DE 5 O MAS AÑOS-SIN VARIEDAD	S	428	5,20	7,70	7,70	7,70		7,70			7,70	7,70
170000006864820	41-002-011-00037-006	62000	PASTOS PERMANENTES DE 5 O MAS AÑOS-SIN VARIEDAD	S	428	11,30	4,38	4,38	4,38		4,38			4,38	4,38
170000006864821	41-002-009-00018-002	62000	PASTOS PERMANENTES DE 5 O MAS AÑOS-SIN VARIEDAD	S	428	7,10	1,11	1,11	1,11		1,11			1,11	1,11
170000006864822	41-002-009-00018-001	62000	PASTOS PERMANENTES DE 5 O MAS AÑOS-SIN VARIEDAD	S	428	18,90	6,75	6,75	6,75		6,75			6,75	6,75
170000006864823	41-002-011-00037-022	62000	PASTOS PERMANENTES DE 5 O MAS AÑOS-SIN VARIEDAD	S	428	19,50	21,84	21,84	21,84		21,84			21,84	21,84
170000006864824	41-002-011-00037-005	62000	PASTOS PERMANENTES DE 5 O MAS AÑOS-SIN VARIEDAD	S	428	7,20	0,13	0,13	0,13		0,15			0,13	0,13
170000006864825	41-002-011-00037-020	62000	PASTOS PERMANENTES DE 5 O MAS AÑOS-SIN VARIEDAD	S	428	10,70	2,07	2,07	2,07		2,07			2,07	2,07
170000006864826	41-002-011-00037-021	62000	PASTOS PERMANENTES DE 5 O MAS AÑOS-SIN VARIEDAD	S	428	12,90	69,86	69,86	69,86		69,86			69,86	69,86
170000006864827	41-002-011-00037-007	62000	PASTOS PERMANENTES DE 5 O MAS AÑOS-SIN VARIEDAD	S	428	8,30	6,91	6,91	6,91		6,91			6,91	6,91
170000006864829	41-002-011-00037-002	62000	PASTOS PERMANENTES DE 5 O MAS AÑOS-SIN VARIEDAD	S	428	6,00	1,38	1,38	1,38		1,38			1,38	1,38
170000006864830	41-002-011-00037-004	62000	PASTOS PERMANENTES DE 5 O MAS AÑOS-SIN VARIEDAD	S	428	7,10	2,89	2,89	2,89		2,89			2,89	2,89
170000006864831	41-002-011-00037-001	62000	PASTOS PERMANENTES DE 5 O MAS AÑOS-SIN VARIEDAD	S	428	9,20	1,06	1,06	1,06		1,06			1,06	1,06
170000006864833	41-002-011-00037-019	62000	PASTOS PERMANENTES DE 5 O MAS AÑOS-SIN VARIEDAD	S	428	4,00	0,34	0,34	0,34		0,34			0,34	0,34
170000006864834	41-002-006-00009-002	62000	PASTOS PERMANENTES DE 5 O MAS AÑOS-SIN VARIEDAD	S	428	8,10	1,09	1,09	1,09		1,09			1,09	1,09
170000006864835	41-002-008-00015-015	62000	PASTOS PERMANENTES DE 5 O MAS AÑOS-SIN VARIEDAD	S	428	5,00	3,99	3,99	3,99		3,99			3,99	3,99

(1) Superficie declarada admisible ajustada con la superficie comprometida.  
(2) Factor de penalización valorando el alcance para el tipo de compromiso.

Puede verificar la integridad de una copia de este documento mediante la lectura del código QR adjunto o mediante el acceso a la dirección <https://ws050.juntadeandalucia.es/verificarFirma> indicando el código de VERIFICACIÓN

FIRMADO POR

RAQUEL MARIA ESPIN CRESPO

18/12/2024

VERIFICACIÓN

Pk2jmUCNT2ZVULXR6LZ4ED5BQV9F2A

PÁG. 691/2017





**RECINTOS RESUELTOS**

REF.	REFERENCIA SIGPAC	CULTIVO	DESCRIPCIÓN CULTIVO	S/R	G.PAGO	PEND. MEDIA (%)	SUP. ADMISIBLE (ha)	SUP. COMPROM. (ha)	SUP. AJUSTADA COMPR.(1) (ha)	SUP. CONV. SIGPAC (ha)	SUP. CERTIF. (ha)	SUP. CAMPO (ha)	SUP. CAMPO DETER. CULT. DECLARADO (ha)	SUP. DEC. REDUCIDA (ha)	SUP. RESUELTA (ha)
170000006864790	41-002-006-00035-001	101268	OLIVAR-PICO LIMON	S	429	25,40	3,59	3,59	3,59		3,59			3,59	3,59
170000006864791	41-002-006-00029-007	101268	OLIVAR-PICO LIMON	S	429	9,70	0,01	0,01	0,01		0,01			0,01	0,01
170000006864792	41-002-006-00029-002	101268	OLIVAR-PICO LIMON	S	429	15,70	14,54	14,54	14,54		14,54			14,54	14,54

**INCIDENCIAS****INCIDENCIA DESCRIPCIÓN**

- 3790 Recinto declarado inactivo  
Ref.-1563767 Recinto:41-002-013-00057-00002 Cultivo: -
- 100402 Recinto solicitado no forma parte de ningún organismo de control autorizado para la producción ecológica en Andalucía o fecha de inscripción posterior al plazo establecido ( Anexo I. Criterios de Subvencionabilidad. Orden 28 de marzo de 2023 ).  
Ref.-1563732 Recinto:41-002-006-00004-00002 Cultivo:62000 PASTOS PERMANENTES DE 5 O MAS AÑOS-SIN VARIEDAD Secano
- 100407 Explotación solicitada no forma parte de ningún organismo de control autorizado para la producción ecológica en Andalucía o fecha de inscripción posterior al plazo establecido ( Anexo I. Criterios de Subvencionabilidad. Orden 28 de marzo de 2023 ).  
Explotación:ES410020000021 Especie:PORCINO  
Explotación:ES410020000046 Especie:PORCINO  
Explotación:ES410020000065 Especie:PORCINO  
Explotación:ES4100200000761 Especie:PORCINO
- 100410 Recinto no admisible por pertenecer a una explotación ganadera No inscrita en Sipea ( Artículo 10 de la Orden de 28 de marzo de 2023 ).  
Ref.-1563734 Recinto:41-002-006-00003-00001 Cultivo:62000 PASTOS PERMANENTES DE 5 O MAS AÑOS-SIN VARIEDAD Secano Explotación:ES410020000021  
Ref.-1563729 Recinto:41-002-006-00004-00001 Cultivo:62000 PASTOS PERMANENTES DE 5 O MAS AÑOS-SIN VARIEDAD Secano Explotación:ES410020000021  
Ref.-1563732 Recinto:41-002-006-00004-00002 Cultivo:62000 PASTOS PERMANENTES DE 5 O MAS AÑOS-SIN VARIEDAD Secano Explotación:ES410020000021  
Ref.-1563735 Recinto:41-002-012-00001-00001 Cultivo:62000 PASTOS PERMANENTES DE 5 O MAS AÑOS-SIN VARIEDAD Secano Explotación:ES410020000021  
Ref.-1563737 Recinto:41-002-013-00001-00005 Cultivo:62000 PASTOS PERMANENTES DE 5 O MAS AÑOS-SIN VARIEDAD Secano Explotación:ES410020000021  
Ref.-1563744 Recinto:41-002-013-00002-00001 Cultivo:62000 PASTOS PERMANENTES DE 5 O MAS AÑOS-SIN VARIEDAD Secano Explotación:ES410020000021  
Ref.-1563745 Recinto:41-002-013-00002-00002 Cultivo:62000 PASTOS PERMANENTES DE 5 O MAS AÑOS-SIN VARIEDAD Secano Explotación:ES410020000021  
Ref.-1563740 Recinto:41-002-013-00003-00001 Cultivo:62000 PASTOS PERMANENTES DE 5 O MAS AÑOS-SIN VARIEDAD Secano Explotación:ES410020000021  
Ref.-1563765 Recinto:41-002-013-00003-00002 Cultivo:62000 PASTOS PERMANENTES DE 5 O MAS AÑOS-SIN VARIEDAD Secano Explotación:ES410020000021  
Ref.-1563741 Recinto:41-002-013-00004-00001 Cultivo:62000 PASTOS PERMANENTES DE 5 O MAS AÑOS-SIN VARIEDAD Secano Explotación:ES410020000021
- 100421 Recinto declarado por error para una operación de la 6503, que se ha corregido de oficio marcando la operación correcta, de acuerdo con la fecha de inscripción del recinto en la producción ecológica.  
Ref.-1563767 Recinto:41-002-013-00057-00002 Cultivo:101268 OLIVAR-PICO LIMON Secano
- 100424 Solicita recinto que no está comprometido para la operación.  
Ref.-1563734 Recinto:41-002-006-00003-00001 Cultivo:62000 PASTOS PERMANENTES DE 5 O MAS AÑOS-SIN VARIEDAD Secano  
Ref.-1563729 Recinto:41-002-006-00004-00001 Cultivo:62000 PASTOS PERMANENTES DE 5 O MAS AÑOS-SIN VARIEDAD Secano  
Ref.-1563732 Recinto:41-002-006-00004-00002 Cultivo:62000 PASTOS PERMANENTES DE 5 O MAS AÑOS-SIN VARIEDAD Secano  
Ref.170000006864778 Recinto:41-002-006-00029-00005 Cultivo:62000 PASTOS PERMANENTES DE 5 O MAS AÑOS-SIN VARIEDAD Secano  
Ref.170000006864780 Recinto:41-002-006-00029-00008 Cultivo:62000 PASTOS PERMANENTES DE 5 O MAS AÑOS-SIN VARIEDAD Secano  
Ref.170000006864781 Recinto:41-002-006-00029-00011 Cultivo:62000 PASTOS PERMANENTES DE 5 O MAS AÑOS-SIN VARIEDAD Secano  
Ref.-1563735 Recinto:41-002-012-00001-00001 Cultivo:62000 PASTOS PERMANENTES DE 5 O MAS AÑOS-SIN VARIEDAD Secano  
Ref.-1563737 Recinto:41-002-013-00001-00005 Cultivo:62000 PASTOS PERMANENTES DE 5 O MAS AÑOS-SIN VARIEDAD Secano  
Ref.-1563744 Recinto:41-002-013-00002-00001 Cultivo:62000 PASTOS PERMANENTES DE 5 O MAS AÑOS-SIN VARIEDAD Secano  
Ref.-1563745 Recinto:41-002-013-00002-00002 Cultivo:62000 PASTOS PERMANENTES DE 5 O MAS AÑOS-SIN VARIEDAD Secano  
Ref.-1563740 Recinto:41-002-013-00003-00001 Cultivo:62000 PASTOS PERMANENTES DE 5 O MAS AÑOS-SIN VARIEDAD Secano

(1) Superficie declarada admisible ajustada con la superficie comprometida.  
(2) Factor de penalización valorando el alcance para el tipo de compromiso.

Puede verificar la integridad de una copia de este documento mediante la lectura del código QR adjunto o mediante el acceso a la dirección <https://ws050.juntadeandalucia.es/verificarFirma> indicando el código de VERIFICACIÓN

FIRMADO POR

RAQUEL MARIA ESPIN CRESPO

18/12/2024

VERIFICACIÓN

Pk2jmUCNT2ZVULXR6LZ4ED5BQV9F2A

PÁG. 692/2017





**INCIDENCIAS****INCIDENCIA DESCRIPCIÓN**

Ref.-1563765 Recinto:41-002-013-00003-00002 Cultivo:62000 PASTOS PERMANENTES DE 5 O MAS AÑOS-SIN VARIEDAD Secano  
 Ref.-1563741 Recinto:41-002-013-00004-00001 Cultivo:62000 PASTOS PERMANENTES DE 5 O MAS AÑOS-SIN VARIEDAD Secano  
 Ref.-1563767 Recinto:41-002-013-00057-00002 Cultivo:101268 OLIVAR-PICO LIMON Secano

**Datos considerados para el Cálculo de la Carga Ganadera mínima y máxima del expediente**

Explotación	Especie	Inscrito en Sipea y Admisible	Ugm Calculada para CG Mínima	Ugm Calculada para CG Máxima
ES410020000021	PORCINO	NO	0,00	0,35
ES410020000046	OVINA	SI	175,07	175,07
ES410020000046	PORCINO	NO	0,00	88,58
ES410020000065	PORCINO	NO	0,00	31,02
ES410020000761	PORCINO	NO	0,00	0,00
			175,07	295,02

Superficie determinada para Cálculo Carga Ganadera Mínima: 732,67 ha

Superficie determinada para Cálculo Carga Ganadera Máxima: 739,64 ha

Carga Ganadera Mínima Expediente: 0,24 ugm/ha

Carga Ganadera Máxima Expediente: 0,40 ugm/ha

Los importes del Grupo de Pago de pastos de este expediente han sido ajustados por no llegar a la carga ganadera mínima de 0,3

**Recintos Determinados para el Cálculo de Carga Ganadera Mínima**

REF.	REFERENCIA SIGPAC	CULTIVO	DESCRIPCIÓN CULTIVO	S/R	SUP. RESUELTA (ha)
-1563765	41-002-013-00003-00002	62000	PASTOS PERMANENTES DE 5 O MAS AÑOS-SIN VARIEDAD	S	0,07
-1563745	41-002-013-00002-00002	62000	PASTOS PERMANENTES DE 5 O MAS AÑOS-SIN VARIEDAD	S	0,46
-1563744	41-002-013-00002-00001	62000	PASTOS PERMANENTES DE 5 O MAS AÑOS-SIN VARIEDAD	S	0,97
-1563741	41-002-013-00004-00001	62000	PASTOS PERMANENTES DE 5 O MAS AÑOS-SIN VARIEDAD	S	6,59
-1563740	41-002-013-00003-00001	62000	PASTOS PERMANENTES DE 5 O MAS AÑOS-SIN VARIEDAD	S	1,67
-1563737	41-002-013-00001-00005	62000	PASTOS PERMANENTES DE 5 O MAS AÑOS-SIN VARIEDAD	S	48,35
-1563735	41-002-012-00001-00001	62000	PASTOS PERMANENTES DE 5 O MAS AÑOS-SIN VARIEDAD	S	9,71
-1563734	41-002-006-00003-00001	62000	PASTOS PERMANENTES DE 5 O MAS AÑOS-SIN VARIEDAD	S	29,30
-1563729	41-002-006-00004-00001	62000	PASTOS PERMANENTES DE 5 O MAS AÑOS-SIN VARIEDAD	S	3,37
-1387693	41-002-008-00031-00016	62000	PASTOS PERMANENTES DE 5 O MAS AÑOS-SIN VARIEDAD	S	0,04
-1387692	41-002-008-00031-00015	62000	PASTOS PERMANENTES DE 5 O MAS AÑOS-SIN VARIEDAD	S	0,01
-1387691	41-002-008-00031-00012	62000	PASTOS PERMANENTES DE 5 O MAS AÑOS-SIN VARIEDAD	S	0,01
-1387690	41-002-008-00031-00010	62000	PASTOS PERMANENTES DE 5 O MAS AÑOS-SIN VARIEDAD	S	0,13
1700000006864768	41-002-005-00028-00004	62000	PASTOS PERMANENTES DE 5 O MAS AÑOS-SIN VARIEDAD	S	94,64
1700000006864769	41-002-011-00037-00026	62000	PASTOS PERMANENTES DE 5 O MAS AÑOS-SIN VARIEDAD	S	0,07
1700000006864770	41-002-006-00001-00001	62000	PASTOS PERMANENTES DE 5 O MAS AÑOS-SIN VARIEDAD	S	1,32
1700000006864771	41-002-006-00002-00002	62000	PASTOS PERMANENTES DE 5 O MAS AÑOS-SIN VARIEDAD	S	2,23
1700000006864772	41-002-006-00009-00001	62000	PASTOS PERMANENTES DE 5 O MAS AÑOS-SIN VARIEDAD	S	2,69
1700000006864773	41-002-006-00009-00008	62000	PASTOS PERMANENTES DE 5 O MAS AÑOS-SIN VARIEDAD	S	10,53
1700000006864774	41-002-006-00010-00002	62000	PASTOS PERMANENTES DE 5 O MAS AÑOS-SIN VARIEDAD	S	56,85
1700000006864776	41-002-006-00009-00003	62000	PASTOS PERMANENTES DE 5 O MAS AÑOS-SIN VARIEDAD	S	16,37
1700000006864777	41-002-006-00010-00003	62000	PASTOS PERMANENTES DE 5 O MAS AÑOS-SIN VARIEDAD	S	2,33

(1) Superficie declarada admisible ajustada con la superficie comprometida.  
 (2) Factor de penalización valorando el alcance para el tipo de compromiso.

Puede verificar la integridad de una copia de este documento mediante la lectura del código QR adjunto o mediante el acceso a la dirección <https://ws050.juntadeandalucia.es/verificarFirma> indicando el código de VERIFICACIÓN

FIRMADO POR

RAQUEL MARIA ESPIN CRESPO

18/12/2024

VERIFICACIÓN

Pk2jmUCNT2ZVULXR6LZ4ED5BQV9F2A

PÁG. 693/2017



**Datos considerados para el Cálculo de la Carga Ganadera mínima y máxima del expediente****Recintos Determinados para el Cálculo de Garga Ganadera Mínima**

REF.	REFERENCIA SIGPAC	CULTIVO	DESCRIPCIÓN CULTIVO	SUP.	
				S/R	RESUELTA (ha)
170000006864778	41-002-006-00029-00005	62000	PASTOS PERMANENTES DE 5 O MAS AÑOS-SIN VARIEDAD	S	0,59
170000006864779	41-002-006-00033-00007	62000	PASTOS PERMANENTES DE 5 O MAS AÑOS-SIN VARIEDAD	S	0,07
170000006864780	41-002-006-00029-00008	62000	PASTOS PERMANENTES DE 5 O MAS AÑOS-SIN VARIEDAD	S	0,09
170000006864782	41-002-006-00093-00001	62000	PASTOS PERMANENTES DE 5 O MAS AÑOS-SIN VARIEDAD	S	1,80
170000006864783	41-002-007-00082-00003	62000	PASTOS PERMANENTES DE 5 O MAS AÑOS-SIN VARIEDAD	S	106,46
170000006864784	41-002-007-00083-00001	62000	PASTOS PERMANENTES DE 5 O MAS AÑOS-SIN VARIEDAD	S	26,25
170000006864785	41-002-007-00084-00001	62000	PASTOS PERMANENTES DE 5 O MAS AÑOS-SIN VARIEDAD	S	3,30
170000006864786	41-002-007-00086-00001	62000	PASTOS PERMANENTES DE 5 O MAS AÑOS-SIN VARIEDAD	S	22,78
170000006864787	41-002-007-00087-00001	62000	PASTOS PERMANENTES DE 5 O MAS AÑOS-SIN VARIEDAD	S	58,69
170000006864788	41-002-008-00012-00001	62000	PASTOS PERMANENTES DE 5 O MAS AÑOS-SIN VARIEDAD	S	2,51
170000006864789	41-002-008-00013-00001	62000	PASTOS PERMANENTES DE 5 O MAS AÑOS-SIN VARIEDAD	S	6,55
170000006864795	41-002-008-00011-00001	62000	PASTOS PERMANENTES DE 5 O MAS AÑOS-SIN VARIEDAD	S	9,89
170000006864803	41-002-008-00015-00011	62000	PASTOS PERMANENTES DE 5 O MAS AÑOS-SIN VARIEDAD	S	15,88
170000006864805	41-002-008-00015-00010	62000	PASTOS PERMANENTES DE 5 O MAS AÑOS-SIN VARIEDAD	S	2,19
170000006864806	41-002-008-00015-00012	62000	PASTOS PERMANENTES DE 5 O MAS AÑOS-SIN VARIEDAD	S	0,03
170000006864807	41-002-008-00015-00014	62000	PASTOS PERMANENTES DE 5 O MAS AÑOS-SIN VARIEDAD	S	0,68
170000006864808	41-002-008-00014-00001	62000	PASTOS PERMANENTES DE 5 O MAS AÑOS-SIN VARIEDAD	S	1,79
170000006864809	41-002-008-00015-00009	62000	PASTOS PERMANENTES DE 5 O MAS AÑOS-SIN VARIEDAD	S	1,34
170000006864810	41-002-008-00015-00013	62000	PASTOS PERMANENTES DE 5 O MAS AÑOS-SIN VARIEDAD	S	0,22
170000006864811	41-002-008-00015-00016	62000	PASTOS PERMANENTES DE 5 O MAS AÑOS-SIN VARIEDAD	S	1,06
170000006864812	41-002-008-00015-00007	62000	PASTOS PERMANENTES DE 5 O MAS AÑOS-SIN VARIEDAD	S	0,05
170000006864813	41-002-008-00022-00004	62000	PASTOS PERMANENTES DE 5 O MAS AÑOS-SIN VARIEDAD	S	31,26
170000006864814	41-002-008-00022-00005	62000	PASTOS PERMANENTES DE 5 O MAS AÑOS-SIN VARIEDAD	S	8,34
170000006864815	41-002-008-00024-00001	62000	PASTOS PERMANENTES DE 5 O MAS AÑOS-SIN VARIEDAD	S	0,60
170000006864816	41-002-008-00015-00008	62000	PASTOS PERMANENTES DE 5 O MAS AÑOS-SIN VARIEDAD	S	0,40
170000006864817	41-002-008-00023-00002	62000	PASTOS PERMANENTES DE 5 O MAS AÑOS-SIN VARIEDAD	S	8,86
170000006864818	41-002-008-00023-00001	62000	PASTOS PERMANENTES DE 5 O MAS AÑOS-SIN VARIEDAD	S	1,78
170000006864819	41-002-008-00023-00003	62000	PASTOS PERMANENTES DE 5 O MAS AÑOS-SIN VARIEDAD	S	7,70
170000006864820	41-002-011-00037-00006	62000	PASTOS PERMANENTES DE 5 O MAS AÑOS-SIN VARIEDAD	S	4,38
170000006864821	41-002-009-00018-00002	62000	PASTOS PERMANENTES DE 5 O MAS AÑOS-SIN VARIEDAD	S	1,11
170000006864822	41-002-009-00018-00001	62000	PASTOS PERMANENTES DE 5 O MAS AÑOS-SIN VARIEDAD	S	6,75
170000006864823	41-002-011-00037-00022	62000	PASTOS PERMANENTES DE 5 O MAS AÑOS-SIN VARIEDAD	S	21,84
170000006864824	41-002-011-00037-00005	62000	PASTOS PERMANENTES DE 5 O MAS AÑOS-SIN VARIEDAD	S	0,13
170000006864825	41-002-011-00037-00020	62000	PASTOS PERMANENTES DE 5 O MAS AÑOS-SIN VARIEDAD	S	2,07
170000006864826	41-002-011-00037-00021	62000	PASTOS PERMANENTES DE 5 O MAS AÑOS-SIN VARIEDAD	S	69,86
170000006864827	41-002-011-00037-00007	62000	PASTOS PERMANENTES DE 5 O MAS AÑOS-SIN VARIEDAD	S	6,91

(1) Superficie declarada admisible ajustada con la superficie comprometida.  
(2) Factor de penalización valorando el alcance para el tipo de compromiso.

Puede verificar la integridad de una copia de este documento mediante la lectura del código QR adjunto o mediante el acceso a la dirección <https://ws050.juntadeandalucia.es/verificarFirma> indicando el código de VERIFICACIÓN

FIRMADO POR	RAQUEL MARIA ESPIN CRESPO	18/12/2024	
VERIFICACIÓN	Pk2jmUCNT2ZVULXR6LZ4ED5BQV9F2A	PÁG. 694/2017	

**Datos considerados para el Cálculo de la Carga Ganadera mínima y máxima del expediente****Recintos Determinados para el Cálculo de Garga Ganadera Mínima**

REF.	REFERENCIA SIGPAC	CULTIVO	DESCRIPCIÓN CULTIVO	SUP.	
				S/R	RESUELTA (ha)
170000006864829	41-002-011-00037-00002	62000	PASTOS PERMANENTES DE 5 O MAS AÑOS-SIN VARIEDAD	S	1,38
170000006864830	41-002-011-00037-00004	62000	PASTOS PERMANENTES DE 5 O MAS AÑOS-SIN VARIEDAD	S	2,89
170000006864831	41-002-011-00037-00001	62000	PASTOS PERMANENTES DE 5 O MAS AÑOS-SIN VARIEDAD	S	1,06
170000006864833	41-002-011-00037-00019	62000	PASTOS PERMANENTES DE 5 O MAS AÑOS-SIN VARIEDAD	S	0,34
170000006864834	41-002-006-00009-00002	62000	PASTOS PERMANENTES DE 5 O MAS AÑOS-SIN VARIEDAD	S	1,09
170000006864835	41-002-008-00015-00015	62000	PASTOS PERMANENTES DE 5 O MAS AÑOS-SIN VARIEDAD	S	3,99

**Recintos Determinados para el Cálculo de Garga Ganadera Máxima**

REF.	REFERENCIA SIGPAC	CULTIVO	DESCRIPCIÓN CULTIVO	SUP.	
				S/R	RESUELTA (ha)
-1563765	41-002-013-00003-00002	62000	PASTOS PERMANENTES DE 5 O MAS AÑOS-SIN VARIEDAD	S	0,07
-1563745	41-002-013-00002-00002	62000	PASTOS PERMANENTES DE 5 O MAS AÑOS-SIN VARIEDAD	S	0,46
-1563744	41-002-013-00002-00001	62000	PASTOS PERMANENTES DE 5 O MAS AÑOS-SIN VARIEDAD	S	0,97
-1563741	41-002-013-00004-00001	62000	PASTOS PERMANENTES DE 5 O MAS AÑOS-SIN VARIEDAD	S	6,59
-1563740	41-002-013-00003-00001	62000	PASTOS PERMANENTES DE 5 O MAS AÑOS-SIN VARIEDAD	S	1,67
-1563737	41-002-013-00001-00005	62000	PASTOS PERMANENTES DE 5 O MAS AÑOS-SIN VARIEDAD	S	48,35
-1563735	41-002-012-00001-00001	62000	PASTOS PERMANENTES DE 5 O MAS AÑOS-SIN VARIEDAD	S	9,71
-1563734	41-002-006-00003-00001	62000	PASTOS PERMANENTES DE 5 O MAS AÑOS-SIN VARIEDAD	S	29,30
-1563732	41-002-006-00004-00002	62000	PASTOS PERMANENTES DE 5 O MAS AÑOS-SIN VARIEDAD	S	6,97
-1563729	41-002-006-00004-00001	62000	PASTOS PERMANENTES DE 5 O MAS AÑOS-SIN VARIEDAD	S	3,37
-1387693	41-002-008-00031-00016	62000	PASTOS PERMANENTES DE 5 O MAS AÑOS-SIN VARIEDAD	S	0,04
-1387692	41-002-008-00031-00015	62000	PASTOS PERMANENTES DE 5 O MAS AÑOS-SIN VARIEDAD	S	0,01
-1387691	41-002-008-00031-00012	62000	PASTOS PERMANENTES DE 5 O MAS AÑOS-SIN VARIEDAD	S	0,01
-1387690	41-002-008-00031-00010	62000	PASTOS PERMANENTES DE 5 O MAS AÑOS-SIN VARIEDAD	S	0,13
170000006864768	41-002-005-00028-00004	62000	PASTOS PERMANENTES DE 5 O MAS AÑOS-SIN VARIEDAD	S	94,64
170000006864769	41-002-011-00037-00026	62000	PASTOS PERMANENTES DE 5 O MAS AÑOS-SIN VARIEDAD	S	0,07
170000006864770	41-002-006-00001-00001	62000	PASTOS PERMANENTES DE 5 O MAS AÑOS-SIN VARIEDAD	S	1,32
170000006864771	41-002-006-00002-00002	62000	PASTOS PERMANENTES DE 5 O MAS AÑOS-SIN VARIEDAD	S	2,23
170000006864772	41-002-006-00009-00001	62000	PASTOS PERMANENTES DE 5 O MAS AÑOS-SIN VARIEDAD	S	2,69
170000006864773	41-002-006-00009-00008	62000	PASTOS PERMANENTES DE 5 O MAS AÑOS-SIN VARIEDAD	S	10,53
170000006864774	41-002-006-00010-00002	62000	PASTOS PERMANENTES DE 5 O MAS AÑOS-SIN VARIEDAD	S	56,85
170000006864776	41-002-006-00009-00003	62000	PASTOS PERMANENTES DE 5 O MAS AÑOS-SIN VARIEDAD	S	16,37
170000006864777	41-002-006-00010-00003	62000	PASTOS PERMANENTES DE 5 O MAS AÑOS-SIN VARIEDAD	S	2,33
170000006864778	41-002-006-00029-00005	62000	PASTOS PERMANENTES DE 5 O MAS AÑOS-SIN VARIEDAD	S	0,59
170000006864779	41-002-006-00033-00007	62000	PASTOS PERMANENTES DE 5 O MAS AÑOS-SIN VARIEDAD	S	0,07
170000006864780	41-002-006-00029-00008	62000	PASTOS PERMANENTES DE 5 O MAS AÑOS-SIN VARIEDAD	S	0,09
170000006864781	41-002-006-00029-00011	62000	PASTOS PERMANENTES DE 5 O MAS AÑOS-SIN VARIEDAD	S	0,00

(1) Superficie declarada admisible ajustada con la superficie comprometida.  
(2) Factor de penalización valorando el alcance para el tipo de compromiso.

Puede verificar la integridad de una copia de este documento mediante la lectura del código QR adjunto o mediante el acceso a la dirección <https://ws050.juntadeandalucia.es/verificarFirma> indicando el código de VERIFICACIÓN

FIRMADO POR

RAQUEL MARIA ESPIN CRESPO

18/12/2024

VERIFICACIÓN

Pk2jmUCNT2ZVULXR6LZ4ED5BQV9F2A

PÁG. 695/2017



**Datos considerados para el Cálculo de la Carga Ganadera mínima y máxima del expediente****Recintos Determinados para el Cálculo de Garga Ganadera Máxima**

REF.	REFERENCIA SIGPAC	CULTIVO	DESCRIPCIÓN CULTIVO	SUP.	
				S/R	RESUELTA (ha)
170000006864782	41-002-006-00093-00001	62000	PASTOS PERMANENTES DE 5 O MAS AÑOS-SIN VARIEDAD	S	1,80
170000006864783	41-002-007-00082-00003	62000	PASTOS PERMANENTES DE 5 O MAS AÑOS-SIN VARIEDAD	S	106,46
170000006864784	41-002-007-00083-00001	62000	PASTOS PERMANENTES DE 5 O MAS AÑOS-SIN VARIEDAD	S	26,25
170000006864785	41-002-007-00084-00001	62000	PASTOS PERMANENTES DE 5 O MAS AÑOS-SIN VARIEDAD	S	3,30
170000006864786	41-002-007-00086-00001	62000	PASTOS PERMANENTES DE 5 O MAS AÑOS-SIN VARIEDAD	S	22,78
170000006864787	41-002-007-00087-00001	62000	PASTOS PERMANENTES DE 5 O MAS AÑOS-SIN VARIEDAD	S	58,69
170000006864788	41-002-008-00012-00001	62000	PASTOS PERMANENTES DE 5 O MAS AÑOS-SIN VARIEDAD	S	2,51
170000006864789	41-002-008-00013-00001	62000	PASTOS PERMANENTES DE 5 O MAS AÑOS-SIN VARIEDAD	S	6,55
170000006864795	41-002-008-00011-00001	62000	PASTOS PERMANENTES DE 5 O MAS AÑOS-SIN VARIEDAD	S	9,89
170000006864803	41-002-008-00015-00011	62000	PASTOS PERMANENTES DE 5 O MAS AÑOS-SIN VARIEDAD	S	15,88
170000006864805	41-002-008-00015-00010	62000	PASTOS PERMANENTES DE 5 O MAS AÑOS-SIN VARIEDAD	S	2,19
170000006864806	41-002-008-00015-00012	62000	PASTOS PERMANENTES DE 5 O MAS AÑOS-SIN VARIEDAD	S	0,03
170000006864807	41-002-008-00015-00014	62000	PASTOS PERMANENTES DE 5 O MAS AÑOS-SIN VARIEDAD	S	0,68
170000006864808	41-002-008-00014-00001	62000	PASTOS PERMANENTES DE 5 O MAS AÑOS-SIN VARIEDAD	S	1,79
170000006864809	41-002-008-00015-00009	62000	PASTOS PERMANENTES DE 5 O MAS AÑOS-SIN VARIEDAD	S	1,34
170000006864810	41-002-008-00015-00013	62000	PASTOS PERMANENTES DE 5 O MAS AÑOS-SIN VARIEDAD	S	0,22
170000006864811	41-002-008-00015-00016	62000	PASTOS PERMANENTES DE 5 O MAS AÑOS-SIN VARIEDAD	S	1,06
170000006864812	41-002-008-00015-00007	62000	PASTOS PERMANENTES DE 5 O MAS AÑOS-SIN VARIEDAD	S	0,05
170000006864813	41-002-008-00022-00004	62000	PASTOS PERMANENTES DE 5 O MAS AÑOS-SIN VARIEDAD	S	31,26
170000006864814	41-002-008-00022-00005	62000	PASTOS PERMANENTES DE 5 O MAS AÑOS-SIN VARIEDAD	S	8,34
170000006864815	41-002-008-00024-00001	62000	PASTOS PERMANENTES DE 5 O MAS AÑOS-SIN VARIEDAD	S	0,60
170000006864816	41-002-008-00015-00008	62000	PASTOS PERMANENTES DE 5 O MAS AÑOS-SIN VARIEDAD	S	0,40
170000006864817	41-002-008-00023-00002	62000	PASTOS PERMANENTES DE 5 O MAS AÑOS-SIN VARIEDAD	S	8,86
170000006864818	41-002-008-00023-00001	62000	PASTOS PERMANENTES DE 5 O MAS AÑOS-SIN VARIEDAD	S	1,78
170000006864819	41-002-008-00023-00003	62000	PASTOS PERMANENTES DE 5 O MAS AÑOS-SIN VARIEDAD	S	7,70
170000006864820	41-002-011-00037-00006	62000	PASTOS PERMANENTES DE 5 O MAS AÑOS-SIN VARIEDAD	S	4,38
170000006864821	41-002-009-00018-00002	62000	PASTOS PERMANENTES DE 5 O MAS AÑOS-SIN VARIEDAD	S	1,11
170000006864822	41-002-009-00018-00001	62000	PASTOS PERMANENTES DE 5 O MAS AÑOS-SIN VARIEDAD	S	6,75
170000006864823	41-002-011-00037-00022	62000	PASTOS PERMANENTES DE 5 O MAS AÑOS-SIN VARIEDAD	S	21,84
170000006864824	41-002-011-00037-00005	62000	PASTOS PERMANENTES DE 5 O MAS AÑOS-SIN VARIEDAD	S	0,13
170000006864825	41-002-011-00037-00020	62000	PASTOS PERMANENTES DE 5 O MAS AÑOS-SIN VARIEDAD	S	2,07
170000006864826	41-002-011-00037-00021	62000	PASTOS PERMANENTES DE 5 O MAS AÑOS-SIN VARIEDAD	S	69,86
170000006864827	41-002-011-00037-00007	62000	PASTOS PERMANENTES DE 5 O MAS AÑOS-SIN VARIEDAD	S	6,91
170000006864829	41-002-011-00037-00002	62000	PASTOS PERMANENTES DE 5 O MAS AÑOS-SIN VARIEDAD	S	1,38
170000006864830	41-002-011-00037-00004	62000	PASTOS PERMANENTES DE 5 O MAS AÑOS-SIN VARIEDAD	S	2,89
170000006864831	41-002-011-00037-00001	62000	PASTOS PERMANENTES DE 5 O MAS AÑOS-SIN VARIEDAD	S	1,06

(1) Superficie declarada admisible ajustada con la superficie comprometida.  
(2) Factor de penalización valorando el alcance para el tipo de compromiso.

Puede verificar la integridad de una copia de este documento mediante la lectura del código QR adjunto o mediante el acceso a la dirección <https://ws050.juntadeandalucia.es/verificarFirma> indicando el código de VERIFICACIÓN

FIRMADO POR

RAQUEL MARIA ESPIN CRESPO

18/12/2024

VERIFICACIÓN

Pk2jmUCNT2ZVULXR6LZ4ED5BQV9F2A

PÁG. 696/2017



**Datos considerados para el Cálculo de la Carga Ganadera mínima y máxima del expediente****Recintos Determinados para el Cálculo de Garga Ganadera Máxima**

REF.	REFERENCIA SIGPAC	CULTIVO	DESCRIPCIÓN CULTIVO	SUP.	
				S/R	RESUELTA (ha)
1700000006864833	41-002-011-00037-00019	62000	PASTOS PERMANENTES DE 5 O MAS AÑOS-SIN VARIEDAD	S	0,34
1700000006864834	41-002-006-00009-00002	62000	PASTOS PERMANENTES DE 5 O MAS AÑOS-SIN VARIEDAD	S	1,09
1700000006864835	41-002-008-00015-00015	62000	PASTOS PERMANENTES DE 5 O MAS AÑOS-SIN VARIEDAD	S	3,99

**Incidencias de carga ganadera****INCIDENCIA DESCRIPCIÓN**

100407	Explotación solicitada no forma parte de ningún organismo de control autorizado para la producción ecológica en Andalucía o fecha de inscripción posterior al plazo establecido ( Anexo I. Criterios de Subvencionabilidad. Orden 28 de marzo de 2023 ). Explotación:ES410020000021 Especie:PORCINO Explotación:ES410020000046 Especie:PORCINO Explotación:ES410020000065 Especie:PORCINO Explotación:ES410020000761 Especie:PORCINO
--------	--

(1) Superficie declarada admisible ajustada con la superficie comprometida.  
(2) Factor de penalización valorando el alcance para el tipo de compromiso.

Puede verificar la integridad de una copia de este documento mediante la lectura del código QR adjunto o mediante el acceso a la dirección <https://ws050.juntadeandalucia.es/verificarFirma> indicando el código de VERIFICACIÓN

FIRMADO POR	RAQUEL MARIA ESPIN CRESPO	18/12/2024
VERIFICACIÓN	Pk2jmUCNT2ZVULXR6LZ4ED5BQV9F2A	PÁG. 697/2017



**APELLIDOS Y NOMBRE / RAZÓN SOCIAL**

EXPLOTACION GANADERA LOS BARRANCOS S.L.

**NIF**

\*\*\*6005\*

**EXPEDIENTE**

1209206

**ANUALIDAD DE PAGO**

1ª

**IMPORTES POR ANUALIDAD**

	2023	2024	2025	2026	2027
IMPORTE MÁXIMO SUBVENCIONABLE	2.153,15 €	2.153,15 €	2.153,15 €	2.153,15 €	2.153,15 €
IMPORTE MEDIO DE TRANSFERENCIA (€/ha)	46,83 €	46,83 €	46,83 €	46,83 €	46,83 €

**RESUMEN DE UNIDADES**

Cód	GRUPO DE PAGO	Sup. Dec. Admisible (ha)	Sup. Comprometida (ha)	Sup. ajustada compromiso (1) (ha)	% sobredec.	Sup. Resuelta (ha)	Importe Declarado	Importe Topado	Importe Resuelto	Importe tras sobredec.
428	PASTOS ASOCIADOS A GANADERÍA ECOLÓGICA	52,54		45,98	0,00	45,98	3.777,26	2.153,15	2.153,15	2.153,15
<b>TOTAL</b>		52,54	45,98	45,98		45,98	3.777,26	2.153,15	2.153,15	2.153,15

**APLICACIÓN DE REDUCCIONES Y PENALIZACIONES**

GRUPO DE PAGO	Importe Calculado	Importe prereduc.	Criterios de subvencionabilidad y compromisos	Presentación tardía	Omisión declaración	Condicionidad	IMPORTE (Euros) RESUELTO
PASTOS ASOCIADOS A GANADERÍA	2.153,15	2.153,15	0,00	0,00	0,00	0,00	2.153,15
<b>TOTAL</b>	2.153,15	2.153,15					2.153,15

**RESUMEN DE PAGOS****IMPORTE (Euros)**

	RESUELTO	FEADER	MAPA	CAPADR
PASTOS ASOCIADOS A GANADERÍA ECOLÓGICA - Pago realizado	2.153,15 €	1.830,18 €	211,22 €	111,75 €

**RECINTOS RESUELTOS**

REE	REFERENCIA SIGPAC	CULTIVO	DESCRIPCIÓN CULTIVO	S/R G.PAGO	PEND. MEDIA (%)	SUP. DEC. ADMISIBLE (ha)	SUP. COMPROM. (ha)	SUP. AJUSTADA COMPROM. (1) (ha)	SUP. CONV. SIGPAC (ha)	SUP. CERTIF. (ha)	SUP. CAMPO (ha)	SUP. CAMPO DETER. CULT. DECLARADO (ha)	SUP. DEC. REDUCIDA (ha)	SUP. RESUELTA (ha)
4130043	41-009-011-00002-002	62000	PASTOS PERMANENTES DE 5 O MAS AÑOS-SIN VARIEDAD	S 428	44,10	48,06	42,41	42,41		56,54			42,41	42,41
4130044	41-009-011-00002-005	62000	PASTOS PERMANENTES DE 5 O MAS AÑOS-SIN VARIEDAD	S 428	44,90	2,57	2,23	2,23		3,43			2,23	2,23
1700000007197635	41-009-010-00011-003	62000	PASTOS PERMANENTES DE 5 O MAS AÑOS-SIN VARIEDAD	S 428	48,30	1,37	0,95	0,95		2,11			0,95	0,95
1700000007197637	41-009-010-00013-012	62000	PASTOS PERMANENTES DE 5 O MAS AÑOS-SIN VARIEDAD	S 428	55,70	0,54	0,39	0,39		1,74			0,39	0,39

(1) Superficie declarada admisible ajustada con la superficie comprometida.  
(2) Factor de penalización valorando el alcance para el tipo de compromiso.Puede verificar la integridad de una copia de este documento mediante la lectura del código QR adjunto o mediante el acceso a la dirección <https://ws050.juntadeandalucia.es/verificarFirma> indicando el código de VERIFICACIÓN

FIRMADO POR

RAQUEL MARIA ESPIN CRESPO

18/12/2024

VERIFICACIÓN

Pk2jmUCNT2ZVULXR6LZ4ED5BQV9F2A

PÁG. 698/2017



**INCIDENCIAS****INCIDENCIA DESCRIPCIÓN**

- 224 La superficie de cruce total de productos de la agrupación Pastos permanentes sobre un mismo recinto en una misma solicitud, no puede superar la superficie total admisible de pastos.
- Ref:7520595 Recinto:41-009-010-00010-00003 Cultivo:62000 PASTOS PERMANENTES DE 5 O MAS AÑOS-SIN VARIEDAD Secano Superficie admisible de pastos del recinto según SIGPAC.:123 Suma de superficies de cruce netas declaradas para este recinto por el solicitante.:221 Exceso de superficie (Hectáreas):0,98
- Ref:4129997 Recinto:41-009-010-00011-00002 Cultivo:62000 PASTOS PERMANENTES DE 5 O MAS AÑOS-SIN VARIEDAD Secano Superficie admisible de pastos del recinto según SIGPAC.:1957 Suma de superficies de cruce netas declaradas para este recinto por el solicitante.:2669 Exceso de superficie (Hectáreas):7,12
- Ref:170000007197635 Recinto:41-009-010-00011-00003 Cultivo:62000 PASTOS PERMANENTES DE 5 O MAS AÑOS-SIN VARIEDAD Secano Superficie admisible de pastos del recinto según SIGPAC.:95 Suma de superficies de cruce netas declaradas para este recinto por el solicitante.:137 Exceso de superficie (Hectáreas):0,42
- Ref:-883253 Recinto:41-009-010-00011-00007 Cultivo:62000 PASTOS PERMANENTES DE 5 O MAS AÑOS-SIN VARIEDAD Secano Superficie admisible de pastos del recinto según SIGPAC.:282 Suma de superficies de cruce netas declaradas para este recinto por el solicitante.:407 Exceso de superficie (Hectáreas):1,25
- Ref:-883254 Recinto:41-009-010-00011-00011 Cultivo:62000 PASTOS PERMANENTES DE 5 O MAS AÑOS-SIN VARIEDAD Secano Superficie admisible de pastos del recinto según SIGPAC.:628 Suma de superficies de cruce netas declaradas para este recinto por el solicitante.:857 Exceso de superficie (Hectáreas):2,29
- Ref:4130009 Recinto:41-009-010-00013-00003 Cultivo:62000 PASTOS PERMANENTES DE 5 O MAS AÑOS-SIN VARIEDAD Secano Superficie admisible de pastos del recinto según SIGPAC.:1842 Suma de superficies de cruce netas declaradas para este recinto por el solicitante.:2177 Exceso de superficie (Hectáreas):3,35
- Ref:4130021 Recinto:41-009-010-00013-00013 Cultivo:62000 PASTOS PERMANENTES DE 5 O MAS AÑOS-SIN VARIEDAD Secano Superficie admisible de pastos del recinto según SIGPAC.:548 Suma de superficies de cruce netas declaradas para este recinto por el solicitante.:648 Exceso de superficie (Hectáreas):1
- Ref:-883256 Recinto:41-009-010-00013-00015 Cultivo:62000 PASTOS PERMANENTES DE 5 O MAS AÑOS-SIN VARIEDAD Secano Superficie admisible de pastos del recinto según SIGPAC.:766 Suma de superficies de cruce netas declaradas para este recinto por el solicitante.:937 Exceso de superficie (Hectáreas):1,71
- Ref:-883255 Recinto:41-009-010-00013-00016 Cultivo:62000 PASTOS PERMANENTES DE 5 O MAS AÑOS-SIN VARIEDAD Secano Superficie admisible de pastos del recinto según SIGPAC.:1192 Suma de superficies de cruce netas declaradas para este recinto por el solicitante.:1351 Exceso de superficie (Hectáreas):1,59
- Ref:-883257 Recinto:41-009-010-00013-00017 Cultivo:62000 PASTOS PERMANENTES DE 5 O MAS AÑOS-SIN VARIEDAD Secano Superficie admisible de pastos del recinto según SIGPAC.:1038 Suma de superficies de cruce netas declaradas para este recinto por el solicitante.:1268 Exceso de superficie (Hectáreas):2,3
- Ref:-883258 Recinto:41-009-010-00013-00018 Cultivo:62000 PASTOS PERMANENTES DE 5 O MAS AÑOS-SIN VARIEDAD Secano Superficie admisible de pastos del recinto según SIGPAC.:264 Suma de superficies de cruce netas declaradas para este recinto por el solicitante.:340 Exceso de superficie (Hectáreas):0,76
- Ref:170000007197633 Recinto:41-009-011-00002-00003 Cultivo:62000 PASTOS PERMANENTES DE 5 O MAS AÑOS-SIN VARIEDAD Secano Superficie admisible de pastos del recinto según SIGPAC.:144 Suma de superficies de cruce netas declaradas para este recinto por el solicitante.:167 Exceso de superficie (Hectáreas):0,23
- Ref:4130044 Recinto:41-009-011-00002-00005 Cultivo:62000 PASTOS PERMANENTES DE 5 O MAS AÑOS-SIN VARIEDAD Secano Superficie admisible de pastos del recinto según SIGPAC.:223 Suma de superficies de cruce netas declaradas para este recinto por el solicitante.:257 Exceso de superficie (Hectáreas):0,34
- Ref:-883260 Recinto:41-009-011-00002-00007 Cultivo:62000 PASTOS PERMANENTES DE 5 O MAS AÑOS-SIN VARIEDAD Secano Superficie admisible de pastos del recinto según SIGPAC.:470 Suma de superficies de cruce netas declaradas para este recinto por el solicitante.:555 Exceso de superficie (Hectáreas):0,85
- Ref:-883261 Recinto:41-009-011-00002-00008 Cultivo:62000 PASTOS PERMANENTES DE 5 O MAS AÑOS-SIN VARIEDAD Secano Superficie admisible de pastos del recinto según SIGPAC.:491 Suma de superficies de cruce netas declaradas para este recinto por el solicitante.:567 Exceso de superficie (Hectáreas):0,76
- Ref:-883262 Recinto:41-009-011-00002-00010 Cultivo:62000 PASTOS PERMANENTES DE 5 O MAS AÑOS-SIN VARIEDAD Secano Superficie admisible de pastos del recinto según SIGPAC.:2636 Suma de superficies de cruce netas declaradas para este recinto por el solicitante.:3041 Exceso de superficie (Hectáreas):4,05
- Ref:6956362 Recinto:41-009-011-00003-00004 Cultivo:62000 PASTOS PERMANENTES DE 5 O MAS AÑOS-SIN VARIEDAD Secano Superficie admisible de pastos del recinto según SIGPAC.:0 Suma de superficies de cruce netas declaradas para este recinto por el solicitante.:165 Exceso de superficie (Hectáreas):1,65
- Ref:5556860 Recinto:41-009-011-00003-00008 Cultivo:62000 PASTOS PERMANENTES DE 5 O MAS AÑOS-SIN VARIEDAD Secano Superficie admisible de pastos del recinto según SIGPAC.:3114 Suma de superficies de cruce netas declaradas para este recinto por el solicitante.:12454 Exceso de superficie (Hectáreas):93,4
- Ref:6956356 Recinto:41-009-011-00003-00019 Cultivo:62000 PASTOS PERMANENTES DE 5 O MAS AÑOS-SIN VARIEDAD Secano Superficie admisible de pastos del recinto según SIGPAC.:4 Suma de superficies de cruce netas declaradas para este recinto por el solicitante.:6 Exceso de superficie (Hectáreas):0,02
- Ref:6922242 Recinto:41-009-011-00003-00020 Cultivo:62000 PASTOS PERMANENTES DE 5 O MAS AÑOS-SIN VARIEDAD Secano Superficie admisible de pastos del recinto según SIGPAC.:20 Suma de superficies de cruce netas declaradas para este recinto por el solicitante.:25 Exceso de superficie (Hectáreas):0,05
- Ref:5556836 Recinto:41-009-011-00003-00021 Cultivo:62000 PASTOS PERMANENTES DE 5 O MAS AÑOS-SIN VARIEDAD Secano Superficie admisible de pastos del recinto según SIGPAC.:944 Suma de superficies de cruce netas declaradas para este recinto por el solicitante.:1089 Exceso de superficie (Hectáreas):1,45
- Ref:4130061 Recinto:41-009-011-00004-00004 Cultivo:62000 PASTOS PERMANENTES DE 5 O MAS AÑOS-SIN VARIEDAD Secano Superficie admisible de pastos del recinto según SIGPAC.:3113 Suma de superficies de cruce netas declaradas para este recinto por el solicitante.:5603 Exceso de superficie (Hectáreas):24,9

(1) Superficie declarada admisible ajustada con la superficie comprometida.  
 (2) Factor de penalización valorando el alcance para el tipo de compromiso.

Puede verificar la integridad de una copia de este documento mediante la lectura del código QR adjunto o mediante el acceso a la dirección <https://ws050.juntadeandalucia.es/verificarFirma> indicando el código de VERIFICACIÓN

FIRMADO POR	RAQUEL MARIA ESPIN CRESPO	18/12/2024	
VERIFICACIÓN	Pk2jmUCNT2ZVULXR6LZ4ED5BQV9F2A	PÁG. 699/2017	



**INCIDENCIAS****INCIDENCIA DESCRIPCIÓN**

	Ref:5556881 Recinto:41-009-011-00004-00009 Cultivo:62000 PASTOS PERMANENTES DE 5 O MAS AÑOS-SIN VARIEDAD Secano Superficie admisible de pastos del recinto según SIGPAC.:1885 Suma de superficies de cruce netas declaradas para este recinto por el solicitante.:2962 Exceso de superficie (Hectáreas):10,77
	Ref:6922238 Recinto:41-009-011-00036-00008 Cultivo:62000 PASTOS PERMANENTES DE 5 O MAS AÑOS-SIN VARIEDAD Secano Superficie admisible de pastos del recinto según SIGPAC.:0 Suma de superficies de cruce netas declaradas para este recinto por el solicitante.:611 Exceso de superficie (Hectáreas):6,11
238	Recinto cuyo CAP declarado es mayor al CAP prevalente y no presenta alegación al SIGPAC. Ref:6922237 Recinto:41-009-010-00013-00008 Cultivo:62000 PASTOS PERMANENTES DE 5 O MAS AÑOS-SIN VARIEDAD Secano CAP prevalente:35 CAP declarado:100 Exceso de superficie (Hectáreas):29,82 Ref:170000007197637 Recinto:41-009-010-00013-00012 Cultivo:62000 PASTOS PERMANENTES DE 5 O MAS AÑOS-SIN VARIEDAD Secano CAP prevalente:25 CAP declarado:35 Exceso de superficie (Hectáreas):0,15 Ref:4130043 Recinto:41-009-011-00002-00002 Cultivo:62000 PASTOS PERMANENTES DE 5 O MAS AÑOS-SIN VARIEDAD Secano CAP prevalente:75 CAP declarado:85 Exceso de superficie (Hectáreas):5,65
242	Recinto pendiente de acreditación de titularidad. Ref:-883259 Recinto:41-009-010-00013-00019 Cultivo:62000 PASTOS PERMANENTES DE 5 O MAS AÑOS-SIN VARIEDAD Secano Ref:170000007197646 Recinto:41-009-010-00021-00003 Cultivo:62000 PASTOS PERMANENTES DE 5 O MAS AÑOS-SIN VARIEDAD Secano Ref:6956362 Recinto:41-009-011-00003-00004 Cultivo:62000 PASTOS PERMANENTES DE 5 O MAS AÑOS-SIN VARIEDAD Secano Ref:170000007197642 Recinto:41-009-011-00003-00006 Cultivo:62000 PASTOS PERMANENTES DE 5 O MAS AÑOS-SIN VARIEDAD Secano Ref:5556860 Recinto:41-009-011-00003-00008 Cultivo:62000 PASTOS PERMANENTES DE 5 O MAS AÑOS-SIN VARIEDAD Secano Ref:6922241 Recinto:41-009-011-00003-00018 Cultivo:62000 PASTOS PERMANENTES DE 5 O MAS AÑOS-SIN VARIEDAD Secano Ref:6956356 Recinto:41-009-011-00003-00019 Cultivo:62000 PASTOS PERMANENTES DE 5 O MAS AÑOS-SIN VARIEDAD Secano Ref:6922242 Recinto:41-009-011-00003-00020 Cultivo:62000 PASTOS PERMANENTES DE 5 O MAS AÑOS-SIN VARIEDAD Secano Ref:5556836 Recinto:41-009-011-00003-00021 Cultivo:62000 PASTOS PERMANENTES DE 5 O MAS AÑOS-SIN VARIEDAD Secano Ref:4130061 Recinto:41-009-011-00004-00004 Cultivo:62000 PASTOS PERMANENTES DE 5 O MAS AÑOS-SIN VARIEDAD Secano Ref:5556881 Recinto:41-009-011-00004-00009 Cultivo:62000 PASTOS PERMANENTES DE 5 O MAS AÑOS-SIN VARIEDAD Secano Ref:170000007197634 Recinto:41-009-011-00019-00002 Cultivo:62000 PASTOS PERMANENTES DE 5 O MAS AÑOS-SIN VARIEDAD Secano Ref:-883263 Recinto:41-009-011-00019-00003 Cultivo:62000 PASTOS PERMANENTES DE 5 O MAS AÑOS-SIN VARIEDAD Secano
3790	Recinto declarado inactivo Ref:7520595 Recinto:41-009-010-00010-00003 Cultivo: - Ref:6956362 Recinto:41-009-011-00003-00004 Cultivo: - Ref:170000007197642 Recinto:41-009-011-00003-00006 Cultivo: - Ref:6922241 Recinto:41-009-011-00003-00018 Cultivo: - Ref:6956356 Recinto:41-009-011-00003-00019 Cultivo: - Ref:6922242 Recinto:41-009-011-00003-00020 Cultivo: -
4272	Verifica que las líneas de declaración de las Solicitudes Únicas no tienen solapes con la capa de Retroactividad Gráfica (ambas de la misma campaña) a nivel de expediente/línea de declaración gráfica de la solicitud. Ref:4130095 Recinto:41-009-011-00036-00006 Cultivo: - Agregado de la referencia del recinto.:0 Zona de la referencia del recinto.:0 Superficie solapada.:0,45 Id. Incid.:101087931
100400	Recinto con cultivo, variedad, régimen de explotación o uso Siggac no compatible con la operación solicitada ( Anexo IV.I Cultivos y variedades elegibles para las Intervenciones. Orden de 28 de marzo de 2023 ). Ref:6922237 Recinto:41-009-010-00013-00008 Cultivo:62000 PASTOS PERMANENTES DE 5 O MAS AÑOS-SIN VARIEDAD Secano Uso:FO Ref:6956663 Recinto:41-009-010-00013-00009 Cultivo:62000 PASTOS PERMANENTES DE 5 O MAS AÑOS-SIN VARIEDAD Secano Uso:FO Ref:5556860 Recinto:41-009-011-00003-00008 Cultivo:62000 PASTOS PERMANENTES DE 5 O MAS AÑOS-SIN VARIEDAD Secano Uso:FO Ref:6922238 Recinto:41-009-011-00036-00008 Cultivo:62000 PASTOS PERMANENTES DE 5 O MAS AÑOS-SIN VARIEDAD Secano Uso:FO
100402	Recinto solicitado no forma parte de ningún organismo de control autorizado para la producción ecológica en Andalucía o fecha de inscripción posterior al plazo establecido ( Anexo I. Criterios de Subvencionabilidad. Orden 28 de marzo de 2023 ). Ref:7520594 Recinto:41-009-010-00010-00004 Cultivo:62000 PASTOS PERMANENTES DE 5 O MAS AÑOS-SIN VARIEDAD Secano Ref:7520593 Recinto:41-009-010-00010-00005 Cultivo:62000 PASTOS PERMANENTES DE 5 O MAS AÑOS-SIN VARIEDAD Secano Ref:6922237 Recinto:41-009-010-00013-00008 Cultivo:62000 PASTOS PERMANENTES DE 5 O MAS AÑOS-SIN VARIEDAD Secano Ref:6956663 Recinto:41-009-010-00013-00009 Cultivo:62000 PASTOS PERMANENTES DE 5 O MAS AÑOS-SIN VARIEDAD Secano Ref:6956362 Recinto:41-009-011-00003-00004 Cultivo:62000 PASTOS PERMANENTES DE 5 O MAS AÑOS-SIN VARIEDAD Secano Ref:5556860 Recinto:41-009-011-00003-00008 Cultivo:62000 PASTOS PERMANENTES DE 5 O MAS AÑOS-SIN VARIEDAD Secano Ref:6922241 Recinto:41-009-011-00003-00018 Cultivo:62000 PASTOS PERMANENTES DE 5 O MAS AÑOS-SIN VARIEDAD Secano Ref:6956356 Recinto:41-009-011-00003-00019 Cultivo:62000 PASTOS PERMANENTES DE 5 O MAS AÑOS-SIN VARIEDAD Secano Ref:6922242 Recinto:41-009-011-00003-00020 Cultivo:62000 PASTOS PERMANENTES DE 5 O MAS AÑOS-SIN VARIEDAD Secano

(1) Superficie declarada admisible ajustada con la superficie comprometida.  
(2) Factor de penalización valorando el alcance para el tipo de compromiso.Puede verificar la integridad de una copia de este documento mediante la lectura del código QR adjunto o mediante el acceso a la dirección <https://ws050.juntadeandalucia.es/verificarFirma> indicando el código de VERIFICACIÓN

FIRMADO POR

RAQUEL MARIA ESPIN CRESPO

18/12/2024

VERIFICACIÓN

Pk2jmUCNT2ZVULXR6LZ4ED5BQV9F2A

PÁG. 700/2017





**INCIDENCIAS****INCIDENCIA DESCRIPCIÓN**

	Ref:5556881 Recinto:41-009-011-00004-00009 Cultivo:62000 PASTOS PERMANENTES DE 5 O MAS AÑOS-SIN VARIEDAD Secano
	Ref:-883263 Recinto:41-009-011-00019-00003 Cultivo:62000 PASTOS PERMANENTES DE 5 O MAS AÑOS-SIN VARIEDAD Secano
	Ref:6922238 Recinto:41-009-011-00036-00008 Cultivo:62000 PASTOS PERMANENTES DE 5 O MAS AÑOS-SIN VARIEDAD Secano
100407	Explotación solicitada no forma parte de ningún organismo de control autorizado para la producción ecológica en Andalucía o fecha de inscripción posterior al plazo establecido ( Anexo I. Criterios de Subvencionabilidad. Orden 28 de marzo de 2023 ). Explotación:ES410090000549 Especie:CAPRINA Explotación:ES410090000549 Especie:PORCINO
100411	Recinto no admisible por no estar asociado en SIGGAN a una explotación ganadera ( Artículo 10 de la Orden de 28 de marzo de 2023 ). Ref:7520594 Recinto:41-009-010-00010-00004 Cultivo:62000 PASTOS PERMANENTES DE 5 O MAS AÑOS-SIN VARIEDAD Secano Ref:7520593 Recinto:41-009-010-00010-00005 Cultivo:62000 PASTOS PERMANENTES DE 5 O MAS AÑOS-SIN VARIEDAD Secano
100424	Solicita recinto que no está comprometido para la operación. Ref:7520595 Recinto:41-009-010-00010-00003 Cultivo:62000 PASTOS PERMANENTES DE 5 O MAS AÑOS-SIN VARIEDAD Secano Ref:7520594 Recinto:41-009-010-00010-00004 Cultivo:62000 PASTOS PERMANENTES DE 5 O MAS AÑOS-SIN VARIEDAD Secano Ref:7520593 Recinto:41-009-010-00010-00005 Cultivo:62000 PASTOS PERMANENTES DE 5 O MAS AÑOS-SIN VARIEDAD Secano Ref:4129997 Recinto:41-009-010-00011-00002 Cultivo:62000 PASTOS PERMANENTES DE 5 O MAS AÑOS-SIN VARIEDAD Secano Ref:-883253 Recinto:41-009-010-00011-00007 Cultivo:62000 PASTOS PERMANENTES DE 5 O MAS AÑOS-SIN VARIEDAD Secano Ref:-883254 Recinto:41-009-010-00011-00011 Cultivo:62000 PASTOS PERMANENTES DE 5 O MAS AÑOS-SIN VARIEDAD Secano Ref:1700000007197638 Recinto:41-009-010-00012-00001 Cultivo:62000 PASTOS PERMANENTES DE 5 O MAS AÑOS-SIN VARIEDAD Secano Ref:4130009 Recinto:41-009-010-00013-00003 Cultivo:62000 PASTOS PERMANENTES DE 5 O MAS AÑOS-SIN VARIEDAD Secano Ref:6922237 Recinto:41-009-010-00013-00008 Cultivo:62000 PASTOS PERMANENTES DE 5 O MAS AÑOS-SIN VARIEDAD Secano Ref:6956663 Recinto:41-009-010-00013-00009 Cultivo:62000 PASTOS PERMANENTES DE 5 O MAS AÑOS-SIN VARIEDAD Secano Ref:4130021 Recinto:41-009-010-00013-00013 Cultivo:62000 PASTOS PERMANENTES DE 5 O MAS AÑOS-SIN VARIEDAD Secano Ref:-883255 Recinto:41-009-010-00013-00015 Cultivo:62000 PASTOS PERMANENTES DE 5 O MAS AÑOS-SIN VARIEDAD Secano Ref:-883256 Recinto:41-009-010-00013-00016 Cultivo:62000 PASTOS PERMANENTES DE 5 O MAS AÑOS-SIN VARIEDAD Secano Ref:-883257 Recinto:41-009-010-00013-00017 Cultivo:62000 PASTOS PERMANENTES DE 5 O MAS AÑOS-SIN VARIEDAD Secano Ref:-883258 Recinto:41-009-010-00013-00018 Cultivo:62000 PASTOS PERMANENTES DE 5 O MAS AÑOS-SIN VARIEDAD Secano Ref:-883259 Recinto:41-009-010-00013-00019 Cultivo:62000 PASTOS PERMANENTES DE 5 O MAS AÑOS-SIN VARIEDAD Secano Ref:1700000007197646 Recinto:41-009-010-00021-00003 Cultivo:62000 PASTOS PERMANENTES DE 5 O MAS AÑOS-SIN VARIEDAD Secano Ref:1700000007197633 Recinto:41-009-011-00002-00003 Cultivo:62000 PASTOS PERMANENTES DE 5 O MAS AÑOS-SIN VARIEDAD Secano Ref:-883260 Recinto:41-009-011-00002-00007 Cultivo:62000 PASTOS PERMANENTES DE 5 O MAS AÑOS-SIN VARIEDAD Secano Ref:-883261 Recinto:41-009-011-00002-00008 Cultivo:62000 PASTOS PERMANENTES DE 5 O MAS AÑOS-SIN VARIEDAD Secano Ref:-883262 Recinto:41-009-011-00002-00010 Cultivo:62000 PASTOS PERMANENTES DE 5 O MAS AÑOS-SIN VARIEDAD Secano Ref:6956362 Recinto:41-009-011-00003-00004 Cultivo:62000 PASTOS PERMANENTES DE 5 O MAS AÑOS-SIN VARIEDAD Secano Ref:1700000007197642 Recinto:41-009-011-00003-00006 Cultivo:62000 PASTOS PERMANENTES DE 5 O MAS AÑOS-SIN VARIEDAD Secano Ref:5556860 Recinto:41-009-011-00003-00008 Cultivo:62000 PASTOS PERMANENTES DE 5 O MAS AÑOS-SIN VARIEDAD Secano Ref:6922241 Recinto:41-009-011-00003-00018 Cultivo:62000 PASTOS PERMANENTES DE 5 O MAS AÑOS-SIN VARIEDAD Secano Ref:6956356 Recinto:41-009-011-00003-00019 Cultivo:62000 PASTOS PERMANENTES DE 5 O MAS AÑOS-SIN VARIEDAD Secano Ref:6922242 Recinto:41-009-011-00003-00020 Cultivo:62000 PASTOS PERMANENTES DE 5 O MAS AÑOS-SIN VARIEDAD Secano Ref:5556836 Recinto:41-009-011-00003-00021 Cultivo:62000 PASTOS PERMANENTES DE 5 O MAS AÑOS-SIN VARIEDAD Secano Ref:4130061 Recinto:41-009-011-00004-00004 Cultivo:62000 PASTOS PERMANENTES DE 5 O MAS AÑOS-SIN VARIEDAD Secano Ref:5556881 Recinto:41-009-011-00004-00009 Cultivo:62000 PASTOS PERMANENTES DE 5 O MAS AÑOS-SIN VARIEDAD Secano Ref:1700000007197634 Recinto:41-009-011-00019-00002 Cultivo:62000 PASTOS PERMANENTES DE 5 O MAS AÑOS-SIN VARIEDAD Secano Ref:-883263 Recinto:41-009-011-00019-00003 Cultivo:62000 PASTOS PERMANENTES DE 5 O MAS AÑOS-SIN VARIEDAD Secano Ref:4130095 Recinto:41-009-011-00036-00006 Cultivo:62000 PASTOS PERMANENTES DE 5 O MAS AÑOS-SIN VARIEDAD Secano Ref:6922238 Recinto:41-009-011-00036-00008 Cultivo:62000 PASTOS PERMANENTES DE 5 O MAS AÑOS-SIN VARIEDAD Secano

**Datos considerados para el Cálculo de la Carga Ganadera mínima y máxima del expediente**

Explotación	Especie	Inscrito en Sipea y Admisible	Ugm Calculada para CG Mínima	Ugm Calculada para CG Máxima
ES410090000549	CAPRINA	NO	0,00	49,91
ES410090000549	OVINA	SI	50,77	50,77
ES410090000549	PORCINO	NO	0,00	1,00

(1) Superficie declarada admisible ajustada con la superficie comprometida.  
(2) Factor de penalización valorando el alcance para el tipo de compromiso.

Puede verificar la integridad de una copia de este documento mediante la lectura del código QR adjunto o mediante el acceso a la dirección <https://ws050.juntadeandalucia.es/verificarFirma> indicando el código de VERIFICACIÓN

FIRMADO POR	RAQUEL MARIA ESPIN CRESPO	18/12/2024
VERIFICACIÓN	Pk2jmUCNT2ZVULXR6LZ4ED5BQV9F2A	PÁG. 701/2017



**Datos considerados para el Cálculo de la Carga Ganadera mínima y máxima del expediente**

		50,77	101,68	
<b>Superficie determinada para Cálculo Carga Ganadera Mínima:</b>	296,69 ha			
<b>Superficie determinada para Cálculo Carga Ganadera Máxima:</b>	366,72 ha	Los importes del Grupo de Pago de pastos de este expediente han sido ajustados por no llegar a la carga ganadera mínima de 0,3		
<b>Carga Ganadera Mínima Expediente:</b>	0,17 ugm/ha			
<b>Carga Ganadera Máxima Expediente:</b>	0,28 ugm/ha			

**Recintos Determinados para el Cálculo de Garga Ganadera Mínima**

REF.	REFERENCIA SIGPAC	CULTIVO	DESCRIPCIÓN CULTIVO	S/R	SUP. RESUELTA (ha)
-883262	41-009-011-00002-00010	62000	PASTOS PERMANENTES DE 5 O MAS AÑOS-SIN VARIEDAD	S	26,36
-883261	41-009-011-00002-00008	62000	PASTOS PERMANENTES DE 5 O MAS AÑOS-SIN VARIEDAD	S	4,91
-883260	41-009-011-00002-00007	62000	PASTOS PERMANENTES DE 5 O MAS AÑOS-SIN VARIEDAD	S	4,70
-883259	41-009-010-00013-00019	62000	PASTOS PERMANENTES DE 5 O MAS AÑOS-SIN VARIEDAD	S	0,29
-883258	41-009-010-00013-00018	62000	PASTOS PERMANENTES DE 5 O MAS AÑOS-SIN VARIEDAD	S	2,64
-883257	41-009-010-00013-00017	62000	PASTOS PERMANENTES DE 5 O MAS AÑOS-SIN VARIEDAD	S	10,38
-883256	41-009-010-00013-00016	62000	PASTOS PERMANENTES DE 5 O MAS AÑOS-SIN VARIEDAD	S	11,92
-883255	41-009-010-00013-00015	62000	PASTOS PERMANENTES DE 5 O MAS AÑOS-SIN VARIEDAD	S	7,66
-883254	41-009-010-00011-00011	62000	PASTOS PERMANENTES DE 5 O MAS AÑOS-SIN VARIEDAD	S	6,28
-883253	41-009-010-00011-00007	62000	PASTOS PERMANENTES DE 5 O MAS AÑOS-SIN VARIEDAD	S	2,82
4129997	41-009-010-00011-00002	62000	PASTOS PERMANENTES DE 5 O MAS AÑOS-SIN VARIEDAD	S	19,57
4130009	41-009-010-00013-00003	62000	PASTOS PERMANENTES DE 5 O MAS AÑOS-SIN VARIEDAD	S	18,42
4130021	41-009-010-00013-00013	62000	PASTOS PERMANENTES DE 5 O MAS AÑOS-SIN VARIEDAD	S	5,48
4130043	41-009-011-00002-00002	62000	PASTOS PERMANENTES DE 5 O MAS AÑOS-SIN VARIEDAD	S	42,41
4130044	41-009-011-00002-00005	62000	PASTOS PERMANENTES DE 5 O MAS AÑOS-SIN VARIEDAD	S	2,23
4130061	41-009-011-00004-00004	62000	PASTOS PERMANENTES DE 5 O MAS AÑOS-SIN VARIEDAD	S	31,13
4130095	41-009-011-00036-00006	62000	PASTOS PERMANENTES DE 5 O MAS AÑOS-SIN VARIEDAD	S	55,17
5556836	41-009-011-00003-00021	62000	PASTOS PERMANENTES DE 5 O MAS AÑOS-SIN VARIEDAD	S	9,44
7520595	41-009-010-00010-00003	62000	PASTOS PERMANENTES DE 5 O MAS AÑOS-SIN VARIEDAD	S	1,23
1700000007197633	41-009-011-00002-00003	62000	PASTOS PERMANENTES DE 5 O MAS AÑOS-SIN VARIEDAD	S	1,44
1700000007197635	41-009-010-00011-00003	62000	PASTOS PERMANENTES DE 5 O MAS AÑOS-SIN VARIEDAD	S	0,95
1700000007197637	41-009-010-00013-00012	62000	PASTOS PERMANENTES DE 5 O MAS AÑOS-SIN VARIEDAD	S	0,39
1700000007197638	41-009-010-00012-00001	62000	PASTOS PERMANENTES DE 5 O MAS AÑOS-SIN VARIEDAD	S	2,18
1700000007197642	41-009-011-00003-00006	62000	PASTOS PERMANENTES DE 5 O MAS AÑOS-SIN VARIEDAD	S	27,11
1700000007197646	41-009-010-00021-00003	62000	PASTOS PERMANENTES DE 5 O MAS AÑOS-SIN VARIEDAD	S	1,58

**Recintos Determinados para el Cálculo de Garga Ganadera Máxima**

REF.	REFERENCIA SIGPAC	CULTIVO	DESCRIPCIÓN CULTIVO	S/R	SUP. RESUELTA (ha)
-883263	41-009-011-00019-00003	62000	PASTOS PERMANENTES DE 5 O MAS AÑOS-SIN VARIEDAD	S	0,08
-883262	41-009-011-00002-00010	62000	PASTOS PERMANENTES DE 5 O MAS AÑOS-SIN VARIEDAD	S	26,36
-883261	41-009-011-00002-00008	62000	PASTOS PERMANENTES DE 5 O MAS AÑOS-SIN VARIEDAD	S	4,91
-883260	41-009-011-00002-00007	62000	PASTOS PERMANENTES DE 5 O MAS AÑOS-SIN VARIEDAD	S	4,70
-883259	41-009-010-00013-00019	62000	PASTOS PERMANENTES DE 5 O MAS AÑOS-SIN VARIEDAD	S	0,29

(1) Superficie declarada admisible ajustada con la superficie comprometida.  
(2) Factor de penalización valorando el alcance para el tipo de compromiso.Puede verificar la integridad de una copia de este documento mediante la lectura del código QR adjunto o mediante el acceso a la dirección <https://ws050.juntadeandalucia.es/verificarFirma> indicando el código de VERIFICACIÓN

FIRMADO POR

RAQUEL MARIA ESPIN CRESPO

18/12/2024

VERIFICACIÓN

Pk2jmUCNT2ZVULXR6LZ4ED5BQV9F2A

PÁG. 702/2017



**Datos considerados para el Cálculo de la Carga Ganadera mínima y máxima del expediente****Recintos Determinados para el Cálculo de Garga Ganadera Máxima**

REF.	REFERENCIA SIGPAC	CULTIVO	DESCRIPCIÓN CULTIVO	SUP.	
				S/R	RESUELTA (ha)
-883258	41-009-010-00013-00018	62000	PASTOS PERMANENTES DE 5 O MAS AÑOS-SIN VARIEDAD	S	2,64
-883257	41-009-010-00013-00017	62000	PASTOS PERMANENTES DE 5 O MAS AÑOS-SIN VARIEDAD	S	10,38
-883256	41-009-010-00013-00016	62000	PASTOS PERMANENTES DE 5 O MAS AÑOS-SIN VARIEDAD	S	11,92
-883255	41-009-010-00013-00015	62000	PASTOS PERMANENTES DE 5 O MAS AÑOS-SIN VARIEDAD	S	7,66
-883254	41-009-010-00011-00011	62000	PASTOS PERMANENTES DE 5 O MAS AÑOS-SIN VARIEDAD	S	6,28
-883253	41-009-010-00011-00007	62000	PASTOS PERMANENTES DE 5 O MAS AÑOS-SIN VARIEDAD	S	2,82
4129997	41-009-010-00011-00002	62000	PASTOS PERMANENTES DE 5 O MAS AÑOS-SIN VARIEDAD	S	19,57
4130009	41-009-010-00013-00003	62000	PASTOS PERMANENTES DE 5 O MAS AÑOS-SIN VARIEDAD	S	18,42
4130021	41-009-010-00013-00013	62000	PASTOS PERMANENTES DE 5 O MAS AÑOS-SIN VARIEDAD	S	5,48
4130043	41-009-011-00002-00002	62000	PASTOS PERMANENTES DE 5 O MAS AÑOS-SIN VARIEDAD	S	42,41
4130044	41-009-011-00002-00005	62000	PASTOS PERMANENTES DE 5 O MAS AÑOS-SIN VARIEDAD	S	2,23
4130061	41-009-011-00004-00004	62000	PASTOS PERMANENTES DE 5 O MAS AÑOS-SIN VARIEDAD	S	31,13
4130095	41-009-011-00036-00006	62000	PASTOS PERMANENTES DE 5 O MAS AÑOS-SIN VARIEDAD	S	55,17
5556836	41-009-011-00003-00021	62000	PASTOS PERMANENTES DE 5 O MAS AÑOS-SIN VARIEDAD	S	9,44
5556860	41-009-011-00003-00008	62000	PASTOS PERMANENTES DE 5 O MAS AÑOS-SIN VARIEDAD	S	31,14
5556881	41-009-011-00004-00009	62000	PASTOS PERMANENTES DE 5 O MAS AÑOS-SIN VARIEDAD	S	18,85
6922237	41-009-010-00013-00008	62000	PASTOS PERMANENTES DE 5 O MAS AÑOS-SIN VARIEDAD	S	16,06
6922238	41-009-011-00036-00008	62000	PASTOS PERMANENTES DE 5 O MAS AÑOS-SIN VARIEDAD	S	0,00
6922241	41-009-011-00003-00018	62000	PASTOS PERMANENTES DE 5 O MAS AÑOS-SIN VARIEDAD	S	2,20
6922242	41-009-011-00003-00020	62000	PASTOS PERMANENTES DE 5 O MAS AÑOS-SIN VARIEDAD	S	0,20
6956356	41-009-011-00003-00019	62000	PASTOS PERMANENTES DE 5 O MAS AÑOS-SIN VARIEDAD	S	0,04
6956362	41-009-011-00003-00004	62000	PASTOS PERMANENTES DE 5 O MAS AÑOS-SIN VARIEDAD	S	0,00
6956663	41-009-010-00013-00009	62000	PASTOS PERMANENTES DE 5 O MAS AÑOS-SIN VARIEDAD	S	1,41
7520593	41-009-010-00010-00005	62000	PASTOS PERMANENTES DE 5 O MAS AÑOS-SIN VARIEDAD	S	0,00
7520594	41-009-010-00010-00004	62000	PASTOS PERMANENTES DE 5 O MAS AÑOS-SIN VARIEDAD	S	0,05
7520595	41-009-010-00010-00003	62000	PASTOS PERMANENTES DE 5 O MAS AÑOS-SIN VARIEDAD	S	1,23
1700000007197633	41-009-011-00002-00003	62000	PASTOS PERMANENTES DE 5 O MAS AÑOS-SIN VARIEDAD	S	1,44
1700000007197634	41-009-011-00019-00002	62000	PASTOS PERMANENTES DE 5 O MAS AÑOS-SIN VARIEDAD	S	0,00
1700000007197635	41-009-010-00011-00003	62000	PASTOS PERMANENTES DE 5 O MAS AÑOS-SIN VARIEDAD	S	0,95
1700000007197637	41-009-010-00013-00012	62000	PASTOS PERMANENTES DE 5 O MAS AÑOS-SIN VARIEDAD	S	0,39
1700000007197638	41-009-010-00012-00001	62000	PASTOS PERMANENTES DE 5 O MAS AÑOS-SIN VARIEDAD	S	2,18
1700000007197642	41-009-011-00003-00006	62000	PASTOS PERMANENTES DE 5 O MAS AÑOS-SIN VARIEDAD	S	27,11
1700000007197646	41-009-010-00021-00003	62000	PASTOS PERMANENTES DE 5 O MAS AÑOS-SIN VARIEDAD	S	1,58

**Incidencias de carga ganadera****INCIDENCIA DESCRIPCIÓN**

224 La superficie de cruce total de productos de la agrupación Pastos permanentes sobre un mismo recinto en una misma solicitud, no puede

(1) Superficie declarada admisible ajustada con la superficie comprometida.  
 (2) Factor de penalización valorando el alcance para el tipo de compromiso.

Puede verificar la integridad de una copia de este documento mediante la lectura del código QR adjunto o mediante el acceso a la dirección <https://ws050.juntadeandalucia.es/verificarFirma> indicando el código de VERIFICACIÓN

FIRMADO POR

RAQUEL MARIA ESPIN CRESPO

18/12/2024

VERIFICACIÓN

Pk2jmUCNT2ZVULXR6LZ4ED5BQV9F2A

PÁG. 703/2017



**Datos considerados para el Cálculo de la Carga Ganadera mínima y máxima del expediente**

superar la superficie total admisible de pastos.

- Ref:-883262 Recinto:41-009-011-00002-00010 Cultivo:62000 PASTOS PERMANENTES DE 5 O MAS AÑOS-SIN VARIEDAD Secano Superficie admisible de pastos del recinto según SIGPAC.:2636 Suma de superficies de cruce netas declaradas para este recinto por el solicitante.:3041 Exceso de superficie (Hectáreas):4,05
- Ref:-883261 Recinto:41-009-011-00002-00008 Cultivo:62000 PASTOS PERMANENTES DE 5 O MAS AÑOS-SIN VARIEDAD Secano Superficie admisible de pastos del recinto según SIGPAC.:491 Suma de superficies de cruce netas declaradas para este recinto por el solicitante.:567 Exceso de superficie (Hectáreas):0,76
- Ref:-883260 Recinto:41-009-011-00002-00007 Cultivo:62000 PASTOS PERMANENTES DE 5 O MAS AÑOS-SIN VARIEDAD Secano Superficie admisible de pastos del recinto según SIGPAC.:470 Suma de superficies de cruce netas declaradas para este recinto por el solicitante.:555 Exceso de superficie (Hectáreas):0,85
- Ref:-883258 Recinto:41-009-010-00013-00018 Cultivo:62000 PASTOS PERMANENTES DE 5 O MAS AÑOS-SIN VARIEDAD Secano Superficie admisible de pastos del recinto según SIGPAC.:264 Suma de superficies de cruce netas declaradas para este recinto por el solicitante.:340 Exceso de superficie (Hectáreas):0,76
- Ref:-883257 Recinto:41-009-010-00013-00017 Cultivo:62000 PASTOS PERMANENTES DE 5 O MAS AÑOS-SIN VARIEDAD Secano Superficie admisible de pastos del recinto según SIGPAC.:1038 Suma de superficies de cruce netas declaradas para este recinto por el solicitante.:1268 Exceso de superficie (Hectáreas):2,3
- Ref:-883256 Recinto:41-009-010-00013-00016 Cultivo:62000 PASTOS PERMANENTES DE 5 O MAS AÑOS-SIN VARIEDAD Secano Superficie admisible de pastos del recinto según SIGPAC.:1192 Suma de superficies de cruce netas declaradas para este recinto por el solicitante.:1351 Exceso de superficie (Hectáreas):1,59
- Ref:-883255 Recinto:41-009-010-00013-00015 Cultivo:62000 PASTOS PERMANENTES DE 5 O MAS AÑOS-SIN VARIEDAD Secano Superficie admisible de pastos del recinto según SIGPAC.:766 Suma de superficies de cruce netas declaradas para este recinto por el solicitante.:937 Exceso de superficie (Hectáreas):1,71
- Ref:-883254 Recinto:41-009-010-00011-00011 Cultivo:62000 PASTOS PERMANENTES DE 5 O MAS AÑOS-SIN VARIEDAD Secano Superficie admisible de pastos del recinto según SIGPAC.:628 Suma de superficies de cruce netas declaradas para este recinto por el solicitante.:857 Exceso de superficie (Hectáreas):2,29
- Ref:-883253 Recinto:41-009-010-00011-00007 Cultivo:62000 PASTOS PERMANENTES DE 5 O MAS AÑOS-SIN VARIEDAD Secano Superficie admisible de pastos del recinto según SIGPAC.:282 Suma de superficies de cruce netas declaradas para este recinto por el solicitante.:407 Exceso de superficie (Hectáreas):1,25
- Ref:4129997 Recinto:41-009-010-00011-00002 Cultivo:62000 PASTOS PERMANENTES DE 5 O MAS AÑOS-SIN VARIEDAD Secano Superficie admisible de pastos del recinto según SIGPAC.:1957 Suma de superficies de cruce netas declaradas para este recinto por el solicitante.:2669 Exceso de superficie (Hectáreas):7,12
- Ref:4130009 Recinto:41-009-010-00013-00003 Cultivo:62000 PASTOS PERMANENTES DE 5 O MAS AÑOS-SIN VARIEDAD Secano Superficie admisible de pastos del recinto según SIGPAC.:1842 Suma de superficies de cruce netas declaradas para este recinto por el solicitante.:2177 Exceso de superficie (Hectáreas):3,35
- Ref:4130021 Recinto:41-009-010-00013-00013 Cultivo:62000 PASTOS PERMANENTES DE 5 O MAS AÑOS-SIN VARIEDAD Secano Superficie admisible de pastos del recinto según SIGPAC.:548 Suma de superficies de cruce netas declaradas para este recinto por el solicitante.:648 Exceso de superficie (Hectáreas):1
- Ref:4130044 Recinto:41-009-011-00002-00005 Cultivo:62000 PASTOS PERMANENTES DE 5 O MAS AÑOS-SIN VARIEDAD Secano Superficie admisible de pastos del recinto según SIGPAC.:223 Suma de superficies de cruce netas declaradas para este recinto por el solicitante.:257 Exceso de superficie (Hectáreas):0,34
- Ref:4130061 Recinto:41-009-011-00004-00004 Cultivo:62000 PASTOS PERMANENTES DE 5 O MAS AÑOS-SIN VARIEDAD Secano Superficie admisible de pastos del recinto según SIGPAC.:3113 Suma de superficies de cruce netas declaradas para este recinto por el solicitante.:5603 Exceso de superficie (Hectáreas):24,9
- Ref:5556836 Recinto:41-009-011-00003-00021 Cultivo:62000 PASTOS PERMANENTES DE 5 O MAS AÑOS-SIN VARIEDAD Secano Superficie admisible de pastos del recinto según SIGPAC.:944 Suma de superficies de cruce netas declaradas para este recinto por el solicitante.:1089 Exceso de superficie (Hectáreas):1,45
- Ref:5556860 Recinto:41-009-011-00003-00008 Cultivo:62000 PASTOS PERMANENTES DE 5 O MAS AÑOS-SIN VARIEDAD Secano Superficie admisible de pastos del recinto según SIGPAC.:3114 Suma de superficies de cruce netas declaradas para este recinto por el solicitante.:12454 Exceso de superficie (Hectáreas):93,4
- Ref:5556881 Recinto:41-009-011-00004-00009 Cultivo:62000 PASTOS PERMANENTES DE 5 O MAS AÑOS-SIN VARIEDAD Secano Superficie admisible de pastos del recinto según SIGPAC.:1885 Suma de superficies de cruce netas declaradas para este recinto por el solicitante.:2962 Exceso de superficie (Hectáreas):10,77
- Ref:6922238 Recinto:41-009-011-00036-00008 Cultivo:62000 PASTOS PERMANENTES DE 5 O MAS AÑOS-SIN VARIEDAD Secano Superficie admisible de pastos del recinto según SIGPAC.:0 Suma de superficies de cruce netas declaradas para este recinto por el solicitante.:611 Exceso de superficie (Hectáreas):6,11
- Ref:6922242 Recinto:41-009-011-00003-00020 Cultivo:62000 PASTOS PERMANENTES DE 5 O MAS AÑOS-SIN VARIEDAD Secano Superficie admisible de pastos del recinto según SIGPAC.:20 Suma de superficies de cruce netas declaradas para este recinto por el solicitante.:25 Exceso de superficie (Hectáreas):0,05
- Ref:6956356 Recinto:41-009-011-00003-00019 Cultivo:62000 PASTOS PERMANENTES DE 5 O MAS AÑOS-SIN VARIEDAD Secano Superficie admisible de pastos del recinto según SIGPAC.:4 Suma de superficies de cruce netas declaradas para este recinto por el solicitante.:6 Exceso de superficie (Hectáreas):0,02
- Ref:6956362 Recinto:41-009-011-00003-00004 Cultivo:62000 PASTOS PERMANENTES DE 5 O MAS AÑOS-SIN VARIEDAD Secano Superficie admisible de pastos del recinto según SIGPAC.:0 Suma de superficies de cruce netas declaradas para este recinto por el solicitante.:165 Exceso de superficie (Hectáreas):1,65
- Ref:7520595 Recinto:41-009-010-00010-00003 Cultivo:62000 PASTOS PERMANENTES DE 5 O MAS AÑOS-SIN VARIEDAD Secano Superficie admisible de pastos del recinto según SIGPAC.:123 Suma de superficies de cruce netas declaradas para este recinto por el solicitante.:221 Exceso de superficie (Hectáreas):0,98
- Ref:170000007197633 Recinto:41-009-011-00002-00003 Cultivo:62000 PASTOS PERMANENTES DE 5 O MAS AÑOS-SIN VARIEDAD Secano Superficie admisible de pastos del recinto según SIGPAC.:144 Suma de superficies de cruce netas declaradas para este recinto por el solicitante.:167 Exceso de superficie (Hectáreas):0,23

(1) Superficie declarada admisible ajustada con la superficie comprometida.  
 (2) Factor de penalización valorando el alcance para el tipo de compromiso.

Puede verificar la integridad de una copia de este documento mediante la lectura del código QR adjunto o mediante el acceso a la dirección <https://ws050.juntadeandalucia.es/verificarFirma> indicando el código de VERIFICACIÓN

FIRMADO POR	RAQUEL MARIA ESPIN CRESPO	18/12/2024	
VERIFICACIÓN	Pk2jmUCNT2ZVULXR6LZ4ED5BQV9F2A	PÁG. 704/2017	

**Datos considerados para el Cálculo de la Carga Ganadera mínima y máxima del expediente**

- Ref:170000007197635 Recinto:41-009-010-00011-00003 Cultivo:62000 PASTOS PERMANENTES DE 5 O MAS AÑOS-SIN VARIEDAD Secano Superficie admisible de pastos del recinto según SIGPAC.:95 Suma de superficies de cruce netas declaradas para este recinto por el solicitante.:137 Exceso de superficie (Hectáreas):0,42
- 238 Recinto cuyo CAP declarado es mayor al CAP prevalente y no presenta alegación al SIGPAC.
- Ref:4130043 Recinto:41-009-011-00002-00002 Cultivo:62000 PASTOS PERMANENTES DE 5 O MAS AÑOS-SIN VARIEDAD Secano CAP prevalente:75 CAP declarado:85 Exceso de superficie (Hectáreas):5,65
- Ref:6922237 Recinto:41-009-010-00013-00008 Cultivo:62000 PASTOS PERMANENTES DE 5 O MAS AÑOS-SIN VARIEDAD Secano CAP prevalente:35 CAP declarado:100 Exceso de superficie (Hectáreas):29,82
- Ref:170000007197637 Recinto:41-009-010-00013-00012 Cultivo:62000 PASTOS PERMANENTES DE 5 O MAS AÑOS-SIN VARIEDAD Secano CAP prevalente:25 CAP declarado:35 Exceso de superficie (Hectáreas):0,15
- 4272 Verifica que las líneas de declaración de las Solicitudes Únicas no tienen solapes con la capa de Retroactividad Gráfica (ambas de la misma campaña) a nivel de expediente/línea de declaración gráfica de la solicitud.
- Ref:4130095 Recinto:41-009-011-00036-00006 Cultivo: - Agregado de la referencia del recinto.:0 Zona de la referencia del recinto.:0 Superficie solapada.:0,45 Id. Incid.:5096185
- 100407 Explotación solicitada no forma parte de ningún organismo de control autorizado para la producción ecológica en Andalucía o fecha de inscripción posterior al plazo establecido ( Anexo I. Criterios de Subvencionabilidad. Orden 28 de marzo de 2023 ).  
Explotación:ES410090000549 Especie:CAPRINA  
Explotación:ES410090000549 Especie:PORCINO

(1) Superficie declarada admisible ajustada con la superficie comprometida.  
(2) Factor de penalización valorando el alcance para el tipo de compromiso.

Puede verificar la integridad de una copia de este documento mediante la lectura del código QR adjunto o mediante el acceso a la dirección <https://ws050.juntadeandalucia.es/verificarFirma> indicando el código de VERIFICACIÓN

FIRMADO POR	RAQUEL MARIA ESPIN CRESPO	18/12/2024	
VERIFICACIÓN	Pk2jmUCNT2ZVULXR6LZ4ED5BQV9F2A	PÁG. 705/2017	

**APELLIDOS Y NOMBRE / RAZÓN SOCIAL**

EXPLOTACIONES AGRICOLA TRIMA S.L.

**NIF**

\*\*\*9155\*

**EXPEDIENTE**

1161525

**ANUALIDAD****DE PAGO**

1ª

**IMPORTE POR ANUALIDAD**

	2023	2024	2025	2026	2027
IMPORTE MÁXIMO SUBVENCIONABLE	17.506,27 €	17.506,27 €	17.506,27 €	17.506,27 €	17.506,27 €
IMPORTE MEDIO DE TRANSFERENCIA (€/ha)	418,41 €	418,41 €	418,41 €	418,41 €	418,41 €

**RESUMEN DE UNIDADES**

Cód	GRUPO DE PAGO	Sup. Dec. Admisible (ha)	Sup. Comprometida (ha)	Sup. ajustada compromiso (1) (ha)	% sobredec.	Sup. Resuelta (ha)	Importe Declarado	Importe Topado	Importe Resuelto	Importe tras sobredec.
427	ARROZ	32,83		32,83	0,00	32,83	17.506,27	17.506,27	17.506,27	17.506,27
434	HERBÁCEOS NO ELEGIBLES	9,01		9,01	0,00	9,01	0,00	0,00	0,00	0,00
<b>TOTAL</b>		41,84	41,84	41,84		41,84	17.506,27	17.506,27	17.506,27	17.506,27

**APLICACIÓN DE REDUCCIONES Y PENALIZACIONES**

GRUPO DE PAGO	Importe Calculado	Importe prereduc.	Criterios de subvencionabilidad y compromisos	Presentación tardía	Omisión declaración	Condicionalidad	IMPORTE (Euros) RESUELTO
ARROZ	17.506,27	17.506,27	0,00	0,00	0,00	0,00	17.506,27
HERBÁCEOS NO ELEGIBLES	0,00	0,00	0,00	0,00	0,00	0,00	0,00
<b>TOTAL</b>	17.506,27	17.506,27					17.506,27

**RESUMEN DE PAGOS**

	RESUELTO	FEADER	MAPA	CAPADR
ARROZ - Pago realizado	17.506,27 €	14.880,33 €	1.717,37 €	908,57 €

**RECINTOS RESUELTOS**

REF.	REFERENCIA SIGPAC	CULTIVO DESCRIPCIÓN CULTIVO	S/R G.PAGO	PEND. MEDIA (%)	SUP. DEC. ADMISIBLE (ha)	SUP. COMPROM. (ha)	SUP. AJUSTADA COMPROM. (1) (ha)	SUP. CONV. SIGPAC (ha)	SUP. CERTIF. (ha)	SUP. CAMPO (ha)	SUP. CAMPO DETER. CULT. DECLARADO (ha)	SUP. DEC. REDUCIDA (ha)	SUP. RESUELTA (ha)
4153085	41-012-038-00019-002	80307 ARROZ-HISPAGRAN	R	427	0,40	4,61	4,61	4,61	4,61			4,61	4,61
4153288	41-012-038-00022-002	80307 ARROZ-HISPAGRAN	R	427	0,60	4,92	4,92	4,92	4,92			4,92	4,92
4153300	41-012-038-00024-002	80307 ARROZ-HISPAGRAN	R	427	0,50	2,85	2,85	2,85	2,85			2,85	2,85
170000007241597	41-012-038-00020-002	80307 ARROZ-HISPAGRAN	R	427	0,40	2,82	2,82	2,82	2,82			2,82	2,82
170000007241598	41-012-038-00021-003	80307 ARROZ-HISPAGRAN	R	427	0,60	5,28	5,28	5,28	5,28			5,28	5,28
170000007241600	41-012-038-00020-005	80307 ARROZ-HISPAGRAN	R	427	0,70	0,07	0,07	0,07	0,07			0,07	0,07
170000007241602	41-012-038-00025-003	80307 ARROZ-HISPAGRAN	R	427	0,50	2,21	2,21	2,21	2,21			2,21	2,21
170000007241603	41-012-038-00023-002	80307 ARROZ-HISPAGRAN	R	427	0,60	5,32	5,32	5,32	5,32			5,32	5,32
170000007241604	41-012-038-00024-003	80307 ARROZ-HISPAGRAN	R	427	0,50	2,23	2,23	2,23	2,23			2,23	2,23
170000007241605	41-012-038-00022-004	80307 ARROZ-HISPAGRAN	R	427	1,00	0,18	0,18	0,18	0,18			0,18	0,18
170000007241607	41-012-038-00019-003	80307 ARROZ-HISPAGRAN	R	427	0,40	0,41	0,41	0,41	0,41			0,41	0,41
170000007241608	41-012-038-00020-003	80307 ARROZ-HISPAGRAN	R	427	0,50	1,93	1,93	1,93	1,93			1,93	1,93
170000007241594	41-012-038-00064-002	20000 BARBECHO TRADICIONAL-SIN VARIEDAD	R	434	0,60	4,18	4,18	4,18	4,18			4,18	4,18
170000007241595	41-012-038-00065-001	20000 BARBECHO TRADICIONAL-SIN VARIEDAD	R	434	0,60	4,83	4,83	4,83	4,83			4,83	4,83

**INCIDENCIAS****INCIDENCIA DESCRIPCIÓN**

- 100402 Recinto solicitado no forma parte de ningún organismo de control autorizado para la producción ecológica en Andalucía o fecha de inscripción posterior al plazo establecido ( Anexo I. Criterios de Subvencionabilidad. Orden 28 de marzo de 2023 ).  
Ref:5336111 Recinto:41-012-038-00066-00002 Cultivo:20000 BARBECHO TRADICIONAL-SIN VARIEDAD Regadío
- 100406 Grupo de cultivo declarado en el recinto no coincide con el grupo de cultivo existente en el organismo de control autorizado para la producción ecológica en Andalucía ( Anexo I. Criterios de Subvencionabilidad. Orden 28 de marzo de 2023 ).  
Ref:5336111 Recinto:41-012-038-00066-00002 Cultivo:20000 BARBECHO TRADICIONAL-SIN VARIEDAD Regadío Grupo de SIPEA:ARROZ
- 100424 Solicita recinto que no está comprometido para la operación.  
Ref:5336111 Recinto:41-012-038-00066-00002 Cultivo:20000 BARBECHO TRADICIONAL-SIN VARIEDAD Regadío

(1) Superficie declarada admisible ajustada con la superficie comprometida.  
(2) Factor de penalización valorando el alcance para el tipo de compromiso.

Puede verificar la integridad de una copia de este documento mediante la lectura del código QR adjunto o mediante el acceso a la dirección <https://ws050.juntadeandalucia.es/verificarFirma> indicando el código de VERIFICACIÓN

FIRMADO POR

RAQUEL MARIA ESPIN CRESPO

18/12/2024

VERIFICACIÓN

Pk2jmUCNT2ZVULXR6LZ4ED5BQV9F2A

PÁG. 706/2017





**APELLIDOS Y NOMBRE / RAZÓN SOCIAL**

EXPLOTACIONES AGRICOLA EL CANTARERO SC

**NIF**

\*\*\*8578\*

**EXPEDIENTE**

1231119

**ANUALIDAD DE PAGO**

1ª

**IMPORTE POR ANUALIDAD**

	2023	2024	2025	2026	2027
<b>IMPORTE MÁXIMO SUBVENCIONABLE</b>	12.976,02 €	12.976,02 €	12.976,02 €	12.976,02 €	12.976,02 €
<b>IMPORTE MEDIO DE TRANSFERENCIA (€/ha)</b>	126,61 €	126,61 €	126,61 €	126,61 €	126,61 €

**RESUMEN DE UNIDADES**

Cód	GRUPO DE PAGO	Sup. Dec. Admisible (ha)	Sup. Comprometida (ha)	Sup. ajustada compromiso (1) (ha)	% sobredec.	Sup. Resuelta (ha)	Importe Declarado	Importe Topado	Importe Resuelto	Importe tras sobredec.
428	PASTOS ASOCIADOS A GANADERÍA ECOLÓGICA	159,40		75,00	0,00	75,00	6.161,25	6.161,25	6.161,25	6.161,25
429	OLIVAR	27,49		27,49	0,00	27,49	6.814,77	6.814,77	6.814,77	6.814,77
<b>TOTAL</b>		186,89	102,49	102,49		102,49	12.976,02	12.976,02	12.976,02	12.976,02

**APLICACIÓN DE REDUCCIONES Y PENALIZACIONES**

GRUPO DE PAGO	Importe Calculado	Importe prereduc.	Criterios de subvencionabilidad y compromisos	Presentación tardía	Omisión declaración	Condicionabilidad	IMPORTE (Euros) RESUELTO
OLIVAR	6.814,77	6.814,77	0,00	0,00	0,00	0,00	6.814,77
PASTOS ASOCIADOS A GANADERÍA	6.161,25	6.161,25	0,00	0,00	0,00	0,00	6.161,25
<b>TOTAL</b>	12.976,02	12.976,02					12.976,02

**RESUMEN DE PAGOS**

	RESUELTO	FEADER	MAPA	CAPADR
OLIVAR - Pago realizado	6.814,77 €	5.792,55 €	668,53 €	353,69 €
PASTOS ASOCIADOS A GANADERÍA ECOLÓGICA - Pago realizado	6.161,25 €	5.237,06 €	604,42 €	319,77 €
<b>TOTAL</b>	12.976,02 €	11.029,61 €	1.272,95 €	673,46 €

**RECINTOS RESUELTOS**

REF.	REFERENCIA SIGPAC	CULTIVO DESCRIPCIÓN CULTIVO	S/R G.PAGO	PEND. MEDIA (%)	SUP. DEC. ADMISIBLE (ha)	SUP. COMPROM. (ha)	SUP. AJUSTADA COMPR.(1) (ha)	SUP. CONV. SIGPAC (ha)	SUP. CERTIF. (ha)	SUP. CAMPO (ha)	SUP. CAMPO DETER. CULT. DECLARADO (ha)	SUP. DEC. REDUCIDA (ha)	SUP. RESUELTA (ha)
1700000004534691	41-078-016-00016-001	62000 PASTOS PERMANENTES DE 5 O MAS AÑOS-SIN VARIEDAD	S 428	22,20	71,97	71,97	71,97		95,96			71,97	71,97
1700000004534692	41-078-016-00016-008	62000 PASTOS PERMANENTES DE 5 O MAS AÑOS-SIN VARIEDAD	S 428	11,10	7,15	7,15	7,15		7,15			7,15	7,15
1700000004534693	41-078-016-00016-005	62000 PASTOS PERMANENTES DE 5 O MAS AÑOS-SIN VARIEDAD	S 428	16,90	80,28	80,28	80,28		80,28			80,28	80,28
1700000004534685	41-078-008-00004-001	101195 OLIVAR-LECHIN DE SEVILLA	S 429	4,60	0,59	0,59	0,59		0,59			0,59	0,59
1700000004534687	41-078-012-00071-001	101195 OLIVAR-LECHIN DE SEVILLA	S 429	12,90	1,11	1,11	1,11		1,11			1,11	1,11
1700000004534688	41-078-016-00062-001	101195 OLIVAR-LECHIN DE SEVILLA	S 429	11,20	1,78	1,78	1,78		1,78			1,78	1,78
1700000004534689	41-078-016-00110-001	101195 OLIVAR-LECHIN DE SEVILLA	S 429	9,50	1,57	1,57	1,57		1,57			1,57	1,57
1700000004534690	41-078-017-00029-008	101195 OLIVAR-LECHIN DE SEVILLA	S 429	16,50	22,44	22,44	22,44		23,03			22,44	22,44

**INCIDENCIAS****INCIDENCIA DESCRIPCIÓN**

100407 Explotación solicitada no forma parte de ningún organismo de control autorizado para la producción ecológica en Andalucía o fecha de inscripción posterior al plazo establecido ( Anexo I. Criterios de Subvencionabilidad. Orden 28 de marzo de 2023 ).  
Explotación:ES41078000012 Especie:CAPRINA  
Explotación:ES41078000012 Especie:PORCINO

(1) Superficie declarada admisible ajustada con la superficie comprometida.  
(2) Factor de penalización valorando el alcance para el tipo de compromiso.

Puede verificar la integridad de una copia de este documento mediante la lectura del código QR adjunto o mediante el acceso a la dirección <https://ws050.juntadeandalucia.es/verificarFirma> indicando el código de VERIFICACIÓN

FIRMADO POR

RAQUEL MARIA ESPIN CRESPO

18/12/2024

VERIFICACIÓN

Pk2jmUCNT2ZVULXR6LZ4ED5BQV9F2A

PÁG. 707/2017



**Datos considerados para el Cálculo de la Carga Ganadera mínima y máxima del expediente**

Explotación	Especie	Inscrito en Sipea y Admisible	Ugm Calculada para CG Mínima	Ugm Calculada para CG Máxima
ES410780000012	CAPRINA	NO	0,00	0,10
ES410780000012	OVINA	SI	47,05	47,05
ES410780000012	PORCINO	NO	0,00	82,45
			47,05	129,60

Superficie determinada para Cálculo Carga Ganadera Mínima: 159,40 ha

Superficie determinada para Cálculo Carga Ganadera Máxima: 159,40 ha

Carga Ganadera Mínima Expediente: 0,30 ugm/ha

Carga Ganadera Máxima Expediente: 0,81 ugm/ha

**Recintos Determinados para el Cálculo de Garga Ganadera Mínima**

REF.	REFERENCIA SIGPAC	CULTIVO	DESCRIPCIÓN CULTIVO	S/R	SUP. RESUELTA (ha)
1700000004534691	41-078-016-00016-00001	62000	PASTOS PERMANENTES DE 5 O MAS AÑOS-SIN VARIEDAD	S	71,97
1700000004534692	41-078-016-00016-00008	62000	PASTOS PERMANENTES DE 5 O MAS AÑOS-SIN VARIEDAD	S	7,15
1700000004534693	41-078-016-00016-00005	62000	PASTOS PERMANENTES DE 5 O MAS AÑOS-SIN VARIEDAD	S	80,28

**Recintos Determinados para el Cálculo de Garga Ganadera Máxima**

REF.	REFERENCIA SIGPAC	CULTIVO	DESCRIPCIÓN CULTIVO	S/R	SUP. RESUELTA (ha)
1700000004534691	41-078-016-00016-00001	62000	PASTOS PERMANENTES DE 5 O MAS AÑOS-SIN VARIEDAD	S	71,97
1700000004534692	41-078-016-00016-00008	62000	PASTOS PERMANENTES DE 5 O MAS AÑOS-SIN VARIEDAD	S	7,15
1700000004534693	41-078-016-00016-00005	62000	PASTOS PERMANENTES DE 5 O MAS AÑOS-SIN VARIEDAD	S	80,28

**Incidencias de carga ganadera****INCIDENCIA DESCRIPCIÓN**

100407	Explotación solicitada no forma parte de ningún organismo de control autorizado para la producción ecológica en Andalucía o fecha de inscripción posterior al plazo establecido ( Anexo I. Criterios de Subvencionabilidad. Orden 28 de marzo de 2023 ). Explotación:ES410780000012 Especie:CAPRINA Explotación:ES410780000012 Especie:PORCINO
--------	--

(1) Superficie declarada admisible ajustada con la superficie comprometida.  
(2) Factor de penalización valorando el alcance para el tipo de compromiso.Puede verificar la integridad de una copia de este documento mediante la lectura del código QR adjunto o mediante el acceso a la dirección <https://ws050.juntadeandalucia.es/verificarFirma> indicando el código de VERIFICACIÓN

FIRMADO POR	RAQUEL MARIA ESPIN CRESPO	18/12/2024	
VERIFICACIÓN	Pk2jmUCNT2ZVULXR6LZ4ED5BQV9F2A	PÁG. 708/2017	



**APELLIDOS Y NOMBRE / RAZÓN SOCIAL**

EXPLOTACIONES AGRICOLAS AGROMONTE S.L.

**NIF**

\*\*\*3385\*

**EXPEDIENTE**

1248467

**ANUALIDAD DE PAGO**

1ª

**IMPORTES POR ANUALIDAD**

	2023	2024	2025	2026	2027
<b>IMPORTE MÁXIMO SUBVENCIONABLE</b>	9.769,50 €	9.769,50 €	9.769,50 €	9.769,50 €	9.769,50 €
<b>IMPORTE MEDIO DE TRANSFERENCIA (€/ha)</b>	349,66 €	349,66 €	349,66 €	349,66 €	349,66 €

**RESUMEN DE UNIDADES**

Cód	GRUPO DE PAGO	Sup. Dec. Admisible (ha)	Sup. Comprometida (ha)	Sup. ajustada compromiso (1) (ha)	% sobredec.	Sup. Resuelta (ha)	Importe Declarado	Importe Topado	Importe Resuelto	Importe tras sobredec.
433	FRUTALES REGADÍO	28,01		27,94	0,00	27,94	9.769,50	9.769,50	9.769,50	9.769,50
<b>TOTAL</b>		28,01	27,94	27,94		27,94	9.769,50	9.769,50	9.769,50	9.769,50

**APLICACIÓN DE REDUCCIONES Y PENALIZACIONES**

GRUPO DE PAGO	Importe Calculado	Importe prereduc.	Criterios de subvencionabilidad y compromisos	Presentación tardía	Omisión declaración	Condicionalidad	IMPORTE (Euros) RESUELTO
FRUTALES REGADÍO	9.769,50	9.769,50	0,00	0,00	0,00	0,00	9.769,50
<b>TOTAL</b>	9.769,50	9.769,50					9.769,50

**RESUMEN DE PAGOS****IMPORTE ( Euros )**

	RESUELTO	FEADER	MAPA	CAPADR
FRUTALES REGADÍO - Pago realizado	9.769,50 €	8.304,08 €	958,39 €	507,03 €

**RECINTOS RESUELTOS**

REF.	REFERENCIA SIGPAC	CULTIVO	DESCRIPCIÓN CULTIVO	S/R G.PAGO	PEND. MEDIA (%)	SUP. DEC. ADMISIBLE (ha)	SUP. COMPROM. (ha)	SUP. AJUSTADA COMPR.(1) (ha)	SUP. CONY. SIGPAC (ha)	SUP. CERTIE (ha)	SUP. CAMPO (ha)	SUP. CAMPO DETER. CULT. DECLARADO (ha)	SUP. DEC. REDUCIDA (ha)	SUP. RESUELTA (ha)
-1352939	41-038-036-00352-004	217005	GRANADO-WONDERFUL	R	433	1,60	3,22	3,22	3,22	3,22			3,22	3,22
-517341	41-038-036-00023-028	217001	GRANADO-ACCO	R	433	0,80	7,06	7,06	7,06	7,06			7,06	7,06
1700000006822089	41-038-036-00328-016	217005	GRANADO-WONDERFUL	R	433	1,30	5,32	5,32	5,32	5,32			5,32	5,32
1700000006822091	41-038-036-00179-001	217001	GRANADO-ACCO	R	433	1,80	12,41	12,34	12,34	12,41			12,34	12,34

**INCIDENCIAS****INCIDENCIA DESCRIPCIÓN**

- 4272 Verifica que las líneas de declaración de las Solicitudes Únicas no tienen solapes con la capa de Retroactividad Gráfica (ambas de la misma campaña) a nivel de expediente/línea de declaración gráfica de la solicitud.  
Ref:1700000006822091 Recinto:41-038-036-00179-00001 Cultivo: - Agregado de la referencia del recinto.:0 Zona de la referencia del recinto.:0 Superficie solapada.:0,07 Id. Incid.:101092149

(1) Superficie declarada admisible ajustada con la superficie comprometida.  
(2) Factor de penalización valorando el alcance para el tipo de compromiso.

Puede verificar la integridad de una copia de este documento mediante la lectura del código QR adjunto o mediante el acceso a la dirección <https://ws050.juntadeandalucia.es/verificarFirma> indicando el código de VERIFICACIÓN

FIRMADO POR

RAQUEL MARIA ESPIN CRESPO

18/12/2024

VERIFICACIÓN

Pk2jmUCNT2ZVULXR6LZ4ED5BQV9F2A

PÁG. 709/2017





**APELLIDOS Y NOMBRE / RAZÓN SOCIAL** EXPLOTACIONES AGRICOLAS AGUAS SANTAS SL  
**NIF** \*\*\*\*5887\*  
**EXPEDIENTE** 1214976  
**ANUALIDAD DE PAGO** 1ª

**IMPORTE POR ANUALIDAD**

	2023	2024	2025	2026	2027
<b>IMPORTE MÁXIMO SUBVENCIONABLE</b>	6.853,34 €	6.853,34 €	6.853,34 €	6.853,34 €	6.853,34 €
<b>IMPORTE MEDIO DE TRANSFERENCIA (€/ha)</b>	349,66 €	349,66 €	349,66 €	349,66 €	349,66 €

**RESUMEN DE UNIDADES**

Cód	GRUPO DE PAGO	Sup. Dec. Admisible (ha)	Sup. Comprometida (ha)	Sup. ajustada compromiso (1) (ha)	% sobredec.	Sup. Resuelta (ha)	Importe Declarado	Importe Topado	Importe Resuelto	Importe tras sobredec.
433	FRUTALES REGADÍO	19,65		19,60	0,00	19,60	6.853,34	6.853,34	6.853,34	6.853,34
<b>TOTAL</b>		19,65	19,60	19,60		19,60	6.853,34	6.853,34	6.853,34	6.853,34

**APLICACIÓN DE REDUCCIONES Y PENALIZACIONES**

GRUPO DE PAGO	Importe Calculado	Importe prereduc.	Criterios de subvencionabilidad y compromisos	Presentación tardía	Omisión declaración	Condicionalidad	IMPORTE (Euros) RESUELTO
FRUTALES REGADÍO	6.853,34	6.853,34	0,00	0,00	0,00	0,00	6.853,34
<b>TOTAL</b>	6.853,34	6.853,34					6.853,34

**RESUMEN DE PAGOS**

	IMPORTE ( Euros )			
	RESUELTO	FEADER	MAPA	CAPADR
FRUTALES REGADÍO - Pago realizado	6.853,34 €	5.825,34 €	672,31 €	355,69 €

**RECINTOS RESUELTOS**

REF.	REFERENCIA SIGPAC	CULTIVO DESCRIPCIÓN CULTIVO	S/R G.PAGO	PEND. MEDIA (%)	SUP. DEC. ADMISIBLE (ha)	SUP. COMPROM. (ha)	SUP. AJUSTADA COMPR.(1) (ha)	SUP. CONY. SIGPAC (ha)	SUP. CERTIE (ha)	SUP. CAMPO (ha)	SUP. CAMPO DETER. CULT. DECLARADO (ha)	SUP. DEC. REDUCIDA (ha)	SUP. RESUELTA (ha)
-807727	41-101-007-00159-002	206332 NARANJO-WASHINGTON NAVEL	R 433	1,70	0,11	0,06	0,06		0,06			0,06	0,06
-807726	41-101-007-00118-002	343005 AGUACATE-HASS	R 433	1,80	0,18	0,18	0,18		0,20			0,18	0,18
-162028	41-101-007-00118-001	207202 LIMONERO-FINO 95	R 433	1,80	0,64	0,64	0,64		0,64			0,64	0,64
5102237	41-101-007-00115-001	206332 NARANJO-WASHINGTON NAVEL	R 433	1,90	0,94	0,94	0,94		0,95			0,94	0,94
5300113	41-005-004-00094-001	206004 NARANJO-NAVELINA	R 433	1,00	3,88	3,88	3,88		3,88			3,88	3,88
5301731	41-005-004-00095-001	206004 NARANJO-NAVELINA	R 433	1,00	4,06	4,06	4,06		4,06			4,06	4,06
5517490	41-101-007-00161-001	207202 LIMONERO-FINO 95	R 433	2,10	0,64	0,64	0,64		0,66			0,64	0,64
5517499	41-101-007-00138-001	207202 LIMONERO-FINO 95	R 433	2,10	0,65	0,65	0,65		0,65			0,65	0,65
5517511	41-101-007-00160-001	206004 NARANJO-NAVELINA	R 433	1,70	0,66	0,66	0,66		0,67			0,66	0,66
1700000006954517	41-081-023-00048-001	206004 NARANJO-NAVELINA	R 433	1,50	4,52	4,52	4,52		4,52			4,52	4,52
1700000006954519	41-101-005-00057-001	206004 NARANJO-NAVELINA	R 433	7,10	1,35	1,35	1,35		1,35			1,35	1,35
1700000006954520	41-101-007-00159-001	206332 NARANJO-WASHINGTON NAVEL	R 433	1,60	0,76	0,76	0,76		0,78			0,76	0,76
1700000006954521	41-101-008-00018-001	206004 NARANJO-NAVELINA	R 433	1,20	0,84	0,84	0,84		0,84			0,84	0,84
1700000006954522	41-101-007-00117-001	206004 NARANJO-NAVELINA	R 433	2,60	0,42	0,42	0,42		0,43			0,42	0,42

(1) Superficie declarada admisible ajustada con la superficie comprometida.  
(2) Factor de penalización valorando el alcance para el tipo de compromiso.

Puede verificar la integridad de una copia de este documento mediante la lectura del código QR adjunto o mediante el acceso a la dirección <https://ws050.juntadeandalucia.es/verificarFirma> indicando el código de VERIFICACIÓN

FIRMADO POR

RAQUEL MARIA ESPIN CRESPO

18/12/2024

VERIFICACIÓN

Pk2jmUCNT2ZVULXR6LZ4ED5BQV9F2A

PÁG. 710/2017



**APELLIDOS Y NOMBRE / RAZÓN SOCIAL**

EXPLOTACIONES AGRÍCOLAS BARRIOS 2020, S.L.

**NIF**

\*\*\*8946\*

**EXPEDIENTE**

1264916

**ANUALIDAD DE PAGO**

1ª

**IMPORTES POR ANUALIDAD**

	2023	2024	2025	2026	2027
<b>IMPORTE MÁXIMO SUBVENCIONABLE</b>	1.895,16 €	1.895,16 €	1.895,16 €	1.895,16 €	1.895,16 €
<b>IMPORTE MEDIO DE TRANSFERENCIA (€/ha)</b>	349,66 €	349,66 €	349,66 €	349,66 €	349,66 €

**RESUMEN DE UNIDADES**

Cód	GRUPO DE PAGO	Sup. Dec. Admisible (ha)	Sup. Comprometida (ha)	Sup. ajustada compromiso (1) (ha)	% sobredec.	Sup. Resuelta (ha)	Importe Declarado	Importe Topado	Importe Resuelto	Importe tras sobredec.
433	FRUTALES REGADÍO	5,42		5,42	0,00	5,42	1.895,16	1.895,16	1.895,16	1.895,16
<b>TOTAL</b>		5,42	5,42	5,42		5,42	1.895,16	1.895,16	1.895,16	1.895,16

**APLICACIÓN DE REDUCCIONES Y PENALIZACIONES**

GRUPO DE PAGO	Importe Calculado	Importe prereduc.	Criterios de subvencionabilidad y compromisos	Presentación tardía	Omisión declaración	Condicionalidad	IMPORTE (Euros) RESUELTO
FRUTALES REGADÍO	1.895,16	1.895,16	0,00	0,00	0,00	0,00	1.895,16
<b>TOTAL</b>	1.895,16	1.895,16					1.895,16

**RESUMEN DE PAGOS****IMPORTE ( Euros )**

	RESUELTO	FEADER	MAPA	CAPADR
FRUTALES REGADÍO - Pago realizado	1.895,16 €	1.610,89 €	185,92 €	98,35 €

**RECINTOS RESUELTOS**

REF.	REFERENCIA SIGPAC	CULTIVO	DESCRIPCIÓN CULTIVO	S/R	G.PAGO	PEND. MEDIA (%)	SUP. DEC. ADMISIBLE (ha)	SUP. COMPROM. (ha)	SUP. AJUSTADA COMPR.(1) (ha)	SUP. CONY. SIGPAC (ha)	SUP. CERTIE (ha)	SUP. CAMPO (ha)	SUP. CAMPO DETER. CULT. DECLARADO (ha)	SUP. DEC. REDUCIDA (ha)	SUP. RESUELTA (ha)
5322936	41-024-084-00010-005	206004	NARANJO-NAVELINA	R	433	1,80	3,02	3,02	3,02		3,02				3,02
5322937	41-024-084-00010-004	209200	MANDARINO-MANDARINO COMÚN	R	433	6,40	2,40	2,40	2,40		2,40			2,40	2,40

**INCIDENCIAS****INCIDENCIA DESCRIPCIÓN**

- 100400 Recinto con cultivo, variedad, régimen de explotación o uso Sigpac no compatible con la operación solicitada ( Anexo IV.I Cultivos y variedades elegibles para las Intervenciones. Orden de 28 de marzo de 2023 ).  
Ref:5322935 Recinto:41-024-083-09001-00008 Cultivo:206004 NARANJO-NAVELINA Secano Uso:CI
- 100424 Solicita recinto que no está comprometido para la operación.  
Ref:5322935 Recinto:41-024-083-09001-00008 Cultivo:206004 NARANJO-NAVELINA Secano

(1) Superficie declarada admisible ajustada con la superficie comprometida.  
(2) Factor de penalización valorando el alcance para el tipo de compromiso.

Puede verificar la integridad de una copia de este documento mediante la lectura del código QR adjunto o mediante el acceso a la dirección <https://ws050.juntadeandalucia.es/verificarFirma> indicando el código de VERIFICACIÓN

FIRMADO POR

RAQUEL MARIA ESPIN CRESPO

18/12/2024

VERIFICACIÓN

Pk2jmUCNT2ZVULXR6LZ4ED5BQV9F2A

PÁG. 711/2017



**APELLIDOS Y NOMBRE / RAZÓN SOCIAL**

EXPLOTACIONES AGRICOLAS EL JUBILLO SL.

**NIF**

\*\*\*0371\*

**EXPEDIENTE**

1170829

**ANUALIDAD DE PAGO**

1ª

**IMPORTES POR ANUALIDAD**

	2023	2024	2025	2026	2027
<b>IMPORTE MÁXIMO SUBVENCIONABLE</b>	21.278,25 €	21.278,25 €	21.278,25 €	21.278,25 €	21.278,25 €
<b>IMPORTE MEDIO DE TRANSFERENCIA (€/ha)</b>	121,59 €	121,59 €	121,59 €	121,59 €	121,59 €

**RESUMEN DE UNIDADES**

Cód	GRUPO DE PAGO	Sup. Dec. Admisible (ha)	Sup. Comprometida (ha)	Sup. ajustada compromiso (1) (ha)	% sobredec.	Sup. Resuelta (ha)	Importe Declarado	Importe Topado	Importe Resuelto	Importe tras sobredec.
426	HERBÁCEOS	180,50		100,00	0,00	100,00	15.117,00	15.117,00	15.117,00	15.117,00
428	PASTOS ASOCIADOS A GANADERÍA ECOLÓGICA	104,06		75,00	0,00	75,00	6.161,25	6.161,25	6.161,25	6.161,25
<b>TOTAL</b>		284,56	175,00	175,00		175,00	21.278,25	21.278,25	21.278,25	21.278,25

**APLICACIÓN DE REDUCCIONES Y PENALIZACIONES**

GRUPO DE PAGO	Importe Calculado	Importe prereduc.	Criterios de subvencionabilidad y compromisos	Presentación tardía	Omisión declaración	Condicionidad	IMPORTE (Euros) RESUELTO
HERBÁCEOS	15.117,00	15.117,00	0,00	0,00	0,00	0,00	15.117,00
PASTOS ASOCIADOS A GANADERÍA	6.161,25	6.161,25	0,00	0,00	0,00	0,00	6.161,25
<b>TOTAL</b>	21.278,25	21.278,25					21.278,25

**RESUMEN DE PAGOS**

	IMPORTE ( Euros )			
	RESUELTO	FEADER	MAPA	CAPADR
HERBÁCEOS - Pago realizado	15.117,00 €	12.849,45 €	1.482,98 €	784,57 €
PASTOS ASOCIADOS A GANADERÍA ECOLÓGICA - Pago realizado	6.161,25 €	5.237,06 €	604,42 €	319,77 €
<b>TOTAL</b>	21.278,25 €	18.086,51 €	2.087,40 €	1.104,34 €

(1) Superficie declarada admisible ajustada con la superficie comprometida.  
 (2) Factor de penalización valorando el alcance para el tipo de compromiso.

Puede verificar la integridad de una copia de este documento mediante la lectura del código QR adjunto o mediante el acceso a la dirección <https://ws050.juntadeandalucia.es/verificarFirma> indicando el código de VERIFICACIÓN

FIRMADO POR	RAQUEL MARIA ESPIN CRESPO	18/12/2024
VERIFICACIÓN	Pk2jmUCNT2ZVULXR6LZ4ED5BQV9F2A	PÁG. 712/2017



**RECINTOS RESUELTOS**

REF.	REFERENCIA SIGPAC	CULTIVO DESCRIPCIÓN CULTIVO	S/R G.PAGO	PEND. MEDIA (%)	SUP. DEC. ADMISIBLE (ha)	SUP. COMPROM. (ha)	SUP. AJUSTADA COMPR.(1) (ha)	SUP. CONV. SIGPAC (ha)	SUP. CERTIF. (ha)	SUP. CAMPO (ha)	SUP. CAMPO DEJER CULT. DECLARADO (ha)	SUP. DEC. REDUCIDA (ha)	SUP. RESUELTA (ha)
-1365683	41-068-034-00008-002	13010 TRITICALE-BONDADOSO	S 426	8,20	13,83	13,83	13,83		13,83			13,83	13,83
-1036270	41-068-034-00008-025	13010 TRITICALE-BONDADOSO	S 426	24,30	0,43	0,43	0,43		0,43			0,43	0,43
-1036266	41-068-034-00008-020	13010 TRITICALE-BONDADOSO	S 426	13,60	0,04	0,04	0,04		0,04			0,04	0,04
-1036263	41-068-034-00008-017	13010 TRITICALE-BONDADOSO	S 426	9,90	0,06	0,06	0,06		0,06			0,06	0,06
-1036262	41-068-034-00008-016	13010 TRITICALE-BONDADOSO	S 426	8,80	0,02	0,02	0,02		0,02			0,02	0,02
-762198	11-017-002-00002-002	41095 HABAS-PROTHABAT 69	S 426	6,90	19,88	19,88	19,88		19,88			19,88	19,88
-731136	41-068-035-00010-007	13010 TRITICALE-BONDADOSO	R 426	5,20	1,06	1,06	1,06		1,06			1,06	1,06
-731101	41-068-035-00006-001	13010 TRITICALE-BONDADOSO	S 426	2,70	10,33	10,33	10,33		10,33			10,33	10,33
-730852	41-037-004-00018-003	13010 TRITICALE-BONDADOSO	S 426	23,30	0,04	0,04	0,04		0,04			0,04	0,04
-730785	41-037-004-00013-001	13010 TRITICALE-BONDADOSO	S 426	23,80	34,71	34,71	34,71		34,71			34,71	34,71
4207899	41-037-004-00009-005	8000 AVENA-SIN VARIEDAD	S 426	15,80	0,12	0,12	0,12		0,12			0,12	0,12
4207900	41-037-004-00008-018	41095 HABAS-PROTHABAT 69	S 426	19,30	0,04	0,04	0,04		0,04			0,04	0,04
4207901	41-037-004-00011-003	41095 HABAS-PROTHABAT 69	S 426	24,00	0,40	0,40	0,40		0,40			0,40	0,40
4207902	41-037-004-00020-014	13010 TRITICALE-BONDADOSO	S 426	11,50	2,58	2,58	2,58		2,58			2,58	2,58
4207903	41-037-004-00008-012	41095 HABAS-PROTHABAT 69	S 426	14,10	0,29	0,29	0,29		0,29			0,29	0,29
4207904	41-037-004-00008-016	41095 HABAS-PROTHABAT 69	S 426	26,60	0,43	0,43	0,43		0,43			0,43	0,43
4207905	41-037-004-00008-014	41095 HABAS-PROTHABAT 69	S 426	24,30	0,38	0,38	0,38		0,38			0,38	0,38
4208774	41-068-035-00027-002	8000 AVENA-SIN VARIEDAD	S 426	22,40	0,69	0,69	0,69		0,69			0,69	0,69
5076815	41-037-004-00021-001	13010 TRITICALE-BONDADOSO	S 426	15,30	3,33	3,33	3,33		3,33			3,33	3,33
1700000006164579	41-037-004-00010-002	8000 AVENA-SIN VARIEDAD	S 426	26,80	21,22	21,22	21,22		21,22			21,22	21,22
1700000006164580	41-037-005-00008-004	41095 HABAS-PROTHABAT 69	S 426	19,30	1,27	1,27	1,27		1,27			1,27	1,27
1700000006164581	41-037-005-00007-002	41095 HABAS-PROTHABAT 69	S 426	22,60	2,20	2,20	2,20		2,20			2,20	2,20
1700000006164582	41-037-004-00008-002	41095 HABAS-PROTHABAT 69	S 426	15,20	0,35	0,35	0,35		0,35			0,35	0,35
1700000006164583	41-037-004-00009-002	8000 AVENA-SIN VARIEDAD	S 426	12,60	0,35	0,35	0,35		0,35			0,35	0,35
1700000006164584	41-037-004-00022-001	13010 TRITICALE-BONDADOSO	S 426	28,60	4,28	4,28	4,28		4,28			4,28	4,28
1700000006164585	41-068-034-00035-004	8000 AVENA-SIN VARIEDAD	S 426	28,40	3,30	3,30	3,30		3,30			3,30	3,30
1700000006164588	41-037-004-00020-001	13010 TRITICALE-BONDADOSO	S 426	25,40	28,62	28,62	28,62		28,62			28,62	28,62
1700000006164589	41-037-005-00008-006	41095 HABAS-PROTHABAT 69	S 426	14,10	0,17	0,17	0,17		0,17			0,17	0,17
1700000006164591	41-068-034-00036-001	8000 AVENA-SIN VARIEDAD	S 426	28,90	1,65	1,65	1,65		1,65			1,65	1,65
1700000006164595	41-037-004-00003-001	41095 HABAS-PROTHABAT 69	S 426	27,80	1,29	1,29	1,29		1,29			1,29	1,29
1700000006164596	41-037-004-00008-008	41095 HABAS-PROTHABAT 69	S 426	25,50	0,68	0,68	0,68		0,68			0,68	0,68
1700000006164597	41-037-004-00008-009	41095 HABAS-PROTHABAT 69	S 426	24,70	4,78	4,78	4,78		4,78			4,78	4,78
1700000006164613	41-037-004-00013-003	41095 HABAS-PROTHABAT 69	S 426	24,70	1,73	1,73	1,73		1,73			1,73	1,73
1700000006164615	41-037-004-00018-002	13010 TRITICALE-BONDADOSO	S 426	20,80	1,80	1,80	1,80		1,80			1,80	1,80
1700000006164621	11-017-002-00003-001	13000 TRITICALE-SIN VARIEDAD	S 426	5,00	2,05	2,05	2,05		2,29			2,05	2,05
1700000006164622	11-017-002-00004-002	13010 TRITICALE-BONDADOSO	S 426	6,90	4,50	4,50	4,50		4,78			4,50	4,50
1700000006164624	11-017-003-00011-003	13010 TRITICALE-BONDADOSO	S 426	5,30	4,81	4,81	4,81		4,81			4,81	4,81
1700000006164626	41-068-035-00009-002	13010 TRITICALE-BONDADOSO	S 426	2,30	0,43	0,43	0,43		0,60			0,43	0,43
1700000006164627	41-068-035-00010-002	13010 TRITICALE-BONDADOSO	S 426	1,70	4,64	4,64	4,64		4,64			4,64	4,64
1700000006164630	41-037-005-00016-004	41095 HABAS-PROTHABAT 69	S 426	8,30	0,78	0,78	0,78		0,78			0,78	0,78
1700000006164632	41-037-005-00013-001	41095 HABAS-PROTHABAT 69	S 426	15,00	0,21	0,21	0,21		0,21			0,21	0,21
1700000006164633	41-037-005-00014-002	41095 HABAS-PROTHABAT 69	S 426	19,70	0,73	0,73	0,73		0,73			0,73	0,73
-1080919	41-037-004-00013-007	62000 PASTOS PERMANENTES DE 5 O MAS AÑOS-SIN VARIEDAD	S 428	37,90	8,01	8,01	8,01		8,01			8,01	8,01
-1079781	41-068-035-00012-005	62000 PASTOS PERMANENTES DE 5 O MAS AÑOS-SIN VARIEDAD	S 428	16,40	0,05	0,05	0,05		0,07			0,05	0,05
-1036267	41-068-034-00008-021	62000 PASTOS PERMANENTES DE 5 O MAS AÑOS-SIN VARIEDAD	S 428	6,90	0,05	0,05	0,05		0,05			0,05	0,05
-1036257	41-037-004-00021-004	62000 PASTOS PERMANENTES DE 5 O MAS AÑOS-SIN VARIEDAD	S 428	40,80	0,55	0,55	0,55		0,55			0,55	0,55
-1036256	41-037-004-00020-016	62000 PASTOS PERMANENTES DE 5 O MAS AÑOS-SIN VARIEDAD	S 428	36,00	0,01	0,01	0,01		0,01			0,01	0,01
-1036253	41-037-004-00020-007	62000 PASTOS PERMANENTES DE 5 O MAS AÑOS-SIN VARIEDAD	S 428	32,60	0,13	0,13	0,13		0,17			0,13	0,13
-1036251	41-037-004-00018-004	62000 PASTOS PERMANENTES DE 5 O MAS AÑOS-SIN VARIEDAD	S 428	32,30	0,01	0,01	0,01		0,01			0,01	0,01
-1036238	41-037-004-00008-020	62000 PASTOS PERMANENTES DE 5 O MAS AÑOS-SIN VARIEDAD	S 428	45,10	0,08	0,08	0,08		0,15			0,08	0,08
-1036237	41-037-004-00008-017	62000 PASTOS PERMANENTES DE 5 O MAS AÑOS-SIN VARIEDAD	S 428	34,20	0,10	0,10	0,10		0,16			0,10	0,10
-731007	41-037-004-00021-002	62000 PASTOS PERMANENTES DE 5 O MAS AÑOS-SIN VARIEDAD	S 428	31,70	0,26	0,26	0,26		0,61			0,26	0,26
-125022	41-037-004-00010-005	62000 PASTOS PERMANENTES DE 5 O MAS AÑOS-SIN VARIEDAD	S 428	47,60	3,26	3,26	3,26		3,83			3,26	3,26
-124807	41-037-005-00012-002	62000 PASTOS PERMANENTES DE 5 O MAS AÑOS-SIN VARIEDAD	S 428	20,40	0,65	0,65	0,65		0,66			0,65	0,65
-124577	41-068-035-00011-004	62000 PASTOS PERMANENTES DE 5 O MAS AÑOS-SIN VARIEDAD	S 428	36,00	3,73	3,73	3,73		5,24			3,73	3,73
6850977	41-068-034-00036-004	62000 PASTOS PERMANENTES DE 5 O MAS AÑOS-SIN VARIEDAD	S 428	41,60	0,09	0,09	0,09		0,14			0,09	0,09
1700000006164544	41-037-004-00020-012	62000 PASTOS PERMANENTES DE 5 O MAS AÑOS-SIN VARIEDAD	S 428	33,60	0,78	0,78	0,78		0,92			0,78	0,78
1700000006164545	41-037-004-00020-011	62000 PASTOS PERMANENTES DE 5 O MAS AÑOS-SIN VARIEDAD	S 428	30,30	0,14	0,14	0,14		0,16			0,14	0,14
1700000006164546	41-037-004-00022-004	62000 PASTOS PERMANENTES DE 5 O MAS AÑOS-SIN VARIEDAD	S 428	40,10	0,09	0,09	0,09		0,14			0,09	0,09
1700000006164547	41-037-004-00022-003	62000 PASTOS PERMANENTES DE 5 O MAS AÑOS-SIN VARIEDAD	S 428	34,90	0,10	0,10	0,10		0,13			0,10	0,10
1700000006164548	41-068-034-00035-001	62000 PASTOS PERMANENTES DE 5 O MAS AÑOS-SIN VARIEDAD	S 428	35,70	0,38	0,38	0,38		0,45			0,38	0,38
1700000006164549	41-037-004-00022-002	62000 PASTOS PERMANENTES DE 5 O MAS AÑOS-SIN VARIEDAD	S 428	38,40	0,22	0,22	0,22		0,29			0,22	0,22
1700000006164550	41-068-035-00013-001	62000 PASTOS PERMANENTES DE 5 O MAS AÑOS-SIN VARIEDAD	S 428	29,70	0,56	0,56	0,56		1,61			0,56	0,56
1700000006164551	41-037-004-00008-003	62000 PASTOS PERMANENTES DE 5 O MAS AÑOS-SIN VARIEDAD	S 428	38,60	1,07	1,07	1,07		1,43			1,07	1,07

(1) Superficie declarada admisible ajustada con la superficie comprometida.  
(2) Factor de penalización valorando el alcance para el tipo de compromiso.

Puede verificar la integridad de una copia de este documento mediante la lectura del código QR adjunto o mediante el acceso a la dirección <https://ws050.juntadeandalucia.es/verificarFirma> indicando el código de VERIFICACIÓN

FIRMADO POR

RAQUEL MARIA ESPIN CRESPO

18/12/2024

VERIFICACIÓN

Pk2jmUCNT2ZVULXR6LZ4ED5BQV9F2A

PÁG. 713/2017



**RECINTOS RESUELTOS**

REF.	REFERENCIA SIGPAC	CULTIVO	DESCRIPCIÓN CULTIVO	S/R	G.PAGO	PEND. MEDIA (%)	SUP. ADMISIBLE (ha)	SUP. COMPROM. (ha)	SUP. AJUSTADA COMPR.(1) (ha)	SUP. CONV. SIGPAC (ha)	SUP. CERTIF. (ha)	SUP. CAMPO (ha)	SUP. CAMPO DETER. CULT. DECLARADO (ha)	SUP. DEC. REDUCIDA (ha)	SUP. RESUELTA (ha)
170000006164554	41-037-004-00020-010	62000	PASTOS PERMANENTES DE 5 O MAS AÑOS-SIN VARIEDAD	S	428	31,00	1,13	1,13	1,13		1,51			1,13	1,13
170000006164555	41-037-004-00020-009	62000	PASTOS PERMANENTES DE 5 O MAS AÑOS-SIN VARIEDAD	S	428	38,40	0,15	0,15	0,15		0,20			0,15	0,15
170000006164559	41-068-034-00036-002	62000	PASTOS PERMANENTES DE 5 O MAS AÑOS-SIN VARIEDAD	S	428	37,70	0,13	0,13	0,13		0,15			0,13	0,13
170000006164562	41-037-004-00003-002	62000	PASTOS PERMANENTES DE 5 O MAS AÑOS-SIN VARIEDAD	S	428	40,80	5,46	5,46	5,46		7,28			5,46	5,46
170000006164563	41-037-004-00008-010	62000	PASTOS PERMANENTES DE 5 O MAS AÑOS-SIN VARIEDAD	S	428	30,10	0,36	0,36	0,36		0,42			0,36	0,36
170000006164564	41-068-035-00029-002	62000	PASTOS PERMANENTES DE 5 O MAS AÑOS-SIN VARIEDAD	S	428	32,90	1,20	1,20	1,20		1,85			1,20	1,20
170000006164568	41-037-004-00025-005	62000	PASTOS PERMANENTES DE 5 O MAS AÑOS-SIN VARIEDAD	S	428	16,10	0,13	0,13	0,13		0,13			0,13	0,13
170000006164570	41-037-004-00025-001	62000	PASTOS PERMANENTES DE 5 O MAS AÑOS-SIN VARIEDAD	S	428	49,20	0,42	0,42	0,42		0,42			0,42	0,42
170000006164571	41-037-004-00025-004	62000	PASTOS PERMANENTES DE 5 O MAS AÑOS-SIN VARIEDAD	S	428	27,70	0,56	0,56	0,56		0,56			0,56	0,56
170000006164572	41-068-035-00027-001	62000	PASTOS PERMANENTES DE 5 O MAS AÑOS-SIN VARIEDAD	S	428	47,00	1,24	1,24	1,24		1,24			1,24	1,24
170000006164573	41-037-004-00023-001	62000	PASTOS PERMANENTES DE 5 O MAS AÑOS-SIN VARIEDAD	S	428	11,90	0,38	0,38	0,38		0,38			0,38	0,38
170000006164574	41-037-004-00024-001	62000	PASTOS PERMANENTES DE 5 O MAS AÑOS-SIN VARIEDAD	S	428	11,80	0,34	0,34	0,34		0,34			0,34	0,34
170000006164586	41-068-036-00024-003	62000	PASTOS PERMANENTES DE 5 O MAS AÑOS-SIN VARIEDAD	S	428	55,60	1,04	1,04	1,04		2,30			1,04	1,04
170000006164592	41-068-036-00024-002	62000	PASTOS PERMANENTES DE 5 O MAS AÑOS-SIN VARIEDAD	S	428	40,30	0,10	0,10	0,10		0,18			0,10	0,10
170000006164594	41-068-035-00012-001	62000	PASTOS PERMANENTES DE 5 O MAS AÑOS-SIN VARIEDAD	S	428	33,50	0,46	0,46	0,46		1,02			0,46	0,46
170000006164598	41-068-034-00036-003	62000	PASTOS PERMANENTES DE 5 O MAS AÑOS-SIN VARIEDAD	S	428	23,10	0,18	0,18	0,18		0,21			0,18	0,18
170000006164599	41-068-034-00008-010	62000	PASTOS PERMANENTES DE 5 O MAS AÑOS-SIN VARIEDAD	S	428	26,00	0,79	0,79	0,79		0,79			0,79	0,79
170000006164602	41-068-034-00008-009	62000	PASTOS PERMANENTES DE 5 O MAS AÑOS-SIN VARIEDAD	S	428	17,50	0,62	0,62	0,62		0,62			0,62	0,62
170000006164604	41-068-034-00008-006	62000	PASTOS PERMANENTES DE 5 O MAS AÑOS-SIN VARIEDAD	S	428	12,00	0,24	0,24	0,24		0,28			0,24	0,24
170000006164606	41-068-035-00028-002	62000	PASTOS PERMANENTES DE 5 O MAS AÑOS-SIN VARIEDAD	S	428	37,80	1,39	1,39	1,39		1,64			1,39	1,39
170000006164607	41-068-035-00010-008	62000	PASTOS PERMANENTES DE 5 O MAS AÑOS-SIN VARIEDAD	S	428	27,60	1,33	1,33	1,33		1,77			1,33	1,33
170000006164608	41-068-034-00035-002	62000	PASTOS PERMANENTES DE 5 O MAS AÑOS-SIN VARIEDAD	S	428	48,40	1,36	1,36	1,36		1,60			1,36	1,36
170000006164610	41-068-035-00012-003	62000	PASTOS PERMANENTES DE 5 O MAS AÑOS-SIN VARIEDAD	S	428	18,70	0,15	0,15	0,15		0,28			0,15	0,15
170000006164612	41-068-034-00008-011	62000	PASTOS PERMANENTES DE 5 O MAS AÑOS-SIN VARIEDAD	S	428	20,80	2,29	2,29	2,29		2,29			2,29	2,29
170000006164614	41-068-034-00008-008	62000	PASTOS PERMANENTES DE 5 O MAS AÑOS-SIN VARIEDAD	S	428	10,30	0,29	0,29	0,29		0,29			0,29	0,29
170000006164616	41-068-034-00008-004	62000	PASTOS PERMANENTES DE 5 O MAS AÑOS-SIN VARIEDAD	S	428	9,40	0,17	0,17	0,17		0,20			0,17	0,17
170000006164618	41-068-034-00008-001	62000	PASTOS PERMANENTES DE 5 O MAS AÑOS-SIN VARIEDAD	S	428	22,50	0,30	0,30	0,30		0,30			0,30	0,30
170000006164619	41-068-034-00008-007	62000	PASTOS PERMANENTES DE 5 O MAS AÑOS-SIN VARIEDAD	S	428	23,60	0,36	0,36	0,36		0,36			0,36	0,36
170000006164634	41-037-004-00020-002	62000	PASTOS PERMANENTES DE 5 O MAS AÑOS-SIN VARIEDAD	S	428	36,80	0,28	0,28	0,28		0,28			0,28	0,28
170000006164635	41-037-004-00020-003	62000	PASTOS PERMANENTES DE 5 O MAS AÑOS-SIN VARIEDAD	S	428	43,00	2,07	2,07	2,07		2,44			2,07	2,07
170000006164636	41-037-004-00020-004	62000	PASTOS PERMANENTES DE 5 O MAS AÑOS-SIN VARIEDAD	S	428	36,90	5,98	5,98	5,98		7,04			5,98	5,98
170000006164637	41-068-034-00035-003	62000	PASTOS PERMANENTES DE 5 O MAS AÑOS-SIN VARIEDAD	S	428	37,80	28,71	28,71	28,71		33,78			28,71	28,71
170000006164638	41-037-004-00013-005	62000	PASTOS PERMANENTES DE 5 O MAS AÑOS-SIN VARIEDAD	S	428	46,70	7,19	7,19	7,19		7,19			7,19	7,19
170000006164639	41-037-004-00013-006	62000	PASTOS PERMANENTES DE 5 O MAS AÑOS-SIN VARIEDAD	S	428	51,90	0,47	0,47	0,47		0,73			0,47	0,47
170000006164640	41-037-004-00017-002	62000	PASTOS PERMANENTES DE 5 O MAS AÑOS-SIN VARIEDAD	S	428	9,00	0,02	0,02	0,02		0,02			0,02	0,02
170000006164641	41-037-004-00018-001	62000	PASTOS PERMANENTES DE 5 O MAS AÑOS-SIN VARIEDAD	S	428	39,80	1,67	1,67	1,67		2,22			1,67	1,67
170000006164643	41-037-004-00010-007	62000	PASTOS PERMANENTES DE 5 O MAS AÑOS-SIN VARIEDAD	S	428	24,90	0,12	0,12	0,12		0,12			0,12	0,12
170000006164644	41-037-004-00011-001	62000	PASTOS PERMANENTES DE 5 O MAS AÑOS-SIN VARIEDAD	S	428	37,70	2,36	2,36	2,36		2,36			2,36	2,36
170000006164645	41-037-004-00013-004	62000	PASTOS PERMANENTES DE 5 O MAS AÑOS-SIN VARIEDAD	S	428	19,70	0,05	0,05	0,05		0,06			0,05	0,05
170000006164646	41-037-004-00009-001	62000	PASTOS PERMANENTES DE 5 O MAS AÑOS-SIN VARIEDAD	S	428	33,70	2,54	2,54	2,54		3,91			2,54	2,54
170000006164647	41-037-004-00008-006	62000	PASTOS PERMANENTES DE 5 O MAS AÑOS-SIN VARIEDAD	S	428	39,00	0,59	0,59	0,59		0,78			0,59	0,59
170000006164648	41-037-004-00010-004	62000	PASTOS PERMANENTES DE 5 O MAS AÑOS-SIN VARIEDAD	S	428	46,90	2,96	2,96	2,96		3,94			2,96	2,96
170000006164649	41-037-004-00010-003	62000	PASTOS PERMANENTES DE 5 O MAS AÑOS-SIN VARIEDAD	S	428	37,80	3,38	3,38	3,38		5,20			3,38	3,38
170000006164650	41-037-005-00014-001	62000	PASTOS PERMANENTES DE 5 O MAS AÑOS-SIN VARIEDAD	S	428	37,00	0,15	0,15	0,15		0,23			0,15	0,15
170000006164651	41-037-005-00014-003	62000	PASTOS PERMANENTES DE 5 O MAS AÑOS-SIN VARIEDAD	S	428	27,70	0,16	0,16	0,16		0,16			0,16	0,16
170000006164654	41-037-005-00007-003	62000	PASTOS PERMANENTES DE 5 O MAS AÑOS-SIN VARIEDAD	S	428	31,60	0,14	0,14	0,14		0,17			0,14	0,14
170000006164655	41-037-005-00008-002	62000	PASTOS PERMANENTES DE 5 O MAS AÑOS-SIN VARIEDAD	S	428	38,00	0,47	0,47	0,47		0,55			0,47	0,47
170000006164656	41-037-005-00008-003	62000	PASTOS PERMANENTES DE 5 O MAS AÑOS-SIN VARIEDAD	S	428	30,70	0,09	0,09	0,09		0,11			0,09	0,09
170000006164658	41-037-005-00007-001	62000	PASTOS PERMANENTES DE 5 O MAS AÑOS-SIN VARIEDAD	S	428	29,70	0,80	0,80	0,80		1,06			0,80	0,80
170000006164660	41-037-004-00008-005	62000	PASTOS PERMANENTES DE 5 O MAS AÑOS-SIN VARIEDAD	S	428	50,50	0,77	0,77	0,77		1,18			0,77	0,77
170000006164661	41-037-004-00009-003	62000	PASTOS PERMANENTES DE 5 O MAS AÑOS-SIN VARIEDAD	S	428	33,30	0,08	0,08	0,08		0,13			0,08	0,08
170000006164662	41-037-004-00008-001	62000	PASTOS PERMANENTES DE 5 O MAS AÑOS-SIN VARIEDAD	S	428	40,10	0,07	0,07	0,07		0,07			0,07	0,07
170000006164663	41-037-004-00008-011	62000	PASTOS PERMANENTES DE 5 O MAS AÑOS-SIN VARIEDAD	S	428	19,50	0,05	0,05	0,05		0,05			0,05	0,05

(1) Superficie declarada admisible ajustada con la superficie comprometida.  
(2) Factor de penalización valorando el alcance para el tipo de compromiso.

Puede verificar la integridad de una copia de este documento mediante la lectura del código QR adjunto o mediante el acceso a la dirección <https://ws050.juntadeandalucia.es/verificarFirma> indicando el código de VERIFICACIÓN

FIRMADO POR

RAQUEL MARIA ESPIN CRESPO

18/12/2024

VERIFICACIÓN

Pk2jmUCNT2ZVULXR6LZ4ED5BQV9F2A

PÁG. 714/2017



**INCIDENCIAS****INCIDENCIA DESCRIPCIÓN**

- 100402 Recinto solicitado no forma parte de ningún organismo de control autorizado para la producción ecológica en Andalucía o fecha de inscripción posterior al plazo establecido ( Anexo I. Criterios de Subvencionabilidad. Orden 28 de marzo de 2023 ).  
Ref:170000006164623 Recinto:41-037-024-00007-00002 Cultivo:62000 PASTOS PERMANENTES DE 5 O MAS AÑOS-SIN VARIEDAD Secano  
Ref:170000006164617 Recinto:41-037-024-00007-00003 Cultivo:62000 PASTOS PERMANENTES DE 5 O MAS AÑOS-SIN VARIEDAD Secano
- 100407 Explotación solicitada no forma parte de ningún organismo de control autorizado para la producción ecológica en Andalucía o fecha de inscripción posterior al plazo establecido ( Anexo I. Criterios de Subvencionabilidad. Orden 28 de marzo de 2023 ).  
Explotación:ES41068000077 Especie:PORCINO
- 100411 Recinto no admisible por no estar asociado en SIGGAN a una explotación ganadera ( Artículo 10 de la Orden de 28 de marzo de 2023 ).  
Ref:4208799 Recinto:41-068-035-00026-00002 Cultivo:62000 PASTOS PERMANENTES DE 5 O MAS AÑOS-SIN VARIEDAD Secano
- 100421 Recinto declarado por error para una operación de la 6503, que se ha corregido de oficio marcando la operación correcta, de acuerdo con la fecha de inscripción del recinto en la producción ecológica.  
Ref:170000006164589 Recinto:41-037-005-00008-00006 Cultivo:41095 HABAS-PROTHABAT 69 Secano  
Ref:170000006164632 Recinto:41-037-005-00013-00001 Cultivo:41095 HABAS-PROTHABAT 69 Secano
- 100424 Solicita recinto que no está comprometido para la operación.  
Ref:170000006164623 Recinto:41-037-024-00007-00002 Cultivo:62000 PASTOS PERMANENTES DE 5 O MAS AÑOS-SIN VARIEDAD Secano  
Ref:170000006164617 Recinto:41-037-024-00007-00003 Cultivo:62000 PASTOS PERMANENTES DE 5 O MAS AÑOS-SIN VARIEDAD Secano  
Ref:4208799 Recinto:41-068-035-00026-00002 Cultivo:62000 PASTOS PERMANENTES DE 5 O MAS AÑOS-SIN VARIEDAD Secano

**Datos considerados para el Cálculo de la Carga Ganadera mínima y máxima del expediente**

Explotación	Especie	Inscrito en Sipea y Admisible	Ugm Calculada para CG Mínima	Ugm Calculada para CG Máxima
ES41068000077	BOVINA	SI	75,28	75,28
ES41068000077	PORCINO	NO	0,00	1,00
			75,28	76,28

Superficie determinada para Cálculo Carga Ganadera Mínima: 108,54 ha

Superficie determinada para Cálculo Carga Ganadera Máxima: 111,14 ha

Carga Ganadera Mínima Expediente: 0,69 ugm/ha

Carga Ganadera Máxima Expediente: 0,69 ugm/ha

**Recintos Determinados para el Cálculo de Garga Ganadera Mínima**

REF.	REFERENCIA SIGPAC	CULTIVO	DESCRIPCIÓN CULTIVO	S/R	SUP. RESUELTA (ha)
-1505936	41-037-005-00015-00001	62000	PASTOS PERMANENTES DE 5 O MAS AÑOS-SIN VARIEDAD	S	0,20
-1080919	41-037-004-00013-00007	62000	PASTOS PERMANENTES DE 5 O MAS AÑOS-SIN VARIEDAD	S	8,01
-1080301	41-068-035-00026-00001	62000	PASTOS PERMANENTES DE 5 O MAS AÑOS-SIN VARIEDAD	S	1,42
-1079781	41-068-035-00012-00005	62000	PASTOS PERMANENTES DE 5 O MAS AÑOS-SIN VARIEDAD	S	0,05
-1036267	41-068-034-00008-00021	62000	PASTOS PERMANENTES DE 5 O MAS AÑOS-SIN VARIEDAD	S	0,05
-1036257	41-037-004-00021-00004	62000	PASTOS PERMANENTES DE 5 O MAS AÑOS-SIN VARIEDAD	S	0,55
-1036256	41-037-004-00020-00016	62000	PASTOS PERMANENTES DE 5 O MAS AÑOS-SIN VARIEDAD	S	0,01
-1036253	41-037-004-00020-00007	62000	PASTOS PERMANENTES DE 5 O MAS AÑOS-SIN VARIEDAD	S	0,13
-1036251	41-037-004-00018-00004	62000	PASTOS PERMANENTES DE 5 O MAS AÑOS-SIN VARIEDAD	S	0,01
-1036238	41-037-004-00008-00020	62000	PASTOS PERMANENTES DE 5 O MAS AÑOS-SIN VARIEDAD	S	0,08
-1036237	41-037-004-00008-00017	62000	PASTOS PERMANENTES DE 5 O MAS AÑOS-SIN VARIEDAD	S	0,10
-761971	41-037-004-00012-00005	62000	PASTOS PERMANENTES DE 5 O MAS AÑOS-SIN VARIEDAD	S	0,29
-761970	41-037-004-00012-00001	62000	PASTOS PERMANENTES DE 5 O MAS AÑOS-SIN VARIEDAD	S	2,01
-731007	41-037-004-00021-00002	62000	PASTOS PERMANENTES DE 5 O MAS AÑOS-SIN VARIEDAD	S	0,26

(1) Superficie declarada admisible ajustada con la superficie comprometida.  
(2) Factor de penalización valorando el alcance para el tipo de compromiso.Puede verificar la integridad de una copia de este documento mediante la lectura del código QR adjunto o mediante el acceso a la dirección <https://ws050.juntadeandalucia.es/verificarFirma> indicando el código de VERIFICACIÓN

FIRMADO POR

RAQUEL MARIA ESPIN CRESPO

18/12/2024

VERIFICACIÓN

Pk2jmUCNT2ZVULXR6LZ4ED5BQV9F2A

PÁG. 715/2017





**Datos considerados para el Cálculo de la Carga Ganadera mínima y máxima del expediente****Recintos Determinados para el Cálculo de Garga Ganadera Mínima**

REF.	REFERENCIA SIGPAC	CULTIVO	DESCRIPCIÓN CULTIVO	SUP.	
				S/R	RESUELTA (ha)
-125022	41-037-004-00010-00005	62000	PASTOS PERMANENTES DE 5 O MAS AÑOS-SIN VARIEDAD	S	3,26
-124807	41-037-005-00012-00002	62000	PASTOS PERMANENTES DE 5 O MAS AÑOS-SIN VARIEDAD	S	0,65
-124577	41-068-035-00011-00004	62000	PASTOS PERMANENTES DE 5 O MAS AÑOS-SIN VARIEDAD	S	3,73
4208799	41-068-035-00026-00002	62000	PASTOS PERMANENTES DE 5 O MAS AÑOS-SIN VARIEDAD	S	0,56
6850977	41-068-034-00036-00004	62000	PASTOS PERMANENTES DE 5 O MAS AÑOS-SIN VARIEDAD	S	0,09
1700000006164544	41-037-004-00020-00012	62000	PASTOS PERMANENTES DE 5 O MAS AÑOS-SIN VARIEDAD	S	0,78
1700000006164545	41-037-004-00020-00011	62000	PASTOS PERMANENTES DE 5 O MAS AÑOS-SIN VARIEDAD	S	0,14
1700000006164546	41-037-004-00022-00004	62000	PASTOS PERMANENTES DE 5 O MAS AÑOS-SIN VARIEDAD	S	0,09
1700000006164547	41-037-004-00022-00003	62000	PASTOS PERMANENTES DE 5 O MAS AÑOS-SIN VARIEDAD	S	0,10
1700000006164548	41-068-034-00035-00001	62000	PASTOS PERMANENTES DE 5 O MAS AÑOS-SIN VARIEDAD	S	0,38
1700000006164549	41-037-004-00022-00002	62000	PASTOS PERMANENTES DE 5 O MAS AÑOS-SIN VARIEDAD	S	0,22
1700000006164550	41-068-035-00013-00001	62000	PASTOS PERMANENTES DE 5 O MAS AÑOS-SIN VARIEDAD	S	0,56
1700000006164551	41-037-004-00008-00003	62000	PASTOS PERMANENTES DE 5 O MAS AÑOS-SIN VARIEDAD	S	1,07
1700000006164554	41-037-004-00020-00010	62000	PASTOS PERMANENTES DE 5 O MAS AÑOS-SIN VARIEDAD	S	1,13
1700000006164555	41-037-004-00020-00009	62000	PASTOS PERMANENTES DE 5 O MAS AÑOS-SIN VARIEDAD	S	0,15
1700000006164559	41-068-034-00036-00002	62000	PASTOS PERMANENTES DE 5 O MAS AÑOS-SIN VARIEDAD	S	0,13
1700000006164562	41-037-004-00003-00002	62000	PASTOS PERMANENTES DE 5 O MAS AÑOS-SIN VARIEDAD	S	5,46
1700000006164563	41-037-004-00008-00010	62000	PASTOS PERMANENTES DE 5 O MAS AÑOS-SIN VARIEDAD	S	0,36
1700000006164564	41-068-035-00029-00002	62000	PASTOS PERMANENTES DE 5 O MAS AÑOS-SIN VARIEDAD	S	1,20
1700000006164568	41-037-004-00025-00005	62000	PASTOS PERMANENTES DE 5 O MAS AÑOS-SIN VARIEDAD	S	0,13
1700000006164570	41-037-004-00025-00001	62000	PASTOS PERMANENTES DE 5 O MAS AÑOS-SIN VARIEDAD	S	0,42
1700000006164571	41-037-004-00025-00004	62000	PASTOS PERMANENTES DE 5 O MAS AÑOS-SIN VARIEDAD	S	0,56
1700000006164572	41-068-035-00027-00001	62000	PASTOS PERMANENTES DE 5 O MAS AÑOS-SIN VARIEDAD	S	1,24
1700000006164573	41-037-004-00023-00001	62000	PASTOS PERMANENTES DE 5 O MAS AÑOS-SIN VARIEDAD	S	0,38
1700000006164574	41-037-004-00024-00001	62000	PASTOS PERMANENTES DE 5 O MAS AÑOS-SIN VARIEDAD	S	0,34
1700000006164586	41-068-036-00024-00003	62000	PASTOS PERMANENTES DE 5 O MAS AÑOS-SIN VARIEDAD	S	1,04
1700000006164592	41-068-036-00024-00002	62000	PASTOS PERMANENTES DE 5 O MAS AÑOS-SIN VARIEDAD	S	0,10
1700000006164594	41-068-035-00012-00001	62000	PASTOS PERMANENTES DE 5 O MAS AÑOS-SIN VARIEDAD	S	0,46
1700000006164598	41-068-034-00036-00003	62000	PASTOS PERMANENTES DE 5 O MAS AÑOS-SIN VARIEDAD	S	0,18
1700000006164599	41-068-034-00008-00010	62000	PASTOS PERMANENTES DE 5 O MAS AÑOS-SIN VARIEDAD	S	0,79
1700000006164602	41-068-034-00008-00009	62000	PASTOS PERMANENTES DE 5 O MAS AÑOS-SIN VARIEDAD	S	0,62
1700000006164604	41-068-034-00008-00006	62000	PASTOS PERMANENTES DE 5 O MAS AÑOS-SIN VARIEDAD	S	0,24
1700000006164606	41-068-035-00028-00002	62000	PASTOS PERMANENTES DE 5 O MAS AÑOS-SIN VARIEDAD	S	1,39
1700000006164607	41-068-035-00010-00008	62000	PASTOS PERMANENTES DE 5 O MAS AÑOS-SIN VARIEDAD	S	1,33
1700000006164608	41-068-034-00035-00002	62000	PASTOS PERMANENTES DE 5 O MAS AÑOS-SIN VARIEDAD	S	1,36
1700000006164610	41-068-035-00012-00003	62000	PASTOS PERMANENTES DE 5 O MAS AÑOS-SIN VARIEDAD	S	0,15

(1) Superficie declarada admisible ajustada con la superficie comprometida.  
(2) Factor de penalización valorando el alcance para el tipo de compromiso.

Puede verificar la integridad de una copia de este documento mediante la lectura del código QR adjunto o mediante el acceso a la dirección <https://ws050.juntadeandalucia.es/verificarFirma> indicando el código de VERIFICACIÓN

FIRMADO POR	RAQUEL MARIA ESPIN CRESPO	18/12/2024
VERIFICACIÓN	Pk2jmUCNT2ZVULXR6LZ4ED5BQV9F2A	PÁG. 716/2017





**Datos considerados para el Cálculo de la Carga Ganadera mínima y máxima del expediente****Recintos Determinados para el Cálculo de Garga Ganadera Mínima**

REF.	REFERENCIA SIGPAC	CULTIVO	DESCRIPCIÓN CULTIVO	S/R	SUP.
					RESUELTA (ha)
1700000006164612	41-068-034-00008-00011	62000	PASTOS PERMANENTES DE 5 O MAS AÑOS-SIN VARIEDAD	S	2,29
1700000006164614	41-068-034-00008-00008	62000	PASTOS PERMANENTES DE 5 O MAS AÑOS-SIN VARIEDAD	S	0,29
1700000006164616	41-068-034-00008-00004	62000	PASTOS PERMANENTES DE 5 O MAS AÑOS-SIN VARIEDAD	S	0,17
1700000006164618	41-068-034-00008-00001	62000	PASTOS PERMANENTES DE 5 O MAS AÑOS-SIN VARIEDAD	S	0,30
1700000006164619	41-068-034-00008-00007	62000	PASTOS PERMANENTES DE 5 O MAS AÑOS-SIN VARIEDAD	S	0,36
1700000006164634	41-037-004-00020-00002	62000	PASTOS PERMANENTES DE 5 O MAS AÑOS-SIN VARIEDAD	S	0,28
1700000006164635	41-037-004-00020-00003	62000	PASTOS PERMANENTES DE 5 O MAS AÑOS-SIN VARIEDAD	S	2,07
1700000006164636	41-037-004-00020-00004	62000	PASTOS PERMANENTES DE 5 O MAS AÑOS-SIN VARIEDAD	S	5,98
1700000006164637	41-068-034-00035-00003	62000	PASTOS PERMANENTES DE 5 O MAS AÑOS-SIN VARIEDAD	S	28,71
1700000006164638	41-037-004-00013-00005	62000	PASTOS PERMANENTES DE 5 O MAS AÑOS-SIN VARIEDAD	S	7,19
1700000006164639	41-037-004-00013-00006	62000	PASTOS PERMANENTES DE 5 O MAS AÑOS-SIN VARIEDAD	S	0,47
1700000006164640	41-037-004-00017-00002	62000	PASTOS PERMANENTES DE 5 O MAS AÑOS-SIN VARIEDAD	S	0,02
1700000006164641	41-037-004-00018-00001	62000	PASTOS PERMANENTES DE 5 O MAS AÑOS-SIN VARIEDAD	S	1,67
1700000006164643	41-037-004-00010-00007	62000	PASTOS PERMANENTES DE 5 O MAS AÑOS-SIN VARIEDAD	S	0,12
1700000006164644	41-037-004-00011-00001	62000	PASTOS PERMANENTES DE 5 O MAS AÑOS-SIN VARIEDAD	S	2,36
1700000006164645	41-037-004-00013-00004	62000	PASTOS PERMANENTES DE 5 O MAS AÑOS-SIN VARIEDAD	S	0,05
1700000006164646	41-037-004-00009-00001	62000	PASTOS PERMANENTES DE 5 O MAS AÑOS-SIN VARIEDAD	S	2,54
1700000006164647	41-037-004-00008-00006	62000	PASTOS PERMANENTES DE 5 O MAS AÑOS-SIN VARIEDAD	S	0,59
1700000006164648	41-037-004-00010-00004	62000	PASTOS PERMANENTES DE 5 O MAS AÑOS-SIN VARIEDAD	S	2,96
1700000006164649	41-037-004-00010-00003	62000	PASTOS PERMANENTES DE 5 O MAS AÑOS-SIN VARIEDAD	S	3,38
1700000006164650	41-037-005-00014-00001	62000	PASTOS PERMANENTES DE 5 O MAS AÑOS-SIN VARIEDAD	S	0,15
1700000006164651	41-037-005-00014-00003	62000	PASTOS PERMANENTES DE 5 O MAS AÑOS-SIN VARIEDAD	S	0,16
1700000006164654	41-037-005-00007-00003	62000	PASTOS PERMANENTES DE 5 O MAS AÑOS-SIN VARIEDAD	S	0,14
1700000006164655	41-037-005-00008-00002	62000	PASTOS PERMANENTES DE 5 O MAS AÑOS-SIN VARIEDAD	S	0,47
1700000006164656	41-037-005-00008-00003	62000	PASTOS PERMANENTES DE 5 O MAS AÑOS-SIN VARIEDAD	S	0,09
1700000006164658	41-037-005-00007-00001	62000	PASTOS PERMANENTES DE 5 O MAS AÑOS-SIN VARIEDAD	S	0,80
1700000006164660	41-037-004-00008-00005	62000	PASTOS PERMANENTES DE 5 O MAS AÑOS-SIN VARIEDAD	S	0,77
1700000006164661	41-037-004-00009-00003	62000	PASTOS PERMANENTES DE 5 O MAS AÑOS-SIN VARIEDAD	S	0,08
1700000006164662	41-037-004-00008-00001	62000	PASTOS PERMANENTES DE 5 O MAS AÑOS-SIN VARIEDAD	S	0,07
1700000006164663	41-037-004-00008-00011	62000	PASTOS PERMANENTES DE 5 O MAS AÑOS-SIN VARIEDAD	S	0,05

**Recintos Determinados para el Cálculo de Garga Ganadera Máxima**

REF.	REFERENCIA SIGPAC	CULTIVO	DESCRIPCIÓN CULTIVO	S/R	SUP.
					RESUELTA (ha)
-1505936	41-037-005-00015-00001	62000	PASTOS PERMANENTES DE 5 O MAS AÑOS-SIN VARIEDAD	S	0,20
-1080919	41-037-004-00013-00007	62000	PASTOS PERMANENTES DE 5 O MAS AÑOS-SIN VARIEDAD	S	8,01
-1080301	41-068-035-00026-00001	62000	PASTOS PERMANENTES DE 5 O MAS AÑOS-SIN VARIEDAD	S	1,42
-1079781	41-068-035-00012-00005	62000	PASTOS PERMANENTES DE 5 O MAS AÑOS-SIN VARIEDAD	S	0,05

(1) Superficie declarada admisible ajustada con la superficie comprometida.  
(2) Factor de penalización valorando el alcance para el tipo de compromiso.

Puede verificar la integridad de una copia de este documento mediante la lectura del código QR adjunto o mediante el acceso a la dirección <https://ws050.juntadeandalucia.es/verificarFirma> indicando el código de VERIFICACIÓN

FIRMADO POR	RAQUEL MARIA ESPIN CRESPO	18/12/2024
VERIFICACIÓN	Pk2jmUCNT2ZVULXR6LZ4ED5BQV9F2A	PÁG. 717/2017



**Datos considerados para el Cálculo de la Carga Ganadera mínima y máxima del expediente****Recintos Determinados para el Cálculo de Garga Ganadera Máxima**

REF.	REFERENCIA SIGPAC	CULTIVO	DESCRIPCIÓN CULTIVO	SUP.	
				S/R	RESUELTA (ha)
-1036267	41-068-034-00008-00021	62000	PASTOS PERMANENTES DE 5 O MAS AÑOS-SIN VARIEDAD	S	0,05
-1036257	41-037-004-00021-00004	62000	PASTOS PERMANENTES DE 5 O MAS AÑOS-SIN VARIEDAD	S	0,55
-1036256	41-037-004-00020-00016	62000	PASTOS PERMANENTES DE 5 O MAS AÑOS-SIN VARIEDAD	S	0,01
-1036253	41-037-004-00020-00007	62000	PASTOS PERMANENTES DE 5 O MAS AÑOS-SIN VARIEDAD	S	0,13
-1036251	41-037-004-00018-00004	62000	PASTOS PERMANENTES DE 5 O MAS AÑOS-SIN VARIEDAD	S	0,01
-1036238	41-037-004-00008-00020	62000	PASTOS PERMANENTES DE 5 O MAS AÑOS-SIN VARIEDAD	S	0,08
-1036237	41-037-004-00008-00017	62000	PASTOS PERMANENTES DE 5 O MAS AÑOS-SIN VARIEDAD	S	0,10
-1036235	11-017-003-00011-00004	62000	PASTOS PERMANENTES DE 5 O MAS AÑOS-SIN VARIEDAD	S	0,03
-1036234	11-017-002-00002-00007	62000	PASTOS PERMANENTES DE 5 O MAS AÑOS-SIN VARIEDAD	S	0,03
-1036233	11-017-002-00002-00006	62000	PASTOS PERMANENTES DE 5 O MAS AÑOS-SIN VARIEDAD	S	0,04
-761971	41-037-004-00012-00005	62000	PASTOS PERMANENTES DE 5 O MAS AÑOS-SIN VARIEDAD	S	0,29
-761970	41-037-004-00012-00001	62000	PASTOS PERMANENTES DE 5 O MAS AÑOS-SIN VARIEDAD	S	2,01
-731007	41-037-004-00021-00002	62000	PASTOS PERMANENTES DE 5 O MAS AÑOS-SIN VARIEDAD	S	0,26
-125022	41-037-004-00010-00005	62000	PASTOS PERMANENTES DE 5 O MAS AÑOS-SIN VARIEDAD	S	3,26
-124807	41-037-005-00012-00002	62000	PASTOS PERMANENTES DE 5 O MAS AÑOS-SIN VARIEDAD	S	0,65
-124577	41-068-035-00011-00004	62000	PASTOS PERMANENTES DE 5 O MAS AÑOS-SIN VARIEDAD	S	3,73
4208799	41-068-035-00026-00002	62000	PASTOS PERMANENTES DE 5 O MAS AÑOS-SIN VARIEDAD	S	0,56
6850977	41-068-034-00036-00004	62000	PASTOS PERMANENTES DE 5 O MAS AÑOS-SIN VARIEDAD	S	0,09
6850982	41-068-034-00033-00001	62000	PASTOS PERMANENTES DE 5 O MAS AÑOS-SIN VARIEDAD	S	0,32
1700000006164543	11-017-002-00002-00001	62000	PASTOS PERMANENTES DE 5 O MAS AÑOS-SIN VARIEDAD	S	1,11
1700000006164544	41-037-004-00020-00012	62000	PASTOS PERMANENTES DE 5 O MAS AÑOS-SIN VARIEDAD	S	0,78
1700000006164545	41-037-004-00020-00011	62000	PASTOS PERMANENTES DE 5 O MAS AÑOS-SIN VARIEDAD	S	0,14
1700000006164546	41-037-004-00022-00004	62000	PASTOS PERMANENTES DE 5 O MAS AÑOS-SIN VARIEDAD	S	0,09
1700000006164547	41-037-004-00022-00003	62000	PASTOS PERMANENTES DE 5 O MAS AÑOS-SIN VARIEDAD	S	0,10
1700000006164548	41-068-034-00035-00001	62000	PASTOS PERMANENTES DE 5 O MAS AÑOS-SIN VARIEDAD	S	0,38
1700000006164549	41-037-004-00022-00002	62000	PASTOS PERMANENTES DE 5 O MAS AÑOS-SIN VARIEDAD	S	0,22
1700000006164550	41-068-035-00013-00001	62000	PASTOS PERMANENTES DE 5 O MAS AÑOS-SIN VARIEDAD	S	0,56
1700000006164551	41-037-004-00008-00003	62000	PASTOS PERMANENTES DE 5 O MAS AÑOS-SIN VARIEDAD	S	1,07
1700000006164554	41-037-004-00020-00010	62000	PASTOS PERMANENTES DE 5 O MAS AÑOS-SIN VARIEDAD	S	1,13
1700000006164555	41-037-004-00020-00009	62000	PASTOS PERMANENTES DE 5 O MAS AÑOS-SIN VARIEDAD	S	0,15
1700000006164559	41-068-034-00036-00002	62000	PASTOS PERMANENTES DE 5 O MAS AÑOS-SIN VARIEDAD	S	0,13
1700000006164562	41-037-004-00003-00002	62000	PASTOS PERMANENTES DE 5 O MAS AÑOS-SIN VARIEDAD	S	5,46
1700000006164563	41-037-004-00008-00010	62000	PASTOS PERMANENTES DE 5 O MAS AÑOS-SIN VARIEDAD	S	0,36
1700000006164564	41-068-035-00029-00002	62000	PASTOS PERMANENTES DE 5 O MAS AÑOS-SIN VARIEDAD	S	1,20
1700000006164565	11-017-002-00002-00003	62000	PASTOS PERMANENTES DE 5 O MAS AÑOS-SIN VARIEDAD	S	0,46
1700000006164568	41-037-004-00025-00005	62000	PASTOS PERMANENTES DE 5 O MAS AÑOS-SIN VARIEDAD	S	0,13

(1) Superficie declarada admisible ajustada con la superficie comprometida.  
(2) Factor de penalización valorando el alcance para el tipo de compromiso.

Puede verificar la integridad de una copia de este documento mediante la lectura del código QR adjunto o mediante el acceso a la dirección <https://ws050.juntadeandalucia.es/verificarFirma> indicando el código de VERIFICACIÓN

FIRMADO POR

RAQUEL MARIA ESPIN CRESPO

18/12/2024

VERIFICACIÓN

Pk2jmUCNT2ZVULXR6LZ4ED5BQV9F2A

PÁG. 718/2017



**Datos considerados para el Cálculo de la Carga Ganadera mínima y máxima del expediente****Recintos Determinados para el Cálculo de Garga Ganadera Máxima**

REF.	REFERENCIA SIGPAC	CULTIVO	DESCRIPCIÓN CULTIVO	SUP.	
				S/R	RESUELTA (ha)
1700000006164570	41-037-004-00025-00001	62000	PASTOS PERMANENTES DE 5 O MAS AÑOS-SIN VARIEDAD	S	0,42
1700000006164571	41-037-004-00025-00004	62000	PASTOS PERMANENTES DE 5 O MAS AÑOS-SIN VARIEDAD	S	0,56
1700000006164572	41-068-035-00027-00001	62000	PASTOS PERMANENTES DE 5 O MAS AÑOS-SIN VARIEDAD	S	1,24
1700000006164573	41-037-004-00023-00001	62000	PASTOS PERMANENTES DE 5 O MAS AÑOS-SIN VARIEDAD	S	0,38
1700000006164574	41-037-004-00024-00001	62000	PASTOS PERMANENTES DE 5 O MAS AÑOS-SIN VARIEDAD	S	0,34
1700000006164586	41-068-036-00024-00003	62000	PASTOS PERMANENTES DE 5 O MAS AÑOS-SIN VARIEDAD	S	1,04
1700000006164587	11-017-002-00004-00001	62000	PASTOS PERMANENTES DE 5 O MAS AÑOS-SIN VARIEDAD	S	0,09
1700000006164592	41-068-036-00024-00002	62000	PASTOS PERMANENTES DE 5 O MAS AÑOS-SIN VARIEDAD	S	0,10
1700000006164594	41-068-035-00012-00001	62000	PASTOS PERMANENTES DE 5 O MAS AÑOS-SIN VARIEDAD	S	0,46
1700000006164598	41-068-034-00036-00003	62000	PASTOS PERMANENTES DE 5 O MAS AÑOS-SIN VARIEDAD	S	0,18
1700000006164599	41-068-034-00008-00010	62000	PASTOS PERMANENTES DE 5 O MAS AÑOS-SIN VARIEDAD	S	0,79
1700000006164602	41-068-034-00008-00009	62000	PASTOS PERMANENTES DE 5 O MAS AÑOS-SIN VARIEDAD	S	0,62
1700000006164604	41-068-034-00008-00006	62000	PASTOS PERMANENTES DE 5 O MAS AÑOS-SIN VARIEDAD	S	0,24
1700000006164606	41-068-035-00028-00002	62000	PASTOS PERMANENTES DE 5 O MAS AÑOS-SIN VARIEDAD	S	1,39
1700000006164607	41-068-035-00010-00008	62000	PASTOS PERMANENTES DE 5 O MAS AÑOS-SIN VARIEDAD	S	1,33
1700000006164608	41-068-034-00035-00002	62000	PASTOS PERMANENTES DE 5 O MAS AÑOS-SIN VARIEDAD	S	1,36
1700000006164610	41-068-035-00012-00003	62000	PASTOS PERMANENTES DE 5 O MAS AÑOS-SIN VARIEDAD	S	0,15
1700000006164612	41-068-034-00008-00011	62000	PASTOS PERMANENTES DE 5 O MAS AÑOS-SIN VARIEDAD	S	2,29
1700000006164614	41-068-034-00008-00008	62000	PASTOS PERMANENTES DE 5 O MAS AÑOS-SIN VARIEDAD	S	0,29
1700000006164616	41-068-034-00008-00004	62000	PASTOS PERMANENTES DE 5 O MAS AÑOS-SIN VARIEDAD	S	0,17
1700000006164617	41-037-024-00007-00003	62000	PASTOS PERMANENTES DE 5 O MAS AÑOS-SIN VARIEDAD	S	0,26
1700000006164618	41-068-034-00008-00001	62000	PASTOS PERMANENTES DE 5 O MAS AÑOS-SIN VARIEDAD	S	0,30
1700000006164619	41-068-034-00008-00007	62000	PASTOS PERMANENTES DE 5 O MAS AÑOS-SIN VARIEDAD	S	0,36
1700000006164623	41-037-024-00007-00002	62000	PASTOS PERMANENTES DE 5 O MAS AÑOS-SIN VARIEDAD	S	0,19
1700000006164634	41-037-004-00020-00002	62000	PASTOS PERMANENTES DE 5 O MAS AÑOS-SIN VARIEDAD	S	0,28
1700000006164635	41-037-004-00020-00003	62000	PASTOS PERMANENTES DE 5 O MAS AÑOS-SIN VARIEDAD	S	2,07
1700000006164636	41-037-004-00020-00004	62000	PASTOS PERMANENTES DE 5 O MAS AÑOS-SIN VARIEDAD	S	5,98
1700000006164637	41-068-034-00035-00003	62000	PASTOS PERMANENTES DE 5 O MAS AÑOS-SIN VARIEDAD	S	28,71
1700000006164638	41-037-004-00013-00005	62000	PASTOS PERMANENTES DE 5 O MAS AÑOS-SIN VARIEDAD	S	7,19
1700000006164639	41-037-004-00013-00006	62000	PASTOS PERMANENTES DE 5 O MAS AÑOS-SIN VARIEDAD	S	0,47
1700000006164640	41-037-004-00017-00002	62000	PASTOS PERMANENTES DE 5 O MAS AÑOS-SIN VARIEDAD	S	0,02
1700000006164641	41-037-004-00018-00001	62000	PASTOS PERMANENTES DE 5 O MAS AÑOS-SIN VARIEDAD	S	1,67
1700000006164643	41-037-004-00010-00007	62000	PASTOS PERMANENTES DE 5 O MAS AÑOS-SIN VARIEDAD	S	0,12
1700000006164644	41-037-004-00011-00001	62000	PASTOS PERMANENTES DE 5 O MAS AÑOS-SIN VARIEDAD	S	2,36
1700000006164645	41-037-004-00013-00004	62000	PASTOS PERMANENTES DE 5 O MAS AÑOS-SIN VARIEDAD	S	0,05
1700000006164646	41-037-004-00009-00001	62000	PASTOS PERMANENTES DE 5 O MAS AÑOS-SIN	S	2,54

(1) Superficie declarada admisible ajustada con la superficie comprometida.  
(2) Factor de penalización valorando el alcance para el tipo de compromiso.

Puede verificar la integridad de una copia de este documento mediante la lectura del código QR adjunto o mediante el acceso a la dirección <https://ws050.juntadeandalucia.es/verificarFirma> indicando el código de VERIFICACIÓN

FIRMADO POR

RAQUEL MARIA ESPIN CRESPO

18/12/2024

VERIFICACIÓN

Pk2jmUCNT2ZVULXR6LZ4ED5BQV9F2A

PÁG. 719/2017



**Datos considerados para el Cálculo de la Carga Ganadera mínima y máxima del expediente****Recintos Determinados para el Cálculo de Garga Ganadera Máxima**

REF.	REFERENCIA SIGPAC	CULTIVO	DESCRIPCIÓN CULTIVO	SUP.	
				S/R	RESUELTA (ha)
1700000006164647	41-037-004-00008-00006	62000	PASTOS PERMANENTES DE 5 O MAS AÑOS-SIN VARIEDAD	S	0,59
1700000006164648	41-037-004-00010-00004	62000	PASTOS PERMANENTES DE 5 O MAS AÑOS-SIN VARIEDAD	S	2,96
1700000006164649	41-037-004-00010-00003	62000	PASTOS PERMANENTES DE 5 O MAS AÑOS-SIN VARIEDAD	S	3,38
1700000006164650	41-037-005-00014-00001	62000	PASTOS PERMANENTES DE 5 O MAS AÑOS-SIN VARIEDAD	S	0,15
1700000006164651	41-037-005-00014-00003	62000	PASTOS PERMANENTES DE 5 O MAS AÑOS-SIN VARIEDAD	S	0,16
1700000006164654	41-037-005-00007-00003	62000	PASTOS PERMANENTES DE 5 O MAS AÑOS-SIN VARIEDAD	S	0,14
1700000006164655	41-037-005-00008-00002	62000	PASTOS PERMANENTES DE 5 O MAS AÑOS-SIN VARIEDAD	S	0,47
1700000006164656	41-037-005-00008-00003	62000	PASTOS PERMANENTES DE 5 O MAS AÑOS-SIN VARIEDAD	S	0,09
1700000006164658	41-037-005-00007-00001	62000	PASTOS PERMANENTES DE 5 O MAS AÑOS-SIN VARIEDAD	S	0,80
1700000006164659	11-017-002-00002-00004	62000	PASTOS PERMANENTES DE 5 O MAS AÑOS-SIN VARIEDAD	S	0,07
1700000006164660	41-037-004-00008-00005	62000	PASTOS PERMANENTES DE 5 O MAS AÑOS-SIN VARIEDAD	S	0,77
1700000006164661	41-037-004-00009-00003	62000	PASTOS PERMANENTES DE 5 O MAS AÑOS-SIN VARIEDAD	S	0,08
1700000006164662	41-037-004-00008-00001	62000	PASTOS PERMANENTES DE 5 O MAS AÑOS-SIN VARIEDAD	S	0,07
1700000006164663	41-037-004-00008-00011	62000	PASTOS PERMANENTES DE 5 O MAS AÑOS-SIN VARIEDAD	S	0,05

**Incidencias de carga ganadera****INCIDENCIA DESCRIPCIÓN**

- 100407 Explotación solicitada no forma parte de ningún organismo de control autorizado para la producción ecológica en Andalucía o fecha de inscripción posterior al plazo establecido ( Anexo I. Criterios de Subvencionabilidad. Orden 28 de marzo de 2023 ).  
Explotación:ES410680000077 Especie:PORCINO

(1) Superficie declarada admisible ajustada con la superficie comprometida.  
(2) Factor de penalización valorando el alcance para el tipo de compromiso.

Puede verificar la integridad de una copia de este documento mediante la lectura del código QR adjunto o mediante el acceso a la dirección <https://ws050.juntadeandalucia.es/verificarFirma> indicando el código de VERIFICACIÓN

FIRMADO POR	RAQUEL MARIA ESPIN CRESPO	18/12/2024	
VERIFICACIÓN	Pk2jmUCNT2ZVULXR6LZ4ED5BQV9F2A	PÁG. 720/2017	

**APELLIDOS Y NOMBRE / RAZÓN SOCIAL**

EXPLOTACIONES AGRICOLAS EL PRADO, S.L.

**NIF**

\*\*\*3724\*

**EXPEDIENTE**

1192234

**ANUALIDAD DE PAGO**

1ª

**IMPORTES POR ANUALIDAD**

	2023	2024	2025	2026	2027
<b>IMPORTE MÁXIMO SUBVENCIONABLE</b>	7.888,18 €	7.888,18 €	7.888,18 €	7.888,18 €	7.888,18 €
<b>IMPORTE MEDIO DE TRANSFERENCIA (€/ha)</b>	247,90 €	247,90 €	247,90 €	247,90 €	247,90 €

**RESUMEN DE UNIDADES**

Cód	GRUPO DE PAGO	Sup. Dec. Admisible (ha)	Sup. Comprometida (ha)	Sup. ajustada compromiso (1) (ha)	% sobredec.	Sup. Resuelta (ha)	Importe Declarado	Importe Topado	Importe Resuelto	Importe tras sobredec.
429	OLIVAR	31,82		31,82	0,00	31,82	7.888,18	7.888,18	7.888,18	7.888,18
<b>TOTAL</b>		31,82	31,82	31,82		31,82	7.888,18	7.888,18	7.888,18	7.888,18

**APLICACIÓN DE REDUCCIONES Y PENALIZACIONES**

GRUPO DE PAGO	Importe Calculado	Importe prereduc.	Criterios de subvencionabilidad y compromisos	Presentación tardía	Omisión declaración	Condicionalidad	IMPORTE (Euros) RESUELTO
OLIVAR	7.888,18	7.888,18	0,00	0,00	0,00	0,00	7.888,18
<b>TOTAL</b>	7.888,18	7.888,18					7.888,18

**RESUMEN DE PAGOS****IMPORTE ( Euros )**

	RESUELTO	FEADER	MAPA	CAPADR
OLIVAR - Pago realizado	7.888,18 €	6.704,95 €	773,83 €	409,40 €

**RECINTOS RESUELTOS**

REF.	REFERENCIA SIGPAC	CULTIVO DESCRIPCIÓN CULTIVO	S/R G.PAGO	PEND. MEDIA (%)	SUP. DEC. ADMISIBLE (ha)	SUP. COMPROM. (ha)	SUP. AJUSTADA COMPROM. (1) (ha)	SUP. CONY. SIGPAC (ha)	SUP. CERTIE (ha)	SUP. CAMPO (ha)	SUP. CAMPO DETER. CULT. DECLARADO (ha)	SUP. DEC. REDUCIDA (ha)	SUP. RESUELTA (ha)
1700000004477923	14-049-003-00067-005	101003 OLIVAR-ARBEQUINA	S	429	0,80	13,35	13,35	13,35	13,35			13,35	13,35
1700000004477924	14-049-003-00068-001	101003 OLIVAR-ARBEQUINA	R	429	2,10	4,97	4,97	4,97	4,97			4,97	4,97
1700000004477925	14-049-004-00100-004	101003 OLIVAR-ARBEQUINA	R	429	0,70	13,50	13,50	13,50	13,50			13,50	13,50

**INCIDENCIAS****INCIDENCIA DESCRIPCIÓN**

- 100407 Explotación solicitada no forma parte de ningún organismo de control autorizado para la producción ecológica en Andalucía o fecha de inscripción posterior al plazo establecido ( Anexo I. Criterios de Subvencionabilidad. Orden 28 de marzo de 2023 ).  
Explotación:ES410130000004 Especie:BOVINA  
Explotación:ES410130000004 Especie:PORCINO
- 100421 Recinto declarado por error para una operación de la 6503, que se ha corregido de oficio marcando la operación correcta, de acuerdo con la fecha de inscripción del recinto en la producción ecológica.  
Ref:1700000004477923 Recinto:14-049-003-00067-00005 Cultivo:101003 OLIVAR-ARBEQUINA Secano  
Ref:1700000004477924 Recinto:14-049-003-00068-00001 Cultivo:101003 OLIVAR-ARBEQUINA Regadio  
Ref:1700000004477925 Recinto:14-049-004-00100-00004 Cultivo:101003 OLIVAR-ARBEQUINA Regadio

(1) Superficie declarada admisible ajustada con la superficie comprometida.  
(2) Factor de penalización valorando el alcance para el tipo de compromiso.

Puede verificar la integridad de una copia de este documento mediante la lectura del código QR adjunto o mediante el acceso a la dirección <https://ws050.juntadeandalucia.es/verificarFirma> indicando el código de VERIFICACIÓN

FIRMADO POR

RAQUEL MARIA ESPIN CRESPO

18/12/2024

VERIFICACIÓN

Pk2jmUCNT2ZVULXR6LZ4ED5BQV9F2A

PÁG. 721/2017





**APELLIDOS Y NOMBRE / RAZÓN SOCIAL** **NIF** **EXPEDIENTE** **ANUALIDAD DE PAGO**  
 EXPLOTACIONES AGRICOLAS HISPALIS S.L. \*\*\*\*3375\* 1261826 1ª

**IMPORTES POR ANUALIDAD**

	2023	2024	2025	2026	2027
<b>IMPORTE MÁXIMO SUBVENCIONABLE</b>	1.472,07 €	1.472,07 €	1.472,07 €	1.472,07 €	1.472,07 €
<b>IMPORTE MEDIO DE TRANSFERENCIA (€/ha)</b>	349,66 €	349,66 €	349,66 €	349,66 €	349,66 €

**RESUMEN DE UNIDADES**

Cód	GRUPO DE PAGO	Sup. Dec. Admisible (ha)	Sup. Comprometida (ha)	Sup. ajustada compromiso (1) (ha)	% sobredec.	Sup. Resuelta (ha)	Importe Declarado	Importe Topado	Importe Resuelto	Importe tras sobredec.
433	FRUTALES REGADÍO	4,21		4,21	0,00	4,21	1.472,07	1.472,07	1.472,07	1.472,07
<b>TOTAL</b>		4,21	4,21	4,21		4,21	1.472,07	1.472,07	1.472,07	1.472,07

**APLICACIÓN DE REDUCCIONES Y PENALIZACIONES**

GRUPO DE PAGO	Importe Calculado	Importe prereduc.	Criterios de subvencionabilidad y compromisos	Presentación tardía	Omisión declaración	Condicionalidad	IMPORTE (Euros) RESUELTO
FRUTALES REGADÍO	1.472,07	1.472,07	0,00	0,00	2,00	0,00	1.442,63
<b>TOTAL</b>	1.472,07	1.472,07					1.442,63

**RESUMEN DE PAGOS**

	IMPORTE ( Euros )			
	RESUELTO	FEADER	MAPA	CAPADR
FRUTALES REGADÍO - Pago realizado	1.442,63 €	1.226,24 €	141,52 €	74,87 €

**RECINTOS RESUELTOS**

REF.	REFERENCIA SIGPAC	CULTIVO DESCRIPCIÓN CULTIVO	S/R G.PAGO	PEND. MEDIA (%)	SUP. DEC. ADMISIBLE (ha)	SUP. COMPROM. (ha)	SUP. AJUSTADA COMPR.(1) (ha)	SUP. CONY. SIGPAC (ha)	SUP. CERTIE (ha)	SUP. CAMPO (ha)	SUP. CAMPO DETER. CULT. DECLARADO (ha)	SUP. DEC. REDUCIDA (ha)	SUP. RESUELTA (ha)
-1380887	41-092-007-00016-006	206008 NARANJO-SALUSTIANA	R	433	1,50	0,22	0,22	0,22	0,22			0,22	0,22
-1097609	41-092-007-00016-001	206008 NARANJO-SALUSTIANA	R	433	1,40	3,99	3,99	3,99	3,99			3,99	3,99

**INCIDENCIAS****INCIDENCIA DESCRIPCIÓN**

- 256 Solicitud con recintos no declarados en campaña actual con una reducción por omisión de superficie superior al 3%  
 CÓDIGO PARA EL PORCENTAJE DE REDUCCIÓN POR OMISIÓN QUE CORRESPONDE A LA SOLICITUD:2
- 100402 Recinto solicitado no forma parte de ningún organismo de control autorizado para la producción ecológica en Andalucía o fecha de inscripción posterior al plazo establecido ( Anexo I. Criterios de Subvencionabilidad. Orden 28 de marzo de 2023 ).  
 Ref.-1097598 Recinto:41-092-007-00016-00004 Cultivo:99000 PATATA-SIN VARIEDAD Regadío  
 Ref.-1097623 Recinto:41-099-012-00006-00004 Cultivo:82176 REMOLACHA-ABANA Regadío  
 Ref.-1097614 Recinto:41-099-012-00006-00006 Cultivo:82176 REMOLACHA-ABANA Regadío
- 100406 Grupo de cultivo declarado en el recinto no coincide con el grupo de cultivo existente en el organismo de control autorizado para la producción ecológica en Andalucía ( Anexo I. Criterios de Subvencionabilidad. Orden 28 de marzo de 2023 ).  
 Ref.-1097598 Recinto:41-092-007-00016-00004 Cultivo:99000 PATATA-SIN VARIEDAD Regadío Grupo de SIPEA:HORTICOLAS  
 Ref.-1097623 Recinto:41-099-012-00006-00004 Cultivo:82176 REMOLACHA-ABANA Regadío Grupo de SIPEA:HORTICOLAS  
 Ref.-1097614 Recinto:41-099-012-00006-00006 Cultivo:82176 REMOLACHA-ABANA Regadío Grupo de SIPEA:HORTICOLAS
- 100424 Solicita recinto que no está comprometido para la operación.  
 Ref.-1097598 Recinto:41-092-007-00016-00004 Cultivo:99000 PATATA-SIN VARIEDAD Regadío  
 Ref.-1097623 Recinto:41-099-012-00006-00004 Cultivo:82176 REMOLACHA-ABANA Regadío  
 Ref.-1097614 Recinto:41-099-012-00006-00006 Cultivo:82176 REMOLACHA-ABANA Regadío

(1) Superficie declarada admisible ajustada con la superficie comprometida.  
 (2) Factor de penalización valorando el alcance para el tipo de compromiso.

Puede verificar la integridad de una copia de este documento mediante la lectura del código QR adjunto o mediante el acceso a la dirección <https://ws050.juntadeandalucia.es/verificarFirma> indicando el código de VERIFICACIÓN

FIRMADO POR	RAQUEL MARIA ESPIN CRESPO	18/12/2024
VERIFICACIÓN	Pk2jmUCNT2ZVULXR6LZ4ED5BQV9F2A	PÁG. 722/2017





**APELLIDOS Y NOMBRE / RAZÓN SOCIAL** EXPLOTACIONES AGRICOLAS HNOS. RABANAL S.C. **NIF** \*\*\*\*1652\* **EXPEDIENTE** 1227038 **ANUALIDAD DE PAGO** 1ª

**IMPORTES POR ANUALIDAD**

	2023	2024	2025	2026	2027
<b>IMPORTE MÁXIMO SUBVENCIONABLE</b>	1.510,64 €	1.510,64 €	1.510,64 €	1.510,64 €	1.510,64 €
<b>IMPORTE MEDIO DE TRANSFERENCIA (€/ha)</b>	251,35 €	251,35 €	251,35 €	251,35 €	251,35 €

**RESUMEN DE UNIDADES**

Cód	GRUPO DE PAGO	Sup. Dec. Admisible (ha)	Sup. Comprometida (ha)	Sup. ajustada compromiso (1) (ha)	% sobredec.	Sup. Resuelta (ha)	Importe Declarado	Importe Topado	Importe Resuelto	Importe tras sobredec.
429	OLIVAR	2,00		1,94	0,00	1,94	480,93	480,93	480,93	480,93
430	HORTÍCOLAS	4,07		4,07	0,00	4,07	1.029,71	1.029,71	1.029,71	1.029,71
<b>TOTAL</b>		6,07	6,01	6,01		6,01	1.510,64	1.510,64	1.510,64	1.510,64

**APLICACIÓN DE REDUCCIONES Y PENALIZACIONES**

GRUPO DE PAGO	Importe Calculado	Importe prereduc.	Criterios de subvencionabilidad y compromisos	Presentación tardía	Omisión declaración	Condicionalidad	IMPORTE (Euros)
							RESUELTO
HORTÍCOLAS	1.029,71	1.029,71	0,00	0,00	0,00	0,00	1.029,71
OLIVAR	480,93	480,93	0,00	0,00	0,00	0,00	480,93
<b>TOTAL</b>	1.510,64	1.510,64					1.510,64

**RESUMEN DE PAGOS**

	IMPORTE (Euros)			
	RESUELTO	FEADER	MAPA	CAPADR
HORTÍCOLAS - Pago realizado	1.029,71 €	875,25 €	101,01 €	53,45 €
OLIVAR - Pago realizado	480,93 €	408,79 €	47,18 €	24,96 €
<b>TOTAL</b>	1.510,64 €	1.284,04 €	148,19 €	78,41 €

**RECINTOS RESUELTOS**

REE	REFERENCIA SIGPAC	CULTIVO DESCRIPCIÓN CULTIVO	S/R G.PAGO	PEND. MEDIA (%)	SUP. DEC. ADMISIBLE (ha)	SUP. COMPROM. (ha)	SUP. AJUSTADA COMPROM. (1) (ha)	SUP. CONV. SIGPAC (ha)	SUP. CERTIF. (ha)	SUP. CAMPO (ha)	SUP. CAMPO DETER. CULT. DECLARADO (ha)	SUP. DEC. REDUCIDA (ha)	SUP. RESUELTA (ha)
1700000006667842	41-022-021-00018-001	101195 OLIVAR-LECHIN DE SEVILLA	S	429	2,90	2,00	1,94	1,94	2,00			1,94	1,94
1700000006667835	41-022-023-00002-001	279000 ESPÁRRAGOS-SIN VARIEDAD	R	430	2,60	4,07	4,07	4,07	4,07			4,07	4,07

**INCIDENCIAS****INCIDENCIA DESCRIPCIÓN**

4272 Verifica que las líneas de declaración de las Solicitudes Únicas no tienen solapes con la capa de Retroactividad Gráfica (ambas de la misma campaña) a nivel de expediente/línea de declaración gráfica de la solicitud.  
Ref:1700000006667842 Recinto:41-022-021-00018-00001 Cultivo: - Agregado de la referencia del recinto.:0 Zona de la referencia del recinto.:0 Superficie solapada.:0,06 Id. Incid.:101092051

(1) Superficie declarada admisible ajustada con la superficie comprometida.  
(2) Factor de penalización valorando el alcance para el tipo de compromiso.

Puede verificar la integridad de una copia de este documento mediante la lectura del código QR adjunto o mediante el acceso a la dirección <https://ws050.juntadeandalucia.es/verificarFirma> indicando el código de VERIFICACIÓN

FIRMADO POR

RAQUEL MARIA ESPIN CRESPO

18/12/2024

VERIFICACIÓN

Pk2jmUCNT2ZVULXR6LZ4ED5BQV9F2A

PÁG. 723/2017





**APELLIDOS Y NOMBRE / RAZÓN SOCIAL**  
EXPLOTACIONES AGRICOLAS INTEGRALES DE  
**IMPORTES POR ANUALIDAD**

**NIF** \*\*\*\*6715\*  
**EXPEDIENTE** 1207806  
**ANUALIDAD DE PAGO** 1ª

	2023	2024	2025	2026	2027
<b>IMPORTE MÁXIMO SUBVENCIONABLE</b>	11.329,44 €	11.329,44 €	11.329,44 €	11.329,44 €	11.329,44 €
<b>IMPORTE MEDIO DE TRANSFERENCIA (€/ha)</b>	184,34 €	184,34 €	184,34 €	184,34 €	184,34 €

**RESUMEN DE UNIDADES**

Cód	GRUPO DE PAGO	Sup. Dec. Admisible (ha)	Sup. Comprometida (ha)	Sup. ajustada compromiso (1) (ha)	% sobredec.	Sup. Resuelta (ha)	Importe Declarado	Importe Topado	Importe Resuelto	Importe tras sobredec.
426	HERBÁCEOS	9,35		9,35	0,00	9,35	1.413,44	1.413,44	1.413,44	1.413,44
429	OLIVAR	42,80		40,00	0,00	40,00	9.916,00	9.916,00	9.916,00	9.916,00
434	HERBÁCEOS NO ELEGIBLES	12,11		12,11	0,00	12,11	0,00	0,00	0,00	0,00
<b>TOTAL</b>		64,26	61,46	61,46		61,46	11.329,44	11.329,44	11.329,44	11.329,44

**APLICACIÓN DE REDUCCIONES Y PENALIZACIONES**

GRUPO DE PAGO	Importe Calculado	Importe prereduc.	Criterios de subvencionabilidad y compromisos	Presentación tardía	Omisión declaración	Condicionalidad	IMPORTE (Euros)
							RESUELTO
HERBÁCEOS	1.413,44	1.413,44	0,00	0,00	0,00	0,00	1.413,44
HERBÁCEOS NO ELEGIBLES	0,00	0,00	0,00	0,00	0,00	0,00	0,00
OLIVAR	9.916,00	9.916,00	0,00	0,00	0,00	0,00	9.916,00
<b>TOTAL</b>	11.329,44	11.329,44					11.329,44

**RESUMEN DE PAGOS**

	IMPORTE (Euros)			
	RESUELTO	FEADER	MAPA	CAPADR
HERBÁCEOS - Pago realizado	1.413,44 €	1.201,42 €	138,66 €	73,36 €
OLIVAR - Pago realizado	9.916,00 €	8.428,60 €	972,76 €	514,64 €
<b>TOTAL</b>	11.329,44 €	9.630,02 €	1.111,42 €	588,00 €

(1) Superficie declarada admisible ajustada con la superficie comprometida.  
(2) Factor de penalización valorando el alcance para el tipo de compromiso.

Puede verificar la integridad de una copia de este documento mediante la lectura del código QR adjunto o mediante el acceso a la dirección <https://ws050.juntadeandalucia.es/verificarFirma> indicando el código de VERIFICACIÓN

FIRMADO POR	RAQUEL MARIA ESPIN CRESPO	18/12/2024	
VERIFICACIÓN	Pk2jmUCNT2ZVULXR6LZ4ED5BQV9F2A	PÁG. 724/2017	



**RECINTOS RESUELTOS**

REF.	REFERENCIA SIGPAC	CULTIVO DESCRIPCIÓN CULTIVO	S/R	G.PAGO	PEND. MEDIA (%)	SUP. DEC. ADMISIBLE (ha)	SUP. COMPROM. (ha)	SUP. AJUSTADA COMPR.(1) (ha)	SUP. CONV. SIGPAC (ha)	SUP. CERTIF. (ha)	SUP. CAMPO (ha)	SUP. CAMPO DEJER CULT. DECLARADO (ha)	SUP. DEC. REDUCIDA (ha)	SUP. RESUELTA (ha)
170000005591507	41-011-030-00041-002	1037 TRIGO BLANDO-ARTUR NICK	S	426	1,10	1,15	1,15	1,15		1,15			1,15	1,15
170000005591512	41-011-030-00044-001	1037 TRIGO BLANDO-ARTUR NICK	S	426	1,60	0,29	0,29	0,29		0,29			0,29	0,29
170000005591513	41-011-030-00047-002	1037 TRIGO BLANDO-ARTUR NICK	S	426	1,20	1,65	1,65	1,65		1,65			1,65	1,65
170000005591517	41-011-002-00079-001	5000 CEBADA-SIN VARIEDAD	S	426	1,20	0,01	0,01	0,01		0,01			0,01	0,01
170000005591551	41-011-002-00261-002	33146 GIRASOL-P63LL104	S	426	2,60	2,74	2,74	2,74		2,74			2,74	2,74
170000005591559	41-011-030-00080-001	1037 TRIGO BLANDO-ARTUR NICK	S	426	1,30	0,29	0,29	0,29		0,29			0,29	0,29
170000005591561	41-011-030-00045-001	1037 TRIGO BLANDO-ARTUR NICK	S	426	1,80	0,37	0,37	0,37		0,37			0,37	0,37
170000005591562	41-011-030-00046-001	1037 TRIGO BLANDO-ARTUR NICK	S	426	1,30	1,14	1,14	1,14		1,14			1,14	1,14
170000005591566	41-011-030-00074-001	1037 TRIGO BLANDO-ARTUR NICK	S	426	1,40	1,71	1,71	1,71		1,71			1,71	1,71
-1498591	41-011-001-00208-001	101218 OLIVAR-MANZANILLA DE SEVILLA	S	429	5,20	1,14	1,14	1,14		1,14			1,14	1,14
170000005591508	41-011-028-00038-001	101218 OLIVAR-MANZANILLA DE SEVILLA	S	429	6,00	2,33	2,33	2,33		2,33			2,33	2,33
170000005591509	41-011-030-00041-001	101218 OLIVAR-MANZANILLA DE SEVILLA	S	429	2,30	0,47	0,47	0,47		0,47			0,47	0,47
170000005591511	41-071-015-00129-001	101218 OLIVAR-MANZANILLA DE SEVILLA	S	429	1,90	0,02	0,02	0,02		0,02			0,02	0,02
170000005591514	41-071-015-00130-001	101218 OLIVAR-MANZANILLA DE SEVILLA	S	429	3,10	0,19	0,19	0,19		0,19			0,19	0,19
170000005591515	41-071-015-00132-001	101218 OLIVAR-MANZANILLA DE SEVILLA	S	429	5,40	1,34	1,34	1,34		1,34			1,34	1,34
170000005591516	41-071-015-00314-001	101218 OLIVAR-MANZANILLA DE SEVILLA	S	429	3,60	1,09	1,09	1,09		1,09			1,09	1,09
170000005591519	41-071-015-00135-001	101218 OLIVAR-MANZANILLA DE SEVILLA	S	429	6,70	1,33	1,33	1,33		1,33			1,33	1,33
170000005591520	41-011-014-00046-001	101218 OLIVAR-MANZANILLA DE SEVILLA	S	429	1,30	2,32	2,32	2,32		2,32			2,32	2,32
170000005591521	41-011-014-00047-002	101218 OLIVAR-MANZANILLA DE SEVILLA	S	429	1,20	0,08	0,08	0,08		0,08			0,08	0,08
170000005591522	41-011-014-00048-001	101218 OLIVAR-MANZANILLA DE SEVILLA	S	429	1,40	0,02	0,02	0,02		0,02			0,02	0,02
170000005591523	41-011-002-00244-001	101218 OLIVAR-MANZANILLA DE SEVILLA	S	429	5,20	0,12	0,12	0,12		0,12			0,12	0,12
170000005591524	41-011-002-00247-001	101218 OLIVAR-MANZANILLA DE SEVILLA	S	429	5,90	1,47	1,47	1,47		1,47			1,47	1,47
170000005591525	41-011-002-09007-005	101218 OLIVAR-MANZANILLA DE SEVILLA	S	429	4,90	0,03	0,03	0,03		0,03			0,03	0,03
170000005591526	41-011-002-00420-001	101130 OLIVAR-GORDAL SEVILLANA	S	429	11,90	0,71	0,71	0,71		0,71			0,71	0,71
170000005591527	41-011-002-00212-001	101218 OLIVAR-MANZANILLA DE SEVILLA	S	429	7,00	4,06	4,06	4,06		4,06			4,06	4,06
170000005591528	41-011-002-00176-001	101218 OLIVAR-MANZANILLA DE SEVILLA	S	429	6,60	0,01	0,01	0,01		0,01			0,01	0,01
170000005591529	41-011-002-00541-002	101218 OLIVAR-MANZANILLA DE SEVILLA	S	429	10,10	0,04	0,04	0,04		0,04			0,04	0,04
170000005591530	41-011-010-00096-002	101130 OLIVAR-GORDAL SEVILLANA	R	429	2,30	0,17	0,17	0,17		0,17			0,17	0,17
170000005591531	41-011-010-00009-001	101130 OLIVAR-GORDAL SEVILLANA	S	429	2,30	0,33	0,33	0,33		0,33			0,33	0,33
170000005591533	41-011-002-00152-001	101218 OLIVAR-MANZANILLA DE SEVILLA	S	429	6,20	1,24	1,24	1,24		1,24			1,24	1,24
170000005591534	41-011-002-00154-002	101218 OLIVAR-MANZANILLA DE SEVILLA	S	429	5,10	2,44	2,44	2,44		2,44			2,44	2,44
170000005591535	41-011-002-00173-001	101218 OLIVAR-MANZANILLA DE SEVILLA	S	429	6,20	1,19	1,19	1,19		1,19			1,19	1,19
170000005591536	41-011-002-00175-001	101218 OLIVAR-MANZANILLA DE SEVILLA	S	429	6,30	2,28	2,28	2,28		2,28			2,28	2,28
170000005591537	41-011-030-00325-001	101218 OLIVAR-MANZANILLA DE SEVILLA	S	429	8,60	1,26	1,26	1,26		1,26			1,26	1,26
170000005591538	41-011-030-00324-001	101218 OLIVAR-MANZANILLA DE SEVILLA	S	429	3,90	0,75	0,75	0,75		0,75			0,75	0,75
170000005591539	41-011-030-09011-002	101218 OLIVAR-MANZANILLA DE SEVILLA	S	429	2,30	0,04	0,04	0,04		0,04			0,04	0,04
170000005591540	41-011-030-00238-001	101218 OLIVAR-MANZANILLA DE SEVILLA	S	429	6,90	1,04	1,04	1,04		1,04			1,04	1,04
170000005591541	41-011-030-00142-002	101218 OLIVAR-MANZANILLA DE SEVILLA	S	429	6,00	1,17	1,17	1,17		1,17			1,17	1,17
170000005591542	41-011-035-00047-001	101218 OLIVAR-MANZANILLA DE SEVILLA	S	429	4,50	1,67	1,67	1,67		1,67			1,67	1,67
170000005591543	41-011-030-00462-001	101218 OLIVAR-MANZANILLA DE SEVILLA	S	429	8,40	1,08	1,08	1,08		1,08			1,08	1,08
170000005591544	41-011-034-00180-001	101218 OLIVAR-MANZANILLA DE SEVILLA	S	429	4,40	1,17	1,17	1,17		1,17			1,17	1,17
170000005591545	41-011-032-00075-001	101130 OLIVAR-GORDAL SEVILLANA	S	429	3,20	1,22	1,22	1,22		1,22			1,22	1,22
170000005591546	41-011-033-00318-001	101218 OLIVAR-MANZANILLA DE SEVILLA	S	429	8,30	0,76	0,76	0,76		0,76			0,76	0,76
170000005591547	41-011-036-00011-001	101130 OLIVAR-GORDAL SEVILLANA	S	429	3,60	0,46	0,46	0,46		0,46			0,46	0,46
170000005591548	41-011-030-00322-001	101218 OLIVAR-MANZANILLA DE SEVILLA	S	429	3,40	2,10	2,10	2,10		2,10			2,10	2,10
170000005591552	41-011-037-00014-001	101130 OLIVAR-GORDAL SEVILLANA	S	429	1,10	0,02	0,02	0,02		0,02			0,02	0,02
170000005591553	41-011-037-00108-002	101218 OLIVAR-MANZANILLA DE SEVILLA	S	429	2,10	2,30	2,30	2,30		2,30			2,30	2,30
170000005591555	41-011-037-00013-002	101218 OLIVAR-MANZANILLA DE SEVILLA	S	429	6,00	2,55	2,55	2,55		2,55			2,55	2,55
170000005591556	41-011-037-00137-002	101218 OLIVAR-MANZANILLA DE SEVILLA	S	429	5,40	0,04	0,04	0,04		0,04			0,04	0,04
170000005591563	41-011-036-00011-002	101130 OLIVAR-GORDAL SEVILLANA	S	429	3,70	0,71	0,71	0,71		0,71			0,71	0,71
170000005591565	41-011-036-00012-002	101130 OLIVAR-GORDAL SEVILLANA	S	429	3,10	0,04	0,04	0,04		0,04			0,04	0,04
170000005591554	41-024-112-00012-001	20000 BARBECHO TRADICIONAL-SIN VARIEDAD	S	434	1,00	12,11	12,11	12,11		12,11			12,11	12,11

**INCIDENCIAS****INCIDENCIA DESCRIPCIÓN**

- 8212 Línea de declaración monitorizada con resultado de cultivo observado no coincidente con el declarado  
Ref:170000005591518 Recinto:41-011-002-00417-00001 Cultivo:20000 BARBECHO TRADICIONAL-SIN VARIEDAD
- 8403 Línea de declaración monitorizada con resultado semáforo amarillo o rojo y situación "Producto no coincidente con declarado" (12) o "nula" con información de producto de monitorización de Gestor o de Juicio experto con producto que no coincide con el grupo de producto declarado.  
Ref:170000005591518 Recinto:41-011-002-00417-00001 Cultivo:20000 BARBECHO TRADICIONAL-SIN VARIEDAD
- 100400 Recinto con cultivo, variedad, régimen de explotación o uso Sigpac no compatible con la operación solicitada ( Anexo IV.I Cultivos y variedades elegibles para las Intervenciones. Orden de 28 de marzo de 2023 ).  
Ref:170000005591550 Recinto:41-024-112-00013-00001 Cultivo:306000 MEZCLA AVENA-CEBADA-SIN VARIEDAD Secano Uso: TA
- 100424 Solicita recinto que no está comprometido para la operación.  
Ref:170000005591518 Recinto:41-011-002-00417-00001 Cultivo:20000 BARBECHO TRADICIONAL-SIN VARIEDAD Secano  
Ref:170000005591550 Recinto:41-024-112-00013-00001 Cultivo:306000 MEZCLA AVENA-CEBADA-SIN VARIEDAD Secano

(1) Superficie declarada admisible ajustada con la superficie comprometida.  
(2) Factor de penalización valorando el alcance para el tipo de compromiso.

Puede verificar la integridad de una copia de este documento mediante la lectura del código QR adjunto o mediante el acceso a la dirección <https://ws050.juntadeandalucia.es/verificarFirma> indicando el código de VERIFICACIÓN

FIRMADO POR

RAQUEL MARIA ESPIN CRESPO

18/12/2024

VERIFICACIÓN

Pk2jmUCNT2ZVULXR6LZ4ED5BQV9F2A

PÁG. 725/2017





(1) Superficie declarada admisible ajustada con la superficie comprometida.  
(2) Factor de penalización valorando el alcance para el tipo de compromiso.

Puede verificar la integridad de una copia de este documento mediante la lectura del código QR adjunto o mediante el acceso a la dirección <https://ws050.juntadeandalucia.es/verificarFirma> indicando el código de VERIFICACIÓN

FIRMADO POR	RAQUEL MARIA ESPIN CRESPO	18/12/2024
VERIFICACIÓN	Pk2jmUCNT2ZVULXR6LZ4ED5BQV9F2A	PÁG. 726/2017





**APELLIDOS Y NOMBRE / RAZÓN SOCIAL**  
EXPLOTACIONES AGRICOLAS LA ROMANILLA SC

**IMPORTE POR ANUALIDAD**

**NIF** \*\*\*\*5667\*      **EXPEDIENTE** 1002754      **ANUALIDAD DE PAGO** 1ª

	2023	2024	2025	2026	2027
<b>IMPORTE MÁXIMO SUBVENCIONABLE</b>	12.380,07 €	12.380,07 €	12.380,07 €	12.380,07 €	12.380,07 €
<b>IMPORTE MEDIO DE TRANSFERENCIA (€/ha)</b>	192,18 €	192,18 €	192,18 €	192,18 €	192,18 €

**RESUMEN DE UNIDADES**

Cód	GRUPO DE PAGO	Sup. Dec. Admisible (ha)	Sup. Comprometida (ha)	Sup. ajustada compromiso (1) (ha)	% sobredec.	Sup. Resuelta (ha)	Importe Declarado	Importe Topado	Importe Resuelto	Importe tras sobredec.
426	HERBÁCEOS	37,11		37,11	0,00	37,11	5.609,92	5.609,92	5.609,92	5.609,92
429	OLIVAR	27,31		27,31	0,00	27,31	6.770,15	6.770,15	6.770,15	6.770,15
<b>TOTAL</b>		64,42	64,42	64,42		64,42	12.380,07	12.380,07	12.380,07	12.380,07

**APLICACIÓN DE REDUCCIONES Y PENALIZACIONES**

GRUPO DE PAGO	Importe Calculado	Importe prereduc.	Criterios de subvencionabilidad y compromisos	Presentación tardía	Omisión declaración	Condicionalidad	IMPORTE (Euros)
							RESUELTO
HERBÁCEOS	5.609,92	5.609,92	0,00	0,00	0,00	0,00	5.609,92
OLIVAR	6.770,15	6.770,15	0,00	0,00	0,00	0,00	6.770,15
<b>TOTAL</b>	12.380,07	12.380,07					12.380,07

**RESUMEN DE PAGOS**

	IMPORTE (Euros)			
	RESUELTO	FEADER	MAPA	CAPADR
HERBÁCEOS - Pago realizado	5.609,92 €	4.768,43 €	550,33 €	291,16 €
OLIVAR - Pago realizado	6.770,15 €	5.754,63 €	664,15 €	351,37 €
<b>TOTAL</b>	12.380,07 €	10.523,06 €	1.214,48 €	642,53 €

**RECINTOS RESUELTOS**

REF.	REFERENCIA SIGPAC	CULTIVO DESCRIPCIÓN CULTIVO	S/R G.PAGO	PEND. MEDIA (%)	SUP. DEC. ADMISIBLE (ha)	SUP. COMPROM. (ha)	SUP. AJUSTADA COMPROM. (1) (ha)	SUP. CONV. SIGPAC (ha)	SUP. CERTIF. (ha)	SUP. CAMPO (ha)	SUP. CAMPO DETER. CULT. DECLARADO (ha)	SUP. DEC. REDUCIDA (ha)	SUP. RESUELTA (ha)
-1496824	41-065-057-00001-014	241000 MEZCLA VEZA - AVENA-SIN VARIEDAD	S 426	28,60	0,89	0,89	0,89		0,89	0,89	0,89	0,89	0,89
-1496821	41-065-057-00001-009	241000 MEZCLA VEZA - AVENA-SIN VARIEDAD	S 426	29,60	3,58	3,58	3,58		3,58			3,58	3,58
-1496773	41-065-060-00009-007	241000 MEZCLA VEZA - AVENA-SIN VARIEDAD	S 426	19,00	0,06	0,06	0,06		0,06			0,06	0,06
-1496770	41-065-057-00001-009	241000 MEZCLA VEZA - AVENA-SIN VARIEDAD	S 426	29,60	0,03	0,03	0,03		0,03			0,03	0,03
-898285	41-065-057-00001-020	241000 MEZCLA VEZA - AVENA-SIN VARIEDAD	S 426	78,80	0,01	0,01	0,01		0,01			0,01	0,01
-426433	41-065-060-00009-007	241000 MEZCLA VEZA - AVENA-SIN VARIEDAD	S 426	19,00	0,14	0,14	0,14		0,14			0,14	0,14
-2608	41-065-057-00001-014	241000 MEZCLA VEZA - AVENA-SIN VARIEDAD	S 426	28,60	8,86	8,86	8,86		8,86			8,86	8,86
1700000005370976	41-065-057-00001-009	241000 MEZCLA VEZA - AVENA-SIN VARIEDAD	S 426	29,60	21,44	21,44	21,44		21,45			21,44	21,44
1700000005370978	41-065-060-00006-012	241000 MEZCLA VEZA - AVENA-SIN VARIEDAD	S 426	11,60	2,10	2,10	2,10		2,10			2,10	2,10
-1505124	41-065-060-00006-001	101218 OLIVAR-MANZANILLA DE SEVILLA	S 429	27,30	0,02	0,02	0,02		0,02			0,02	0,02
-898286	41-065-060-00039-001	101218 OLIVAR-MANZANILLA DE SEVILLA	S 429	36,60	2,01	2,01	2,01		2,01			2,01	2,01
1700000005370965	41-065-060-00006-001	101218 OLIVAR-MANZANILLA DE SEVILLA	S 429	27,30	23,34	23,34	23,34		23,34			23,34	23,34
1700000005370979	41-065-060-00009-005	101218 OLIVAR-MANZANILLA DE SEVILLA	S 429	37,40	1,94	1,94	1,94		1,94			1,94	1,94

(1) Superficie declarada admisible ajustada con la superficie comprometida.  
(2) Factor de penalización valorando el alcance para el tipo de compromiso.

Puede verificar la integridad de una copia de este documento mediante la lectura del código QR adjunto o mediante el acceso a la dirección <https://ws050.juntadeandalucia.es/verificarFirma> indicando el código de VERIFICACIÓN

FIRMADO POR

RAQUEL MARIA ESPIN CRESPO

18/12/2024

VERIFICACIÓN

Pk2jmUCNT2ZVULXR6LZ4ED5BQV9F2A

PÁG. 727/2017





**APELLIDOS Y NOMBRE / RAZÓN SOCIAL** EXPLOTACIONES AGRICOLAS SAN FRANCISCO, S.L. **NIF** \*\*\*8178\* **EXPEDIENTE** 1142548 **ANUALIDAD DE PAGO** 1ª

**IMPORTES POR ANUALIDAD**

	2023	2024	2025	2026	2027
<b>IMPORTE MÁXIMO SUBVENCIONABLE</b>	3.835,01 €	3.835,01 €	3.835,01 €	3.835,01 €	3.835,01 €
<b>IMPORTE MEDIO DE TRANSFERENCIA (€/ha)</b>	247,90 €	247,90 €	247,90 €	247,90 €	247,90 €

**RESUMEN DE UNIDADES**

Cód	GRUPO DE PAGO	Sup. Dec. Admisible (ha)	Sup. Comprometida (ha)	Sup. ajustada compromiso (1) (ha)	% sobredec.	Sup. Resuelta (ha)	Importe Declarado	Importe Topado	Importe Resuelto	Importe tras sobredec.
429	OLIVAR	15,47		15,47	0,00	15,47	3.835,01	3.835,01	3.835,01	3.835,01
<b>TOTAL</b>		15,47	15,47	15,47		15,47	3.835,01	3.835,01	3.835,01	3.835,01

**APLICACIÓN DE REDUCCIONES Y PENALIZACIONES**

GRUPO DE PAGO	Importe Calculado	Importe prereduc.	Criterios de subvencionabilidad y compromisos	Presentación tardía	Omisión declaración	Condicionalidad	IMPORTE (Euros) RESUELTO
OLIVAR	3.835,01	3.835,01	0,00	0,00	0,00	0,00	3.835,01
<b>TOTAL</b>	3.835,01	3.835,01					3.835,01

**RESUMEN DE PAGOS****IMPORTE ( Euros )**

	RESUELTO	FEADER	MAPA	CAPADR
OLIVAR - Pago realizado	3.835,01 €	3.259,76 €	376,21 €	199,04 €

**RECINTOS RESUELTOS**

REF.	REFERENCIA SIGPAC	CULTIVO	DESCRIPCIÓN CULTIVO	S/R G.PAGO	PEND. MEDIA (%)	SUP. DEC. ADMISIBLE (ha)	SUP. COMPROM. (ha)	SUP. AJUSTADA COMPR.(1) (ha)	SUP. CONV. SIGPAC (ha)	SUP. CERTIE (ha)	SUP. CAMPO (ha)	SUP. CAMPO DETER. CULT. DECLARADO (ha)	SUP. DEC. REDUCIDA (ha)	SUP. RESUELTA (ha)
-90336	41-065-049-00164-090	101138	OLIVAR-HOJIBLANCA	S 429	21,80	0,80	0,80	0,80		0,80			0,80	0,80
1700000006774739	41-065-049-00164-029	101007	OLIVAR-MANZANILLA	S 429	27,40	14,67	14,67	14,67		14,67			14,67	14,67

(1) Superficie declarada admisible ajustada con la superficie comprometida.  
(2) Factor de penalización valorando el alcance para el tipo de compromiso.

Puede verificar la integridad de una copia de este documento mediante la lectura del código QR adjunto o mediante el acceso a la dirección <https://ws050.juntadeandalucia.es/verificarFirma> indicando el código de VERIFICACIÓN

FIRMADO POR

RAQUEL MARIA ESPIN CRESPO

18/12/2024

VERIFICACIÓN

Pk2jmUCNT2ZVULXR6LZ4ED5BQV9F2A

PÁG. 728/2017



**APELLIDOS Y NOMBRE / RAZÓN SOCIAL**

Explotaciones Agrícolas Toledo Barrera, S.C.

**NIF**

\*\*\*3817\*

**EXPEDIENTE**

1234974

**ANUALIDAD DE PAGO**

1ª

**IMPORTES POR ANUALIDAD**

	2023	2024	2025	2026	2027
<b>IMPORTE MÁXIMO SUBVENCIONABLE</b>	1.041,99 €	1.041,99 €	1.041,99 €	1.041,99 €	1.041,99 €
<b>IMPORTE MEDIO DE TRANSFERENCIA (€/ha)</b>	349,66 €	349,66 €	349,66 €	349,66 €	349,66 €

**RESUMEN DE UNIDADES**

Cód	GRUPO DE PAGO	Sup. Dec. Admisible (ha)	Sup. Comprometida (ha)	Sup. ajustada compromiso (1) (ha)	% sobredec.	Sup. Resuelta (ha)	Importe Declarado	Importe Topado	Importe Resuelto	Importe tras sobredec.
433	FRUTALES REGADÍO	2,98		2,98	0,00	2,98	1.041,99	1.041,99	1.041,99	1.041,99
<b>TOTAL</b>		2,98	2,98	2,98		2,98	1.041,99	1.041,99	1.041,99	1.041,99

**APLICACIÓN DE REDUCCIONES Y PENALIZACIONES**

GRUPO DE PAGO	Importe Calculado	Importe prereduc.	Criterios de subvencionabilidad y compromisos	Presentación tardía	Omisión declaración	Condicionalidad	IMPORTE (Euros) RESUELTO
FRUTALES REGADÍO	1.041,99	1.041,99	0,00	0,00	0,00	0,00	1.041,99
<b>TOTAL</b>	1.041,99	1.041,99					1.041,99

**RESUMEN DE PAGOS**

	IMPORTE ( Euros )			
	RESUELTO	FEADER	MAPA	CAPADR
FRUTALES REGADÍO - Pago realizado	1.041,99 €	885,69 €	102,22 €	54,08 €

**RECINTOS RESUELTOS**

REF.	REFERENCIA SIGPAC	CULTIVO	DESCRIPCIÓN CULTIVO	S/R	G.PAGO	PEND. MEDIA (%)	SUP. DEC. ADMISIBLE (ha)	SUP. COMPROM. (ha)	SUP. AJUSTADA COMPR.(1) (ha)	SUP. CONY. SIGPAC (ha)	SUP. CERTIE (ha)	SUP. CAMPO (ha)	SUP. CAMPO DETER. CULT. DECLARADO (ha)	SUP. DEC. REDUCIDA (ha)	SUP. RESUELTA (ha)
1700000006345046	41-024-014-00019-002	206004	NARANJO-NAVELINA	R	433	4,10	2,98	2,98	2,98		2,98			2,98	2,98

**INCIDENCIAS****INCIDENCIA DESCRIPCIÓN**

- 100402 Recinto solicitado no forma parte de ningún organismo de control autorizado para la producción ecológica en Andalucía o fecha de inscripción posterior al plazo establecido ( Anexo I. Criterios de Subvencionabilidad. Orden 28 de marzo de 2023 ).  
Ref:-1605095 Recinto:41-024-013-00009-00016 Cultivo:20000 BARBECHO TRADICIONAL-SIN VARIEDAD Regadío
- 100424 Solicita recinto que no está comprometido para la operación.  
Ref:-1605095 Recinto:41-024-013-00009-00016 Cultivo:20000 BARBECHO TRADICIONAL-SIN VARIEDAD Regadío

(1) Superficie declarada admisible ajustada con la superficie comprometida.  
(2) Factor de penalización valorando el alcance para el tipo de compromiso.

Puede verificar la integridad de una copia de este documento mediante la lectura del código QR adjunto o mediante el acceso a la dirección <https://ws050.juntadeandalucia.es/verificarFirma> indicando el código de VERIFICACIÓN

FIRMADO POR

RAQUEL MARIA ESPIN CRESPO

18/12/2024

VERIFICACIÓN

Pk2jmUCNT2ZVULXR6LZ4ED5BQV9F2A

PÁG. 729/2017





**APELLIDOS Y NOMBRE / RAZÓN SOCIAL**  
EXPLOTACIONES AGRICOLAS VALJIMENO SL

**IMPORTE POR ANUALIDAD**

**NIF** \*\*\*\*6545\*      **EXPEDIENTE** 1086207      **ANUALIDAD DE PAGO** 1ª

	2023	2024	2025	2026	2027
<b>IMPORTE MÁXIMO SUBVENCIONABLE</b>	9.916,00 €	9.916,00 €	9.916,00 €	9.916,00 €	9.916,00 €
<b>IMPORTE MEDIO DE TRANSFERENCIA (€/ha)</b>	247,90 €	247,90 €	247,90 €	247,90 €	247,90 €

**RESUMEN DE UNIDADES**

Cód	GRUPO DE PAGO	Sup. Dec. Admisible (ha)	Sup. Comprometida (ha)	Sup. ajustada compromiso (1) (ha)	% sobredec.	Sup. Resuelta (ha)	Importe Declarado	Importe Topado	Importe Resuelto	Importe tras sobredec.
429	OLIVAR	40,64		40,00	0,00	40,00	9.916,00	9.916,00	9.916,00	9.916,00
<b>TOTAL</b>		40,64	40,00	40,00		40,00	9.916,00	9.916,00	9.916,00	9.916,00

**APLICACIÓN DE REDUCCIONES Y PENALIZACIONES**

GRUPO DE PAGO	Importe Calculado	Importe prereduc.	Criterios de subvencionabilidad y compromisos	Presentación tardía	Omisión declaración	Condicionalidad	IMPORTE (Euros) RESUELTO
OLIVAR	9.916,00	9.916,00	0,00	0,00	0,00	0,00	9.916,00
<b>TOTAL</b>	9.916,00	9.916,00					9.916,00

**RESUMEN DE PAGOS**

	IMPORTE ( Euros )			
	RESUELTO	FEADER	MAPA	CAPADR
OLIVAR - Pago realizado	9.916,00 €	8.428,60 €	972,76 €	514,64 €

**RECINTOS RESUELTOS**

REF.	REFERENCIA SIGPAC	CULTIVO	DESCRIPCIÓN CULTIVO	S/R	G.PAGO	PEND. MEDIA (%)	SUP. DEC. ADMISIBLE (ha)	SUP. COMPROM. (ha)	SUP. AJUSTADA COMPR.(1) (ha)	SUP. CONY. SIGPAC (ha)	SUP. CERTIE (ha)	SUP. CAMPO (ha)	SUP. CAMPO DETER. CULT. DECLARADO (ha)	SUP. DEC. REDUCIDA (ha)	SUP. RESUELTA (ha)
1700000006718615	41-060-003-00004-002	101003	OLIVAR-ARBEQUINA	R	429	2,80	13,08	13,08	13,08		13,09			13,08	13,08
1700000006718620	41-060-065-00013-001	101003	OLIVAR-ARBEQUINA	R	429	1,30	27,56	27,56	27,56		27,56			27,56	27,56

(1) Superficie declarada admisible ajustada con la superficie comprometida.  
(2) Factor de penalización valorando el alcance para el tipo de compromiso.

Puede verificar la integridad de una copia de este documento mediante la lectura del código QR adjunto o mediante el acceso a la dirección <https://ws050.juntadeandalucia.es/verificarFirma> indicando el código de VERIFICACIÓN

FIRMADO POR	RAQUEL MARIA ESPIN CRESPO	18/12/2024
VERIFICACIÓN	Pk2jmUCNT2ZVULXR6LZ4ED5BQV9F2A	PÁG. 730/2017



**APELLIDOS Y NOMBRE / RAZÓN SOCIAL**

EXPLOTACIONES FUENTE DEL MORO,S.A.

**NIF**

\*\*\*3066\*

**EXPEDIENTE**

1216211

**ANUALIDAD****DE PAGO**

1ª

**IMPORTES POR ANUALIDAD**

	2023	2024	2025	2026	2027
<b>IMPORTE MÁXIMO SUBVENCIONABLE</b>	9.916,00 €	9.916,00 €	9.916,00 €	9.916,00 €	9.916,00 €
<b>IMPORTE MEDIO DE TRANSFERENCIA (€/ha)</b>	247,90 €	247,90 €	247,90 €	247,90 €	247,90 €

**RESUMEN DE UNIDADES**

Cód	GRUPO DE PAGO	Sup. Dec. Admisible (ha)	Sup. Comprometida (ha)	Sup. ajustada compromiso (1) (ha)	% sobredec.	Sup. Resuelta (ha)	Importe Declarado	Importe Topado	Importe Resuelto	Importe tras sobredec.
429	OLIVAR	84,94		40,00	0,00	40,00	9.916,00	9.916,00	9.916,00	9.916,00
<b>TOTAL</b>		84,94	40,00	40,00		40,00	9.916,00	9.916,00	9.916,00	9.916,00

**APLICACIÓN DE REDUCCIONES Y PENALIZACIONES**

GRUPO DE PAGO	Importe Calculado	Importe prereduc.	Criterios de subvencionabilidad y compromisos	Presentación tardía	Omisión declaración	Condicionalidad	IMPORTE (Euros) RESUELTO
OLIVAR	9.916,00	9.916,00	0,00	0,00	0,00	0,00	9.916,00
<b>TOTAL</b>	9.916,00	9.916,00					9.916,00

**RESUMEN DE PAGOS****IMPORTE ( Euros )**

	RESUELTO	FEADER	MAPA	CAPADR
OLIVAR - Pago realizado	9.916,00 €	8.428,60 €	972,76 €	514,64 €

**RECINTOS RESUELTOS**

REF.	REFERENCIA SIGPAC	CULTIVO	DESCRIPCIÓN CULTIVO	S/R G.PAGO	PEND. MEDIA (%)	SUP. DEC. ADMISIBLE (ha)	SUP. COMPROM. (ha)	SUP. AJUSTADA COMPR.(1) (ha)	SUP. CONY. SIGPAC (ha)	SUP. CERTIE (ha)	SUP. CAMPO (ha)	SUP. CAMPO DETER. CULT. DECLARADO (ha)	SUP. DEC. REDUCIDA (ha)	SUP. RESUELTA (ha)
-946046	41-024-103-00114-032	101218	OLIVAR-MANZANILLA DE SEVILLA	S 429	11,10	0,04	0,04	0,04		0,04			0,04	0,04
-946043	41-024-103-00114-030	101218	OLIVAR-MANZANILLA DE SEVILLA	S 429	8,60	0,01	0,01	0,01		0,01			0,01	0,01
-946042	41-024-103-00114-029	101218	OLIVAR-MANZANILLA DE SEVILLA	S 429	8,50	0,02	0,02	0,02		0,02			0,02	0,02
-946041	41-024-103-00114-028	101218	OLIVAR-MANZANILLA DE SEVILLA	S 429	15,80	0,02	0,02	0,02		0,02			0,02	0,02
-946040	41-024-103-00114-025	101218	OLIVAR-MANZANILLA DE SEVILLA	S 429	7,70	0,37	0,37	0,37		0,37			0,37	0,37
1700000006096124	41-024-103-00114-011	101218	OLIVAR-MANZANILLA DE SEVILLA	S 429	11,00	84,48	84,48	84,48		84,48			84,48	84,48

(1) Superficie declarada admisible ajustada con la superficie comprometida.  
(2) Factor de penalización valorando el alcance para el tipo de compromiso.

Puede verificar la integridad de una copia de este documento mediante la lectura del código QR adjunto o mediante el acceso a la dirección <https://ws050.juntadeandalucia.es/verificarFirma> indicando el código de VERIFICACIÓN

FIRMADO POR

RAQUEL MARIA ESPIN CRESPO

18/12/2024

VERIFICACIÓN

Pk2jmUCNT2ZVULXR6LZ4ED5BQV9F2A

PÁG. 731/2017





**APELLIDOS Y NOMBRE / RAZÓN SOCIAL** EXPLOTACIONES GANADERAS CARRIZOSA SL  
**NIF** \*\*\*\*2750\*  
**EXPEDIENTE** 1029153  
**ANUALIDAD DE PAGO** 1ª

**IMPORTE POR ANUALIDAD**

	2023	2024	2025	2026	2027
<b>IMPORTE MÁXIMO SUBVENCIONABLE</b>	1.671,75 €	1.671,75 €	1.671,75 €	1.671,75 €	1.671,75 €
<b>IMPORTE MEDIO DE TRANSFERENCIA (€/ha)</b>	82,15 €	82,15 €	82,15 €	82,15 €	82,15 €

**RESUMEN DE UNIDADES**

Cód	GRUPO DE PAGO	Sup. Dec. Admisible (ha)	Sup. Comprometida (ha)	Sup. ajustada compromiso (1) (ha)	% sobredec.	Sup. Resuelta (ha)	Importe Declarado	Importe Topado	Importe Resuelto	Importe tras sobredec.
428	PASTOS ASOCIADOS A GANADERÍA ECOLÓGICA	20,35		20,35	0,00	20,35	1.671,75	1.671,75	1.671,75	1.671,75
<b>TOTAL</b>		20,35	20,35	20,35		20,35	1.671,75	1.671,75	1.671,75	1.671,75

**APLICACIÓN DE REDUCCIONES Y PENALIZACIONES**

GRUPO DE PAGO	Importe Calculado	Importe prereduc.	Criterios de subvencionabilidad y compromisos	Presentación tardía	Omisión declaración	Condicionidad	IMPORTE (Euros) RESUELTO
PASTOS ASOCIADOS A GANADERÍA	1.671,75	1.671,75	0,00	0,00	0,00	0,00	1.671,75
<b>TOTAL</b>	1.671,75	1.671,75					1.671,75

**RESUMEN DE PAGOS****IMPORTE (Euros)**

	RESUELTO	FEADER	MAPA	CAPADR
PASTOS ASOCIADOS A GANADERÍA ECOLÓGICA - Pago realizado	1.671,75 €	1.420,99 €	164,00 €	86,76 €

**RECINTOS RESUELTOS**

REE.	REFERENCIA SIGPAC	CULTIVO	DESCRIPCIÓN CULTIVO	S/R	G.PAGO	PEND. MEDIA (%)	SUP. DEC. ADMISIBLE (ha)	SUP. COMPROM. (ha)	SUP. AJUSTADA COMPROM. (1) (ha)	SUP. CONV. SIGPAC (ha)	SUP. CERTIF. (ha)	SUP. CAMPO (ha)	SUP. CAMPO DETER. CULT. (ha)	SUP. DEC. REDUCIDA (ha)	SUP. RESUELTA (ha)
6816867	41-012-900-99000-990	62000	PASTOS PERMANENTES DE 5 O MAS AÑOS-SIN VARIEDAD	S	428	0,49	20,35	20,35	20,35		20,35			20,35	20,35

**INCIDENCIAS****INCIDENCIA DESCRIPCIÓN**

100407 Explotación solicitada no forma parte de ningún organismo de control autorizado para la producción ecológica en Andalucía o fecha de inscripción posterior al plazo establecido ( Anexo I. Criterios de Subvencionabilidad. Orden 28 de marzo de 2023 ).  
 Explotación:ES410970000556 Especie:BOVINA  
 Explotación:ES410970000556 Especie:CAPRINA  
 Explotación:ES410970000556 Especie:OVINA

(1) Superficie declarada admisible ajustada con la superficie comprometida.  
 (2) Factor de penalización valorando el alcance para el tipo de compromiso.

Puede verificar la integridad de una copia de este documento mediante la lectura del código QR adjunto o mediante el acceso a la dirección <https://ws050.juntadeandalucia.es/verificarFirma> indicando el código de VERIFICACIÓN

FIRMADO POR

RAQUEL MARIA ESPIN CRESPO

18/12/2024

VERIFICACIÓN

Pk2jmUCNT2ZVULXR6LZ4ED5BQV9F2A

PÁG. 732/2017





**Datos considerados para el Cálculo de la Carga Ganadera mínima y máxima del expediente**

Explotación	Especie	Inscrito en Sipea y Admisible	Ugm Calculada para CG Mínima	Ugm Calculada para CG Máxima
ES210050000510	BOVINA	SI	9,81	9,81
ES410970000556	BOVINA	NO	0,00	3,50
ES410970000556	CAPRINA	NO	0,00	0,56
ES410970000556	OVINA	NO	0,00	3,37
			9,81	17,24

Superficie determinada para Cálculo Carga Ganadera Mínima: 20,35 ha

Superficie determinada para Cálculo Carga Ganadera Máxima: 26,96 ha

Carga Ganadera Mínima Expediente: 0,48 ugm/ha

Carga Ganadera Máxima Expediente: 0,64 ugm/ha

**Recintos Determinados para el Cálculo de Garga Ganadera Mínima**

REF.	REFERENCIA SIGPAC	CULTIVO	DESCRIPCIÓN CULTIVO	S/R	SUP. RESUELTA (ha)
6816867	41-012-900-99000-99001	62000	PASTOS PERMANENTES DE 5 O MAS AÑOS-SIN VARIEDAD	S	20,35

**Recintos Determinados para el Cálculo de Garga Ganadera Máxima**

REF.	REFERENCIA SIGPAC	CULTIVO	DESCRIPCIÓN CULTIVO	S/R	SUP. RESUELTA (ha)
6816867	41-012-900-99000-99001	62000	PASTOS PERMANENTES DE 5 O MAS AÑOS-SIN VARIEDAD	S	20,35
1700000005225593	41-012-026-00001-00001	62000	PASTOS PERMANENTES DE 5 O MAS AÑOS-SIN VARIEDAD	S	1,08
1700000005225594	41-097-011-00010-00002	62000	PASTOS PERMANENTES DE 5 O MAS AÑOS-SIN VARIEDAD	S	0,94
1700000005225595	41-097-011-00009-00001	62000	PASTOS PERMANENTES DE 5 O MAS AÑOS-SIN VARIEDAD	S	0,79
1700000005225596	41-097-010-00018-00001	62000	PASTOS PERMANENTES DE 5 O MAS AÑOS-SIN VARIEDAD	S	2,54
1700000005225597	41-097-009-00023-00002	62000	PASTOS PERMANENTES DE 5 O MAS AÑOS-SIN VARIEDAD	S	0,57
1700000005225598	41-097-009-00023-00001	62000	PASTOS PERMANENTES DE 5 O MAS AÑOS-SIN VARIEDAD	S	0,69

**Incidencias de carga ganadera****INCIDENCIA DESCRIPCIÓN**

100407 Explotación solicitada no forma parte de ningún organismo de control autorizado para la producción ecológica en Andalucía o fecha de inscripción posterior al plazo establecido ( Anexo I. Criterios de Subvencionabilidad. Orden 28 de marzo de 2023 ).

Explotación:ES410970000556 Especie:OVINA

Explotación:ES410970000556 Especie:CAPRINA

Explotación:ES410970000556 Especie:BOVINA

(1) Superficie declarada admisible ajustada con la superficie comprometida.  
 (2) Factor de penalización valorando el alcance para el tipo de compromiso.

Puede verificar la integridad de una copia de este documento mediante la lectura del código QR adjunto o mediante el acceso a la dirección <https://ws050.juntadeandalucia.es/verificarFirma> indicando el código de VERIFICACIÓN

FIRMADO POR	RAQUEL MARIA ESPIN CRESPO	18/12/2024
VERIFICACIÓN	Pk2jmUCNT2ZVULXR6LZ4ED5BQV9F2A	PÁG. 733/2017





<u>APELLIDOS Y NOMBRE / RAZÓN SOCIAL</u>	<u>NIF</u>	<u>EXPEDIENTE</u>	<u>ANUALIDAD DE PAGO</u>	<u>Nº DE SOCIOS</u>
EXPLT.AGRARIA TC PORRAS CABELLO	***6893*	1280782	1ª	2

**IMPORTES POR ANUALIDAD**

	<u>2023</u>	<u>2024</u>	<u>2025</u>	<u>2026</u>	<u>2027</u>
<b>IMPORTE MÁXIMO SUBVENCIONABLE</b>	1.417,99 €	1.417,99 €	1.417,99 €	1.417,99 €	1.417,99 €
<b>IMPORTE MEDIO DE TRANSFERENCIA (€/ha)</b>	247,90 €	247,90 €	247,90 €	247,90 €	247,90 €

**RESUMEN DE UNIDADES**

<u>Cód</u>	<u>GRUPO DE PAGO</u>	<u>Sup. Dec. Admisible (ha)</u>	<u>Sup. Comprometida (ha)</u>	<u>Sup. ajustada compromiso (1) (ha)</u>	<u>% sobredec.</u>	<u>Sup. Resuelta (ha)</u>	<u>Importe Declarado</u>	<u>Importe Topado</u>	<u>Importe Resuelto</u>	<u>Importe tras sobredec.</u>
429	OLIVAR	5,72		5,72	0,00	5,72	1.417,99	1.417,99	1.417,99	1.417,99
<b>TOTAL</b>		5,72	5,72	5,72		5,72	1.417,99	1.417,99	1.417,99	1.417,99

**APLICACIÓN DE REDUCCIONES Y PENALIZACIONES**

<u>GRUPO DE PAGO</u>	<u>Importe Calculado</u>	<u>Importe prereduc.</u>	<u>Criterios de subvencionabilidad y compromisos</u>	<u>Presentación tardía</u>	<u>Omisión declaración</u>	<u>Condicionabilidad</u>	<u>IMPORTE (Euros) RESUELTO</u>
OLIVAR	1.417,99	1.417,99	0,00	0,00	0,00	0,00	1.417,99
<b>TOTAL</b>	1.417,99	1.417,99					1.417,99

**RESUMEN DE PAGOS**

	<u>IMPORTE ( Euros )</u>			
	<u>RESUELTO</u>	<u>FEADER</u>	<u>MAPA</u>	<u>CAPADR</u>
OLIVAR - Pago realizado	1.417,99 €	1.205,29 €	139,10 €	73,60 €

**RECINTOS RESUELTOS**

<u>REF.</u>	<u>REFERENCIA SIGPAC</u>	<u>CULTIVO DESCRIPCIÓN CULTIVO</u>	<u>S/R G.PAGO</u>	<u>PEND. MEDIA (%)</u>	<u>SUP. DEC. ADMISIBLE (ha)</u>	<u>SUP. COMPROM. (ha)</u>	<u>SUP. AJUSTADA COMPR.(1) (ha)</u>	<u>SUP. CONY. SIGPAC (ha)</u>	<u>SUP. CERTIE (ha)</u>	<u>SUP. CAMPO (ha)</u>	<u>SUP. CAMPO DETER. CULT. DECLARADO (ha)</u>	<u>SUP. DEC. REDUCIDA (ha)</u>	<u>SUP. RESUELTA (ha)</u>
1700000006565315	41-008-005-00013-002	101138 OLIVAR-HOJIBLANCA	S 429	23,10	5,54	5,54	5,54		5,54			5,54	5,54
1700000006776766	41-008-003-00107-003	101138 OLIVAR-HOJIBLANCA	S 429	23,30	0,18	0,18	0,18		0,18			0,18	0,18

**INCIDENCIAS****INCIDENCIA DESCRIPCIÓN**

101111 Verifica que si el titular es una S.C.T.A., S.C.E.C.T., S.A.T. de producción o Titularidad Compartida, en aplicación de la degesividad para el cálculo de la ayuda, se le considera un número de socios  
Número de socios:2

(1) Superficie declarada admisible ajustada con la superficie comprometida.  
(2) Factor de penalización valorando el alcance para el tipo de compromiso.

Puede verificar la integridad de una copia de este documento mediante la lectura del código QR adjunto o mediante el acceso a la dirección <https://ws050.juntadeandalucia.es/verificarFirma> indicando el código de VERIFICACIÓN

FIRMADO POR

RAQUEL MARIA ESPIN CRESPO

18/12/2024

VERIFICACIÓN

Pk2jmUCNT2ZVULXR6LZ4ED5BQV9F2A

PÁG. 734/2017





<u>APELLIDOS Y NOMBRE / RAZÓN SOCIAL</u>	<u>NIF</u>	<u>EXPEDIENTE</u>	<u>ANUALIDAD DE PAGO</u>
EXPORTACIONES AGRICOLAS INFINITO S.L.	****5392*	1264480	1ª

**IMPORTE POR ANUALIDAD**

	<u>2023</u>	<u>2024</u>	<u>2025</u>	<u>2026</u>	<u>2027</u>
<b>IMPORTE MÁXIMO SUBVENCIONABLE</b>	11.312,73 €	11.312,73 €	11.312,73 €	11.312,73 €	11.312,73 €
<b>IMPORTE MEDIO DE TRANSFERENCIA (€/ha)</b>	236,22 €	236,22 €	236,22 €	236,22 €	236,22 €

**RESUMEN DE UNIDADES**

<u>Cód</u>	<u>GRUPO DE PAGO</u>	<u>Sup. Dec. Admisible (ha)</u>	<u>Sup. Comprometida (ha)</u>	<u>Sup. ajustada compromiso (1) (ha)</u>	<u>% sobredec.</u>	<u>Sup. Resuelta (ha)</u>	<u>Importe Declarado</u>	<u>Importe Topado</u>	<u>Importe Resuelto</u>	<u>Importe tras sobredec.</u>
426	HERBÁCEOS	7,89		7,89	0,00	7,89	1.192,73	1.192,73	1.192,73	1.192,73
430	HORTÍCOLAS	63,38		40,00	0,00	40,00	10.120,00	10.120,00	10.120,00	10.120,00
<b>TOTAL</b>		71,27	47,89	47,89		47,89	11.312,73	11.312,73	11.312,73	11.312,73

**APLICACIÓN DE REDUCCIONES Y PENALIZACIONES**

<u>GRUPO DE PAGO</u>	<u>Importe Calculado</u>	<u>Importe prereduc.</u>	<u>Criterios de subvencionabilidad y compromisos</u>	<u>Presentación tardía</u>	<u>Omisión declaración</u>	<u>Condicionidad</u>	<u>IMPORTE (Euros) RESUELTO</u>
HERBÁCEOS	1.192,73	1.192,73	0,00	0,00	0,00	0,00	1.192,73
HORTÍCOLAS	10.120,00	10.120,00	0,00	0,00	0,00	0,00	10.120,00
<b>TOTAL</b>	11.312,73	11.312,73					11.312,73

**RESUMEN DE PAGOS**

	<u>RESUELTO</u>	<u>FEADER</u>	<u>MAPA</u>	<u>CAPADR</u>
HERBÁCEOS - Pago realizado	1.192,73 €	1.013,82 €	117,01 €	61,90 €
HORTÍCOLAS - Pago realizado	10.120,00 €	8.602,00 €	992,77 €	525,23 €
<b>TOTAL</b>	11.312,73 €	9.615,82 €	1.109,78 €	587,13 €

**RECINTOS RESUELTOS**

<u>REE</u>	<u>REFERENCIA SIGPAC</u>	<u>CULTIVO DESCRIPCIÓN CULTIVO</u>	<u>S/R G.PAGO</u>	<u>PEND. MEDIA (%)</u>	<u>SUP. DEC. ADMISIBLE (ha)</u>	<u>SUP. COMPROM. (ha)</u>	<u>SUP. AJUSTADA COMPR.(1) (ha)</u>	<u>SUP. CONV. SIGPAC (ha)</u>	<u>SUP. CERTIF. (ha)</u>	<u>SUP. CAMPO (ha)</u>	<u>SUP. CAMPO DETER. CULT. DECLARADO (ha)</u>	<u>SUP. DEC. REDUCIDA (ha)</u>	<u>SUP. RESUELTA (ha)</u>
5125008	41-095-016-00089-001	33129 GIRASOL-SY KIARA	R	426	1,30	3,36	3,36	3,36	3,36			3,36	3,36
1700000006973140	41-095-015-00028-005	41090 HABAS-PALACIO	R	426	1,80	4,53	4,53	4,53	4,53			4,53	4,53
-1553377	41-095-015-00077-006	169000 AJO-SIN VARIEDAD	R	430	2,10	2,51	2,51	2,51	2,51			2,51	2,51
-1071149	41-095-015-00028-001	169000 AJO-SIN VARIEDAD	R	430	1,40	24,23	24,20	24,20	24,23			24,20	24,20
1700000006973139	41-095-015-00028-006	169000 AJO-SIN VARIEDAD	R	430	2,30	9,20	9,20	9,20	9,20			9,20	9,20
1700000006973141	41-095-015-00028-004	169000 AJO-SIN VARIEDAD	R	430	1,20	4,40	4,40	4,40	4,40			4,40	4,40
1700000006973142	41-095-015-00028-003	169000 AJO-SIN VARIEDAD	R	430	1,30	1,24	1,24	1,24	1,24			1,24	1,24
1700000006973148	41-095-015-00028-002	169000 AJO-SIN VARIEDAD	R	430	1,70	21,80	21,80	21,80	21,80			21,80	21,80

**INCIDENCIAS****INCIDENCIA DESCRIPCIÓN**

- 4272 Verifica que las líneas de declaración de las Solicitudes Únicas no tienen solapes con la capa de Retroactividad Gráfica (ambas de la misma campaña) a nivel de expediente/línea de declaración gráfica de la solicitud.  
Ref:-1071149 Recinto:41-095-015-00028-00001 Cultivo: - Agregado de la referencia del recinto.:0 Zona de la referencia del recinto.:0 Superficie solapada.:0,03 Id. Incid.:101092197
- 100424 Solicita recinto que no está comprometido para la operación.  
Ref:-1554732 Recinto:41-095-015-00028-00007 Cultivo:41090 HABAS-PALACIO Regadío  
Ref:1700000006973147 Recinto:41-095-015-00028-00024 Cultivo:8019 AVENA-HAMEL Regadío

(1) Superficie declarada admisible ajustada con la superficie comprometida.  
(2) Factor de penalización valorando el alcance para el tipo de compromiso.

Puede verificar la integridad de una copia de este documento mediante la lectura del código QR adjunto o mediante el acceso a la dirección <https://ws050.juntadeandalucia.es/verificarFirma> indicando el código de VERIFICACIÓN

FIRMADO POR	RAQUEL MARIA ESPIN CRESPO	18/12/2024	
VERIFICACIÓN	Pk2jmUCNT2ZVULXR6LZ4ED5BQV9F2A	PÁG. 735/2017	

**APELLIDOS Y NOMBRE / RAZÓN SOCIAL**

EXTENSIONES AGRICOLAS SOCIEDAD LIMITADA

**NIF**

\*\*\*\*7047\*

**EXPEDIENTE**

1170357

**ANUALIDAD DE PAGO**

1ª

**IMPORTES POR ANUALIDAD**

	2023	2024	2025	2026	2027
<b>IMPORTE MÁXIMO SUBVENCIONABLE</b>	2.826,06 €	2.826,06 €	2.826,06 €	2.826,06 €	2.826,06 €
<b>IMPORTE MEDIO DE TRANSFERENCIA (€/ha)</b>	247,90 €	247,90 €	247,90 €	247,90 €	247,90 €

**RESUMEN DE UNIDADES**

Cód	GRUPO DE PAGO	Sup. Dec. Admisible (ha)	Sup. Comprometida (ha)	Sup. ajustada compromiso (1) (ha)	% sobredec.	Sup. Resuelta (ha)	Importe Declarado	Importe Topado	Importe Resuelto	Importe tras sobredec.
429	OLIVAR	11,93		11,40	0,00	11,40	2.826,06	2.826,06	2.826,06	2.826,06
<b>TOTAL</b>		11,93	11,40	11,40		11,40	2.826,06	2.826,06	2.826,06	2.826,06

**APLICACIÓN DE REDUCCIONES Y PENALIZACIONES**

GRUPO DE PAGO	Importe Calculado	Importe prereduc.	Criterios de subvencionabilidad y compromisos	Presentación tardía	Omisión declaración	Condicionalidad	IMPORTE (Euros) RESUELTO
OLIVAR	2.826,06	2.826,06	0,00	0,00	3,00	0,00	2.741,28
<b>TOTAL</b>	2.826,06	2.826,06					2.741,28

**RESUMEN DE PAGOS****IMPORTE ( Euros )**

	RESUELTO	FEADER	MAPA	CAPADR
OLIVAR - Pago realizado	2.741,28 €	2.330,09 €	268,92 €	142,27 €

**RECINTOS RESUELTOS**

REF.	REFERENCIA SIGPAC	CULTIVO DESCRIPCIÓN CULTIVO	S/R G.PAGO	PEND. MEDIA (%)	SUP. DEC. ADMISIBLE (ha)	SUP. COMPROM. (ha)	SUP. AJUSTADA COMPROM. (1) (ha)	SUP. CONY. SIGPAC (ha)	SUP. CERTIE (ha)	SUP. CAMPO (ha)	SUP. CAMPO DETER. CULT. DECLARADO (ha)	SUP. DEC. REDUCIDA (ha)	SUP. RESUELTA (ha)
4604761	41-071-019-00361-003	101218 OLIVAR-MANZANILLA DE SEVILLA	S 429	13,40	0,21	0,13	0,13		0,21			0,13	0,13
4604778	41-060-001-00015-001	101218 OLIVAR-MANZANILLA DE SEVILLA	S 429	4,60	3,66	3,30	3,30		3,66			3,30	3,30
5280965	41-071-012-00264-002	101218 OLIVAR-MANZANILLA DE SEVILLA	R 429	5,40	0,07	0,07	0,07		0,07			0,07	0,07
1700000006601199	41-060-001-00017-001	101218 OLIVAR-MANZANILLA DE SEVILLA	S 429	6,60	5,54	5,45	5,45		5,54			5,45	5,45
1700000006601202	41-071-002-00012-001	101218 OLIVAR-MANZANILLA DE SEVILLA	S 429	9,20	0,62	0,62	0,62		0,62			0,62	0,62
1700000006601204	41-071-021-00077-001	101130 OLIVAR-GORDAL SEVILLANA	S 429	15,90	0,05	0,05	0,05		0,05			0,05	0,05
1700000006601211	41-071-013-00112-002	101218 OLIVAR-MANZANILLA DE SEVILLA	S 429	4,10	1,78	1,78	1,78		1,78			1,78	1,78

**INCIDENCIAS****INCIDENCIA DESCRIPCIÓN**

- 218 La superficie total declarada sobre un mismo recinto en el conjunto de los expedientes, no puede superar la superficie total que el SIGPAC establece para ese recinto.  
Ref:1700000006601203 Recinto:41-060-001-00016-00001 Cultivo:101218 OLIVAR-MANZANILLA DE SEVILLA Secano Suma de superficies declaradas para este recinto por todos los solicitantes (Áreas):140 Superficie SIGPAC medida para este recinto (Áreas):70 Exceso de superficie declarada (Hectáreas):0,7 Suma de superficies declaradas para este recinto por el solicitante (Áreas):70
- 256 Solicitud con recintos no declarados en campaña actual con una reducción por omisión de superficie superior al 3%  
CÓDIGO PARA EL PORCENTAJE DE REDUCCIÓN POR OMISIÓN QUE CORRESPONDE A LA SOLICITUD:3
- 4272 Verifica que las líneas de declaración de las Solicitudes Únicas no tienen solapes con la capa de Retroactividad Gráfica (ambas de la misma campaña) a nivel de expediente/línea de declaración gráfica de la solicitud.  
Ref:4604778 Recinto:41-060-001-00015-00001 Cultivo: - Agregado de la referencia del recinto.:0 Zona de la referencia del recinto.:0 Superficie solapada.:0,36 Id. Incid.:101087768  
Ref:1700000006601199 Recinto:41-060-001-00017-00001 Cultivo: - Agregado de la referencia del recinto.:0 Zona de la referencia del recinto.:0 Superficie solapada.:0,03 Id. Incid.:101087769  
Ref:1700000006601199 Recinto:41-060-001-00017-00001 Cultivo: - Agregado de la referencia del recinto.:0 Zona de la referencia del recinto.:0 Superficie solapada.:0,06 Id. Incid.:101087770  
Ref:4604761 Recinto:41-071-019-00361-00003 Cultivo: - Agregado de la referencia del recinto.:0 Zona de la referencia del recinto.:0 Superficie solapada.:0,08 Id. Incid.:101087767
- 100424 Solicita recinto que no está comprometido para la operación.  
Ref:1700000006601203 Recinto:41-060-001-00016-00001 Cultivo:101218 OLIVAR-MANZANILLA DE SEVILLA Secano

(1) Superficie declarada admisible ajustada con la superficie comprometida.  
(2) Factor de penalización valorando el alcance para el tipo de compromiso.

Puede verificar la integridad de una copia de este documento mediante la lectura del código QR adjunto o mediante el acceso a la dirección <https://ws050.juntadeandalucia.es/verificarFirma> indicando el código de VERIFICACIÓN

FIRMADO POR

RAQUEL MARIA ESPIN CRESPO

18/12/2024

VERIFICACIÓN

Pk2jmUCNT2ZVULXR6LZ4ED5BQV9F2A

PÁG. 736/2017



**APELLIDOS Y NOMBRE / RAZÓN SOCIAL**

E44783223

**NIF**  
\*\*\*8322\***EXPEDIENTE**  
1284483**ANUALIDAD DE PAGO**  
1ª**IMPORTE POR ANUALIDAD**

	2023	2024	2025	2026	2027
<b>IMPORTE MÁXIMO SUBVENCIONABLE</b>	9.916,00 €	9.916,00 €	9.916,00 €	9.916,00 €	9.916,00 €
<b>IMPORTE MEDIO DE TRANSFERENCIA (€/ha)</b>	247,90 €	247,90 €	247,90 €	247,90 €	247,90 €

**RESUMEN DE UNIDADES**

Cód	GRUPO DE PAGO	Sup. Dec. Admisible (ha)	Sup. Comprometida (ha)	Sup. ajustada compromiso (1) (ha)	% sobredec.	Sup. Resuelta (ha)	Importe Declarado	Importe Topado	Importe Resuelto	Importe tras sobredec.
429	OLIVAR	82,42		40,00	0,00	40,00	9.916,00	9.916,00	9.916,00	9.916,00
<b>TOTAL</b>		82,42	40,00	40,00		40,00	9.916,00	9.916,00	9.916,00	9.916,00

**APLICACIÓN DE REDUCCIONES Y PENALIZACIONES**

GRUPO DE PAGO	Importe Calculado	Importe prereduc.	Criterios de subvencionabilidad y compromisos	Presentación tardía	Omisión declaración	Condicionalidad	IMPORTE (Euros) RESUELTO
OLIVAR	9.916,00	9.916,00	0,00	0,00	0,00	0,00	9.916,00
<b>TOTAL</b>	9.916,00	9.916,00					9.916,00

**RESUMEN DE PAGOS**

	RESUELTO	FEADER	MAPA	CAPADR
OLIVAR - Pago realizado	9.916,00 €	8.428,60 €	972,76 €	514,64 €

**RECINTOS RESUELTOS**

REF.	REFERENCIA SIGPAC	CULTIVO DESCRIPCIÓN CULTIVO	S/R G.PAGO	PEND. MEDIA (%)	SUP. ADMISIBLE (ha)	SUP. COMPROM. (ha)	SUP. AJUSTADA COMPR.(1) (ha)	SUP. CONY. SIGPAC (ha)	SUP. CERTIE (ha)	SUP. CAMPO (ha)	SUP. CAMPO DETER. CULT. DECLARADO (ha)	SUP. DEC. REDUCIDA (ha)	SUP. RESUELTA (ha)
-1150222	41-048-033-00009-003	101218 OLIVAR-MANZANILLA DE SEVILLA	S 429	2,80	5,15	5,15	5,15		5,15				5,15
1700000005194275	41-048-033-00001-005	101268 OLIVAR-PICO LIMON	S 429	8,20	1,02	1,02	1,02		1,02				1,02
1700000005194284	41-048-034-00004-017	101218 OLIVAR-MANZANILLA DE SEVILLA	S 429	5,10	0,77	0,77	0,77		0,77				0,77
1700000005194285	41-048-034-00112-003	101268 OLIVAR-PICO LIMON	S 429	6,30	1,51	1,51	1,51		1,51				1,51
1700000005194286	41-048-034-00138-007	101268 OLIVAR-PICO LIMON	S 429	10,90	5,11	4,41	4,41		4,41				4,41
1700000005194288	41-048-034-00004-005	101268 OLIVAR-PICO LIMON	S 429	13,70	18,02	17,58	17,58		17,58				17,58
1700000005194294	41-048-034-00004-003	101218 OLIVAR-MANZANILLA DE SEVILLA	S 429	20,50	1,48	1,48	1,48		1,48				1,48
1700000005194295	41-048-034-00112-002	101218 OLIVAR-MANZANILLA DE SEVILLA	S 429	20,00	3,63	3,26	3,26		3,26				3,26
1700000005194299	41-048-034-00121-001	101268 OLIVAR-PICO LIMON	S 429	4,70	3,51	3,51	3,51		3,51				3,51
1700000005194300	41-048-034-00004-002	101268 OLIVAR-PICO LIMON	S 429	16,10	4,20	4,20	4,20		4,20				4,20
1700000005194309	41-048-034-00004-033	101218 OLIVAR-MANZANILLA DE SEVILLA	S 429	8,70	0,50	0,50	0,50		0,50				0,50
1700000005194310	41-048-034-00005-002	101268 OLIVAR-PICO LIMON	S 429	5,50	7,24	7,24	7,24		7,24				7,24
1700000005194311	41-048-034-00005-005	101218 OLIVAR-MANZANILLA DE SEVILLA	S 429	15,10	0,03	0,03	0,03		0,03				0,03
1700000005194319	41-048-034-00004-018	101268 OLIVAR-PICO LIMON	S 429	15,00	1,08	1,08	1,08		1,08				1,08
1700000005194324	41-048-034-00119-002	101218 OLIVAR-MANZANILLA DE SEVILLA	S 429	5,30	3,07	3,07	3,07		3,07				3,07
1700000005194328	41-048-034-00098-004	101268 OLIVAR-PICO LIMON	S 429	16,50	0,16	0,16	0,16		0,16				0,16
1700000005194334	41-048-034-00098-003	101218 OLIVAR-MANZANILLA DE SEVILLA	S 429	14,90	6,21	6,21	6,21		6,21				6,21
1700000005194335	41-048-034-00096-001	101268 OLIVAR-PICO LIMON	S 429	5,20	1,93	1,93	1,93		1,98				1,93
1700000005194336	41-048-034-00092-012	101218 OLIVAR-MANZANILLA DE SEVILLA	S 429	4,70	0,02	0,02	0,02		0,02				0,02
1700000005194337	41-048-034-00092-002	101218 OLIVAR-MANZANILLA DE SEVILLA	S 429	4,40	15,54	15,54	15,54		15,54				15,54
1700000005194338	41-048-034-00004-020	101218 OLIVAR-MANZANILLA DE SEVILLA	S 429	14,10	2,17	2,17	2,17		2,17				2,17
1700000005194340	41-048-034-00004-023	101268 OLIVAR-PICO LIMON	S 429	3,80	0,07	0,07	0,07		0,07				0,07

(1) Superficie declarada admisible ajustada con la superficie comprometida.  
(2) Factor de penalización valorando el alcance para el tipo de compromiso.Puede verificar la integridad de una copia de este documento mediante la lectura del código QR adjunto o mediante el acceso a la dirección <https://ws050.juntadeandalucia.es/verificarFirma> indicando el código de VERIFICACIÓN

FIRMADO POR

RAQUEL MARIA ESPIN CRESPO

18/12/2024

VERIFICACIÓN

Pk2jmUCNT2ZVULXR6LZ4ED5BQV9F2A

PÁG. 737/2017



**APELLIDOS Y NOMBRE / RAZÓN SOCIAL**

FAJARDO JURADO CONCEPCION

**NIF**

\*\*\*\*1965\*

**EXPEDIENTE**

1146012

**ANUALIDAD DE PAGO**

1ª

**IMPORTES POR ANUALIDAD**

	2023	2024	2025	2026	2027
<b>IMPORTE MÁXIMO SUBVENCIONABLE</b>	1.125,47 €	1.125,47 €	1.125,47 €	1.125,47 €	1.125,47 €
<b>IMPORTE MEDIO DE TRANSFERENCIA (€/ha)</b>	247,90 €	247,90 €	247,90 €	247,90 €	247,90 €

**RESUMEN DE UNIDADES**

Cód	GRUPO DE PAGO	Sup. Dec. Admisible (ha)	Sup. Comprometida (ha)	Sup. ajustada compromiso (1) (ha)	% sobredec.	Sup. Resuelta (ha)	Importe Declarado	Importe Topado	Importe Resuelto	Importe tras sobredec.
429	OLIVAR	4,54		4,54	0,00	4,54	1.125,47	1.125,47	1.125,47	1.125,47
<b>TOTAL</b>		4,54	4,54	4,54		4,54	1.125,47	1.125,47	1.125,47	1.125,47

**APLICACIÓN DE REDUCCIONES Y PENALIZACIONES**

GRUPO DE PAGO	Importe Calculado	Importe prereduc.	Criterios de subvencionabilidad y compromisos	Presentación tardía	Omisión declaración	Condicionalidad	IMPORTE (Euros) RESUELTO
OLIVAR	1.125,47	1.125,47	0,00	0,00	0,00	0,00	1.125,47
<b>TOTAL</b>	1.125,47	1.125,47					1.125,47

**RESUMEN DE PAGOS****IMPORTE ( Euros )**

	RESUELTO	FEADER	MAPA	CAPADR
OLIVAR - Pago realizado	1.125,47 €	956,65 €	110,41 €	58,41 €

**RECINTOS RESUELTOS**

REF.	REFERENCIA SIGPAC	CULTIVO	DESCRIPCIÓN CULTIVO	S/R	G.PAGO	PEND. MEDIA (%)	SUP. DEC. ADMISIBLE (ha)	SUP. COMPROM. (ha)	SUP. AJUSTADA COMPR.(1) (ha)	SUP. CONY. SIGPAC (ha)	SUP. CERTIE (ha)	SUP. CAMPO (ha)	SUP. CAMPO DETER. CULT. DECLARADO (ha)	SUP. DEC. REDUCIDA (ha)	SUP. RESUELTA (ha)
1700000005688269	41-033-040-00032-002	101010	OLIVAR-PICUAL	S	429	20,70	4,54	4,54	4,54		4,54			4,54	4,54

(1) Superficie declarada admisible ajustada con la superficie comprometida.  
 (2) Factor de penalización valorando el alcance para el tipo de compromiso.

Puede verificar la integridad de una copia de este documento mediante la lectura del código QR adjunto o mediante el acceso a la dirección <https://ws050.juntadeandalucia.es/verificarFirma> indicando el código de VERIFICACIÓN

FIRMADO POR

RAQUEL MARIA ESPIN CRESPO

18/12/2024

VERIFICACIÓN

Pk2jmUCNT2ZVULXR6LZ4ED5BQV9F2A

PÁG. 738/2017



**APELLIDOS Y NOMBRE / RAZÓN SOCIAL**

FAJARDO JURADO ESPERANZA

**NIF**

\*\*\*7614\*

**EXPEDIENTE**

1182557

**ANUALIDAD DE PAGO**

1ª

**IMPORTES POR ANUALIDAD**

	2023	2024	2025	2026	2027
IMPORTE MÁXIMO SUBVENCIONABLE	1.199,84 €	1.199,84 €	1.199,84 €	1.199,84 €	1.199,84 €
IMPORTE MEDIO DE TRANSFERENCIA (€/ha)	247,90 €	247,90 €	247,90 €	247,90 €	247,90 €

**RESUMEN DE UNIDADES**

Cód	GRUPO DE PAGO	Sup. Dec. Admisible (ha)	Sup. Comprometida (ha)	Sup. ajustada compromiso (1) (ha)	% sobredec.	Sup. Resuelta (ha)	Importe Declarado	Importe Topado	Importe Resuelto	Importe tras sobredec.
429	OLIVAR	4,84		4,84	0,00	4,84	1.199,84	1.199,84	1.199,84	1.199,84
<b>TOTAL</b>		4,84	4,84	4,84		4,84	1.199,84	1.199,84	1.199,84	1.199,84

**APLICACIÓN DE REDUCCIONES Y PENALIZACIONES**

GRUPO DE PAGO	Importe Calculado	Importe prereduc.	Criterios de subvencionabilidad y compromisos	Presentación tardía	Omisión declaración	Condicionalidad	IMPORTE (Euros) RESUELTO
OLIVAR	1.199,84	1.199,84	0,00	0,00	0,00	0,00	1.199,84
<b>TOTAL</b>	1.199,84	1.199,84					1.199,84

**RESUMEN DE PAGOS****IMPORTE ( Euros )**

	RESUELTO	FEADER	MAPA	CAPADR
OLIVAR - Pago realizado	1.199,84 €	1.019,86 €	117,70 €	62,28 €

**RECINTOS RESUELTOS**

REF.	REFERENCIA SIGPAC	CULTIVO	DESCRIPCIÓN CULTIVO	S/R	G.PAGO	PEND. MEDIA (%)	SUP. DEC. ADMISIBLE (ha)	SUP. COMPROM. (ha)	SUP. AJUSTADA COMPR.(1) (ha)	SUP. CONY. SIGPAC (ha)	SUP. CERTIE (ha)	SUP. CAMPO (ha)	SUP. CAMPO DETER. CULT. DECLARADO (ha)	SUP. DEC. REDUCIDA (ha)	SUP. RESUELTA (ha)
1700000005688376	41-033-040-00043-001	101010	OLIVAR-PICUAL	S	429	16,60	4,84	4,84	4,84		4,84			4,84	4,84

**INCIDENCIAS****INCIDENCIA DESCRIPCIÓN**

- 100422 Recinto declarado por error para una operación de la 6503, que se ha corregido de oficio desmarcando la operación incorrecta, de acuerdo con la fecha de inscripción del recinto en la producción ecológica.  
Ref: 1700000005688376 Recinto: 41-033-040-00043-00001 Cultivo: 101010 OLIVAR-PICUAL Secano

(1) Superficie declarada admisible ajustada con la superficie comprometida.  
(2) Factor de penalización valorando el alcance para el tipo de compromiso.

Puede verificar la integridad de una copia de este documento mediante la lectura del código QR adjunto o mediante el acceso a la dirección <https://ws050.juntadeandalucia.es/verificarFirma> indicando el código de VERIFICACIÓN

FIRMADO POR

RAQUEL MARIA ESPIN CRESPO

18/12/2024

VERIFICACIÓN

Pk2jmUCNT2ZVULXR6LZ4ED5BQV9F2A

PÁG. 739/2017



**APELLIDOS Y NOMBRE / RAZÓN SOCIAL**

FAJARDO JURADO MANUEL

**NIF**

\*\*\*0955\*

**EXPEDIENTE**

1135899

**ANUALIDAD DE PAGO**

1ª

**IMPORTES POR ANUALIDAD**

	2023	2024	2025	2026	2027
IMPORTE MÁXIMO SUBVENCIONABLE	1.207,27 €	1.207,27 €	1.207,27 €	1.207,27 €	1.207,27 €
IMPORTE MEDIO DE TRANSFERENCIA (€/ha)	247,90 €	247,90 €	247,90 €	247,90 €	247,90 €

**RESUMEN DE UNIDADES**

Cód	GRUPO DE PAGO	Sup. Dec. Admisible (ha)	Sup. Comprometida (ha)	Sup. ajustada compromiso (1) (ha)	% sobredec.	Sup. Resuelta (ha)	Importe Declarado	Importe Topado	Importe Resuelto	Importe tras sobredec.
429	OLIVAR	4,87		4,87	0,00	4,87	1.207,27	1.207,27	1.207,27	1.207,27
<b>TOTAL</b>		4,87	4,87	4,87		4,87	1.207,27	1.207,27	1.207,27	1.207,27

**APLICACIÓN DE REDUCCIONES Y PENALIZACIONES**

GRUPO DE PAGO	Importe Calculado	Importe prereduc.	Criterios de subvencionabilidad y compromisos	Presentación tardía	Omisión declaración	Condicionalidad	IMPORTE (Euros) RESUELTO
OLIVAR	1.207,27	1.207,27	0,00	0,00	0,00	0,00	1.207,27
<b>TOTAL</b>	1.207,27	1.207,27					1.207,27

**RESUMEN DE PAGOS****IMPORTE ( Euros )**

	RESUELTO	FEADER	MAPA	CAPADR
OLIVAR - Pago realizado	1.207,27 €	1.026,18 €	118,43 €	62,66 €

**RECINTOS RESUELTOS**

REF.	REFERENCIA SIGPAC	CULTIVO	DESCRIPCIÓN CULTIVO	S/R	G.PAGO	PEND. MEDIA (%)	SUP. DEC. ADMISIBLE (ha)	SUP. COMPROM. (ha)	SUP. AJUSTADA COMPR.(1) (ha)	SUP. CONY. SIGPAC (ha)	SUP. CERTIE (ha)	SUP. CAMPO (ha)	SUP. CAMPO DETER. CULT. DECLARADO (ha)	SUP. DEC. REDUCIDA (ha)	SUP. RESUELTA (ha)
1700000005688711	41-033-040-00045-002	101010	OLIVAR-PICUAL	S	429	17,30	3,51	3,51	3,51		3,51			3,51	3,51
1700000005688712	41-033-040-00045-003	101010	OLIVAR-PICUAL	S	429	14,30	1,36	1,36	1,36		1,36			1,36	1,36

**INCIDENCIAS****INCIDENCIA DESCRIPCIÓN**

- 100422 Recinto declarado por error para una operación de la 6503, que se ha corregido de oficio desmarcando la operación incorrecta, de acuerdo con la fecha de inscripción del recinto en la producción ecológica.  
 Ref:1700000005688711 Recinto:41-033-040-00045-00002 Cultivo:101010 OLIVAR-PICUAL Secano  
 Ref:1700000005688712 Recinto:41-033-040-00045-00003 Cultivo:101010 OLIVAR-PICUAL Secano

(1) Superficie declarada admisible ajustada con la superficie comprometida.  
 (2) Factor de penalización valorando el alcance para el tipo de compromiso.

Puede verificar la integridad de una copia de este documento mediante la lectura del código QR adjunto o mediante el acceso a la dirección <https://ws050.juntadeandalucia.es/verificarFirma> indicando el código de VERIFICACIÓN

FIRMADO POR

RAQUEL MARIA ESPIN CRESPO

18/12/2024

VERIFICACIÓN

Pk2jmUCNT2ZVULXR6LZ4ED5BQV9F2A

PÁG. 740/2017





**APELLIDOS Y NOMBRE / RAZÓN SOCIAL**

FALCON CORDERO JOSE LUIS

**NIF**

\*\*\*2325\*

**EXPEDIENTE**

1197426

**ANUALIDAD DE PAGO**

1ª

**IMPORTE POR ANUALIDAD**

	2023	2024	2025	2026	2027
<b>IMPORTE MÁXIMO SUBVENCIONABLE</b>	6.161,25 €	6.161,25 €	6.161,25 €	6.161,25 €	6.161,25 €
<b>IMPORTE MEDIO DE TRANSFERENCIA (€/ha)</b>	82,15 €	82,15 €	82,15 €	82,15 €	82,15 €

**RESUMEN DE UNIDADES**

Cód	GRUPO DE PAGO	Sup. Dec. Admisible (ha)	Sup. Comprometida (ha)	Sup. ajustada compromiso (1) (ha)	% sobredec.	Sup. Resuelta (ha)	Importe Declarado	Importe Topado	Importe Resuelto	Importe tras sobredec.
428	PASTOS ASOCIADOS A GANADERÍA ECOLÓGICA	243,17		75,00	0,00	75,00	6.161,25	6.161,25	6.161,25	6.161,25
<b>TOTAL</b>		243,17	75,00	75,00		75,00	6.161,25	6.161,25	6.161,25	6.161,25

**APLICACIÓN DE REDUCCIONES Y PENALIZACIONES**

GRUPO DE PAGO	Importe Calculado	Importe prerreduc.	Criterios de subvencionabilidad y compromisos	Presentación tardía	Omisión declaración	Condicionidad	IMPORTE (Euros) RESUELTO
PASTOS ASOCIADOS A GANADERÍA	6.161,25	6.161,25	0,00	0,00	0,00	0,00	6.161,25
<b>TOTAL</b>	6.161,25	6.161,25					6.161,25

**RESUMEN DE PAGOS**

	RESUELTO	FEADER	MAPA	CAPADR
PASTOS ASOCIADOS A GANADERÍA ECOLÓGICA - Pago realizado	6.161,25 €	5.237,06 €	604,42 €	319,77 €

**RECINTOS RESUELTOS**

REE	REFERENCIA SIGPAC	CULTIVO DESCRIPCIÓN CULTIVO	S/R G.PAGO	PEND. MEDIA (%)	SUP. DEC. ADMISIBLE (ha)	SUP. COMPROM.	SUP. AJUSTADA COMPROM. (1) (ha)	SUP. CONV. SIGPAC (ha)	SUP. CERTIF. (ha)	SUP. CAMPO (ha)	SUP. CAMPO DETER. CULT. DECLARADO (ha)	SUP. DEC. REDUCIDA (ha)	SUP. RESUELTA (ha)
4765132	41-033-043-00003-013	62000 PASTOS PERMANENTES DE 5 O MAS AÑOS-SIN VARIEDAD	S 428	9,50	0,06	0,06	0,06		0,09			0,06	0,06
1700000006712461	41-002-045-00015-001	62000 PASTOS PERMANENTES DE 5 O MAS AÑOS-SIN VARIEDAD	S 428	8,70	0,30	0,30	0,30		0,30			0,30	0,30
1700000006712462	41-002-045-00015-006	62000 PASTOS PERMANENTES DE 5 O MAS AÑOS-SIN VARIEDAD	S 428	19,40	38,26	38,26	38,26		38,26			38,26	38,26
1700000006712463	41-002-045-00029-006	62000 PASTOS PERMANENTES DE 5 O MAS AÑOS-SIN VARIEDAD	S 428	24,30	0,96	0,96	0,96		0,96			0,96	0,96
1700000006712464	41-002-045-00023-001	62000 PASTOS PERMANENTES DE 5 O MAS AÑOS-SIN VARIEDAD	S 428	20,10	2,42	2,42	2,42		2,42			2,42	2,42
1700000006712465	41-002-045-00023-003	62000 PASTOS PERMANENTES DE 5 O MAS AÑOS-SIN VARIEDAD	S 428	18,80	30,02	30,02	30,02		30,02			30,02	30,02
1700000006712467	41-002-045-00015-010	62000 PASTOS PERMANENTES DE 5 O MAS AÑOS-SIN VARIEDAD	S 428	7,60	0,21	0,21	0,21		0,25			0,21	0,21
1700000006712468	41-033-042-00002-001	62000 PASTOS PERMANENTES DE 5 O MAS AÑOS-SIN VARIEDAD	S 428	24,90	45,15	45,15	45,15		45,15			45,15	45,15
1700000006712469	41-033-044-00003-001	62000 PASTOS PERMANENTES DE 5 O MAS AÑOS-SIN VARIEDAD	S 428	8,40	0,10	0,10	0,10		0,12			0,10	0,10
1700000006712470	41-033-044-00003-003	62000 PASTOS PERMANENTES DE 5 O MAS AÑOS-SIN VARIEDAD	S 428	12,90	0,53	0,53	0,53		0,62			0,53	0,53
1700000006712473	41-002-045-00023-002	62000 PASTOS PERMANENTES DE 5 O MAS AÑOS-SIN VARIEDAD	S 428	13,40	4,11	4,11	4,11		4,11			4,11	4,11
1700000006712475	41-033-043-00003-006	62000 PASTOS PERMANENTES DE 5 O MAS AÑOS-SIN VARIEDAD	S 428	15,30	2,93	2,93	2,93		2,93			2,93	2,93
1700000006712476	41-033-043-00003-009	62000 PASTOS PERMANENTES DE 5 O MAS AÑOS-SIN VARIEDAD	S 428	32,10	80,70	80,70	80,70		80,70			80,70	80,70
1700000006712477	41-002-045-00015-011	62000 PASTOS PERMANENTES DE 5 O MAS AÑOS-SIN VARIEDAD	S 428	8,80	1,36	1,36	1,36		1,36			1,36	1,36
1700000006712480	41-002-045-00015-002	62000 PASTOS PERMANENTES DE 5 O MAS AÑOS-SIN VARIEDAD	S 428	4,30	1,22	1,22	1,22		1,63			1,22	1,22
1700000006712482	41-002-045-00023-007	62000 PASTOS PERMANENTES DE 5 O MAS AÑOS-SIN VARIEDAD	S 428	5,40	0,03	0,03	0,03		0,04			0,03	0,03
1700000006712483	41-033-043-00003-011	62000 PASTOS PERMANENTES DE 5 O MAS AÑOS-SIN VARIEDAD	S 428	15,60	0,11	0,11	0,11		0,11			0,11	0,11
1700000006712486	41-033-042-00001-001	62000 PASTOS PERMANENTES DE 5 O MAS AÑOS-SIN VARIEDAD	S 428	13,60	4,54	4,54	4,54		4,54			4,54	4,54
1700000006712487	41-033-042-00001-004	62000 PASTOS PERMANENTES DE 5 O MAS AÑOS-SIN VARIEDAD	S 428	24,70	24,13	24,13	24,13		24,13			24,13	24,13
1700000006712488	41-033-044-00003-005	62000 PASTOS PERMANENTES DE 5 O MAS AÑOS-SIN VARIEDAD	S 428	17,70	6,03	6,03	6,03		6,03			6,03	6,03

(1) Superficie declarada admisible ajustada con la superficie comprometida.  
(2) Factor de penalización valorando el alcance para el tipo de compromiso.Puede verificar la integridad de una copia de este documento mediante la lectura del código QR adjunto o mediante el acceso a la dirección <https://ws050.juntadeandalucia.es/verificarFirma> indicando el código de VERIFICACIÓN

FIRMADO POR

RAQUEL MARIA ESPIN CRESPO

18/12/2024

VERIFICACIÓN

Pk2jmUCNT2ZVULXR6LZ4ED5BQV9F2A

PÁG. 741/2017



**INCIDENCIAS****INCIDENCIA DESCRIPCIÓN**

- 100402 Recinto solicitado no forma parte de ningún organismo de control autorizado para la producción ecológica en Andalucía o fecha de inscripción posterior al plazo establecido ( Anexo I. Criterios de Subvencionabilidad. Orden 28 de marzo de 2023 ).  
Ref:170000006712478 Recinto:41-033-043-00003-00005 Cultivo:20000 BARBECHO TRADICIONAL-SIN VARIEDAD Regadío  
Ref:4765124 Recinto:41-033-043-00003-00010 Cultivo:20000 BARBECHO TRADICIONAL-SIN VARIEDAD Regadío
- 100407 Explotación solicitada no forma parte de ningún organismo de control autorizado para la producción ecológica en Andalucía o fecha de inscripción posterior al plazo establecido ( Anexo I. Criterios de Subvencionabilidad. Orden 28 de marzo de 2023 ).  
Explotación:ES410020000003 Especie:PORCINO  
Explotación:ES410020000100 Especie:PORCINO
- 100411 Recinto no admisible por no estar asociado en SIGGAN a una explotación ganadera ( Artículo 10 de la Orden de 28 de marzo de 2023 ).  
Ref:170000006712466 Recinto:41-002-045-00022-00001 Cultivo:62000 PASTOS PERMANENTES DE 5 O MAS AÑOS-SIN VARIEDAD Secano  
Ref:170000006712481 Recinto:41-002-045-00030-00006 Cultivo:62000 PASTOS PERMANENTES DE 5 O MAS AÑOS-SIN VARIEDAD Secano  
Ref:170000006712489 Recinto:41-033-043-00004-00001 Cultivo:62000 PASTOS PERMANENTES DE 5 O MAS AÑOS-SIN VARIEDAD Secano  
Ref:170000006712474 Recinto:41-033-044-00005-00001 Cultivo:62000 PASTOS PERMANENTES DE 5 O MAS AÑOS-SIN VARIEDAD Regadío  
Ref:170000006712471 Recinto:41-033-044-00005-00002 Cultivo:62000 PASTOS PERMANENTES DE 5 O MAS AÑOS-SIN VARIEDAD Regadío  
Ref:170000006712484 Recinto:41-033-044-00005-00003 Cultivo:62000 PASTOS PERMANENTES DE 5 O MAS AÑOS-SIN VARIEDAD Secano  
Ref:170000006712485 Recinto:41-033-044-00005-00006 Cultivo:62000 PASTOS PERMANENTES DE 5 O MAS AÑOS-SIN VARIEDAD Secano
- 100424 Solicita recinto que no está comprometido para la operación.  
Ref:170000006712466 Recinto:41-002-045-00022-00001 Cultivo:62000 PASTOS PERMANENTES DE 5 O MAS AÑOS-SIN VARIEDAD Secano  
Ref:170000006712481 Recinto:41-002-045-00030-00006 Cultivo:62000 PASTOS PERMANENTES DE 5 O MAS AÑOS-SIN VARIEDAD Secano  
Ref:170000006712478 Recinto:41-033-043-00003-00005 Cultivo:20000 BARBECHO TRADICIONAL-SIN VARIEDAD Regadío  
Ref:4765124 Recinto:41-033-043-00003-00010 Cultivo:20000 BARBECHO TRADICIONAL-SIN VARIEDAD Regadío  
Ref:170000006712489 Recinto:41-033-043-00004-00001 Cultivo:62000 PASTOS PERMANENTES DE 5 O MAS AÑOS-SIN VARIEDAD Secano  
Ref:170000006712474 Recinto:41-033-044-00005-00001 Cultivo:62000 PASTOS PERMANENTES DE 5 O MAS AÑOS-SIN VARIEDAD Regadío  
Ref:170000006712471 Recinto:41-033-044-00005-00002 Cultivo:62000 PASTOS PERMANENTES DE 5 O MAS AÑOS-SIN VARIEDAD Regadío  
Ref:170000006712484 Recinto:41-033-044-00005-00003 Cultivo:62000 PASTOS PERMANENTES DE 5 O MAS AÑOS-SIN VARIEDAD Secano  
Ref:170000006712485 Recinto:41-033-044-00005-00006 Cultivo:62000 PASTOS PERMANENTES DE 5 O MAS AÑOS-SIN VARIEDAD Secano

**Datos considerados para el Cálculo de la Carga Ganadera mínima y máxima del expediente**

Explotación	Especie	Inscrito en Sipea y Admisible	Ugm Calculada para CG Mínima	Ugm Calculada para CG Máxima
ES410020000003	OVINA	SI	56,53	56,53
ES410020000003	PORCINO	NO	0,00	110,54
ES410020000100	OVINA	SI	18,69	18,69
ES410020000100	PORCINO	NO	0,00	0,00
			75,22	185,76

Superficie determinada para Cálculo Carga Ganadera Mínima: 388,53 ha

Superficie determinada para Cálculo Carga Ganadera Máxima: 389,08 ha

Los importes del Grupo de Pago de pastos de este expediente han sido ajustados por no llegar a la carga ganadera mínima de 0,3

Carga Ganadera Mínima Expediente: 0,19 ugm/ha

Carga Ganadera Máxima Expediente: 0,48 ugm/ha

**Recintos Determinados para el Cálculo de Garga Ganadera Mínima**

REF.	REFERENCIA SIGPAC	CULTIVO	DESCRIPCIÓN CULTIVO	S/R	SUP. RESUELTA (ha)
4765132	41-033-043-00003-00013	62000	PASTOS PERMANENTES DE 5 O MAS AÑOS-SIN VARIEDAD	S	0,06
6855297	41-002-047-00003-00005	62000	PASTOS PERMANENTES DE 5 O MAS AÑOS-SIN	S	0,03

(1) Superficie declarada admisible ajustada con la superficie comprometida.  
(2) Factor de penalización valorando el alcance para el tipo de compromiso.Puede verificar la integridad de una copia de este documento mediante la lectura del código QR adjunto o mediante el acceso a la dirección <https://ws050.juntadeandalucia.es/verificarFirma> indicando el código de VERIFICACIÓN

FIRMADO POR

RAQUEL MARIA ESPIN CRESPO

18/12/2024

VERIFICACIÓN

Pk2jmUCNT2ZVULXR6LZ4ED5BQV9F2A

PÁG. 742/2017



**Datos considerados para el Cálculo de la Carga Ganadera mínima y máxima del expediente****Recintos Determinados para el Cálculo de Garga Ganadera Mínima**

REF.	REFERENCIA SIGPAC	CULTIVO	DESCRIPCIÓN CULTIVO	SUP.	
				S/R	RESUELTA (ha)
6855298	41-002-047-00007-00001	62000	PASTOS PERMANENTES DE 5 O MAS AÑOS-SIN VARIEDAD	S	0,05
6855299	41-002-047-00003-00004	62000	PASTOS PERMANENTES DE 5 O MAS AÑOS-SIN VARIEDAD	S	3,97
6855300	41-002-047-00006-00002	62000	PASTOS PERMANENTES DE 5 O MAS AÑOS-SIN VARIEDAD	S	1,08
6855301	41-002-047-00058-00001	62000	PASTOS PERMANENTES DE 5 O MAS AÑOS-SIN VARIEDAD	S	1,84
6855302	41-002-047-00055-00001	62000	PASTOS PERMANENTES DE 5 O MAS AÑOS-SIN VARIEDAD	S	4,40
6855304	41-002-047-00058-00011	62000	PASTOS PERMANENTES DE 5 O MAS AÑOS-SIN VARIEDAD	S	0,93
6855305	41-002-047-00058-00010	62000	PASTOS PERMANENTES DE 5 O MAS AÑOS-SIN VARIEDAD	S	0,52
6855306	41-002-047-00058-00003	62000	PASTOS PERMANENTES DE 5 O MAS AÑOS-SIN VARIEDAD	S	11,35
6855307	41-002-039-00005-00001	62000	PASTOS PERMANENTES DE 5 O MAS AÑOS-SIN VARIEDAD	S	3,73
6855308	41-002-047-00058-00006	62000	PASTOS PERMANENTES DE 5 O MAS AÑOS-SIN VARIEDAD	S	2,33
6855309	41-002-047-00058-00004	62000	PASTOS PERMANENTES DE 5 O MAS AÑOS-SIN VARIEDAD	S	1,62
6855310	41-002-047-00003-00001	62000	PASTOS PERMANENTES DE 5 O MAS AÑOS-SIN VARIEDAD	S	2,95
6855311	41-002-047-00058-00009	62000	PASTOS PERMANENTES DE 5 O MAS AÑOS-SIN VARIEDAD	S	0,89
6855312	41-002-039-00005-00004	62000	PASTOS PERMANENTES DE 5 O MAS AÑOS-SIN VARIEDAD	S	0,18
6855313	41-002-047-00058-00007	62000	PASTOS PERMANENTES DE 5 O MAS AÑOS-SIN VARIEDAD	S	2,92
1700000006712461	41-002-045-00015-00001	62000	PASTOS PERMANENTES DE 5 O MAS AÑOS-SIN VARIEDAD	S	0,30
1700000006712462	41-002-045-00015-00006	62000	PASTOS PERMANENTES DE 5 O MAS AÑOS-SIN VARIEDAD	S	38,26
1700000006712463	41-002-045-00029-00006	62000	PASTOS PERMANENTES DE 5 O MAS AÑOS-SIN VARIEDAD	S	0,96
1700000006712464	41-002-045-00023-00001	62000	PASTOS PERMANENTES DE 5 O MAS AÑOS-SIN VARIEDAD	S	2,42
1700000006712465	41-002-045-00023-00003	62000	PASTOS PERMANENTES DE 5 O MAS AÑOS-SIN VARIEDAD	S	30,02
1700000006712466	41-002-045-00022-00001	62000	PASTOS PERMANENTES DE 5 O MAS AÑOS-SIN VARIEDAD	S	6,64
1700000006712467	41-002-045-00015-00010	62000	PASTOS PERMANENTES DE 5 O MAS AÑOS-SIN VARIEDAD	S	0,21
1700000006712468	41-033-042-00002-00001	62000	PASTOS PERMANENTES DE 5 O MAS AÑOS-SIN VARIEDAD	S	45,15
1700000006712469	41-033-044-00003-00001	62000	PASTOS PERMANENTES DE 5 O MAS AÑOS-SIN VARIEDAD	S	0,10
1700000006712470	41-033-044-00003-00003	62000	PASTOS PERMANENTES DE 5 O MAS AÑOS-SIN VARIEDAD	S	0,53
1700000006712471	41-033-044-00005-00002	62000	PASTOS PERMANENTES DE 5 O MAS AÑOS-SIN VARIEDAD	R	0,43
1700000006712473	41-002-045-00023-00002	62000	PASTOS PERMANENTES DE 5 O MAS AÑOS-SIN VARIEDAD	S	4,11
1700000006712474	41-033-044-00005-00001	62000	PASTOS PERMANENTES DE 5 O MAS AÑOS-SIN VARIEDAD	R	0,31
1700000006712475	41-033-043-00003-00006	62000	PASTOS PERMANENTES DE 5 O MAS AÑOS-SIN VARIEDAD	S	2,93
1700000006712476	41-033-043-00003-00009	62000	PASTOS PERMANENTES DE 5 O MAS AÑOS-SIN VARIEDAD	S	80,70
1700000006712477	41-002-045-00015-00011	62000	PASTOS PERMANENTES DE 5 O MAS AÑOS-SIN VARIEDAD	S	1,36
1700000006712480	41-002-045-00015-00002	62000	PASTOS PERMANENTES DE 5 O MAS AÑOS-SIN VARIEDAD	S	1,22
1700000006712481	41-002-045-00030-00006	62000	PASTOS PERMANENTES DE 5 O MAS AÑOS-SIN VARIEDAD	S	11,71
1700000006712482	41-002-045-00023-00007	62000	PASTOS PERMANENTES DE 5 O MAS AÑOS-SIN VARIEDAD	S	0,03
1700000006712483	41-033-043-00003-00011	62000	PASTOS PERMANENTES DE 5 O MAS AÑOS-SIN VARIEDAD	S	0,11
1700000006712484	41-033-044-00005-00003	62000	PASTOS PERMANENTES DE 5 O MAS AÑOS-SIN VARIEDAD	S	0,30

(1) Superficie declarada admisible ajustada con la superficie comprometida.  
(2) Factor de penalización valorando el alcance para el tipo de compromiso.

Puede verificar la integridad de una copia de este documento mediante la lectura del código QR adjunto o mediante el acceso a la dirección <https://ws050.juntadeandalucia.es/verificarFirma> indicando el código de VERIFICACIÓN

FIRMADO POR

RAQUEL MARIA ESPIN CRESPO

18/12/2024

VERIFICACIÓN

Pk2jmUCNT2ZVULXR6LZ4ED5BQV9F2A

PÁG. 743/2017



**Datos considerados para el Cálculo de la Carga Ganadera mínima y máxima del expediente****Recintos Determinados para el Cálculo de Garga Ganadera Mínima**

REF.	REFERENCIA SIGPAC	CULTIVO	DESCRIPCIÓN CULTIVO	SUP.	
				S/R	RESUELTA (ha)
170000006712485	41-033-044-00005-00006	62000	PASTOS PERMANENTES DE 5 O MAS AÑOS-SIN VARIEDAD	S	70,73
170000006712486	41-033-042-00001-00001	62000	PASTOS PERMANENTES DE 5 O MAS AÑOS-SIN VARIEDAD	S	4,54
170000006712487	41-033-042-00001-00004	62000	PASTOS PERMANENTES DE 5 O MAS AÑOS-SIN VARIEDAD	S	24,13
170000006712488	41-033-044-00003-00005	62000	PASTOS PERMANENTES DE 5 O MAS AÑOS-SIN VARIEDAD	S	6,03
170000006712489	41-033-043-00004-00001	62000	PASTOS PERMANENTES DE 5 O MAS AÑOS-SIN VARIEDAD	S	16,45

**Recintos Determinados para el Cálculo de Garga Ganadera Máxima**

REF.	REFERENCIA SIGPAC	CULTIVO	DESCRIPCIÓN CULTIVO	SUP.	
				S/R	RESUELTA (ha)
4765124	41-033-043-00003-00010	20000	BARBECHO TRADICIONAL-SIN VARIEDAD	R	0,37
4765132	41-033-043-00003-00013	62000	PASTOS PERMANENTES DE 5 O MAS AÑOS-SIN VARIEDAD	S	0,06
6855297	41-002-047-00003-00005	62000	PASTOS PERMANENTES DE 5 O MAS AÑOS-SIN VARIEDAD	S	0,03
6855298	41-002-047-00007-00001	62000	PASTOS PERMANENTES DE 5 O MAS AÑOS-SIN VARIEDAD	S	0,05
6855299	41-002-047-00003-00004	62000	PASTOS PERMANENTES DE 5 O MAS AÑOS-SIN VARIEDAD	S	3,97
6855300	41-002-047-00006-00002	62000	PASTOS PERMANENTES DE 5 O MAS AÑOS-SIN VARIEDAD	S	1,08
6855301	41-002-047-00058-00001	62000	PASTOS PERMANENTES DE 5 O MAS AÑOS-SIN VARIEDAD	S	1,84
6855302	41-002-047-00055-00001	62000	PASTOS PERMANENTES DE 5 O MAS AÑOS-SIN VARIEDAD	S	4,40
6855304	41-002-047-00058-00011	62000	PASTOS PERMANENTES DE 5 O MAS AÑOS-SIN VARIEDAD	S	0,93
6855305	41-002-047-00058-00010	62000	PASTOS PERMANENTES DE 5 O MAS AÑOS-SIN VARIEDAD	S	0,52
6855306	41-002-047-00058-00003	62000	PASTOS PERMANENTES DE 5 O MAS AÑOS-SIN VARIEDAD	S	11,35
6855307	41-002-039-00005-00001	62000	PASTOS PERMANENTES DE 5 O MAS AÑOS-SIN VARIEDAD	S	3,73
6855308	41-002-047-00058-00006	62000	PASTOS PERMANENTES DE 5 O MAS AÑOS-SIN VARIEDAD	S	2,34
6855309	41-002-047-00058-00004	62000	PASTOS PERMANENTES DE 5 O MAS AÑOS-SIN VARIEDAD	S	1,62
6855310	41-002-047-00003-00001	62000	PASTOS PERMANENTES DE 5 O MAS AÑOS-SIN VARIEDAD	S	2,96
6855311	41-002-047-00058-00009	62000	PASTOS PERMANENTES DE 5 O MAS AÑOS-SIN VARIEDAD	S	0,89
6855312	41-002-039-00005-00004	62000	PASTOS PERMANENTES DE 5 O MAS AÑOS-SIN VARIEDAD	S	0,18
6855313	41-002-047-00058-00007	62000	PASTOS PERMANENTES DE 5 O MAS AÑOS-SIN VARIEDAD	S	2,93
170000006712461	41-002-045-00015-00001	62000	PASTOS PERMANENTES DE 5 O MAS AÑOS-SIN VARIEDAD	S	0,30
170000006712462	41-002-045-00015-00006	62000	PASTOS PERMANENTES DE 5 O MAS AÑOS-SIN VARIEDAD	S	38,26
170000006712463	41-002-045-00029-00006	62000	PASTOS PERMANENTES DE 5 O MAS AÑOS-SIN VARIEDAD	S	0,96
170000006712464	41-002-045-00023-00001	62000	PASTOS PERMANENTES DE 5 O MAS AÑOS-SIN VARIEDAD	S	2,42
170000006712465	41-002-045-00023-00003	62000	PASTOS PERMANENTES DE 5 O MAS AÑOS-SIN VARIEDAD	S	30,02
170000006712466	41-002-045-00022-00001	62000	PASTOS PERMANENTES DE 5 O MAS AÑOS-SIN VARIEDAD	S	6,64
170000006712467	41-002-045-00015-00010	62000	PASTOS PERMANENTES DE 5 O MAS AÑOS-SIN VARIEDAD	S	0,21
170000006712468	41-033-042-00002-00001	62000	PASTOS PERMANENTES DE 5 O MAS AÑOS-SIN VARIEDAD	S	45,15
170000006712469	41-033-044-00003-00001	62000	PASTOS PERMANENTES DE 5 O MAS AÑOS-SIN VARIEDAD	S	0,10
170000006712470	41-033-044-00003-00003	62000	PASTOS PERMANENTES DE 5 O MAS AÑOS-SIN VARIEDAD	S	0,53

(1) Superficie declarada admisible ajustada con la superficie comprometida.  
(2) Factor de penalización valorando el alcance para el tipo de compromiso.

Puede verificar la integridad de una copia de este documento mediante la lectura del código QR adjunto o mediante el acceso a la dirección <https://ws050.juntadeandalucia.es/verificarFirma> indicando el código de VERIFICACIÓN

FIRMADO POR

RAQUEL MARIA ESPIN CRESPO

18/12/2024

VERIFICACIÓN

Pk2jmUCNT2ZVULXR6LZ4ED5BQV9F2A

PÁG. 744/2017



**Datos considerados para el Cálculo de la Carga Ganadera mínima y máxima del expediente****Recintos Determinados para el Cálculo de Garga Ganadera Máxima**

REF.	REFERENCIA SIGPAC	CULTIVO	DESCRIPCIÓN CULTIVO	SUP.	
				S/R	RESUELTA (ha)
1700000006712471	41-033-044-00005-00002	62000	PASTOS PERMANENTES DE 5 O MAS AÑOS-SIN VARIEDAD	R	0,43
1700000006712473	41-002-045-00023-00002	62000	PASTOS PERMANENTES DE 5 O MAS AÑOS-SIN VARIEDAD	S	4,11
1700000006712474	41-033-044-00005-00001	62000	PASTOS PERMANENTES DE 5 O MAS AÑOS-SIN VARIEDAD	R	0,31
1700000006712475	41-033-043-00003-00006	62000	PASTOS PERMANENTES DE 5 O MAS AÑOS-SIN VARIEDAD	S	2,93
1700000006712476	41-033-043-00003-00009	62000	PASTOS PERMANENTES DE 5 O MAS AÑOS-SIN VARIEDAD	S	80,70
1700000006712477	41-002-045-00015-00011	62000	PASTOS PERMANENTES DE 5 O MAS AÑOS-SIN VARIEDAD	S	1,36
1700000006712478	41-033-043-00003-00005	20000	BARBECHO TRADICIONAL-SIN VARIEDAD	R	0,15
1700000006712480	41-002-045-00015-00002	62000	PASTOS PERMANENTES DE 5 O MAS AÑOS-SIN VARIEDAD	S	1,22
1700000006712481	41-002-045-00030-00006	62000	PASTOS PERMANENTES DE 5 O MAS AÑOS-SIN VARIEDAD	S	11,71
1700000006712482	41-002-045-00023-00007	62000	PASTOS PERMANENTES DE 5 O MAS AÑOS-SIN VARIEDAD	S	0,03
1700000006712483	41-033-043-00003-00011	62000	PASTOS PERMANENTES DE 5 O MAS AÑOS-SIN VARIEDAD	S	0,11
1700000006712484	41-033-044-00005-00003	62000	PASTOS PERMANENTES DE 5 O MAS AÑOS-SIN VARIEDAD	S	0,30
1700000006712485	41-033-044-00005-00006	62000	PASTOS PERMANENTES DE 5 O MAS AÑOS-SIN VARIEDAD	S	70,73
1700000006712486	41-033-042-00001-00001	62000	PASTOS PERMANENTES DE 5 O MAS AÑOS-SIN VARIEDAD	S	4,54
1700000006712487	41-033-042-00001-00004	62000	PASTOS PERMANENTES DE 5 O MAS AÑOS-SIN VARIEDAD	S	24,13
1700000006712488	41-033-044-00003-00005	62000	PASTOS PERMANENTES DE 5 O MAS AÑOS-SIN VARIEDAD	S	6,03
1700000006712489	41-033-043-00004-00001	62000	PASTOS PERMANENTES DE 5 O MAS AÑOS-SIN VARIEDAD	S	16,45

**Incidencias de carga ganadera****INCIDENCIA DESCRIPCIÓN**

100407	Explotación solicitada no forma parte de ningún organismo de control autorizado para la producción ecológica en Andalucía o fecha de inscripción posterior al plazo establecido ( Anexo I. Criterios de Subvencionabilidad. Orden 28 de marzo de 2023 ). Explotación:ES410020000003 Especie:PORCINO Explotación:ES410020000100 Especie:PORCINO
--------	--

(1) Superficie declarada admisible ajustada con la superficie comprometida.  
(2) Factor de penalización valorando el alcance para el tipo de compromiso.

Puede verificar la integridad de una copia de este documento mediante la lectura del código QR adjunto o mediante el acceso a la dirección <https://ws050.juntadeandalucia.es/verificarFirma> indicando el código de VERIFICACIÓN

FIRMADO POR	RAQUEL MARIA ESPIN CRESPO	18/12/2024	
VERIFICACIÓN	Pk2jmUCNT2ZVULXR6LZ4ED5BQV9F2A	PÁG. 745/2017	

**APELLIDOS Y NOMBRE / RAZÓN SOCIAL**

FALCON GONZALEZ JUAN LUIS

**NIF**

\*\*\*2126\*

**EXPEDIENTE**

1067628

**ANUALIDAD DE PAGO**

1ª

**IMPORTES POR ANUALIDAD**

	2023	2024	2025	2026	2027
<b>IMPORTE MÁXIMO SUBVENCIONABLE</b>	2.828,54 €	2.828,54 €	2.828,54 €	2.828,54 €	2.828,54 €
<b>IMPORTE MEDIO DE TRANSFERENCIA (€/ha)</b>	247,90 €	247,90 €	247,90 €	247,90 €	247,90 €

**RESUMEN DE UNIDADES**

Cód	GRUPO DE PAGO	Sup. Dec. Admisible (ha)	Sup. Comprometida (ha)	Sup. ajustada compromiso (1) (ha)	% sobredec.	Sup. Resuelta (ha)	Importe Declarado	Importe Topado	Importe Resuelto	Importe tras sobredec.
429	OLIVAR	11,41		11,41	0,00	11,41	2.828,54	2.828,54	2.828,54	2.828,54
<b>TOTAL</b>		11,41	11,41	11,41		11,41	2.828,54	2.828,54	2.828,54	2.828,54

**APLICACIÓN DE REDUCCIONES Y PENALIZACIONES**

GRUPO DE PAGO	Importe Calculado	Importe prereduc.	Importe subvencionabilidad y compromisos	Presentación tardía	Omisión declaración	Condicionalidad	IMPORTE (Euros) RESUELTO
OLIVAR	2.828,54		0,00	0,00	0,00	0,00	2.828,54
<b>TOTAL</b>	2.828,54	2.828,54					2.828,54

**RESUMEN DE PAGOS****IMPORTE ( Euros )**

	RESUELTO	FEADER	MAPA	CAPADR
OLIVAR - Pago realizado	2.828,54 €	2.404,26 €	277,48 €	146,80 €

**RECINTOS RESUELTOS**

REF.	REFERENCIA SIGPAC	CULTIVO DESCRIPCIÓN CULTIVO	S/R G.PAGO	PEND. MEDIA (%)	SUP. DEC. ADMISIBLE (ha)	SUP. COMPROM. (ha)	SUP. AJUSTADA COMPR.(1) (ha)	SUP. CONY. SIGPAC (ha)	SUP. CERTIE (ha)	SUP. CAMPO (ha)	SUP. CAMPO DETER. CULT. DECLARADO (ha)	SUP. DEC. REDUCIDA (ha)	SUP. RESUELTA (ha)
1700000005568636	41-073-003-00019-004	101195 OLIVAR-LECHIN DE SEVILLA	S 429	7,20	1,09	1,09	1,09	1,09	1,09			1,09	1,09
1700000005568639	41-073-005-00322-001	101195 OLIVAR-LECHIN DE SEVILLA	S 429	18,00	1,18	1,18	1,18	1,18	1,18			1,18	1,18
1700000005568644	41-073-005-00324-001	101195 OLIVAR-LECHIN DE SEVILLA	S 429	14,70	0,04	0,04	0,04	0,04	0,04			0,04	0,04
1700000005568645	41-073-005-00326-003	101195 OLIVAR-LECHIN DE SEVILLA	S 429	11,80	1,08	1,08	1,08	1,08	1,08			1,08	1,08
1700000005568646	41-073-005-00327-001	101195 OLIVAR-LECHIN DE SEVILLA	S 429	10,60	1,58	1,58	1,58	1,58	1,58			1,58	1,58
1700000005568647	41-073-005-00329-002	101195 OLIVAR-LECHIN DE SEVILLA	S 429	9,20	0,12	0,12	0,12	0,12	0,12			0,12	0,12
1700000005568648	41-073-005-00005-002	101195 OLIVAR-LECHIN DE SEVILLA	S 429	15,00	4,80	4,80	4,80	4,80	4,80			4,80	4,80
1700000005568650	41-073-005-00338-005	101195 OLIVAR-LECHIN DE SEVILLA	S 429	9,00	0,01	0,01	0,01	0,01	0,01			0,01	0,01
1700000005568651	41-073-005-00360-001	101195 OLIVAR-LECHIN DE SEVILLA	S 429	15,30	0,01	0,01	0,01	0,01	0,01			0,01	0,01
1700000005568653	41-073-003-00020-003	101195 OLIVAR-LECHIN DE SEVILLA	S 429	6,80	1,42	1,42	1,42	1,42	1,42			1,42	1,42
1700000005568654	41-073-003-00022-002	101195 OLIVAR-LECHIN DE SEVILLA	S 429	8,30	0,08	0,08	0,08	0,08	0,08			0,08	0,08

(1) Superficie declarada admisible ajustada con la superficie comprometida.  
(2) Factor de penalización valorando el alcance para el tipo de compromiso.

Puede verificar la integridad de una copia de este documento mediante la lectura del código QR adjunto o mediante el acceso a la dirección <https://ws050.juntadeandalucia.es/verificarFirma> indicando el código de VERIFICACIÓN

FIRMADO POR

RAQUEL MARIA ESPIN CRESPO

18/12/2024

VERIFICACIÓN

Pk2jmUCNT2ZVULXR6LZ4ED5BQV9F2A

PÁG. 746/2017



**INCIDENCIAS****INCIDENCIA DESCRIPCIÓN**

- 8227 Línea de declaración monitorizada en la que no ha habido respuesta por parte del productor y, por tanto, sin Juicio Experto de campo.  
Ref:-1351490 Recinto:41-073-005-00006-00023 Cultivo:101195 OLIVAR-LECHIN DE SEVILLA
- 100402 Recinto solicitado no forma parte de ningún organismo de control autorizado para la producción ecológica en Andalucía o fecha de inscripción posterior al plazo establecido ( Anexo I. Criterios de Subvencionabilidad. Orden 28 de marzo de 2023 ).  
Ref:-962885 Recinto:41-073-004-00055-00006 Cultivo:101195 OLIVAR-LECHIN DE SEVILLA Secano  
Ref:-1351490 Recinto:41-073-005-00006-00023 Cultivo:101195 OLIVAR-LECHIN DE SEVILLA Secano
- 100421 Recinto declarado por error para una operación de la 6503, que se ha corregido de oficio marcando la operación correcta, de acuerdo con la fecha de inscripción del recinto en la producción ecológica.  
Ref:1700000005568636 Recinto:41-073-003-00019-00004 Cultivo:101195 OLIVAR-LECHIN DE SEVILLA Secano  
Ref:1700000005568653 Recinto:41-073-003-00020-00003 Cultivo:101195 OLIVAR-LECHIN DE SEVILLA Secano  
Ref:1700000005568654 Recinto:41-073-003-00022-00002 Cultivo:101195 OLIVAR-LECHIN DE SEVILLA Secano  
Ref:1700000005568648 Recinto:41-073-005-00005-00002 Cultivo:101195 OLIVAR-LECHIN DE SEVILLA Secano  
Ref:1700000005568639 Recinto:41-073-005-00322-00001 Cultivo:101195 OLIVAR-LECHIN DE SEVILLA Secano  
Ref:1700000005568644 Recinto:41-073-005-00324-00001 Cultivo:101195 OLIVAR-LECHIN DE SEVILLA Secano  
Ref:1700000005568645 Recinto:41-073-005-00326-00003 Cultivo:101195 OLIVAR-LECHIN DE SEVILLA Secano  
Ref:1700000005568646 Recinto:41-073-005-00327-00001 Cultivo:101195 OLIVAR-LECHIN DE SEVILLA Secano  
Ref:1700000005568647 Recinto:41-073-005-00329-00002 Cultivo:101195 OLIVAR-LECHIN DE SEVILLA Secano  
Ref:1700000005568650 Recinto:41-073-005-00338-00005 Cultivo:101195 OLIVAR-LECHIN DE SEVILLA Secano  
Ref:1700000005568651 Recinto:41-073-005-00360-00001 Cultivo:101195 OLIVAR-LECHIN DE SEVILLA Secano
- 100424 Solicita recinto que no está comprometido para la operación.  
Ref:-962885 Recinto:41-073-004-00055-00006 Cultivo:101195 OLIVAR-LECHIN DE SEVILLA Secano  
Ref:-1351490 Recinto:41-073-005-00006-00023 Cultivo:101195 OLIVAR-LECHIN DE SEVILLA Secano

(1) Superficie declarada admisible ajustada con la superficie comprometida.  
(2) Factor de penalización valorando el alcance para el tipo de compromiso.

Puede verificar la integridad de una copia de este documento mediante la lectura del código QR adjunto o mediante el acceso a la dirección <https://ws050.juntadeandalucia.es/verificarFirma> indicando el código de VERIFICACIÓN

FIRMADO POR	RAQUEL MARIA ESPIN CRESPO	18/12/2024	
VERIFICACIÓN	Pk2jmUCNT2ZVULXR6LZ4ED5BQV9F2A	PÁG. 747/2017	



**APELLIDOS Y NOMBRE / RAZÓN SOCIAL**

FALCON ROJAS GERARDO

NIF  
\*\*\*3484\*EXPEDIENTE  
1206833ANUALIDAD  
DE PAGO  
1ª**IMPORTE POR ANUALIDAD**

	2023	2024	2025	2026	2027
IMPORTE MÁXIMO SUBVENCIONABLE	6.161,25 €	6.161,25 €	6.161,25 €	6.161,25 €	6.161,25 €
IMPORTE MEDIO DE TRANSFERENCIA (€/ha)	82,15 €	82,15 €	82,15 €	82,15 €	82,15 €

**RESUMEN DE UNIDADES**

Cód	GRUPO DE PAGO	Sup. Dec. Admisible (ha)	Sup. Comprometida (ha)	Sup. ajustada compromiso (1) (ha)	% sobredecc.	Sup. Resuelta (ha)	Importe Declarado	Importe Topado	Importe Resuelto	Importe tras sobredecc.
428	PASTOS ASOCIADOS A GANADERÍA ECOLÓGICA	144,42		75,00	0,00	75,00	6.161,25	6.161,25	6.161,25	6.161,25
<b>TOTAL</b>		144,42	75,00	75,00		75,00	6.161,25	6.161,25	6.161,25	6.161,25

**APLICACIÓN DE REDUCCIONES Y PENALIZACIONES**

GRUPO DE PAGO	Importe Calculado	Importe prereduc.	Criterios de subvencionabilidad y compromisos	Presentación tardía	Omisión declaración	Condicionidad	IMPORTE (Euros) RESUELTO
PASTOS ASOCIADOS A GANADERÍA	6.161,25	6.161,25	0,00	0,00	0,00	0,00	6.161,25
<b>TOTAL</b>	6.161,25	6.161,25					6.161,25

**RESUMEN DE PAGOS**

IMPORTE (Euros)

PASTOS ASOCIADOS A GANADERÍA ECOLÓGICA - Pago realizado	RESUELTO	FEADER	MAPA	CAPADR
	6.161,25 €	5.237,06 €	604,42 €	319,77 €

**RECINTOS RESUELTOS**

REE	REFERENCIA SIGPAC	CULTIVO DESCRIPCIÓN CULTIVO	S/R G.PAGO	PEND. MEDIA (%)	SUP. DEC. ADMISIBLE (ha)	SUP. COMPROM. (ha)	SUP. AJUSTADA COMPROM. (1) (ha)	SUP. CONV. SIGPAC (ha)	SUP. CERTIF. (ha)	SUP. CAMPO (ha)	SUP. CAMPO DETER. CULT. DECLARADO (ha)	SUP. DEC. REDUCIDA (ha)	SUP. RESUELTA (ha)
-581545	41-088-001-00011-003	62000 PASTOS PERMANENTES DE 5 O MAS AÑOS-SIN VARIEDAD	S 428	4,80	5,16	5,16	5,16	5,16	5,16			5,16	5,16
-142875	41-088-001-00020-003	62000 PASTOS PERMANENTES DE 5 O MAS AÑOS-SIN VARIEDAD	S 428	1,80	0,03	0,03	0,03	0,03	0,03			0,03	0,03
170000006910368	41-088-001-00016-001	62000 PASTOS PERMANENTES DE 5 O MAS AÑOS-SIN VARIEDAD	S 428	7,00	0,36	0,36	0,36	0,36	0,36			0,36	0,36
170000006910369	41-088-001-00013-001	62000 PASTOS PERMANENTES DE 5 O MAS AÑOS-SIN VARIEDAD	S 428	2,20	7,05	7,05	7,05	7,05	7,05			7,05	7,05
170000006910370	41-088-001-00012-001	62000 PASTOS PERMANENTES DE 5 O MAS AÑOS-SIN VARIEDAD	S 428	3,20	0,58	0,58	0,58	0,58	0,58			0,58	0,58
170000006910372	41-088-001-00011-002	62000 PASTOS PERMANENTES DE 5 O MAS AÑOS-SIN VARIEDAD	S 428	1,90	4,09	4,09	4,09	4,09	4,09			4,09	4,09
170000006910373	41-088-001-00011-003	62000 PASTOS PERMANENTES DE 5 O MAS AÑOS-SIN VARIEDAD	S 428	4,80	19,58	19,58	19,58	19,58	19,58			19,58	19,58
170000006910374	41-002-046-00012-002	62000 PASTOS PERMANENTES DE 5 O MAS AÑOS-SIN VARIEDAD	S 428	18,20	5,98	5,98	5,98	5,98	5,98			5,98	5,98
170000006910377	41-002-045-00016-003	62000 PASTOS PERMANENTES DE 5 O MAS AÑOS-SIN VARIEDAD	S 428	9,10	8,19	8,19	8,19	8,19	8,19			8,19	8,19
170000006910378	41-002-045-00014-002	62000 PASTOS PERMANENTES DE 5 O MAS AÑOS-SIN VARIEDAD	S 428	13,10	2,93	2,93	2,93	2,93	2,93			2,93	2,93
170000006910379	41-002-045-00014-003	62000 PASTOS PERMANENTES DE 5 O MAS AÑOS-SIN VARIEDAD	S 428	8,00	0,07	0,07	0,07	0,07	0,07			0,07	0,07
170000006910380	41-088-001-00020-001	62000 PASTOS PERMANENTES DE 5 O MAS AÑOS-SIN VARIEDAD	S 428	11,50	17,93	17,93	17,93	17,93	17,93			17,93	17,93
170000006910381	41-088-001-00020-002	62000 PASTOS PERMANENTES DE 5 O MAS AÑOS-SIN VARIEDAD	S 428	6,00	0,82	0,82	0,82	0,82	0,82			0,82	0,82
170000006910382	41-088-001-00019-002	62000 PASTOS PERMANENTES DE 5 O MAS AÑOS-SIN VARIEDAD	S 428	5,10	1,61	1,61	1,61	1,61	1,61			1,61	1,61
170000006910383	41-088-001-00018-003	62000 PASTOS PERMANENTES DE 5 O MAS AÑOS-SIN VARIEDAD	S 428	15,10	0,15	0,15	0,15	0,15	0,15			0,15	0,15
170000006910384	41-088-001-00018-002	62000 PASTOS PERMANENTES DE 5 O MAS AÑOS-SIN VARIEDAD	S 428	16,60	0,47	0,47	0,47	0,47	0,47			0,47	0,47
170000006910385	41-088-001-00017-001	62000 PASTOS PERMANENTES DE 5 O MAS AÑOS-SIN VARIEDAD	S 428	3,90	0,09	0,09	0,09	0,09	0,09			0,09	0,09
170000006910386	41-002-045-00013-001	62000 PASTOS PERMANENTES DE 5 O MAS AÑOS-SIN VARIEDAD	S 428	9,60	2,33	2,33	2,33	2,33	2,33			2,33	2,33
170000006910387	41-002-045-00011-001	62000 PASTOS PERMANENTES DE 5 O MAS AÑOS-SIN VARIEDAD	S 428	11,00	2,22	2,22	2,22	2,22	2,22			2,22	2,22
170000006910388	41-002-045-00011-002	62000 PASTOS PERMANENTES DE 5 O MAS AÑOS-SIN VARIEDAD	S 428	10,90	2,83	2,83	2,83	2,83	2,83			2,83	2,83
170000006910389	41-002-045-00001-001	62000 PASTOS PERMANENTES DE 5 O MAS AÑOS-SIN VARIEDAD	S 428	13,30	10,72	10,72	10,72	10,72	10,72			10,72	10,72
170000006910392	41-002-045-00017-001	62000 PASTOS PERMANENTES DE 5 O MAS AÑOS-SIN VARIEDAD	S 428	19,30	3,32	3,32	3,32	3,32	3,32			3,32	3,32
170000006910393	41-002-045-00017-002	62000 PASTOS PERMANENTES DE 5 O MAS AÑOS-SIN VARIEDAD	S 428	13,50	0,65	0,65	0,65	0,65	0,65			0,65	0,65
170000006910394	41-002-045-00018-001	62000 PASTOS PERMANENTES DE 5 O MAS AÑOS-SIN VARIEDAD	S 428	21,20	3,41	3,41	3,41	3,41	3,41			3,41	3,41
170000006910395	41-002-045-00018-002	62000 PASTOS PERMANENTES DE 5 O MAS AÑOS-SIN VARIEDAD	S 428	13,00	0,08	0,08	0,08	0,08	0,08			0,08	0,08
170000006910396	41-002-045-00016-002	62000 PASTOS PERMANENTES DE 5 O MAS AÑOS-SIN VARIEDAD	S 428	18,70	43,77	43,77	43,77	43,77	43,77			43,77	43,77

(1) Superficie declarada admisible ajustada con la superficie comprometida.  
(2) Factor de penalización valorando el alcance para el tipo de compromiso.Puede verificar la integridad de una copia de este documento mediante la lectura del código QR adjunto o mediante el acceso a la dirección <https://ws050.juntadeandalucia.es/verificarFirma> indicando el código de VERIFICACIÓN

FIRMADO POR

RAQUEL MARIA ESPIN CRESPO

18/12/2024

VERIFICACIÓN

Pk2jmUCNT2ZVULXR6LZ4ED5BQV9F2A

PÁG. 748/2017





**INCIDENCIAS****INCIDENCIA DESCRIPCIÓN**

- 100407 Explotación solicitada no forma parte de ningún organismo de control autorizado para la producción ecológica en Andalucía o fecha de inscripción posterior al plazo establecido ( Anexo I. Criterios de Subvencionabilidad. Orden 28 de marzo de 2023 ).  
 Explotación:ES410020000133 Especie:CAPRINA  
 Explotación:ES410020000133 Especie:PORCINO  
 Explotación:ES410020000143 Especie:PORCINO  
 Explotación:ES410880000034 Especie:PORCINO

**Datos considerados para el Cálculo de la Carga Ganadera mínima y máxima del expediente**

Explotación	Especie	Inscrito en Sipea y Admisible	Ugm Calculada para CG Mínima	Ugm Calculada para CG Máxima
ES410020000133	CAPRINA	NO	0,00	0,13
ES410020000133	OVINA	SI	19,29	19,29
ES410020000133	PORCINO	NO	0,00	0,00
ES410020000143	PORCINO	NO	0,00	101,04
ES410880000034	OVINA	SI	9,19	9,19
ES410880000034	PORCINO	NO	0,00	21,54
			28,48	151,19

Superficie determinada para Cálculo Carga Ganadera Mínima: 144,42 ha

Superficie determinada para Cálculo Carga Ganadera Máxima: 144,42 ha

Carga Ganadera Mínima Expediente: 0,20 ugm/ha

Carga Ganadera Máxima Expediente: 1,05 ugm/ha

Los importes del Grupo de Pago de pastos de este expediente han sido ajustados por no llegar a la carga ganadera mínima de 0,3

**Recintos Determinados para el Cálculo de Carga Ganadera Mínima**

REF.	REFERENCIA SIGPAC	CULTIVO	DESCRIPCIÓN CULTIVO	S/R	SUP. RESUELTA (ha)
-581545	41-088-001-00011-00003	62000	PASTOS PERMANENTES DE 5 O MAS AÑOS-SIN VARIEDAD	S	5,16
-142875	41-088-001-00020-00003	62000	PASTOS PERMANENTES DE 5 O MAS AÑOS-SIN VARIEDAD	S	0,03
1700000006910368	41-088-001-00016-00001	62000	PASTOS PERMANENTES DE 5 O MAS AÑOS-SIN VARIEDAD	S	0,36
1700000006910369	41-088-001-00013-00001	62000	PASTOS PERMANENTES DE 5 O MAS AÑOS-SIN VARIEDAD	S	7,05
1700000006910370	41-088-001-00012-00001	62000	PASTOS PERMANENTES DE 5 O MAS AÑOS-SIN VARIEDAD	S	0,58
1700000006910372	41-088-001-00011-00002	62000	PASTOS PERMANENTES DE 5 O MAS AÑOS-SIN VARIEDAD	S	4,09
1700000006910373	41-088-001-00011-00003	62000	PASTOS PERMANENTES DE 5 O MAS AÑOS-SIN VARIEDAD	S	19,58
1700000006910374	41-002-046-00012-00002	62000	PASTOS PERMANENTES DE 5 O MAS AÑOS-SIN VARIEDAD	S	5,98
1700000006910377	41-002-045-00016-00003	62000	PASTOS PERMANENTES DE 5 O MAS AÑOS-SIN VARIEDAD	S	8,19
1700000006910378	41-002-045-00014-00002	62000	PASTOS PERMANENTES DE 5 O MAS AÑOS-SIN VARIEDAD	S	2,93
1700000006910379	41-002-045-00014-00003	62000	PASTOS PERMANENTES DE 5 O MAS AÑOS-SIN VARIEDAD	S	0,07
1700000006910380	41-088-001-00020-00001	62000	PASTOS PERMANENTES DE 5 O MAS AÑOS-SIN VARIEDAD	S	17,93
1700000006910381	41-088-001-00020-00002	62000	PASTOS PERMANENTES DE 5 O MAS AÑOS-SIN VARIEDAD	S	0,82
1700000006910382	41-088-001-00019-00002	62000	PASTOS PERMANENTES DE 5 O MAS AÑOS-SIN VARIEDAD	S	1,61
1700000006910383	41-088-001-00018-00003	62000	PASTOS PERMANENTES DE 5 O MAS AÑOS-SIN VARIEDAD	S	0,15
1700000006910384	41-088-001-00018-00002	62000	PASTOS PERMANENTES DE 5 O MAS AÑOS-SIN VARIEDAD	S	0,47
1700000006910385	41-088-001-00017-00001	62000	PASTOS PERMANENTES DE 5 O MAS AÑOS-SIN VARIEDAD	S	0,09
1700000006910386	41-002-045-00013-00001	62000	PASTOS PERMANENTES DE 5 O MAS AÑOS-SIN VARIEDAD	S	2,33
1700000006910387	41-002-045-00011-00001	62000	PASTOS PERMANENTES DE 5 O MAS AÑOS-SIN VARIEDAD	S	2,22
1700000006910388	41-002-045-00011-00002	62000	PASTOS PERMANENTES DE 5 O MAS AÑOS-SIN VARIEDAD	S	2,83

(1) Superficie declarada admisible ajustada con la superficie comprometida.  
 (2) Factor de penalización valorando el alcance para el tipo de compromiso.

Puede verificar la integridad de una copia de este documento mediante la lectura del código QR adjunto o mediante el acceso a la dirección <https://ws050.juntadeandalucia.es/verificarFirma> indicando el código de VERIFICACIÓN

FIRMADO POR

RAQUEL MARIA ESPIN CRESPO

18/12/2024

VERIFICACIÓN

Pk2jmUCNT2ZVULXR6LZ4ED5BQV9F2A

PÁG. 749/2017



**Datos considerados para el Cálculo de la Carga Ganadera mínima y máxima del expediente****Recintos Determinados para el Cálculo de Garga Ganadera Mínima**

REF.	REFERENCIA SIGPAC	CULTIVO	DESCRIPCIÓN CULTIVO	S/R	SUP.
					RESUELTA (ha)
170000006910389	41-002-045-00001-00001	62000	PASTOS PERMANENTES DE 5 O MAS AÑOS-SIN VARIEDAD	S	10,72
170000006910392	41-002-045-00017-00001	62000	PASTOS PERMANENTES DE 5 O MAS AÑOS-SIN VARIEDAD	S	3,32
170000006910393	41-002-045-00017-00002	62000	PASTOS PERMANENTES DE 5 O MAS AÑOS-SIN VARIEDAD	S	0,65
170000006910394	41-002-045-00018-00001	62000	PASTOS PERMANENTES DE 5 O MAS AÑOS-SIN VARIEDAD	S	3,41
170000006910395	41-002-045-00018-00002	62000	PASTOS PERMANENTES DE 5 O MAS AÑOS-SIN VARIEDAD	S	0,08
170000006910396	41-002-045-00016-00002	62000	PASTOS PERMANENTES DE 5 O MAS AÑOS-SIN VARIEDAD	S	43,77

**Recintos Determinados para el Cálculo de Garga Ganadera Máxima**

REF.	REFERENCIA SIGPAC	CULTIVO	DESCRIPCIÓN CULTIVO	S/R	SUP.
					RESUELTA (ha)
-581545	41-088-001-00011-00003	62000	PASTOS PERMANENTES DE 5 O MAS AÑOS-SIN VARIEDAD	S	5,16
-142875	41-088-001-00020-00003	62000	PASTOS PERMANENTES DE 5 O MAS AÑOS-SIN VARIEDAD	S	0,03
170000006910368	41-088-001-00016-00001	62000	PASTOS PERMANENTES DE 5 O MAS AÑOS-SIN VARIEDAD	S	0,36
170000006910369	41-088-001-00013-00001	62000	PASTOS PERMANENTES DE 5 O MAS AÑOS-SIN VARIEDAD	S	7,05
170000006910370	41-088-001-00012-00001	62000	PASTOS PERMANENTES DE 5 O MAS AÑOS-SIN VARIEDAD	S	0,58
170000006910372	41-088-001-00011-00002	62000	PASTOS PERMANENTES DE 5 O MAS AÑOS-SIN VARIEDAD	S	4,09
170000006910373	41-088-001-00011-00003	62000	PASTOS PERMANENTES DE 5 O MAS AÑOS-SIN VARIEDAD	S	19,58
170000006910374	41-002-046-00012-00002	62000	PASTOS PERMANENTES DE 5 O MAS AÑOS-SIN VARIEDAD	S	5,98
170000006910377	41-002-045-00016-00003	62000	PASTOS PERMANENTES DE 5 O MAS AÑOS-SIN VARIEDAD	S	8,19
170000006910378	41-002-045-00014-00002	62000	PASTOS PERMANENTES DE 5 O MAS AÑOS-SIN VARIEDAD	S	2,93
170000006910379	41-002-045-00014-00003	62000	PASTOS PERMANENTES DE 5 O MAS AÑOS-SIN VARIEDAD	S	0,07
170000006910380	41-088-001-00020-00001	62000	PASTOS PERMANENTES DE 5 O MAS AÑOS-SIN VARIEDAD	S	17,93
170000006910381	41-088-001-00020-00002	62000	PASTOS PERMANENTES DE 5 O MAS AÑOS-SIN VARIEDAD	S	0,82
170000006910382	41-088-001-00019-00002	62000	PASTOS PERMANENTES DE 5 O MAS AÑOS-SIN VARIEDAD	S	1,61
170000006910383	41-088-001-00018-00003	62000	PASTOS PERMANENTES DE 5 O MAS AÑOS-SIN VARIEDAD	S	0,15
170000006910384	41-088-001-00018-00002	62000	PASTOS PERMANENTES DE 5 O MAS AÑOS-SIN VARIEDAD	S	0,47
170000006910385	41-088-001-00017-00001	62000	PASTOS PERMANENTES DE 5 O MAS AÑOS-SIN VARIEDAD	S	0,09
170000006910386	41-002-045-00013-00001	62000	PASTOS PERMANENTES DE 5 O MAS AÑOS-SIN VARIEDAD	S	2,33
170000006910387	41-002-045-00011-00001	62000	PASTOS PERMANENTES DE 5 O MAS AÑOS-SIN VARIEDAD	S	2,22
170000006910388	41-002-045-00011-00002	62000	PASTOS PERMANENTES DE 5 O MAS AÑOS-SIN VARIEDAD	S	2,83
170000006910389	41-002-045-00001-00001	62000	PASTOS PERMANENTES DE 5 O MAS AÑOS-SIN VARIEDAD	S	10,72
170000006910392	41-002-045-00017-00001	62000	PASTOS PERMANENTES DE 5 O MAS AÑOS-SIN VARIEDAD	S	3,32
170000006910393	41-002-045-00017-00002	62000	PASTOS PERMANENTES DE 5 O MAS AÑOS-SIN VARIEDAD	S	0,65
170000006910394	41-002-045-00018-00001	62000	PASTOS PERMANENTES DE 5 O MAS AÑOS-SIN VARIEDAD	S	3,41
170000006910395	41-002-045-00018-00002	62000	PASTOS PERMANENTES DE 5 O MAS AÑOS-SIN VARIEDAD	S	0,08
170000006910396	41-002-045-00016-00002	62000	PASTOS PERMANENTES DE 5 O MAS AÑOS-SIN VARIEDAD	S	43,77

(1) Superficie declarada admisible ajustada con la superficie comprometida.  
(2) Factor de penalización valorando el alcance para el tipo de compromiso.

Puede verificar la integridad de una copia de este documento mediante la lectura del código QR adjunto o mediante el acceso a la dirección <https://ws050.juntadeandalucia.es/verificarFirma> indicando el código de VERIFICACIÓN

FIRMADO POR	RAQUEL MARIA ESPIN CRESPO	18/12/2024	
VERIFICACIÓN	Pk2jmUCNT2ZVULXR6LZ4ED5BQV9F2A	PÁG. 750/2017	

**Datos considerados para el Cálculo de la Carga Ganadera mínima y máxima del expediente****Incidencias de carga ganadera****INCIDENCIA DESCRIPCIÓN**

100407	Explotación solicitada no forma parte de ningún organismo de control autorizado para la producción ecológica en Andalucía o fecha de inscripción posterior al plazo establecido ( Anexo I. Criterios de Subvencionabilidad. Orden 28 de marzo de 2023 ). Explotación:ES410020000133 Especie:CAPRINA Explotación:ES410020000133 Especie:PORCINO Explotación:ES410020000143 Especie:PORCINO Explotación:ES410880000034 Especie:PORCINO
--------	--

(1) Superficie declarada admisible ajustada con la superficie comprometida.  
(2) Factor de penalización valorando el alcance para el tipo de compromiso.

Puede verificar la integridad de una copia de este documento mediante la lectura del código QR adjunto o mediante el acceso a la dirección <https://ws050.juntadeandalucia.es/verificarFirma> indicando el código de VERIFICACIÓN

FIRMADO POR	RAQUEL MARIA ESPIN CRESPO	18/12/2024	
VERIFICACIÓN	Pk2jmUCNT2ZVULXR6LZ4ED5BQV9F2A	PÁG. 751/2017	

**APELLIDOS Y NOMBRE / RAZÓN SOCIAL**

FAM CARANDA S.C.

**NIF**

\*\*\*3121\*

**EXPEDIENTE**

1162075

**ANUALIDAD DE PAGO**

1ª

**IMPORTE POR ANUALIDAD**

	2023	2024	2025	2026	2027
<b>IMPORTE MÁXIMO SUBVENCIONABLE</b>	3.572,71 €	3.572,71 €	3.572,71 €	3.572,71 €	3.572,71 €
<b>IMPORTE MEDIO DE TRANSFERENCIA (€/ha)</b>	163,06 €	163,06 €	163,06 €	163,06 €	163,06 €

**RESUMEN DE UNIDADES**

Cód	GRUPO DE PAGO	Sup. Dec. Admisible (ha)	Sup. Comprometida (ha)	Sup. ajustada compromiso (1) (ha)	% sobredec.	Sup. Resuelta (ha)	Importe Declarado	Importe Topado	Importe Resuelto	Importe tras sobredec.
427	ARROZ	8,06		6,70	0,00	6,70	3.572,71	3.572,71	3.572,71	3.572,71
434	HERBÁCEOS NO ELEGIBLES	15,21		15,21	0,00	15,21	0,00	0,00	0,00	0,00
<b>TOTAL</b>		23,27	21,91	21,91		21,91	3.572,71	3.572,71	3.572,71	3.572,71

**APLICACIÓN DE REDUCCIONES Y PENALIZACIONES**

GRUPO DE PAGO	Importe Calculado	Importe prereduc.	Criterios de subvencionabilidad y compromisos	Presentación tardía	Omisión declaración	Condicionidad	IMPORTE (Euros) RESUELTO
ARROZ	3.572,71	3.572,71	0,00	0,00	0,00	0,00	3.572,71
HERBÁCEOS NO ELEGIBLES	0,00	0,00	0,00	0,00	0,00	0,00	0,00
<b>TOTAL</b>	3.572,71	3.572,71					3.572,71

**RESUMEN DE PAGOS**

	RESUELTO	FEADER	MAPA	CAPADR
ARROZ - Pago realizado	3.572,71 €	3.036,80 €	350,48 €	185,43 €

**RECINTOS RESUELTOS**

REF.	REFERENCIA SIGPAC	CULTIVO DESCRIPCIÓN CULTIVO	S/R G.PAGO	PEND. MEDIA (%)	SUP. DEC. ADMISIBLE (ha)	SUP. COMPROM. (ha)	SUP. AJUSTADA COMPROM. (1) (ha)	SUP. CONV. SIGPAC (ha)	SUP. CERTIF. (ha)	SUP. CAMPO (ha)	SUP. CAMPO DETER CUL. DECLARADO (ha)	SUP. DEC. REDUCIDA (ha)	SUP. RESUELTA (ha)
1700000006667763	41-012-038-00025-002	80307 ARROZ-HISPAGRAN	R 427	0,80	2,85	2,85	2,85		2,85			2,85	2,85
1700000006667764	41-012-038-00026-001	80307 ARROZ-HISPAGRAN	R 427	0,80	5,21	3,85	3,85		3,85	5,21	3,85	3,85	3,85
1700000006667765	41-012-038-00027-002	20000 BARBECHO TRADICIONAL-SIN VARIEDAD	R 434	0,80	5,17	5,17	5,17		5,17			5,17	5,17
1700000006667766	41-012-038-00028-002	20000 BARBECHO TRADICIONAL-SIN VARIEDAD	R 434	0,80	5,02	5,02	5,02		5,02			5,02	5,02
1700000006667767	41-012-038-00029-002	20000 BARBECHO TRADICIONAL-SIN VARIEDAD	R 434	0,70	5,02	5,02	5,02		5,02			5,02	5,02

(1) Superficie declarada admisible ajustada con la superficie comprometida.  
(2) Factor de penalización valorando el alcance para el tipo de compromiso.Puede verificar la integridad de una copia de este documento mediante la lectura del código QR adjunto o mediante el acceso a la dirección <https://ws050.juntadeandalucia.es/verificarFirma> indicando el código de VERIFICACIÓN

FIRMADO POR

RAQUEL MARIA ESPIN CRESPO

18/12/2024

VERIFICACIÓN

Pk2jmUCNT2ZVULXR6LZ4ED5BQV9F2A

PÁG. 752/2017



**APELLIDOS Y NOMBRE / RAZÓN SOCIAL**

FAMILIA MEJIAS DEL RIO S.C.

**NIF**

\*\*\*0737\*

**EXPEDIENTE**

1213964

**ANUALIDAD DE PAGO**

1ª

**IMPORTES POR ANUALIDAD**

	2023	2024	2025	2026	2027
<b>IMPORTE MÁXIMO SUBVENCIONABLE</b>	10.635,85 €	10.635,85 €	10.635,85 €	10.635,85 €	10.635,85 €
<b>IMPORTE MEDIO DE TRANSFERENCIA (€/ha)</b>	114,30 €	114,30 €	114,30 €	114,30 €	114,30 €

**RESUMEN DE UNIDADES**

Cód	GRUPO DE PAGO	Sup. Dec. Admisible (ha)	Sup. Comprometida (ha)	Sup. ajustada compromiso (1) (ha)	% sobredec.	Sup. Resuelta (ha)	Importe Declarado	Importe Topado	Importe Resuelto	Importe tras sobredec.
428	PASTOS ASOCIADOS A GANADERÍA ECOLÓGICA	86,30		75,00	0,00	75,00	6.161,25	6.161,25	6.161,25	6.161,25
429	OLIVAR	18,05		18,05	0,00	18,05	4.474,60	4.474,60	4.474,60	4.474,60
<b>TOTAL</b>		104,35	93,05	93,05		93,05	10.635,85	10.635,85	10.635,85	10.635,85

**APLICACIÓN DE REDUCCIONES Y PENALIZACIONES**

GRUPO DE PAGO	Importe Calculado	Importe prereduc.	Criterios de subvencionabilidad y compromisos	Presentación tardía	Omisión declaración	Condicionalidad	IMPORTE (Euros) RESUELTO
OLIVAR	4.474,60	4.474,60	0,00	0,00	0,00	0,00	4.474,60
PASTOS ASOCIADOS A GANADERÍA	6.161,25	6.161,25	0,00	0,00	0,00	0,00	6.161,25
<b>TOTAL</b>	10.635,85	10.635,85					10.635,85

**RESUMEN DE PAGOS**

	RESUELTO	FEADER	MAPA	CAPADR
OLIVAR - Pago realizado	4.474,60 €	3.803,41 €	438,96 €	232,23 €
PASTOS ASOCIADOS A GANADERÍA ECOLÓGICA - Pago realizado	6.161,25 €	5.237,06 €	604,42 €	319,77 €
<b>TOTAL</b>	10.635,85 €	9.040,47 €	1.043,38 €	552,00 €

(1) Superficie declarada admisible ajustada con la superficie comprometida.  
(2) Factor de penalización valorando el alcance para el tipo de compromiso.Puede verificar la integridad de una copia de este documento mediante la lectura del código QR adjunto o mediante el acceso a la dirección <https://ws050.juntadeandalucia.es/verificarFirma> indicando el código de VERIFICACIÓN

FIRMADO POR

RAQUEL MARIA ESPIN CRESPO

18/12/2024

VERIFICACIÓN

Pk2jmUCNT2ZVULXR6LZ4ED5BQV9F2A

PÁG. 753/2017



**RECINTOS RESUELTOS**

REF.	REFERENCIA SIGPAC	CULTIVO	DESCRIPCIÓN CULTIVO	S/R	G.PAGO	PEND. MEDIA (%)	SUP. DEC. ADMISIBLE (ha)	SUP. COMPROM. (ha)	SUP. AJUSTADA COMPR.(1) (ha)	SUP. CONV. SIGPAC (ha)	SUP. CERTIF. (ha)	SUP. CAMPO (ha)	SUP. CAMPO DETER. CULT. DECLARADO (ha)	SUP. DEC. REDUCIDA (ha)	SUP. RESUELTA (ha)
170000006437024	41-033-029-00007-001	62000	PASTOS PERMANENTES DE 5 O MAS AÑOS-SIN VARIEDAD	S	428	44,40	2,16	2,16	2,16		2,54			2,16	2,16
170000006437026	41-033-029-00009-006	62000	PASTOS PERMANENTES DE 5 O MAS AÑOS-SIN VARIEDAD	S	428	37,80	9,66	9,66	9,66		11,36			9,66	9,66
170000006437027	41-033-029-00009-005	62000	PASTOS PERMANENTES DE 5 O MAS AÑOS-SIN VARIEDAD	S	428	28,60	1,36	1,36	1,36		1,36			1,36	1,36
170000006437028	41-033-029-00009-008	62000	PASTOS PERMANENTES DE 5 O MAS AÑOS-SIN VARIEDAD	S	428	36,80	27,90	27,90	27,90		27,90			27,90	27,90
170000006437029	41-033-029-00009-012	62000	PASTOS PERMANENTES DE 5 O MAS AÑOS-SIN VARIEDAD	S	428	19,20	0,82	0,82	0,82		0,82			0,82	0,82
170000006437030	41-033-029-00009-004	62000	PASTOS PERMANENTES DE 5 O MAS AÑOS-SIN VARIEDAD	S	428	20,90	0,45	0,45	0,45		0,45			0,45	0,45
170000006437031	41-033-029-00009-003	62000	PASTOS PERMANENTES DE 5 O MAS AÑOS-SIN VARIEDAD	S	428	15,40	0,11	0,11	0,11		0,15			0,11	0,11
170000006437032	41-033-029-00008-017	62000	PASTOS PERMANENTES DE 5 O MAS AÑOS-SIN VARIEDAD	S	428	35,70	0,15	0,15	0,15		0,15			0,15	0,15
170000006437034	41-033-029-00008-004	62000	PASTOS PERMANENTES DE 5 O MAS AÑOS-SIN VARIEDAD	S	428	39,00	0,09	0,09	0,09		0,09			0,09	0,09
170000006437035	41-033-029-00008-002	62000	PASTOS PERMANENTES DE 5 O MAS AÑOS-SIN VARIEDAD	S	428	36,70	0,34	0,34	0,34		0,40			0,34	0,34
170000006437036	41-033-029-00008-010	62000	PASTOS PERMANENTES DE 5 O MAS AÑOS-SIN VARIEDAD	S	428	41,70	1,39	1,39	1,39		1,63			1,39	1,39
170000006437039	41-033-029-00008-020	62000	PASTOS PERMANENTES DE 5 O MAS AÑOS-SIN VARIEDAD	S	428	29,20	0,11	0,11	0,11		0,11			0,11	0,11
170000006437040	41-033-029-00008-021	62000	PASTOS PERMANENTES DE 5 O MAS AÑOS-SIN VARIEDAD	S	428	26,70	0,03	0,03	0,03		0,03			0,03	0,03
170000006437041	41-033-029-00008-022	62000	PASTOS PERMANENTES DE 5 O MAS AÑOS-SIN VARIEDAD	S	428	30,10	0,04	0,04	0,04		0,04			0,04	0,04
170000006437042	41-033-029-00008-023	62000	PASTOS PERMANENTES DE 5 O MAS AÑOS-SIN VARIEDAD	S	428	44,70	0,03	0,03	0,03		0,03			0,03	0,03
170000006437043	41-033-029-00008-024	62000	PASTOS PERMANENTES DE 5 O MAS AÑOS-SIN VARIEDAD	S	428	42,10	0,10	0,10	0,10		0,13			0,10	0,10
170000006437044	41-033-029-00007-004	62000	PASTOS PERMANENTES DE 5 O MAS AÑOS-SIN VARIEDAD	S	428	45,60	1,17	1,17	1,17		1,80			1,17	1,17
170000006437045	41-033-029-00007-006	62000	PASTOS PERMANENTES DE 5 O MAS AÑOS-SIN VARIEDAD	S	428	17,60	0,15	0,15	0,15		0,18			0,15	0,15
170000006437046	41-033-029-00009-011	62000	PASTOS PERMANENTES DE 5 O MAS AÑOS-SIN VARIEDAD	S	428	43,60	8,19	8,19	8,19		8,19			8,19	8,19
170000006437047	41-033-029-00009-007	62000	PASTOS PERMANENTES DE 5 O MAS AÑOS-SIN VARIEDAD	S	428	45,60	9,17	9,17	9,17		12,22			9,17	9,17
170000006437048	41-033-029-00007-002	62000	PASTOS PERMANENTES DE 5 O MAS AÑOS-SIN VARIEDAD	S	428	37,40	5,19	5,19	5,19		5,19			5,19	5,19
170000006437049	41-033-029-00007-009	62000	PASTOS PERMANENTES DE 5 O MAS AÑOS-SIN VARIEDAD	S	428	38,30	2,89	2,89	2,89		3,40			2,89	2,89
170000006437050	41-033-029-00009-001	62000	PASTOS PERMANENTES DE 5 O MAS AÑOS-SIN VARIEDAD	S	428	20,60	3,33	3,33	3,33		3,33			3,33	3,33
170000006437051	41-033-029-00009-002	62000	PASTOS PERMANENTES DE 5 O MAS AÑOS-SIN VARIEDAD	S	428	30,80	7,30	7,30	7,30		7,30			7,30	7,30
170000006437056	41-033-029-00008-012	62000	PASTOS PERMANENTES DE 5 O MAS AÑOS-SIN VARIEDAD	S	428	12,90	0,61	0,61	0,61		0,72			0,61	0,61
170000006437058	41-066-004-00049-001	63000	PASTOS DE MENOS DE 5 AÑOS-SIN VARIEDAD	S	428	16,20	2,84	2,82	2,82		3,26			2,82	2,82
170000006437068	41-033-029-00008-016	63000	PASTOS DE MENOS DE 5 AÑOS-SIN VARIEDAD	S	428	9,60	0,16	0,16	0,16		0,16			0,16	0,16
170000006437071	41-033-029-00008-003	62000	PASTOS PERMANENTES DE 5 O MAS AÑOS-SIN VARIEDAD	S	428	38,90	0,56	0,56	0,56		0,66			0,56	0,56
-98252	41-033-029-00008-028	101268	OLIVAR-PICO LIMON	S	429	54,50	0,57	0,57	0,57		0,57			0,57	0,57
5081324	41-033-029-00007-010	101195	OLIVAR-LECHIN DE SEVILLA	S	429	28,00	0,17	0,17	0,17		0,17			0,17	0,17
170000006437037	41-033-029-00008-018	101268	OLIVAR-PICO LIMON	S	429	37,30	0,20	0,20	0,20		0,20			0,20	0,20
170000006437038	41-033-029-00008-019	101268	OLIVAR-PICO LIMON	S	429	36,60	0,06	0,06	0,06		0,06			0,06	0,06
170000006437059	41-033-029-00008-009	101268	OLIVAR-PICO LIMON	S	429	41,00	1,97	1,97	1,97		1,97			1,97	1,97
170000006437060	41-033-029-00008-001	101268	OLIVAR-PICO LIMON	S	429	47,80	0,06	0,06	0,06		0,07			0,06	0,06
170000006437063	41-033-029-00008-001	101268	OLIVAR-PICO LIMON	S	429	47,80	7,97	7,97	7,97		8,65			7,97	7,97
170000006437064	41-033-029-00009-013	101268	OLIVAR-PICO LIMON	S	429	25,70	1,80	1,80	1,80		1,80			1,80	1,80
170000006437065	41-033-029-00008-007	101268	OLIVAR-PICO LIMON	S	429	44,20	2,19	2,19	2,19		2,19			2,19	2,19
170000006437067	41-033-029-00008-006	101268	OLIVAR-PICO LIMON	S	429	47,70	0,94	0,94	0,94		0,94			0,94	0,94
170000006437069	41-033-029-00008-014	101268	OLIVAR-PICO LIMON	S	429	41,30	2,12	2,12	2,12		2,12			2,12	2,12

**INCIDENCIAS****INCIDENCIA DESCRIPCIÓN**

- 4272 Verifica que las líneas de declaración de las Solicitudes Únicas no tienen solapes con la capa de Retroactividad Gráfica (ambas de la misma campaña) a nivel de expediente/línea de declaración gráfica de la solicitud.  
Ref:170000006437058 Recinto:41-066-004-00049-00001 Cultivo: - Agregado de la referencia del recinto.:0 Zona de la referencia del recinto.:0 Superficie solapada.:0,02 Id. Incid.:101091982
- 100400 Recinto con cultivo, variedad, régimen de explotación o uso Siggac no compatible con la operación solicitada ( Anexo IV.I Cultivos y variedades elegibles para las Intervenciones. Orden de 28 de marzo de 2023 ).  
Ref:170000006437061 Recinto:41-066-004-00049-00001 Cultivo:69000 RAYGRAS PERENNE-SIN VARIEDAD Secano Uso:TA
- 100407 Explotación solicitada no forma parte de ningún organismo de control autorizado para la producción ecológica en Andalucía o fecha de inscripción posterior al plazo establecido ( Anexo I. Criterios de Subvencionabilidad. Orden 28 de marzo de 2023 ).  
Explotación:ES410330000146 Especie:PORCINO
- 100424 Solicita recinto que no está comprometido para la operación.  
Ref:170000006437033 Recinto:41-033-029-00008-00008 Cultivo:62000 PASTOS PERMANENTES DE 5 O MAS AÑOS-SIN VARIEDAD Secano  
Ref:170000006437055 Recinto:41-033-029-00008-00011 Cultivo:60196 ALFALFA-LETIZIA Secano  
Ref:170000006437025 Recinto:41-033-029-00008-00013 Cultivo:60000 ALFALFA-SIN VARIEDAD Secano  
Ref:170000006437061 Recinto:41-066-004-00049-00001 Cultivo:69000 RAYGRAS PERENNE-SIN VARIEDAD Secano

(1) Superficie declarada admisible ajustada con la superficie comprometida.  
(2) Factor de penalización valorando el alcance para el tipo de compromiso.

Puede verificar la integridad de una copia de este documento mediante la lectura del código QR adjunto o mediante el acceso a la dirección <https://ws050.juntadeandalucia.es/verificarFirma> indicando el código de VERIFICACIÓN

FIRMADO POR

RAQUEL MARIA ESPIN CRESPO

18/12/2024

VERIFICACIÓN

Pk2jmUCNT2ZVULXR6LZ4ED5BQV9F2A

PÁG. 754/2017



**Datos considerados para el Cálculo de la Carga Ganadera mínima y máxima del expediente**

<b>Explotación</b>	<b>Especie</b>	<b>Inscrito en Sipea y Admisible</b>	<b>Ugm Calculada para CG Mínima</b>	<b>Ugm Calculada para CG Máxima</b>
ES410330000146	OVINA	SI	44,11	44,11
ES410330000146	PORCINO	NO	0,00	10,01
ES410660000622	OVINA	SI	0,45	0,45
			44,56	54,57

Superficie determinada para Cálculo Carga Ganadera Mínima: 86,69 ha

Superficie determinada para Cálculo Carga Ganadera Máxima: 241,58 ha

Carga Ganadera Mínima Expediente: 0,51 ugm/ha

Carga Ganadera Máxima Expediente: 0,23 ugm/ha

**Recintos Determinados para el Cálculo de Garga Ganadera Mínima**

<b>REF.</b>	<b>REFERENCIA SIGPAC</b>	<b>CULTIVO</b>	<b>DESCRIPCIÓN CULTIVO</b>	<b>S/R</b>	<b>SUP. RESUELTA (ha)</b>
1700000006437024	41-033-029-00007-00001	62000	PASTOS PERMANENTES DE 5 O MAS AÑOS-SIN VARIEDAD	S	2,16
1700000006437026	41-033-029-00009-00006	62000	PASTOS PERMANENTES DE 5 O MAS AÑOS-SIN VARIEDAD	S	9,66
1700000006437027	41-033-029-00009-00005	62000	PASTOS PERMANENTES DE 5 O MAS AÑOS-SIN VARIEDAD	S	1,36
1700000006437028	41-033-029-00009-00008	62000	PASTOS PERMANENTES DE 5 O MAS AÑOS-SIN VARIEDAD	S	27,90
1700000006437029	41-033-029-00009-00012	62000	PASTOS PERMANENTES DE 5 O MAS AÑOS-SIN VARIEDAD	S	0,82
1700000006437030	41-033-029-00009-00004	62000	PASTOS PERMANENTES DE 5 O MAS AÑOS-SIN VARIEDAD	S	0,45
1700000006437031	41-033-029-00009-00003	62000	PASTOS PERMANENTES DE 5 O MAS AÑOS-SIN VARIEDAD	S	0,11
1700000006437032	41-033-029-00008-00017	62000	PASTOS PERMANENTES DE 5 O MAS AÑOS-SIN VARIEDAD	S	0,15
1700000006437034	41-033-029-00008-00004	62000	PASTOS PERMANENTES DE 5 O MAS AÑOS-SIN VARIEDAD	S	0,09
1700000006437035	41-033-029-00008-00002	62000	PASTOS PERMANENTES DE 5 O MAS AÑOS-SIN VARIEDAD	S	0,34
1700000006437036	41-033-029-00008-00010	62000	PASTOS PERMANENTES DE 5 O MAS AÑOS-SIN VARIEDAD	S	1,39
1700000006437039	41-033-029-00008-00020	62000	PASTOS PERMANENTES DE 5 O MAS AÑOS-SIN VARIEDAD	S	0,11
1700000006437040	41-033-029-00008-00021	62000	PASTOS PERMANENTES DE 5 O MAS AÑOS-SIN VARIEDAD	S	0,03
1700000006437041	41-033-029-00008-00022	62000	PASTOS PERMANENTES DE 5 O MAS AÑOS-SIN VARIEDAD	S	0,04
1700000006437042	41-033-029-00008-00023	62000	PASTOS PERMANENTES DE 5 O MAS AÑOS-SIN VARIEDAD	S	0,03
1700000006437043	41-033-029-00008-00024	62000	PASTOS PERMANENTES DE 5 O MAS AÑOS-SIN VARIEDAD	S	0,10
1700000006437044	41-033-029-00007-00004	62000	PASTOS PERMANENTES DE 5 O MAS AÑOS-SIN VARIEDAD	S	1,17
1700000006437045	41-033-029-00007-00006	62000	PASTOS PERMANENTES DE 5 O MAS AÑOS-SIN VARIEDAD	S	0,15
1700000006437046	41-033-029-00009-00011	62000	PASTOS PERMANENTES DE 5 O MAS AÑOS-SIN VARIEDAD	S	8,19
1700000006437047	41-033-029-00009-00007	62000	PASTOS PERMANENTES DE 5 O MAS AÑOS-SIN VARIEDAD	S	9,17
1700000006437048	41-033-029-00007-00002	62000	PASTOS PERMANENTES DE 5 O MAS AÑOS-SIN VARIEDAD	S	5,19
1700000006437049	41-033-029-00007-00009	62000	PASTOS PERMANENTES DE 5 O MAS AÑOS-SIN VARIEDAD	S	2,89
1700000006437050	41-033-029-00009-00001	62000	PASTOS PERMANENTES DE 5 O MAS AÑOS-SIN VARIEDAD	S	3,33
1700000006437051	41-033-029-00009-00002	62000	PASTOS PERMANENTES DE 5 O MAS AÑOS-SIN VARIEDAD	S	7,30
1700000006437056	41-033-029-00008-00012	62000	PASTOS PERMANENTES DE 5 O MAS AÑOS-SIN VARIEDAD	S	0,61
1700000006437058	41-066-004-00049-00001	63000	PASTOS DE MENOS DE 5 AÑOS-SIN VARIEDAD	S	2,82
1700000006437061	41-066-004-00049-00001	69000	RAYGRAS PERENNE-SIN VARIEDAD	S	0,41
1700000006437068	41-033-029-00008-00016	63000	PASTOS DE MENOS DE 5 AÑOS-SIN VARIEDAD	S	0,16
1700000006437071	41-033-029-00008-00003	62000	PASTOS PERMANENTES DE 5 O MAS AÑOS-SIN VARIEDAD	S	0,56

(1) Superficie declarada admisible ajustada con la superficie comprometida.  
(2) Factor de penalización valorando el alcance para el tipo de compromiso.Puede verificar la integridad de una copia de este documento mediante la lectura del código QR adjunto o mediante el acceso a la dirección <https://ws050.juntadeandalucia.es/verificarFirma> indicando el código de VERIFICACIÓN

FIRMADO POR

RAQUEL MARIA ESPIN CRESPO

18/12/2024

VERIFICACIÓN

Pk2jmUCNT2ZVULXR6LZ4ED5BQV9F2A

PÁG. 755/2017



**Datos considerados para el Cálculo de la Carga Ganadera mínima y máxima del expediente****Recintos Determinados para el Cálculo de Garga Ganadera Máxima**

REF.	REFERENCIA SIGPAC	CULTIVO	DESCRIPCIÓN CULTIVO	SUP.	
				S/R	RESUELTA (ha)
6937982	41-033-046-00030-00001	62000	PASTOS PERMANENTES DE 5 O MAS AÑOS-SIN VARIEDAD	S	2,97
6937983	41-033-046-00030-00002	62000	PASTOS PERMANENTES DE 5 O MAS AÑOS-SIN VARIEDAD	S	109,37
6937984	41-033-046-00030-00003	62000	PASTOS PERMANENTES DE 5 O MAS AÑOS-SIN VARIEDAD	S	1,03
6938003	41-033-046-00009-00001	62000	PASTOS PERMANENTES DE 5 O MAS AÑOS-SIN VARIEDAD	S	1,85
6938004	41-033-046-00009-00002	62000	PASTOS PERMANENTES DE 5 O MAS AÑOS-SIN VARIEDAD	S	39,67
1700000006437024	41-033-029-00007-00001	62000	PASTOS PERMANENTES DE 5 O MAS AÑOS-SIN VARIEDAD	S	2,16
1700000006437026	41-033-029-00009-00006	62000	PASTOS PERMANENTES DE 5 O MAS AÑOS-SIN VARIEDAD	S	9,66
1700000006437027	41-033-029-00009-00005	62000	PASTOS PERMANENTES DE 5 O MAS AÑOS-SIN VARIEDAD	S	1,36
1700000006437028	41-033-029-00009-00008	62000	PASTOS PERMANENTES DE 5 O MAS AÑOS-SIN VARIEDAD	S	27,90
1700000006437029	41-033-029-00009-00012	62000	PASTOS PERMANENTES DE 5 O MAS AÑOS-SIN VARIEDAD	S	0,82
1700000006437030	41-033-029-00009-00004	62000	PASTOS PERMANENTES DE 5 O MAS AÑOS-SIN VARIEDAD	S	0,45
1700000006437031	41-033-029-00009-00003	62000	PASTOS PERMANENTES DE 5 O MAS AÑOS-SIN VARIEDAD	S	0,11
1700000006437032	41-033-029-00008-00017	62000	PASTOS PERMANENTES DE 5 O MAS AÑOS-SIN VARIEDAD	S	0,15
1700000006437033	41-033-029-00008-00008	62000	PASTOS PERMANENTES DE 5 O MAS AÑOS-SIN VARIEDAD	S	0,00
1700000006437034	41-033-029-00008-00004	62000	PASTOS PERMANENTES DE 5 O MAS AÑOS-SIN VARIEDAD	S	0,09
1700000006437035	41-033-029-00008-00002	62000	PASTOS PERMANENTES DE 5 O MAS AÑOS-SIN VARIEDAD	S	0,34
1700000006437036	41-033-029-00008-00010	62000	PASTOS PERMANENTES DE 5 O MAS AÑOS-SIN VARIEDAD	S	1,39
1700000006437039	41-033-029-00008-00020	62000	PASTOS PERMANENTES DE 5 O MAS AÑOS-SIN VARIEDAD	S	0,11
1700000006437040	41-033-029-00008-00021	62000	PASTOS PERMANENTES DE 5 O MAS AÑOS-SIN VARIEDAD	S	0,03
1700000006437041	41-033-029-00008-00022	62000	PASTOS PERMANENTES DE 5 O MAS AÑOS-SIN VARIEDAD	S	0,04
1700000006437042	41-033-029-00008-00023	62000	PASTOS PERMANENTES DE 5 O MAS AÑOS-SIN VARIEDAD	S	0,03
1700000006437043	41-033-029-00008-00024	62000	PASTOS PERMANENTES DE 5 O MAS AÑOS-SIN VARIEDAD	S	0,10
1700000006437044	41-033-029-00007-00004	62000	PASTOS PERMANENTES DE 5 O MAS AÑOS-SIN VARIEDAD	S	1,17
1700000006437045	41-033-029-00007-00006	62000	PASTOS PERMANENTES DE 5 O MAS AÑOS-SIN VARIEDAD	S	0,15
1700000006437046	41-033-029-00009-00011	62000	PASTOS PERMANENTES DE 5 O MAS AÑOS-SIN VARIEDAD	S	8,19
1700000006437047	41-033-029-00009-00007	62000	PASTOS PERMANENTES DE 5 O MAS AÑOS-SIN VARIEDAD	S	9,17
1700000006437048	41-033-029-00007-00002	62000	PASTOS PERMANENTES DE 5 O MAS AÑOS-SIN VARIEDAD	S	5,19
1700000006437049	41-033-029-00007-00009	62000	PASTOS PERMANENTES DE 5 O MAS AÑOS-SIN VARIEDAD	S	2,89
1700000006437050	41-033-029-00009-00001	62000	PASTOS PERMANENTES DE 5 O MAS AÑOS-SIN VARIEDAD	S	3,33
1700000006437051	41-033-029-00009-00002	62000	PASTOS PERMANENTES DE 5 O MAS AÑOS-SIN VARIEDAD	S	7,30
1700000006437056	41-033-029-00008-00012	62000	PASTOS PERMANENTES DE 5 O MAS AÑOS-SIN VARIEDAD	S	0,61
1700000006437058	41-066-004-00049-00001	63000	PASTOS DE MENOS DE 5 AÑOS-SIN VARIEDAD	S	2,82
1700000006437061	41-066-004-00049-00001	69000	RAYGRAS PERENNE-SIN VARIEDAD	S	0,41
1700000006437068	41-033-029-00008-00016	63000	PASTOS DE MENOS DE 5 AÑOS-SIN VARIEDAD	S	0,16
1700000006437071	41-033-029-00008-00003	62000	PASTOS PERMANENTES DE 5 O MAS AÑOS-SIN VARIEDAD	S	0,56

**Incidencias de carga ganadera****INCIDENCIA DESCRIPCIÓN**(1) Superficie declarada admisible ajustada con la superficie comprometida.  
(2) Factor de penalización valorando el alcance para el tipo de compromiso.Puede verificar la integridad de una copia de este documento mediante la lectura del código QR adjunto o mediante el acceso a la dirección <https://ws050.juntadeandalucia.es/verificarFirma> indicando el código de VERIFICACIÓN

FIRMADO POR

RAQUEL MARIA ESPIN CRESPO

18/12/2024

VERIFICACIÓN

Pk2jmUCNT2ZVULXR6LZ4ED5BQV9F2A

PÁG. 756/2017





**Datos considerados para el Cálculo de la Carga Ganadera mínima y máxima del expediente**

- 4272 Verifica que las líneas de declaración de las Solicitudes Únicas no tienen solapes con la capa de Retroactividad Gráfica (ambas de la misma campaña) a nivel de expediente/línea de declaración gráfica de la solicitud.  
Ref:170000006437058 Recinto:41-066-004-00049-00001 Cultivo: - Agregado de la referencia del recinto.:0 Zona de la referencia del recinto.:0 Superficie solapada.:0,02 Id. Incid.:5096725
- 100407 Explotación solicitada no forma parte de ningún organismo de control autorizado para la producción ecológica en Andalucía o fecha de inscripción posterior al plazo establecido ( Anexo I. Criterios de Subvencionabilidad. Orden 28 de marzo de 2023 ).  
Explotación:ES410330000146 Especie:PORCINO

(1) Superficie declarada admisible ajustada con la superficie comprometida.  
(2) Factor de penalización valorando el alcance para el tipo de compromiso.

Puede verificar la integridad de una copia de este documento mediante la lectura del código QR adjunto o mediante el acceso a la dirección <https://ws050.juntadeandalucia.es/verificarFirma> indicando el código de VERIFICACIÓN

FIRMADO POR

RAQUEL MARIA ESPIN CRESPO

18/12/2024

VERIFICACIÓN

Pk2jmUCNT2ZVULXR6LZ4ED5BQV9F2A

PÁG. 757/2017



**APELLIDOS Y NOMBRE / RAZÓN SOCIAL**

FERDEL SL

**NIF**  
\*\*\*2751\***EXPEDIENTE**  
1241689**ANUALIDAD DE PAGO**  
1ª**IMPORTES POR ANUALIDAD**

	2023	2024	2025	2026	2027
<b>IMPORTE MÁXIMO SUBVENCIONABLE</b>	6.161,25 €	6.161,25 €	6.161,25 €	6.161,25 €	6.161,25 €
<b>IMPORTE MEDIO DE TRANSFERENCIA (€/ha)</b>	82,15 €	82,15 €	82,15 €	82,15 €	82,15 €

**RESUMEN DE UNIDADES**

Cód	GRUPO DE PAGO	Sup. Dec. Admisible (ha)	Sup. Comprometida (ha)	Sup. ajustada compromiso (1) (ha)	% sobredec.	Sup. Resuelta (ha)	Importe Declarado	Importe Topado	Importe Resuelto	Importe tras sobredec.
428	PASTOS ASOCIADOS A GANADERÍA ECOLÓGICA	534,61		75,00	0,00	75,00	6.161,25	6.161,25	6.161,25	6.161,25
<b>TOTAL</b>		534,61	75,00	75,00		75,00	6.161,25	6.161,25	6.161,25	6.161,25

**APLICACIÓN DE REDUCCIONES Y PENALIZACIONES**

GRUPO DE PAGO	Importe Calculado	Importe prereduc.	Criterios de subvencionabilidad y compromisos	Presentación tardía	Omisión declaración	Condicionidad	IMPORTE (Euros) RESUELTO
PASTOS ASOCIADOS A GANADERÍA	6.161,25	6.161,25	0,00	0,00	0,00	0,00	6.161,25
<b>TOTAL</b>	6.161,25	6.161,25					6.161,25

**RESUMEN DE PAGOS****IMPORTE (Euros)**

	RESUELTO	FEADER	MAPA	CAPADR
PASTOS ASOCIADOS A GANADERÍA ECOLÓGICA - Pago realizado	6.161,25 €	5.237,06 €	604,42 €	319,77 €

**RECINTOS RESUELTOS**

REE	REFERENCIA SIGPAC	CULTIVO DESCRIPCIÓN CULTIVO	S/R G.PAGO	PEND. MEDIA (%)	SUP. DEC. ADMISIBLE (ha)	SUP. COMPROM. (ha)	SUP. AJUSTADA COMPROM. (1) (ha)	SUP. CONV. SIGPAC (ha)	SUP. CERTIF. (ha)	SUP. CAMPO (ha)	SUP. CAMPO DETER. CULT. DECLARADO (ha)	SUP. DEC. REDUCIDA (ha)	SUP. RESUELTA (ha)
-1545594	41-073-011-00028-010	62000 PASTOS PERMANENTES DE 5 O MAS AÑOS-SIN VARIEDAD	S 428	21,10	11,77	0,56	0,56		0,56			0,56	0,56
-1545537	41-073-011-00028-010	62000 PASTOS PERMANENTES DE 5 O MAS AÑOS-SIN VARIEDAD	S 428	21,10	106,24	5,07	5,07		5,07			5,07	5,07
-1545522	41-073-011-00028-010	62000 PASTOS PERMANENTES DE 5 O MAS AÑOS-SIN VARIEDAD	S 428	21,10	172,35	8,22	8,22		8,22			8,22	8,22
-1529167	41-073-011-00026-002	62000 PASTOS PERMANENTES DE 5 O MAS AÑOS-SIN VARIEDAD	S 428	13,80	119,85	119,85	119,85		119,85			119,85	119,85
1700000005115816	41-073-011-00028-005	62000 PASTOS PERMANENTES DE 5 O MAS AÑOS-SIN VARIEDAD	S 428	9,60	0,68	0,68	0,68		0,68			0,68	0,68
1700000005115817	41-073-011-00028-025	62000 PASTOS PERMANENTES DE 5 O MAS AÑOS-SIN VARIEDAD	S 428	7,00	4,10	4,10	4,10		4,10			4,10	4,10
1700000005115818	41-073-011-00028-028	62000 PASTOS PERMANENTES DE 5 O MAS AÑOS-SIN VARIEDAD	S 428	11,50	0,02	0,02	0,02		0,02			0,02	0,02
1700000005115819	41-073-011-00025-001	62000 PASTOS PERMANENTES DE 5 O MAS AÑOS-SIN VARIEDAD	S 428	6,20	1,68	1,68	1,68		1,68			1,68	1,68
1700000005115820	41-073-010-00076-002	62000 PASTOS PERMANENTES DE 5 O MAS AÑOS-SIN VARIEDAD	S 428	20,80	71,80	71,80	71,80		71,80			71,80	71,80
1700000005115821	41-073-011-00028-006	62000 PASTOS PERMANENTES DE 5 O MAS AÑOS-SIN VARIEDAD	S 428	9,20	0,58	0,58	0,58		0,58			0,58	0,58
1700000005115822	41-073-011-00028-008	62000 PASTOS PERMANENTES DE 5 O MAS AÑOS-SIN VARIEDAD	S 428	10,90	18,00	18,00	18,00		18,00			18,00	18,00
1700000005115823	41-073-011-00028-020	62000 PASTOS PERMANENTES DE 5 O MAS AÑOS-SIN VARIEDAD	S 428	9,40	7,03	7,03	7,03		7,03			7,03	7,03
1700000005115824	41-073-011-00028-019	62000 PASTOS PERMANENTES DE 5 O MAS AÑOS-SIN VARIEDAD	S 428	9,00	4,75	4,75	4,75		4,75			4,75	4,75
1700000005115825	41-073-011-00028-007	62000 PASTOS PERMANENTES DE 5 O MAS AÑOS-SIN VARIEDAD	S 428	15,70	1,49	1,49	1,49		1,49			1,49	1,49
1700000005115826	41-073-011-00028-021	62000 PASTOS PERMANENTES DE 5 O MAS AÑOS-SIN VARIEDAD	S 428	9,30	5,46	5,46	5,46		5,46			5,46	5,46
1700000005115829	41-073-011-00045-003	62000 PASTOS PERMANENTES DE 5 O MAS AÑOS-SIN VARIEDAD	S 428	7,00	1,64	1,64	1,64		1,64			1,64	1,64
1700000005115830	41-073-011-00045-001	62000 PASTOS PERMANENTES DE 5 O MAS AÑOS-SIN VARIEDAD	S 428	6,10	0,71	0,71	0,71		0,71			0,71	0,71
1700000005115835	41-073-011-00046-001	62000 PASTOS PERMANENTES DE 5 O MAS AÑOS-SIN VARIEDAD	S 428	6,30	2,64	2,64	2,64		2,64			2,64	2,64
1700000005115836	41-073-011-00026-004	62000 PASTOS PERMANENTES DE 5 O MAS AÑOS-SIN VARIEDAD	S 428	8,80	0,55	0,55	0,55		0,55			0,55	0,55
1700000005115837	41-073-011-00026-003	62000 PASTOS PERMANENTES DE 5 O MAS AÑOS-SIN VARIEDAD	S 428	9,10	1,96	1,96	1,96		1,96			1,96	1,96
1700000005115842	41-073-011-00045-005	62000 PASTOS PERMANENTES DE 5 O MAS AÑOS-SIN VARIEDAD	S 428	4,40	0,66	0,66	0,66		0,66			0,66	0,66
1700000005115843	41-073-011-00045-006	62000 PASTOS PERMANENTES DE 5 O MAS AÑOS-SIN VARIEDAD	S 428	7,80	0,13	0,13	0,13		0,13			0,13	0,13
1700000005115845	41-073-011-00045-004	62000 PASTOS PERMANENTES DE 5 O MAS AÑOS-SIN VARIEDAD	S 428	5,60	0,52	0,52	0,52		0,52			0,52	0,52

(1) Superficie declarada admisible ajustada con la superficie comprometida.  
(2) Factor de penalización valorando el alcance para el tipo de compromiso.Puede verificar la integridad de una copia de este documento mediante la lectura del código QR adjunto o mediante el acceso a la dirección <https://ws050.juntadeandalucia.es/verificarFirma> indicando el código de VERIFICACIÓN

FIRMADO POR

RAQUEL MARIA ESPIN CRESPO

18/12/2024

VERIFICACIÓN

Pk2jmUCNT2ZVULXR6LZ4ED5BQV9F2A

PÁG. 758/2017



**INCIDENCIAS****INCIDENCIA DESCRIPCIÓN**

- 100407 Explotación solicitada no forma parte de ningún organismo de control autorizado para la producción ecológica en Andalucía o fecha de inscripción posterior al plazo establecido ( Anexo I. Criterios de Subvencionabilidad. Orden 28 de marzo de 2023 ).  
Explotación:ES410730000011 Especie:OVINA  
Explotación:ES410730000011 Especie:PORCINO
- 100411 Recinto no admisible por no estar asociado en SIGGAN a una explotación ganadera ( Artículo 10 de la Orden de 28 de marzo de 2023 ).  
Ref:1700000005115839 Recinto:41-073-011-00044-00007 Cultivo:62000 PASTOS PERMANENTES DE 5 O MAS AÑOS-SIN VARIEDAD Secano  
Ref:1700000005115841 Recinto:41-073-011-00044-00008 Cultivo:62000 PASTOS PERMANENTES DE 5 O MAS AÑOS-SIN VARIEDAD Secano  
Ref:1700000005115838 Recinto:41-073-011-00044-00009 Cultivo:62000 PASTOS PERMANENTES DE 5 O MAS AÑOS-SIN VARIEDAD Secano  
Ref:1700000005115844 Recinto:41-073-011-00044-00011 Cultivo:62000 PASTOS PERMANENTES DE 5 O MAS AÑOS-SIN VARIEDAD Secano
- 100424 Solicita recinto que no está comprometido para la operación.  
Ref:-1545838 Recinto:41-073-011-00044-00001 Cultivo:62000 PASTOS PERMANENTES DE 5 O MAS AÑOS-SIN VARIEDAD Secano  
Ref:1700000005115839 Recinto:41-073-011-00044-00007 Cultivo:62000 PASTOS PERMANENTES DE 5 O MAS AÑOS-SIN VARIEDAD Secano  
Ref:1700000005115841 Recinto:41-073-011-00044-00008 Cultivo:62000 PASTOS PERMANENTES DE 5 O MAS AÑOS-SIN VARIEDAD Secano  
Ref:1700000005115838 Recinto:41-073-011-00044-00009 Cultivo:62000 PASTOS PERMANENTES DE 5 O MAS AÑOS-SIN VARIEDAD Secano  
Ref:1700000005115844 Recinto:41-073-011-00044-00011 Cultivo:62000 PASTOS PERMANENTES DE 5 O MAS AÑOS-SIN VARIEDAD Secano  
Ref:-1545860 Recinto:41-073-011-00045-00002 Cultivo:62000 PASTOS PERMANENTES DE 5 O MAS AÑOS-SIN VARIEDAD Secano

**Datos considerados para el Cálculo de la Carga Ganadera mínima y máxima del expediente**

Explotación	Especie	Inscrito en Sipea y Admisible	Ugm Calculada para CG Mínima	Ugm Calculada para CG Máxima
ES410730000011	BOVINA	SI	113,56	113,56
ES410730000011	OVINA	NO	0,00	0,80
ES410730000011	PORCINO	NO	0,00	14,16
			113,56	128,52

Superficie determinada para Cálculo Carga Ganadera Mínima: 371,67 ha  
Superficie determinada para Cálculo Carga Ganadera Máxima: 648,18 ha  
Carga Ganadera Mínima Expediente: 0,31 ugm/ha  
Carga Ganadera Máxima Expediente: 0,20 ugm/ha

**Recintos Determinados para el Cálculo de Garga Ganadera Mínima**

REF.	REFERENCIA SIGPAC	CULTIVO	DESCRIPCIÓN CULTIVO	S/R	SUP. RESUELTA (ha)
-1545860	41-073-011-00045-00002	62000	PASTOS PERMANENTES DE 5 O MAS AÑOS-SIN VARIEDAD	S	4,07
-1545838	41-073-011-00044-00001	62000	PASTOS PERMANENTES DE 5 O MAS AÑOS-SIN VARIEDAD	S	81,01
-1545594	41-073-011-00028-00010	62000	PASTOS PERMANENTES DE 5 O MAS AÑOS-SIN VARIEDAD	S	0,56
-1545537	41-073-011-00028-00010	62000	PASTOS PERMANENTES DE 5 O MAS AÑOS-SIN VARIEDAD	S	5,07
-1545522	41-073-011-00028-00010	62000	PASTOS PERMANENTES DE 5 O MAS AÑOS-SIN VARIEDAD	S	8,22
-1529167	41-073-011-00026-00002	62000	PASTOS PERMANENTES DE 5 O MAS AÑOS-SIN VARIEDAD	S	119,85
1700000005115816	41-073-011-00028-00005	62000	PASTOS PERMANENTES DE 5 O MAS AÑOS-SIN VARIEDAD	S	0,68
1700000005115817	41-073-011-00028-00025	62000	PASTOS PERMANENTES DE 5 O MAS AÑOS-SIN VARIEDAD	S	4,10
1700000005115818	41-073-011-00028-00028	62000	PASTOS PERMANENTES DE 5 O MAS AÑOS-SIN VARIEDAD	S	0,02
1700000005115819	41-073-011-00025-00001	62000	PASTOS PERMANENTES DE 5 O MAS AÑOS-SIN VARIEDAD	S	1,68
1700000005115820	41-073-010-00076-00002	62000	PASTOS PERMANENTES DE 5 O MAS AÑOS-SIN VARIEDAD	S	71,80

(1) Superficie declarada admisible ajustada con la superficie comprometida.  
(2) Factor de penalización valorando el alcance para el tipo de compromiso.

Puede verificar la integridad de una copia de este documento mediante la lectura del código QR adjunto o mediante el acceso a la dirección <https://ws050.juntadeandalucia.es/verificarFirma> indicando el código de VERIFICACIÓN

FIRMADO POR	RAQUEL MARIA ESPIN CRESPO	18/12/2024
VERIFICACIÓN	Pk2jmUCNT2ZVULXR6LZ4ED5BQV9F2A	PÁG. 759/2017



**Datos considerados para el Cálculo de la Carga Ganadera mínima y máxima del expediente****Recintos Determinados para el Cálculo de Garga Ganadera Mínima**

REF.	REFERENCIA SIGPAC	CULTIVO	DESCRIPCIÓN CULTIVO	SUP.	
				S/R	RESUELTA (ha)
1700000005115821	41-073-011-00028-00006	62000	PASTOS PERMANENTES DE 5 O MAS AÑOS-SIN VARIEDAD	S	0,58
1700000005115822	41-073-011-00028-00008	62000	PASTOS PERMANENTES DE 5 O MAS AÑOS-SIN VARIEDAD	S	18,00
1700000005115823	41-073-011-00028-00020	62000	PASTOS PERMANENTES DE 5 O MAS AÑOS-SIN VARIEDAD	S	7,03
1700000005115824	41-073-011-00028-00019	62000	PASTOS PERMANENTES DE 5 O MAS AÑOS-SIN VARIEDAD	S	4,75
1700000005115825	41-073-011-00028-00007	62000	PASTOS PERMANENTES DE 5 O MAS AÑOS-SIN VARIEDAD	S	1,49
1700000005115826	41-073-011-00028-00021	62000	PASTOS PERMANENTES DE 5 O MAS AÑOS-SIN VARIEDAD	S	5,46
1700000005115829	41-073-011-00045-00003	62000	PASTOS PERMANENTES DE 5 O MAS AÑOS-SIN VARIEDAD	S	1,64
1700000005115830	41-073-011-00045-00001	62000	PASTOS PERMANENTES DE 5 O MAS AÑOS-SIN VARIEDAD	S	0,71
1700000005115835	41-073-011-00046-00001	62000	PASTOS PERMANENTES DE 5 O MAS AÑOS-SIN VARIEDAD	S	2,64
1700000005115836	41-073-011-00026-00004	62000	PASTOS PERMANENTES DE 5 O MAS AÑOS-SIN VARIEDAD	S	0,55
1700000005115837	41-073-011-00026-00003	62000	PASTOS PERMANENTES DE 5 O MAS AÑOS-SIN VARIEDAD	S	1,96
1700000005115838	41-073-011-00044-00009	62000	PASTOS PERMANENTES DE 5 O MAS AÑOS-SIN VARIEDAD	S	11,12
1700000005115839	41-073-011-00044-00007	62000	PASTOS PERMANENTES DE 5 O MAS AÑOS-SIN VARIEDAD	S	14,07
1700000005115841	41-073-011-00044-00008	62000	PASTOS PERMANENTES DE 5 O MAS AÑOS-SIN VARIEDAD	S	3,17
1700000005115842	41-073-011-00045-00005	62000	PASTOS PERMANENTES DE 5 O MAS AÑOS-SIN VARIEDAD	S	0,66
1700000005115843	41-073-011-00045-00006	62000	PASTOS PERMANENTES DE 5 O MAS AÑOS-SIN VARIEDAD	S	0,13
1700000005115844	41-073-011-00044-00011	62000	PASTOS PERMANENTES DE 5 O MAS AÑOS-SIN VARIEDAD	S	0,13
1700000005115845	41-073-011-00045-00004	62000	PASTOS PERMANENTES DE 5 O MAS AÑOS-SIN VARIEDAD	S	0,52

**Recintos Determinados para el Cálculo de Garga Ganadera Máxima**

REF.	REFERENCIA SIGPAC	CULTIVO	DESCRIPCIÓN CULTIVO	SUP.	
				S/R	RESUELTA (ha)
-1545860	41-073-011-00045-00002	62000	PASTOS PERMANENTES DE 5 O MAS AÑOS-SIN VARIEDAD	S	4,07
-1545838	41-073-011-00044-00001	62000	PASTOS PERMANENTES DE 5 O MAS AÑOS-SIN VARIEDAD	S	81,01
-1545594	41-073-011-00028-00010	62000	PASTOS PERMANENTES DE 5 O MAS AÑOS-SIN VARIEDAD	S	11,77
-1545537	41-073-011-00028-00010	62000	PASTOS PERMANENTES DE 5 O MAS AÑOS-SIN VARIEDAD	S	106,24
-1545522	41-073-011-00028-00010	62000	PASTOS PERMANENTES DE 5 O MAS AÑOS-SIN VARIEDAD	S	172,35
-1529167	41-073-011-00026-00002	62000	PASTOS PERMANENTES DE 5 O MAS AÑOS-SIN VARIEDAD	S	119,85
1700000005115816	41-073-011-00028-00005	62000	PASTOS PERMANENTES DE 5 O MAS AÑOS-SIN VARIEDAD	S	0,68
1700000005115817	41-073-011-00028-00025	62000	PASTOS PERMANENTES DE 5 O MAS AÑOS-SIN VARIEDAD	S	4,10
1700000005115818	41-073-011-00028-00028	62000	PASTOS PERMANENTES DE 5 O MAS AÑOS-SIN VARIEDAD	S	0,02
1700000005115819	41-073-011-00025-00001	62000	PASTOS PERMANENTES DE 5 O MAS AÑOS-SIN VARIEDAD	S	1,68
1700000005115820	41-073-010-00076-00002	62000	PASTOS PERMANENTES DE 5 O MAS AÑOS-SIN VARIEDAD	S	71,80
1700000005115821	41-073-011-00028-00006	62000	PASTOS PERMANENTES DE 5 O MAS AÑOS-SIN VARIEDAD	S	0,58
1700000005115822	41-073-011-00028-00008	62000	PASTOS PERMANENTES DE 5 O MAS AÑOS-SIN VARIEDAD	S	18,00
1700000005115823	41-073-011-00028-00020	62000	PASTOS PERMANENTES DE 5 O MAS AÑOS-SIN VARIEDAD	S	7,03
1700000005115824	41-073-011-00028-00019	62000	PASTOS PERMANENTES DE 5 O MAS AÑOS-SIN VARIEDAD	S	4,75
1700000005115825	41-073-011-00028-00007	62000	PASTOS PERMANENTES DE 5 O MAS AÑOS-SIN VARIEDAD	S	1,49

(1) Superficie declarada admisible ajustada con la superficie comprometida.  
(2) Factor de penalización valorando el alcance para el tipo de compromiso.Puede verificar la integridad de una copia de este documento mediante la lectura del código QR adjunto o mediante el acceso a la dirección <https://ws050.juntadeandalucia.es/verificarFirma> indicando el código de VERIFICACIÓN

FIRMADO POR

RAQUEL MARIA ESPIN CRESPO

18/12/2024

VERIFICACIÓN

Pk2jmUCNT2ZVULXR6LZ4ED5BQV9F2A

PÁG. 760/2017



**Datos considerados para el Cálculo de la Carga Ganadera mínima y máxima del expediente****Recintos Determinados para el Cálculo de Garga Ganadera Máxima**

REF.	REFERENCIA SIGPAC	CULTIVO	DESCRIPCIÓN CULTIVO	SUP.	
				S/R	RESUELTA (ha)
1700000005115826	41-073-011-00028-00021	62000	PASTOS PERMANENTES DE 5 O MAS AÑOS-SIN VARIEDAD	S	5,46
1700000005115829	41-073-011-00045-00003	62000	PASTOS PERMANENTES DE 5 O MAS AÑOS-SIN VARIEDAD	S	1,64
1700000005115830	41-073-011-00045-00001	62000	PASTOS PERMANENTES DE 5 O MAS AÑOS-SIN VARIEDAD	S	0,71
1700000005115835	41-073-011-00046-00001	62000	PASTOS PERMANENTES DE 5 O MAS AÑOS-SIN VARIEDAD	S	2,64
1700000005115836	41-073-011-00026-00004	62000	PASTOS PERMANENTES DE 5 O MAS AÑOS-SIN VARIEDAD	S	0,55
1700000005115837	41-073-011-00026-00003	62000	PASTOS PERMANENTES DE 5 O MAS AÑOS-SIN VARIEDAD	S	1,96
1700000005115838	41-073-011-00044-00009	62000	PASTOS PERMANENTES DE 5 O MAS AÑOS-SIN VARIEDAD	S	11,12
1700000005115839	41-073-011-00044-00007	62000	PASTOS PERMANENTES DE 5 O MAS AÑOS-SIN VARIEDAD	S	14,07
1700000005115841	41-073-011-00044-00008	62000	PASTOS PERMANENTES DE 5 O MAS AÑOS-SIN VARIEDAD	S	3,17
1700000005115842	41-073-011-00045-00005	62000	PASTOS PERMANENTES DE 5 O MAS AÑOS-SIN VARIEDAD	S	0,66
1700000005115843	41-073-011-00045-00006	62000	PASTOS PERMANENTES DE 5 O MAS AÑOS-SIN VARIEDAD	S	0,13
1700000005115844	41-073-011-00044-00011	62000	PASTOS PERMANENTES DE 5 O MAS AÑOS-SIN VARIEDAD	S	0,13
1700000005115845	41-073-011-00045-00004	62000	PASTOS PERMANENTES DE 5 O MAS AÑOS-SIN VARIEDAD	S	0,52

**Incidencias de carga ganadera****INCIDENCIA DESCRIPCIÓN**

- 100407 Explotación solicitada no forma parte de ningún organismo de control autorizado para la producción ecológica en Andalucía o fecha de inscripción posterior al plazo establecido ( Anexo I. Criterios de Subvencionabilidad. Orden 28 de marzo de 2023 ).  
Explotación:ES410730000011 Especie:OVINA  
Explotación:ES410730000011 Especie:PORCINO

(1) Superficie declarada admisible ajustada con la superficie comprometida.  
(2) Factor de penalización valorando el alcance para el tipo de compromiso.

Puede verificar la integridad de una copia de este documento mediante la lectura del código QR adjunto o mediante el acceso a la dirección <https://ws050.juntadeandalucia.es/verificarFirma> indicando el código de VERIFICACIÓN

FIRMADO POR	RAQUEL MARIA ESPIN CRESPO	18/12/2024	
VERIFICACIÓN	Pk2jmUCNT2ZVULXR6LZ4ED5BQV9F2A	PÁG. 761/2017	

**APELLIDOS Y NOMBRE / RAZÓN SOCIAL**

FERNANDEZ BRAVO EMILIA

**NIF**

\*\*\*9595\*

**EXPEDIENTE**

1140600

**ANUALIDAD DE PAGO**

1ª

**IMPORTES POR ANUALIDAD**

	2023	2024	2025	2026	2027
IMPORTE MÁXIMO SUBVENCIONABLE	947,58 €	947,58 €	947,58 €	947,58 €	947,58 €
IMPORTE MEDIO DE TRANSFERENCIA (€/ha)	349,66 €	349,66 €	349,66 €	349,66 €	349,66 €

**RESUMEN DE UNIDADES**

Cód	GRUPO DE PAGO	Sup. Dec. Admisible (ha)	Sup. Comprometida (ha)	Sup. ajustada compromiso (1) (ha)	% sobredec.	Sup. Resuelta (ha)	Importe Declarado	Importe Topado	Importe Resuelto	Importe tras sobredec.
433	FRUTALES REGADÍO	2,71		2,71	0,00	2,71	947,58	947,58	947,58	947,58
<b>TOTAL</b>		2,71	2,71	2,71		2,71	947,58	947,58	947,58	947,58

**APLICACIÓN DE REDUCCIONES Y PENALIZACIONES**

GRUPO DE PAGO	Importe Calculado	Importe prereduc.	Criterios de subvencionabilidad y compromisos	Presentación tardía	Omisión declaración	Condicionalidad	IMPORTE (Euros) RESUELTO
FRUTALES REGADÍO	947,58	947,58	0,00	0,00	0,00	0,00	947,58
<b>TOTAL</b>	947,58	947,58					947,58

**RESUMEN DE PAGOS**

	IMPORTE ( Euros )			
	RESUELTO	FEADER	MAPA	CAPADR
FRUTALES REGADÍO - Pago realizado	947,58 €	805,44 €	92,96 €	49,18 €

**RECINTOS RESUELTOS**

REF.	REFERENCIA SIGPAC	CULTIVO	DESCRIPCIÓN CULTIVO	S/R G.PAGO	PEND. MEDIA (%)	SUP. DEC. ADMISIBLE (ha)	SUP. COMPROM. (ha)	SUP. AJUSTADA COMPR.(1) (ha)	SUP. CONY. SIGPAC (ha)	SUP. CERTIE (ha)	SUP. CAMPO (ha)	SUP. CAMPO DETER. CULT. DECLARADO (ha)	SUP. DEC. REDUCIDA (ha)	SUP. RESUELTA (ha)
4639590	41-007-007-00150-001	206003	NARANJO-NAVELATE	R	433	1,30	2,71	2,71	2,71	2,71			2,71	2,71

**INCIDENCIAS****INCIDENCIA DESCRIPCIÓN**

75024 La cuenta corriente declarada no se encuentra en el sistema GIRO, se realiza el pago a la cuenta principal designada en GIRO.

(1) Superficie declarada admisible ajustada con la superficie comprometida.  
(2) Factor de penalización valorando el alcance para el tipo de compromiso.Puede verificar la integridad de una copia de este documento mediante la lectura del código QR adjunto o mediante el acceso a la dirección <https://ws050.juntadeandalucia.es/verificarFirma> indicando el código de VERIFICACIÓN

FIRMADO POR

RAQUEL MARIA ESPIN CRESPO

18/12/2024

VERIFICACIÓN

Pk2jmUCNT2ZVULXR6LZ4ED5BQV9F2A

PÁG. 762/2017



**APELLIDOS Y NOMBRE / RAZÓN SOCIAL**

FERNANDEZ CALVO AMALIA

**NIF**

\*\*\*8673\*

**EXPEDIENTE**

1094228

**ANUALIDAD DE PAGO**

1ª

**IMPORTES POR ANUALIDAD**

	2023	2024	2025	2026	2027
IMPORTE MÁXIMO SUBVENCIONABLE	2.719,46 €	2.719,46 €	2.719,46 €	2.719,46 €	2.719,46 €
IMPORTE MEDIO DE TRANSFERENCIA (€/ha)	247,90 €	247,90 €	247,90 €	247,90 €	247,90 €

**RESUMEN DE UNIDADES**

Cód	GRUPO DE PAGO	Sup. Dec. Admisible (ha)	Sup. Comprometida (ha)	Sup. ajustada compromiso (1) (ha)	% sobredec.	Sup. Resuelta (ha)	Importe Declarado	Importe Topado	Importe Resuelto	Importe tras sobredec.
429	OLIVAR	10,97		10,97	0,00	10,97	2.719,46	2.719,46	2.719,46	2.719,46
<b>TOTAL</b>		10,97	10,97	10,97		10,97	2.719,46	2.719,46	2.719,46	2.719,46

**APLICACIÓN DE REDUCCIONES Y PENALIZACIONES**

GRUPO DE PAGO	Importe Calculado	Importe prereduc.	Criterios de subvencionabilidad y compromisos	Presentación tardía	Omisión declaración	Condicionalidad	IMPORTE (Euros) RESUELTO
OLIVAR	2.719,46	2.719,46	0,00	0,00	0,00	0,00	2.719,46
<b>TOTAL</b>	2.719,46	2.719,46					2.719,46

**RESUMEN DE PAGOS****IMPORTE ( Euros )**

	RESUELTO	FEADER	MAPA	CAPADR
OLIVAR - Pago realizado	2.719,46 €	2.311,54 €	266,78 €	141,14 €

**RECINTOS RESUELTOS**

REF.	REFERENCIA SIGPAC	CULTIVO	DESCRIPCIÓN CULTIVO	S/R G.PAGO	PEND. MEDIA (%)	SUP. DEC. ADMISIBLE (ha)	SUP. COMPROM. (ha)	SUP. AJUSTADA COMPR.(1) (ha)	SUP. CONY. SIGPAC (ha)	SUP. CERTIE (ha)	SUP. CAMPO (ha)	SUP. CAMPO DETER. CULT. DECLARADO (ha)	SUP. DEC. REDUCIDA (ha)	SUP. RESUELTA (ha)
170000004716746	41-055-002-00218-001	101195	OLIVAR-LECHIN DE SEVILLA	S 429	25,20	10,97	10,97	10,97		10,97			10,97	10,97

(1) Superficie declarada admisible ajustada con la superficie comprometida.  
(2) Factor de penalización valorando el alcance para el tipo de compromiso.

Puede verificar la integridad de una copia de este documento mediante la lectura del código QR adjunto o mediante el acceso a la dirección <https://ws050.juntadeandalucia.es/verificarFirma> indicando el código de VERIFICACIÓN

FIRMADO POR

RAQUEL MARIA ESPIN CRESPO

18/12/2024

VERIFICACIÓN

Pk2jmUCNT2ZVULXR6LZ4ED5BQV9F2A

PÁG. 763/2017



**APELLIDOS Y NOMBRE / RAZÓN SOCIAL**

FERNANDEZ CRUZ MANUEL

**NIF**

\*\*\*\*4051\*

**EXPEDIENTE**

1151380

**ANUALIDAD DE PAGO**

1ª

**IMPORTE POR ANUALIDAD**

	2023	2024	2025	2026	2027
<b>IMPORTE MÁXIMO SUBVENCIONABLE</b>	2.280,96 €	2.280,96 €	2.280,96 €	2.280,96 €	2.280,96 €
<b>IMPORTE MEDIO DE TRANSFERENCIA (€/ha)</b>	196,80 €	196,80 €	196,80 €	196,80 €	196,80 €

**RESUMEN DE UNIDADES**

Cód	GRUPO DE PAGO	Sup. Dec. Admisible (ha)	Sup. Comprometida (ha)	Sup. ajustada compromiso (1) (ha)	% sobredec.	Sup. Resuelta (ha)	Importe Declarado	Importe Topado	Importe Resuelto	Importe tras sobredec.
426	HERBÁCEOS	6,33		6,33	0,00	6,33	956,91	956,91	956,91	956,91
429	OLIVAR	1,32		1,32	0,00	1,32	327,23	327,23	327,23	327,23
430	HORTÍCOLAS	3,94		3,94	0,00	3,94	996,82	996,82	996,82	996,82
<b>TOTAL</b>		11,59	11,59	11,59		11,59	2.280,96	2.280,96	2.280,96	2.280,96

**APLICACIÓN DE REDUCCIONES Y PENALIZACIONES**

GRUPO DE PAGO	Importe Calculado	Importe prereduc.	Criterios de subvencionabilidad y compromisos	Presentación tardía	Omisión declaración	Condicionalidad	IMPORTE (Euros)
							RESUELTO
HERBÁCEOS	956,91	956,91	0,00	0,00	0,00	0,00	956,91
HORTÍCOLAS	996,82	996,82	0,00	0,00	0,00	0,00	996,82
OLIVAR	327,23	327,23	0,00	0,00	0,00	0,00	327,23
<b>TOTAL</b>	2.280,96	2.280,96					2.280,96

**RESUMEN DE PAGOS**

	RESUELTO	FEADER	MAPA	CAPADR
HERBÁCEOS - Pago realizado	956,91 €	813,37 €	93,87 €	49,67 €
HORTÍCOLAS - Pago realizado	996,82 €	847,30 €	97,79 €	51,73 €
OLIVAR - Pago realizado	327,23 €	278,15 €	32,10 €	16,98 €
<b>TOTAL</b>	2.280,96 €	1.938,82 €	223,76 €	118,38 €

**RECINTOS RESUELTOS**

REF.	REFERENCIA SIGPAC	CULTIVO DESCRIPCIÓN CULTIVO	S/R G.PAGO	PEND. MEDIA (%)	SUP. DFC. ADMISIBLE (ha)	SUP. COMPROM. (ha)	SUP. AJUSTADA COMPROM. (1) (ha)	SUP. CONV. SIGPAC (ha)	SUP. CERTIF. (ha)	SUP. CAMPO (ha)	SUP. CAMPO DETER. CULT. DECLARADO (ha)	SUP. DEC. REDUCIDA (ha)	SUP. RESUELTA (ha)
-1258185	41-052-005-00040-010	33188 GIRASOL-SY SANTOS	R 426	1,10	0,27	0,27	0,27		0,27			0,27	0,27
-1258184	41-052-005-00040-009	33188 GIRASOL-SY SANTOS	R 426	0,40	0,37	0,37	0,37		0,37			0,37	0,37
-961729	41-052-005-00040-005	33188 GIRASOL-SY SANTOS	R 426	0,70	0,50	0,50	0,50		0,50			0,50	0,50
170000006837578	41-052-005-00040-003	33188 GIRASOL-SY SANTOS	R 426	0,60	1,47	1,47	1,47		1,47			1,47	1,47
170000006837579	41-052-005-00050-001	33188 GIRASOL-SY SANTOS	R 426	0,70	1,05	1,05	1,05		2,58			1,05	1,05
170000006837580	41-052-005-00050-002	33188 GIRASOL-SY SANTOS	R 426	0,40	2,38	2,38	2,38		2,38			2,38	2,38
170000006837590	41-052-005-00081-003	33188 GIRASOL-SY SANTOS	S 426	1,70	0,29	0,29	0,29		0,29			0,29	0,29
-752396	41-052-005-00040-006	101124 OLIVAR-GORDAL	R 429	1,90	0,03	0,03	0,03		0,03			0,03	0,03
4117314	41-052-005-00040-007	101007 OLIVAR-MANZANILLA	R 429	0,50	1,29	1,29	1,29		1,29			1,29	1,29
-1588453	41-052-005-00040-011	279000 ESPÁRRAGOS-SIN VARIEDAD	R 430	0,70	1,14	1,14	1,14		1,14			1,14	1,14
-985989	41-052-005-00040-005	279000 ESPÁRRAGOS-SIN VARIEDAD	R 430	0,70	0,07	0,07	0,07		0,57			0,07	0,07
4117362	41-052-005-00040-002	279000 ESPÁRRAGOS-SIN VARIEDAD	R 430	0,60	1,20	1,20	1,20		1,20			1,20	1,20
170000006837583	41-052-005-00050-001	279000 ESPÁRRAGOS-SIN VARIEDAD	R 430	0,70	1,53	1,53	1,53		2,58			1,53	1,53

(1) Superficie declarada admisible ajustada con la superficie comprometida.  
(2) Factor de penalización valorando el alcance para el tipo de compromiso.Puede verificar la integridad de una copia de este documento mediante la lectura del código QR adjunto o mediante el acceso a la dirección <https://ws050.juntadeandalucia.es/verificarFirma> indicando el código de VERIFICACIÓN

FIRMADO POR

RAQUEL MARIA ESPIN CRESPO

18/12/2024

VERIFICACIÓN

Pk2jmUCNT2ZVULXR6LZ4ED5BQV9F2A

PÁG. 764/2017







**APELLIDOS Y NOMBRE / RAZÓN SOCIAL**  
**FERNANDEZ DE CORDOVA DELGADO TIRSO**  
**IMPORTES POR ANUALIDAD**

**NIF**  
 \*\*\*\*4254\*

**EXPEDIENTE**  
 1274431

**ANUALIDAD DE PAGO**  
 1ª

	2023	2024	2025	2026	2027
<b>IMPORTE MÁXIMO SUBVENCIONABLE</b>	1.598,96 €	1.598,96 €	1.598,96 €	1.598,96 €	1.598,96 €
<b>IMPORTE MEDIO DE TRANSFERENCIA (€/ha)</b>	247,90 €	247,90 €	247,90 €	247,90 €	247,90 €

**RESUMEN DE UNIDADES**

Cód	GRUPO DE PAGO	Sup. Dec. Admisible (ha)	Sup. Comprometida (ha)	Sup. ajustada compromiso (1) (ha)	% sobredec.	Sup. Resuelta (ha)	Importe Declarado	Importe Topado	Importe Resuelto	Importe tras sobredec.
429	OLIVAR	6,45		6,45	0,00	6,45	1.598,96	1.598,96	1.598,96	1.598,96
<b>TOTAL</b>		6,45	6,45	6,45		6,45	1.598,96	1.598,96	1.598,96	1.598,96

**APLICACIÓN DE REDUCCIONES Y PENALIZACIONES**

GRUPO DE PAGO	Importe Calculado	Importe prereduc.	Criterios de subvencionabilidad y compromisos	Presentación tardía	Omisión declaración	Condicionalidad	IMPORTE (Euros) RESUELTO
OLIVAR	1.598,96	1.598,96	0,00	0,00	0,00	0,00	1.598,96
<b>TOTAL</b>	1.598,96	1.598,96					1.598,96

**RESUMEN DE PAGOS****IMPORTE ( Euros )**

	RESUELTO	FEADER	MAPA	CAPADR
OLIVAR - Pago realizado	1.598,96 €	1.359,12 €	156,86 €	82,98 €

**RECINTOS RESUELTOS**

REF.	REFERENCIA SIGPAC	CULTIVO	DESCRIPCIÓN CULTIVO	S/R G.PAGO	PEND. MEDIA (%)	SUP. DEC. ADMISIBLE (ha)	SUP. COMPROM. (ha)	SUP. AJUSTADA COMPR.(1) (ha)	SUP. CONY. SIGPAC (ha)	SUP. CERTIE (ha)	SUP. CAMPO (ha)	SUP. CAMPO DETER. CULT. DECLARADO (ha)	SUP. DEC. REDUCIDA (ha)	SUP. RESUELTA (ha)
-1390355	41-033-034-00173-006	101195	OLIVAR-LECHIN DE SEVILLA	S 429	10,30	0,72	0,72	0,72		0,72			0,72	0,72
5561101	41-033-034-00172-001	101195	OLIVAR-LECHIN DE SEVILLA	S 429	29,50	2,01	2,01	2,01		2,01			2,01	2,01
5561105	41-033-034-00173-002	101195	OLIVAR-LECHIN DE SEVILLA	S 429	25,00	3,72	3,72	3,72		3,72			3,72	3,72

(1) Superficie declarada admisible ajustada con la superficie comprometida.  
 (2) Factor de penalización valorando el alcance para el tipo de compromiso.

Puede verificar la integridad de una copia de este documento mediante la lectura del código QR adjunto o mediante el acceso a la dirección <https://ws050.juntadeandalucia.es/verificarFirma> indicando el código de VERIFICACIÓN

FIRMADO POR

RAQUEL MARIA ESPIN CRESPO

18/12/2024

VERIFICACIÓN

Pk2jmUCNT2ZVULXR6LZ4ED5BQV9F2A

PÁG. 765/2017



**APELLIDOS Y NOMBRE / RAZÓN SOCIAL**

FERNANDEZ DEL CAMPO S.C.

**NIF**

\*\*\*\*5878\*

**EXPEDIENTE**

1215627

**ANUALIDAD DE PAGO**

1ª

**IMPORTE POR ANUALIDAD**

	2023	2024	2025	2026	2027
<b>IMPORTE MÁXIMO SUBVENCIONABLE</b>	16.077,25 €	16.077,25 €	16.077,25 €	16.077,25 €	16.077,25 €
<b>IMPORTE MEDIO DE TRANSFERENCIA (€/ha)</b>	139,80 €	139,80 €	139,80 €	139,80 €	139,80 €

**RESUMEN DE UNIDADES**

Cód	GRUPO DE PAGO	Sup. Dec. Admisible (ha)	Sup. Comprometida (ha)	Sup. ajustada compromiso (1) (ha)	% sobredecc.	Sup. Resuelta (ha)	Importe Declarado	Importe Topado	Importe Resuelto	Importe tras sobredecc.
428	PASTOS ASOCIADOS A GANADERÍA ECOLÓGICA	114,22		75,00	0,00	75,00	6.161,25	6.161,25	6.161,25	6.161,25
429	OLIVAR	40,62		40,00	0,00	40,00	9.916,00	9.916,00	9.916,00	9.916,00
<b>TOTAL</b>		154,84	115,00	115,00		115,00	16.077,25	16.077,25	16.077,25	16.077,25

**APLICACIÓN DE REDUCCIONES Y PENALIZACIONES**

GRUPO DE PAGO	Importe Calculado	Importe prereduc.	Criterios de subvencionabilidad y compromisos	Presentación tardía	Omisión declaración	Condicionabilidad	IMPORTE (Euros) RESUELTO
OLIVAR	9.916,00	9.916,00	0,00	0,00	0,00	0,00	9.916,00
PASTOS ASOCIADOS A GANADERÍA	6.161,25	6.161,25	0,00	0,00	0,00	0,00	6.161,25
<b>TOTAL</b>	16.077,25	16.077,25					16.077,25

**RESUMEN DE PAGOS**

	RESUELTO	FEADER	MAPA	CAPADR
OLIVAR - Pago realizado	9.916,00 €	8.428,60 €	972,76 €	514,64 €
PASTOS ASOCIADOS A GANADERÍA ECOLÓGICA - Pago realizado	6.161,25 €	5.237,06 €	604,42 €	319,77 €
<b>TOTAL</b>	16.077,25 €	13.665,66 €	1.577,18 €	834,41 €

**RECINTOS RESUELTOS**

REF.	REFERENCIA SIGPAC	CULTIVO DESCRIPCIÓN CULTIVO	S/R	G.PAGO	PEND. MEDIA (%)	SUP. DEC. ADMISIBLE (ha)	SUP. COMPROM. (ha)	SUP. AJUSTADA COMPR.(1) (ha)	SUP. CONV. SIGPAC (ha)	SUP. CERTIF. (ha)	SUP. CAMPO (ha)	SUP. CAMPO DETER. CULT. (ha)	SUP. DEC. REDUCIDA (ha)	SUP. RESUELTA (ha)
170000006717021	41-033-037-00003-005	62000 PASTOS PERMANENTES DE 5 O MAS AÑOS-SIN VARIEDAD	S	428	26,00	0,02	0,02	0,02		0,02			0,02	0,02
170000006717022	41-033-037-00003-016	62000 PASTOS PERMANENTES DE 5 O MAS AÑOS-SIN VARIEDAD	S	428	21,70	1,44	1,44	1,44		1,44			1,44	1,44
170000006717023	41-033-036-00001-004	62000 PASTOS PERMANENTES DE 5 O MAS AÑOS-SIN VARIEDAD	S	428	19,00	2,83	2,83	2,83		2,83			2,83	2,83
170000006717024	41-033-036-00001-007	62000 PASTOS PERMANENTES DE 5 O MAS AÑOS-SIN VARIEDAD	R	428	9,30	3,57	3,57	3,57		3,57			3,57	3,57
170000006717025	41-033-036-00001-001	62000 PASTOS PERMANENTES DE 5 O MAS AÑOS-SIN VARIEDAD	S	428	10,50	0,50	0,50	0,50		0,50			0,50	0,50
170000006717026	41-033-036-00001-005	62000 PASTOS PERMANENTES DE 5 O MAS AÑOS-SIN VARIEDAD	S	428	26,00	39,68	39,68	39,68		46,68			39,68	39,68
170000006717027	41-033-037-00003-022	62000 PASTOS PERMANENTES DE 5 O MAS AÑOS-SIN VARIEDAD	S	428	24,60	0,07	0,07	0,07		0,11			0,07	0,07
170000006717028	41-033-037-00003-021	62000 PASTOS PERMANENTES DE 5 O MAS AÑOS-SIN VARIEDAD	S	428	15,00	0,03	0,03	0,03		0,03			0,03	0,03
170000006717029	41-033-026-00006-008	62000 PASTOS PERMANENTES DE 5 O MAS AÑOS-SIN VARIEDAD	S	428	18,50	13,04	13,04	13,04		17,41			13,04	13,04
170000006717030	41-033-037-00004-002	62000 PASTOS PERMANENTES DE 5 O MAS AÑOS-SIN VARIEDAD	S	428	25,60	14,41	14,41	14,41		14,41			14,41	14,41
170000006717031	41-033-037-00003-015	62000 PASTOS PERMANENTES DE 5 O MAS AÑOS-SIN VARIEDAD	S	428	6,80	6,39	6,39	6,39		6,39			6,39	6,39
170000006717032	41-033-037-00003-024	62000 PASTOS PERMANENTES DE 5 O MAS AÑOS-SIN VARIEDAD	S	428	9,40	0,53	0,53	0,53		0,62			0,53	0,53
170000006717033	41-033-037-00003-005	62000 PASTOS PERMANENTES DE 5 O MAS AÑOS-SIN VARIEDAD	S	428	26,00	0,01	0,01	0,01		0,01			0,01	0,01
170000006717034	41-033-037-00003-009	62000 PASTOS PERMANENTES DE 5 O MAS AÑOS-SIN VARIEDAD	S	428	11,10	10,32	10,32	10,32		10,32			10,32	10,32
170000006717035	41-033-036-00001-008	62000 PASTOS PERMANENTES DE 5 O MAS AÑOS-SIN VARIEDAD	R	428	11,20	1,65	1,65	1,65		1,65			1,65	1,65
170000006717037	41-033-037-00003-017	62000 PASTOS PERMANENTES DE 5 O MAS AÑOS-SIN VARIEDAD	S	428	15,00	8,55	8,55	8,55		8,55			8,55	8,55
170000006717045	41-033-026-00006-014	62000 PASTOS PERMANENTES DE 5 O MAS AÑOS-SIN VARIEDAD	S	428	35,30	10,00	10,00	10,00		15,38			10,00	10,00
170000006717046	41-033-037-00004-001	62000 PASTOS PERMANENTES DE 5 O MAS AÑOS-SIN VARIEDAD	S	428	9,30	1,18	1,18	1,18		1,39			1,18	1,18
170000006717018	41-033-026-00006-004	101268 OLIVAR-PICO LIMON	S	429	32,70	0,07	0,07	0,07		0,07			0,07	0,07
170000006717043	41-033-026-00006-005	101268 OLIVAR-PICO LIMON	S	429	18,00	40,44	40,44	40,44		40,44			40,44	40,44
170000006717044	41-033-026-00006-012	101268 OLIVAR-PICO LIMON	S	429	8,20	0,11	0,11	0,11		0,11			0,11	0,11

(1) Superficie declarada admisible ajustada con la superficie comprometida.  
(2) Factor de penalización valorando el alcance para el tipo de compromiso.Puede verificar la integridad de una copia de este documento mediante la lectura del código QR adjunto o mediante el acceso a la dirección <https://ws050.juntadeandalucia.es/verificarFirma> indicando el código de VERIFICACIÓN

FIRMADO POR

RAQUEL MARIA ESPIN CRESPO

18/12/2024

VERIFICACIÓN

Pk2jmUCNT2ZVULXR6LZ4ED5BQV9F2A

PÁG. 766/2017



**INCIDENCIAS****INCIDENCIA DESCRIPCIÓN**

- 75022 No autoriza a que, en caso de la devolución por la entidad financiera (retrocesión bancaria) del pago en la cuenta corriente consignada en la solicitud y que está debidamente registrada en el sistema contable GIRO de la Junta de Andalucía, se proceda al pago en cualquier otra cuenta corriente de la titularidad del solicitante vigente en dicho sistema contable.
- 100402 Recinto solicitado no forma parte de ningún organismo de control autorizado para la producción ecológica en Andalucía o fecha de inscripción posterior al plazo establecido ( Anexo I. Criterios de Subvencionabilidad. Orden 28 de marzo de 2023 ).  
Ref:-1343978 Recinto:41-033-026-00006-00002 Cultivo:101268 OLIVAR-PICO LIMON Secano
- 100407 Explotación solicitada no forma parte de ningún organismo de control autorizado para la producción ecológica en Andalucía o fecha de inscripción posterior al plazo establecido ( Anexo I. Criterios de Subvencionabilidad. Orden 28 de marzo de 2023 ).  
Explotación:ES410330000240 Especie:PORCINO  
Explotación:ES410730000001 Especie:PORCINO  
Explotación:ES410730000066 Especie:PORCINO  
Explotación:ES410730000116 Especie:PORCINO
- 100410 Recinto no admisible por pertenecer a una explotación ganadera No inscrita en Sipea ( Artículo 10 de la Orden de 28 de marzo de 2023 ).  
Ref:1700000006717041 Recinto:41-073-001-00013-00001 Cultivo:62000 PASTOS PERMANENTES DE 5 O MAS AÑOS-SIN VARIEDAD Secano Explotación:ES410730000001  
Ref:1700000006717042 Recinto:41-073-001-00016-00002 Cultivo:62000 PASTOS PERMANENTES DE 5 O MAS AÑOS-SIN VARIEDAD Secano Explotación:ES410730000001  
Ref:1700000006717019 Recinto:41-073-001-00017-00001 Cultivo:62000 PASTOS PERMANENTES DE 5 O MAS AÑOS-SIN VARIEDAD Secano Explotación:ES410730000001  
Ref:1700000006717020 Recinto:41-073-001-00018-00001 Cultivo:62000 PASTOS PERMANENTES DE 5 O MAS AÑOS-SIN VARIEDAD Secano Explotación:ES410730000001  
Ref:1700000006717036 Recinto:41-073-001-00025-00001 Cultivo:62000 PASTOS PERMANENTES DE 5 O MAS AÑOS-SIN VARIEDAD Secano Explotación:ES410730000001
- 100424 Solicita recinto que no está comprometido para la operación.  
Ref:-1343978 Recinto:41-033-026-00006-00002 Cultivo:101268 OLIVAR-PICO LIMON Secano  
Ref:1700000006717039 Recinto:41-033-037-00015-00002 Cultivo:62000 PASTOS PERMANENTES DE 5 O MAS AÑOS-SIN VARIEDAD Secano  
Ref:1700000006717038 Recinto:41-033-037-00015-00004 Cultivo:62000 PASTOS PERMANENTES DE 5 O MAS AÑOS-SIN VARIEDAD Secano  
Ref:1700000006717040 Recinto:41-033-037-00015-00010 Cultivo:62000 PASTOS PERMANENTES DE 5 O MAS AÑOS-SIN VARIEDAD Secano  
Ref:1700000006717041 Recinto:41-073-001-00013-00001 Cultivo:62000 PASTOS PERMANENTES DE 5 O MAS AÑOS-SIN VARIEDAD Secano  
Ref:1700000006717042 Recinto:41-073-001-00016-00002 Cultivo:62000 PASTOS PERMANENTES DE 5 O MAS AÑOS-SIN VARIEDAD Secano  
Ref:1700000006717019 Recinto:41-073-001-00017-00001 Cultivo:62000 PASTOS PERMANENTES DE 5 O MAS AÑOS-SIN VARIEDAD Secano  
Ref:1700000006717020 Recinto:41-073-001-00018-00001 Cultivo:62000 PASTOS PERMANENTES DE 5 O MAS AÑOS-SIN VARIEDAD Secano  
Ref:1700000006717036 Recinto:41-073-001-00025-00001 Cultivo:62000 PASTOS PERMANENTES DE 5 O MAS AÑOS-SIN VARIEDAD Secano

**Datos considerados para el Cálculo de la Carga Ganadera mínima y máxima del expediente**

<u>Explotación</u>	<u>Especie</u>	<u>Inscrito en Sipea y Admisible</u>	<u>Ugm Calculada para CG Mínima</u>	<u>Ugm Calculada para CG Máxima</u>
ES410330000240	OVINA	SI	50,97	50,97
ES410330000240	PORCINO	NO	0,00	12,37
ES410330000732	OVINA	SI	10,89	10,89
ES410730000001	PORCINO	NO	0,00	157,10
ES410730000066	PORCINO	NO	0,00	23,85
ES410730000116	PORCINO	NO	0,00	0,00
ES410730000679	OVINA	SI	48,17	48,17
			110,03	303,35

Superficie determinada para Cálculo Carga Ganadera Mínima: 374,21 ha

Superficie determinada para Cálculo Carga Ganadera Máxima: 374,21 ha

Carga Ganadera Mínima Expediente: 0,29 ugm/ha

Carga Ganadera Máxima Expediente: 0,81 ugm/ha

Los importes del Grupo de Pago de pastos de este expediente han sido ajustados por no llegar a la carga ganadera mínima de 0,3

(1) Superficie declarada admisible ajustada con la superficie comprometida.  
(2) Factor de penalización valorando el alcance para el tipo de compromiso.Puede verificar la integridad de una copia de este documento mediante la lectura del código QR adjunto o mediante el acceso a la dirección <https://ws050.juntadeandalucia.es/verificarFirma> indicando el código de VERIFICACIÓN

FIRMADO POR

RAQUEL MARIA ESPIN CRESPO

18/12/2024

VERIFICACIÓN

Pk2jmUCNT2ZVULXR6LZ4ED5BQV9F2A

PÁG. 767/2017



**Datos considerados para el Cálculo de la Carga Ganadera mínima y máxima del expediente****Recintos Determinados para el Cálculo de Garga Ganadera Mínima**

REF.	REFERENCIA SIGPAC	CULTIVO	DESCRIPCIÓN CULTIVO	SUP.	
				S/R	RESUELTA (ha)
-1344022	41-033-026-00006-00006	62000	PASTOS PERMANENTES DE 5 O MAS AÑOS-SIN VARIEDAD	S	0,00
1700000006717019	41-073-001-00017-00001	62000	PASTOS PERMANENTES DE 5 O MAS AÑOS-SIN VARIEDAD	S	3,46
1700000006717020	41-073-001-00018-00001	62000	PASTOS PERMANENTES DE 5 O MAS AÑOS-SIN VARIEDAD	S	143,89
1700000006717021	41-033-037-00003-00005	62000	PASTOS PERMANENTES DE 5 O MAS AÑOS-SIN VARIEDAD	S	0,02
1700000006717022	41-033-037-00003-00016	62000	PASTOS PERMANENTES DE 5 O MAS AÑOS-SIN VARIEDAD	S	1,44
1700000006717023	41-033-036-00001-00004	62000	PASTOS PERMANENTES DE 5 O MAS AÑOS-SIN VARIEDAD	S	2,83
1700000006717024	41-033-036-00001-00007	62000	PASTOS PERMANENTES DE 5 O MAS AÑOS-SIN VARIEDAD	R	3,57
1700000006717025	41-033-036-00001-00001	62000	PASTOS PERMANENTES DE 5 O MAS AÑOS-SIN VARIEDAD	S	0,50
1700000006717026	41-033-036-00001-00005	62000	PASTOS PERMANENTES DE 5 O MAS AÑOS-SIN VARIEDAD	S	39,68
1700000006717027	41-033-037-00003-00022	62000	PASTOS PERMANENTES DE 5 O MAS AÑOS-SIN VARIEDAD	S	0,07
1700000006717028	41-033-037-00003-00021	62000	PASTOS PERMANENTES DE 5 O MAS AÑOS-SIN VARIEDAD	S	0,03
1700000006717029	41-033-026-00006-00008	62000	PASTOS PERMANENTES DE 5 O MAS AÑOS-SIN VARIEDAD	S	13,04
1700000006717030	41-033-037-00004-00002	62000	PASTOS PERMANENTES DE 5 O MAS AÑOS-SIN VARIEDAD	S	14,41
1700000006717031	41-033-037-00003-00015	62000	PASTOS PERMANENTES DE 5 O MAS AÑOS-SIN VARIEDAD	S	6,39
1700000006717032	41-033-037-00003-00024	62000	PASTOS PERMANENTES DE 5 O MAS AÑOS-SIN VARIEDAD	S	0,53
1700000006717033	41-033-037-00003-00005	62000	PASTOS PERMANENTES DE 5 O MAS AÑOS-SIN VARIEDAD	S	0,01
1700000006717034	41-033-037-00003-00009	62000	PASTOS PERMANENTES DE 5 O MAS AÑOS-SIN VARIEDAD	S	10,32
1700000006717035	41-033-036-00001-00008	62000	PASTOS PERMANENTES DE 5 O MAS AÑOS-SIN VARIEDAD	R	1,65
1700000006717036	41-073-001-00025-00001	62000	PASTOS PERMANENTES DE 5 O MAS AÑOS-SIN VARIEDAD	S	2,33
1700000006717037	41-033-037-00003-00017	62000	PASTOS PERMANENTES DE 5 O MAS AÑOS-SIN VARIEDAD	S	8,55
1700000006717038	41-033-037-00015-00004	62000	PASTOS PERMANENTES DE 5 O MAS AÑOS-SIN VARIEDAD	S	36,84
1700000006717039	41-033-037-00015-00002	62000	PASTOS PERMANENTES DE 5 O MAS AÑOS-SIN VARIEDAD	S	2,86
1700000006717040	41-033-037-00015-00010	62000	PASTOS PERMANENTES DE 5 O MAS AÑOS-SIN VARIEDAD	S	3,49
1700000006717041	41-073-001-00013-00001	62000	PASTOS PERMANENTES DE 5 O MAS AÑOS-SIN VARIEDAD	S	2,21
1700000006717042	41-073-001-00016-00002	62000	PASTOS PERMANENTES DE 5 O MAS AÑOS-SIN VARIEDAD	S	64,91
1700000006717045	41-033-026-00006-00014	62000	PASTOS PERMANENTES DE 5 O MAS AÑOS-SIN VARIEDAD	S	10,00
1700000006717046	41-033-037-00004-00001	62000	PASTOS PERMANENTES DE 5 O MAS AÑOS-SIN VARIEDAD	S	1,18

**Recintos Determinados para el Cálculo de Garga Ganadera Máxima**

REF.	REFERENCIA SIGPAC	CULTIVO	DESCRIPCIÓN CULTIVO	SUP.	
				S/R	RESUELTA (ha)
-1344022	41-033-026-00006-00006	62000	PASTOS PERMANENTES DE 5 O MAS AÑOS-SIN VARIEDAD	S	0,00
1700000006717019	41-073-001-00017-00001	62000	PASTOS PERMANENTES DE 5 O MAS AÑOS-SIN VARIEDAD	S	3,46
1700000006717020	41-073-001-00018-00001	62000	PASTOS PERMANENTES DE 5 O MAS AÑOS-SIN VARIEDAD	S	143,89
1700000006717021	41-033-037-00003-00005	62000	PASTOS PERMANENTES DE 5 O MAS AÑOS-SIN VARIEDAD	S	0,02
1700000006717022	41-033-037-00003-00016	62000	PASTOS PERMANENTES DE 5 O MAS AÑOS-SIN VARIEDAD	S	1,44
1700000006717023	41-033-036-00001-00004	62000	PASTOS PERMANENTES DE 5 O MAS AÑOS-SIN VARIEDAD	S	2,83
1700000006717024	41-033-036-00001-00007	62000	PASTOS PERMANENTES DE 5 O MAS AÑOS-SIN VARIEDAD	R	3,57

(1) Superficie declarada admisible ajustada con la superficie comprometida.  
(2) Factor de penalización valorando el alcance para el tipo de compromiso.

Puede verificar la integridad de una copia de este documento mediante la lectura del código QR adjunto o mediante el acceso a la dirección <https://ws050.juntadeandalucia.es/verificarFirma> indicando el código de VERIFICACIÓN

FIRMADO POR

RAQUEL MARIA ESPIN CRESPO

18/12/2024

VERIFICACIÓN

Pk2jmUCNT2ZVULXR6LZ4ED5BQV9F2A

PÁG. 768/2017



**Datos considerados para el Cálculo de la Carga Ganadera mínima y máxima del expediente****Recintos Determinados para el Cálculo de Garga Ganadera Máxima**

REF.	REFERENCIA SIGPAC	CULTIVO	DESCRIPCIÓN CULTIVO	SUP.	
				S/R	RESUELTA (ha)
1700000006717025	41-033-036-00001-00001	62000	PASTOS PERMANENTES DE 5 O MAS AÑOS-SIN VARIEDAD	S	0,50
1700000006717026	41-033-036-00001-00005	62000	PASTOS PERMANENTES DE 5 O MAS AÑOS-SIN VARIEDAD	S	39,68
1700000006717027	41-033-037-00003-00022	62000	PASTOS PERMANENTES DE 5 O MAS AÑOS-SIN VARIEDAD	S	0,07
1700000006717028	41-033-037-00003-00021	62000	PASTOS PERMANENTES DE 5 O MAS AÑOS-SIN VARIEDAD	S	0,03
1700000006717029	41-033-026-00006-00008	62000	PASTOS PERMANENTES DE 5 O MAS AÑOS-SIN VARIEDAD	S	13,04
1700000006717030	41-033-037-00004-00002	62000	PASTOS PERMANENTES DE 5 O MAS AÑOS-SIN VARIEDAD	S	14,41
1700000006717031	41-033-037-00003-00015	62000	PASTOS PERMANENTES DE 5 O MAS AÑOS-SIN VARIEDAD	S	6,39
1700000006717032	41-033-037-00003-00024	62000	PASTOS PERMANENTES DE 5 O MAS AÑOS-SIN VARIEDAD	S	0,53
1700000006717033	41-033-037-00003-00005	62000	PASTOS PERMANENTES DE 5 O MAS AÑOS-SIN VARIEDAD	S	0,01
1700000006717034	41-033-037-00003-00009	62000	PASTOS PERMANENTES DE 5 O MAS AÑOS-SIN VARIEDAD	S	10,32
1700000006717035	41-033-036-00001-00008	62000	PASTOS PERMANENTES DE 5 O MAS AÑOS-SIN VARIEDAD	R	1,65
1700000006717036	41-073-001-00025-00001	62000	PASTOS PERMANENTES DE 5 O MAS AÑOS-SIN VARIEDAD	S	2,33
1700000006717037	41-033-037-00003-00017	62000	PASTOS PERMANENTES DE 5 O MAS AÑOS-SIN VARIEDAD	S	8,55
1700000006717038	41-033-037-00015-00004	62000	PASTOS PERMANENTES DE 5 O MAS AÑOS-SIN VARIEDAD	S	36,84
1700000006717039	41-033-037-00015-00002	62000	PASTOS PERMANENTES DE 5 O MAS AÑOS-SIN VARIEDAD	S	2,86
1700000006717040	41-033-037-00015-00010	62000	PASTOS PERMANENTES DE 5 O MAS AÑOS-SIN VARIEDAD	S	3,49
1700000006717041	41-073-001-00013-00001	62000	PASTOS PERMANENTES DE 5 O MAS AÑOS-SIN VARIEDAD	S	2,21
1700000006717042	41-073-001-00016-00002	62000	PASTOS PERMANENTES DE 5 O MAS AÑOS-SIN VARIEDAD	S	64,91
1700000006717045	41-033-026-00006-00014	62000	PASTOS PERMANENTES DE 5 O MAS AÑOS-SIN VARIEDAD	S	10,00
1700000006717046	41-033-037-00004-00001	62000	PASTOS PERMANENTES DE 5 O MAS AÑOS-SIN VARIEDAD	S	1,18

**Incidencias de carga ganadera****INCIDENCIA DESCRIPCIÓN**

238	Recinto cuyo CAP declarado es mayor al CAP prevalente y no presenta alegación al SIGPAC. Ref:-1344022 Recinto:41-033-026-00006-00006 Cultivo:62000 PASTOS PERMANENTES DE 5 O MAS AÑOS-SIN VARIEDAD Secano CAP prevalente:0 CAP declarado:50 Exceso de superficie (Hectáreas):0,09
100407	Explotación solicitada no forma parte de ningún organismo de control autorizado para la producción ecológica en Andalucía o fecha de inscripción posterior al plazo establecido ( Anexo I. Criterios de Subvencionabilidad. Orden 28 de marzo de 2023 ). Explotación:ES410330000240 Especie:PORCINO Explotación:ES410730000001 Especie:PORCINO Explotación:ES410730000066 Especie:PORCINO Explotación:ES410730000116 Especie:PORCINO

(1) Superficie declarada admisible ajustada con la superficie comprometida.  
(2) Factor de penalización valorando el alcance para el tipo de compromiso.

Puede verificar la integridad de una copia de este documento mediante la lectura del código QR adjunto o mediante el acceso a la dirección <https://ws050.juntadeandalucia.es/verificarFirma> indicando el código de VERIFICACIÓN

FIRMADO POR	RAQUEL MARIA ESPIN CRESPO	18/12/2024	
VERIFICACIÓN	Pk2jmUCNT2ZVULXR6LZ4ED5BQV9F2A	PÁG. 769/2017	

**APELLIDOS Y NOMBRE / RAZÓN SOCIAL**

FERNANDEZ FERNANDEZ JOSE FERNANDO

**NIF**

\*\*\*8360\*

**EXPEDIENTE**

1271890

**ANUALIDAD DE PAGO**

1ª

**IMPORTE POR ANUALIDAD**

	2023	2024	2025	2026	2027
IMPORTE MÁXIMO SUBVENCIONABLE	4.270,98 €	4.270,98 €	4.270,98 €	4.270,98 €	4.270,98 €
IMPORTE MEDIO DE TRANSFERENCIA (€/ha)	56,95 €	56,95 €	56,95 €	56,95 €	56,95 €

**RESUMEN DE UNIDADES**

Cód	GRUPO DE PAGO	Sup. Dec. Admisible (ha)	Sup. Comprometida (ha)	Sup. ajustada compromiso (1) (ha)	% sobredec.	Sup. Resuelta (ha)	Importe Declarado	Importe Topado	Importe Resuelto	Importe tras sobredec.
428	PASTOS ASOCIADOS A GANADERÍA ECOLÓGICA	82,53		75,00	0,00	75,00	6.161,25	4.270,98	4.270,98	4.270,98
<b>TOTAL</b>		82,53	75,00	75,00		75,00	6.161,25	4.270,98	4.270,98	4.270,98

**APLICACIÓN DE REDUCCIONES Y PENALIZACIONES**

GRUPO DE PAGO	Importe Calculado	Importe prereduc.	Criterios de subvencionabilidad y compromisos	Presentación tardía	Omisión declaración	Condicionidad	IMPORTE (Euros) RESUELTO
PASTOS ASOCIADOS A GANADERÍA	4.270,98	4.270,98	0,00	0,00	0,00	0,00	4.270,98
<b>TOTAL</b>	4.270,98	4.270,98					4.270,98

**RESUMEN DE PAGOS**

	RESUELTO	FEADER	MAPA	CAPADR
PASTOS ASOCIADOS A GANADERÍA ECOLÓGICA - Pago realizado	4.270,98 €	3.630,33 €	418,98 €	221,67 €

**RECINTOS RESUELTOS**

REE	REFERENCIA SIGPAC	CULTIVO DESCRIPCIÓN CULTIVO	S/R G.PAGO	PEND. MEDIA (%)	SUP. DEC. ADMISIBLE (ha)	SUP. COMPROM. (ha)	SUP. AJUSTADA COMPR.(1) (ha)	SUP. CONV. SIGPAC (ha)	SUP. CERTIF. (ha)	SUP. CAMPO (ha)	SUP. CAMPO DETER. CULT. DECLARADO (ha)	SUP. DEC. REDUCIDA (ha)	SUP. RESUELTA (ha)
5532326	41-002-002-00001-005	62000 PASTOS PERMANENTES DE 5 O MAS AÑOS-SIN VARIEDAD	S 428	25,90	22,09	22,09	22,09		22,09			22,09	22,09
5532330	41-002-002-00026-001	62000 PASTOS PERMANENTES DE 5 O MAS AÑOS-SIN VARIEDAD	S 428	25,10	7,25	7,25	7,25		7,25			7,25	7,25
5544525	41-002-002-09002-022	62000 PASTOS PERMANENTES DE 5 O MAS AÑOS-SIN VARIEDAD	S 428	20,90	0,23	0,23	0,23		0,23			0,23	0,23
5544526	41-002-002-09002-010	62000 PASTOS PERMANENTES DE 5 O MAS AÑOS-SIN VARIEDAD	S 428	15,10	0,69	0,69	0,69		0,69			0,69	0,69
5544528	41-002-002-09002-005	62000 PASTOS PERMANENTES DE 5 O MAS AÑOS-SIN VARIEDAD	S 428	13,80	0,23	0,23	0,23		0,27			0,23	0,23
1700000006580843	41-002-002-00001-003	62000 PASTOS PERMANENTES DE 5 O MAS AÑOS-SIN VARIEDAD	S 428	37,80	22,28	22,28	22,28		22,28			22,28	22,28
1700000006580859	41-002-002-00026-002	62000 PASTOS PERMANENTES DE 5 O MAS AÑOS-SIN VARIEDAD	S 428	29,70	29,76	29,76	29,76		39,68			29,76	29,76

**INCIDENCIAS****INCIDENCIA DESCRIPCIÓN**

- 100407 Explotación solicitada no forma parte de ningún organismo de control autorizado para la producción ecológica en Andalucía o fecha de inscripción posterior al plazo establecido ( Anexo I. Criterios de Subvencionabilidad. Orden 28 de marzo de 2023 ).  
Explotación:ES410020000719 Especie:OVINA  
Explotación:ES410020000719 Especie:PORCINO
- 100421 Recinto declarado por error para una operación de la 6503, que se ha corregido de oficio marcando la operación correcta, de acuerdo con la fecha de inscripción del recinto en la producción ecológica.  
Ref:1700000006580843 Recinto:41-002-002-00001-00003 Cultivo:62000 PASTOS PERMANENTES DE 5 O MAS AÑOS-SIN VARIEDAD Secano  
Ref:5532326 Recinto:41-002-002-00001-00005 Cultivo:62000 PASTOS PERMANENTES DE 5 O MAS AÑOS-SIN VARIEDAD Secano  
Ref:5532330 Recinto:41-002-002-00026-00001 Cultivo:62000 PASTOS PERMANENTES DE 5 O MAS AÑOS-SIN VARIEDAD Secano  
Ref:1700000006580859 Recinto:41-002-002-00026-00002 Cultivo:62000 PASTOS PERMANENTES DE 5 O MAS AÑOS-SIN VARIEDAD Secano  
Ref:5544528 Recinto:41-002-002-09002-00005 Cultivo:62000 PASTOS PERMANENTES DE 5 O MAS AÑOS-SIN VARIEDAD Secano  
Ref:5544526 Recinto:41-002-002-09002-00010 Cultivo:62000 PASTOS PERMANENTES DE 5 O MAS AÑOS-SIN VARIEDAD Secano  
Ref:5544525 Recinto:41-002-002-09002-00022 Cultivo:62000 PASTOS PERMANENTES DE 5 O MAS AÑOS-SIN VARIEDAD Secano

(1) Superficie declarada admisible ajustada con la superficie comprometida.  
(2) Factor de penalización valorando el alcance para el tipo de compromiso.

Puede verificar la integridad de una copia de este documento mediante la lectura del código QR adjunto o mediante el acceso a la dirección <https://ws050.juntadeandalucia.es/verificarFirma> indicando el código de VERIFICACIÓN

FIRMADO POR

RAQUEL MARIA ESPIN CRESPO

18/12/2024

VERIFICACIÓN

Pk2jmUCNT2ZVULXR6LZ4ED5BQV9F2A

PÁG. 770/2017



**Datos considerados para el Cálculo de la Carga Ganadera mínima y máxima del expediente**

Explotación	Especie	Inscrito en Sipea y Admisible	Ugm Calculada para CG Mínima	Ugm Calculada para CG Máxima
ES410020000719	BOVINA	SI	17,13	17,13
ES410020000719	OVINA	NO	0,00	21,99
ES410020000719	PORCINO	NO	0,00	1,37
			17,13	40,49

Superficie determinada para Cálculo Carga Ganadera Mínima: 89,66 ha

Superficie determinada para Cálculo Carga Ganadera Máxima: 89,66 ha

Carga Ganadera Mínima Expediente: 0,19 ugm/ha

Carga Ganadera Máxima Expediente: 0,45 ugm/ha

Los importes del Grupo de Pago de pastos de este expediente han sido ajustados por no llegar a la carga ganadera mínima de 0,3

**Recintos Determinados para el Cálculo de Garga Ganadera Mínima**

REF.	REFERENCIA SIGPAC	CULTIVO	DESCRIPCIÓN CULTIVO	S/R	SUP. RESUELTA (ha)
-1530504	41-002-002-00028-00002	62000	PASTOS PERMANENTES DE 5 O MAS AÑOS-SIN VARIEDAD	S	7,13
5532326	41-002-002-00001-00005	62000	PASTOS PERMANENTES DE 5 O MAS AÑOS-SIN VARIEDAD	S	22,09
5532330	41-002-002-00026-00001	62000	PASTOS PERMANENTES DE 5 O MAS AÑOS-SIN VARIEDAD	S	7,25
5544525	41-002-002-09002-00022	62000	PASTOS PERMANENTES DE 5 O MAS AÑOS-SIN VARIEDAD	S	0,23
5544526	41-002-002-09002-00010	62000	PASTOS PERMANENTES DE 5 O MAS AÑOS-SIN VARIEDAD	S	0,69
5544528	41-002-002-09002-00005	62000	PASTOS PERMANENTES DE 5 O MAS AÑOS-SIN VARIEDAD	S	0,23
1700000006580843	41-002-002-00001-00003	62000	PASTOS PERMANENTES DE 5 O MAS AÑOS-SIN VARIEDAD	S	22,28
1700000006580859	41-002-002-00026-00002	62000	PASTOS PERMANENTES DE 5 O MAS AÑOS-SIN VARIEDAD	S	29,76

**Recintos Determinados para el Cálculo de Garga Ganadera Máxima**

REF.	REFERENCIA SIGPAC	CULTIVO	DESCRIPCIÓN CULTIVO	S/R	SUP. RESUELTA (ha)
-1530504	41-002-002-00028-00002	62000	PASTOS PERMANENTES DE 5 O MAS AÑOS-SIN VARIEDAD	S	7,13
5532326	41-002-002-00001-00005	62000	PASTOS PERMANENTES DE 5 O MAS AÑOS-SIN VARIEDAD	S	22,09
5532330	41-002-002-00026-00001	62000	PASTOS PERMANENTES DE 5 O MAS AÑOS-SIN VARIEDAD	S	7,25
5544525	41-002-002-09002-00022	62000	PASTOS PERMANENTES DE 5 O MAS AÑOS-SIN VARIEDAD	S	0,23
5544526	41-002-002-09002-00010	62000	PASTOS PERMANENTES DE 5 O MAS AÑOS-SIN VARIEDAD	S	0,69
5544528	41-002-002-09002-00005	62000	PASTOS PERMANENTES DE 5 O MAS AÑOS-SIN VARIEDAD	S	0,23
1700000006580843	41-002-002-00001-00003	62000	PASTOS PERMANENTES DE 5 O MAS AÑOS-SIN VARIEDAD	S	22,28
1700000006580859	41-002-002-00026-00002	62000	PASTOS PERMANENTES DE 5 O MAS AÑOS-SIN VARIEDAD	S	29,76

**Incidencias de carga ganadera****INCIDENCIA DESCRIPCIÓN**

100407 Explotación solicitada no forma parte de ningún organismo de control autorizado para la producción ecológica en Andalucía o fecha de inscripción posterior al plazo establecido ( Anexo I. Criterios de Subvencionabilidad. Orden 28 de marzo de 2023 ).  
Explotación:ES410020000719 Especie:OVINA  
Explotación:ES410020000719 Especie:PORCINO

(1) Superficie declarada admisible ajustada con la superficie comprometida.  
(2) Factor de penalización valorando el alcance para el tipo de compromiso.

Puede verificar la integridad de una copia de este documento mediante la lectura del código QR adjunto o mediante el acceso a la dirección <https://ws050.juntadeandalucia.es/verificarFirma> indicando el código de VERIFICACIÓN

FIRMADO POR

RAQUEL MARIA ESPIN CRESPO

18/12/2024

VERIFICACIÓN

Pk2jmUCNT2ZVULXR6LZ4ED5BQV9F2A

PÁG. 771/2017







**APELLIDOS Y NOMBRE / RAZÓN SOCIAL**  
**FERNANDEZ GONZALEZ ALFONSO CARLOS**  
**IMPORTES POR ANUALIDAD**

**NIF** \*\*\*\*4819\*      **EXPEDIENTE** 1223877      **ANUALIDAD DE PAGO** 1ª

	2023	2024	2025	2026	2027
<b>IMPORTE MÁXIMO SUBVENCIONABLE</b>	2.965,62 €	2.965,62 €	2.965,62 €	2.965,62 €	2.965,62 €
<b>IMPORTE MEDIO DE TRANSFERENCIA (€/ha)</b>	82,15 €	82,15 €	82,15 €	82,15 €	82,15 €

**RESUMEN DE UNIDADES**

Cód	GRUPO DE PAGO	Sup. Dec. Admisible (ha)	Sup. Comprometida (ha)	Sup. ajustada compromiso (1) (ha)	% sobredec.	Sup. Resuelta (ha)	Importe Declarado	Importe Topado	Importe Resuelto	Importe tras sobredec.
428	PASTOS ASOCIADOS A GANADERÍA ECOLÓGICA	36,10		36,10	0,00	36,10	2.965,62	2.965,62	2.965,62	2.965,62
<b>TOTAL</b>		36,10	36,10	36,10		36,10	2.965,62	2.965,62	2.965,62	2.965,62

**APLICACIÓN DE REDUCCIONES Y PENALIZACIONES**

GRUPO DE PAGO	Importe Calculado	Importe prereduc.	Criterios de subvencionabilidad y compromisos	Presentación tardía	Omisión declaración	Condicionidad	IMPORTE (Euros) RESUELTO
PASTOS ASOCIADOS A GANADERÍA	2.965,62	2.965,62	0,00	0,00	0,00	0,00	2.965,62
<b>TOTAL</b>	2.965,62	2.965,62					2.965,62

**RESUMEN DE PAGOS****IMPORTE (Euros)**

	RESUELTO	FEADER	MAPA	CAPADR
PASTOS ASOCIADOS A GANADERÍA ECOLÓGICA - Pago realizado	2.965,62 €	2.520,78 €	290,93 €	153,91 €

**RECINTOS RESUELTOS**

REE	REFERENCIA SIGPAC	CULTIVO	DESCRIPCIÓN CULTIVO	S/R G.PAGO	PEND. MEDIA (%)	SUP. DEC. ADMISIBLE (ha)	SUP. COMPROM. (ha)	SUP. AJUSTADA COMPROM. (1) (ha)	SUP. CONV. SIGPAC (ha)	SUP. CERTIF. (ha)	SUP. CAMPO (ha)	SUP. CAMPO DETER. CULT. DECLARADO (ha)	SUP. DEC. REDUCIDA (ha)	SUP. RESUELTA (ha)
5818718	21-005-900-99000-990	62000	PASTOS PERMANENTES DE 5 O MAS AÑOS-SIN VARIEDAD	S 428	1,57	6,09	6,09	6,09		6,09			6,09	6,09
6840962	41-012-900-99000-990	62000	PASTOS PERMANENTES DE 5 O MAS AÑOS-SIN VARIEDAD	S 428	0,49	30,01	30,01	30,01		30,01			30,01	30,01

(1) Superficie declarada admisible ajustada con la superficie comprometida.  
(2) Factor de penalización valorando el alcance para el tipo de compromiso.

Puede verificar la integridad de una copia de este documento mediante la lectura del código QR adjunto o mediante el acceso a la dirección <https://ws050.juntadeandalucia.es/verificarFirma> indicando el código de VERIFICACIÓN

FIRMADO POR	RAQUEL MARIA ESPIN CRESPO	18/12/2024
VERIFICACIÓN	Pk2jmUCNT2ZVULXR6LZ4ED5BQV9F2A	PÁG. 772/2017





**Datos considerados para el Cálculo de la Carga Ganadera mínima y máxima del expediente**

<b>Explotación</b>	<b>Especie</b>	<b>Inscrito en Sipea y Admisible</b>	<b>Ugm Calculada para CG Mínima</b>	<b>Ugm Calculada para CG Máxima</b>
ES210050000319	BOVINA	SI	0,35	0,35
ES210050000510	BOVINA	SI	24,86	24,86
			25,21	25,21

Superficie determinada para Cálculo Carga Ganadera Mínima: 36,10 ha

Superficie determinada para Cálculo Carga Ganadera Máxima: 36,10 ha

Carga Ganadera Mínima Expediente: 0,70 ugm/ha

Carga Ganadera Máxima Expediente: 0,70 ugm/ha

**Recintos Determinados para el Cálculo de Garga Ganadera Mínima**

<b>REF.</b>	<b>REFERENCIA SIGPAC</b>	<b>CULTIVO</b>	<b>DESCRIPCIÓN CULTIVO</b>	<b>S/R</b>	<b>SUP. RESUELTA (ha)</b>
5818718	21-005-900-99000-99004	62000	PASTOS PERMANENTES DE 5 O MAS AÑOS-SIN VARIEDAD	S	6,09
6840962	41-012-900-99000-99001	62000	PASTOS PERMANENTES DE 5 O MAS AÑOS-SIN VARIEDAD	S	30,01

**Recintos Determinados para el Cálculo de Garga Ganadera Máxima**

<b>REF.</b>	<b>REFERENCIA SIGPAC</b>	<b>CULTIVO</b>	<b>DESCRIPCIÓN CULTIVO</b>	<b>S/R</b>	<b>SUP. RESUELTA (ha)</b>
5818718	21-005-900-99000-99004	62000	PASTOS PERMANENTES DE 5 O MAS AÑOS-SIN VARIEDAD	S	6,09
6840962	41-012-900-99000-99001	62000	PASTOS PERMANENTES DE 5 O MAS AÑOS-SIN VARIEDAD	S	30,01

(1) Superficie declarada admisible ajustada con la superficie comprometida.  
(2) Factor de penalización valorando el alcance para el tipo de compromiso.Puede verificar la integridad de una copia de este documento mediante la lectura del código QR adjunto o mediante el acceso a la dirección <https://ws050.juntadeandalucia.es/verificarFirma> indicando el código de VERIFICACIÓN

FIRMADO POR	RAQUEL MARIA ESPIN CRESPO	18/12/2024
VERIFICACIÓN	Pk2jmUCNT2ZVULXR6LZ4ED5BQV9F2A	PÁG. 773/2017



**APELLIDOS Y NOMBRE / RAZÓN SOCIAL**

FERNANDEZ GONZALEZ ISIDRO

**NIF**

\*\*\*2357\*

**EXPEDIENTE**

1223006

**ANUALIDAD DE PAGO**

1ª

**IMPORTES POR ANUALIDAD**

	2023	2024	2025	2026	2027
<b>IMPORTE MÁXIMO SUBVENCIONABLE</b>	5.444,08 €	5.444,08 €	5.444,08 €	5.444,08 €	5.444,08 €
<b>IMPORTE MEDIO DE TRANSFERENCIA (€/ha)</b>	82,15 €	82,15 €	82,15 €	82,15 €	82,15 €

**RESUMEN DE UNIDADES**

Cód	GRUPO DE PAGO	Sup. Dec. Admisible (ha)	Sup. Comprometida (ha)	Sup. ajustada compromiso (1) (ha)	% sobredec.	Sup. Resuelta (ha)	Importe Declarado	Importe Topado	Importe Resuelto	Importe tras sobredec.
428	PASTOS ASOCIADOS A GANADERÍA ECOLÓGICA	66,27		66,27	0,00	66,27	5.444,08	5.444,08	5.444,08	5.444,08
<b>TOTAL</b>		66,27	66,27	66,27		66,27	5.444,08	5.444,08	5.444,08	5.444,08

**APLICACIÓN DE REDUCCIONES Y PENALIZACIONES**

GRUPO DE PAGO	Importe Calculado	Importe prereduc.	Criterios de subvencionabilidad y compromisos	Presentación tardía	Omisión declaración	Condicionidad	IMPORTE (Euros) RESUELTO
PASTOS ASOCIADOS A GANADERÍA	5.444,08	5.444,08	0,00	0,00	0,00	0,00	5.444,08
<b>TOTAL</b>	5.444,08	5.444,08					5.444,08

**RESUMEN DE PAGOS****IMPORTE (Euros)**

PASTOS ASOCIADOS A GANADERÍA ECOLÓGICA - Pago realizado	<b>RESUELTO</b> 5.444,08 €	<b>FEADER</b> 4.627,47 €	<b>MAPA</b> 534,06 €	<b>CAPADR</b> 282,55 €
---	----------------------------	--------------------------	----------------------	------------------------

**RECINTOS RESUELTOS**

REE	REFERENCIA SIGPAC	CULTIVO	DESCRIPCIÓN CULTIVO	S/R G.PAGO	PEND. MEDIA (%)	SUP. DEC. ADMISIBLE (ha)	SUP. COMPROM. (ha)	SUP. AJUSTADA COMPROM. (1) (ha)	SUP. CONV. SIGPAC (ha)	SUP. CERTIF. (ha)	SUP. CAMPO (ha)	SUP. CAMPO DETER. CULT. DECLARADO (ha)	SUP. DEC. REDUCIDA (ha)	SUP. RESUELTA (ha)
4544292	21-005-900-99000-990	62000	PASTOS PERMANENTES DE 5 O MAS AÑOS-SIN VARIEDAD	S 428	1,57	10,04	10,04	10,04		10,04			10,04	10,04
4544293	41-012-900-99000-990	62000	PASTOS PERMANENTES DE 5 O MAS AÑOS-SIN VARIEDAD	S 428	0,49	56,23	56,23	56,23		56,23			56,23	56,23

(1) Superficie declarada admisible ajustada con la superficie comprometida.  
(2) Factor de penalización valorando el alcance para el tipo de compromiso.

Puede verificar la integridad de una copia de este documento mediante la lectura del código QR adjunto o mediante el acceso a la dirección <https://ws050.juntadeandalucia.es/verificarFirma> indicando el código de VERIFICACIÓN

FIRMADO POR

RAQUEL MARIA ESPIN CRESPO

18/12/2024

VERIFICACIÓN

Pk2jmUCNT2ZVULXR6LZ4ED5BQV9F2A

PÁG. 774/2017



**Datos considerados para el Cálculo de la Carga Ganadera mínima y máxima del expediente**

<b>Explotación</b>	<b>Especie</b>	<b>Inscrito en Sipea y Admisible</b>	<b>Ugm Calculada para CG Mínima</b>	<b>Ugm Calculada para CG Máxima</b>
ES210050000319	BOVINA	SI	1,40	1,40
ES210050000510	BOVINA	SI	39,33	39,33
			40,73	40,73

Superficie determinada para Cálculo Carga Ganadera Mínima: 66,27 ha

Superficie determinada para Cálculo Carga Ganadera Máxima: 66,27 ha

Carga Ganadera Mínima Expediente: 0,61 ugm/ha

Carga Ganadera Máxima Expediente: 0,61 ugm/ha

**Recintos Determinados para el Cálculo de Garga Ganadera Mínima**

<b>REF.</b>	<b>REFERENCIA SIGPAC</b>	<b>CULTIVO</b>	<b>DESCRIPCIÓN CULTIVO</b>	<b>S/R</b>	<b>SUP. RESUELTA (ha)</b>
4544292	21-005-900-99000-99004	62000	PASTOS PERMANENTES DE 5 O MAS AÑOS-SIN VARIEDAD	S	10,04
4544293	41-012-900-99000-99001	62000	PASTOS PERMANENTES DE 5 O MAS AÑOS-SIN VARIEDAD	S	56,23

**Recintos Determinados para el Cálculo de Garga Ganadera Máxima**

<b>REF.</b>	<b>REFERENCIA SIGPAC</b>	<b>CULTIVO</b>	<b>DESCRIPCIÓN CULTIVO</b>	<b>S/R</b>	<b>SUP. RESUELTA (ha)</b>
4544292	21-005-900-99000-99004	62000	PASTOS PERMANENTES DE 5 O MAS AÑOS-SIN VARIEDAD	S	10,04
4544293	41-012-900-99000-99001	62000	PASTOS PERMANENTES DE 5 O MAS AÑOS-SIN VARIEDAD	S	56,23

(1) Superficie declarada admisible ajustada con la superficie comprometida.  
(2) Factor de penalización valorando el alcance para el tipo de compromiso.Puede verificar la integridad de una copia de este documento mediante la lectura del código QR adjunto o mediante el acceso a la dirección <https://ws050.juntadeandalucia.es/verificarFirma> indicando el código de VERIFICACIÓN

FIRMADO POR	RAQUEL MARIA ESPIN CRESPO	18/12/2024
VERIFICACIÓN	Pk2jmUCNT2ZVULXR6LZ4ED5BQV9F2A	PÁG. 775/2017



**APELLIDOS Y NOMBRE / RAZÓN SOCIAL**

FERNANDEZ GONZALEZ S,C

**NIF**

\*\*\*7247\*

**EXPEDIENTE**

1150417

**ANUALIDAD DE PAGO**

1ª

**IMPORTES POR ANUALIDAD**

	2023	2024	2025	2026	2027
IMPORTE MÁXIMO SUBVENCIONABLE	612,26 €	612,26 €	612,26 €	612,26 €	612,26 €
IMPORTE MEDIO DE TRANSFERENCIA (€/ha)	253,00 €	253,00 €	253,00 €	253,00 €	253,00 €

**RESUMEN DE UNIDADES**

Cód	GRUPO DE PAGO	Sup. Dec. Admisible (ha)	Sup. Comprometida (ha)	Sup. ajustada compromiso (1) (ha)	% sobredec.	Sup. Resuelta (ha)	Importe Declarado	Importe Topado	Importe Resuelto	Importe tras sobredec.
430	HORTÍCOLAS	2,42		2,42	0,00	2,42	612,26	612,26	612,26	612,26
<b>TOTAL</b>		2,42	2,42	2,42		2,42	612,26	612,26	612,26	612,26

**APLICACIÓN DE REDUCCIONES Y PENALIZACIONES**

GRUPO DE PAGO	Importe Calculado	Importe prereduc.	Criterios de subvencionabilidad y compromisos	Presentación tardía	Omisión declaración	Condicionalidad	IMPORTE (Euros) RESUELTO
HORTÍCOLAS	612,26	612,26	0,00	0,00	0,00	0,00	612,26
<b>TOTAL</b>	612,26	612,26					612,26

**RESUMEN DE PAGOS****IMPORTE ( Euros )**

HORTÍCOLAS - Pago realizado	RESUELTO	FEADER	MAPA	CAPADR
	612,26 €	520,42 €	60,06 €	31,78 €

**RECINTOS RESUELTOS**

REF.	REFERENCIA SIGPAC	CULTIVO	DESCRIPCIÓN CULTIVO	S/R G.PAGO	PEND. MEDIA (%)	SUP. DEC. ADMISIBLE (ha)	SUP. COMPROM. (ha)	SUP. AJUSTADA COMPR.(1) (ha)	SUP. CONY. SIGPAC (ha)	SUP. CERTIE (ha)	SUP. CAMPO (ha)	SUP. CAMPO DETER. CULT. DECLARADO (ha)	SUP. DEC. REDUCIDA (ha)	SUP. RESUELTA (ha)
1700000006485435	41-052-005-00006-002	279000	ESPÁRRAGOS-SIN VARIEDAD	R 430	0,90	1,64	1,64	1,64		1,64			1,64	1,64
1700000006485438	41-052-005-00006-004	279000	ESPÁRRAGOS-SIN VARIEDAD	R 430	1,10	0,78	0,78	0,78		0,78			0,78	0,78

(1) Superficie declarada admisible ajustada con la superficie comprometida.  
(2) Factor de penalización valorando el alcance para el tipo de compromiso.

Puede verificar la integridad de una copia de este documento mediante la lectura del código QR adjunto o mediante el acceso a la dirección <https://ws050.juntadeandalucia.es/verificarFirma> indicando el código de VERIFICACIÓN

FIRMADO POR

RAQUEL MARIA ESPIN CRESPO

18/12/2024

VERIFICACIÓN

Pk2jmUCNT2ZVULXR6LZ4ED5BQV9F2A

PÁG. 776/2017



**APELLIDOS Y NOMBRE / RAZÓN SOCIAL**

FERNANDEZ GRADO JUAN

**NIF**

\*\*\*7625\*

**EXPEDIENTE**

1230466

**ANUALIDAD DE PAGO**

1ª

**IMPORTES POR ANUALIDAD**

	2023	2024	2025	2026	2027
IMPORTE MÁXIMO SUBVENCIONABLE	919,71 €	919,71 €	919,71 €	919,71 €	919,71 €
IMPORTE MEDIO DE TRANSFERENCIA (€/ha)	247,90 €	247,90 €	247,90 €	247,90 €	247,90 €

**RESUMEN DE UNIDADES**

Cód	GRUPO DE PAGO	Sup. Dec. Admisible (ha)	Sup. Comprometida (ha)	Sup. ajustada compromiso (1) (ha)	% sobredec.	Sup. Resuelta (ha)	Importe Declarado	Importe Topado	Importe Resuelto	Importe tras sobredec.
429	OLIVAR	3,71		3,71	0,00	3,71	919,71	919,71	919,71	919,71
<b>TOTAL</b>		3,71	3,71	3,71		3,71	919,71	919,71	919,71	919,71

**APLICACIÓN DE REDUCCIONES Y PENALIZACIONES**

GRUPO DE PAGO	Importe Calculado	Importe prereduc.	Criterios de subvencionabilidad y compromisos	Presentación tardía	Omisión declaración	Condicionalidad	IMPORTE (Euros) RESUELTO
OLIVAR	919,71	919,71	0,00	0,00	0,00	0,00	919,71
<b>TOTAL</b>	919,71	919,71					919,71

**RESUMEN DE PAGOS****IMPORTE ( Euros )**

	RESUELTO	FEADER	MAPA	CAPADR
OLIVAR - Pago realizado	919,71 €	781,75 €	90,22 €	47,74 €

**RECINTOS RESUELTOS**

REF.	REFERENCIA SIGPAC	CULTIVO	DESCRIPCIÓN CULTIVO	S/R G.PAGO	PEND. MEDIA (%)	SUP. DEC. ADMISIBLE (ha)	SUP. COMPROM. (ha)	SUP. AJUSTADA COMPR.(1) (ha)	SUP. CONY. SIGPAC (ha)	SUP. CERTIE (ha)	SUP. CAMPO (ha)	SUP. CAMPO DETER. CULT. DECLARADO (ha)	SUP. DEC. REDUCIDA (ha)	SUP. RESUELTA (ha)
-598511	41-033-048-00011-010	101268	OLIVAR-PICO LIMON	S 429	20,70	0,48	0,48	0,48		0,48			0,48	0,48
4226628	41-033-048-00011-009	101268	OLIVAR-PICO LIMON	S 429	34,90	3,23	3,23	3,23		3,23			3,23	3,23

(1) Superficie declarada admisible ajustada con la superficie comprometida.  
(2) Factor de penalización valorando el alcance para el tipo de compromiso.

Puede verificar la integridad de una copia de este documento mediante la lectura del código QR adjunto o mediante el acceso a la dirección <https://ws050.juntadeandalucia.es/verificarFirma> indicando el código de VERIFICACIÓN

FIRMADO POR

RAQUEL MARIA ESPIN CRESPO

18/12/2024

VERIFICACIÓN

Pk2jmUCNT2ZVULXR6LZ4ED5BQV9F2A

PÁG. 777/2017



**APELLIDOS Y NOMBRE / RAZÓN SOCIAL**

FERNANDEZ MONTERO ANTONIO JESUS

**NIF**

\*\*\*2889\*

**EXPEDIENTE**

1209846

**ANUALIDAD DE PAGO**

1ª

**IMPORTES POR ANUALIDAD**

	2023	2024	2025	2026	2027
<b>IMPORTE MÁXIMO SUBVENCIONABLE</b>	3.457,26 €	3.457,26 €	3.457,26 €	3.457,26 €	3.457,26 €
<b>IMPORTE MEDIO DE TRANSFERENCIA (€/ha)</b>	151,17 €	151,17 €	151,17 €	151,17 €	151,17 €

**RESUMEN DE UNIDADES**

Cód	GRUPO DE PAGO	Sup. Dec. Admisible (ha)	Sup. Comprometida (ha)	Sup. ajustada compromiso (1) (ha)	% sobredec.	Sup. Resuelta (ha)	Importe Declarado	Importe Topado	Importe Resuelto	Importe tras sobredec.
426	HERBÁCEOS	22,87		22,87	0,00	22,87	3.457,26	3.457,26	3.457,26	3.457,26
<b>TOTAL</b>		22,87	22,87	22,87		22,87	3.457,26	3.457,26	3.457,26	3.457,26

**APLICACIÓN DE REDUCCIONES Y PENALIZACIONES**

GRUPO DE PAGO	Importe Calculado	Importe prereduc.	Criterios de subvencionabilidad y compromisos	Presentación tardía	Omisión declaración	Condicionalidad	IMPORTE (Euros) RESUELTO
HERBÁCEOS	3.457,26	3.457,26	0,00	0,00	0,00	0,00	3.457,26
<b>TOTAL</b>	3.457,26	3.457,26					3.457,26

**RESUMEN DE PAGOS****IMPORTE ( Euros )**

	RESUELTO	FEADER	MAPA	CAPADR
HERBÁCEOS - Pago realizado	3.457,26 €	2.938,67 €	339,16 €	179,43 €

**RECINTOS RESUELTOS**

REF.	REFERENCIA SIGPAC	CULTIVO	DESCRIPCIÓN CULTIVO	S/R	G.PAGO	PEND. MEDIA (%)	SUP. DEC. ADMISIBLE (ha)	SUP. COMPROM. (ha)	SUP. AJUSTADA COMPR.(1) (ha)	SUP. CONY. SIGPAC (ha)	SUP. CERTIE (ha)	SUP. CAMPO (ha)	SUP. CAMPO DETER. CULT. DECLARADO (ha)	SUP. DEC. REDUCIDA (ha)	SUP. RESUELTA (ha)
1700000005916308	41-068-083-00040-001	40193	GUISANTES-KAYANNE	S	426	0,60	11,33	11,33	11,33		11,33			11,33	11,33
1700000005916311	41-068-083-00040-001	13030	TRITICALE-TASMANIA	S	426	0,60	11,54	11,54	11,54		11,54			11,54	11,54

(1) Superficie declarada admisible ajustada con la superficie comprometida.  
(2) Factor de penalización valorando el alcance para el tipo de compromiso.

Puede verificar la integridad de una copia de este documento mediante la lectura del código QR adjunto o mediante el acceso a la dirección <https://ws050.juntadeandalucia.es/verificarFirma> indicando el código de VERIFICACIÓN

FIRMADO POR

RAQUEL MARIA ESPIN CRESPO

18/12/2024

VERIFICACIÓN

Pk2jmUCNT2ZVULXR6LZ4ED5BQV9F2A

PÁG. 778/2017



**APELLIDOS Y NOMBRE / RAZÓN SOCIAL**

FERNANDEZ NUÑEZ ANA

**NIF**

\*\*\*4799\*

**EXPEDIENTE**

1086889

**ANUALIDAD DE PAGO**

1ª

**IMPORTE POR ANUALIDAD**

	2023	2024	2025	2026	2027
IMPORTE MÁXIMO SUBVENCIONABLE	2.198,87 €	2.198,87 €	2.198,87 €	2.198,87 €	2.198,87 €
IMPORTE MEDIO DE TRANSFERENCIA (€/ha)	247,90 €	247,90 €	247,90 €	247,90 €	247,90 €

**RESUMEN DE UNIDADES**

Cód	GRUPO DE PAGO	Sup. Dec. Admisible (ha)	Sup. Comprometida (ha)	Sup. ajustada compromiso (1) (ha)	% sobredec.	Sup. Resuelta (ha)	Importe Declarado	Importe Topado	Importe Resuelto	Importe tras sobredec.
429	OLIVAR	8,87		8,87	0,00	8,87	2.198,87	2.198,87	2.198,87	2.198,87
<b>TOTAL</b>		8,87	8,87	8,87		8,87	2.198,87	2.198,87	2.198,87	2.198,87

**APLICACIÓN DE REDUCCIONES Y PENALIZACIONES**

GRUPO DE PAGO	Importe Calculado	Importe prereduc.	Criterios de subvencionabilidad y compromisos	Presentación tardía	Omisión declaración	Condicionalidad	IMPORTE (Euros) RESUELTO
OLIVAR	2.198,87	2.198,87	0,00	0,00	0,00	0,00	2.198,87
<b>TOTAL</b>	2.198,87	2.198,87					2.198,87

**RESUMEN DE PAGOS****IMPORTE ( Euros )**

	RESUELTO	FEADER	MAPA	CAPADR
OLIVAR - Pago realizado	2.198,87 €	1.869,04 €	215,71 €	114,12 €

**RECINTOS RESUELTOS**

REF.	REFERENCIA SIGPAC	CULTIVO	DESCRIPCIÓN CULTIVO	S/R G.PAGO	PEND. MEDIA (%)	SUP. DEC. ADMISIBLE (ha)	SUP. COMPROM. (ha)	SUP. AJUSTADA COMPR.(1) (ha)	SUP. CONY. SIGPAC (ha)	SUP. CERTIE (ha)	SUP. CAMPO (ha)	SUP. CAMPO DETER. CULT. DECLARADO (ha)	SUP. DEC. REDUCIDA (ha)	SUP. RESUELTA (ha)
1700000005270816	41-078-008-00050-002	101195	OLIVAR-LECHIN DE SEVILLA	S 429	6,10	0,55	0,55	0,55	0,55	0,55			0,55	0,55
1700000005270817	41-078-016-00049-001	101195	OLIVAR-LECHIN DE SEVILLA	S 429	21,50	0,42	0,42	0,42	0,42	0,42			0,42	0,42
1700000005270818	41-078-016-00069-002	101195	OLIVAR-LECHIN DE SEVILLA	S 429	17,30	0,60	0,60	0,60	0,60	0,60			0,60	0,60
1700000005270820	41-078-016-00079-001	101195	OLIVAR-LECHIN DE SEVILLA	S 429	32,50	1,22	1,22	1,22	1,22	1,22			1,22	1,22
1700000005270822	41-078-016-00088-001	101195	OLIVAR-LECHIN DE SEVILLA	S 429	12,70	1,29	1,29	1,29	1,29	1,29			1,29	1,29
1700000005270823	41-078-016-00091-002	101195	OLIVAR-LECHIN DE SEVILLA	S 429	16,90	2,19	2,19	2,19	2,19	2,19			2,19	2,19
1700000005270824	41-078-016-00134-001	101195	OLIVAR-LECHIN DE SEVILLA	S 429	6,60	0,60	0,60	0,60	0,60	0,60			0,60	0,60
1700000005270825	41-078-016-00091-003	101195	OLIVAR-LECHIN DE SEVILLA	S 429	21,40	2,00	2,00	2,00	2,00	2,00			2,00	2,00

(1) Superficie declarada admisible ajustada con la superficie comprometida.  
(2) Factor de penalización valorando el alcance para el tipo de compromiso.Puede verificar la integridad de una copia de este documento mediante la lectura del código QR adjunto o mediante el acceso a la dirección <https://ws050.juntadeandalucia.es/verificarFirma> indicando el código de VERIFICACIÓN

FIRMADO POR

RAQUEL MARIA ESPIN CRESPO

18/12/2024

VERIFICACIÓN

Pk2jmUCNT2ZVULXR6LZ4ED5BQV9F2A

PÁG. 779/2017



**APELLIDOS Y NOMBRE / RAZÓN SOCIAL**

FERNANDEZ POZO INMACULADA

**NIF**

\*\*\*5112\*

**EXPEDIENTE**

1219337

**ANUALIDAD DE PAGO**

1ª

**IMPORTES POR ANUALIDAD**

	2023	2024	2025	2026	2027
IMPORTE MÁXIMO SUBVENCIONABLE	5.545,95 €	5.545,95 €	5.545,95 €	5.545,95 €	5.545,95 €
IMPORTE MEDIO DE TRANSFERENCIA (€/ha)	73,95 €	73,95 €	73,95 €	73,95 €	73,95 €

**RESUMEN DE UNIDADES**

Cód	GRUPO DE PAGO	Sup. Dec. Admisible (ha)	Sup. Comprometida (ha)	Sup. ajustada compromiso (1) (ha)	% sobredec.	Sup. Resuelta (ha)	Importe Declarado	Importe Topado	Importe Resuelto	Importe tras sobredec.
428	PASTOS ASOCIADOS A GANADERÍA ECOLÓGICA	135,02		75,00	0,00	75,00	6.161,25	5.545,95	5.545,95	5.545,95
<b>TOTAL</b>		135,02	75,00	75,00		75,00	6.161,25	5.545,95	5.545,95	5.545,95

**APLICACIÓN DE REDUCCIONES Y PENALIZACIONES**

GRUPO DE PAGO	Importe Calculado	Importe prerreduc.	Criterios de subvencionabilidad y compromisos	Presentación tardía	Omisión declaración	Condicionidad	IMPORTE (Euros) RESUELTO
PASTOS ASOCIADOS A GANADERÍA	5.545,95	5.545,95	0,00	0,00	0,00	0,00	5.545,95
<b>TOTAL</b>	5.545,95	5.545,95					5.545,95

**RESUMEN DE PAGOS****IMPORTE (Euros)**

	RESUELTO	FEADER	MAPA	CAPADR
PASTOS ASOCIADOS A GANADERÍA ECOLÓGICA - Pago realizado	5.545,95 €	4.714,06 €	544,06 €	287,83 €

**RECINTOS RESUELTOS**

REE	REFERENCIA SIGPAC	CULTIVO DESCRIPCIÓN CULTIVO	S/R G.PAGO	PEND. MEDIA (%)	SUP. DEC. ADMISIBLE (ha)	SUP. COMPROM. (ha)	SUP. AJUSTADA COMPROM. (1) (ha)	SUP. CONV. SIGPAC (ha)	SUP. CERTIF. (ha)	SUP. CAMPO (ha)	SUP. CAMPO DETER. CULT. DECLARADO (ha)	SUP. DEC. REDUCIDA (ha)	SUP. RESUELTA (ha)
-1309496	41-002-004-09010-011	62000 PASTOS PERMANENTES DE 5 O MAS AÑOS-SIN VARIEDAD	S 428	23,10	0,58	0,58	0,58		0,70			0,58	0,58
-1309495	41-002-004-09010-011	62000 PASTOS PERMANENTES DE 5 O MAS AÑOS-SIN VARIEDAD	S 428	23,10	0,54	0,54	0,54		0,66			0,54	0,54
-1309494	41-002-004-09010-007	62000 PASTOS PERMANENTES DE 5 O MAS AÑOS-SIN VARIEDAD	S 428	26,80	0,18	0,18	0,18		0,21			0,18	0,18
-1309493	41-002-004-09010-002	62000 PASTOS PERMANENTES DE 5 O MAS AÑOS-SIN VARIEDAD	S 428	15,90	0,06	0,06	0,06		0,08			0,06	0,06
-1309492	41-002-003-09011-004	62000 PASTOS PERMANENTES DE 5 O MAS AÑOS-SIN VARIEDAD	S 428	26,10	3,75	3,75	3,75		3,75			3,75	3,75
-1309489	41-002-003-09011-002	62000 PASTOS PERMANENTES DE 5 O MAS AÑOS-SIN VARIEDAD	S 428	16,50	0,09	0,09	0,09		0,85			0,09	0,09
-1309488	41-002-003-09011-002	62000 PASTOS PERMANENTES DE 5 O MAS AÑOS-SIN VARIEDAD	S 428	16,50	0,02	0,02	0,02		0,19			0,02	0,02
-1309487	41-002-003-00011-005	62000 PASTOS PERMANENTES DE 5 O MAS AÑOS-SIN VARIEDAD	S 428	30,30	0,05	0,05	0,05		0,05			0,05	0,05
1700000006580844	41-002-003-00002-002	62000 PASTOS PERMANENTES DE 5 O MAS AÑOS-SIN VARIEDAD	S 428	34,80	13,33	13,33	13,33		20,51			13,33	13,33
1700000006580845	41-002-003-00002-003	62000 PASTOS PERMANENTES DE 5 O MAS AÑOS-SIN VARIEDAD	S 428	17,30	9,96	9,96	9,96		9,96			9,96	9,96
1700000006580846	41-002-003-00010-001	62000 PASTOS PERMANENTES DE 5 O MAS AÑOS-SIN VARIEDAD	S 428	18,90	4,57	4,57	4,57		4,57			4,57	4,57
1700000006580847	41-002-003-00010-002	62000 PASTOS PERMANENTES DE 5 O MAS AÑOS-SIN VARIEDAD	S 428	33,00	8,28	8,28	8,28		9,74			8,28	8,28
1700000006580850	41-002-004-00002-001	62000 PASTOS PERMANENTES DE 5 O MAS AÑOS-SIN VARIEDAD	S 428	28,90	0,49	0,49	0,49		0,58			0,49	0,49
1700000006580851	41-048-001-00002-001	62000 PASTOS PERMANENTES DE 5 O MAS AÑOS-SIN VARIEDAD	S 428	28,60	3,56	3,56	3,56		3,56			3,56	3,56
1700000006580852	41-002-004-00001-002	62000 PASTOS PERMANENTES DE 5 O MAS AÑOS-SIN VARIEDAD	S 428	30,40	18,88	18,88	18,88		19,02			18,88	18,88
1700000006580855	41-032-003-00150-001	62000 PASTOS PERMANENTES DE 5 O MAS AÑOS-SIN VARIEDAD	S 428	28,20	21,79	21,79	21,79		25,63			21,79	21,79
1700000006580858	41-002-003-00005-004	62000 PASTOS PERMANENTES DE 5 O MAS AÑOS-SIN VARIEDAD	S 428	29,90	33,64	33,64	33,64		33,66			33,64	33,64
1700000006580860	41-002-003-00018-002	62000 PASTOS PERMANENTES DE 5 O MAS AÑOS-SIN VARIEDAD	S 428	36,00	13,44	13,44	13,44		13,44			13,44	13,44
1700000006580861	41-002-003-00018-003	62000 PASTOS PERMANENTES DE 5 O MAS AÑOS-SIN VARIEDAD	S 428	25,60	1,81	1,81	1,81		1,81			1,81	1,81

(1) Superficie declarada admisible ajustada con la superficie comprometida.  
(2) Factor de penalización valorando el alcance para el tipo de compromiso.Puede verificar la integridad de una copia de este documento mediante la lectura del código QR adjunto o mediante el acceso a la dirección <https://ws050.juntadeandalucia.es/verificarFirma> indicando el código de VERIFICACIÓN

FIRMADO POR

RAQUEL MARIA ESPIN CRESPO

18/12/2024

VERIFICACIÓN

Pk2jmUCNT2ZVULXR6LZ4ED5BQV9F2A

PÁG. 780/2017





**INCIDENCIAS****INCIDENCIA DESCRIPCIÓN**

- 100407 Explotación solicitada no forma parte de ningún organismo de control autorizado para la producción ecológica en Andalucía o fecha de inscripción posterior al plazo establecido ( Anexo I. Criterios de Subvencionabilidad. Orden 28 de marzo de 2023 ).  
 Explotación:ES410020000008 Especie:OVINA  
 Explotación:ES410020000008 Especie:PORCINO  
 Explotación:ES410020000549 Especie:CAPRINA  
 Explotación:ES410020000549 Especie:OVINA  
 Explotación:ES410020000549 Especie:PORCINO

**Datos considerados para el Cálculo de la Carga Ganadera mínima y máxima del expediente**

Explotación	Especie	Inscrito en Sipea y Admisible	Ugm Calculada para CG Mínima	Ugm Calculada para CG Máxima
ES410020000008	OVINA	NO	0,00	2,98
ES410020000008	PORCINO	NO	0,00	2,15
ES410020000549	BOVINA	SI	20,33	20,33
ES410020000549	CAPRINA	NO	0,00	19,93
ES410020000549	OVINA	NO	0,00	8,70
ES410020000549	PORCINO	NO	0,00	2,16
			20,33	56,25

Superficie determinada para Cálculo Carga Ganadera Mínima: 135,38 ha

Superficie determinada para Cálculo Carga Ganadera Máxima: 136,98 ha

Carga Ganadera Mínima Expediente: 0,15 ugm/ha

Carga Ganadera Máxima Expediente: 0,41 ugm/ha

Los importes del Grupo de Pago de pastos de este expediente han sido ajustados por no llegar a la carga ganadera mínima de 0,3

**Recintos Determinados para el Cálculo de Garga Ganadera Mínima**

REF.	REFERENCIA SIGPAC	CULTIVO	DESCRIPCIÓN CULTIVO	S/R	SUP. RESUELTA (ha)
-1309496	41-002-004-09010-00011	62000	PASTOS PERMANENTES DE 5 O MAS AÑOS-SIN VARIEDAD	S	0,58
-1309495	41-002-004-09010-00011	62000	PASTOS PERMANENTES DE 5 O MAS AÑOS-SIN VARIEDAD	S	0,54
-1309494	41-002-004-09010-00007	62000	PASTOS PERMANENTES DE 5 O MAS AÑOS-SIN VARIEDAD	S	0,18
-1309493	41-002-004-09010-00002	62000	PASTOS PERMANENTES DE 5 O MAS AÑOS-SIN VARIEDAD	S	0,06
-1309492	41-002-003-09011-00004	62000	PASTOS PERMANENTES DE 5 O MAS AÑOS-SIN VARIEDAD	S	3,75
-1309491	41-002-003-09011-00002	62000	PASTOS PERMANENTES DE 5 O MAS AÑOS-SIN VARIEDAD	S	0,03
-1309490	41-002-003-09011-00002	62000	PASTOS PERMANENTES DE 5 O MAS AÑOS-SIN VARIEDAD	S	0,33
-1309489	41-002-003-09011-00002	62000	PASTOS PERMANENTES DE 5 O MAS AÑOS-SIN VARIEDAD	S	0,09
-1309488	41-002-003-09011-00002	62000	PASTOS PERMANENTES DE 5 O MAS AÑOS-SIN VARIEDAD	S	0,02
-1309487	41-002-003-00011-00005	62000	PASTOS PERMANENTES DE 5 O MAS AÑOS-SIN VARIEDAD	S	0,05
1700000006580844	41-002-003-00002-00002	62000	PASTOS PERMANENTES DE 5 O MAS AÑOS-SIN VARIEDAD	S	13,33
1700000006580845	41-002-003-00002-00003	62000	PASTOS PERMANENTES DE 5 O MAS AÑOS-SIN VARIEDAD	S	9,96
1700000006580846	41-002-003-00010-00001	62000	PASTOS PERMANENTES DE 5 O MAS AÑOS-SIN VARIEDAD	S	4,57
1700000006580847	41-002-003-00010-00002	62000	PASTOS PERMANENTES DE 5 O MAS AÑOS-SIN VARIEDAD	S	8,28
1700000006580850	41-002-004-00002-00001	62000	PASTOS PERMANENTES DE 5 O MAS AÑOS-SIN VARIEDAD	S	0,49
1700000006580851	41-048-001-00002-00001	62000	PASTOS PERMANENTES DE 5 O MAS AÑOS-SIN VARIEDAD	S	3,56
1700000006580852	41-002-004-00001-00002	62000	PASTOS PERMANENTES DE 5 O MAS AÑOS-SIN VARIEDAD	S	18,88
1700000006580855	41-032-003-00150-00001	62000	PASTOS PERMANENTES DE 5 O MAS AÑOS-SIN VARIEDAD	S	21,79
1700000006580858	41-002-003-00005-00004	62000	PASTOS PERMANENTES DE 5 O MAS AÑOS-SIN VARIEDAD	S	33,64

(1) Superficie declarada admisible ajustada con la superficie comprometida.  
(2) Factor de penalización valorando el alcance para el tipo de compromiso.Puede verificar la integridad de una copia de este documento mediante la lectura del código QR adjunto o mediante el acceso a la dirección <https://ws050.juntadeandalucia.es/verificarFirma> indicando el código de VERIFICACIÓN

FIRMADO POR

RAQUEL MARIA ESPIN CRESPO

18/12/2024

VERIFICACIÓN

Pk2jmUCNT2ZVULXR6LZ4ED5BQV9F2A

PÁG. 781/2017



**Datos considerados para el Cálculo de la Carga Ganadera mínima y máxima del expediente****Recintos Determinados para el Cálculo de Garga Ganadera Mínima**

REF.	REFERENCIA SIGPAC	CULTIVO	DESCRIPCIÓN CULTIVO	SUP.	
				S/R	RESUELTA (ha)
170000006580860	41-002-003-00018-00002	62000	PASTOS PERMANENTES DE 5 O MAS AÑOS-SIN VARIEDAD	S	13,44
170000006580861	41-002-003-00018-00003	62000	PASTOS PERMANENTES DE 5 O MAS AÑOS-SIN VARIEDAD	S	1,81

**Recintos Determinados para el Cálculo de Garga Ganadera Máxima**

REF.	REFERENCIA SIGPAC	CULTIVO	DESCRIPCIÓN CULTIVO	SUP.	
				S/R	RESUELTA (ha)
-1309496	41-002-004-09010-00011	62000	PASTOS PERMANENTES DE 5 O MAS AÑOS-SIN VARIEDAD	S	0,58
-1309495	41-002-004-09010-00011	62000	PASTOS PERMANENTES DE 5 O MAS AÑOS-SIN VARIEDAD	S	0,54
-1309494	41-002-004-09010-00007	62000	PASTOS PERMANENTES DE 5 O MAS AÑOS-SIN VARIEDAD	S	0,18
-1309493	41-002-004-09010-00002	62000	PASTOS PERMANENTES DE 5 O MAS AÑOS-SIN VARIEDAD	S	0,06
-1309492	41-002-003-09011-00004	62000	PASTOS PERMANENTES DE 5 O MAS AÑOS-SIN VARIEDAD	S	3,75
-1309491	41-002-003-09011-00002	62000	PASTOS PERMANENTES DE 5 O MAS AÑOS-SIN VARIEDAD	S	0,03
-1309490	41-002-003-09011-00002	62000	PASTOS PERMANENTES DE 5 O MAS AÑOS-SIN VARIEDAD	S	0,33
-1309489	41-002-003-09011-00002	62000	PASTOS PERMANENTES DE 5 O MAS AÑOS-SIN VARIEDAD	S	0,09
-1309488	41-002-003-09011-00002	62000	PASTOS PERMANENTES DE 5 O MAS AÑOS-SIN VARIEDAD	S	0,02
-1309487	41-002-003-00011-00005	62000	PASTOS PERMANENTES DE 5 O MAS AÑOS-SIN VARIEDAD	S	0,05
170000006580844	41-002-003-00002-00002	62000	PASTOS PERMANENTES DE 5 O MAS AÑOS-SIN VARIEDAD	S	13,33
170000006580845	41-002-003-00002-00003	62000	PASTOS PERMANENTES DE 5 O MAS AÑOS-SIN VARIEDAD	S	9,96
170000006580846	41-002-003-00010-00001	62000	PASTOS PERMANENTES DE 5 O MAS AÑOS-SIN VARIEDAD	S	4,57
170000006580847	41-002-003-00010-00002	62000	PASTOS PERMANENTES DE 5 O MAS AÑOS-SIN VARIEDAD	S	8,28
170000006580849	41-002-004-00001-00003	62000	PASTOS PERMANENTES DE 5 O MAS AÑOS-SIN VARIEDAD	S	0,17
170000006580850	41-002-004-00002-00001	62000	PASTOS PERMANENTES DE 5 O MAS AÑOS-SIN VARIEDAD	S	0,49
170000006580851	41-048-001-00002-00001	62000	PASTOS PERMANENTES DE 5 O MAS AÑOS-SIN VARIEDAD	S	3,56
170000006580852	41-002-004-00001-00002	62000	PASTOS PERMANENTES DE 5 O MAS AÑOS-SIN VARIEDAD	S	18,88
170000006580853	41-048-001-00005-00002	62000	PASTOS PERMANENTES DE 5 O MAS AÑOS-SIN VARIEDAD	S	0,75
170000006580855	41-032-003-00150-00001	62000	PASTOS PERMANENTES DE 5 O MAS AÑOS-SIN VARIEDAD	S	21,79
170000006580857	41-048-001-00006-00001	62000	PASTOS PERMANENTES DE 5 O MAS AÑOS-SIN VARIEDAD	S	0,37
170000006580858	41-002-003-00005-00004	62000	PASTOS PERMANENTES DE 5 O MAS AÑOS-SIN VARIEDAD	S	33,64
170000006580860	41-002-003-00018-00002	62000	PASTOS PERMANENTES DE 5 O MAS AÑOS-SIN VARIEDAD	S	13,44
170000006580861	41-002-003-00018-00003	62000	PASTOS PERMANENTES DE 5 O MAS AÑOS-SIN VARIEDAD	S	1,81
170000006580862	41-002-003-00009-00002	62000	PASTOS PERMANENTES DE 5 O MAS AÑOS-SIN VARIEDAD	S	0,00
170000006580863	41-002-003-00008-00001	62000	PASTOS PERMANENTES DE 5 O MAS AÑOS-SIN VARIEDAD	S	0,31

**Incidencias de carga ganadera****INCIDENCIA DESCRIPCIÓN**

225	La superficie de cruce total de productos de la agrupación Pastos permanentes sobre un mismo recinto en el conjunto de las solicitudes, no puede superar la superficie total admisible de pastos Ref:170000006580862 Recinto:41-002-003-00009-00002 Cultivo:62000 PASTOS PERMANENTES DE 5 O MAS AÑOS-SIN VARIEDAD Secano Superficie admisible de pastos del recinto según SIGPAC.:1805 Suma de superficies de cruce netas declaradas para este recinto por todos los solicitantes.:3610 Exceso de superficie (Hectáreas):18,05
100407	Explotación solicitada no forma parte de ningún organismo de control autorizado para la producción ecológica en Andalucía o fecha de

(1) Superficie declarada admisible ajustada con la superficie comprometida.  
(2) Factor de penalización valorando el alcance para el tipo de compromiso.Puede verificar la integridad de una copia de este documento mediante la lectura del código QR adjunto o mediante el acceso a la dirección <https://ws050.juntadeandalucia.es/verificarFirma> indicando el código de VERIFICACIÓN

FIRMADO POR

RAQUEL MARIA ESPIN CRESPO

18/12/2024

VERIFICACIÓN

Pk2jmUCNT2ZVULXR6LZ4ED5BQV9F2A

PÁG. 782/2017





**Datos considerados para el Cálculo de la Carga Ganadera mínima y máxima del expediente**

inscripción posterior al plazo establecido ( Anexo I. Criterios de Subvencionabilidad. Orden 28 de marzo de 2023 ).

Explotación:ES410020000008 Especie:OVINA  
Explotación:ES410020000008 Especie:PORCINO  
Explotación:ES410020000549 Especie:OVINA  
Explotación:ES410020000549 Especie:PORCINO  
Explotación:ES410020000549 Especie:CAPRINA

(1) Superficie declarada admisible ajustada con la superficie comprometida.  
(2) Factor de penalización valorando el alcance para el tipo de compromiso.

Puede verificar la integridad de una copia de este documento mediante la lectura del código QR adjunto o mediante el acceso a la dirección <https://ws050.juntadeandalucia.es/verificarFirma> indicando el código de VERIFICACIÓN

FIRMADO POR	RAQUEL MARIA ESPIN CRESPO	18/12/2024
VERIFICACIÓN	Pk2jmUCNT2ZVULXR6LZ4ED5BQV9F2A	PÁG. 783/2017



**APELLIDOS Y NOMBRE / RAZÓN SOCIAL**

FERNANDEZ REINA CARMEN

**NIF**

\*\*\*2459\*

**EXPEDIENTE**

1124893

**ANUALIDAD DE PAGO**

1ª

**IMPORTES POR ANUALIDAD**

	2023	2024	2025	2026	2027
<b>IMPORTE MÁXIMO SUBVENCIONABLE</b>	654,46 €	654,46 €	654,46 €	654,46 €	654,46 €
<b>IMPORTE MEDIO DE TRANSFERENCIA (€/ha)</b>	247,90 €	247,90 €	247,90 €	247,90 €	247,90 €

**RESUMEN DE UNIDADES**

Cód	GRUPO DE PAGO	Sup. Dec. Admisible (ha)	Sup. Comprometida (ha)	Sup. ajustada compromiso (1) (ha)	% sobredec.	Sup. Resuelta (ha)	Importe Declarado	Importe Topado	Importe Resuelto	Importe tras sobredec.
429	OLIVAR	2,64		2,64	0,00	2,64	654,46	654,46	654,46	654,46
<b>TOTAL</b>		2,64	2,64	2,64		2,64	654,46	654,46	654,46	654,46

**APLICACIÓN DE REDUCCIONES Y PENALIZACIONES**

GRUPO DE PAGO	Importe Calculado	Importe prereduc.	Criterios de subvencionabilidad y compromisos	Presentación tardía	Omisión declaración	Condicionalidad	IMPORTE (Euros) RESUELTO
OLIVAR	654,46	654,46	0,00	0,00	0,00	0,00	654,46
<b>TOTAL</b>	654,46	654,46					654,46

**RESUMEN DE PAGOS****IMPORTE ( Euros )**

	RESUELTO	FEADER	MAPA	CAPADR
OLIVAR - Pago realizado	654,46 €	556,29 €	64,20 €	33,97 €

**RECINTOS RESUELTOS**

REF.	REFERENCIA SIGPAC	CULTIVO	DESCRIPCIÓN CULTIVO	S/R G.PAGO	PEND. MEDIA (%)	SUP. DEC. ADMISIBLE (ha)	SUP. COMPROM. (ha)	SUP. AJUSTADA COMPR.(1) (ha)	SUP. CONV. SIGPAC (ha)	SUP. CERTIE (ha)	SUP. CAMPO (ha)	SUP. CAMPO DETER. CULT. DECLARADO (ha)	SUP. DEC. REDUCIDA (ha)	SUP. RESUELTA (ha)
1700000005346242	41-041-005-00095-001	101138	OLIVAR-HOJIBLANCA	S 429	8,00	0,67	0,67	0,67		0,67			0,67	0,67
1700000005346243	41-041-005-00096-001	101218	OLIVAR-MANZANILLA DE SEVILLA	S 429	10,10	1,00	1,00	1,00		1,00			1,00	1,00
1700000005346244	41-041-005-00097-001	101218	OLIVAR-MANZANILLA DE SEVILLA	S 429	7,50	0,94	0,94	0,94		0,94			0,94	0,94
1700000005346245	41-041-005-00098-001	101218	OLIVAR-MANZANILLA DE SEVILLA	S 429	8,60	0,03	0,03	0,03		0,03			0,03	0,03

(1) Superficie declarada admisible ajustada con la superficie comprometida.  
(2) Factor de penalización valorando el alcance para el tipo de compromiso.

Puede verificar la integridad de una copia de este documento mediante la lectura del código QR adjunto o mediante el acceso a la dirección <https://ws050.juntadeandalucia.es/verificarFirma> indicando el código de VERIFICACIÓN

FIRMADO POR

RAQUEL MARIA ESPIN CRESPO

18/12/2024

VERIFICACIÓN

Pk2jmUCNT2ZVULXR6LZ4ED5BQV9F2A

PÁG. 784/2017



**APELLIDOS Y NOMBRE / RAZÓN SOCIAL**

FERNANDEZ RODRIGUEZ JOSE MANUEL

**NIF**

\*\*\*6084\*

**EXPEDIENTE**

1203323

**ANUALIDAD DE PAGO**

1ª

**IMPORTE POR ANUALIDAD**

	2023	2024	2025	2026	2027
<b>IMPORTE MÁXIMO SUBVENCIONABLE</b>	3.111,15 €	3.111,15 €	3.111,15 €	3.111,15 €	3.111,15 €
<b>IMPORTE MEDIO DE TRANSFERENCIA (€/ha)</b>	247,90 €	247,90 €	247,90 €	247,90 €	247,90 €

**RESUMEN DE UNIDADES**

Cód	GRUPO DE PAGO	Sup. Dec. Admisible (ha)	Sup. Comprometida (ha)	Sup. ajustada compromiso (1) (ha)	% sobredec.	Sup. Resuelta (ha)	Importe Declarado	Importe Topado	Importe Resuelto	Importe tras sobredec.
429	OLIVAR	12,55		12,55	0,00	12,55	3.111,15	3.111,15	3.111,15	3.111,15
<b>TOTAL</b>		12,55	12,55	12,55		12,55	3.111,15	3.111,15	3.111,15	3.111,15

**APLICACIÓN DE REDUCCIONES Y PENALIZACIONES**

GRUPO DE PAGO	Importe Calculado	Importe prereduc.	Criterios de subvencionabilidad y compromisos	Presentación tardía	Omisión declaración	Condicionalidad	IMPORTE (Euros) RESUELTO
OLIVAR	3.111,15	3.111,15	0,00	0,00	0,00	0,00	3.111,15
<b>TOTAL</b>	3.111,15	3.111,15					3.111,15

**RESUMEN DE PAGOS****IMPORTE ( Euros )**

	RESUELTO	FEADER	MAPA	CAPADR
OLIVAR - Pago realizado	3.111,15 €	2.644,48 €	305,20 €	161,47 €

**RECINTOS RESUELTOS**

REF.	REFERENCIA SIGPAC	CULTIVO	DESCRIPCIÓN CULTIVO	S/R G.PAGO	PEND. MEDIA (%)	SUP. DEC. ADMISIBLE (ha)	SUP. COMPROM. (ha)	SUP. AJUSTADA COMPR.(1) (ha)	SUP. CONY. SIGPAC (ha)	SUP. CERTIE (ha)	SUP. CAMPO (ha)	SUP. CAMPO DETER. CULT. DECLARADO (ha)	SUP. DEC. REDUCIDA (ha)	SUP. RESUELTA (ha)
1700000006115722	41-002-009-00077-003	101010	OLIVAR-PICUAL	S 429	5,80	1,32	1,32	1,32	1,32	1,32			1,32	1,32
1700000006115723	41-002-009-00078-001	101010	OLIVAR-PICUAL	S 429	13,60	4,09	4,09	4,09	4,09	4,09			4,09	4,09
1700000006115724	41-002-009-00079-001	101010	OLIVAR-PICUAL	S 429	5,10	0,62	0,62	0,62	0,62	0,62			0,62	0,62
1700000006115725	41-002-010-00040-004	101010	OLIVAR-PICUAL	S 429	20,00	3,71	3,71	3,71	3,71	3,71			3,71	3,71
1700000006115726	41-002-010-00039-004	101010	OLIVAR-PICUAL	S 429	23,50	0,10	0,10	0,10	0,10	0,10			0,10	0,10
1700000006115727	41-002-010-00040-003	101010	OLIVAR-PICUAL	S 429	23,90	0,86	0,86	0,86	0,86	0,86			0,86	0,86
1700000006115728	41-002-010-00039-004	101010	OLIVAR-PICUAL	S 429	23,50	0,35	0,35	0,35	0,35	0,35			0,35	0,35
1700000006115729	41-002-010-00040-002	101010	OLIVAR-PICUAL	S 429	15,20	0,39	0,39	0,39	0,39	0,39			0,39	0,39
1700000006115730	41-002-012-00324-001	101010	OLIVAR-PICUAL	S 429	9,30	1,11	1,11	1,11	1,11	1,11			1,11	1,11

(1) Superficie declarada admisible ajustada con la superficie comprometida.  
(2) Factor de penalización valorando el alcance para el tipo de compromiso.Puede verificar la integridad de una copia de este documento mediante la lectura del código QR adjunto o mediante el acceso a la dirección <https://ws050.juntadeandalucia.es/verificarFirma> indicando el código de VERIFICACIÓN

FIRMADO POR

RAQUEL MARIA ESPIN CRESPO

18/12/2024

VERIFICACIÓN

Pk2jmUCNT2ZVULXR6LZ4ED5BQV9F2A

PÁG. 785/2017



**APELLIDOS Y NOMBRE / RAZÓN SOCIAL**

FERNANDEZ RODRIGUEZ MARTA

**NIF**

\*\*\*9480\*

**EXPEDIENTE**

1277998

**ANUALIDAD DE PAGO**

1ª

**IMPORTES POR ANUALIDAD**

	2023	2024	2025	2026	2027
<b>IMPORTE MÁXIMO SUBVENCIONABLE</b>	1.318,22 €	1.318,22 €	1.318,22 €	1.318,22 €	1.318,22 €
<b>IMPORTE MEDIO DE TRANSFERENCIA (€/ha)</b>	349,66 €	349,66 €	349,66 €	349,66 €	349,66 €

**RESUMEN DE UNIDADES**

Cód	GRUPO DE PAGO	Sup. Dec. Admisible (ha)	Sup. Comprometida (ha)	Sup. ajustada compromiso (1) (ha)	% sobredec.	Sup. Resuelta (ha)	Importe Declarado	Importe Topado	Importe Resuelto	Importe tras sobredec.
433	FRUTALES REGADÍO	3,77		3,77	0,00	3,77	1.318,22	1.318,22	1.318,22	1.318,22
<b>TOTAL</b>		3,77	3,77	3,77		3,77	1.318,22	1.318,22	1.318,22	1.318,22

**APLICACIÓN DE REDUCCIONES Y PENALIZACIONES**

GRUPO DE PAGO	Importe Calculado	Importe prereduc.	Criterios de subvencionabilidad y compromisos	Presentación tardía	Omisión declaración	Condicionalidad	IMPORTE (Euros) RESUELTO
FRUTALES REGADÍO	1.318,22	1.318,22	0,00	0,00	0,00	0,00	1.318,22
<b>TOTAL</b>	1.318,22	1.318,22					1.318,22

**RESUMEN DE PAGOS****IMPORTE ( Euros )**

	RESUELTO	FEADER	MAPA	CAPADR
FRUTALES REGADÍO - Pago realizado	1.318,22 €	1.120,49 €	129,32 €	68,41 €

**RECINTOS RESUELTOS**

REF.	REFERENCIA SIGPAC	CULTIVO	DESCRIPCIÓN CULTIVO	S/R G.PAGO	PEND. MEDIA (%)	SUP. DEC. ADMISIBLE (ha)	SUP. COMPROM. (ha)	SUP. AJUSTADA COMPR.(1) (ha)	SUP. CONV. SIGPAC (ha)	SUP. CERTIE (ha)	SUP. CAMPO (ha)	SUP. CAMPO DETER. CULT. DECLARADO (ha)	SUP. DEC. REDUCIDA (ha)	SUP. RESUELTA (ha)
-1551172	41-023-017-00089-001	206004	NARANJO-NAVELINA	R	433	1,80	2,17	2,17	2,17	2,17			2,17	2,17
-1551168	41-018-005-00037-002	206004	NARANJO-NAVELINA	R	433	1,90	1,60	1,60	1,60	1,60			1,60	1,60

(1) Superficie declarada admisible ajustada con la superficie comprometida.  
(2) Factor de penalización valorando el alcance para el tipo de compromiso.Puede verificar la integridad de una copia de este documento mediante la lectura del código QR adjunto o mediante el acceso a la dirección <https://ws050.juntadeandalucia.es/verificarFirma> indicando el código de VERIFICACIÓN

FIRMADO POR

RAQUEL MARIA ESPIN CRESPO

18/12/2024

VERIFICACIÓN

Pk2jmUCNT2ZVULXR6LZ4ED5BQV9F2A

PÁG. 786/2017



**APELLIDOS Y NOMBRE / RAZÓN SOCIAL**

FERNANDEZ ROMERO MARIA JOSEFA

**NIF**

\*\*\*\*5094\*

**EXPEDIENTE**

1011086

**ANUALIDAD DE PAGO**

1ª

**IMPORTES POR ANUALIDAD**

	2023	2024	2025	2026	2027
<b>IMPORTE MÁXIMO SUBVENCIONABLE</b>	1.182,48 €	1.182,48 €	1.182,48 €	1.182,48 €	1.182,48 €
<b>IMPORTE MEDIO DE TRANSFERENCIA (€/ha)</b>	247,90 €	247,90 €	247,90 €	247,90 €	247,90 €

**RESUMEN DE UNIDADES**

Cód	GRUPO DE PAGO	Sup. Dec. Admisible (ha)	Sup. Comprometida (ha)	Sup. ajustada compromiso (1) (ha)	% sobredec.	Sup. Resuelta (ha)	Importe Declarado	Importe Topado	Importe Resuelto	Importe tras sobredec.
429	OLIVAR	4,77		4,77	0,00	4,77	1.182,48	1.182,48	1.182,48	1.182,48
<b>TOTAL</b>		4,77	4,77	4,77		4,77	1.182,48	1.182,48	1.182,48	1.182,48

**APLICACIÓN DE REDUCCIONES Y PENALIZACIONES**

GRUPO DE PAGO	Importe Calculado	Importe prereduc.	Criterios de subvencionabilidad y compromisos	Presentación tardía	Omisión declaración	Condicionalidad	IMPORTE (Euros) RESUELTO
OLIVAR	1.182,48	1.182,48	0,00	0,00	0,00	0,00	1.182,48
<b>TOTAL</b>	1.182,48	1.182,48					1.182,48

**RESUMEN DE PAGOS****IMPORTE ( Euros )**

	RESUELTO	FEADER	MAPA	CAPADR
OLIVAR - Pago realizado	1.182,48 €	1.005,11 €	116,00 €	61,37 €

**RECINTOS RESUELTOS**

REF.	REFERENCIA SIGPAC	CULTIVO	DESCRIPCIÓN CULTIVO	S/R	G.PAGO	PEND. MEDIA (%)	SUP. DEC. ADMISIBLE (ha)	SUP. COMPROM. (ha)	SUP. AJUSTADA COMPR.(1) (ha)	SUP. CONV. SIGPAC (ha)	SUP. CERTIE (ha)	SUP. CAMPO (ha)	SUP. CAMPO DETER. CULT. DECLARADO (ha)	SUP. DEC. REDUCIDA (ha)	SUP. RESUELTA (ha)
4077421	41-095-079-00039-005	101218	OLIVAR-MANZANILLA DE SEVILLA	S	429	1,70	4,65	4,65	4,65		4,65			4,65	4,65
1700000002223504	41-095-079-00039-004	101218	OLIVAR-MANZANILLA DE SEVILLA	S	429	1,80	0,12	0,12	0,12		0,12			0,12	0,12

(1) Superficie declarada admisible ajustada con la superficie comprometida.  
(2) Factor de penalización valorando el alcance para el tipo de compromiso.

Puede verificar la integridad de una copia de este documento mediante la lectura del código QR adjunto o mediante el acceso a la dirección <https://ws050.juntadeandalucia.es/verificarFirma> indicando el código de VERIFICACIÓN

FIRMADO POR

RAQUEL MARIA ESPIN CRESPO

18/12/2024

VERIFICACIÓN

Pk2jmUCNT2ZVULXR6LZ4ED5BQV9F2A

PÁG. 787/2017



**APELLIDOS Y NOMBRE / RAZÓN SOCIAL**

FERNANDEZ RONQUILLO JOSE

**NIF**

\*\*\*8655\*

**EXPEDIENTE**

1061106

**ANUALIDAD DE PAGO**

1ª

**IMPORTES POR ANUALIDAD**

	2023	2024	2025	2026	2027
<b>IMPORTE MÁXIMO SUBVENCIONABLE</b>	6.161,25 €	6.161,25 €	6.161,25 €	6.161,25 €	6.161,25 €
<b>IMPORTE MEDIO DE TRANSFERENCIA (€/ha)</b>	82,15 €	82,15 €	82,15 €	82,15 €	82,15 €

**RESUMEN DE UNIDADES**

Cód	GRUPO DE PAGO	Sup. Dec. Admisible (ha)	Sup. Comprometida (ha)	Sup. ajustada compromiso (1) (ha)	% sobredec.	Sup. Resuelta (ha)	Importe Declarado	Importe Topado	Importe Resuelto	Importe tras sobredec.
428	PASTOS ASOCIADOS A GANADERÍA ECOLÓGICA	614,07		75,00	0,00	75,00	6.161,25	6.161,25	6.161,25	6.161,25
	<b>TOTAL</b>	614,07	75,00	75,00		75,00	6.161,25	6.161,25	6.161,25	6.161,25

**APLICACIÓN DE REDUCCIONES Y PENALIZACIONES**

GRUPO DE PAGO	Importe Calculado	Importe prereduc.	Criterios de subvencionabilidad y compromisos	Presentación tardía	Omisión declaración	Condicionidad	IMPORTE (Euros) RESUELTO
PASTOS ASOCIADOS A GANADERÍA	6.161,25	6.161,25	0,00	0,00	0,00	0,00	6.161,25
<b>TOTAL</b>	6.161,25	6.161,25					6.161,25

**RESUMEN DE PAGOS**

	RESUELTO	FEADER	MAPA	CAPADR
PASTOS ASOCIADOS A GANADERÍA ECOLÓGICA - Pago realizado	6.161,25 €	5.237,06 €	604,42 €	319,77 €

(1) Superficie declarada admisible ajustada con la superficie comprometida.  
 (2) Factor de penalización valorando el alcance para el tipo de compromiso.

Puede verificar la integridad de una copia de este documento mediante la lectura del código QR adjunto o mediante el acceso a la dirección <https://ws050.juntadeandalucia.es/verificarFirma> indicando el código de VERIFICACIÓN

FIRMADO POR	RAQUEL MARIA ESPIN CRESPO	18/12/2024
VERIFICACIÓN	Pk2jmUCNT2ZVULXR6LZ4ED5BQV9F2A	PÁG. 788/2017





**RECINTOS RESUELTOS**

REF.	REFERENCIA SIGPAC	CULTIVO	DESCRIPCIÓN CULTIVO	S/R	G.PAGO	PEND. MEDIA (%)	SUP. DEC. ADMISIBLE (ha)	SUP. COMPROM. (ha)	SUP. AJUSTADA COMPR.(1) (ha)	SUP. CONV. SIGPAC (ha)	SUP. CERTIF. (ha)	SUP. CAMPO (ha)	SUP. CAMPO DETER. CULT. DECLARADO (ha)	SUP. DEC. REDUCIDA (ha)	SUP. RESUELTA (ha)
-1046734	21-016-002-00002-001	62000	PASTOS PERMANENTES DE 5 O MAS AÑOS-SIN VARIEDAD	S	428	9,30	21,50	21,46	21,46		21,46			21,46	21,46
-1046496	21-016-002-00018-009	62000	PASTOS PERMANENTES DE 5 O MAS AÑOS-SIN VARIEDAD	S	428	18,40	22,15	22,15	22,15		22,15			22,15	22,15
170000005534663	21-016-001-00003-001	62000	PASTOS PERMANENTES DE 5 O MAS AÑOS-SIN VARIEDAD	S	428	10,70	9,52	9,52	9,52		9,52			9,52	9,52
170000005534664	21-016-002-00015-001	62000	PASTOS PERMANENTES DE 5 O MAS AÑOS-SIN VARIEDAD	S	428	4,10	4,16	4,16	4,16		4,16			4,16	4,16
170000005534665	21-016-002-00016-004	62000	PASTOS PERMANENTES DE 5 O MAS AÑOS-SIN VARIEDAD	S	428	6,00	3,23	3,23	3,23		3,23			3,23	3,23
170000005534666	41-080-012-00003-001	62000	PASTOS PERMANENTES DE 5 O MAS AÑOS-SIN VARIEDAD	S	428	6,40	1,90	1,90	1,90		1,90			1,90	1,90
170000005534667	41-080-012-00005-001	62000	PASTOS PERMANENTES DE 5 O MAS AÑOS-SIN VARIEDAD	S	428	11,50	71,34	71,34	71,34		71,34			71,34	71,34
170000005534668	41-080-015-00008-001	62000	PASTOS PERMANENTES DE 5 O MAS AÑOS-SIN VARIEDAD	S	428	16,60	0,48	0,48	0,48		0,48			0,48	0,48
170000005534669	41-080-028-00003-015	62000	PASTOS PERMANENTES DE 5 O MAS AÑOS-SIN VARIEDAD	S	428	30,50	38,03	38,03	38,03		38,03			38,03	38,03
170000005534670	41-080-028-00005-003	62000	PASTOS PERMANENTES DE 5 O MAS AÑOS-SIN VARIEDAD	S	428	38,70	7,08	7,08	7,08		10,89			7,08	7,08
170000005534671	41-080-028-00003-007	62000	PASTOS PERMANENTES DE 5 O MAS AÑOS-SIN VARIEDAD	S	428	36,30	39,87	39,87	39,87		39,87			39,87	39,87
170000005534672	41-080-028-00003-017	62000	PASTOS PERMANENTES DE 5 O MAS AÑOS-SIN VARIEDAD	S	428	32,30	4,20	4,20	4,20		4,20			4,20	4,20
170000005534673	41-080-028-00003-022	62000	PASTOS PERMANENTES DE 5 O MAS AÑOS-SIN VARIEDAD	S	428	30,60	3,21	3,21	3,21		3,21			3,21	3,21
170000005534674	21-016-002-00006-002	62000	PASTOS PERMANENTES DE 5 O MAS AÑOS-SIN VARIEDAD	S	428	5,60	1,39	1,39	1,39		1,85			1,39	1,39
170000005534675	21-016-003-00002-003	62000	PASTOS PERMANENTES DE 5 O MAS AÑOS-SIN VARIEDAD	S	428	7,20	8,74	8,74	8,74		8,74			8,74	8,74
170000005534676	41-080-016-00024-001	62000	PASTOS PERMANENTES DE 5 O MAS AÑOS-SIN VARIEDAD	S	428	23,20	28,14	28,14	28,14		28,14			28,14	28,14
170000005534678	41-080-028-00005-002	62000	PASTOS PERMANENTES DE 5 O MAS AÑOS-SIN VARIEDAD	S	428	36,20	4,16	4,16	4,16		4,16			4,16	4,16
170000005534679	41-080-028-00003-016	62000	PASTOS PERMANENTES DE 5 O MAS AÑOS-SIN VARIEDAD	S	428	14,50	0,63	0,63	0,63		0,63			0,63	0,63
170000005534680	21-016-002-00017-001	62000	PASTOS PERMANENTES DE 5 O MAS AÑOS-SIN VARIEDAD	S	428	13,60	37,37	37,37	37,37		37,37			37,37	37,37
170000005534681	41-080-028-00003-014	62000	PASTOS PERMANENTES DE 5 O MAS AÑOS-SIN VARIEDAD	S	428	50,20	45,31	45,31	45,31		69,71			45,31	45,31
170000005534682	21-016-003-00002-009	62000	PASTOS PERMANENTES DE 5 O MAS AÑOS-SIN VARIEDAD	S	428	8,10	1,75	1,75	1,75		1,75			1,75	1,75
170000005534683	21-016-003-00004-002	62000	PASTOS PERMANENTES DE 5 O MAS AÑOS-SIN VARIEDAD	S	428	11,70	4,58	4,58	4,58		4,58			4,58	4,58
170000005534684	21-016-003-00008-002	62000	PASTOS PERMANENTES DE 5 O MAS AÑOS-SIN VARIEDAD	S	428	16,00	2,98	2,98	2,98		2,98			2,98	2,98
170000005534685	21-016-003-00008-003	62000	PASTOS PERMANENTES DE 5 O MAS AÑOS-SIN VARIEDAD	S	428	6,60	0,16	0,16	0,16		0,16			0,16	0,16
170000005534686	21-016-003-00008-004	62000	PASTOS PERMANENTES DE 5 O MAS AÑOS-SIN VARIEDAD	S	428	13,60	0,14	0,14	0,14		0,14			0,14	0,14
170000005534688	41-080-028-00005-001	62000	PASTOS PERMANENTES DE 5 O MAS AÑOS-SIN VARIEDAD	S	428	56,50	10,14	10,14	10,14		28,97			10,14	10,14
170000005534689	21-016-002-00018-002	62000	PASTOS PERMANENTES DE 5 O MAS AÑOS-SIN VARIEDAD	S	428	12,00	104,57	104,57	104,57		104,57			104,57	104,57
170000005534690	21-016-003-00002-008	62000	PASTOS PERMANENTES DE 5 O MAS AÑOS-SIN VARIEDAD	S	428	13,70	12,81	12,81	12,81		12,81			12,81	12,81
170000005534691	41-080-015-00023-001	62000	PASTOS PERMANENTES DE 5 O MAS AÑOS-SIN VARIEDAD	S	428	32,40	0,06	0,06	0,06		0,06			0,06	0,06
170000005534692	41-080-015-00022-001	62000	PASTOS PERMANENTES DE 5 O MAS AÑOS-SIN VARIEDAD	S	428	35,00	8,70	8,70	8,70		8,70			8,70	8,70
170000005534693	41-080-016-00001-001	62000	PASTOS PERMANENTES DE 5 O MAS AÑOS-SIN VARIEDAD	S	428	13,30	30,13	30,13	30,13		30,13			30,13	30,13
170000005534694	41-080-016-00001-002	62000	PASTOS PERMANENTES DE 5 O MAS AÑOS-SIN VARIEDAD	S	428	6,60	1,84	1,84	1,84		2,16			1,84	1,84
170000005534696	41-080-012-00005-004	62000	PASTOS PERMANENTES DE 5 O MAS AÑOS-SIN VARIEDAD	S	428	7,50	0,97	0,97	0,97		1,29			0,97	0,97
170000005534697	41-080-008-00023-001	62000	PASTOS PERMANENTES DE 5 O MAS AÑOS-SIN VARIEDAD	S	428	15,30	13,53	12,93	12,93		12,93			12,93	12,93
170000005534698	41-080-028-00003-025	62000	PASTOS PERMANENTES DE 5 O MAS AÑOS-SIN VARIEDAD	S	428	39,70	9,44	9,44	9,44		9,44			9,44	9,44
170000005534699	21-016-003-00004-003	62000	PASTOS PERMANENTES DE 5 O MAS AÑOS-SIN VARIEDAD	S	428	12,10	3,73	3,73	3,73		3,73			3,73	3,73
170000005534700	41-080-028-00003-005	62000	PASTOS PERMANENTES DE 5 O MAS AÑOS-SIN VARIEDAD	S	428	39,30	7,06	7,06	7,06		7,06			7,06	7,06
170000005534701	21-016-003-00002-002	62000	PASTOS PERMANENTES DE 5 O MAS AÑOS-SIN VARIEDAD	S	428	4,70	1,05	1,05	1,05		1,05			1,05	1,05
170000005534702	41-080-028-00003-013	62000	PASTOS PERMANENTES DE 5 O MAS AÑOS-SIN VARIEDAD	S	428	77,20	6,38	6,38	6,38		18,24			6,38	6,38
170000005534703	41-080-016-00020-003	62000	PASTOS PERMANENTES DE 5 O MAS AÑOS-SIN VARIEDAD	S	428	28,20	20,29	20,29	20,29		20,29			20,29	20,29
170000005534704	41-080-016-00022-001	62000	PASTOS PERMANENTES DE 5 O MAS AÑOS-SIN VARIEDAD	S	428	36,10	3,30	3,30	3,30		3,30			3,30	3,30
170000005534706	41-080-016-00013-001	62000	PASTOS PERMANENTES DE 5 O MAS AÑOS-SIN VARIEDAD	S	428	18,30	18,05	18,05	18,05		18,06			18,05	18,05

**INCIDENCIAS****INCIDENCIA DESCRIPCIÓN**

242 Recinto pendiente de acreditación de titularidad.

Ref:170000005534705 Recinto:21-016-003-00002-00012 Cultivo:63000 PASTOS DE MENOS DE 5 AÑOS-SIN VARIEDAD Secano

Ref:-1252318 Recinto:41-080-008-09005-00004 Cultivo:62000 PASTOS PERMANENTES DE 5 O MAS AÑOS-SIN VARIEDAD Secano

100402 Recinto solicitado no forma parte de ningún organismo de control autorizado para la producción ecológica en Andalucía o fecha de inscripción posterior al plazo establecido ( Anexo I. Criterios de Subvencionabilidad. Orden 28 de marzo de 2023 ).

Ref:-1252318 Recinto:41-080-008-09005-00004 Cultivo:62000 PASTOS PERMANENTES DE 5 O MAS AÑOS-SIN VARIEDAD Secano

Ref:-1252319 Recinto:41-080-008-09005-00009 Cultivo:62000 PASTOS PERMANENTES DE 5 O MAS AÑOS-SIN VARIEDAD Secano

(1) Superficie declarada admisible ajustada con la superficie comprometida.  
(2) Factor de penalización valorando el alcance para el tipo de compromiso.Puede verificar la integridad de una copia de este documento mediante la lectura del código QR adjunto o mediante el acceso a la dirección <https://ws050.juntadeandalucia.es/verificarFirma> indicando el código de VERIFICACIÓN

FIRMADO POR

RAQUEL MARIA ESPIN CRESPO

18/12/2024

VERIFICACIÓN

Pk2jmUCNT2ZVULXR6LZ4ED5BQV9F2A

PÁG. 789/2017



**INCIDENCIAS****INCIDENCIA DESCRIPCIÓN**

	Ref:-1252320 Recinto:41-080-008-09005-00009 Cultivo:62000 PASTOS PERMANENTES DE 5 O MAS AÑOS-SIN VARIEDAD Secano
100407	Explotación solicitada no forma parte de ningún organismo de control autorizado para la producción ecológica en Andalucía o fecha de inscripción posterior al plazo establecido ( Anexo I. Criterios de Subvencionabilidad. Orden 28 de marzo de 2023 ). Explotación:ES210160000141 Especie:PORCINO Explotación:ES410800000034 Especie:PORCINO Explotación:ES410800000195 Especie:PORCINO Explotación:ES410800000234 Especie:PORCINO
100424	Solicita recinto que no está comprometido para la operación. Ref:6828015 Recinto:21-016-003-00002-00011 Cultivo:63000 PASTOS DE MENOS DE 5 AÑOS-SIN VARIEDAD Secano Ref:1700000005534705 Recinto:21-016-003-00002-00012 Cultivo:63000 PASTOS DE MENOS DE 5 AÑOS-SIN VARIEDAD Secano Ref:-1252318 Recinto:41-080-008-09005-00004 Cultivo:62000 PASTOS PERMANENTES DE 5 O MAS AÑOS-SIN VARIEDAD Secano Ref:-1252319 Recinto:41-080-008-09005-00009 Cultivo:62000 PASTOS PERMANENTES DE 5 O MAS AÑOS-SIN VARIEDAD Secano Ref:-1252320 Recinto:41-080-008-09005-00009 Cultivo:62000 PASTOS PERMANENTES DE 5 O MAS AÑOS-SIN VARIEDAD Secano Ref:1700000005534677 Recinto:41-080-016-00009-00001 Cultivo:62000 PASTOS PERMANENTES DE 5 O MAS AÑOS-SIN VARIEDAD Secano Ref:-538454 Recinto:41-080-028-00003-00026 Cultivo:62000 PASTOS PERMANENTES DE 5 O MAS AÑOS-SIN VARIEDAD Secano

**Datos considerados para el Cálculo de la Carga Ganadera mínima y máxima del expediente**

Explotación	Especie	Inscrito en Sipea y Admisible	Ugm Calculada para CG Mínima	Ugm Calculada para CG Máxima
ES210160000141	BOVINA	SI	105,74	105,74
ES210160000141	PORCINO	NO	0,00	33,24
ES410800000034	BOVINA	SI	1,38	1,38
ES410800000034	PORCINO	NO	0,00	150,11
ES410800000195	PORCINO	NO	0,00	14,34
ES410800000234	BOVINA	SI	181,61	181,61
ES410800000234	PORCINO	NO	0,00	34,05
			288,73	520,47

Superficie determinada para Cálculo Carga Ganadera Mínima: 614,09 ha

Superficie determinada para Cálculo Carga Ganadera Máxima: 615,59 ha

Carga Ganadera Mínima Expediente: 0,47 ugm/ha

Carga Ganadera Máxima Expediente: 0,85 ugm/ha

**Recintos Determinados para el Cálculo de Garga Ganadera Mínima**

REF.	REFERENCIA SIGPAC	CULTIVO	DESCRIPCIÓN CULTIVO	S/R	SUP. RESUELTA (ha)
-1046734	21-016-002-00002-00001	62000	PASTOS PERMANENTES DE 5 O MAS AÑOS-SIN VARIEDAD	S	21,46
-1046496	21-016-002-00018-00009	62000	PASTOS PERMANENTES DE 5 O MAS AÑOS-SIN VARIEDAD	S	22,15
6828015	21-016-003-00002-00011	63000	PASTOS DE MENOS DE 5 AÑOS-SIN VARIEDAD	S	0,00
1700000005534663	21-016-001-00003-00001	62000	PASTOS PERMANENTES DE 5 O MAS AÑOS-SIN VARIEDAD	S	9,52
1700000005534664	21-016-002-00015-00001	62000	PASTOS PERMANENTES DE 5 O MAS AÑOS-SIN VARIEDAD	S	4,16
1700000005534665	21-016-002-00016-00004	62000	PASTOS PERMANENTES DE 5 O MAS AÑOS-SIN VARIEDAD	S	3,23
1700000005534666	41-080-012-00003-00001	62000	PASTOS PERMANENTES DE 5 O MAS AÑOS-SIN VARIEDAD	S	1,90
1700000005534667	41-080-012-00005-00001	62000	PASTOS PERMANENTES DE 5 O MAS AÑOS-SIN VARIEDAD	S	71,34
1700000005534668	41-080-015-00008-00001	62000	PASTOS PERMANENTES DE 5 O MAS AÑOS-SIN VARIEDAD	S	0,48
1700000005534669	41-080-028-00003-00015	62000	PASTOS PERMANENTES DE 5 O MAS AÑOS-SIN VARIEDAD	S	38,03
1700000005534670	41-080-028-00005-00003	62000	PASTOS PERMANENTES DE 5 O MAS AÑOS-SIN VARIEDAD	S	7,08

(1) Superficie declarada admisible ajustada con la superficie comprometida.  
(2) Factor de penalización valorando el alcance para el tipo de compromiso.Puede verificar la integridad de una copia de este documento mediante la lectura del código QR adjunto o mediante el acceso a la dirección <https://ws050.juntadeandalucia.es/verificarFirma> indicando el código de VERIFICACIÓN

FIRMADO POR

RAQUEL MARIA ESPIN CRESPO

18/12/2024

VERIFICACIÓN

Pk2jmUCNT2ZVULXR6LZ4ED5BQV9F2A

PÁG. 790/2017



**Datos considerados para el Cálculo de la Carga Ganadera mínima y máxima del expediente****Recintos Determinados para el Cálculo de Garga Ganadera Mínima**

REF.	REFERENCIA SIGPAC	CULTIVO	DESCRIPCIÓN CULTIVO	SUP.	
				S/R	RESUELTA (ha)
170000005534671	41-080-028-00003-00007	62000	PASTOS PERMANENTES DE 5 O MAS AÑOS-SIN VARIEDAD	S	39,87
170000005534672	41-080-028-00003-00017	62000	PASTOS PERMANENTES DE 5 O MAS AÑOS-SIN VARIEDAD	S	4,20
170000005534673	41-080-028-00003-00022	62000	PASTOS PERMANENTES DE 5 O MAS AÑOS-SIN VARIEDAD	S	3,21
170000005534674	21-016-002-00006-00002	62000	PASTOS PERMANENTES DE 5 O MAS AÑOS-SIN VARIEDAD	S	1,39
170000005534675	21-016-003-00002-00003	62000	PASTOS PERMANENTES DE 5 O MAS AÑOS-SIN VARIEDAD	S	8,74
170000005534676	41-080-016-00024-00001	62000	PASTOS PERMANENTES DE 5 O MAS AÑOS-SIN VARIEDAD	S	28,14
170000005534677	41-080-016-00009-00001	62000	PASTOS PERMANENTES DE 5 O MAS AÑOS-SIN VARIEDAD	S	0,54
170000005534678	41-080-028-00005-00002	62000	PASTOS PERMANENTES DE 5 O MAS AÑOS-SIN VARIEDAD	S	4,16
170000005534679	41-080-028-00003-00016	62000	PASTOS PERMANENTES DE 5 O MAS AÑOS-SIN VARIEDAD	S	0,63
170000005534680	21-016-002-00017-00001	62000	PASTOS PERMANENTES DE 5 O MAS AÑOS-SIN VARIEDAD	S	37,37
170000005534681	41-080-028-00003-00014	62000	PASTOS PERMANENTES DE 5 O MAS AÑOS-SIN VARIEDAD	S	45,31
170000005534682	21-016-003-00002-00009	62000	PASTOS PERMANENTES DE 5 O MAS AÑOS-SIN VARIEDAD	S	1,75
170000005534683	21-016-003-00004-00002	62000	PASTOS PERMANENTES DE 5 O MAS AÑOS-SIN VARIEDAD	S	4,58
170000005534684	21-016-003-00008-00002	62000	PASTOS PERMANENTES DE 5 O MAS AÑOS-SIN VARIEDAD	S	2,98
170000005534685	21-016-003-00008-00003	62000	PASTOS PERMANENTES DE 5 O MAS AÑOS-SIN VARIEDAD	S	0,16
170000005534686	21-016-003-00008-00004	62000	PASTOS PERMANENTES DE 5 O MAS AÑOS-SIN VARIEDAD	S	0,14
170000005534688	41-080-028-00005-00001	62000	PASTOS PERMANENTES DE 5 O MAS AÑOS-SIN VARIEDAD	S	10,14
170000005534689	21-016-002-00018-00002	62000	PASTOS PERMANENTES DE 5 O MAS AÑOS-SIN VARIEDAD	S	104,57
170000005534690	21-016-003-00002-00008	62000	PASTOS PERMANENTES DE 5 O MAS AÑOS-SIN VARIEDAD	S	12,81
170000005534691	41-080-015-00023-00001	62000	PASTOS PERMANENTES DE 5 O MAS AÑOS-SIN VARIEDAD	S	0,06
170000005534692	41-080-015-00022-00001	62000	PASTOS PERMANENTES DE 5 O MAS AÑOS-SIN VARIEDAD	S	8,70
170000005534693	41-080-016-00001-00001	62000	PASTOS PERMANENTES DE 5 O MAS AÑOS-SIN VARIEDAD	S	30,13
170000005534694	41-080-016-00001-00002	62000	PASTOS PERMANENTES DE 5 O MAS AÑOS-SIN VARIEDAD	S	1,84
170000005534696	41-080-012-00005-00004	62000	PASTOS PERMANENTES DE 5 O MAS AÑOS-SIN VARIEDAD	S	0,97
170000005534697	41-080-008-00023-00001	62000	PASTOS PERMANENTES DE 5 O MAS AÑOS-SIN VARIEDAD	S	12,93
170000005534698	41-080-028-00003-00025	62000	PASTOS PERMANENTES DE 5 O MAS AÑOS-SIN VARIEDAD	S	9,44
170000005534699	21-016-003-00004-00003	62000	PASTOS PERMANENTES DE 5 O MAS AÑOS-SIN VARIEDAD	S	3,73
170000005534700	41-080-028-00003-00005	62000	PASTOS PERMANENTES DE 5 O MAS AÑOS-SIN VARIEDAD	S	7,06
170000005534701	21-016-003-00002-00002	62000	PASTOS PERMANENTES DE 5 O MAS AÑOS-SIN VARIEDAD	S	1,05
170000005534702	41-080-028-00003-00013	62000	PASTOS PERMANENTES DE 5 O MAS AÑOS-SIN VARIEDAD	S	6,38
170000005534703	41-080-016-00020-00003	62000	PASTOS PERMANENTES DE 5 O MAS AÑOS-SIN VARIEDAD	S	20,29
170000005534704	41-080-016-00022-00001	62000	PASTOS PERMANENTES DE 5 O MAS AÑOS-SIN VARIEDAD	S	3,30
170000005534705	21-016-003-00002-00012	63000	PASTOS DE MENOS DE 5 AÑOS-SIN VARIEDAD	S	0,12
170000005534706	41-080-016-00013-00001	62000	PASTOS PERMANENTES DE 5 O MAS AÑOS-SIN VARIEDAD	S	18,05

**Recintos Determinados para el Cálculo de Garga Ganadera Máxima**

REF.	REFERENCIA SIGPAC	CULTIVO	DESCRIPCIÓN CULTIVO	SUP.	
				S/R	RESUELTA (ha)

(1) Superficie declarada admisible ajustada con la superficie comprometida.  
(2) Factor de penalización valorando el alcance para el tipo de compromiso.Puede verificar la integridad de una copia de este documento mediante la lectura del código QR adjunto o mediante el acceso a la dirección <https://ws050.juntadeandalucia.es/verificarFirma> indicando el código de VERIFICACIÓN

FIRMADO POR

RAQUEL MARIA ESPIN CRESPO

18/12/2024

VERIFICACIÓN

Pk2jmUCNT2ZVULXR6LZ4ED5BQV9F2A

PÁG. 791/2017



**Datos considerados para el Cálculo de la Carga Ganadera mínima y máxima del expediente****Recintos Determinados para el Cálculo de Garga Ganadera Máxima**

REF.	REFERENCIA SIGPAC	CULTIVO	DESCRIPCIÓN CULTIVO	SUP.	
				S/R	RESUELTA (ha)
-1252320	41-080-008-09005-00009	62000	PASTOS PERMANENTES DE 5 O MAS AÑOS-SIN VARIEDAD	S	0,06
-1252319	41-080-008-09005-00009	62000	PASTOS PERMANENTES DE 5 O MAS AÑOS-SIN VARIEDAD	S	0,18
-1252318	41-080-008-09005-00004	62000	PASTOS PERMANENTES DE 5 O MAS AÑOS-SIN VARIEDAD	S	0,62
-1046734	21-016-002-00002-00001	62000	PASTOS PERMANENTES DE 5 O MAS AÑOS-SIN VARIEDAD	S	21,50
-1046496	21-016-002-00018-00009	62000	PASTOS PERMANENTES DE 5 O MAS AÑOS-SIN VARIEDAD	S	22,15
-538454	41-080-028-00003-00026	62000	PASTOS PERMANENTES DE 5 O MAS AÑOS-SIN VARIEDAD	S	0,00
6828015	21-016-003-00002-00011	63000	PASTOS DE MENOS DE 5 AÑOS-SIN VARIEDAD	S	0,00
1700000005534663	21-016-001-00003-00001	62000	PASTOS PERMANENTES DE 5 O MAS AÑOS-SIN VARIEDAD	S	9,52
1700000005534664	21-016-002-00015-00001	62000	PASTOS PERMANENTES DE 5 O MAS AÑOS-SIN VARIEDAD	S	4,16
1700000005534665	21-016-002-00016-00004	62000	PASTOS PERMANENTES DE 5 O MAS AÑOS-SIN VARIEDAD	S	3,23
1700000005534666	41-080-012-00003-00001	62000	PASTOS PERMANENTES DE 5 O MAS AÑOS-SIN VARIEDAD	S	1,90
1700000005534667	41-080-012-00005-00001	62000	PASTOS PERMANENTES DE 5 O MAS AÑOS-SIN VARIEDAD	S	71,34
1700000005534668	41-080-015-00008-00001	62000	PASTOS PERMANENTES DE 5 O MAS AÑOS-SIN VARIEDAD	S	0,48
1700000005534669	41-080-028-00003-00015	62000	PASTOS PERMANENTES DE 5 O MAS AÑOS-SIN VARIEDAD	S	38,03
1700000005534670	41-080-028-00005-00003	62000	PASTOS PERMANENTES DE 5 O MAS AÑOS-SIN VARIEDAD	S	7,08
1700000005534671	41-080-028-00003-00007	62000	PASTOS PERMANENTES DE 5 O MAS AÑOS-SIN VARIEDAD	S	39,87
1700000005534672	41-080-028-00003-00017	62000	PASTOS PERMANENTES DE 5 O MAS AÑOS-SIN VARIEDAD	S	4,20
1700000005534673	41-080-028-00003-00022	62000	PASTOS PERMANENTES DE 5 O MAS AÑOS-SIN VARIEDAD	S	3,21
1700000005534674	21-016-002-00006-00002	62000	PASTOS PERMANENTES DE 5 O MAS AÑOS-SIN VARIEDAD	S	1,39
1700000005534675	21-016-003-00002-00003	62000	PASTOS PERMANENTES DE 5 O MAS AÑOS-SIN VARIEDAD	S	8,74
1700000005534676	41-080-016-00024-00001	62000	PASTOS PERMANENTES DE 5 O MAS AÑOS-SIN VARIEDAD	S	28,14
1700000005534677	41-080-016-00009-00001	62000	PASTOS PERMANENTES DE 5 O MAS AÑOS-SIN VARIEDAD	S	0,54
1700000005534678	41-080-028-00005-00002	62000	PASTOS PERMANENTES DE 5 O MAS AÑOS-SIN VARIEDAD	S	4,16
1700000005534679	41-080-028-00003-00016	62000	PASTOS PERMANENTES DE 5 O MAS AÑOS-SIN VARIEDAD	S	0,63
1700000005534680	21-016-002-00017-00001	62000	PASTOS PERMANENTES DE 5 O MAS AÑOS-SIN VARIEDAD	S	37,37
1700000005534681	41-080-028-00003-00014	62000	PASTOS PERMANENTES DE 5 O MAS AÑOS-SIN VARIEDAD	S	45,31
1700000005534682	21-016-003-00002-00009	62000	PASTOS PERMANENTES DE 5 O MAS AÑOS-SIN VARIEDAD	S	1,75
1700000005534683	21-016-003-00004-00002	62000	PASTOS PERMANENTES DE 5 O MAS AÑOS-SIN VARIEDAD	S	4,58
1700000005534684	21-016-003-00008-00002	62000	PASTOS PERMANENTES DE 5 O MAS AÑOS-SIN VARIEDAD	S	2,98
1700000005534685	21-016-003-00008-00003	62000	PASTOS PERMANENTES DE 5 O MAS AÑOS-SIN VARIEDAD	S	0,16
1700000005534686	21-016-003-00008-00004	62000	PASTOS PERMANENTES DE 5 O MAS AÑOS-SIN VARIEDAD	S	0,14
1700000005534688	41-080-028-00005-00001	62000	PASTOS PERMANENTES DE 5 O MAS AÑOS-SIN VARIEDAD	S	10,14
1700000005534689	21-016-002-00018-00002	62000	PASTOS PERMANENTES DE 5 O MAS AÑOS-SIN VARIEDAD	S	104,57
1700000005534690	21-016-003-00002-00008	62000	PASTOS PERMANENTES DE 5 O MAS AÑOS-SIN VARIEDAD	S	12,81
1700000005534691	41-080-015-00023-00001	62000	PASTOS PERMANENTES DE 5 O MAS AÑOS-SIN VARIEDAD	S	0,06
1700000005534692	41-080-015-00022-00001	62000	PASTOS PERMANENTES DE 5 O MAS AÑOS-SIN VARIEDAD	S	8,70
1700000005534693	41-080-016-00001-00001	62000	PASTOS PERMANENTES DE 5 O MAS AÑOS-SIN	S	30,13

(1) Superficie declarada admisible ajustada con la superficie comprometida.  
(2) Factor de penalización valorando el alcance para el tipo de compromiso.

Puede verificar la integridad de una copia de este documento mediante la lectura del código QR adjunto o mediante el acceso a la dirección <https://ws050.juntadeandalucia.es/verificarFirma> indicando el código de VERIFICACIÓN

FIRMADO POR	RAQUEL MARIA ESPIN CRESPO	18/12/2024	
VERIFICACIÓN	Pk2jmUCNT2ZVULXR6LZ4ED5BQV9F2A	PÁG. 792/2017	

**Datos considerados para el Cálculo de la Carga Ganadera mínima y máxima del expediente****Recintos Determinados para el Cálculo de Garga Ganadera Máxima**

REF.	REFERENCIA SIGPAC	CULTIVO	DESCRIPCIÓN CULTIVO	SUP.	
				S/R	RESUELTA (ha)
1700000005534694	41-080-016-00001-00002	62000	PASTOS PERMANENTES DE 5 O MAS AÑOS-SIN VARIEDAD	S	1,84
1700000005534696	41-080-012-00005-00004	62000	PASTOS PERMANENTES DE 5 O MAS AÑOS-SIN VARIEDAD	S	0,97
1700000005534697	41-080-008-00023-00001	62000	PASTOS PERMANENTES DE 5 O MAS AÑOS-SIN VARIEDAD	S	13,53
1700000005534698	41-080-028-00003-00025	62000	PASTOS PERMANENTES DE 5 O MAS AÑOS-SIN VARIEDAD	S	9,44
1700000005534699	21-016-003-00004-00003	62000	PASTOS PERMANENTES DE 5 O MAS AÑOS-SIN VARIEDAD	S	3,73
1700000005534700	41-080-028-00003-00005	62000	PASTOS PERMANENTES DE 5 O MAS AÑOS-SIN VARIEDAD	S	7,06
1700000005534701	21-016-003-00002-00002	62000	PASTOS PERMANENTES DE 5 O MAS AÑOS-SIN VARIEDAD	S	1,05
1700000005534702	41-080-028-00003-00013	62000	PASTOS PERMANENTES DE 5 O MAS AÑOS-SIN VARIEDAD	S	6,38
1700000005534703	41-080-016-00020-00003	62000	PASTOS PERMANENTES DE 5 O MAS AÑOS-SIN VARIEDAD	S	20,29
1700000005534704	41-080-016-00022-00001	62000	PASTOS PERMANENTES DE 5 O MAS AÑOS-SIN VARIEDAD	S	3,30
1700000005534705	21-016-003-00002-00012	63000	PASTOS DE MENOS DE 5 AÑOS-SIN VARIEDAD	S	0,12
1700000005534706	41-080-016-00013-00001	62000	PASTOS PERMANENTES DE 5 O MAS AÑOS-SIN VARIEDAD	S	18,05

**Incidencias de carga ganadera****INCIDENCIA DESCRIPCIÓN**

100407	Explotación solicitada no forma parte de ningún organismo de control autorizado para la producción ecológica en Andalucía o fecha de inscripción posterior al plazo establecido ( Anexo I. Criterios de Subvencionabilidad. Orden 28 de marzo de 2023 ). Explotación:ES210160000141 Especie:PORCINO Explotación:ES410800000034 Especie:PORCINO Explotación:ES410800000195 Especie:PORCINO Explotación:ES410800000234 Especie:PORCINO
--------	--

(1) Superficie declarada admisible ajustada con la superficie comprometida.  
(2) Factor de penalización valorando el alcance para el tipo de compromiso.

Puede verificar la integridad de una copia de este documento mediante la lectura del código QR adjunto o mediante el acceso a la dirección <https://ws050.juntadeandalucia.es/verificarFirma> indicando el código de VERIFICACIÓN

FIRMADO POR	RAQUEL MARIA ESPIN CRESPO	18/12/2024	
VERIFICACIÓN	Pk2jmUCNT2ZVULXR6LZ4ED5BQV9F2A	PÁG. 793/2017	

**APELLIDOS Y NOMBRE / RAZÓN SOCIAL**

FERNANDEZ SANCHIS MARIA MERCEDES

**NIF**

\*\*\*\*1673\*

**EXPEDIENTE**

1095762

**ANUALIDAD DE PAGO**

1ª

**IMPORTES POR ANUALIDAD**

	2023	2024	2025	2026	2027
<b>IMPORTE MÁXIMO SUBVENCIONABLE</b>	7.118,14 €	7.118,14 €	7.118,14 €	7.118,14 €	7.118,14 €
<b>IMPORTE MEDIO DE TRANSFERENCIA (€/ha)</b>	90,26 €	90,26 €	90,26 €	90,26 €	90,26 €

**RESUMEN DE UNIDADES**

Cód	GRUPO DE PAGO	Sup. Dec. Admisible (ha)	Sup. Comprometida (ha)	Sup. ajustada compromiso (1) (ha)	% sobredec.	Sup. Resuelta (ha)	Importe Declarado	Importe Topado	Importe Resuelto	Importe tras sobredec.
428	PASTOS ASOCIADOS A GANADERÍA ECOLÓGICA	105,52		75,00	0,00	75,00	6.161,25	6.161,25	6.161,25	6.161,25
429	OLIVAR	3,86		3,86	0,00	3,86	956,89	956,89	956,89	956,89
<b>TOTAL</b>		109,38	78,86	78,86		78,86	7.118,14	7.118,14	7.118,14	7.118,14

**APLICACIÓN DE REDUCCIONES Y PENALIZACIONES**

GRUPO DE PAGO	Importe Calculado	Importe prereduc.	Criterios de subvencionabilidad y compromisos	Presentación tardía	Omisión declaración	Condicionabilidad	IMPORTE (Euros) RESUELTO
OLIVAR	956,89	956,89	0,00	0,00	0,00	0,00	956,89
PASTOS ASOCIADOS A GANADERÍA	6.161,25	6.161,25	0,00	0,00	0,00	0,00	6.161,25
<b>TOTAL</b>	7.118,14	7.118,14					7.118,14

**RESUMEN DE PAGOS**

	RESUELTO	FEADER	MAPA	CAPADR
OLIVAR - Pago realizado	956,89 €	813,36 €	93,87 €	49,66 €
PASTOS ASOCIADOS A GANADERÍA ECOLÓGICA - Pago realizado	6.161,25 €	5.237,06 €	604,42 €	319,77 €
<b>TOTAL</b>	7.118,14 €	6.050,42 €	698,29 €	369,43 €

(1) Superficie declarada admisible ajustada con la superficie comprometida.  
(2) Factor de penalización valorando el alcance para el tipo de compromiso.Puede verificar la integridad de una copia de este documento mediante la lectura del código QR adjunto o mediante el acceso a la dirección <https://ws050.juntadeandalucia.es/verificarFirma> indicando el código de VERIFICACIÓN

FIRMADO POR

RAQUEL MARIA ESPIN CRESPO

18/12/2024

VERIFICACIÓN

Pk2jmUCNT2ZVULXR6LZ4ED5BQV9F2A

PÁG. 794/2017



**RECINTOS RESUELTOS**

REF.	REFERENCIA SIGPAC	CULTIVO	DESCRIPCIÓN CULTIVO	S/R	G.PAGO	PEND. MEDIA (%)	SUP. ADMISIBLE (ha)	SUP. COMPROM. (ha)	SUP. AJUSTADA COMPR.(1) (ha)	SUP. CONV. SIGPAC (ha)	SUP. CERTIF. (ha)	SUP. CAMPO (ha)	SUP. CAMPO DETER. CULT. DECLARADO (ha)	SUP. DEC. REDUCIDA (ha)	SUP. RESUELTA (ha)
170000006867298	41-033-005-00007-001	62000	PASTOS PERMANENTES DE 5 O MAS AÑOS-SIN VARIEDAD	S	428	69,00	0,80	0,80	0,80		1,46			0,80	0,80
170000006867300	41-033-005-00010-008	62000	PASTOS PERMANENTES DE 5 O MAS AÑOS-SIN VARIEDAD	S	428	39,30	6,43	6,43	6,43		7,56			6,43	6,43
170000006867301	41-033-005-00011-008	62000	PASTOS PERMANENTES DE 5 O MAS AÑOS-SIN VARIEDAD	S	428	44,40	0,28	0,28	0,28		0,33			0,28	0,28
170000006867302	41-033-005-00011-011	62000	PASTOS PERMANENTES DE 5 O MAS AÑOS-SIN VARIEDAD	S	428	46,50	0,35	0,35	0,35		0,41			0,35	0,35
170000006867303	41-033-005-00010-012	62000	PASTOS PERMANENTES DE 5 O MAS AÑOS-SIN VARIEDAD	S	428	17,20	0,52	0,52	0,52		0,52			0,52	0,52
170000006867304	41-033-005-00008-002	62000	PASTOS PERMANENTES DE 5 O MAS AÑOS-SIN VARIEDAD	S	428	54,50	2,31	2,31	2,31		6,59			2,31	2,31
170000006867306	41-033-005-00010-013	62000	PASTOS PERMANENTES DE 5 O MAS AÑOS-SIN VARIEDAD	S	428	26,70	3,32	3,32	3,32		3,90			3,32	3,32
170000006867307	41-033-005-00008-006	62000	PASTOS PERMANENTES DE 5 O MAS AÑOS-SIN VARIEDAD	S	428	43,90	0,53	0,53	0,53		1,17			0,53	0,53
170000006867308	41-055-020-00002-001	62000	PASTOS PERMANENTES DE 5 O MAS AÑOS-SIN VARIEDAD	S	428	20,10	37,21	37,21	37,21		43,78			37,21	37,21
170000006867310	41-033-005-00008-001	62000	PASTOS PERMANENTES DE 5 O MAS AÑOS-SIN VARIEDAD	S	428	43,10	1,10	1,10	1,10		3,14			1,10	1,10
170000006867311	41-033-005-00007-002	62000	PASTOS PERMANENTES DE 5 O MAS AÑOS-SIN VARIEDAD	S	428	38,50	0,16	0,16	0,16		0,29			0,16	0,16
170000006867312	41-033-005-00011-001	62000	PASTOS PERMANENTES DE 5 O MAS AÑOS-SIN VARIEDAD	S	428	44,10	1,13	1,13	1,13		1,33			1,13	1,13
170000006867313	41-033-005-00008-003	62000	PASTOS PERMANENTES DE 5 O MAS AÑOS-SIN VARIEDAD	S	428	50,70	8,79	8,79	8,79		25,12			8,79	8,79
170000006867314	41-033-005-00008-007	62000	PASTOS PERMANENTES DE 5 O MAS AÑOS-SIN VARIEDAD	S	428	39,00	3,06	3,06	3,06		5,56			3,06	3,06
170000006867315	41-033-005-00010-005	62000	PASTOS PERMANENTES DE 5 O MAS AÑOS-SIN VARIEDAD	S	428	27,90	0,51	0,51	0,51		0,79			0,51	0,51
170000006867316	41-033-005-00012-001	62000	PASTOS PERMANENTES DE 5 O MAS AÑOS-SIN VARIEDAD	S	428	28,30	1,02	1,02	1,02		1,36			1,02	1,02
170000006867317	41-033-005-00010-007	62000	PASTOS PERMANENTES DE 5 O MAS AÑOS-SIN VARIEDAD	S	428	31,60	13,01	13,01	13,01		15,31			13,01	13,01
170000006867318	41-033-005-00010-004	62000	PASTOS PERMANENTES DE 5 O MAS AÑOS-SIN VARIEDAD	S	428	43,60	2,00	2,00	2,00		2,66			2,00	2,00
170000006867319	41-033-005-00011-003	62000	PASTOS PERMANENTES DE 5 O MAS AÑOS-SIN VARIEDAD	S	428	47,80	7,91	7,91	7,91		9,30			7,91	7,91
170000006867320	41-033-005-00010-001	62000	PASTOS PERMANENTES DE 5 O MAS AÑOS-SIN VARIEDAD	S	428	55,20	1,91	1,91	1,91		7,65			1,91	1,91
170000006867321	41-033-005-00011-015	62000	PASTOS PERMANENTES DE 5 O MAS AÑOS-SIN VARIEDAD	S	428	44,70	0,27	0,27	0,27		0,49			0,27	0,27
170000006867322	41-033-005-00010-006	62000	PASTOS PERMANENTES DE 5 O MAS AÑOS-SIN VARIEDAD	S	428	43,80	0,77	0,77	0,77		0,90			0,77	0,77
170000006867323	41-033-005-00010-002	62000	PASTOS PERMANENTES DE 5 O MAS AÑOS-SIN VARIEDAD	S	428	48,80	0,04	0,04	0,04		0,11			0,04	0,04
170000006867324	41-033-005-00011-004	62000	PASTOS PERMANENTES DE 5 O MAS AÑOS-SIN VARIEDAD	S	428	56,80	8,81	8,81	8,81		35,24			8,81	8,81
170000006867325	41-033-005-00011-006	62000	PASTOS PERMANENTES DE 5 O MAS AÑOS-SIN VARIEDAD	S	428	42,00	2,62	2,62	2,62		3,08			2,62	2,62
170000006867326	41-033-005-00011-014	62000	PASTOS PERMANENTES DE 5 O MAS AÑOS-SIN VARIEDAD	S	428	47,10	0,66	0,66	0,66		1,02			0,66	0,66
170000006867299	41-033-005-00010-015	101268	OLIVAR-PICO LIMON	S	429	32,00	0,75	0,75	0,75		0,75			0,75	0,75
170000006867309	41-033-005-00010-011	101268	OLIVAR-PICO LIMON	S	429	26,40	3,11	3,11	3,11		3,11			3,11	3,11

**INCIDENCIAS****INCIDENCIA DESCRIPCIÓN**

100424 Solicita recinto que no está comprometido para la operación.

Ref:170000006867305 Recinto:41-033-005-00011-00007 Cultivo:62000 PASTOS PERMANENTES DE 5 O MAS AÑOS-SIN VARIEDAD Secano

**Datos considerados para el Cálculo de la Carga Ganadera mínima y máxima del expediente**

Explotación	Especie	Inscrito en Sipea y Admisible	Ugm Calculada para CG Mínima	Ugm Calculada para CG Máxima
ES410330000505	BOVINA	SI	48,28	48,28
ES410550000449	BOVINA	SI	19,33	19,33
			67,61	67,61

**Superficie determinada para Cálculo Carga Ganadera Mínima:** 105,52 ha**Superficie determinada para Cálculo Carga Ganadera Máxima:** 105,52 ha**Carga Ganadera Mínima Expediente:** 0,64 ugm/ha**Carga Ganadera Máxima Expediente:** 0,64 ugm/ha**Recintos Determinados para el Cálculo de Garga Ganadera Mínima**

REF.	REFERENCIA SIGPAC	CULTIVO	DESCRIPCIÓN CULTIVO	S/R	SUP. RESUELTA (ha)
170000006867298	41-033-005-00007-00001	62000	PASTOS PERMANENTES DE 5 O MAS AÑOS-SIN VARIEDAD	S	0,80
170000006867300	41-033-005-00010-00008	62000	PASTOS PERMANENTES DE 5 O MAS AÑOS-SIN VARIEDAD	S	6,43
170000006867301	41-033-005-00011-00008	62000	PASTOS PERMANENTES DE 5 O MAS AÑOS-SIN VARIEDAD	S	0,28
170000006867302	41-033-005-00011-00011	62000	PASTOS PERMANENTES DE 5 O MAS AÑOS-SIN	S	0,35

(1) Superficie declarada admisible ajustada con la superficie comprometida.  
(2) Factor de penalización valorando el alcance para el tipo de compromiso.Puede verificar la integridad de una copia de este documento mediante la lectura del código QR adjunto o mediante el acceso a la dirección <https://ws050.juntadeandalucia.es/verificarFirma> indicando el código de VERIFICACIÓN

FIRMADO POR

RAQUEL MARIA ESPIN CRESPO

18/12/2024

VERIFICACIÓN

Pk2jmUCNT2ZVULXR6LZ4ED5BQV9F2A

PÁG. 795/2017





**Datos considerados para el Cálculo de la Carga Ganadera mínima y máxima del expediente****Recintos Determinados para el Cálculo de Garga Ganadera Mínima**

REF.	REFERENCIA SIGPAC	CULTIVO	DESCRIPCIÓN CULTIVO	SUP.	
				S/R	RESUELTA (ha)
170000006867303	41-033-005-00010-00012	62000	PASTOS PERMANENTES DE 5 O MAS AÑOS-SIN VARIEDAD	S	0,52
170000006867304	41-033-005-00008-00002	62000	PASTOS PERMANENTES DE 5 O MAS AÑOS-SIN VARIEDAD	S	2,31
170000006867306	41-033-005-00010-00013	62000	PASTOS PERMANENTES DE 5 O MAS AÑOS-SIN VARIEDAD	S	3,32
170000006867307	41-033-005-00008-00006	62000	PASTOS PERMANENTES DE 5 O MAS AÑOS-SIN VARIEDAD	S	0,53
170000006867308	41-055-020-00002-00001	62000	PASTOS PERMANENTES DE 5 O MAS AÑOS-SIN VARIEDAD	S	37,21
170000006867310	41-033-005-00008-00001	62000	PASTOS PERMANENTES DE 5 O MAS AÑOS-SIN VARIEDAD	S	1,10
170000006867311	41-033-005-00007-00002	62000	PASTOS PERMANENTES DE 5 O MAS AÑOS-SIN VARIEDAD	S	0,16
170000006867312	41-033-005-00011-00001	62000	PASTOS PERMANENTES DE 5 O MAS AÑOS-SIN VARIEDAD	S	1,13
170000006867313	41-033-005-00008-00003	62000	PASTOS PERMANENTES DE 5 O MAS AÑOS-SIN VARIEDAD	S	8,79
170000006867314	41-033-005-00008-00007	62000	PASTOS PERMANENTES DE 5 O MAS AÑOS-SIN VARIEDAD	S	3,06
170000006867315	41-033-005-00010-00005	62000	PASTOS PERMANENTES DE 5 O MAS AÑOS-SIN VARIEDAD	S	0,51
170000006867316	41-033-005-00012-00001	62000	PASTOS PERMANENTES DE 5 O MAS AÑOS-SIN VARIEDAD	S	1,02
170000006867317	41-033-005-00010-00007	62000	PASTOS PERMANENTES DE 5 O MAS AÑOS-SIN VARIEDAD	S	13,01
170000006867318	41-033-005-00010-00004	62000	PASTOS PERMANENTES DE 5 O MAS AÑOS-SIN VARIEDAD	S	2,00
170000006867319	41-033-005-00011-00003	62000	PASTOS PERMANENTES DE 5 O MAS AÑOS-SIN VARIEDAD	S	7,91
170000006867320	41-033-005-00010-00001	62000	PASTOS PERMANENTES DE 5 O MAS AÑOS-SIN VARIEDAD	S	1,91
170000006867321	41-033-005-00011-00015	62000	PASTOS PERMANENTES DE 5 O MAS AÑOS-SIN VARIEDAD	S	0,27
170000006867322	41-033-005-00010-00006	62000	PASTOS PERMANENTES DE 5 O MAS AÑOS-SIN VARIEDAD	S	0,77
170000006867323	41-033-005-00010-00002	62000	PASTOS PERMANENTES DE 5 O MAS AÑOS-SIN VARIEDAD	S	0,04
170000006867324	41-033-005-00011-00004	62000	PASTOS PERMANENTES DE 5 O MAS AÑOS-SIN VARIEDAD	S	8,81
170000006867325	41-033-005-00011-00006	62000	PASTOS PERMANENTES DE 5 O MAS AÑOS-SIN VARIEDAD	S	2,62
170000006867326	41-033-005-00011-00014	62000	PASTOS PERMANENTES DE 5 O MAS AÑOS-SIN VARIEDAD	S	0,66

**Recintos Determinados para el Cálculo de Garga Ganadera Máxima**

REF.	REFERENCIA SIGPAC	CULTIVO	DESCRIPCIÓN CULTIVO	SUP.	
				S/R	RESUELTA (ha)
170000006867298	41-033-005-00007-00001	62000	PASTOS PERMANENTES DE 5 O MAS AÑOS-SIN VARIEDAD	S	0,80
170000006867300	41-033-005-00010-00008	62000	PASTOS PERMANENTES DE 5 O MAS AÑOS-SIN VARIEDAD	S	6,43
170000006867301	41-033-005-00011-00008	62000	PASTOS PERMANENTES DE 5 O MAS AÑOS-SIN VARIEDAD	S	0,28
170000006867302	41-033-005-00011-00011	62000	PASTOS PERMANENTES DE 5 O MAS AÑOS-SIN VARIEDAD	S	0,35
170000006867303	41-033-005-00010-00012	62000	PASTOS PERMANENTES DE 5 O MAS AÑOS-SIN VARIEDAD	S	0,52
170000006867304	41-033-005-00008-00002	62000	PASTOS PERMANENTES DE 5 O MAS AÑOS-SIN VARIEDAD	S	2,31
170000006867305	41-033-005-00011-00007	62000	PASTOS PERMANENTES DE 5 O MAS AÑOS-SIN VARIEDAD	S	0,00
170000006867306	41-033-005-00010-00013	62000	PASTOS PERMANENTES DE 5 O MAS AÑOS-SIN VARIEDAD	S	3,32
170000006867307	41-033-005-00008-00006	62000	PASTOS PERMANENTES DE 5 O MAS AÑOS-SIN VARIEDAD	S	0,53
170000006867308	41-055-020-00002-00001	62000	PASTOS PERMANENTES DE 5 O MAS AÑOS-SIN VARIEDAD	S	37,21
170000006867310	41-033-005-00008-00001	62000	PASTOS PERMANENTES DE 5 O MAS AÑOS-SIN VARIEDAD	S	1,10

(1) Superficie declarada admisible ajustada con la superficie comprometida.  
(2) Factor de penalización valorando el alcance para el tipo de compromiso.

Puede verificar la integridad de una copia de este documento mediante la lectura del código QR adjunto o mediante el acceso a la dirección <https://ws050.juntadeandalucia.es/verificarFirma> indicando el código de VERIFICACIÓN

FIRMADO POR

RAQUEL MARIA ESPIN CRESPO

18/12/2024

VERIFICACIÓN

Pk2jmUCNT2ZVULXR6LZ4ED5BQV9F2A

PÁG. 796/2017





**Datos considerados para el Cálculo de la Carga Ganadera mínima y máxima del expediente****Recintos Determinados para el Cálculo de Garga Ganadera Máxima**

REF.	REFERENCIA SIGPAC	CULTIVO	DESCRIPCIÓN CULTIVO	SUP.	
				S/R	RESUELTA (ha)
1700000006867311	41-033-005-00007-00002	62000	PASTOS PERMANENTES DE 5 O MAS AÑOS-SIN VARIEDAD	S	0,16
1700000006867312	41-033-005-00011-00001	62000	PASTOS PERMANENTES DE 5 O MAS AÑOS-SIN VARIEDAD	S	1,13
1700000006867313	41-033-005-00008-00003	62000	PASTOS PERMANENTES DE 5 O MAS AÑOS-SIN VARIEDAD	S	8,79
1700000006867314	41-033-005-00008-00007	62000	PASTOS PERMANENTES DE 5 O MAS AÑOS-SIN VARIEDAD	S	3,06
1700000006867315	41-033-005-00010-00005	62000	PASTOS PERMANENTES DE 5 O MAS AÑOS-SIN VARIEDAD	S	0,51
1700000006867316	41-033-005-00012-00001	62000	PASTOS PERMANENTES DE 5 O MAS AÑOS-SIN VARIEDAD	S	1,02
1700000006867317	41-033-005-00010-00007	62000	PASTOS PERMANENTES DE 5 O MAS AÑOS-SIN VARIEDAD	S	13,01
1700000006867318	41-033-005-00010-00004	62000	PASTOS PERMANENTES DE 5 O MAS AÑOS-SIN VARIEDAD	S	2,00
1700000006867319	41-033-005-00011-00003	62000	PASTOS PERMANENTES DE 5 O MAS AÑOS-SIN VARIEDAD	S	7,91
1700000006867320	41-033-005-00010-00001	62000	PASTOS PERMANENTES DE 5 O MAS AÑOS-SIN VARIEDAD	S	1,91
1700000006867321	41-033-005-00011-00015	62000	PASTOS PERMANENTES DE 5 O MAS AÑOS-SIN VARIEDAD	S	0,27
1700000006867322	41-033-005-00010-00006	62000	PASTOS PERMANENTES DE 5 O MAS AÑOS-SIN VARIEDAD	S	0,77
1700000006867323	41-033-005-00010-00002	62000	PASTOS PERMANENTES DE 5 O MAS AÑOS-SIN VARIEDAD	S	0,04
1700000006867324	41-033-005-00011-00004	62000	PASTOS PERMANENTES DE 5 O MAS AÑOS-SIN VARIEDAD	S	8,81
1700000006867325	41-033-005-00011-00006	62000	PASTOS PERMANENTES DE 5 O MAS AÑOS-SIN VARIEDAD	S	2,62
1700000006867326	41-033-005-00011-00014	62000	PASTOS PERMANENTES DE 5 O MAS AÑOS-SIN VARIEDAD	S	0,66

(1) Superficie declarada admisible ajustada con la superficie comprometida.  
(2) Factor de penalización valorando el alcance para el tipo de compromiso.

Puede verificar la integridad de una copia de este documento mediante la lectura del código QR adjunto o mediante el acceso a la dirección <https://ws050.juntadeandalucia.es/verificarFirma> indicando el código de VERIFICACIÓN

FIRMADO POR

RAQUEL MARIA ESPIN CRESPO

18/12/2024

VERIFICACIÓN

Pk2jmUCNT2ZVULXR6LZ4ED5BQV9F2A

PÁG. 797/2017



**APELLIDOS Y NOMBRE / RAZÓN SOCIAL**

FERNANDEZ SARMIENTO JOSE JESUS

**NIF**

\*\*\*5481\*

**EXPEDIENTE**

1082194

**ANUALIDAD DE PAGO**

1ª

**IMPORTES POR ANUALIDAD**

	2023	2024	2025	2026	2027
<b>IMPORTE MÁXIMO SUBVENCIONABLE</b>	653,86 €	653,86 €	653,86 €	653,86 €	653,86 €
<b>IMPORTE MEDIO DE TRANSFERENCIA (€/ha)</b>	349,66 €	349,66 €	349,66 €	349,66 €	349,66 €

**RESUMEN DE UNIDADES**

Cód	GRUPO DE PAGO	Sup. Dec. Admisible (ha)	Sup. Comprometida (ha)	Sup. ajustada compromiso (1) (ha)	% sobredec.	Sup. Resuelta (ha)	Importe Declarado	Importe Topado	Importe Resuelto	Importe tras sobredec.
433	FRUTALES REGADÍO	1,87		1,87	0,00	1,87	653,86	653,86	653,86	653,86
<b>TOTAL</b>		1,87	1,87	1,87		1,87	653,86	653,86	653,86	653,86

**APLICACIÓN DE REDUCCIONES Y PENALIZACIONES**

GRUPO DE PAGO	Importe Calculado	Importe prereduc.	Criterios de subvencionabilidad y compromisos	Presentación tardía	Omisión declaración	Condicionalidad	IMPORTE (Euros) RESUELTO
FRUTALES REGADÍO	653,86	653,86	0,00	0,00	0,00	0,00	653,86
<b>TOTAL</b>	653,86	653,86					653,86

**RESUMEN DE PAGOS****IMPORTE ( Euros )**

	RESUELTO	FEADER	MAPA	CAPADR
FRUTALES REGADÍO - Pago realizado	653,86 €	555,78 €	64,14 €	33,94 €

**RECINTOS RESUELTOS**

REF.	REFERENCIA SIGPAC	CULTIVO	DESCRIPCIÓN CULTIVO	S/R G.PAGO	PEND. MEDIA (%)	SUP. DEC. ADMISIBLE (ha)	SUP. COMPROM. (ha)	SUP. AJUSTADA COMPR.(1) (ha)	SUP. CONY. SIGPAC (ha)	SUP. CERTIE (ha)	SUP. CAMPO (ha)	SUP. CAMPO DETER. CULT. DECLARADO (ha)	SUP. DEC. REDUCIDA (ha)	SUP. RESUELTA (ha)
1700000006611718	41-101-007-00099-002	206008	NARANJO-SALUSTIANA	R	433	1,00	1,87	1,87	1,87	1,87			1,87	1,87

(1) Superficie declarada admisible ajustada con la superficie comprometida.  
(2) Factor de penalización valorando el alcance para el tipo de compromiso.

Puede verificar la integridad de una copia de este documento mediante la lectura del código QR adjunto o mediante el acceso a la dirección <https://ws050.juntadeandalucia.es/verificarFirma> indicando el código de VERIFICACIÓN

FIRMADO POR

RAQUEL MARIA ESPIN CRESPO

18/12/2024

VERIFICACIÓN

Pk2jmUCNT2ZVULXR6LZ4ED5BQV9F2A

PÁG. 798/2017



**APELLIDOS Y NOMBRE / RAZÓN SOCIAL**

FERNANDEZ TAMAYO ANTONIO

**NIF**

\*\*\*5538\*

**EXPEDIENTE**

1056251

**ANUALIDAD DE PAGO**

1ª

**IMPORTES POR ANUALIDAD**

	2023	2024	2025	2026	2027
IMPORTE MÁXIMO SUBVENCIONABLE	560,25 €	560,25 €	560,25 €	560,25 €	560,25 €
IMPORTE MEDIO DE TRANSFERENCIA (€/ha)	247,90 €	247,90 €	247,90 €	247,90 €	247,90 €

**RESUMEN DE UNIDADES**

Cód	GRUPO DE PAGO	Sup. Dec. Admisible (ha)	Sup. Comprometida (ha)	Sup. ajustada compromiso (1) (ha)	% sobredec.	Sup. Resuelta (ha)	Importe Declarado	Importe Topado	Importe Resuelto	Importe tras sobredec.
429	OLIVAR	2,26		2,26	0,00	2,26	560,25	560,25	560,25	560,25
<b>TOTAL</b>		2,26	2,26	2,26		2,26	560,25	560,25	560,25	560,25

**APLICACIÓN DE REDUCCIONES Y PENALIZACIONES**

GRUPO DE PAGO	Importe Calculado	Importe prereduc.	Criterios de subvencionabilidad y compromisos	Presentación tardía	Omisión declaración	Condicionalidad	IMPORTE (Euros) RESUELTO
OLIVAR	560,25	560,25	0,00	0,00	0,00	0,00	560,25
<b>TOTAL</b>	560,25	560,25					560,25

**RESUMEN DE PAGOS****IMPORTE ( Euros )**

	RESUELTO	FEADER	MAPA	CAPADR
OLIVAR - Pago realizado	560,25 €	476,21 €	54,96 €	29,08 €

**RECINTOS RESUELTOS**

REF.	REFERENCIA SIGPAC	CULTIVO	DESCRIPCIÓN CULTIVO	S/R G.PAGO	PEND. MEDIA (%)	SUP. DEC. ADMISIBLE (ha)	SUP. COMPROM. (ha)	SUP. AJUSTADA COMPR.(1) (ha)	SUP. CONY. SIGPAC (ha)	SUP. CERTIE (ha)	SUP. CAMPO (ha)	SUP. CAMPO DETER. CULT. DECLARADO (ha)	SUP. DEC. REDUCIDA (ha)	SUP. RESUELTA (ha)
1700000004945507	41-078-001-00092-015	101195	OLIVAR-LECHIN DE SEVILLA	S 429	20,90	0,63	0,63	0,63		0,63			0,63	0,63
1700000004945509	41-078-001-00437-001	101195	OLIVAR-LECHIN DE SEVILLA	S 429	38,10	0,95	0,95	0,95		0,95			0,95	0,95
1700000004945510	41-078-001-00137-008	101195	OLIVAR-LECHIN DE SEVILLA	S 429	16,20	0,08	0,08	0,08		0,08			0,08	0,08
1700000004945511	41-078-001-00138-002	101195	OLIVAR-LECHIN DE SEVILLA	S 429	16,10	0,06	0,06	0,06		0,06			0,06	0,06
1700000004945512	41-078-001-00137-001	101195	OLIVAR-LECHIN DE SEVILLA	S 429	19,80	0,50	0,50	0,50		0,50			0,50	0,50
1700000004945513	41-078-001-00138-005	101195	OLIVAR-LECHIN DE SEVILLA	S 429	17,80	0,04	0,04	0,04		0,04			0,04	0,04

(1) Superficie declarada admisible ajustada con la superficie comprometida.  
(2) Factor de penalización valorando el alcance para el tipo de compromiso.Puede verificar la integridad de una copia de este documento mediante la lectura del código QR adjunto o mediante el acceso a la dirección <https://ws050.juntadeandalucia.es/verificarFirma> indicando el código de VERIFICACIÓN

FIRMADO POR

RAQUEL MARIA ESPIN CRESPO

18/12/2024

VERIFICACIÓN

Pk2jmUCNT2ZVULXR6LZ4ED5BQV9F2A

PÁG. 799/2017



**APELLIDOS Y NOMBRE / RAZÓN SOCIAL**

FERRANDO CARDONA MARINA

**NIF**

\*\*\*9365\*

**EXPEDIENTE**

1279963

**ANUALIDAD DE PAGO**

1ª

**IMPORTES POR ANUALIDAD**

	2023	2024	2025	2026	2027
<b>IMPORTE MÁXIMO SUBVENCIONABLE</b>	3.758,85 €	3.758,85 €	3.758,85 €	3.758,85 €	3.758,85 €
<b>IMPORTE MEDIO DE TRANSFERENCIA (€/ha)</b>	349,66 €	349,66 €	349,66 €	349,66 €	349,66 €

**RESUMEN DE UNIDADES**

Cód	GRUPO DE PAGO	Sup. Dec. Admisible (ha)	Sup. Comprometida (ha)	Sup. ajustada compromiso (1) (ha)	% sobredec.	Sup. Resuelta (ha)	Importe Declarado	Importe Topado	Importe Resuelto	Importe tras sobredec.
433	FRUTALES REGADÍO	10,75		10,75	0,00	10,75	3.758,85	3.758,85	3.758,85	3.758,85
<b>TOTAL</b>		10,75	10,75	10,75		10,75	3.758,85	3.758,85	3.758,85	3.758,85

**APLICACIÓN DE REDUCCIONES Y PENALIZACIONES**

GRUPO DE PAGO	Importe Calculado	Importe prereduc.	Criterios de subvencionabilidad y compromisos	Presentación tardía	Omisión declaración	Condicionalidad	IMPORTE (Euros) RESUELTO
FRUTALES REGADÍO	3.758,85		0,00	0,00	0,00	0,00	3.758,85
<b>TOTAL</b>	3.758,85	3.758,85					3.758,85

**RESUMEN DE PAGOS****IMPORTE ( Euros )**

	RESUELTO	FEADER	MAPA	CAPADR
FRUTALES REGADÍO - Pago realizado	3.758,85 €	3.195,02 €	368,74 €	195,09 €

**RECINTOS RESUELTOS**

REF.	REFERENCIA SIGPAC	CULTIVO DESCRIPCIÓN CULTIVO	S/R G.PAGO	PEND. MEDIA (%)	SUP. DEC. ADMISIBLE (ha)	SUP. COMPROM. (ha)	SUP. AJUSTADA COMPR.(1) (ha)	SUP. CONY. SIGPAC (ha)	SUP. CERTIE (ha)	SUP. CAMPO (ha)	SUP. CAMPO DETER. CULT. DECLARADO (ha)	SUP. DEC. REDUCIDA (ha)	SUP. RESUELTA (ha)
-1491025	41-055-008-00018-002	206308 NARANJO-VALENCIA LATE	R 433	1,40	4,49	4,49	4,49		4,51			4,49	4,49
-1491024	41-055-008-00018-002	206202 NARANJO-POWELL SUMMER NAVEL	R 433	1,40	1,59	1,59	1,59		1,60			1,59	1,59
-1491000	41-055-008-00018-002	206004 NARANJO-NAVELINA	R 433	1,40	2,64	2,64	2,64		2,65			2,64	2,64
-1490994	41-055-008-00018-002	206008 NARANJO-SALUSTIANA	R 433	1,40	2,03	2,03	2,03		2,04			2,03	2,03

**INCIDENCIAS****INCIDENCIA DESCRIPCIÓN**

- 100422 Recinto declarado por error para una operación de la 6503, que se ha corregido de oficio desmarcando la operación incorrecta, de acuerdo con la fecha de inscripción del recinto en la producción ecológica.  
 Ref:-1491000 Recinto:41-055-008-00018-00002 Cultivo:206004 NARANJO-NAVELINA Regadío  
 Ref:-1490994 Recinto:41-055-008-00018-00002 Cultivo:206008 NARANJO-SALUSTIANA Regadío  
 Ref:-1491024 Recinto:41-055-008-00018-00002 Cultivo:206202 NARANJO-POWELL SUMMER NAVEL Regadío  
 Ref:-1491025 Recinto:41-055-008-00018-00002 Cultivo:206308 NARANJO-VALENCIA LATE Regadío

(1) Superficie declarada admisible ajustada con la superficie comprometida.  
 (2) Factor de penalización valorando el alcance para el tipo de compromiso.

Puede verificar la integridad de una copia de este documento mediante la lectura del código QR adjunto o mediante el acceso a la dirección <https://ws050.juntadeandalucia.es/verificarFirma> indicando el código de VERIFICACIÓN

FIRMADO POR

RAQUEL MARIA ESPIN CRESPO

18/12/2024

VERIFICACIÓN

Pk2jmUCNT2ZVULXR6LZ4ED5BQV9F2A

PÁG. 800/2017



**APELLIDOS Y NOMBRE / RAZÓN SOCIAL**

FERRE MUÑOZ ANGELES

**NIF**

\*\*\*9216\*

**EXPEDIENTE**

1192414

**ANUALIDAD DE PAGO**

1ª

**IMPORTES POR ANUALIDAD**

	2023	2024	2025	2026	2027
<b>IMPORTE MÁXIMO SUBVENCIONABLE</b>	297,48 €	297,48 €	297,48 €	297,48 €	297,48 €
<b>IMPORTE MEDIO DE TRANSFERENCIA (€/ha)</b>	247,90 €	247,90 €	247,90 €	247,90 €	247,90 €

**RESUMEN DE UNIDADES**

Cód	GRUPO DE PAGO	Sup. Dec. Admisible (ha)	Sup. Comprometida (ha)	Sup. ajustada compromiso (1) (ha)	% sobredec.	Sup. Resuelta (ha)	Importe Declarado	Importe Topado	Importe Resuelto	Importe tras sobredec.
429	OLIVAR	1,20		1,20	0,00	1,20	297,48	297,48	297,48	297,48
<b>TOTAL</b>		1,20	1,20	1,20		1,20	297,48	297,48	297,48	297,48

**APLICACIÓN DE REDUCCIONES Y PENALIZACIONES**

GRUPO DE PAGO	Importe Calculado	Importe prereduc.	Criterios de subvencionabilidad y compromisos	Presentación tardía	Omisión declaración	Condicionalidad	IMPORTE (Euros) RESUELTO
OLIVAR	297,48	297,48	0,00	0,00	0,00	0,00	297,48
<b>TOTAL</b>	297,48	297,48					297,48

**RESUMEN DE PAGOS****IMPORTE ( Euros )**

	RESUELTO	FEADER	MAPA	CAPADR
OLIVAR - Pago realizado	297,48 €	252,86 €	29,18 €	15,44 €

**RECINTOS RESUELTOS**

REF.	REFERENCIA SIGPAC	CULTIVO	DESCRIPCIÓN CULTIVO	S/R G.PAGO	PEND. MEDIA (%)	SUP. DEC. ADMISIBLE (ha)	SUP. COMPROM. (ha)	SUP. AJUSTADA COMPR.(1) (ha)	SUP. CONY. SIGPAC (ha)	SUP. CERTIE (ha)	SUP. CAMPO (ha)	SUP. CAMPO DETER. CULT. DECLARADO (ha)	SUP. DEC. REDUCIDA (ha)	SUP. RESUELTA (ha)
5282747	41-033-034-00113-001	101268	OLIVAR-PICO LIMON	S	429	27,80	1,20	1,20	1,20	1,20			1,20	1,20

(1) Superficie declarada admisible ajustada con la superficie comprometida.  
(2) Factor de penalización valorando el alcance para el tipo de compromiso.Puede verificar la integridad de una copia de este documento mediante la lectura del código QR adjunto o mediante el acceso a la dirección <https://ws050.juntadeandalucia.es/verificarFirma> indicando el código de VERIFICACIÓN

FIRMADO POR

RAQUEL MARIA ESPIN CRESPO

18/12/2024

VERIFICACIÓN

Pk2jmUCNT2ZVULXR6LZ4ED5BQV9F2A

PÁG. 801/2017



**APELLIDOS Y NOMBRE / RAZÓN SOCIAL**

FERRI BAÑULS JESUS JAVIER

NIF  
\*\*\*5944\*EXPEDIENTE  
1264529**ANUALIDAD DE PAGO**

1ª

**IMPORTES POR ANUALIDAD**

	2023	2024	2025	2026	2027
IMPORTE MÁXIMO SUBVENCIONABLE	2.650,42 €	2.650,42 €	2.650,42 €	2.650,42 €	2.650,42 €
IMPORTE MEDIO DE TRANSFERENCIA (€/ha)	349,66 €	349,66 €	349,66 €	349,66 €	349,66 €

**RESUMEN DE UNIDADES**

Cód	GRUPO DE PAGO	Sup. Dec. Admisible (ha)	Sup. Comprometida (ha)	Sup. ajustada compromiso (1) (ha)	% sobredec.	Sup. Resuelta (ha)	Importe Declarado	Importe Topado	Importe Resuelto	Importe tras sobredec.
433	FRUTALES REGADÍO	7,58		7,58	0,00	7,58	2.650,42	2.650,42	2.650,42	2.650,42
<b>TOTAL</b>		7,58	7,58	7,58		7,58	2.650,42	2.650,42	2.650,42	2.650,42

**APLICACIÓN DE REDUCCIONES Y PENALIZACIONES**

GRUPO DE PAGO	Importe Calculado	Importe prereduc.	Criterios de subvencionabilidad y compromisos	Presentación tardía	Omisión declaración	Condicionalidad	IMPORTE (Euros) RESUELTO
FRUTALES REGADÍO	2.650,42		0,00	0,00	0,00	0,00	2.650,42
<b>TOTAL</b>	2.650,42	2.650,42					2.650,42

**RESUMEN DE PAGOS****IMPORTE ( Euros )**

	RESUELTO	FEADER	MAPA	CAPADR
FRUTALES REGADÍO - Pago realizado	2.650,42 €	2.252,86 €	260,01 €	137,55 €

**RECINTOS RESUELTOS**

REF.	REFERENCIA SIGPAC	CULTIVO DESCRIPCIÓN CULTIVO	S/R G.PAGO	PEND. MEDIA (%)	SUP. DEC. ADMISIBLE (ha)	SUP. COMPROM. (ha)	SUP. AJUSTADA COMPR.(1) (ha)	SUP. CONY. SIGPAC (ha)	SUP. CERTIE (ha)	SUP. CAMPO (ha)	SUP. CAMPO DETER. CULT. DECLARADO (ha)	SUP. DEC. REDUCIDA (ha)	SUP. RESUELTA (ha)
5318061	41-097-003-00016-001	206308 NARANJO-VALENCIA LATE	R 433	2,30	1,21	1,21	1,21		1,21			1,21	1,21
5318062	41-075-020-00298-002	206308 NARANJO-VALENCIA LATE	R 433	3,10	4,36	4,36	4,36		4,36			4,36	4,36
5318064	41-097-003-00017-001	206308 NARANJO-VALENCIA LATE	R 433	3,30	1,18	1,18	1,18		1,18			1,18	1,18
5330665	41-097-003-00013-001	206308 NARANJO-VALENCIA LATE	R 433	2,70	0,21	0,21	0,21		0,21			0,21	0,21
5330666	41-097-003-00014-001	206308 NARANJO-VALENCIA LATE	R 433	2,30	0,17	0,17	0,17		0,17			0,17	0,17
5330667	41-097-003-00012-001	206308 NARANJO-VALENCIA LATE	R 433	3,70	0,45	0,45	0,45		0,45			0,45	0,45

**INCIDENCIAS****INCIDENCIA DESCRIPCIÓN**

100421	Recinto declarado por error para una operación de la 6503, que se ha corregido de oficio marcando la operación correcta, de acuerdo con la fecha de inscripción del recinto en la producción ecológica. Ref:5318062 Recinto:41-075-020-00298-00002 Cultivo:206308 NARANJO-VALENCIA LATE Regadío Ref:5330667 Recinto:41-097-003-00012-00001 Cultivo:206308 NARANJO-VALENCIA LATE Regadío Ref:5330665 Recinto:41-097-003-00013-00001 Cultivo:206308 NARANJO-VALENCIA LATE Regadío Ref:5330666 Recinto:41-097-003-00014-00001 Cultivo:206308 NARANJO-VALENCIA LATE Regadío Ref:5318061 Recinto:41-097-003-00016-00001 Cultivo:206308 NARANJO-VALENCIA LATE Regadío Ref:5318064 Recinto:41-097-003-00017-00001 Cultivo:206308 NARANJO-VALENCIA LATE Regadío
--------	---

(1) Superficie declarada admisible ajustada con la superficie comprometida.  
(2) Factor de penalización valorando el alcance para el tipo de compromiso.Puede verificar la integridad de una copia de este documento mediante la lectura del código QR adjunto o mediante el acceso a la dirección <https://ws050.juntadeandalucia.es/verificarFirma> indicando el código de VERIFICACIÓN

FIRMADO POR

RAQUEL MARIA ESPIN CRESPO

18/12/2024

VERIFICACIÓN

Pk2jmUCNT2ZVULXR6LZ4ED5BQV9F2A

PÁG. 802/2017



**APELLIDOS Y NOMBRE / RAZÓN SOCIAL**

FINANCIERA ANCAR S.A.

**NIF**

\*\*\*2137\*

**EXPEDIENTE**

1232143

**ANUALIDAD DE PAGO**

1ª

**IMPORTE POR ANUALIDAD**

	2023	2024	2025	2026	2027
<b>IMPORTE MÁXIMO SUBVENCIONABLE</b>	9.916,00 €	9.916,00 €	9.916,00 €	9.916,00 €	9.916,00 €
<b>IMPORTE MEDIO DE TRANSFERENCIA (€/ha)</b>	247,90 €	247,90 €	247,90 €	247,90 €	247,90 €

**RESUMEN DE UNIDADES**

Cód	GRUPO DE PAGO	Sup. Dec. Admisible (ha)	Sup. Comprometida (ha)	Sup. ajustada compromiso (1) (ha)	% sobredec.	Sup. Resuelta (ha)	Importe Declarado	Importe Topado	Importe Resuelto	Importe tras sobredec.
429	OLIVAR	45,04		40,00	0,00	40,00	9.916,00	9.916,00	9.916,00	9.916,00
<b>TOTAL</b>		45,04	40,00	40,00		40,00	9.916,00	9.916,00	9.916,00	9.916,00

**APLICACIÓN DE REDUCCIONES Y PENALIZACIONES**

GRUPO DE PAGO	Importe Calculado	Importe prerreduc.	Criterios de subvencionabilidad y compromisos	Presentación tardía	Omisión declaración	Condicionalidad	IMPORTE (Euros) RESUELTO
OLIVAR	9.916,00	9.916,00	0,00	0,00	0,00	0,00	9.916,00
<b>TOTAL</b>	9.916,00	9.916,00					9.916,00

**RESUMEN DE PAGOS****IMPORTE ( Euros )**

	RESUELTO	FEADER	MAPA	CAPADR
OLIVAR - Pago realizado	9.916,00 €	8.428,60 €	972,76 €	514,64 €

**RECINTOS RESUELTOS**

REF.	REFERENCIA SIGPAC	CULTIVO DESCRIPCIÓN CULTIVO	S/R G.PAGO	PEND. MEDIA (%)	SUP. DEC. ADMISIBLE (ha)	SUP. COMPROM. (ha)	SUP. AJUSTADA COMPROM. (1) (ha)	SUP. CONY. SIGPAC (ha)	SUP. CERTIE (ha)	SUP. CAMPO (ha)	SUP. CAMPO DETER. CULT. DECLARADO (ha)	SUP. DEC. REDUCIDA (ha)	SUP. RESUELTA (ha)
-1222544	41-055-001-09003-002	101195 OLIVAR-LECHIN DE SEVILLA	S 429	2,00	0,03	0,03	0,03		0,03			0,03	0,03
1700000006111275	41-055-001-00003-005	101195 OLIVAR-LECHIN DE SEVILLA	S 429	10,00	0,03	0,03	0,03		0,03			0,03	0,03
1700000006111284	41-055-001-00003-019	101195 OLIVAR-LECHIN DE SEVILLA	S 429	15,80	0,05	0,05	0,05		0,05			0,05	0,05
1700000006111285	41-055-001-00003-008	101195 OLIVAR-LECHIN DE SEVILLA	S 429	14,60	10,30	10,30	10,30		10,30			10,30	10,30
1700000006111286	41-055-001-00003-024	101195 OLIVAR-LECHIN DE SEVILLA	S 429	11,70	1,10	1,10	1,10		1,10			1,10	1,10
1700000006111288	41-055-001-00018-069	101195 OLIVAR-LECHIN DE SEVILLA	S 429	33,80	3,45	3,45	3,45		4,51			3,45	3,45
1700000006111289	41-055-001-00018-061	101195 OLIVAR-LECHIN DE SEVILLA	S 429	23,50	5,06	5,06	5,06		5,06			5,06	5,06
1700000006111290	41-055-001-00018-022	101195 OLIVAR-LECHIN DE SEVILLA	S 429	17,80	0,72	0,72	0,72		0,72			0,72	0,72
1700000006111295	41-055-001-00018-055	101195 OLIVAR-LECHIN DE SEVILLA	S 429	11,80	0,09	0,09	0,09		0,09			0,09	0,09
1700000006111296	41-055-001-00018-088	101195 OLIVAR-LECHIN DE SEVILLA	S 429	18,60	0,43	0,43	0,43		0,43			0,43	0,43
1700000006111298	41-055-001-00018-042	101195 OLIVAR-LECHIN DE SEVILLA	S 429	24,30	0,05	0,05	0,05		0,05			0,05	0,05
1700000006111299	41-055-001-00018-040	101195 OLIVAR-LECHIN DE SEVILLA	S 429	32,80	0,11	0,11	0,11		0,11			0,11	0,11
1700000006111300	41-055-001-00018-056	101195 OLIVAR-LECHIN DE SEVILLA	S 429	12,70	0,10	0,10	0,10		0,10			0,10	0,10
1700000006111304	41-055-001-00018-041	101195 OLIVAR-LECHIN DE SEVILLA	S 429	30,50	2,11	2,11	2,11		2,11			2,11	2,11
1700000006111305	41-055-001-00015-037	101195 OLIVAR-LECHIN DE SEVILLA	S 429	6,80	0,02	0,02	0,02		0,02			0,02	0,02
1700000006111309	41-055-001-00015-003	101195 OLIVAR-LECHIN DE SEVILLA	S 429	14,20	0,37	0,37	0,37		0,37			0,37	0,37
1700000006111310	41-055-001-00003-007	101195 OLIVAR-LECHIN DE SEVILLA	S 429	12,40	0,05	0,05	0,05		0,05			0,05	0,05
1700000006111315	41-055-001-00003-025	101195 OLIVAR-LECHIN DE SEVILLA	S 429	18,70	2,97	2,97	2,97		2,97			2,97	2,97
1700000006111318	41-055-001-00003-030	101195 OLIVAR-LECHIN DE SEVILLA	S 429	12,90	0,05	0,05	0,05		0,05			0,05	0,05
1700000006111319	41-055-001-00018-081	101195 OLIVAR-LECHIN DE SEVILLA	S 429	19,10	0,52	0,52	0,52		0,52			0,52	0,52
1700000006111320	41-055-001-00018-070	101195 OLIVAR-LECHIN DE SEVILLA	S 429	21,20	4,52	4,52	4,52		4,52			4,52	4,52
1700000006111321	41-055-001-00003-023	101195 OLIVAR-LECHIN DE SEVILLA	S 429	7,20	0,08	0,08	0,08		0,08			0,08	0,08
1700000006111322	41-055-001-00018-008	101195 OLIVAR-LECHIN DE SEVILLA	S 429	18,80	0,19	0,19	0,19		0,19			0,19	0,19
1700000006111323	41-055-001-00018-080	101195 OLIVAR-LECHIN DE SEVILLA	S 429	17,20	0,87	0,87	0,87		0,87			0,87	0,87
1700000006111325	41-055-001-00018-087	101195 OLIVAR-LECHIN DE SEVILLA	S 429	14,60	1,98	1,98	1,98		1,98			1,98	1,98
1700000006111328	41-055-001-00015-024	101195 OLIVAR-LECHIN DE SEVILLA	S 429	17,80	1,32	1,32	1,32		1,32			1,32	1,32
1700000006111329	41-055-001-00003-006	101195 OLIVAR-LECHIN DE SEVILLA	S 429	19,10	0,07	0,07	0,07		0,07			0,07	0,07
1700000006111337	41-055-001-00015-004	101195 OLIVAR-LECHIN DE SEVILLA	S 429	8,20	4,64	4,64	4,64		4,64			4,64	4,64
1700000006111357	41-055-001-00003-017	101195 OLIVAR-LECHIN DE SEVILLA	S 429	8,40	0,08	0,08	0,08		0,08			0,08	0,08
1700000006111359	41-055-001-00018-021	101195 OLIVAR-LECHIN DE SEVILLA	S 429	19,90	0,65	0,65	0,65		0,65			0,65	0,65
1700000006111362	41-055-001-00003-041	101195 OLIVAR-LECHIN DE SEVILLA	S 429	18,50	1,21	0,90	0,90		0,90	0,90	0,90	0,90	0,90
1700000006111373	41-055-001-00003-036	101195 OLIVAR-LECHIN DE SEVILLA	S 429	18,60	1,82	1,82	1,82		2,40			1,82	1,82

(1) Superficie declarada admisible ajustada con la superficie comprometida.  
(2) Factor de penalización valorando el alcance para el tipo de compromiso.Puede verificar la integridad de una copia de este documento mediante la lectura del código QR adjunto o mediante el acceso a la dirección <https://ws050.juntadeandalucia.es/verificarFirma> indicando el código de VERIFICACIÓN

FIRMADO POR

RAQUEL MARIA ESPIN CRESPO

18/12/2024

VERIFICACIÓN

Pk2jmUCNT2ZVULXR6LZ4ED5BQV9F2A

PÁG. 803/2017





**INCIDENCIAS**

**INCIDENCIA DESCRIPCIÓN**

- 100407 Explotación solicitada no forma parte de ningún organismo de control autorizado para la producción ecológica en Andalucía o fecha de inscripción posterior al plazo establecido ( Anexo I. Criterios de Subvencionabilidad. Orden 28 de marzo de 2023 ).  
Explotación:ES41055000039 Especie:PORCINO
- 100424 Solicita recinto que no está comprometido para la operación.  
Ref:170000006111324 Recinto:41-055-001-00018-00079 Cultivo:101195 OLIVAR-LECHIN DE SEVILLA Secano

(1) Superficie declarada admisible ajustada con la superficie comprometida.  
(2) Factor de penalización valorando el alcance para el tipo de compromiso.

Puede verificar la integridad de una copia de este documento mediante la lectura del código QR adjunto o mediante el acceso a la dirección <https://ws050.juntadeandalucia.es/verificarFirma> indicando el código de VERIFICACIÓN

FIRMADO POR	RAQUEL MARIA ESPIN CRESPO	18/12/2024
VERIFICACIÓN	Pk2jmUCNT2ZVULXR6LZ4ED5BQV9F2A	PÁG. 804/2017





**APELLIDOS Y NOMBRE / RAZÓN SOCIAL**

FINCA GALEOTE SL

NIF  
\*\*\*0464\*EXPEDIENTE  
1082373ANUALIDAD  
DE PAGO  
1ª**IMPORTE POR ANUALIDAD**

	2023	2024	2025	2026	2027
IMPORTE MÁXIMO SUBVENCIONABLE	16.707,87 €	16.707,87 €	16.707,87 €	16.707,87 €	16.707,87 €
IMPORTE MEDIO DE TRANSFERENCIA (€/ha)	188,49 €	188,49 €	188,49 €	188,49 €	188,49 €

**RESUMEN DE UNIDADES**

Cód	GRUPO DE PAGO	Sup. Dec. Admisible (ha)	Sup. Comprometida (ha)	Sup. ajustada compromiso (1) (ha)	% sobredec.	Sup. Resuelta (ha)	Importe Declarado	Importe Topado	Importe Resuelto	Importe tras sobredec.
426	HERBÁCEOS	54,45		54,44	0,00	54,44	8.229,69	8.229,69	8.229,69	8.229,69
429	OLIVAR	34,20		34,20	0,00	34,20	8.478,18	8.478,18	8.478,18	8.478,18
<b>TOTAL</b>		88,65	88,64	88,64		88,64	16.707,87	16.707,87	16.707,87	16.707,87

**APLICACIÓN DE REDUCCIONES Y PENALIZACIONES**

GRUPO DE PAGO	Importe Calculado	Importe prereduc.	Criterios de subvencionabilidad y compromisos	Presentación tardía	Omisión declaración	Condicionalidad	IMPORTE (Euros) RESUELTO
HERBÁCEOS	8.229,69	8.229,69	0,00	0,00	0,00	0,00	8.229,69
OLIVAR	8.478,18	8.478,18	0,00	0,00	0,00	0,00	8.478,18
<b>TOTAL</b>	16.707,87	16.707,87					16.707,87

**RESUMEN DE PAGOS**

	RESUELTO	FEADER	MAPA	CAPADR
HERBÁCEOS - Pago realizado	8.229,69 €	6.995,24 €	807,33 €	427,12 €
OLIVAR - Pago realizado	8.478,18 €	7.206,45 €	831,71 €	440,02 €
<b>TOTAL</b>	16.707,87 €	14.201,69 €	1.639,04 €	867,14 €

**RECINTOS RESUELTOS**

REF.	REFERENCIA SIGPAC	CULTIVO DESCRIPCIÓN CULTIVO	S/R G.PAGO	PEND. MEDIA (%)	SUP. DEC. ADMISIBLE (ha)	SUP. COMPROM. (ha)	SUP. AJUSTADA COMPROM. (1) (ha)	SUP. CONV. SIGPAC (ha)	SUP. CERTIF. (ha)	SUP. CAMPO (ha)	SUP. CAMPO DETER. CULT. (ha)	SUP. DEC. REDUCIDA (ha)	SUP. RESUELTA (ha)
-1563519	41-077-064-00004-005	88009 CÁRTAMO-CW99OL	R	426	3,90	34,20	34,19	34,19	34,20			34,19	34,19
1700000002706140	41-077-062-00006-002	50000 GARBANZOS-SIN VARIEDAD	S	426	10,60	20,25	20,25	20,25	20,25			20,25	20,25
-783991	41-077-064-00004-013	101189 OLIVAR-KORONEIKI	R	429	1,70	28,05	28,05	28,05	28,05			28,05	28,05
1700000002706124	41-077-046-00004-001	101295 OLIVAR-SIKITTA	S	429	9,20	6,15	6,15	6,15	6,15			6,15	6,15

**INCIDENCIAS****INCIDENCIA DESCRIPCIÓN**

219	Superficie declarada sobre un mismo recinto, en un mismo expediente, mayor que la superficie total del recinto SIGPAC. Ref:-1563519 Recinto:41-077-064-00004-00005 Cultivo:88009 CÁRTAMO-CW99OL Regadío Suma de superficies declaradas para este recinto por el solicitante (Áreas):3505 Superficie SIGPAC total para el recinto (Áreas):3504 Exceso de superficie declarada (Hectáreas): 0,01 Ref:-1563521 Recinto:41-077-064-00004-00005 Cultivo:101189 OLIVAR-KORONEIKI Regadío Suma de superficies declaradas para este recinto por el solicitante (Áreas):3505 Superficie SIGPAC total para el recinto (Áreas):3504 Exceso de superficie declarada (Hectáreas):0,01
100400	Recinto con cultivo, variedad, régimen de explotación o uso Sigpac no compatible con la operación solicitada ( Anexo IV.I Cultivos y variedades elegibles para las Intervenciones. Orden de 28 de marzo de 2023 ). Ref:-1563521 Recinto:41-077-064-00004-00005 Cultivo:101189 OLIVAR-KORONEIKI Regadío Uso:TA
100421	Recinto declarado por error para una operación de la 6503, que se ha corregido de oficio marcando la operación correcta, de acuerdo con la fecha de inscripción del recinto en la producción ecológica. Ref:-1563521 Recinto:41-077-064-00004-00005 Cultivo:101189 OLIVAR-KORONEIKI Regadío
100424	Solicita recinto que no está comprometido para la operación. Ref:-1563521 Recinto:41-077-064-00004-00005 Cultivo:101189 OLIVAR-KORONEIKI Regadío

(1) Superficie declarada admisible ajustada con la superficie comprometida.  
(2) Factor de penalización valorando el alcance para el tipo de compromiso.Puede verificar la integridad de una copia de este documento mediante la lectura del código QR adjunto o mediante el acceso a la dirección <https://ws050.juntadeandalucia.es/verificarFirma> indicando el código de VERIFICACIÓN

FIRMADO POR

RAQUEL MARIA ESPIN CRESPO

18/12/2024

VERIFICACIÓN

Pk2jmUCNT2ZVULXR6LZ4ED5BQV9F2A

PÁG. 805/2017





<u>APELLIDOS Y NOMBRE / RAZÓN SOCIAL</u>	<u>NIF</u>	<u>EXPEDIENTE</u>	<u>ANUALIDAD DE PAGO</u>		
FINCA HORNILLOS SLU	***3108*	1273215	1ª		
<b>IMPORTE POR ANUALIDAD</b>					
	<b>2023</b>	<b>2024</b>	<b>2025</b>	<b>2026</b>	<b>2027</b>
<b>IMPORTE MÁXIMO SUBVENCIONABLE</b>	9.903,47 €	9.903,47 €	9.903,47 €	9.903,47 €	9.903,47 €
<b>IMPORTE MEDIO DE TRANSFERENCIA (€/ha)</b>	206,97 €	206,97 €	206,97 €	206,97 €	206,97 €

**RESUMEN DE UNIDADES**

<u>Cód</u>	<u>GRUPO DE PAGO</u>	<u>Sup. Dec. Admisible (ha)</u>	<u>Sup. Comprometida (ha)</u>	<u>Sup. ajustada compromiso (1) (ha)</u>	<u>% sobredec.</u>	<u>Sup. Resuelta (ha)</u>	<u>Importe Declarado</u>	<u>Importe Topado</u>	<u>Importe Resuelto</u>	<u>Importe tras sobredec.</u>
426	HERBÁCEOS	21,63		21,63	0,00	21,63	3.269,81	3.269,81	3.269,81	3.269,81
430	HORTÍCOLAS	26,22		26,22	0,00	26,22	6.633,66	6.633,66	6.633,66	6.633,66
<b>TOTAL</b>		47,85	47,85	47,85		47,85	9.903,47	9.903,47	9.903,47	9.903,47

**APLICACIÓN DE REDUCCIONES Y PENALIZACIONES**

<u>GRUPO DE PAGO</u>	<u>Importe Calculado</u>	<u>Importe prereduc.</u>	<u>Criterios de subvencionabilidad y compromisos</u>	<u>Presentación tardía</u>	<u>Omisión declaración</u>	<u>Condicionabilidad</u>	<u>IMPORTE (Euros) RESUELTO</u>
HERBÁCEOS	3.269,81	3.269,81	0,00	0,00	0,00	0,00	3.269,81
HORTÍCOLAS	6.633,66	6.633,66	0,00	0,00	0,00	0,00	6.633,66
<b>TOTAL</b>	9.903,47	9.903,47					9.903,47

**RESUMEN DE PAGOS**

	<u>IMPORTE (Euros)</u>			
	<u>RESUELTO</u>	<u>FEADER</u>	<u>MAPA</u>	<u>CAPADR</u>
HERBÁCEOS - Pago realizado	3.269,81 €	2.779,34 €	320,77 €	169,70 €
HORTÍCOLAS - Pago realizado	6.633,66 €	5.638,61 €	650,76 €	344,29 €
<b>TOTAL</b>	9.903,47 €	8.417,95 €	971,53 €	513,99 €

**RECINTOS RESUELTOS**

<u>REE</u>	<u>REFERENCIA SIGPAC</u>	<u>CULTIVO DESCRIPCIÓN CULTIVO</u>	<u>S/R G.PAGO</u>	<u>PEND. MEDIA (%)</u>	<u>SUP. DEC. ADMISIBLE (ha)</u>	<u>SUP. COMPROM. (ha)</u>	<u>SUP. AJUSTADA COMPROM. (1) (ha)</u>	<u>SUP. CONV. SIGPAC (ha)</u>	<u>SUP. CERTIF. (ha)</u>	<u>SUP. CAMPO (ha)</u>	<u>SUP. CAMPO DETER. CULT. (ha)</u>	<u>SUP. DEC. REDUCIDA (ha)</u>	<u>SUP. RESUELTA (ha)</u>
-1533918	41-053-005-00183-003	4100 MAÍZ-MAÍZ CONVENCIONAL	R 426	1,30	0,35	0,35	0,35	0,35	0,35			0,35	0,35
-1533909	41-053-005-00183-002	4100 MAÍZ-MAÍZ CONVENCIONAL	R 426	0,80	5,28	5,28	5,28	5,28	5,28			5,28	5,28
-1533904	41-053-006-00011-003	33188 GIRASOL-SY SANTOS	R 426	0,80	8,14	8,14	8,14	8,14	8,14			8,14	8,14
-1533901	41-053-006-00011-005	33188 GIRASOL-SY SANTOS	R 426	0,50	7,63	7,63	7,63	7,63	7,63			7,63	7,63
-1533891	41-053-005-09003-002	33188 GIRASOL-SY SANTOS	R 426	1,10	0,23	0,23	0,23	0,23	0,53			0,23	0,23
-1098284	41-053-005-00161-001	178000 ZANAHORIA-SIN VARIEDAD	R 430	0,60	8,05	8,05	8,05	8,05	8,05			8,05	8,05
-1041024	41-053-005-00184-002	185000 CALABAZA-SIN VARIEDAD	R 430	0,60	17,87	17,87	17,87	17,87	17,87			17,87	17,87
5546365	41-053-005-09003-002	178000 ZANAHORIA-SIN VARIEDAD	R 430	1,10	0,30	0,30	0,30	0,30	0,53			0,30	0,30

**INCIDENCIAS****INCIDENCIA DESCRIPCIÓN**

75022 No autoriza a que, en caso de la devolución por la entidad financiera (retrocesión bancaria) del pago en la cuenta corriente consignada en la solicitud y que está debidamente registrada en el sistema contable GIRO de la Junta de Andalucía, se proceda al pago en cualquier otra cuenta corriente de la titularidad del solicitante vigente en dicho sistema contable.

(1) Superficie declarada admisible ajustada con la superficie comprometida.  
 (2) Factor de penalización valorando el alcance para el tipo de compromiso.

Puede verificar la integridad de una copia de este documento mediante la lectura del código QR adjunto o mediante el acceso a la dirección <https://ws050.juntadeandalucia.es/verificarFirma> indicando el código de VERIFICACIÓN

FIRMADO POR

RAQUEL MARIA ESPIN CRESPO

18/12/2024

VERIFICACIÓN

Pk2jmUCNT2ZVULXR6LZ4ED5BQV9F2A

PÁG. 806/2017



**APELLIDOS Y NOMBRE / RAZÓN SOCIAL**

FINCA LA CERCA DE SERRANO HNAS PEÑA S.L.

**NIF**

\*\*\*0633\*

**EXPEDIENTE**

1183218

**ANUALIDAD DE PAGO**

1ª

**IMPORTES POR ANUALIDAD**

	2023	2024	2025	2026	2027
IMPORTE MÁXIMO SUBVENCIONABLE	9.916,00 €	9.916,00 €	9.916,00 €	9.916,00 €	9.916,00 €
IMPORTE MEDIO DE TRANSFERENCIA (€/ha)	247,90 €	247,90 €	247,90 €	247,90 €	247,90 €

**RESUMEN DE UNIDADES**

Cód	GRUPO DE PAGO	Sup. Dec. Admisible (ha)	Sup. Comprometida (ha)	Sup. ajustada compromiso (1) (ha)	% sobredec.	Sup. Resuelta (ha)	Importe Declarado	Importe Topado	Importe Resuelto	Importe tras sobredec.
429	OLIVAR	43,33		40,00	0,00	40,00	9.916,00	9.916,00	9.916,00	9.916,00
<b>TOTAL</b>		43,33	40,00	40,00		40,00	9.916,00	9.916,00	9.916,00	9.916,00

**APLICACIÓN DE REDUCCIONES Y PENALIZACIONES**

GRUPO DE PAGO	Importe Calculado	Importe prereduc.	Criterios de subvencionabilidad y compromisos	Presentación tardía	Omisión declaración	Condicionalidad	IMPORTE (Euros) RESUELTO
OLIVAR	9.916,00	9.916,00	0,00	0,00	0,00	0,00	9.916,00
<b>TOTAL</b>	9.916,00	9.916,00					9.916,00

**RESUMEN DE PAGOS****IMPORTE ( Euros )**

	RESUELTO	FEADER	MAPA	CAPADR
OLIVAR - Pago realizado	9.916,00 €	8.428,60 €	972,76 €	514,64 €

**RECINTOS RESUELTOS**

REF.	REFERENCIA SIGPAC	CULTIVO	DESCRIPCIÓN CULTIVO	S/R G.PAGO	PEND. MEDIA (%)	SUP. DEC. ADMISIBLE (ha)	SUP. COMPROM. (ha)	SUP. AJUSTADA COMPR.(1) (ha)	SUP. CONY. SIGPAC (ha)	SUP. CERTIE (ha)	SUP. CAMPO (ha)	SUP. CAMPO DETER. CULT. DECLARADO (ha)	SUP. DEC. REDUCIDA (ha)	SUP. RESUELTA (ha)
-742861	41-097-005-00002-014	101218	OLIVAR-MANZANILLA DE SEVILLA	S 429	3,50	0,15	0,15	0,15		0,15			0,15	0,15
1700000006940627	41-075-017-00135-001	101130	OLIVAR-GORDAL SEVILLANA	S 429	3,30	1,21	1,21	1,21		1,21			1,21	1,21
1700000006940628	41-097-005-00002-003	101218	OLIVAR-MANZANILLA DE SEVILLA	S 429	2,70	41,97	41,97	41,97		41,97			41,97	41,97

(1) Superficie declarada admisible ajustada con la superficie comprometida.  
(2) Factor de penalización valorando el alcance para el tipo de compromiso.

Puede verificar la integridad de una copia de este documento mediante la lectura del código QR adjunto o mediante el acceso a la dirección <https://ws050.juntadeandalucia.es/verificarFirma> indicando el código de VERIFICACIÓN

FIRMADO POR

RAQUEL MARIA ESPIN CRESPO

18/12/2024

VERIFICACIÓN

Pk2jmUCNT2ZVULXR6LZ4ED5BQV9F2A

PÁG. 807/2017





<u>APELLIDOS Y NOMBRE / RAZÓN SOCIAL</u>	<u>NIF</u>	<u>EXPEDIENTE</u>	<u>ANUALIDAD DE PAGO</u>		
FINCA LA GITANA SA	****1964*	1008286	1ª		
<b>IMPORTE POR ANUALIDAD</b>					
	<b>2023</b>	<b>2024</b>	<b>2025</b>	<b>2026</b>	<b>2027</b>
<b>IMPORTE MÁXIMO SUBVENCIONABLE</b>	10.612,51 €	10.612,51 €	10.612,51 €	10.612,51 €	10.612,51 €
<b>IMPORTE MEDIO DE TRANSFERENCIA (€/ha)</b>	226,42 €	226,42 €	226,42 €	226,42 €	226,42 €

**RESUMEN DE UNIDADES**

<u>Cód</u>	<u>GRUPO DE PAGO</u>	<u>Sup. Dec. Admisible (ha)</u>	<u>Sup. Comprometida (ha)</u>	<u>Sup. ajustada compromiso (1) (ha)</u>	<u>% sobredec.</u>	<u>Sup. Resuelta (ha)</u>	<u>Importe Declarado</u>	<u>Importe Topado</u>	<u>Importe Resuelto</u>	<u>Importe tras sobredec.</u>
426	HERBÁCEOS	29,10		29,10	0,00	29,10	4.399,05	4.399,05	4.399,05	4.399,05
433	FRUTALES REGADÍO	17,77		17,77	0,00	17,77	6.213,46	6.213,46	6.213,46	6.213,46
<b>TOTAL</b>		46,87	46,87	46,87		46,87	10.612,51	10.612,51	10.612,51	10.612,51

**APLICACIÓN DE REDUCCIONES Y PENALIZACIONES**

<u>GRUPO DE PAGO</u>	<u>Importe Calculado</u>	<u>Importe prereduc.</u>	<u>Criterios de subvencionabilidad y compromisos</u>	<u>Presentación tardía</u>	<u>Omisión declaración</u>	<u>Condicionalidad</u>	<u>IMPORTE (Euros) RESUELTO</u>
FRUTALES REGADÍO	6.213,46	6.213,46	0,00	0,00	0,00	0,00	6.213,46
HERBÁCEOS	4.399,05	4.399,05	0,00	0,00	0,00	0,00	4.399,05
<b>TOTAL</b>	10.612,51	10.612,51					10.612,51

**RESUMEN DE PAGOS**

	<u>IMPORTE (Euros)</u>			
	<u>RESUELTO</u>	<u>FEADER</u>	<u>MAPA</u>	<u>CAPADR</u>
FRUTALES REGADÍO - Pago realizado	6.213,46 €	5.281,44 €	609,54 €	322,48 €
HERBÁCEOS - Pago realizado	4.399,05 €	3.739,19 €	431,55 €	228,31 €
<b>TOTAL</b>	10.612,51 €	9.020,63 €	1.041,09 €	550,79 €

**RECINTOS RESUELTOS**

<u>REF.</u>	<u>REFERENCIA SIGPAC</u>	<u>CULTIVO DESCRIPCIÓN CULTIVO</u>	<u>S/R G.PAGO</u>	<u>PEND. MEDIA (%)</u>	<u>SUP. DEC. ADMISIBLE (ha)</u>	<u>SUP. COMPROM. (1) (ha)</u>	<u>SUP. AJUSTADA COMPR.(1) (ha)</u>	<u>SUP. CONV. SIGPAC (ha)</u>	<u>SUP. CERTIF. (ha)</u>	<u>SUP. CAMPO (ha)</u>	<u>SUP. CAMPO DETER. CULT. DECLARADO (ha)</u>	<u>SUP. DEC. REDUCIDA (ha)</u>	<u>SUP. RESUELTA (ha)</u>
-11902	41-055-024-00053-012	33231 GIRASOL-SY FLAVIO CLP	R	426	2,10	0,07	0,07	0,07	0,07			0,07	0,07
1700000005287165	41-055-024-00003-002	33231 GIRASOL-SY FLAVIO CLP	R	426	4,90	29,03	29,03	29,03	29,03			29,03	29,03
-1609582	41-055-025-00002-029	206008 NARANJO-SALUSTIANA	R	433	17,20	1,74	1,74	1,74	1,74			1,74	1,74
-11192	41-055-024-00003-014	104057 ALMENDROS-AVIJOR	R	433	4,60	0,64	0,64	0,64	0,64			0,64	0,64
1700000005287178	41-055-025-00002-019	104057 ALMENDROS-AVIJOR	R	433	3,80	14,37	14,37	14,37	14,37			14,37	14,37
1700000005287180	41-055-024-00003-009	104020 ALMENDROS-GUARA	R	433	9,90	1,02	1,02	1,02	1,02			1,02	1,02

**INCIDENCIAS****INCIDENCIA DESCRIPCIÓN**

- 100421 Recinto declarado por error para una operación de la 6503, que se ha corregido de oficio marcando la operación correcta, de acuerdo con la fecha de inscripción del recinto en la producción ecológica.  
Ref:1700000005287165 Recinto:41-055-024-00003-00002 Cultivo:33231 GIRASOL-SY FLAVIO CLP Regadío  
Ref:-11902 Recinto:41-055-024-00053-00012 Cultivo:33231 GIRASOL-SY FLAVIO CLP Regadío
- 100424 Solicita recinto que no está comprometido para la operación.  
Ref:1700000005287179 Recinto:41-055-024-00031-00007 Cultivo:104020 ALMENDROS-GUARA Secano

(1) Superficie declarada admisible ajustada con la superficie comprometida.  
(2) Factor de penalización valorando el alcance para el tipo de compromiso.

Puede verificar la integridad de una copia de este documento mediante la lectura del código QR adjunto o mediante el acceso a la dirección <https://ws050.juntadeandalucia.es/verificarFirma> indicando el código de VERIFICACIÓN

FIRMADO POR	RAQUEL MARIA ESPIN CRESPO	18/12/2024	
VERIFICACIÓN	Pk2jmUCNT2ZVULXR6LZ4ED5BQV9F2A	PÁG. 808/2017	

**APELLIDOS Y NOMBRE / RAZÓN SOCIAL**

FINCA MARIPASA S.L.

**NIF**  
\*\*\*3164\***EXPEDIENTE**  
1027718**ANUALIDAD DE PAGO**

1ª

**IMPORTES POR ANUALIDAD**

	2023	2024	2025	2026	2027
<b>IMPORTE MÁXIMO SUBVENCIONABLE</b>	3.165,68 €	3.165,68 €	3.165,68 €	3.165,68 €	3.165,68 €
<b>IMPORTE MEDIO DE TRANSFERENCIA (€/ha)</b>	247,90 €	247,90 €	247,90 €	247,90 €	247,90 €

**RESUMEN DE UNIDADES**

Cód	GRUPO DE PAGO	Sup. Dec. Admisible (ha)	Sup. Comprometida (ha)	Sup. ajustada compromiso (1) (ha)	% sobredec.	Sup. Resuelta (ha)	Importe Declarado	Importe Topado	Importe Resuelto	Importe tras sobredec.
429	OLIVAR	13,38		12,77	0,00	12,77	3.165,68	3.165,68	3.165,68	3.165,68
<b>TOTAL</b>		13,38	12,77	12,77		12,77	3.165,68	3.165,68	3.165,68	3.165,68

**APLICACIÓN DE REDUCCIONES Y PENALIZACIONES**

GRUPO DE PAGO	Importe Calculado	Importe prereduc.	Criterios de subvencionabilidad y compromisos	Presentación tardía	Omisión declaración	Condicionalidad	IMPORTE (Euros) RESUELTO
OLIVAR	3.165,68	3.165,68	0,00	0,00	0,00	0,00	3.165,68
<b>TOTAL</b>	3.165,68	3.165,68					3.165,68

**RESUMEN DE PAGOS****IMPORTE ( Euros )**

	RESUELTO	FEADER	MAPA	CAPADR
OLIVAR - Pago realizado	3.165,68 €	2.690,83 €	310,55 €	164,30 €

**RECINTOS RESUELTOS**

REF.	REFERENCIA SIGPAC	CULTIVO	DESCRIPCIÓN CULTIVO	S/R	G.PAGO	PEND. MEDIA (%)	SUP. DEC. ADMISIBLE (ha)	SUP. COMPROM. (ha)	SUP. AJUSTADA COMPR.(1) (ha)	SUP. CONY. SIGPAC (ha)	SUP. CERTIE (ha)	SUP. CAMPO (ha)	SUP. CAMPO DETER. CULT. DECLARADO (ha)	SUP. DEC. REDUCIDA (ha)	SUP. RESUELTA (ha)
1700000002739812	41-032-018-00011-001	101218	OLIVAR-MANZANILLA DE SEVILLA	S	429	29,20	13,38	12,77	12,77		12,77			12,77	12,77

(1) Superficie declarada admisible ajustada con la superficie comprometida.  
(2) Factor de penalización valorando el alcance para el tipo de compromiso.

Puede verificar la integridad de una copia de este documento mediante la lectura del código QR adjunto o mediante el acceso a la dirección <https://ws050.juntadeandalucia.es/verificarFirma> indicando el código de VERIFICACIÓN

FIRMADO POR

RAQUEL MARIA ESPIN CRESPO

18/12/2024

VERIFICACIÓN

Pk2jmUCNT2ZVULXR6LZ4ED5BQV9F2A

PÁG. 809/2017



**APELLIDOS Y NOMBRE / RAZÓN SOCIAL**

FINCAS AGROPECUARIAS DEL SUR SL

**NIF**

\*\*\*\*7804\*

**EXPEDIENTE**

1157975

**ANUALIDAD DE PAGO**

1ª

**IMPORTES POR ANUALIDAD**

	2023	2024	2025	2026	2027
<b>IMPORTE MÁXIMO SUBVENCIONABLE</b>	6.161,25 €	6.161,25 €	6.161,25 €	6.161,25 €	6.161,25 €
<b>IMPORTE MEDIO DE TRANSFERENCIA (€/ha)</b>	82,15 €	82,15 €	82,15 €	82,15 €	82,15 €

**RESUMEN DE UNIDADES**

Cód	GRUPO DE PAGO	Sup. Dec. Admisible (ha)	Sup. Comprometida (ha)	Sup. ajustada compromiso (1) (ha)	% sobredec.	Sup. Resuelta (ha)	Importe Declarado	Importe Topado	Importe Resuelto	Importe tras sobredec.
428	PASTOS ASOCIADOS A GANADERÍA ECOLÓGICA	241,94		75,00	0,00	75,00	6.161,25	6.161,25	6.161,25	6.161,25
<b>TOTAL</b>		241,94	75,00	75,00		75,00	6.161,25	6.161,25	6.161,25	6.161,25

**APLICACIÓN DE REDUCCIONES Y PENALIZACIONES**

GRUPO DE PAGO	Importe Calculado	Importe prereduc.	Criterios de subvencionabilidad y compromisos	Presentación tardía	Omisión declaración	Condicionidad	IMPORTE (Euros) RESUELTO
PASTOS ASOCIADOS A GANADERÍA	6.161,25	6.161,25	0,00	0,00	0,00	0,00	6.161,25
<b>TOTAL</b>	6.161,25	6.161,25					6.161,25

**RESUMEN DE PAGOS****IMPORTE (Euros)**

PASTOS ASOCIADOS A GANADERÍA ECOLÓGICA - Pago realizado	<b>RESUELTO</b>	<b>FEADER</b>	<b>MAPA</b>	<b>CAPADR</b>
	6.161,25 €	5.237,06 €	604,42 €	319,77 €

**RECINTOS RESUELTOS**

REE	REFERENCIA SIGPAC	CULTIVO	DESCRIPCIÓN CULTIVO	S/R G.PAGO	PEND. MEDIA (%)	SUP. DEC. ADMISIBLE (ha)	SUP. COMPROM. (ha)	SUP. AJUSTADA COMPROM. (1) (ha)	SUP. CONV. SIGPAC (ha)	SUP. CERTIF. (ha)	SUP. CAMPO (ha)	SUP. CAMPO DETER. CULT. DECLARADO (ha)	SUP. DEC. REDUCIDA (ha)	SUP. RESUELTA (ha)
1700000005504086	41-073-002-00004-003	62000	PASTOS PERMANENTES DE 5 O MAS AÑOS-SIN VARIEDAD	S 428	11,80	7,35	7,35	7,35		7,35			7,35	7,35
1700000005504087	41-073-002-00004-013	62000	PASTOS PERMANENTES DE 5 O MAS AÑOS-SIN VARIEDAD	S 428	9,70	1,10	1,10	1,10		1,10			1,10	1,10
1700000005504088	41-073-002-00005-003	62000	PASTOS PERMANENTES DE 5 O MAS AÑOS-SIN VARIEDAD	S 428	7,30	3,81	3,81	3,81		3,81			3,81	3,81
1700000005504089	41-073-002-00004-006	62000	PASTOS PERMANENTES DE 5 O MAS AÑOS-SIN VARIEDAD	S 428	5,80	3,09	3,09	3,09		3,09			3,09	3,09
1700000005504090	41-073-002-00004-007	62000	PASTOS PERMANENTES DE 5 O MAS AÑOS-SIN VARIEDAD	S 428	13,80	205,45	205,45	205,45		205,45			205,45	205,45
1700000005504091	41-073-002-00005-006	62000	PASTOS PERMANENTES DE 5 O MAS AÑOS-SIN VARIEDAD	S 428	16,20	21,14	21,14	21,14		21,14			21,14	21,14

(1) Superficie declarada admisible ajustada con la superficie comprometida.  
(2) Factor de penalización valorando el alcance para el tipo de compromiso.Puede verificar la integridad de una copia de este documento mediante la lectura del código QR adjunto o mediante el acceso a la dirección <https://ws050.juntadeandalucia.es/verificarFirma> indicando el código de VERIFICACIÓN

FIRMADO POR

RAQUEL MARIA ESPIN CRESPO

18/12/2024

VERIFICACIÓN

Pk2jmUCNT2ZVULXR6LZ4ED5BQV9F2A

PÁG. 810/2017



**Datos considerados para el Cálculo de la Carga Ganadera mínima y máxima del expediente**

Explotación	Especie	Inscrito en Sipea y Admisible	Ugm Calculada para CG Mínima	Ugm Calculada para CG Máxima
ES410730000072	BOVINA	SI	79,32	79,32
ES410730000072	OVINA	SI	7,18	7,18
			86,50	86,50

Superficie determinada para Cálculo Carga Ganadera Mínima: 241,94 ha

Superficie determinada para Cálculo Carga Ganadera Máxima: 241,94 ha

Carga Ganadera Mínima Expediente: 0,36 ugm/ha

Carga Ganadera Máxima Expediente: 0,36 ugm/ha

**Recintos Determinados para el Cálculo de Garga Ganadera Mínima**

REF.	REFERENCIA SIGPAC	CULTIVO	DESCRIPCIÓN CULTIVO	S/R	SUP. RESUELTA (ha)
1700000005504086	41-073-002-00004-00003	62000	PASTOS PERMANENTES DE 5 O MAS AÑOS-SIN VARIEDAD	S	7,35
1700000005504087	41-073-002-00004-00013	62000	PASTOS PERMANENTES DE 5 O MAS AÑOS-SIN VARIEDAD	S	1,10
1700000005504088	41-073-002-00005-00003	62000	PASTOS PERMANENTES DE 5 O MAS AÑOS-SIN VARIEDAD	S	3,81
1700000005504089	41-073-002-00004-00006	62000	PASTOS PERMANENTES DE 5 O MAS AÑOS-SIN VARIEDAD	S	3,09
1700000005504090	41-073-002-00004-00007	62000	PASTOS PERMANENTES DE 5 O MAS AÑOS-SIN VARIEDAD	S	205,45
1700000005504091	41-073-002-00005-00006	62000	PASTOS PERMANENTES DE 5 O MAS AÑOS-SIN VARIEDAD	S	21,14

**Recintos Determinados para el Cálculo de Garga Ganadera Máxima**

REF.	REFERENCIA SIGPAC	CULTIVO	DESCRIPCIÓN CULTIVO	S/R	SUP. RESUELTA (ha)
1700000005504086	41-073-002-00004-00003	62000	PASTOS PERMANENTES DE 5 O MAS AÑOS-SIN VARIEDAD	S	7,35
1700000005504087	41-073-002-00004-00013	62000	PASTOS PERMANENTES DE 5 O MAS AÑOS-SIN VARIEDAD	S	1,10
1700000005504088	41-073-002-00005-00003	62000	PASTOS PERMANENTES DE 5 O MAS AÑOS-SIN VARIEDAD	S	3,81
1700000005504089	41-073-002-00004-00006	62000	PASTOS PERMANENTES DE 5 O MAS AÑOS-SIN VARIEDAD	S	3,09
1700000005504090	41-073-002-00004-00007	62000	PASTOS PERMANENTES DE 5 O MAS AÑOS-SIN VARIEDAD	S	205,45
1700000005504091	41-073-002-00005-00006	62000	PASTOS PERMANENTES DE 5 O MAS AÑOS-SIN VARIEDAD	S	21,14

(1) Superficie declarada admisible ajustada con la superficie comprometida.  
(2) Factor de penalización valorando el alcance para el tipo de compromiso.Puede verificar la integridad de una copia de este documento mediante la lectura del código QR adjunto o mediante el acceso a la dirección <https://ws050.juntadeandalucia.es/verificarFirma> indicando el código de VERIFICACIÓN

FIRMADO POR

RAQUEL MARIA ESPIN CRESPO

18/12/2024

VERIFICACIÓN

Pk2jmUCNT2ZVULXR6LZ4ED5BQV9F2A

PÁG. 811/2017



**APELLIDOS Y NOMBRE / RAZÓN SOCIAL**

FITOSANITARIOS OLIVARES S.L.

**NIF**

\*\*\*2243\*

**EXPEDIENTE**

1170782

**ANUALIDAD DE PAGO**

1ª

**IMPORTES POR ANUALIDAD**

	2023	2024	2025	2026	2027
<b>IMPORTE MÁXIMO SUBVENCIONABLE</b>	2.666,20 €	2.666,20 €	2.666,20 €	2.666,20 €	2.666,20 €
<b>IMPORTE MEDIO DE TRANSFERENCIA (€/ha)</b>	269,59 €	269,59 €	269,59 €	269,59 €	269,59 €

**RESUMEN DE UNIDADES**

Cód	GRUPO DE PAGO	Sup. Dec. Admisible (ha)	Sup. Comprometida (ha)	Sup. ajustada compromiso (1) (ha)	% sobredec.	Sup. Resuelta (ha)	Importe Declarado	Importe Topado	Importe Resuelto	Importe tras sobredec.
427	ARROZ	5,00		5,00	0,00	5,00	2.666,20	2.666,20	2.666,20	2.666,20
434	HERBÁCEOS NO ELEGIBLES	4,89		4,89	0,00	4,89	0,00	0,00	0,00	0,00
<b>TOTAL</b>		9,89	9,89	9,89		9,89	2.666,20	2.666,20	2.666,20	2.666,20

**APLICACIÓN DE REDUCCIONES Y PENALIZACIONES**

GRUPO DE PAGO	Importe Calculado	Importe prereduc.	Criterios de subvencionabilidad y compromisos	Presentación tardía	Omisión declaración	Condicionalidad	IMPORTE (Euros)
							RESUELTO
ARROZ	2.666,20	2.666,20	0,00	0,00	0,00	0,00	2.666,20
HERBÁCEOS NO ELEGIBLES	0,00	0,00	0,00	0,00	0,00	0,00	0,00
<b>TOTAL</b>	2.666,20	2.666,20					2.666,20

**RESUMEN DE PAGOS**

	RESUELTO	FEADER	MAPA	CAPADR
ARROZ - Pago realizado	2.666,20 €	2.266,27 €	261,55 €	138,38 €

**RECINTOS RESUELTOS**

REF.	REFERENCIA SIGPAC	CULTIVO DESCRIPCIÓN CULTIVO	S/R G.PAGO	PEND. MEDIA (%)	SUP. DEC. ADMISIBLE (ha)	SUP. COMPROM. (ha)	SUP. AJUSTADA COMPROM. (1) (ha)	SUP. CONV. SIGPAC (ha)	SUP. CERTIF. (ha)	SUP. CAMPO (ha)	SUP. CAMPO DETER. CULT. DECLARADO (ha)	SUP. DEC. REDUCIDA (ha)	SUP. RESUELTA (ha)
1700000006683143	41-012-038-00079-002	80307 ARROZ-HISPAGRAN	R 427	0,60	5,00	5,00	5,00		5,00			5,00	5,00
1700000006683142	41-012-038-00078-001	20000 BARBECHO TRADICIONAL-SIN VARIEDAD	R 434	0,70	4,89	4,89	4,89		4,89			4,89	4,89

(1) Superficie declarada admisible ajustada con la superficie comprometida.  
(2) Factor de penalización valorando el alcance para el tipo de compromiso.

Puede verificar la integridad de una copia de este documento mediante la lectura del código QR adjunto o mediante el acceso a la dirección <https://ws050.juntadeandalucia.es/verificarFirma> indicando el código de VERIFICACIÓN

FIRMADO POR

RAQUEL MARIA ESPIN CRESPO

18/12/2024

VERIFICACIÓN

Pk2jmUCNT2ZVULXR6LZ4ED5BQV9F2A

PÁG. 812/2017





**APELLIDOS Y NOMBRE / RAZÓN SOCIAL**

FOLONGA Y CANTALEJOS, S.L.

**NIF**

\*\*\*0745\*

**EXPEDIENTE**

1270907

**ANUALIDAD DE PAGO**

1ª

**IMPORTE POR ANUALIDAD**

	2023	2024	2025	2026	2027
<b>IMPORTE MÁXIMO SUBVENCIONABLE</b>	21.739,01 €	21.739,01 €	21.739,01 €	21.739,01 €	21.739,01 €
<b>IMPORTE MEDIO DE TRANSFERENCIA (€/ha)</b>	183,90 €	183,90 €	183,90 €	183,90 €	183,90 €

**RESUMEN DE UNIDADES**

Cód	GRUPO DE PAGO	Sup. Dec. Admisible (ha)	Sup. Comprometida (ha)	Sup. ajustada compromiso (1) (ha)	% sobredec.	Sup. Resuelta (ha)	Importe Declarado	Importe Topado	Importe Resuelto	Importe tras sobredec.
426	HERBÁCEOS	78,21		78,21	0,00	78,21	11.823,01	11.823,01	11.823,01	11.823,01
429	OLIVAR	72,60		40,00	0,00	40,00	9.916,00	9.916,00	9.916,00	9.916,00
<b>TOTAL</b>		150,81	118,21	118,21		118,21	21.739,01	21.739,01	21.739,01	21.739,01

**APLICACIÓN DE REDUCCIONES Y PENALIZACIONES**

GRUPO DE PAGO	Importe Calculado	Importe prereduc.	Criterios de subvencionabilidad y compromisos	Presentación tardía	Omisión declaración	Condicionidad	IMPORTE (Euros) RESUELTO
HERBÁCEOS	11.823,01	11.823,01	0,00	0,00	0,00	0,00	11.823,01
OLIVAR	9.916,00	9.916,00	0,00	0,00	0,00	0,00	9.916,00
<b>TOTAL</b>	21.739,01	21.739,01					21.739,01

**RESUMEN DE PAGOS**

	RESUELTO	FEADER	MAPA	CAPADR
HERBÁCEOS - Pago realizado	11.823,01 €	10.049,56 €	1.159,84 €	613,61 €
OLIVAR - Pago realizado	9.916,00 €	8.428,60 €	972,76 €	514,64 €
<b>TOTAL</b>	21.739,01 €	18.478,16 €	2.132,60 €	1.128,25 €

**RECINTOS RESUELTOS**

REF.	REFERENCIA SIGPAC	CULTIVO DESCRIPCIÓN CULTIVO	S/R G.PAGO	PEND. MEDIA (%)	SUP. DEC. ADMISIBLE (ha)	SUP. COMPROM. (ha)	SUP. AJUSTADA COMPROM. (1) (ha)	SUP. CONV. SIGPAC (ha)	SUP. CERTIF. (ha)	SUP. CAMPO (ha)	SUP. CAMPO DET. CULT. (ha)	SUP. DEC. REDUCIDA (ha)	SUP. RESUELTA (ha)
6849240	41-001-004-00289-001	8000 AVENA-SIN VARIEDAD	S	426	2,30	1,92	1,92	1,92	1,92			1,92	1,92
6849241	41-039-041-00057-001	13010 TRITICALE-BONDADOSO	S	426	7,20	15,18	15,18	15,18	15,18			15,18	15,18
6849242	41-039-041-00083-002	1037 TRIGO BLANDO-ARTUR NICK	S	426	1,00	5,23	5,23	5,23	5,23			5,23	5,23
6849243	41-039-041-00083-001	1037 TRIGO BLANDO-ARTUR NICK	S	426	0,90	34,19	34,19	34,19	34,19			34,19	34,19
1700000005565200	41-039-040-00034-004	33244 GIRASOL-SY ARPEGIO	S	426	7,70	10,76	10,76	10,76	10,76			10,76	10,76
1700000005565206	41-039-040-00034-002	33244 GIRASOL-SY ARPEGIO	S	426	7,60	10,93	10,93	10,93	10,93			10,93	10,93
-717699	41-068-113-00002-002	101138 OLIVAR-HOJIBLANCA	S	429	25,50	6,39	6,39	6,39	6,39			6,39	6,39
6849213	41-039-039-00026-002	101003 OLIVAR-ARBEQUINA	S	429	4,20	11,97	11,97	11,97	11,97			11,97	11,97
6849214	41-039-039-00026-003	101003 OLIVAR-ARBEQUINA	S	429	3,30	0,15	0,15	0,15	0,15			0,15	0,15
6849221	41-039-039-00031-003	101003 OLIVAR-ARBEQUINA	S	429	2,40	2,02	2,02	2,02	2,02			2,02	2,02
6849222	41-039-039-00031-004	101003 OLIVAR-ARBEQUINA	S	429	6,50	0,57	0,57	0,57	0,57			0,57	0,57
1700000005565212	41-068-037-09004-011	101138 OLIVAR-HOJIBLANCA	S	429	9,70	1,11	1,11	1,11	1,11			1,11	1,11
1700000005565222	41-068-037-09004-002	101138 OLIVAR-HOJIBLANCA	S	429	20,10	1,13	1,13	1,13	1,13			1,13	1,13
1700000005565223	41-068-113-00002-002	101138 OLIVAR-HOJIBLANCA	S	429	25,50	49,26	49,26	49,26	49,26			49,26	49,26

**INCIDENCIAS****INCIDENCIA DESCRIPCIÓN**

- 452 Actividad agraria declarada en un recinto no compatible con el uso PA, PR o PS asignado en SIGPAC para ese recinto.  
Ref:1700000005565211 Recinto:41-068-113-00002-00001 Cultivo:62000 PASTOS PERMANENTES DE 5 O MAS AÑOS-SIN VARIEDAD Secano USO ASIGNADO EN SIGPAC:PR
- 100411 Recinto no admisible por no estar asociado en SIGGAN a una explotación ganadera ( Artículo 10 de la Orden de 28 de marzo de 2023 ).  
Ref:1700000005565211 Recinto:41-068-113-00002-00001 Cultivo:62000 PASTOS PERMANENTES DE 5 O MAS AÑOS-SIN VARIEDAD Secano
- 100424 Solicita recinto que no está comprometido para la operación.  
Ref:1700000005565211 Recinto:41-068-113-00002-00001 Cultivo:62000 PASTOS PERMANENTES DE 5 O MAS AÑOS-SIN VARIEDAD Secano

(1) Superficie declarada admisible ajustada con la superficie comprometida.  
(2) Factor de penalización valorando el alcance para el tipo de compromiso.

Puede verificar la integridad de una copia de este documento mediante la lectura del código QR adjunto o mediante el acceso a la dirección <https://ws050.juntadeandalucia.es/verificarFirma> indicando el código de VERIFICACIÓN

FIRMADO POR

RAQUEL MARIA ESPIN CRESPO

18/12/2024

VERIFICACIÓN

Pk2jmUCNT2ZVULXR6LZ4ED5BQV9F2A

PÁG. 813/2017



**APELLIDOS Y NOMBRE / RAZÓN SOCIAL**

FORIMPROFIT,S.L.

NIF  
\*\*\*\*8609\*EXPEDIENTE  
1017571ANUALIDAD  
DE PAGO  
1ª**IMPORTE POR ANUALIDAD**

	2023	2024	2025	2026	2027
IMPORTE MÁXIMO SUBVENCIONABLE	7.431,89 €	7.431,89 €	7.431,89 €	7.431,89 €	7.431,89 €
IMPORTE MEDIO DE TRANSFERENCIA (€/ha)	222,38 €	222,38 €	222,38 €	222,38 €	222,38 €

**RESUMEN DE UNIDADES**

Cód	GRUPO DE PAGO	Sup. Dec. Admisible (ha)	Sup. Comprometida (ha)	Sup. ajustada compromiso (1) (ha)	% sobredec.	Sup. Resuelta (ha)	Importe Declarado	Importe Topado	Importe Resuelto	Importe tras sobredec.
426	HERBÁCEOS	8,15		8,15	0,00	8,15	1.232,04	1.232,04	1.232,04	1.232,04
429	OLIVAR	23,23		23,23	0,00	23,23	5.758,72	5.758,72	5.758,72	5.758,72
432	FRUTALES SECANO	2,04		2,04	0,00	2,04	441,13	441,13	441,13	441,13
<b>TOTAL</b>		<b>33,42</b>	<b>33,42</b>	<b>33,42</b>		<b>33,42</b>	<b>7.431,89</b>	<b>7.431,89</b>	<b>7.431,89</b>	<b>7.431,89</b>

**APLICACIÓN DE REDUCCIONES Y PENALIZACIONES**

GRUPO DE PAGO	Importe Calculado	Importe prereduc.	Criterios de subvencionabilidad y compromisos	Presentación tardía	Omisión declaración	Condicionidad	IMPORTE (Euros) RESUELTO
FRUTALES SECANO	441,13	441,13	0,00	0,00	0,00	0,00	441,13
HERBÁCEOS	1.232,04	1.232,04	0,00	0,00	0,00	0,00	1.232,04
OLIVAR	5.758,72	5.758,72	0,00	0,00	0,00	0,00	5.758,72
<b>TOTAL</b>	<b>7.431,89</b>	<b>7.431,89</b>					<b>7.431,89</b>

**RESUMEN DE PAGOS**

	RESUELTO	FEADER	MAPA	CAPADR
FRUTALES SECANO - Pago realizado	441,13 €	374,96 €	43,27 €	22,90 €
HERBÁCEOS - Pago realizado	1.232,04 €	1.047,23 €	120,86 €	63,95 €
OLIVAR - Pago realizado	5.758,72 €	4.894,91 €	564,93 €	298,88 €
<b>TOTAL</b>	<b>7.431,89 €</b>	<b>6.317,10 €</b>	<b>729,06 €</b>	<b>385,73 €</b>

**RECINTOS RESUELTOS**

REF.	REFERENCIA SIGPAC	CULTIVO	DESCRIPCIÓN CULTIVO	S/R G.PAGO	PEND. MEDIA (%)	SUP. DFC. ADMISIBLE (ha)	SUP. COMPROM. (ha)	SUP. AJUSTADA COMPROM. (1) (ha)	SUP. CONV. SIGPAC (ha)	SUP. CERTIF. (ha)	SUP. CAMPO (ha)	SUP. CAMPO DETER. CULT. DECLARADO (ha)	SUP. DEC. REDUCIDA (ha)	SUP. RESUELTA (ha)
-22682	41-032-011-00060-005	8000	AVENA-SIN VARIEDAD	S 426	7,00	2,37	2,37	2,37	2,37	2,37			2,37	2,37
1700000006967871	41-032-011-00060-005	8000	AVENA-SIN VARIEDAD	S 426	7,00	3,36	3,36	3,36	3,36	3,36			3,36	3,36
1700000006967872	41-032-020-00020-006	8000	AVENA-SIN VARIEDAD	R 426	10,00	0,63	0,63	0,63	0,63	0,63			0,63	0,63
1700000006967873	41-032-011-00065-007	8000	AVENA-SIN VARIEDAD	S 426	6,60	1,79	1,79	1,79	1,79	1,79			1,79	1,79
-22382	41-032-018-00024-009	101007	OLIVAR-MANZANILLA	S 429	22,00	2,48	2,48	2,48	2,48	2,48			2,48	2,48
1700000006967863	41-032-011-00060-001	101007	OLIVAR-MANZANILLA	S 429	19,70	14,30	14,30	14,30	14,30	14,30			14,30	14,30
1700000006967878	41-032-018-00024-002	101007	OLIVAR-MANZANILLA	S 429	15,20	4,76	4,76	4,76	4,76	4,76			4,76	4,76
1700000006967879	41-032-018-00024-008	101007	OLIVAR-MANZANILLA	S 429	14,80	1,69	1,69	1,69	1,69	1,69			1,69	1,69
1700000006967875	41-032-011-00060-008	112165	NOGALES-MJR 17	S 432	7,80	2,04	2,04	2,04	2,04	2,04			2,04	2,04

**INCIDENCIAS****INCIDENCIA DESCRIPCIÓN**

- 100402 Recinto solicitado no forma parte de ningún organismo de control autorizado para la producción ecológica en Andalucía o fecha de inscripción posterior al plazo establecido ( Anexo I. Criterios de Subvencionabilidad. Orden 28 de marzo de 2023 ).  
Ref:1700000006967874 Recinto:41-032-011-00060-00011 Cultivo:102000 VIÑEDO VINIFICACIÓN-SIN VARIEDAD Secano
- 100424 Solicita recinto que no está comprometido para la operación.  
Ref:1700000006967874 Recinto:41-032-011-00060-00011 Cultivo:102000 VIÑEDO VINIFICACIÓN-SIN VARIEDAD Secano

(1) Superficie declarada admisible ajustada con la superficie comprometida.  
(2) Factor de penalización valorando el alcance para el tipo de compromiso.

Puede verificar la integridad de una copia de este documento mediante la lectura del código QR adjunto o mediante el acceso a la dirección <https://ws050.juntadeandalucia.es/verificarFirma> indicando el código de VERIFICACIÓN

FIRMADO POR

RAQUEL MARIA ESPIN CRESPO

18/12/2024

VERIFICACIÓN

Pk2jmUCNT2ZVULXR6LZ4ED5BQV9F2A

PÁG. 814/2017



**APELLIDOS Y NOMBRE / RAZÓN SOCIAL**

FRANCO ESCRIBANO MARIA PILAR

**NIF**

\*\*\*4701\*

**EXPEDIENTE**

1197270

**ANUALIDAD DE PAGO**

1ª

**IMPORTES POR ANUALIDAD**

	2023	2024	2025	2026	2027
IMPORTE MÁXIMO SUBVENCIONABLE	4.965,44 €	4.965,44 €	4.965,44 €	4.965,44 €	4.965,44 €
IMPORTE MEDIO DE TRANSFERENCIA (€/ha)	247,90 €	247,90 €	247,90 €	247,90 €	247,90 €

**RESUMEN DE UNIDADES**

Cód	GRUPO DE PAGO	Sup. Dec. Admisible (ha)	Sup. Comprometida (ha)	Sup. ajustada compromiso (1) (ha)	% sobredec.	Sup. Resuelta (ha)	Importe Declarado	Importe Topado	Importe Resuelto	Importe tras sobredec.
429	OLIVAR	20,03		20,03	0,00	20,03	4.965,44	4.965,44	4.965,44	4.965,44
<b>TOTAL</b>		20,03	20,03	20,03		20,03	4.965,44	4.965,44	4.965,44	4.965,44

**APLICACIÓN DE REDUCCIONES Y PENALIZACIONES**

GRUPO DE PAGO	Importe Calculado	Importe prereduc.	Criterios de subvencionabilidad y compromisos	Presentación tardía	Omisión declaración	Condicionalidad	IMPORTE (Euros) RESUELTO
OLIVAR	4.965,44	4.965,44	0,00	0,00	0,00	0,00	4.965,44
<b>TOTAL</b>	4.965,44	4.965,44					4.965,44

**RESUMEN DE PAGOS****IMPORTE ( Euros )**

	RESUELTO	FEADER	MAPA	CAPADR
OLIVAR - Pago realizado	4.965,44 €	4.220,62 €	487,11 €	257,71 €

**RECINTOS RESUELTOS**

REF.	REFERENCIA SIGPAC	CULTIVO	DESCRIPCIÓN CULTIVO	S/R G.PAGO	PEND. MEDIA (%)	SUP. DEC. ADMISIBLE (ha)	SUP. COMPROM. (ha)	SUP. AJUSTADA COMPROM. (1) (ha)	SUP. CONY. SIGPAC (ha)	SUP. CERTIE (ha)	SUP. CAMPO (ha)	SUP. CAMPO DETER. CULT. DECLARADO (ha)	SUP. DEC. REDUCIDA (ha)	SUP. RESUELTA (ha)
1700000006357912	41-032-001-00016-001	101268	OLIVAR-PICO LIMON	S 429	41,50	14,49	14,49	14,49		14,49			14,49	14,49
1700000006357913	41-032-001-00043-001	101268	OLIVAR-PICO LIMON	S 429	37,90	0,06	0,06	0,06		0,06			0,06	0,06
1700000006357914	41-032-001-00044-007	101268	OLIVAR-PICO LIMON	S 429	42,60	0,07	0,07	0,07		0,07			0,07	0,07
1700000006357915	41-032-001-00115-001	101268	OLIVAR-PICO LIMON	S 429	37,80	2,36	2,36	2,36		2,36			2,36	2,36
1700000006357919	41-032-001-00064-001	101268	OLIVAR-PICO LIMON	S 429	9,60	0,78	0,78	0,78		0,78			0,78	0,78
1700000006357920	41-032-001-00065-002	101268	OLIVAR-PICO LIMON	S 429	28,90	2,27	2,27	2,27		2,27			2,27	2,27

(1) Superficie declarada admisible ajustada con la superficie comprometida.  
(2) Factor de penalización valorando el alcance para el tipo de compromiso.Puede verificar la integridad de una copia de este documento mediante la lectura del código QR adjunto o mediante el acceso a la dirección <https://ws050.juntadeandalucia.es/verificarFirma> indicando el código de VERIFICACIÓN

FIRMADO POR

RAQUEL MARIA ESPIN CRESPO

18/12/2024

VERIFICACIÓN

Pk2jmUCNT2ZVULXR6LZ4ED5BQV9F2A

PÁG. 815/2017



**APELLIDOS Y NOMBRE / RAZÓN SOCIAL**

FRANCO FRANCO FEDERICO

**NIF**

\*\*\*3917\*

**EXPEDIENTE**

1110174

**ANUALIDAD DE PAGO**

1ª

**IMPORTES POR ANUALIDAD**

	2023	2024	2025	2026	2027
IMPORTE MÁXIMO SUBVENCIONABLE	1.060,07 €	1.060,07 €	1.060,07 €	1.060,07 €	1.060,07 €
IMPORTE MEDIO DE TRANSFERENCIA (€/ha)	253,00 €	253,00 €	253,00 €	253,00 €	253,00 €

**RESUMEN DE UNIDADES**

Cód	GRUPO DE PAGO	Sup. Dec. Admisible (ha)	Sup. Comprometida (ha)	Sup. ajustada compromiso (1) (ha)	% sobredec.	Sup. Resuelta (ha)	Importe Declarado	Importe Topado	Importe Resuelto	Importe tras sobredec.
430	HORTÍCOLAS	4,19		4,19	0,00	4,19	1.060,07	1.060,07	1.060,07	1.060,07
<b>TOTAL</b>		4,19	4,19	4,19		4,19	1.060,07	1.060,07	1.060,07	1.060,07

**APLICACIÓN DE REDUCCIONES Y PENALIZACIONES**

GRUPO DE PAGO	Importe Calculado	Importe prereduc.	Criterios de subvencionabilidad y compromisos	Presentación tardía	Omisión declaración	Condicionalidad	IMPORTE (Euros) RESUELTO
HORTÍCOLAS	1.060,07	1.060,07	0,00	0,00	0,00	0,00	1.060,07
<b>TOTAL</b>	1.060,07	1.060,07					1.060,07

**RESUMEN DE PAGOS****IMPORTE ( Euros )**

	RESUELTO	FEADER	MAPA	CAPADR
HORTÍCOLAS - Pago realizado	1.060,07 €	901,06 €	103,99 €	55,02 €

**RECINTOS RESUELTOS**

REF.	REFERENCIA SIGPAC	CULTIVO	DESCRIPCIÓN CULTIVO	S/R G.PAGO	PEND. MEDIA (%)	SUP. DEC. ADMISIBLE (ha)	SUP. COMPROM. (ha)	SUP. AJUSTADA COMPR.(1) (ha)	SUP. CONV. SIGPAC (ha)	SUP. CERTIE (ha)	SUP. CAMPO (ha)	SUP. CAMPO DETER. CULT. DECLARADO (ha)	SUP. DEC. REDUCIDA (ha)	SUP. RESUELTA (ha)
1700000006022506	41-052-002-00011-002	279000	ESPÁRRAGOS-SIN VARIEDAD	R 430	0,90	1,59	1,59	1,59	1,59	1,59			1,59	1,59
1700000006022509	41-052-002-00127-008	279000	ESPÁRRAGOS-SIN VARIEDAD	S 430	1,70	1,20	1,20	1,20	1,20	1,20			1,20	1,20
1700000006022520	41-052-002-00127-007	279000	ESPÁRRAGOS-SIN VARIEDAD	S 430	0,60	1,40	1,40	1,40	1,40	1,40			1,40	1,40

(1) Superficie declarada admisible ajustada con la superficie comprometida.  
(2) Factor de penalización valorando el alcance para el tipo de compromiso.Puede verificar la integridad de una copia de este documento mediante la lectura del código QR adjunto o mediante el acceso a la dirección <https://ws050.juntadeandalucia.es/verificarFirma> indicando el código de VERIFICACIÓN

FIRMADO POR

RAQUEL MARIA ESPIN CRESPO

18/12/2024

VERIFICACIÓN

Pk2jmUCNT2ZVULXR6LZ4ED5BQV9F2A

PÁG. 816/2017



**APELLIDOS Y NOMBRE / RAZÓN SOCIAL**

FRANCO LOPEZ DOLORES

**NIF**

\*\*\*\*1958\*

**EXPEDIENTE**

1198568

**ANUALIDAD DE PAGO**

1ª

**IMPORTES POR ANUALIDAD**

	2023	2024	2025	2026	2027
IMPORTE MÁXIMO SUBVENCIONABLE	534,98 €	534,98 €	534,98 €	534,98 €	534,98 €
IMPORTE MEDIO DE TRANSFERENCIA (€/ha)	349,66 €	349,66 €	349,66 €	349,66 €	349,66 €

**RESUMEN DE UNIDADES**

Cód	GRUPO DE PAGO	Sup. Dec. Admisible (ha)	Sup. Comprometida (ha)	Sup. ajustada compromiso (1) (ha)	% sobredec.	Sup. Resuelta (ha)	Importe Declarado	Importe Topado	Importe Resuelto	Importe tras sobredec.
433	FRUTALES REGADÍO	1,53		1,53	0,00	1,53	534,98	534,98	534,98	534,98
<b>TOTAL</b>		1,53	1,53	1,53		1,53	534,98	534,98	534,98	534,98

**APLICACIÓN DE REDUCCIONES Y PENALIZACIONES**

GRUPO DE PAGO	Importe Calculado	Importe prereduc.	Criterios de subvencionabilidad y compromisos	Presentación tardía	Omisión declaración	Condicionalidad	IMPORTE (Euros) RESUELTO
FRUTALES REGADÍO	534,98	534,98	0,00	0,00	0,00	0,00	534,98
<b>TOTAL</b>	534,98	534,98					534,98

**RESUMEN DE PAGOS**

	IMPORTE ( Euros )			
	RESUELTO	FEADER	MAPA	CAPADR
FRUTALES REGADÍO - Pago realizado	534,98 €	454,73 €	52,48 €	27,77 €

**RECINTOS RESUELTOS**

REF.	REFERENCIA SIGPAC	CULTIVO	DESCRIPCIÓN CULTIVO	S/R G.PAGO	PEND. MEDIA (%)	SUP. DEC. ADMISIBLE (ha)	SUP. COMPROM. (ha)	SUP. AJUSTADA COMPR.(1) (ha)	SUP. CONY. SIGPAC (ha)	SUP. CERTIE (ha)	SUP. CAMPO (ha)	SUP. CAMPO DETER. CULT. DECLARADO (ha)	SUP. DEC. REDUCIDA (ha)	SUP. RESUELTA (ha)
1700000005223121	41-102-001-00158-039	206004	NARANJO-NAVELINA	R	433	7,30	0,46	0,46	0,46	0,46			0,46	0,46
1700000005223122	41-102-001-00193-035	206004	NARANJO-NAVELINA	R	433	2,90	1,07	1,07	1,07	1,07			1,07	1,07

**INCIDENCIAS****INCIDENCIA DESCRIPCIÓN**

100424 Solicita recinto que no está comprometido para la operación.

Ref:1700000005223120 Recinto:41-102-001-00193-00004 Cultivo:101130 OLIVAR-GORDAL SEVILLANA Regadio

(1) Superficie declarada admisible ajustada con la superficie comprometida.  
(2) Factor de penalización valorando el alcance para el tipo de compromiso.Puede verificar la integridad de una copia de este documento mediante la lectura del código QR adjunto o mediante el acceso a la dirección <https://ws050.juntadeandalucia.es/verificarFirma> indicando el código de VERIFICACIÓN

FIRMADO POR

RAQUEL MARIA ESPIN CRESPO

18/12/2024

VERIFICACIÓN

Pk2jmUCNT2ZVULXR6LZ4ED5BQV9F2A

PÁG. 817/2017



**APELLIDOS Y NOMBRE / RAZÓN SOCIAL**

FRISOL SC

NIF  
\*\*\*3429\*EXPEDIENTE  
1130691ANUALIDAD  
DE PAGO  
1ª**IMPORTES POR ANUALIDAD**

	2023	2024	2025	2026	2027
IMPORTE MÁXIMO SUBVENCIONABLE	2.552,52 €	2.552,52 €	2.552,52 €	2.552,52 €	2.552,52 €
IMPORTE MEDIO DE TRANSFERENCIA (€/ha)	349,66 €	349,66 €	349,66 €	349,66 €	349,66 €

**RESUMEN DE UNIDADES**

Cód	GRUPO DE PAGO	Sup. Dec. Admisible (ha)	Sup. Comprometida (ha)	Sup. ajustada compromiso (1) (ha)	% sobredec.	Sup. Resuelta (ha)	Importe Declarado	Importe Topado	Importe Resuelto	Importe tras sobredec.
433	FRUTALES REGADÍO	7,34		7,30	0,00	7,30	2.552,52	2.552,52	2.552,52	2.552,52
<b>TOTAL</b>		7,34	7,30	7,30		7,30	2.552,52	2.552,52	2.552,52	2.552,52

**APLICACIÓN DE REDUCCIONES Y PENALIZACIONES**

GRUPO DE PAGO	Importe Calculado	Importe prereduc.	Criterios de subvencionabilidad y compromisos	Presentación tardía	Omisión declaración	Condicionalidad	IMPORTE (Euros) RESUELTO
FRUTALES REGADÍO	2.552,52	2.552,52	0,00	0,00	0,00	0,00	2.552,52
<b>TOTAL</b>	2.552,52	2.552,52					2.552,52

**RESUMEN DE PAGOS****IMPORTE ( Euros )**

	RESUELTO	FEADER	MAPA	CAPADR
FRUTALES REGADÍO - Pago realizado	2.552,52 €	2.169,64 €	250,40 €	132,48 €

**RECINTOS RESUELTOS**

REF.	REFERENCIA SIGPAC	CULTIVO DESCRIPCIÓN CULTIVO	S/R G.PAGO	PEND. MEDIA (%)	SUP. DEC. ADMISIBLE (ha)	SUP. COMPROM. (ha)	SUP. AJUSTADA COMPROM. (1) (ha)	SUP. CONY. SIGPAC (ha)	SUP. CERTIE (ha)	SUP. CAMPO (ha)	SUP. CAMPO DETER. CULT. DECLARADO (ha)	SUP. DEC. REDUCIDA (ha)	SUP. RESUELTA (ha)
-1360707	41-900-006-00006-001	206004 NARANJO-NAVELINA	R 433	0,90	0,22	0,22	0,22	0,22	0,22			0,22	0,22
170000006033443	41-900-006-00003-005	206004 NARANJO-NAVELINA	R 433	1,80	0,15	0,15	0,15	0,15	0,15			0,15	0,15
170000006033444	41-900-006-00012-001	206004 NARANJO-NAVELINA	R 433	1,70	0,91	0,91	0,91	0,91	0,91			0,91	0,91
170000006033445	41-900-006-00013-001	206004 NARANJO-NAVELINA	R 433	1,90	0,94	0,94	0,94	0,94	0,94			0,94	0,94
170000006033446	41-900-006-00014-001	206004 NARANJO-NAVELINA	R 433	0,90	0,87	0,87	0,87	0,87	0,87			0,87	0,87
170000006033447	41-900-006-00015-001	206004 NARANJO-NAVELINA	R 433	1,10	0,80	0,80	0,80	0,80	0,80			0,80	0,80
170000006033448	41-900-007-00004-001	206004 NARANJO-NAVELINA	R 433	1,10	0,53	0,53	0,53	0,53	0,53			0,53	0,53
170000006033449	41-900-007-00005-001	206004 NARANJO-NAVELINA	R 433	1,00	0,40	0,40	0,40	0,40	0,40			0,40	0,40
170000006033450	41-900-007-00006-001	206004 NARANJO-NAVELINA	R 433	1,50	0,25	0,21	0,21	0,21	0,25			0,21	0,21
170000006033451	41-900-007-00002-001	206004 NARANJO-NAVELINA	R 433	1,10	0,44	0,44	0,44	0,44	0,44			0,44	0,44
170000006033452	41-900-006-00005-001	206004 NARANJO-NAVELINA	R 433	0,90	1,83	1,83	1,83	1,83	1,83			1,83	1,83

**INCIDENCIAS****INCIDENCIA DESCRIPCIÓN**

- 4272 Verifica que las líneas de declaración de las Solicitudes Únicas no tienen solapes con la capa de Retroactividad Gráfica (ambas de la misma campaña) a nivel de expediente/línea de declaración gráfica de la solicitud.  
Ref:170000006033450 Recinto:41-900-007-00006-00001 Cultivo: - Agregado de la referencia del recinto.:0 Zona de la referencia del recinto.:0 Superficie solapada.:0,04 Id. Incid.:101087708

(1) Superficie declarada admisible ajustada con la superficie comprometida.  
(2) Factor de penalización valorando el alcance para el tipo de compromiso.

Puede verificar la integridad de una copia de este documento mediante la lectura del código QR adjunto o mediante el acceso a la dirección <https://ws050.juntadeandalucia.es/verificarFirma> indicando el código de VERIFICACIÓN

FIRMADO POR

RAQUEL MARIA ESPIN CRESPO

18/12/2024

VERIFICACIÓN

Pk2jmUCNT2ZVULXR6LZ4ED5BQV9F2A

PÁG. 818/2017





<u>APELLIDOS Y NOMBRE / RAZÓN SOCIAL</u>	<u>NIF</u>	<u>EXPEDIENTE</u>	<u>ANUALIDAD DE PAGO</u>		
FRUTALES DE ALCOLEA S.L.	***7879*	1232351	1ª		
<u>IMPORTE POR ANUALIDAD</u>					
	<u>2023</u>	<u>2024</u>	<u>2025</u>	<u>2026</u>	<u>2027</u>
<b>IMPORTE MÁXIMO SUBVENCIONABLE</b>	6.524,66 €	6.524,66 €	6.524,66 €	6.524,66 €	6.524,66 €
<b>IMPORTE MEDIO DE TRANSFERENCIA (€/ha)</b>	349,66 €	349,66 €	349,66 €	349,66 €	349,66 €

<u>RESUMEN DE UNIDADES</u>		<u>Sup. Dec. Admisible (ha)</u>	<u>Sup. Comprometida (ha)</u>	<u>Sup. ajustada compromiso (1) (ha)</u>	<u>% sobredec.</u>	<u>Sup. Resuelta (ha)</u>	<u>Importe Declarado</u>	<u>Importe Topado</u>	<u>Importe Resuelto</u>	<u>Importe tras sobredec.</u>
<b>Cód</b>	<b>GRUPO DE PAGO</b>									
433	FRUTALES REGADÍO	18,77		18,66	0,00	18,66	6.524,66	6.524,66	6.524,66	6.524,66
<b>TOTAL</b>		18,77	18,66	18,66		18,66	6.524,66	6.524,66	6.524,66	6.524,66

<u>APLICACIÓN DE REDUCCIONES Y PENALIZACIONES</u>		<u>Importe Calculado</u>	<u>Importe prereduc.</u>	<u>Sup. subvencionabilidad y compromisos</u>	<u>Presentación tardía</u>	<u>Omisión declaración</u>	<u>Condicionalidad</u>	<u>IMPORTE (Euros) RESUELTO</u>
<b>GRUPO DE PAGO</b>	<b>FRUTALES REGADÍO</b>	6.524,66	6.524,66	0,00	0,00	1,00	0,00	6.459,41
<b>TOTAL</b>		6.524,66	6.524,66					6.459,41

<u>RESUMEN DE PAGOS</u>		<u>IMPORTE ( Euros )</u>			
		<u>RESUELTO</u>	<u>FEADER</u>	<u>MAPA</u>	<u>CAPADR</u>
FRUTALES REGADÍO - Pago realizado		6.459,41 €	5.490,50 €	633,67 €	335,24 €

<u>REF.</u>	<u>REFERENCIA SIGPAC</u>	<u>CULTIVO DESCRIPCIÓN CULTIVO</u>	<u>S/R G.PAGO</u>	<u>PEND. MEDIA (%)</u>	<u>SUP. DEC. ADMISIBLE (ha)</u>	<u>SUP. COMPROM. (ha)</u>	<u>SUP. AJUSTADA COMPR.(1) (ha)</u>	<u>SUP. CONY. SIGPAC (ha)</u>	<u>SUP. CERTIE (ha)</u>	<u>SUP. CAMPO (ha)</u>	<u>SUP. CAMPO DETER. CULT. DECLARADO (ha)</u>	<u>SUP. DEC. REDUCIDA (ha)</u>	<u>SUP. RESUELTA (ha)</u>
-1493461	41-006-001-00028-007	206305 NARANJO-VALENCIA DELTA	R	433	4,90	6,19	6,08	6,08	6,19			6,08	6,08
-708654	41-006-001-00018-036	206001 NARANJO-LANE LATE	R	433	5,10	3,73	3,73	3,73	3,73			3,73	3,73
1700000006820720	41-006-001-00137-001	206202 NARANJO-POWELL SUMMER NAVEL	R	433	7,30	0,16	0,16	0,16	0,16			0,16	0,16
1700000006820721	41-006-001-00138-001	206202 NARANJO-POWELL SUMMER NAVEL	R	433	8,10	1,81	1,81	1,81	1,81			1,81	1,81
1700000006820728	41-006-009-00076-001	206205 NARANJO-CHISLETT SUMMER NAVEL	R	433	3,10	0,55	0,55	0,55	0,55			0,55	0,55
1700000006820735	41-006-001-00050-002	206001 NARANJO-LANE LATE	R	433	5,20	4,43	4,43	4,43	4,43			4,43	4,43
1700000006820743	41-006-001-00146-005	206202 NARANJO-POWELL SUMMER NAVEL	R	433	3,10	0,17	0,17	0,17	0,17			0,17	0,17
1700000006820744	41-006-001-00147-001	206202 NARANJO-POWELL SUMMER NAVEL	R	433	4,70	1,73	1,73	1,73	1,73			1,73	1,73

**INCIDENCIAS****INCIDENCIA DESCRIPCIÓN**

- 256 Solicitud con recintos no declarados en campaña actual con una reducción por omisión de superficie superior al 3%  
CÓDIGO PARA EL PORCENTAJE DE REDUCCIÓN POR OMISIÓN QUE CORRESPONDE A LA SOLICITUD:1
- 4272 Verifica que las líneas de declaración de las Solicitudes Únicas no tienen solapes con la capa de Retroactividad Gráfica (ambas de la misma campaña) a nivel de expediente/línea de declaración gráfica de la solicitud.  
Ref:-1493461 Recinto:41-006-001-00028-00007 Cultivo: - Agregado de la referencia del recinto.:0 Zona de la referencia del recinto.:0 Superficie solapada.:0,11 Id. Incid.:101092093  
Ref:-438619 Recinto:41-006-001-00028-00008 Cultivo: - Agregado de la referencia del recinto.:0 Zona de la referencia del recinto.:0 Superficie solapada.:0,03 Id. Incid.:101092094
- 100400 Recinto con cultivo, variedad, régimen de explotación o uso Sigpac no compatible con la operación solicitada ( Anexo IV.I Cultivos y variedades elegibles para las Intervenciones. Orden de 28 de marzo de 2023 ).  
Ref:-438619 Recinto:41-006-001-00028-00008 Cultivo:206202 NARANJO-POWELL SUMMER NAVEL Secano Uso:CI
- 100424 Solicita recinto que no está comprometido para la operación.  
Ref:-438619 Recinto:41-006-001-00028-00008 Cultivo:206202 NARANJO-POWELL SUMMER NAVEL Secano

(1) Superficie declarada admisible ajustada con la superficie comprometida.  
(2) Factor de penalización valorando el alcance para el tipo de compromiso.

Puede verificar la integridad de una copia de este documento mediante la lectura del código QR adjunto o mediante el acceso a la dirección <https://ws050.juntadeandalucia.es/verificarFirma> indicando el código de VERIFICACIÓN

FIRMADO POR

RAQUEL MARIA ESPIN CRESPO

18/12/2024

VERIFICACIÓN

Pk2jmUCNT2ZVULXR6LZ4ED5BQV9F2A

PÁG. 819/2017



**APELLIDOS Y NOMBRE / RAZÓN SOCIAL**

FUENGINVER XXI, S.L.

**NIF**

\*\*\*\*5807\*

**EXPEDIENTE**

1207815

**ANUALIDAD DE PAGO**

1ª

**IMPORTES POR ANUALIDAD**

	<b>2023</b>	<b>2024</b>	<b>2025</b>	<b>2026</b>	<b>2027</b>
<b>IMPORTE MÁXIMO SUBVENCIONABLE</b>	21.278,25 €	21.278,25 €	21.278,25 €	21.278,25 €	21.278,25 €
<b>IMPORTE MEDIO DE TRANSFERENCIA (€/ha)</b>	121,59 €	121,59 €	121,59 €	121,59 €	121,59 €

**RESUMEN DE UNIDADES**

<b>Cód</b>	<b>GRUPO DE PAGO</b>	<b>Sup. Dec. Admisible (ha)</b>	<b>Sup. Comprometida (ha)</b>	<b>Sup. ajustada compromiso (1) (ha)</b>	<b>% sobredec.</b>	<b>Sup. Resuelta (ha)</b>	<b>Importe Declarado</b>	<b>Importe Topado</b>	<b>Importe Resuelto</b>	<b>Importe tras sobredec.</b>
426	HERBÁCEOS	159,85		100,00	0,00	100,00	15.117,00	15.117,00	15.117,00	15.117,00
428	PASTOS ASOCIADOS A GANADERÍA ECOLÓGICA	165,15		75,00	0,00	75,00	6.161,25	6.161,25	6.161,25	6.161,25
<b>TOTAL</b>		325,00	175,00	175,00		175,00	21.278,25	21.278,25	21.278,25	21.278,25

**APLICACIÓN DE REDUCCIONES Y PENALIZACIONES**

<b>GRUPO DE PAGO</b>	<b>Importe Calculado</b>	<b>Importe prereduc.</b>	<b>Criterios de subvencionabilidad y compromisos</b>	<b>Presentación tardía</b>	<b>Omisión declaración</b>	<b>Condicionidad</b>	<b>IMPORTE (Euros) RESUELTO</b>
HERBÁCEOS	15.117,00	15.117,00	0,00	0,00	0,00	0,00	15.117,00
PASTOS ASOCIADOS A GANADERÍA	6.161,25	6.161,25	0,00	0,00	0,00	0,00	6.161,25
<b>TOTAL</b>	21.278,25	21.278,25					21.278,25

**RESUMEN DE PAGOS**

	<b>IMPORTE ( Euros )</b>			
	<b>RESUELTO</b>	<b>FEADER</b>	<b>MAPA</b>	<b>CAPADR</b>
HERBÁCEOS - Pago realizado	15.117,00 €	12.849,45 €	1.482,98 €	784,57 €
PASTOS ASOCIADOS A GANADERÍA ECOLÓGICA - Pago realizado	6.161,25 €	5.237,06 €	604,42 €	319,77 €
<b>TOTAL</b>	21.278,25 €	18.086,51 €	2.087,40 €	1.104,34 €

(1) Superficie declarada admisible ajustada con la superficie comprometida.  
(2) Factor de penalización valorando el alcance para el tipo de compromiso.Puede verificar la integridad de una copia de este documento mediante la lectura del código QR adjunto o mediante el acceso a la dirección <https://ws050.juntadeandalucia.es/verificarFirma> indicando el código de VERIFICACIÓN

FIRMADO POR

RAQUEL MARIA ESPIN CRESPO

18/12/2024

VERIFICACIÓN

Pk2jmUCNT2ZVULXR6LZ4ED5BQV9F2A

PÁG. 820/2017





**RECINTOS RESUELTOS**

REF.	REFERENCIA SIGPAC	CULTIVO	DESCRIPCIÓN CULTIVO	S/R	G.PAGO	PEND. MEDIA (%)	SUP. DEC. ADMISIBLE (ha)	SUP. COMPROM. (ha)	SUP. AJUSTADA COMPR.(1) (ha)	SUP. CONV. SIGPAC (ha)	SUP. CERTIF. (ha)	SUP. CAMPO (ha)	SUP. CAMPO DECLARADO (ha)	SUP. DEC. REDUCIDA (ha)	SUP. RESUELTA (ha)
-1510535	41-065-021-00009-003	8000	AVENA-SIN VARIEDAD	S	426	17,10	24,26	24,19	24,19		24,26			24,19	24,19
-1260378	41-065-020-00002-001	41000	HABAS-SIN VARIEDAD	S	426	21,50	12,25	12,25	12,25		12,25			12,25	12,25
-987216	41-065-022-00027-002	40000	GUISANTES-SIN VARIEDAD	S	426	13,80	14,15	14,15	14,15		14,15			14,15	14,15
-986709	41-065-020-00001-002	40000	GUISANTES-SIN VARIEDAD	S	426	20,10	14,65	14,65	14,65		14,65			14,65	14,65
-701899	41-065-021-00008-002	8000	AVENA-SIN VARIEDAD	S	426	22,30	28,57	1,89	1,89		28,57			1,89	1,89
-157176	41-065-021-00009-026	8000	AVENA-SIN VARIEDAD	S	426	15,30	10,91	10,91	10,91		10,91			10,91	10,91
-157057	41-065-020-00001-005	8000	AVENA-SIN VARIEDAD	S	426	28,70	10,06	9,98	9,98		10,06			9,98	9,98
170000006021081	41-065-018-00018-001	41000	HABAS-SIN VARIEDAD	S	426	18,20	7,27	7,27	7,27		7,27			7,27	7,27
170000006021098	41-065-018-00019-004	41000	HABAS-SIN VARIEDAD	S	426	11,30	2,91	2,91	2,91		2,91			2,91	2,91
170000006021102	41-065-018-00018-009	8000	AVENA-SIN VARIEDAD	S	426	25,50	3,47	3,47	3,47		4,69			3,47	3,47
170000006021104	41-065-021-00009-019	8000	AVENA-SIN VARIEDAD	S	426	16,40	0,83	0,83	0,83		0,83			0,83	0,83
170000006021107	41-065-022-00026-001	40000	GUISANTES-SIN VARIEDAD	S	426	24,80	12,46	12,46	12,46		12,46			12,46	12,46
170000006021119	41-065-021-00009-001	8000	AVENA-SIN VARIEDAD	S	426	15,80	3,07	3,03	3,03		3,07	3,07	3,07	3,03	3,03
170000006021121	41-065-021-00014-002	8000	AVENA-SIN VARIEDAD	S	426	6,90	8,80	8,80	8,80		8,80			8,80	8,80
170000006021130	41-065-021-00015-003	8000	AVENA-SIN VARIEDAD	S	426	15,20	4,95	4,95	4,95		4,95			4,95	4,95
170000006021141	41-065-018-00019-001	41000	HABAS-SIN VARIEDAD	S	426	20,60	0,19	0,19	0,19		0,37			0,19	0,19
170000006021142	41-065-021-00011-014	41000	HABAS-SIN VARIEDAD	S	426	17,90	0,73	0,73	0,73		8,98			0,73	0,73
170000006021153	41-065-021-00014-001	8000	AVENA-SIN VARIEDAD	S	426	16,30	0,32	0,29	0,29		0,32			0,29	0,29
-1215524	41-065-021-09002-011	63000	PASTOS DE MENOS DE 5 AÑOS-SIN VARIEDAD	S	428	20,80	0,16	0,16	0,16		0,16			0,16	0,16
-1215522	41-065-021-00011-014	63000	PASTOS DE MENOS DE 5 AÑOS-SIN VARIEDAD	S	428	17,90	6,77	6,63	6,63		8,98			6,63	6,63
-1215521	41-065-018-00019-001	20000	BARBECHO TRADICIONAL-SIN VARIEDAD	S	428	20,60	0,18	0,18	0,18		0,19			0,18	0,18
-880790	41-065-021-00009-041	62000	PASTOS PERMANENTES DE 5 O MAS AÑOS-SIN VARIEDAD	S	428	24,90	0,11	0,11	0,11		0,11			0,11	0,11
-880789	41-065-021-00009-040	62000	PASTOS PERMANENTES DE 5 O MAS AÑOS-SIN VARIEDAD	S	428	34,50	0,17	0,17	0,17		0,22			0,17	0,17
-880784	41-065-021-00008-012	62000	PASTOS PERMANENTES DE 5 O MAS AÑOS-SIN VARIEDAD	S	428	33,30	0,15	0,15	0,15		0,18			0,15	0,15
-701926	41-065-021-00008-002	63000	PASTOS DE MENOS DE 5 AÑOS-SIN VARIEDAD	S	428	22,30	1,89	0,52	0,52		1,86			0,52	0,52
-701925	41-065-021-00008-002	63000	PASTOS DE MENOS DE 5 AÑOS-SIN VARIEDAD	S	428	22,30	1,07	0,30	0,30		1,07			0,30	0,30
-701924	41-065-021-00008-002	63000	PASTOS DE MENOS DE 5 AÑOS-SIN VARIEDAD	S	428	22,30	2,21	0,62	0,62		2,21			0,62	0,62
-701912	41-065-021-00008-002	63000	PASTOS DE MENOS DE 5 AÑOS-SIN VARIEDAD	S	428	22,30	0,84	0,24	0,24		0,86			0,24	0,24
-701909	41-065-021-00008-002	63000	PASTOS DE MENOS DE 5 AÑOS-SIN VARIEDAD	S	428	22,30	0,74	0,21	0,21		0,75			0,21	0,21
-545566	41-065-021-00009-039	62000	PASTOS PERMANENTES DE 5 O MAS AÑOS-SIN VARIEDAD	S	428	18,10	0,33	0,33	0,33		0,33			0,33	0,33
-545565	41-065-021-00009-038	62000	PASTOS PERMANENTES DE 5 O MAS AÑOS-SIN VARIEDAD	S	428	27,20	2,36	2,36	2,36		2,78			2,36	2,36
-545564	41-065-021-00009-037	62000	PASTOS PERMANENTES DE 5 O MAS AÑOS-SIN VARIEDAD	S	428	29,50	0,50	0,50	0,50		0,50			0,50	0,50
-545562	41-065-021-00009-035	62000	PASTOS PERMANENTES DE 5 O MAS AÑOS-SIN VARIEDAD	S	428	17,80	0,67	0,67	0,67		0,67			0,67	0,67
-545561	41-065-021-00009-034	62000	PASTOS PERMANENTES DE 5 O MAS AÑOS-SIN VARIEDAD	S	428	29,60	2,73	2,73	2,73		2,73			2,73	2,73
-545560	41-065-021-00009-033	62000	PASTOS PERMANENTES DE 5 O MAS AÑOS-SIN VARIEDAD	S	428	24,20	2,23	2,23	2,23		2,23			2,23	2,23
-157254	41-065-021-00011-011	20000	BARBECHO TRADICIONAL-SIN VARIEDAD	S	428	18,20	1,21	1,21	1,21		1,21			1,21	1,21
-156786	41-065-021-00009-028	62000	PASTOS PERMANENTES DE 5 O MAS AÑOS-SIN VARIEDAD	S	428	7,70	0,13	0,13	0,13		0,13			0,13	0,13
170000006021085	41-065-020-00001-006	62000	PASTOS PERMANENTES DE 5 O MAS AÑOS-SIN VARIEDAD	S	428	36,90	1,45	1,45	1,45		1,70			1,45	1,45
170000006021093	41-065-022-00027-005	62000	PASTOS PERMANENTES DE 5 O MAS AÑOS-SIN VARIEDAD	S	428	34,00	0,26	0,26	0,26		0,26			0,26	0,26
170000006021094	41-065-022-00027-004	62000	PASTOS PERMANENTES DE 5 O MAS AÑOS-SIN VARIEDAD	S	428	33,90	0,49	0,49	0,49		0,49			0,49	0,49
170000006021095	41-065-021-00009-023	62000	PASTOS PERMANENTES DE 5 O MAS AÑOS-SIN VARIEDAD	S	428	37,00	4,22	4,22	4,22		4,97			4,22	4,22
170000006021096	41-065-021-00009-025	62000	PASTOS PERMANENTES DE 5 O MAS AÑOS-SIN VARIEDAD	S	428	38,00	0,04	0,04	0,04		0,04			0,04	0,04
170000006021101	41-065-018-00021-009	62000	PASTOS PERMANENTES DE 5 O MAS AÑOS-SIN VARIEDAD	S	428	28,40	0,01	0,01	0,01		0,01			0,01	0,01
170000006021103	41-065-022-00026-003	62000	PASTOS PERMANENTES DE 5 O MAS AÑOS-SIN VARIEDAD	S	428	40,00	1,08	1,08	1,08		1,08			1,08	1,08
170000006021105	41-065-021-00009-022	62000	PASTOS DE MENOS DE 5 AÑOS-SIN VARIEDAD	S	428	33,40	0,06	0,06	0,06		0,06			0,06	0,06
170000006021110	41-065-021-00014-006	63000	PASTOS PERMANENTES DE 5 O MAS AÑOS-SIN VARIEDAD	S	428	11,30	0,08	0,08	0,08		0,11			0,08	0,08
170000006021111	41-065-022-00026-002	62000	PASTOS PERMANENTES DE 5 O MAS AÑOS-SIN VARIEDAD	S	428	34,20	11,46	11,46	11,46		11,46			11,46	11,46
170000006021113	41-065-022-00011-001	62000	PASTOS PERMANENTES DE 5 O MAS AÑOS-SIN VARIEDAD	S	428	27,30	0,39	0,37	0,37		0,45			0,37	0,37
170000006021114	41-065-018-00018-002	62000	PASTOS PERMANENTES DE 5 O MAS AÑOS-SIN VARIEDAD	S	428	37,80	0,23	0,23	0,23		0,35			0,23	0,23
170000006021116	41-065-022-00011-001	62000	PASTOS PERMANENTES DE 5 O MAS AÑOS-SIN VARIEDAD	S	428	27,30	0,09	0,09	0,09		0,11			0,09	0,09
170000006021117	41-065-022-00027-001	62000	PASTOS PERMANENTES DE 5 O MAS AÑOS-SIN VARIEDAD	S	428	33,50	20,35	20,35	20,35		20,35			20,35	20,35
170000006021118	41-065-021-00011-008	62000	PASTOS PERMANENTES DE 5 O MAS AÑOS-SIN VARIEDAD	S	428	41,30	0,15	0,15	0,15		0,23			0,15	0,15
170000006021122	41-065-021-00009-010	62000	PASTOS PERMANENTES DE 5 O MAS AÑOS-SIN VARIEDAD	S	428	21,40	0,38	0,38	0,38		0,38			0,38	0,38
170000006021123	41-065-021-00011-007	62000	PASTOS PERMANENTES DE 5 O MAS AÑOS-SIN VARIEDAD	S	428	36,70	0,08	0,08	0,08		0,18			0,08	0,08
170000006021127	41-065-021-00011-005	62000	PASTOS PERMANENTES DE 5 O MAS AÑOS-SIN VARIEDAD	S	428	34,20	4,84	4,84	4,84		5,69			4,84	4,84
170000006021128	41-065-021-00009-024	63000	PASTOS DE MENOS DE 5 AÑOS-SIN VARIEDAD	S	428	10,60	0,06	0,06	0,06		0,06			0,06	0,06
170000006021132	41-065-021-00011-004	62000	PASTOS PERMANENTES DE 5 O MAS AÑOS-SIN VARIEDAD	S	428	22,00	0,73	0,73	0,73		1,13			0,73	0,73
170000006021133	41-065-021-00011-002	62000	PASTOS PERMANENTES DE 5 O MAS AÑOS-SIN VARIEDAD	S	428	28,40	0,33	0,33	0,33		0,44			0,33	0,33

(1) Superficie declarada admisible ajustada con la superficie comprometida.  
(2) Factor de penalización valorando el alcance para el tipo de compromiso.

Puede verificar la integridad de una copia de este documento mediante la lectura del código QR adjunto o mediante el acceso a la dirección <https://ws050.juntadeandalucia.es/verificarFirma> indicando el código de VERIFICACIÓN

FIRMADO POR

RAQUEL MARIA ESPIN CRESPO

18/12/2024

VERIFICACIÓN

Pk2jmUCNT2ZVULXR6LZ4ED5BQV9F2A

PÁG. 821/2017



**RECINTOS RESUELTOS**

REF.	REFERENCIA SIGPAC	CULTIVO	DESCRIPCIÓN CULTIVO	S/R	G.PAGO	PEND. MEDIA (%)	SUP. ADMISIBLE (ha)	SUP. COMPROM. (ha)	SUP. AJUSTADA COMPR.(1) (ha)	SUP. CONY. SIGPAC (ha)	SUP. CERTIF. (ha)	SUP. CAMPO (ha)	SUP. CAMPO DETER. CULT. DECLARADO (ha)	SUP. DEC. REDUCIDA (ha)	SUP. RESUELTA (ha)
1700000006021134	41-065-021-00011-003	62000	PASTOS PERMANENTES DE 5 O MAS AÑOS-SIN VARIEDAD	S	428	31,40	0,35	0,35	0,35		0,46			0,35	0,35
1700000006021135	41-065-020-00001-004	62000	PASTOS PERMANENTES DE 5 O MAS AÑOS-SIN VARIEDAD	S	428	42,20	2,80	2,80	2,80		2,80			2,80	2,80
1700000006021136	41-065-021-00011-001	62000	PASTOS PERMANENTES DE 5 O MAS AÑOS-SIN VARIEDAD	S	428	39,20	0,26	0,26	0,26		0,40			0,26	0,26
1700000006021138	41-065-021-00014-004	62000	PASTOS PERMANENTES DE 5 O MAS AÑOS-SIN VARIEDAD	S	428	34,30	30,51	30,51	30,51		30,51			30,51	30,51
1700000006021139	41-065-021-00014-005	62000	PASTOS PERMANENTES DE 5 O MAS AÑOS-SIN VARIEDAD	S	428	25,40	2,24	2,17	2,17		2,24			2,17	2,17
1700000006021140	41-065-021-00014-023	62000	PASTOS PERMANENTES DE 5 O MAS AÑOS-SIN VARIEDAD	S	428	19,10	0,07	0,07	0,07		0,08			0,07	0,07
1700000006021144	41-065-021-00011-006	62000	PASTOS PERMANENTES DE 5 O MAS AÑOS-SIN VARIEDAD	S	428	31,10	12,25	12,25	12,25		12,25			12,25	12,25
1700000006021145	41-065-018-00018-009	63000	PASTOS DE MENOS DE 5 AÑOS-SIN VARIEDAD	S	428	25,50	1,22	1,22	1,22		4,69			1,22	1,22
1700000006021147	41-065-021-00009-006	62000	PASTOS PERMANENTES DE 5 O MAS AÑOS-SIN VARIEDAD	S	428	35,50	15,53	15,53	15,53		15,53			15,53	15,53
1700000006021150	41-065-021-00009-027	63000	PASTOS DE MENOS DE 5 AÑOS-SIN VARIEDAD	S	428	16,20	0,09	0,09	0,09		0,09			0,09	0,09
1700000006021152	41-065-021-00009-015	62000	PASTOS PERMANENTES DE 5 O MAS AÑOS-SIN VARIEDAD	S	428	24,70	1,13	1,13	1,13		1,13			1,13	1,13
1700000006021154	41-065-018-00018-003	62000	PASTOS PERMANENTES DE 5 O MAS AÑOS-SIN VARIEDAD	S	428	42,10	27,47	27,47	27,47		42,26			27,47	27,47

**INCIDENCIAS****INCIDENCIA DESCRIPCIÓN**

- 4272 Verifica que las líneas de declaración de las Solicitudes Únicas no tienen solapes con la capa de Retroactividad Gráfica (ambas de la misma campaña) a nivel de expediente/línea de declaración gráfica de la solicitud.  
Ref:-157057 Recinto:41-065-020-00001-00005 Cultivo: - Agregado de la referencia del recinto.:0 Zona de la referencia del recinto.:0 Superficie solapada.:0,08 Id. Incid.:101087881  
Ref:1700000006021119 Recinto:41-065-021-00009-00001 Cultivo: - Agregado de la referencia del recinto.:0 Zona de la referencia del recinto.:0 Superficie solapada.:0,04 Id. Incid.:101087883  
Ref:-1510535 Recinto:41-065-021-00009-00003 Cultivo: - Agregado de la referencia del recinto.:0 Zona de la referencia del recinto.:0 Superficie solapada.:0,07 Id. Incid.:101087879  
Ref:-1215522 Recinto:41-065-021-00011-00014 Cultivo: - Agregado de la referencia del recinto.:0 Zona de la referencia del recinto.:0 Superficie solapada.:0,14 Id. Incid.:101087880  
Ref:1700000006021115 Recinto:41-065-021-00011-00014 Cultivo: - Agregado de la referencia del recinto.:0 Zona de la referencia del recinto.:0 Superficie solapada.:0,05 Id. Incid.:101087882  
Ref:1700000006021153 Recinto:41-065-021-00014-00001 Cultivo: - Agregado de la referencia del recinto.:0 Zona de la referencia del recinto.:0 Superficie solapada.:0,03 Id. Incid.:101087885  
Ref:1700000006021139 Recinto:41-065-021-00014-00005 Cultivo: - Agregado de la referencia del recinto.:0 Zona de la referencia del recinto.:0 Superficie solapada.:0,07 Id. Incid.:101087884
- 100400 Recinto con cultivo, variedad, régimen de explotación o uso Sigpac no compatible con la operación solicitada ( Anexo IV.1 Cultivos y variedades elegibles para las Intervenciones. Orden de 28 de marzo de 2023 ).  
Ref:1700000006021115 Recinto:41-065-021-00011-00014 Cultivo:78000 RAYGRAS ANUAL (Lolium multiflorum LAM. And hybrids)-SIN VARIEDAD Secano Uso:TA
- 100407 Explotación solicitada no forma parte de ningún organismo de control autorizado para la producción ecológica en Andalucía o fecha de inscripción posterior al plazo establecido ( Anexo I. Criterios de Subvencionabilidad. Orden 28 de marzo de 2023 ).  
Explotación:ES410650000274 Especie:PORCINO
- 100424 Solicita recinto que no está comprometido para la operación.  
Ref:1700000006021115 Recinto:41-065-021-00011-00014 Cultivo:78000 RAYGRAS ANUAL (Lolium multiflorum LAM. And hybrids)-SIN VARIEDAD Secano

**Datos considerados para el Cálculo de la Carga Ganadera mínima y máxima del expediente**

Explotación	Especie	Inscrito en Sipea y Admisible	Ugm Calculada para CG Mínima	Ugm Calculada para CG Máxima
ES410650000274	PORCINO	NO	0,00	0,58
ES410650000683	CAPRINA	SI	87,91	87,91
			87,91	88,49

Superficie determinada para Cálculo Carga Ganadera Mínima: 173,14 ha  
Superficie determinada para Cálculo Carga Ganadera Máxima: 173,14 ha  
Carga Ganadera Mínima Expediente: 0,51 ugm/ha  
Carga Ganadera Máxima Expediente: 0,51 ugm/ha

**Recintos Determinados para el Cálculo de Garga Ganadera Mínima**

REF.	REFERENCIA SIGPAC	CULTIVO	DESCRIPCIÓN CULTIVO	S/R	SUP. RESUELTA (ha)
-1215524	41-065-021-09002-00011	63000	PASTOS DE MENOS DE 5 AÑOS-SIN VARIEDAD	S	0,16
-1215522	41-065-021-00011-00014	63000	PASTOS DE MENOS DE 5 AÑOS-SIN VARIEDAD	S	6,63

(1) Superficie declarada admisible ajustada con la superficie comprometida.  
(2) Factor de penalización valorando el alcance para el tipo de compromiso.

Puede verificar la integridad de una copia de este documento mediante la lectura del código QR adjunto o mediante el acceso a la dirección <https://ws050.juntadeandalucia.es/verificarFirma> indicando el código de VERIFICACIÓN

FIRMADO POR

RAQUEL MARIA ESPIN CRESPO

18/12/2024

VERIFICACIÓN

Pk2jmUCNT2ZVULXR6LZ4ED5BQV9F2A

PÁG. 822/2017



**Datos considerados para el Cálculo de la Carga Ganadera mínima y máxima del expediente****Recintos Determinados para el Cálculo de Garga Ganadera Mínima**

REF.	REFERENCIA SIGPAC	CULTIVO	DESCRIPCIÓN CULTIVO	S/R	SUP.
					RESUELTA (ha)
-1215521	41-065-018-00019-00001	20000	BARBECHO TRADICIONAL-SIN VARIEDAD	S	0,18
-880790	41-065-021-00009-00041	62000	PASTOS PERMANENTES DE 5 O MAS AÑOS-SIN VARIEDAD	S	0,11
-880789	41-065-021-00009-00040	62000	PASTOS PERMANENTES DE 5 O MAS AÑOS-SIN VARIEDAD	S	0,17
-880784	41-065-021-00008-00012	62000	PASTOS PERMANENTES DE 5 O MAS AÑOS-SIN VARIEDAD	S	0,15
-701926	41-065-021-00008-00002	63000	PASTOS DE MENOS DE 5 AÑOS-SIN VARIEDAD	S	1,89
-701925	41-065-021-00008-00002	63000	PASTOS DE MENOS DE 5 AÑOS-SIN VARIEDAD	S	1,07
-701924	41-065-021-00008-00002	63000	PASTOS DE MENOS DE 5 AÑOS-SIN VARIEDAD	S	2,21
-701912	41-065-021-00008-00002	63000	PASTOS DE MENOS DE 5 AÑOS-SIN VARIEDAD	S	0,84
-701909	41-065-021-00008-00002	63000	PASTOS DE MENOS DE 5 AÑOS-SIN VARIEDAD	S	0,74
-545566	41-065-021-00009-00039	62000	PASTOS PERMANENTES DE 5 O MAS AÑOS-SIN VARIEDAD	S	0,33
-545565	41-065-021-00009-00038	62000	PASTOS PERMANENTES DE 5 O MAS AÑOS-SIN VARIEDAD	S	2,36
-545564	41-065-021-00009-00037	62000	PASTOS PERMANENTES DE 5 O MAS AÑOS-SIN VARIEDAD	S	0,50
-545562	41-065-021-00009-00035	62000	PASTOS PERMANENTES DE 5 O MAS AÑOS-SIN VARIEDAD	S	0,67
-545561	41-065-021-00009-00034	62000	PASTOS PERMANENTES DE 5 O MAS AÑOS-SIN VARIEDAD	S	2,73
-545560	41-065-021-00009-00033	62000	PASTOS PERMANENTES DE 5 O MAS AÑOS-SIN VARIEDAD	S	2,23
-157254	41-065-021-00011-00011	20000	BARBECHO TRADICIONAL-SIN VARIEDAD	S	1,21
-156786	41-065-021-00009-00028	62000	PASTOS PERMANENTES DE 5 O MAS AÑOS-SIN VARIEDAD	S	0,13
1700000006021085	41-065-020-00001-00006	62000	PASTOS PERMANENTES DE 5 O MAS AÑOS-SIN VARIEDAD	S	1,45
1700000006021093	41-065-022-00027-00005	62000	PASTOS PERMANENTES DE 5 O MAS AÑOS-SIN VARIEDAD	S	0,26
1700000006021094	41-065-022-00027-00004	62000	PASTOS PERMANENTES DE 5 O MAS AÑOS-SIN VARIEDAD	S	0,49
1700000006021095	41-065-021-00009-00023	62000	PASTOS PERMANENTES DE 5 O MAS AÑOS-SIN VARIEDAD	S	4,22
1700000006021096	41-065-021-00009-00025	62000	PASTOS PERMANENTES DE 5 O MAS AÑOS-SIN VARIEDAD	S	0,04
1700000006021101	41-065-018-00021-00009	62000	PASTOS PERMANENTES DE 5 O MAS AÑOS-SIN VARIEDAD	S	0,01
1700000006021103	41-065-022-00026-00003	62000	PASTOS PERMANENTES DE 5 O MAS AÑOS-SIN VARIEDAD	S	1,08
1700000006021105	41-065-021-00009-00022	63000	PASTOS DE MENOS DE 5 AÑOS-SIN VARIEDAD	S	0,06
1700000006021110	41-065-021-00014-00006	62000	PASTOS PERMANENTES DE 5 O MAS AÑOS-SIN VARIEDAD	S	0,08
1700000006021111	41-065-022-00026-00002	62000	PASTOS PERMANENTES DE 5 O MAS AÑOS-SIN VARIEDAD	S	11,46
1700000006021113	41-065-022-00011-00001	62000	PASTOS PERMANENTES DE 5 O MAS AÑOS-SIN VARIEDAD	S	0,39
1700000006021114	41-065-018-00018-00002	62000	PASTOS PERMANENTES DE 5 O MAS AÑOS-SIN VARIEDAD	S	0,23
1700000006021115	41-065-021-00011-00014	78000	RAYGRAS ANUAL (Lolium multiflorum LAM. And hybrids)- SIN VARIEDAD	S	8,20
1700000006021116	41-065-022-00011-00001	62000	PASTOS PERMANENTES DE 5 O MAS AÑOS-SIN VARIEDAD	S	0,09
1700000006021117	41-065-022-00027-00001	62000	PASTOS PERMANENTES DE 5 O MAS AÑOS-SIN VARIEDAD	S	20,35
1700000006021118	41-065-021-00011-00008	62000	PASTOS PERMANENTES DE 5 O MAS AÑOS-SIN VARIEDAD	S	0,15
1700000006021122	41-065-021-00009-00010	62000	PASTOS PERMANENTES DE 5 O MAS AÑOS-SIN VARIEDAD	S	0,38
1700000006021123	41-065-021-00011-00007	62000	PASTOS PERMANENTES DE 5 O MAS AÑOS-SIN VARIEDAD	S	0,08
1700000006021127	41-065-021-00011-00005	62000	PASTOS PERMANENTES DE 5 O MAS AÑOS-SIN VARIEDAD	S	4,84
1700000006021128	41-065-021-00009-00024	63000	PASTOS DE MENOS DE 5 AÑOS-SIN VARIEDAD	S	0,06
1700000006021132	41-065-021-00011-00004	62000	PASTOS PERMANENTES DE 5 O MAS AÑOS-SIN VARIEDAD	S	0,73
1700000006021133	41-065-021-00011-00002	62000	PASTOS PERMANENTES DE 5 O MAS AÑOS-SIN VARIEDAD	S	0,33

(1) Superficie declarada admisible ajustada con la superficie comprometida.  
(2) Factor de penalización valorando el alcance para el tipo de compromiso.

Puede verificar la integridad de una copia de este documento mediante la lectura del código QR adjunto o mediante el acceso a la dirección <https://ws050.juntadeandalucia.es/verificarFirma> indicando el código de VERIFICACIÓN

FIRMADO POR

RAQUEL MARIA ESPIN CRESPO

18/12/2024

VERIFICACIÓN

Pk2jmUCNT2ZVULXR6LZ4ED5BQV9F2A

PÁG. 823/2017



**Datos considerados para el Cálculo de la Carga Ganadera mínima y máxima del expediente****Recintos Determinados para el Cálculo de Garga Ganadera Mínima**

REF.	REFERENCIA SIGPAC	CULTIVO	DESCRIPCIÓN CULTIVO	S/R	SUP.
					RESUELTA (ha)
170000006021134	41-065-021-00011-00003	62000	PASTOS PERMANENTES DE 5 O MAS AÑOS-SIN VARIEDAD	S	0,35
170000006021135	41-065-020-00001-00004	62000	PASTOS PERMANENTES DE 5 O MAS AÑOS-SIN VARIEDAD	S	2,80
170000006021136	41-065-021-00011-00001	62000	PASTOS PERMANENTES DE 5 O MAS AÑOS-SIN VARIEDAD	S	0,26
170000006021138	41-065-021-00014-00004	62000	PASTOS PERMANENTES DE 5 O MAS AÑOS-SIN VARIEDAD	S	30,51
170000006021139	41-065-021-00014-00005	62000	PASTOS PERMANENTES DE 5 O MAS AÑOS-SIN VARIEDAD	S	2,17
170000006021140	41-065-021-00014-00023	62000	PASTOS PERMANENTES DE 5 O MAS AÑOS-SIN VARIEDAD	S	0,07
170000006021144	41-065-021-00011-00006	62000	PASTOS PERMANENTES DE 5 O MAS AÑOS-SIN VARIEDAD	S	12,25
170000006021145	41-065-018-00018-00009	63000	PASTOS DE MENOS DE 5 AÑOS-SIN VARIEDAD	S	1,22
170000006021147	41-065-021-00009-00006	62000	PASTOS PERMANENTES DE 5 O MAS AÑOS-SIN VARIEDAD	S	15,53
170000006021150	41-065-021-00009-00027	63000	PASTOS DE MENOS DE 5 AÑOS-SIN VARIEDAD	S	0,09
170000006021152	41-065-021-00009-00015	62000	PASTOS PERMANENTES DE 5 O MAS AÑOS-SIN VARIEDAD	S	1,13
170000006021154	41-065-018-00018-00003	62000	PASTOS PERMANENTES DE 5 O MAS AÑOS-SIN VARIEDAD	S	27,47

**Recintos Determinados para el Cálculo de Garga Ganadera Máxima**

REF.	REFERENCIA SIGPAC	CULTIVO	DESCRIPCIÓN CULTIVO	S/R	SUP.
					RESUELTA (ha)
-1215524	41-065-021-09002-00011	63000	PASTOS DE MENOS DE 5 AÑOS-SIN VARIEDAD	S	0,16
-1215522	41-065-021-00011-00014	63000	PASTOS DE MENOS DE 5 AÑOS-SIN VARIEDAD	S	6,63
-1215521	41-065-018-00019-00001	20000	BARBECHO TRADICIONAL-SIN VARIEDAD	S	0,18
-880790	41-065-021-00009-00041	62000	PASTOS PERMANENTES DE 5 O MAS AÑOS-SIN VARIEDAD	S	0,11
-880789	41-065-021-00009-00040	62000	PASTOS PERMANENTES DE 5 O MAS AÑOS-SIN VARIEDAD	S	0,17
-880784	41-065-021-00008-00012	62000	PASTOS PERMANENTES DE 5 O MAS AÑOS-SIN VARIEDAD	S	0,15
-701926	41-065-021-00008-00002	63000	PASTOS DE MENOS DE 5 AÑOS-SIN VARIEDAD	S	1,89
-701925	41-065-021-00008-00002	63000	PASTOS DE MENOS DE 5 AÑOS-SIN VARIEDAD	S	1,07
-701924	41-065-021-00008-00002	63000	PASTOS DE MENOS DE 5 AÑOS-SIN VARIEDAD	S	2,21
-701912	41-065-021-00008-00002	63000	PASTOS DE MENOS DE 5 AÑOS-SIN VARIEDAD	S	0,84
-701909	41-065-021-00008-00002	63000	PASTOS DE MENOS DE 5 AÑOS-SIN VARIEDAD	S	0,74
-545566	41-065-021-00009-00039	62000	PASTOS PERMANENTES DE 5 O MAS AÑOS-SIN VARIEDAD	S	0,33
-545565	41-065-021-00009-00038	62000	PASTOS PERMANENTES DE 5 O MAS AÑOS-SIN VARIEDAD	S	2,36
-545564	41-065-021-00009-00037	62000	PASTOS PERMANENTES DE 5 O MAS AÑOS-SIN VARIEDAD	S	0,50
-545562	41-065-021-00009-00035	62000	PASTOS PERMANENTES DE 5 O MAS AÑOS-SIN VARIEDAD	S	0,67
-545561	41-065-021-00009-00034	62000	PASTOS PERMANENTES DE 5 O MAS AÑOS-SIN VARIEDAD	S	2,73
-545560	41-065-021-00009-00033	62000	PASTOS PERMANENTES DE 5 O MAS AÑOS-SIN VARIEDAD	S	2,23
-157254	41-065-021-00011-00011	20000	BARBECHO TRADICIONAL-SIN VARIEDAD	S	1,21
-156786	41-065-021-00009-00028	62000	PASTOS PERMANENTES DE 5 O MAS AÑOS-SIN VARIEDAD	S	0,13
170000006021085	41-065-020-00001-00006	62000	PASTOS PERMANENTES DE 5 O MAS AÑOS-SIN VARIEDAD	S	1,45
170000006021093	41-065-022-00027-00005	62000	PASTOS PERMANENTES DE 5 O MAS AÑOS-SIN VARIEDAD	S	0,26
170000006021094	41-065-022-00027-00004	62000	PASTOS PERMANENTES DE 5 O MAS AÑOS-SIN VARIEDAD	S	0,49
170000006021095	41-065-021-00009-00023	62000	PASTOS PERMANENTES DE 5 O MAS AÑOS-SIN VARIEDAD	S	4,22
170000006021096	41-065-021-00009-00025	62000	PASTOS PERMANENTES DE 5 O MAS AÑOS-SIN VARIEDAD	S	0,04
170000006021101	41-065-018-00021-00009	62000	PASTOS PERMANENTES DE 5 O MAS AÑOS-SIN VARIEDAD	S	0,01

(1) Superficie declarada admisible ajustada con la superficie comprometida.  
(2) Factor de penalización valorando el alcance para el tipo de compromiso.

Puede verificar la integridad de una copia de este documento mediante la lectura del código QR adjunto o mediante el acceso a la dirección <https://ws050.juntadeandalucia.es/verificarFirma> indicando el código de VERIFICACIÓN

FIRMADO POR

RAQUEL MARIA ESPIN CRESPO

18/12/2024

VERIFICACIÓN

Pk2jmUCNT2ZVULXR6LZ4ED5BQV9F2A

PÁG. 824/2017



**Datos considerados para el Cálculo de la Carga Ganadera mínima y máxima del expediente****Recintos Determinados para el Cálculo de Garga Ganadera Máxima**

REF.	REFERENCIA SIGPAC	CULTIVO	DESCRIPCIÓN CULTIVO	SUP.	
				S/R	RESUELTA (ha)
170000006021103	41-065-022-00026-00003	62000	PASTOS PERMANENTES DE 5 O MAS AÑOS-SIN VARIEDAD	S	1,08
170000006021105	41-065-021-00009-00022	63000	PASTOS DE MENOS DE 5 AÑOS-SIN VARIEDAD	S	0,06
170000006021110	41-065-021-00014-00006	62000	PASTOS PERMANENTES DE 5 O MAS AÑOS-SIN VARIEDAD	S	0,08
170000006021111	41-065-022-00026-00002	62000	PASTOS PERMANENTES DE 5 O MAS AÑOS-SIN VARIEDAD	S	11,46
170000006021113	41-065-022-00011-00001	62000	PASTOS PERMANENTES DE 5 O MAS AÑOS-SIN VARIEDAD	S	0,39
170000006021114	41-065-018-00018-00002	62000	PASTOS PERMANENTES DE 5 O MAS AÑOS-SIN VARIEDAD	S	0,23
170000006021115	41-065-021-00011-00014	78000	RAYGRAS ANUAL (Lolium multiflorum LAM. And hybrids)- SIN VARIEDAD	S	8,20
170000006021116	41-065-022-00011-00001	62000	PASTOS PERMANENTES DE 5 O MAS AÑOS-SIN VARIEDAD	S	0,09
170000006021117	41-065-022-00027-00001	62000	PASTOS PERMANENTES DE 5 O MAS AÑOS-SIN VARIEDAD	S	20,35
170000006021118	41-065-021-00011-00008	62000	PASTOS PERMANENTES DE 5 O MAS AÑOS-SIN VARIEDAD	S	0,15
170000006021122	41-065-021-00009-00010	62000	PASTOS PERMANENTES DE 5 O MAS AÑOS-SIN VARIEDAD	S	0,38
170000006021123	41-065-021-00011-00007	62000	PASTOS PERMANENTES DE 5 O MAS AÑOS-SIN VARIEDAD	S	0,08
170000006021127	41-065-021-00011-00005	62000	PASTOS PERMANENTES DE 5 O MAS AÑOS-SIN VARIEDAD	S	4,84
170000006021128	41-065-021-00009-00024	63000	PASTOS DE MENOS DE 5 AÑOS-SIN VARIEDAD	S	0,06
170000006021132	41-065-021-00011-00004	62000	PASTOS PERMANENTES DE 5 O MAS AÑOS-SIN VARIEDAD	S	0,73
170000006021133	41-065-021-00011-00002	62000	PASTOS PERMANENTES DE 5 O MAS AÑOS-SIN VARIEDAD	S	0,33
170000006021134	41-065-021-00011-00003	62000	PASTOS PERMANENTES DE 5 O MAS AÑOS-SIN VARIEDAD	S	0,35
170000006021135	41-065-020-00001-00004	62000	PASTOS PERMANENTES DE 5 O MAS AÑOS-SIN VARIEDAD	S	2,80
170000006021136	41-065-021-00011-00001	62000	PASTOS PERMANENTES DE 5 O MAS AÑOS-SIN VARIEDAD	S	0,26
170000006021138	41-065-021-00014-00004	62000	PASTOS PERMANENTES DE 5 O MAS AÑOS-SIN VARIEDAD	S	30,51
170000006021139	41-065-021-00014-00005	62000	PASTOS PERMANENTES DE 5 O MAS AÑOS-SIN VARIEDAD	S	2,17
170000006021140	41-065-021-00014-00023	62000	PASTOS PERMANENTES DE 5 O MAS AÑOS-SIN VARIEDAD	S	0,07
170000006021144	41-065-021-00011-00006	62000	PASTOS PERMANENTES DE 5 O MAS AÑOS-SIN VARIEDAD	S	12,25
170000006021145	41-065-018-00018-00009	63000	PASTOS DE MENOS DE 5 AÑOS-SIN VARIEDAD	S	1,22
170000006021147	41-065-021-00009-00006	62000	PASTOS PERMANENTES DE 5 O MAS AÑOS-SIN VARIEDAD	S	15,53
170000006021150	41-065-021-00009-00027	63000	PASTOS DE MENOS DE 5 AÑOS-SIN VARIEDAD	S	0,09
170000006021152	41-065-021-00009-00015	62000	PASTOS PERMANENTES DE 5 O MAS AÑOS-SIN VARIEDAD	S	1,13
170000006021154	41-065-018-00018-00003	62000	PASTOS PERMANENTES DE 5 O MAS AÑOS-SIN VARIEDAD	S	27,47

**Incidencias de carga ganadera****INCIDENCIA DESCRIPCIÓN**

4272	Verifica que las líneas de declaración de las Solicitudes Únicas no tienen solapes con la capa de Retroactividad Gráfica (ambas de la misma campaña) a nivel de expediente/línea de declaración gráfica de la solicitud. Ref:-1215522 Recinto:41-065-021-00011-00014 Cultivo: - Agregado de la referencia del recinto.:0 Zona de la referencia del recinto.:0 Superficie solapada.:0,14 Id. Incid.:5096148 Ref:170000006021115 Recinto:41-065-021-00011-00014 Cultivo: - Agregado de la referencia del recinto.:0 Zona de la referencia del recinto.:0 Superficie solapada.:0,05 Id. Incid.:5096149 Ref:170000006021139 Recinto:41-065-021-00014-00005 Cultivo: - Agregado de la referencia del recinto.:0 Zona de la referencia del recinto.:0 Superficie solapada.:0,07 Id. Incid.:5096150
100407	Explotación solicitada no forma parte de ningún organismo de control autorizado para la producción ecológica en Andalucía o fecha de inscripción posterior al plazo establecido ( Anexo I. Criterios de Subvencionabilidad. Orden 28 de marzo de 2023 ). Explotación:ES410650000274 Especie:PORCINO

(1) Superficie declarada admisible ajustada con la superficie comprometida.  
(2) Factor de penalización valorando el alcance para el tipo de compromiso.Puede verificar la integridad de una copia de este documento mediante la lectura del código QR adjunto o mediante el acceso a la dirección <https://ws050.juntadeandalucia.es/verificarFirma> indicando el código de VERIFICACIÓN

FIRMADO POR

RAQUEL MARIA ESPIN CRESPO

18/12/2024

VERIFICACIÓN

Pk2jmUCNT2ZVULXR6LZ4ED5BQV9F2A

PÁG. 825/2017





(1) Superficie declarada admisible ajustada con la superficie comprometida.  
(2) Factor de penalización valorando el alcance para el tipo de compromiso.

Puede verificar la integridad de una copia de este documento mediante la lectura del código QR adjunto o mediante el acceso a la dirección <a href="https://ws050.juntadeandalucia.es/verificarFirma">https://ws050.juntadeandalucia.es/verificarFirma</a> indicando el código de VERIFICACIÓN			
FIRMADO POR	RAQUEL MARIA ESPIN CRESPO	18/12/2024	
VERIFICACIÓN	Pk2jmUCNT2ZVULXR6LZ4ED5BQV9F2A	PÁG. 826/2017	

**APELLIDOS Y NOMBRE / RAZÓN SOCIAL**

FUENTE DEL ESPINO SC

**NIF**

\*\*\*2381\*

**EXPEDIENTE**

1204115

**ANUALIDAD DE PAGO**

1ª

**IMPORTE POR ANUALIDAD**

	2023	2024	2025	2026	2027
<b>IMPORTE MÁXIMO SUBVENCIONABLE</b>	11.029,85 €	11.029,85 €	11.029,85 €	11.029,85 €	11.029,85 €
<b>IMPORTE MEDIO DE TRANSFERENCIA (€/ha)</b>	115,51 €	115,51 €	115,51 €	115,51 €	115,51 €

**RESUMEN DE UNIDADES**

Cód	GRUPO DE PAGO	Sup. Dec. Admisible (ha)	Sup. Comprometida (ha)	Sup. ajustada compromiso (1) (ha)	% sobredec.	Sup. Resuelta (ha)	Importe Declarado	Importe Topado	Importe Resuelto	Importe tras sobredec.
426	HERBÁCEOS	2,18		2,18	0,00	2,18	329,55	329,55	329,55	329,55
428	PASTOS ASOCIADOS A GANADERÍA ECOLÓGICA	89,00		75,00	0,00	75,00	6.161,25	6.161,25	6.161,25	6.161,25
429	OLIVAR	18,31		18,31	0,00	18,31	4.539,05	4.539,05	4.539,05	4.539,05
<b>TOTAL</b>		109,49	95,49	95,49		95,49	11.029,85	11.029,85	11.029,85	11.029,85

**APLICACIÓN DE REDUCCIONES Y PENALIZACIONES**

GRUPO DE PAGO	Importe Calculado	Importe prereduc.	Criterios de subvencionabilidad y compromiso (1)	Presentación tardía	Omisión declaración	Condicionalidad	IMPORTE (Euros) RESUELTO
HERBÁCEOS	329,55	329,55	0,00	0,00	0,00	0,00	329,55
OLIVAR	4.539,05	4.539,05	0,00	0,00	0,00	0,00	4.539,05
PASTOS ASOCIADOS A GANADERÍA	6.161,25	6.161,25	0,00	0,00	0,00	0,00	6.161,25
<b>TOTAL</b>	11.029,85	11.029,85					11.029,85

**RESUMEN DE PAGOS**

	RESUELTO	FEADER	MAPA	CAPADR
HERBÁCEOS - Pago realizado	329,55 €	280,12 €	32,33 €	17,10 €
OLIVAR - Pago realizado	4.539,05 €	3.858,19 €	445,28 €	235,58 €
PASTOS ASOCIADOS A GANADERÍA ECOLÓGICA - Pago realizado	6.161,25 €	5.237,06 €	604,42 €	319,77 €
<b>TOTAL</b>	11.029,85 €	9.375,37 €	1.082,03 €	572,45 €

(1) Superficie declarada admisible ajustada con la superficie comprometida.  
(2) Factor de penalización valorando el alcance para el tipo de compromiso.Puede verificar la integridad de una copia de este documento mediante la lectura del código QR adjunto o mediante el acceso a la dirección <https://ws050.juntadeandalucia.es/verificarFirma> indicando el código de VERIFICACIÓN

FIRMADO POR

RAQUEL MARIA ESPIN CRESPO

18/12/2024

VERIFICACIÓN

Pk2jmUCNT2ZVULXR6LZ4ED5BQV9F2A

PÁG. 827/2017





**RECINTOS RESUELTOS**

REF.	REFERENCIA SIGPAC	CULTIVO DESCRIPCIÓN CULTIVO	S/R G.PAGO	PEND. MEDIA (%)	SUP. DEC. ADMISIBLE (ha)	SUP. COMPROM. (ha)	SUP. AJUSTADA COMPR.(1) (ha)	SUP. CONV. SIGPAC (ha)	SUP. CERTIF. (ha)	SUP. CAMPO (ha)	SUP. CAMPO DECLARADO (ha)	SUP. DEC. REDUCIDA (ha)	SUP. RESUELTA (ha)
-1375433	41-002-046-09001-002	241000 MEZCLA VEZA - AVENA-SIN VARIEDAD	S 426	9,90	0,45	0,45	0,45		0,46			0,45	0,45
170000006796748	41-002-046-00009-002	241000 MEZCLA VEZA - AVENA-SIN VARIEDAD	S 426	7,50	1,73	1,73	1,73		1,73			1,73	1,73
-1375437	41-002-046-09001-012	62000 PASTOS PERMANENTES DE 5 O MAS AÑOS-SIN VARIEDAD	S 428	11,00	0,08	0,08	0,08		0,09			0,08	0,08
-1375436	41-002-046-09001-010	62000 PASTOS PERMANENTES DE 5 O MAS AÑOS-SIN VARIEDAD	S 428	9,20	0,07	0,07	0,07		0,07			0,07	0,07
-1375435	41-002-046-09001-008	62000 PASTOS PERMANENTES DE 5 O MAS AÑOS-SIN VARIEDAD	S 428	9,90	0,08	0,08	0,08		0,13			0,08	0,08
-1375434	41-002-046-09001-006	62000 PASTOS PERMANENTES DE 5 O MAS AÑOS-SIN VARIEDAD	S 428	22,60	0,08	0,08	0,08		0,09			0,08	0,08
-1375432	41-002-045-00005-005	63000 PASTOS DE MENOS DE 5 AÑOS-SIN VARIEDAD	S 428	7,70	0,02	0,02	0,02		0,02			0,02	0,02
170000006796728	41-002-045-00005-007	62000 PASTOS PERMANENTES DE 5 O MAS AÑOS-SIN VARIEDAD	S 428	13,80	1,00	1,00	1,00		1,18			1,00	1,00
170000006796729	41-002-045-00005-008	62000 PASTOS PERMANENTES DE 5 O MAS AÑOS-SIN VARIEDAD	S 428	7,40	2,58	2,58	2,58		3,04			2,58	2,58
170000006796742	41-002-047-00027-002	62000 PASTOS PERMANENTES DE 5 O MAS AÑOS-SIN VARIEDAD	S 428	10,80	5,13	5,13	5,13		5,13			5,13	5,13
170000006796743	41-002-047-00024-001	62000 PASTOS PERMANENTES DE 5 O MAS AÑOS-SIN VARIEDAD	S 428	11,00	16,30	16,30	16,30		16,30			16,30	16,30
170000006796745	41-002-047-00029-001	62000 PASTOS PERMANENTES DE 5 O MAS AÑOS-SIN VARIEDAD	S 428	4,10	1,85	1,85	1,85		1,85			1,85	1,85
170000006796746	41-002-045-00010-004	62000 PASTOS PERMANENTES DE 5 O MAS AÑOS-SIN VARIEDAD	S 428	12,10	14,93	14,93	14,93		14,93			14,93	14,93
170000006796747	41-002-045-00009-002	62000 PASTOS PERMANENTES DE 5 O MAS AÑOS-SIN VARIEDAD	S 428	8,20	18,93	18,93	18,93		18,93			18,93	18,93
170000006796749	41-002-046-00009-001	62000 PASTOS PERMANENTES DE 5 O MAS AÑOS-SIN VARIEDAD	S 428	21,10	1,17	1,17	1,17		1,38			1,17	1,17
170000006796751	41-002-045-00007-001	62000 PASTOS PERMANENTES DE 5 O MAS AÑOS-SIN VARIEDAD	S 428	1,80	0,20	0,20	0,20		0,24			0,20	0,20
170000006796753	41-002-045-00005-011	62000 PASTOS PERMANENTES DE 5 O MAS AÑOS-SIN VARIEDAD	S 428	4,60	0,19	0,19	0,19		0,19			0,19	0,19
170000006796754	41-002-045-00005-010	62000 PASTOS PERMANENTES DE 5 O MAS AÑOS-SIN VARIEDAD	S 428	15,40	0,90	0,90	0,90		0,90			0,90	0,90
170000006796755	41-002-047-00030-004	62000 PASTOS PERMANENTES DE 5 O MAS AÑOS-SIN VARIEDAD	S 428	10,80	0,20	0,20	0,20		0,20			0,20	0,20
170000006796756	41-002-047-00030-003	62000 PASTOS PERMANENTES DE 5 O MAS AÑOS-SIN VARIEDAD	S 428	10,10	18,10	18,10	18,10		18,10			18,10	18,10
170000006796757	41-002-046-00011-001	62000 PASTOS PERMANENTES DE 5 O MAS AÑOS-SIN VARIEDAD	S 428	13,10	3,16	3,16	3,16		3,16			3,16	3,16
170000006796758	41-002-045-00009-002	62000 PASTOS PERMANENTES DE 5 O MAS AÑOS-SIN VARIEDAD	S 428	8,20	4,03	4,03	4,03		4,03			4,03	4,03
170000006796730	41-066-009-00080-001	101010 OLIVAR-PICUAL	S 429	27,20	0,02	0,02	0,02		0,02			0,02	0,02
170000006796731	41-066-009-00080-001	101010 OLIVAR-PICUAL	S 429	27,20	0,38	0,38	0,38		0,38			0,38	0,38
170000006796732	41-066-009-00081-001	101010 OLIVAR-PICUAL	S 429	22,40	3,88	3,88	3,88		3,88			3,88	3,88
170000006796734	41-066-009-00105-001	101010 OLIVAR-PICUAL	S 429	15,70	7,90	7,90	7,90		7,94			7,90	7,90
170000006796735	41-066-009-00106-001	101010 OLIVAR-PICUAL	S 429	23,20	0,03	0,03	0,03		0,03			0,03	0,03
170000006796736	41-066-009-00106-001	101010 OLIVAR-PICUAL	S 429	23,20	0,10	0,10	0,10		0,10			0,10	0,10
170000006796737	41-066-009-00109-001	101010 OLIVAR-PICUAL	S 429	25,20	0,02	0,02	0,02		0,02			0,02	0,02
170000006796738	41-066-009-00110-001	101010 OLIVAR-PICUAL	S 429	13,50	0,01	0,01	0,01		0,01			0,01	0,01
170000006796739	41-066-009-00110-001	101010 OLIVAR-PICUAL	S 429	13,50	0,01	0,01	0,01		0,01			0,01	0,01
170000006796740	41-066-009-00115-002	101010 OLIVAR-PICUAL	S 429	22,50	0,04	0,04	0,04		0,04			0,04	0,04
170000006796741	41-066-009-00104-001	101010 OLIVAR-PICUAL	S 429	13,10	5,92	5,92	5,92		5,92			5,92	5,92

**INCIDENCIAS****INCIDENCIA DESCRIPCIÓN**

- 100402 Recinto solicitado no forma parte de ningún organismo de control autorizado para la producción ecológica en Andalucía o fecha de inscripción posterior al plazo establecido ( Anexo I. Criterios de Subvencionabilidad. Orden 28 de marzo de 2023 ).  
Ref:170000006796750 Recinto:41-002-045-00006-00001 Cultivo:62000 PASTOS PERMANENTES DE 5 O MAS AÑOS-SIN VARIEDAD Secano  
Ref:170000006796752 Recinto:41-002-047-00030-00001 Cultivo:62000 PASTOS PERMANENTES DE 5 O MAS AÑOS-SIN VARIEDAD Secano
- 100406 Grupo de cultivo declarado en el recinto no coincide con el grupo de cultivo existente en el organismo de control autorizado para la producción ecológica en Andalucía ( Anexo I. Criterios de Subvencionabilidad. Orden 28 de marzo de 2023 ).  
Ref:170000006796750 Recinto:41-002-045-00006-00001 Cultivo:62000 PASTOS PERMANENTES DE 5 O MAS AÑOS-SIN VARIEDAD Secano Grupo de SIPEA:HERBACEOS  
Ref:170000006796752 Recinto:41-002-047-00030-00001 Cultivo:62000 PASTOS PERMANENTES DE 5 O MAS AÑOS-SIN VARIEDAD Secano Grupo de SIPEA:HERBACEOS
- 100407 Explotación solicitada no forma parte de ningún organismo de control autorizado para la producción ecológica en Andalucía o fecha de inscripción posterior al plazo establecido ( Anexo I. Criterios de Subvencionabilidad. Orden 28 de marzo de 2023 ).  
Explotación:ES410020000017 Especie:PORCINO
- 100424 Solicita recinto que no está comprometido para la operación.  
Ref:170000006796750 Recinto:41-002-045-00006-00001 Cultivo:62000 PASTOS PERMANENTES DE 5 O MAS AÑOS-SIN VARIEDAD Secano  
Ref:170000006796752 Recinto:41-002-047-00030-00001 Cultivo:62000 PASTOS PERMANENTES DE 5 O MAS AÑOS-SIN VARIEDAD Secano

**Datos considerados para el Cálculo de la Carga Ganadera mínima y máxima del expediente**

Explotación	Especie	Inscrito en Sipea y Admisible	Ugm Calculada para CG Mínima	Ugm Calculada para CG Máxima
-------------	---------	-------------------------------	------------------------------	------------------------------

(1) Superficie declarada admisible ajustada con la superficie comprometida.  
(2) Factor de penalización valorando el alcance para el tipo de compromiso.

Puede verificar la integridad de una copia de este documento mediante la lectura del código QR adjunto o mediante el acceso a la dirección <https://ws050.juntadeandalucia.es/verificarFirma> indicando el código de VERIFICACIÓN

FIRMADO POR

RAQUEL MARIA ESPIN CRESPO

18/12/2024

VERIFICACIÓN

Pk2jmUCNT2ZVULXR6LZ4ED5BQV9F2A

PÁG. 828/2017





**Datos considerados para el Cálculo de la Carga Ganadera mínima y máxima del expediente**

<b>Explotación</b>	<b>Especie</b>	<b>Inscrito en Sipea y Admisible</b>	<b>Ugm Calculada para CG Mínima</b>	<b>Ugm Calculada para CG Máxima</b>
ES410020000017	OVINA	SI	57,43	57,43
ES410020000017	PORCINO	NO	0,00	2,04
ES410660000573	OVINA	SI	3,15	3,15
			60,58	62,62

Superficie determinada para Cálculo Carga Ganadera Mínima: 91,19 ha

Superficie determinada para Cálculo Carga Ganadera Máxima: 93,45 ha

Carga Ganadera Mínima Expediente: 0,66 ugm/ha

Carga Ganadera Máxima Expediente: 0,67 ugm/ha

**Recintos Determinados para el Cálculo de Garga Ganadera Mínima**

<b>REF.</b>	<b>REFERENCIA SIGPAC</b>	<b>CULTIVO</b>	<b>DESCRIPCIÓN CULTIVO</b>	<b>S/R</b>	<b>SUP. RESUELTA (ha)</b>
-1375438	41-002-046-09001-00013	247000	CULTIVOS MIXTOS DE ESPECIES PRATENSES-SIN VARIEDAD	S	0,33
-1375437	41-002-046-09001-00012	62000	PASTOS PERMANENTES DE 5 O MAS AÑOS-SIN VARIEDAD	S	0,08
-1375436	41-002-046-09001-00010	62000	PASTOS PERMANENTES DE 5 O MAS AÑOS-SIN VARIEDAD	S	0,07
-1375435	41-002-046-09001-00008	62000	PASTOS PERMANENTES DE 5 O MAS AÑOS-SIN VARIEDAD	S	0,08
-1375434	41-002-046-09001-00006	62000	PASTOS PERMANENTES DE 5 O MAS AÑOS-SIN VARIEDAD	S	0,08
-1375432	41-002-045-00005-00005	63000	PASTOS DE MENOS DE 5 AÑOS-SIN VARIEDAD	S	0,02
1700000006796728	41-002-045-00005-00007	62000	PASTOS PERMANENTES DE 5 O MAS AÑOS-SIN VARIEDAD	S	1,00
1700000006796729	41-002-045-00005-00008	62000	PASTOS PERMANENTES DE 5 O MAS AÑOS-SIN VARIEDAD	S	2,58
1700000006796742	41-002-047-00027-00002	62000	PASTOS PERMANENTES DE 5 O MAS AÑOS-SIN VARIEDAD	S	5,13
1700000006796743	41-002-047-00024-00001	62000	PASTOS PERMANENTES DE 5 O MAS AÑOS-SIN VARIEDAD	S	16,30
1700000006796744	41-002-047-00028-00003	247000	CULTIVOS MIXTOS DE ESPECIES PRATENSES-SIN VARIEDAD	S	1,86
1700000006796745	41-002-047-00029-00001	62000	PASTOS PERMANENTES DE 5 O MAS AÑOS-SIN VARIEDAD	S	1,85
1700000006796746	41-002-045-00010-00004	62000	PASTOS PERMANENTES DE 5 O MAS AÑOS-SIN VARIEDAD	S	14,93
1700000006796747	41-002-045-00009-00002	62000	PASTOS PERMANENTES DE 5 O MAS AÑOS-SIN VARIEDAD	S	18,93
1700000006796749	41-002-046-00009-00001	62000	PASTOS PERMANENTES DE 5 O MAS AÑOS-SIN VARIEDAD	S	1,17
1700000006796751	41-002-045-00007-00001	62000	PASTOS PERMANENTES DE 5 O MAS AÑOS-SIN VARIEDAD	S	0,20
1700000006796753	41-002-045-00005-00011	62000	PASTOS PERMANENTES DE 5 O MAS AÑOS-SIN VARIEDAD	S	0,19
1700000006796754	41-002-045-00005-00010	62000	PASTOS PERMANENTES DE 5 O MAS AÑOS-SIN VARIEDAD	S	0,90
1700000006796755	41-002-047-00030-00004	62000	PASTOS PERMANENTES DE 5 O MAS AÑOS-SIN VARIEDAD	S	0,20
1700000006796756	41-002-047-00030-00003	62000	PASTOS PERMANENTES DE 5 O MAS AÑOS-SIN VARIEDAD	S	18,10
1700000006796757	41-002-046-00011-00001	62000	PASTOS PERMANENTES DE 5 O MAS AÑOS-SIN VARIEDAD	S	3,16
1700000006796758	41-002-045-00009-00002	62000	PASTOS PERMANENTES DE 5 O MAS AÑOS-SIN VARIEDAD	S	4,03

**Recintos Determinados para el Cálculo de Garga Ganadera Máxima**

<b>REF.</b>	<b>REFERENCIA SIGPAC</b>	<b>CULTIVO</b>	<b>DESCRIPCIÓN CULTIVO</b>	<b>S/R</b>	<b>SUP. RESUELTA (ha)</b>
-1375438	41-002-046-09001-00013	247000	CULTIVOS MIXTOS DE ESPECIES PRATENSES-SIN VARIEDAD	S	0,33
-1375437	41-002-046-09001-00012	62000	PASTOS PERMANENTES DE 5 O MAS AÑOS-SIN VARIEDAD	S	0,08
-1375436	41-002-046-09001-00010	62000	PASTOS PERMANENTES DE 5 O MAS AÑOS-SIN VARIEDAD	S	0,07
-1375435	41-002-046-09001-00008	62000	PASTOS PERMANENTES DE 5 O MAS AÑOS-SIN VARIEDAD	S	0,08

(1) Superficie declarada admisible ajustada con la superficie comprometida.  
(2) Factor de penalización valorando el alcance para el tipo de compromiso.Puede verificar la integridad de una copia de este documento mediante la lectura del código QR adjunto o mediante el acceso a la dirección <https://ws050.juntadeandalucia.es/verificarFirma> indicando el código de VERIFICACIÓN

FIRMADO POR

RAQUEL MARIA ESPIN CRESPO

18/12/2024

VERIFICACIÓN

Pk2jmUCNT2ZVULXR6LZ4ED5BQV9F2A

PÁG. 829/2017



**Datos considerados para el Cálculo de la Carga Ganadera mínima y máxima del expediente****Recintos Determinados para el Cálculo de Garga Ganadera Máxima**

REF.	REFERENCIA SIGPAC	CULTIVO	DESCRIPCIÓN CULTIVO	SUP.	
				S/R	RESUELTA (ha)
-1375434	41-002-046-09001-00006	62000	PASTOS PERMANENTES DE 5 O MAS AÑOS-SIN VARIEDAD	S	0,08
-1375432	41-002-045-00005-00005	63000	PASTOS DE MENOS DE 5 AÑOS-SIN VARIEDAD	S	0,02
1700000006796728	41-002-045-00005-00007	62000	PASTOS PERMANENTES DE 5 O MAS AÑOS-SIN VARIEDAD	S	1,00
1700000006796729	41-002-045-00005-00008	62000	PASTOS PERMANENTES DE 5 O MAS AÑOS-SIN VARIEDAD	S	2,58
1700000006796742	41-002-047-00027-00002	62000	PASTOS PERMANENTES DE 5 O MAS AÑOS-SIN VARIEDAD	S	5,13
1700000006796743	41-002-047-00024-00001	62000	PASTOS PERMANENTES DE 5 O MAS AÑOS-SIN VARIEDAD	S	16,30
1700000006796744	41-002-047-00028-00003	247000	CULTIVOS MIXTOS DE ESPECIES PRATENSES-SIN VARIEDAD	S	1,86
1700000006796745	41-002-047-00029-00001	62000	PASTOS PERMANENTES DE 5 O MAS AÑOS-SIN VARIEDAD	S	1,85
1700000006796746	41-002-045-00010-00004	62000	PASTOS PERMANENTES DE 5 O MAS AÑOS-SIN VARIEDAD	S	14,93
1700000006796747	41-002-045-00009-00002	62000	PASTOS PERMANENTES DE 5 O MAS AÑOS-SIN VARIEDAD	S	18,93
1700000006796749	41-002-046-00009-00001	62000	PASTOS PERMANENTES DE 5 O MAS AÑOS-SIN VARIEDAD	S	1,17
1700000006796750	41-002-045-00006-00001	62000	PASTOS PERMANENTES DE 5 O MAS AÑOS-SIN VARIEDAD	S	0,23
1700000006796751	41-002-045-00007-00001	62000	PASTOS PERMANENTES DE 5 O MAS AÑOS-SIN VARIEDAD	S	0,20
1700000006796752	41-002-047-00030-00001	62000	PASTOS PERMANENTES DE 5 O MAS AÑOS-SIN VARIEDAD	S	2,03
1700000006796753	41-002-045-00005-00011	62000	PASTOS PERMANENTES DE 5 O MAS AÑOS-SIN VARIEDAD	S	0,19
1700000006796754	41-002-045-00005-00010	62000	PASTOS PERMANENTES DE 5 O MAS AÑOS-SIN VARIEDAD	S	0,90
1700000006796755	41-002-047-00030-00004	62000	PASTOS PERMANENTES DE 5 O MAS AÑOS-SIN VARIEDAD	S	0,20
1700000006796756	41-002-047-00030-00003	62000	PASTOS PERMANENTES DE 5 O MAS AÑOS-SIN VARIEDAD	S	18,10
1700000006796757	41-002-046-00011-00001	62000	PASTOS PERMANENTES DE 5 O MAS AÑOS-SIN VARIEDAD	S	3,16
1700000006796758	41-002-045-00009-00002	62000	PASTOS PERMANENTES DE 5 O MAS AÑOS-SIN VARIEDAD	S	4,03

**Incidencias de carga ganadera****INCIDENCIA DESCRIPCIÓN**

100407	Explotación solicitada no forma parte de ningún organismo de control autorizado para la producción ecológica en Andalucía o fecha de inscripción posterior al plazo establecido ( Anexo I. Criterios de Subvencionabilidad. Orden 28 de marzo de 2023 ). Explotación:ES410020000017 Especie:PORCINO
--------	--

(1) Superficie declarada admisible ajustada con la superficie comprometida.  
(2) Factor de penalización valorando el alcance para el tipo de compromiso.

Puede verificar la integridad de una copia de este documento mediante la lectura del código QR adjunto o mediante el acceso a la dirección <https://ws050.juntadeandalucia.es/verificarFirma> indicando el código de VERIFICACIÓN

FIRMADO POR	RAQUEL MARIA ESPIN CRESPO	18/12/2024	
VERIFICACIÓN	Pk2jmUCNT2ZVULXR6LZ4ED5BQV9F2A	PÁG. 830/2017	

**APELLIDOS Y NOMBRE / RAZÓN SOCIAL**

GAGO ELENA ANA

NIF  
\*\*\*\*1027\*EXPEDIENTE  
1201334ANUALIDAD  
DE PAGO  
1ª**IMPORTE POR ANUALIDAD**

	2023	2024	2025	2026	2027
IMPORTE MÁXIMO SUBVENCIONABLE	2.037,74 €	2.037,74 €	2.037,74 €	2.037,74 €	2.037,74 €
IMPORTE MEDIO DE TRANSFERENCIA (€/ha)	247,90 €	247,90 €	247,90 €	247,90 €	247,90 €

**RESUMEN DE UNIDADES**

Cód	GRUPO DE PAGO	Sup. Dec. Admisible (ha)	Sup. Comprometida (ha)	Sup. ajustada compromiso (1) (ha)	% sobredec.	Sup. Resuelta (ha)	Importe Declarado	Importe Topado	Importe Resuelto	Importe tras sobredec.
429	OLIVAR	8,32		8,22	0,00	8,22	2.037,74	2.037,74	2.037,74	2.037,74
<b>TOTAL</b>		8,32	8,22	8,22		8,22	2.037,74	2.037,74	2.037,74	2.037,74

**APLICACIÓN DE REDUCCIONES Y PENALIZACIONES**

GRUPO DE PAGO	Importe Calculado	Importe prereduc.	Criterios de subvencionabilidad y compromisos	Presentación tardía	Omisión declaración	Condicionalidad	IMPORTE (Euros) RESUELTO
OLIVAR	2.037,74	2.037,74	0,00	0,00	0,00	0,00	2.037,74
<b>TOTAL</b>	2.037,74	2.037,74					2.037,74

**RESUMEN DE PAGOS****IMPORTE ( Euros )**

	RESUELTO	FEADER	MAPA	CAPADR
OLIVAR - Pago realizado	2.037,74 €	1.732,08 €	199,90 €	105,76 €

**RECINTOS RESUELTOS**

REF.	REFERENCIA SIGPAC	CULTIVO DESCRIPCIÓN CULTIVO	S/R G.PAGO	PEND. MEDIA (%)	SUP. DEC. ADMISIBLE (ha)	SUP. COMPROM. (ha)	SUP. AJUSTADA COMPR.(1) (ha)	SUP. CONY. SIGPAC (ha)	SUP. CERTIE (ha)	SUP. CAMPO (ha)	SUP. CAMPO DETER. CULT. DECLARADO (ha)	SUP. DEC. REDUCIDA (ha)	SUP. RESUELTA (ha)
-734104	41-032-009-00082-003	101268 OLIVAR-PICO LIMON	S 429	25,60	1,79	1,79	1,79		1,79				1,79
1700000006711040	41-032-009-00082-001	101268 OLIVAR-PICO LIMON	S 429	25,30	0,27	0,27	0,27		0,27				0,27
1700000006711041	41-032-009-00082-020	101268 OLIVAR-PICO LIMON	S 429	34,10	0,14	0,14	0,14		0,14				0,14
1700000006711042	41-032-009-00080-001	101268 OLIVAR-PICO LIMON	S 429	32,90	0,37	0,27	0,27		0,37				0,27
1700000006711043	41-032-009-00256-003	101268 OLIVAR-PICO LIMON	S 429	45,20	2,26	2,26	2,26		2,26				2,26
1700000006711044	41-032-009-00085-005	101268 OLIVAR-PICO LIMON	S 429	11,20	0,01	0,01	0,01		0,01				0,01
1700000006711045	41-032-009-00082-028	101268 OLIVAR-PICO LIMON	S 429	22,40	0,23	0,23	0,23		0,23				0,23
1700000006711047	41-032-009-00082-022	101268 OLIVAR-PICO LIMON	S 429	45,30	0,68	0,68	0,68		0,68				0,68
1700000006711048	41-032-009-00082-011	101268 OLIVAR-PICO LIMON	S 429	39,50	0,46	0,46	0,46		0,46				0,46
1700000006711049	41-032-009-00083-013	101268 OLIVAR-PICO LIMON	S 429	26,80	0,04	0,04	0,04		1,21				0,04
1700000006711050	41-032-009-00082-006	101268 OLIVAR-PICO LIMON	S 429	32,60	2,07	2,07	2,07		4,24				2,07

(1) Superficie declarada admisible ajustada con la superficie comprometida.  
(2) Factor de penalización valorando el alcance para el tipo de compromiso.

Puede verificar la integridad de una copia de este documento mediante la lectura del código QR adjunto o mediante el acceso a la dirección <https://ws050.juntadeandalucia.es/verificarFirma> indicando el código de VERIFICACIÓN

FIRMADO POR

RAQUEL MARIA ESPIN CRESPO

18/12/2024

VERIFICACIÓN

Pk2jmUCNT2ZVULXR6LZ4ED5BQV9F2A

PÁG. 831/2017



**INCIDENCIAS****INCIDENCIA DESCRIPCIÓN**

- 218 La superficie total declarada sobre un mismo recinto en el conjunto de los expedientes, no puede superar la superficie total que el SIGPAC establece para ese recinto.  
Ref:170000006711026 Recinto:41-032-009-00077-00001 Cultivo:101268 OLIVAR-PICO LIMON Secano Suma de superficies declaradas para este recinto por todos los solicitantes (Áreas):88 Superficie SIGPAC medida para este recinto (Áreas):84 Exceso de superficie declarada (Hectáreas):0,04 Suma de superficies declaradas para este recinto por el solicitante (Áreas):4  
Ref:170000006711042 Recinto:41-032-009-00080-00001 Cultivo:101268 OLIVAR-PICO LIMON Secano Suma de superficies declaradas para este recinto por todos los solicitantes (Áreas):143 Superficie SIGPAC medida para este recinto (Áreas):133 Exceso de superficie declarada (Hectáreas):0,1 Suma de superficies declaradas para este recinto por el solicitante (Áreas):37
- 224 La superficie de cruce total de productos de la agrupación Pastos permanentes sobre un mismo recinto en una misma solicitud, no puede superar la superficie total admisible de pastos.  
Ref:170000006711032 Recinto:41-032-009-00084-00101 Cultivo:62000 PASTOS PERMANENTES DE 5 O MAS AÑOS-SIN VARIEDAD Secano Superficie admisible de pastos del recinto según SIGPAC.:6 Suma de superficies de cruce netas declaradas para este recinto por el solicitante.:8 Exceso de superficie (Hectáreas):0,02
- 238 Recinto cuyo CAP declarado es mayor al CAP prevalente y no presenta alegación al SIGPAC.  
Ref:170000006711029 Recinto:41-032-009-00082-00004 Cultivo:62000 PASTOS PERMANENTES DE 5 O MAS AÑOS-SIN VARIEDAD Secano CAP prevalente:85 CAP declarado:100 Exceso de superficie (Hectáreas):0,03  
Ref:170000006711031 Recinto:41-032-009-00082-00037 Cultivo:62000 PASTOS PERMANENTES DE 5 O MAS AÑOS-SIN VARIEDAD Secano CAP prevalente:75 CAP declarado:100 Exceso de superficie (Hectáreas):0,08  
Ref:170000006711032 Recinto:41-032-009-00084-00101 Cultivo:62000 PASTOS PERMANENTES DE 5 O MAS AÑOS-SIN VARIEDAD Secano CAP prevalente:75 CAP declarado:100 Exceso de superficie (Hectáreas):0,02
- 247 Recinto cuyo CAP/CSP declarado es menor al CAP/CSP prevalente y no presenta alegación al SIGPAC  
Ref:170000006711036 Recinto:41-032-009-00082-00025 Cultivo:62000 PASTOS PERMANENTES DE 5 O MAS AÑOS-SIN VARIEDAD Secano CAP prevalente: CAP declarado:
- 100402 Recinto solicitado no forma parte de ningún organismo de control autorizado para la producción ecológica en Andalucía o fecha de inscripción posterior al plazo establecido ( Anexo I. Criterios de Subvencionabilidad. Orden 28 de marzo de 2023 ).  
Ref:170000006711029 Recinto:41-032-009-00082-00004 Cultivo:62000 PASTOS PERMANENTES DE 5 O MAS AÑOS-SIN VARIEDAD Secano  
Ref:170000006711028 Recinto:41-032-009-00082-00008 Cultivo:63000 PASTOS DE MENOS DE 5 AÑOS-SIN VARIEDAD Regadío  
Ref:170000006711027 Recinto:41-032-009-00082-00016 Cultivo:62000 PASTOS PERMANENTES DE 5 O MAS AÑOS-SIN VARIEDAD Secano  
Ref:170000006711034 Recinto:41-032-009-00082-00018 Cultivo:62000 PASTOS PERMANENTES DE 5 O MAS AÑOS-SIN VARIEDAD Secano  
Ref:170000006711035 Recinto:41-032-009-00082-00018 Cultivo:62000 PASTOS PERMANENTES DE 5 O MAS AÑOS-SIN VARIEDAD Secano  
Ref:170000006711038 Recinto:41-032-009-00082-00018 Cultivo:62000 PASTOS PERMANENTES DE 5 O MAS AÑOS-SIN VARIEDAD Secano  
Ref:170000006711033 Recinto:41-032-009-00082-00019 Cultivo:62000 PASTOS PERMANENTES DE 5 O MAS AÑOS-SIN VARIEDAD Secano  
Ref:170000006711036 Recinto:41-032-009-00082-00025 Cultivo:62000 PASTOS PERMANENTES DE 5 O MAS AÑOS-SIN VARIEDAD Secano  
Ref:170000006711031 Recinto:41-032-009-00082-00037 Cultivo:62000 PASTOS PERMANENTES DE 5 O MAS AÑOS-SIN VARIEDAD Secano  
Ref:170000006711030 Recinto:41-032-009-00082-00038 Cultivo:62000 PASTOS PERMANENTES DE 5 O MAS AÑOS-SIN VARIEDAD Secano  
Ref:170000006711032 Recinto:41-032-009-00084-00101 Cultivo:62000 PASTOS PERMANENTES DE 5 O MAS AÑOS-SIN VARIEDAD Secano
- 100407 Explotación solicitada no forma parte de ningún organismo de control autorizado para la producción ecológica en Andalucía o fecha de inscripción posterior al plazo establecido ( Anexo I. Criterios de Subvencionabilidad. Orden 28 de marzo de 2023 ).  
Explotación:ES410320000111 Especie:OVINA
- 100410 Recinto no admisible por pertenecer a una explotación ganadera No inscrita en Sipea ( Artículo 10 de la Orden de 28 de marzo de 2023 ).  
Ref:170000006711029 Recinto:41-032-009-00082-00004 Cultivo:62000 PASTOS PERMANENTES DE 5 O MAS AÑOS-SIN VARIEDAD Secano Explotación:ES410320000111  
Ref:170000006711028 Recinto:41-032-009-00082-00008 Cultivo:63000 PASTOS DE MENOS DE 5 AÑOS-SIN VARIEDAD Regadío Explotación:ES410320000111  
Ref:170000006711027 Recinto:41-032-009-00082-00016 Cultivo:62000 PASTOS PERMANENTES DE 5 O MAS AÑOS-SIN VARIEDAD Secano Explotación:ES410320000111  
Ref:170000006711034 Recinto:41-032-009-00082-00018 Cultivo:62000 PASTOS PERMANENTES DE 5 O MAS AÑOS-SIN VARIEDAD Secano Explotación:ES410320000111  
Ref:170000006711035 Recinto:41-032-009-00082-00018 Cultivo:62000 PASTOS PERMANENTES DE 5 O MAS AÑOS-SIN VARIEDAD Secano Explotación:ES410320000111  
Ref:170000006711038 Recinto:41-032-009-00082-00018 Cultivo:62000 PASTOS PERMANENTES DE 5 O MAS AÑOS-SIN VARIEDAD Secano Explotación:ES410320000111  
Ref:170000006711033 Recinto:41-032-009-00082-00019 Cultivo:62000 PASTOS PERMANENTES DE 5 O MAS AÑOS-SIN VARIEDAD Secano Explotación:ES410320000111  
Ref:170000006711036 Recinto:41-032-009-00082-00025 Cultivo:62000 PASTOS PERMANENTES DE 5 O MAS AÑOS-SIN

(1) Superficie declarada admisible ajustada con la superficie comprometida.  
(2) Factor de penalización valorando el alcance para el tipo de compromiso.

Puede verificar la integridad de una copia de este documento mediante la lectura del código QR adjunto o mediante el acceso a la dirección <https://ws050.juntadeandalucia.es/verificarFirma> indicando el código de VERIFICACIÓN

FIRMADO POR	RAQUEL MARIA ESPIN CRESPO	18/12/2024
VERIFICACIÓN	Pk2jmUCNT2ZVULXR6LZ4ED5BQV9F2A	PÁG. 832/2017



**INCIDENCIAS****INCIDENCIA DESCRIPCIÓN**

	VARIEDAD Secano Explotación:ES410320000111 Ref:1700000006711031 Recinto:41-032-009-00082-00037 Cultivo:62000 PASTOS PERMANENTES DE 5 O MAS AÑOS-SIN VARIEDAD Secano Explotación:ES410320000111 Ref:1700000006711030 Recinto:41-032-009-00082-00038 Cultivo:62000 PASTOS PERMANENTES DE 5 O MAS AÑOS-SIN VARIEDAD Secano Explotación:ES410320000111 Ref:1700000006711032 Recinto:41-032-009-00084-00101 Cultivo:62000 PASTOS PERMANENTES DE 5 O MAS AÑOS-SIN VARIEDAD Secano Explotación:ES410320000111
100420	Expediente que declara recintos pertenecientes al grupo de pago de Pastos que no tiene explotaciones ganaderas válidas para la Operación.
100424	Solicita recinto que no está comprometido para la operación. Ref:1700000006711026 Recinto:41-032-009-00077-00001 Cultivo:101268 OLIVAR-PICO LIMON Secano Ref:1700000006711029 Recinto:41-032-009-00082-00004 Cultivo:62000 PASTOS PERMANENTES DE 5 O MAS AÑOS-SIN VARIEDAD Secano Ref:1700000006711028 Recinto:41-032-009-00082-00008 Cultivo:63000 PASTOS DE MENOS DE 5 AÑOS-SIN VARIEDAD Regadío Ref:1700000006711027 Recinto:41-032-009-00082-00016 Cultivo:62000 PASTOS PERMANENTES DE 5 O MAS AÑOS-SIN VARIEDAD Secano Ref:1700000006711034 Recinto:41-032-009-00082-00018 Cultivo:62000 PASTOS PERMANENTES DE 5 O MAS AÑOS-SIN VARIEDAD Secano Ref:1700000006711035 Recinto:41-032-009-00082-00018 Cultivo:62000 PASTOS PERMANENTES DE 5 O MAS AÑOS-SIN VARIEDAD Secano Ref:1700000006711038 Recinto:41-032-009-00082-00018 Cultivo:62000 PASTOS PERMANENTES DE 5 O MAS AÑOS-SIN VARIEDAD Secano Ref:1700000006711033 Recinto:41-032-009-00082-00019 Cultivo:62000 PASTOS PERMANENTES DE 5 O MAS AÑOS-SIN VARIEDAD Secano Ref:1700000006711036 Recinto:41-032-009-00082-00025 Cultivo:62000 PASTOS PERMANENTES DE 5 O MAS AÑOS-SIN VARIEDAD Secano Ref:1700000006711031 Recinto:41-032-009-00082-00037 Cultivo:62000 PASTOS PERMANENTES DE 5 O MAS AÑOS-SIN VARIEDAD Secano Ref:1700000006711030 Recinto:41-032-009-00082-00038 Cultivo:62000 PASTOS PERMANENTES DE 5 O MAS AÑOS-SIN VARIEDAD Secano Ref:1700000006711032 Recinto:41-032-009-00084-00101 Cultivo:62000 PASTOS PERMANENTES DE 5 O MAS AÑOS-SIN VARIEDAD Secano

(1) Superficie declarada admisible ajustada con la superficie comprometida.  
(2) Factor de penalización valorando el alcance para el tipo de compromiso.

Puede verificar la integridad de una copia de este documento mediante la lectura del código QR adjunto o mediante el acceso a la dirección <https://ws050.juntadeandalucia.es/verificarFirma> indicando el código de VERIFICACIÓN

FIRMADO POR	RAQUEL MARIA ESPIN CRESPO	18/12/2024	
VERIFICACIÓN	Pk2jmUCNT2ZVULXR6LZ4ED5BQV9F2A	PÁG. 833/2017	

**APELLIDOS Y NOMBRE / RAZÓN SOCIAL**

GAGO LOPEZ MARIA PILAR

NIF  
\*\*\*3212\*EXPEDIENTE  
1260018**ANUALIDAD DE PAGO**

1ª

**IMPORTES POR ANUALIDAD**

	2023	2024	2025	2026	2027
IMPORTE MÁXIMO SUBVENCIONABLE	3.101,23 €	3.101,23 €	3.101,23 €	3.101,23 €	3.101,23 €
IMPORTE MEDIO DE TRANSFERENCIA (€/ha)	247,90 €	247,90 €	247,90 €	247,90 €	247,90 €

**RESUMEN DE UNIDADES**

Cód	GRUPO DE PAGO	Sup. Dec. Admisible (ha)	Sup. Comprometida (ha)	Sup. ajustada compromiso (1) (ha)	% sobredec.	Sup. Resuelta (ha)	Importe Declarado	Importe Topado	Importe Resuelto	Importe tras sobredec.
429	OLIVAR	12,51		12,51	0,00	12,51	3.101,23	3.101,23	3.101,23	3.101,23
<b>TOTAL</b>		12,51	12,51	12,51		12,51	3.101,23	3.101,23	3.101,23	3.101,23

**APLICACIÓN DE REDUCCIONES Y PENALIZACIONES**

GRUPO DE PAGO	Importe Calculado	Importe prereduc.	Criterios de subvencionabilidad y compromisos	Presentación tardía	Omisión declaración	Condicionalidad	IMPORTE (Euros) RESUELTO
OLIVAR	3.101,23	3.101,23	0,00	0,00	0,00	0,00	3.101,23
<b>TOTAL</b>	3.101,23	3.101,23					3.101,23

**RESUMEN DE PAGOS****IMPORTE ( Euros )**

	RESUELTO	FEADER	MAPA	CAPADR
OLIVAR - Pago realizado	3.101,23 €	2.636,05 €	304,23 €	160,95 €

**RECINTOS RESUELTOS**

REF.	REFERENCIA SIGPAC	CULTIVO	DESCRIPCIÓN CULTIVO	S/R G.PAGO	PEND. MEDIA (%)	SUP. DEC. ADMISIBLE (ha)	SUP. COMPROM. (ha)	SUP. AJUSTADA COMPR.(1) (ha)	SUP. CONY. SIGPAC (ha)	SUP. CERTIE (ha)	SUP. CAMPO (ha)	SUP. CAMPO DETER. CULT. DECLARADO (ha)	SUP. DEC. REDUCIDA (ha)	SUP. RESUELTA (ha)
1700000004965693	41-032-002-00121-001	101268	OLIVAR-PICO LIMON	S	429	27,80	12,51	12,51	12,51	12,51			12,51	12,51

(1) Superficie declarada admisible ajustada con la superficie comprometida.  
(2) Factor de penalización valorando el alcance para el tipo de compromiso.Puede verificar la integridad de una copia de este documento mediante la lectura del código QR adjunto o mediante el acceso a la dirección <https://ws050.juntadeandalucia.es/verificarFirma> indicando el código de VERIFICACIÓN

FIRMADO POR

RAQUEL MARIA ESPIN CRESPO

18/12/2024

VERIFICACIÓN

Pk2jmUCNT2ZVULXR6LZ4ED5BQV9F2A

PÁG. 834/2017



**APELLIDOS Y NOMBRE / RAZÓN SOCIAL**

GALINDO TORRES DOLORES

**NIF**

\*\*\*4628\*

**EXPEDIENTE**

1248113

**ANUALIDAD DE PAGO**

1ª

**IMPORTES POR ANUALIDAD**

	2023	2024	2025	2026	2027
<b>IMPORTE MÁXIMO SUBVENCIONABLE</b>	643,37 €	643,37 €	643,37 €	643,37 €	643,37 €
<b>IMPORTE MEDIO DE TRANSFERENCIA (€/ha)</b>	349,66 €	349,66 €	349,66 €	349,66 €	349,66 €

**RESUMEN DE UNIDADES**

Cód	GRUPO DE PAGO	Sup. Dec. Admisible (ha)	Sup. Comprometida (ha)	Sup. ajustada compromiso (1) (ha)	% sobredec.	Sup. Resuelta (ha)	Importe Declarado	Importe Topado	Importe Resuelto	Importe tras sobredec.
433	FRUTALES REGADÍO	1,84		1,84	0,00	1,84	643,37	643,37	643,37	643,37
<b>TOTAL</b>		1,84	1,84	1,84		1,84	643,37	643,37	643,37	643,37

**APLICACIÓN DE REDUCCIONES Y PENALIZACIONES**

GRUPO DE PAGO	Importe Calculado	Importe prereduc.	Criterios de subvencionabilidad y compromisos	Presentación tardía	Omisión declaración	Condicionalidad	IMPORTE (Euros) RESUELTO
FRUTALES REGADÍO	643,37	643,37	0,00	0,00	0,00	0,00	643,37
<b>TOTAL</b>	643,37	643,37					643,37

**RESUMEN DE PAGOS****IMPORTE ( Euros )**

	RESUELTO	FEADER	MAPA	CAPADR
FRUTALES REGADÍO - Pago realizado	643,37 €	546,86 €	63,11 €	33,40 €

**RECINTOS RESUELTOS**

REF.	REFERENCIA SIGPAC	CULTIVO	DESCRIPCIÓN CULTIVO	S/R	G.PAGO	PEND. MEDIA (%)	SUP. DEC. ADMISIBLE (ha)	SUP. COMPROM. (ha)	SUP. AJUSTADA COMPR.(1) (ha)	SUP. CONY. SIGPAC (ha)	SUP. CERTIE (ha)	SUP. CAMPO (ha)	SUP. CAMPO DETER. CULT. DECLARADO (ha)	SUP. DEC. REDUCIDA (ha)	SUP. RESUELTA (ha)
1700000005282011	41-007-002-00071-001	206004	NARANJO-NAVELINA	R	433	0,80	1,19	1,19	1,19		1,19			1,19	1,19
1700000005282012	41-007-002-00072-001	206004	NARANJO-NAVELINA	R	433	1,30	0,65	0,65	0,65		0,65			0,65	0,65

**INCIDENCIAS****INCIDENCIA DESCRIPCIÓN**

- 100422 Recinto declarado por error para una operación de la 6503, que se ha corregido de oficio desmarcando la operación incorrecta, de acuerdo con la fecha de inscripción del recinto en la producción ecológica.  
 Ref:1700000005282011 Recinto:41-007-002-00071-00001 Cultivo:206004 NARANJO-NAVELINA Regadio  
 Ref:1700000005282012 Recinto:41-007-002-00072-00001 Cultivo:206004 NARANJO-NAVELINA Regadio

(1) Superficie declarada admisible ajustada con la superficie comprometida.  
 (2) Factor de penalización valorando el alcance para el tipo de compromiso.

Puede verificar la integridad de una copia de este documento mediante la lectura del código QR adjunto o mediante el acceso a la dirección <https://ws050.juntadeandalucia.es/verificarFirma> indicando el código de VERIFICACIÓN

FIRMADO POR

RAQUEL MARIA ESPIN CRESPO

18/12/2024

VERIFICACIÓN

Pk2jmUCNT2ZVULXR6LZ4ED5BQV9F2A

PÁG. 835/2017



**APELLIDOS Y NOMBRE / RAZÓN SOCIAL**

GALLARDO BAREA MANUEL

**NIF**

\*\*\*8798\*

**EXPEDIENTE**

1093279

**ANUALIDAD DE PAGO**

1ª

**IMPORTES POR ANUALIDAD**

	2023	2024	2025	2026	2027
IMPORTE MÁXIMO SUBVENCIONABLE	359,46 €	359,46 €	359,46 €	359,46 €	359,46 €
IMPORTE MEDIO DE TRANSFERENCIA (€/ha)	247,90 €	247,90 €	247,90 €	247,90 €	247,90 €

**RESUMEN DE UNIDADES**

Cód	GRUPO DE PAGO	Sup. Dec. Admisible (ha)	Sup. Comprometida (ha)	Sup. ajustada compromiso (1) (ha)	% sobredec.	Sup. Resuelta (ha)	Importe Declarado	Importe Topado	Importe Resuelto	Importe tras sobredec.
429	OLIVAR	1,45		1,45	0,00	1,45	359,46	359,46	359,46	359,46
<b>TOTAL</b>		1,45	1,45	1,45		1,45	359,46	359,46	359,46	359,46

**APLICACIÓN DE REDUCCIONES Y PENALIZACIONES**

GRUPO DE PAGO	Importe Calculado	Importe prereduc.	Criterios de subvencionabilidad y compromisos	Presentación tardía	Omisión declaración	Condicionalidad	IMPORTE (Euros) RESUELTO
OLIVAR	359,46	359,46	0,00	0,00	0,00	0,00	359,46
<b>TOTAL</b>	359,46	359,46					359,46

**RESUMEN DE PAGOS****IMPORTE ( Euros )**

	RESUELTO	FEADER	MAPA	CAPADR
OLIVAR - Pago realizado	359,46 €	305,54 €	35,26 €	18,66 €

**RECINTOS RESUELTOS**

REF.	REFERENCIA SIGPAC	CULTIVO	DESCRIPCIÓN CULTIVO	S/R G.PAGO	PEND. MEDIA (%)	SUP. DEC. ADMISIBLE (ha)	SUP. COMPROM. (ha)	SUP. AJUSTADA COMPR.(1) (ha)	SUP. CONV. SIGPAC (ha)	SUP. CERTIE (ha)	SUP. CAMPO (ha)	SUP. CAMPO DETER. CULT. DECLARADO (ha)	SUP. DEC. REDUCIDA (ha)	SUP. RESUELTA (ha)
1700000007168415	41-035-007-00031-001	101195	OLIVAR-LECHIN DE SEVILLA	S 429	42,10	1,05	1,05	1,05		1,05			1,05	1,05
1700000007168416	41-035-007-00208-001	101195	OLIVAR-LECHIN DE SEVILLA	S 429	29,50	0,40	0,40	0,40		0,40			0,40	0,40

(1) Superficie declarada admisible ajustada con la superficie comprometida.  
(2) Factor de penalización valorando el alcance para el tipo de compromiso.

Puede verificar la integridad de una copia de este documento mediante la lectura del código QR adjunto o mediante el acceso a la dirección <https://ws050.juntadeandalucia.es/verificarFirma> indicando el código de VERIFICACIÓN

FIRMADO POR

RAQUEL MARIA ESPIN CRESPO

18/12/2024

VERIFICACIÓN

Pk2jmUCNT2ZVULXR6LZ4ED5BQV9F2A

PÁG. 836/2017





**APELLIDOS Y NOMBRE / RAZÓN SOCIAL**

GALLARDO CRUZ ANTONIO MIGUEL

**NIF**

\*\*\*8402\*

**EXPEDIENTE**

1071224

**ANUALIDAD DE PAGO**

1ª

**IMPORTES POR ANUALIDAD**

	2023	2024	2025	2026	2027
IMPORTE MÁXIMO SUBVENCIONABLE	808,15 €	808,15 €	808,15 €	808,15 €	808,15 €
IMPORTE MEDIO DE TRANSFERENCIA (€/ha)	247,90 €	247,90 €	247,90 €	247,90 €	247,90 €

**RESUMEN DE UNIDADES**

Cód	GRUPO DE PAGO	Sup. Dec. Admisible (ha)	Sup. Comprometida (ha)	Sup. ajustada compromiso (1) (ha)	% sobredec.	Sup. Resuelta (ha)	Importe Declarado	Importe Topado	Importe Resuelto	Importe tras sobredec.
429	OLIVAR	3,26		3,26	0,00	3,26	808,15	808,15	808,15	808,15
<b>TOTAL</b>		3,26	3,26	3,26		3,26	808,15	808,15	808,15	808,15

**APLICACIÓN DE REDUCCIONES Y PENALIZACIONES**

GRUPO DE PAGO	Importe Calculado	Importe prereduc.	Criterios de subvencionabilidad y compromisos	Presentación tardía	Omisión declaración	Condicionalidad	IMPORTE (Euros) RESUELTO
OLIVAR	808,15	808,15	0,00	0,00	0,00	0,00	808,15
<b>TOTAL</b>	808,15	808,15					808,15

**RESUMEN DE PAGOS****IMPORTE ( Euros )**

	RESUELTO	FEADER	MAPA	CAPADR
OLIVAR - Pago realizado	808,15 €	686,93 €	79,28 €	41,94 €

**RECINTOS RESUELTOS**

REF.	REFERENCIA SIGPAC	CULTIVO	DESCRIPCIÓN CULTIVO	S/R G.PAGO	PEND. MEDIA (%)	SUP. DEC. ADMISIBLE (ha)	SUP. COMPROM. (ha)	SUP. AJUSTADA COMPR.(1) (ha)	SUP. CONY. SIGPAC (ha)	SUP. CERTIE (ha)	SUP. CAMPO (ha)	SUP. CAMPO DETER. CULT. DECLARADO (ha)	SUP. DEC. REDUCIDA (ha)	SUP. RESUELTA (ha)
1700000003485381	41-009-007-00029-001	101195	OLIVAR-LECHIN DE SEVILLA	S 429	24,90	3,21	3,21	3,21		3,21			3,21	3,21
1700000003485382	41-009-007-00029-002	101195	OLIVAR-LECHIN DE SEVILLA	S 429	8,10	0,05	0,05	0,05		0,05			0,05	0,05

(1) Superficie declarada admisible ajustada con la superficie comprometida.  
(2) Factor de penalización valorando el alcance para el tipo de compromiso.

Puede verificar la integridad de una copia de este documento mediante la lectura del código QR adjunto o mediante el acceso a la dirección <https://ws050.juntadeandalucia.es/verificarFirma> indicando el código de VERIFICACIÓN

FIRMADO POR

RAQUEL MARIA ESPIN CRESPO

18/12/2024

VERIFICACIÓN

Pk2jmUCNT2ZVULXR6LZ4ED5BQV9F2A

PÁG. 837/2017



**APELLIDOS Y NOMBRE / RAZÓN SOCIAL**

GALLARDO MARTIN PEDRO

NIF  
\*\*\*3764\*EXPEDIENTE  
1087574ANUALIDAD  
DE PAGO  
1ª**IMPORTES POR ANUALIDAD**

	2023	2024	2025	2026	2027
IMPORTE MÁXIMO SUBVENCIONABLE	461,09 €	461,09 €	461,09 €	461,09 €	461,09 €
IMPORTE MEDIO DE TRANSFERENCIA (€/ha)	247,90 €	247,90 €	247,90 €	247,90 €	247,90 €

**RESUMEN DE UNIDADES**

Cód	GRUPO DE PAGO	Sup. Dec. Admisible (ha)	Sup. Comprometida (ha)	Sup. ajustada compromiso (1) (ha)	% sobredec.	Sup. Resuelta (ha)	Importe Declarado	Importe Topado	Importe Resuelto	Importe tras sobredec.
429	OLIVAR	1,86		1,86	0,00	1,86	461,09	461,09	461,09	461,09
<b>TOTAL</b>		1,86	1,86	1,86		1,86	461,09	461,09	461,09	461,09

**APLICACIÓN DE REDUCCIONES Y PENALIZACIONES**

GRUPO DE PAGO	Importe Calculado	Importe prereduc.	Criterios de subvencionabilidad y compromisos	Presentación tardía	Omisión declaración	Condicionabilidad	IMPORTE (Euros) RESUELTO
OLIVAR	461,09	461,09	0,00	0,00	0,00	0,00	461,09
<b>TOTAL</b>	461,09	461,09					461,09

**RESUMEN DE PAGOS****IMPORTE ( Euros )**

	RESUELTO	FEADER	MAPA	CAPADR
OLIVAR - Pago realizado	461,09 €	391,93 €	45,23 €	23,93 €

**RECINTOS RESUELTOS**

REF.	REFERENCIA SIGPAC	CULTIVO	DESCRIPCIÓN CULTIVO	S/R G.PAGO	PEND. MEDIA (%)	SUP. DEC. ADMISIBLE (ha)	SUP. COMPROM. (ha)	SUP. AJUSTADA COMPR.(1) (ha)	SUP. CONY. SIGPAC (ha)	SUP. CERTIE (ha)	SUP. CAMPO (ha)	SUP. CAMPO DETER. CULT. DECLARADO (ha)	SUP. DEC. REDUCIDA (ha)	SUP. RESUELTA (ha)
6887412	41-037-007-00025-001	101138	OLIVAR-HOJIBLANCA	R	429	8,10	1,86	1,86	1,86		3,95		1,86	1,86

**INCIDENCIAS****INCIDENCIA DESCRIPCIÓN**

- 100400 Recinto con cultivo, variedad, régimen de explotación o uso Sigpac no compatible con la operación solicitada ( Anexo IV.I Cultivos y variedades elegibles para las Intervenciones. Orden de 28 de marzo de 2023 ).  
Ref:-1590810 Recinto:41-037-007-00025-00003 Cultivo:20000 BARBECHO TRADICIONAL-SIN VARIEDAD Regadío Uso:OV
- 100402 Recinto solicitado no forma parte de ningún organismo de control autorizado para la producción ecológica en Andalucía o fecha de inscripción posterior al plazo establecido ( Anexo I. Criterios de Subvencionabilidad. Orden 28 de marzo de 2023 ).  
Ref:-1590810 Recinto:41-037-007-00025-00003 Cultivo:20000 BARBECHO TRADICIONAL-SIN VARIEDAD Regadío  
Ref:-1590849 Recinto:41-037-007-00025-00004 Cultivo:20000 BARBECHO TRADICIONAL-SIN VARIEDAD Regadío
- 100424 Solicita recinto que no está comprometido para la operación.  
Ref:-1590810 Recinto:41-037-007-00025-00003 Cultivo:20000 BARBECHO TRADICIONAL-SIN VARIEDAD Regadío  
Ref:-1590849 Recinto:41-037-007-00025-00004 Cultivo:20000 BARBECHO TRADICIONAL-SIN VARIEDAD Regadío

(1) Superficie declarada admisible ajustada con la superficie comprometida.  
(2) Factor de penalización valorando el alcance para el tipo de compromiso.

Puede verificar la integridad de una copia de este documento mediante la lectura del código QR adjunto o mediante el acceso a la dirección <https://ws050.juntadeandalucia.es/verificarFirma> indicando el código de VERIFICACIÓN

FIRMADO POR

RAQUEL MARIA ESPIN CRESPO

18/12/2024

VERIFICACIÓN

Pk2jmUCNT2ZVULXR6LZ4ED5BQV9F2A

PÁG. 838/2017



**APELLIDOS Y NOMBRE / RAZÓN SOCIAL**

GALLARDO MARTINEZ ANTONIO

**NIF**

\*\*\*4476\*

**EXPEDIENTE**

1160556

**ANUALIDAD DE PAGO**

1ª

**IMPORTES POR ANUALIDAD**

	2023	2024	2025	2026	2027
<b>IMPORTE MÁXIMO SUBVENCIONABLE</b>	1.162,65 €	1.162,65 €	1.162,65 €	1.162,65 €	1.162,65 €
<b>IMPORTE MEDIO DE TRANSFERENCIA (€/ha)</b>	247,90 €	247,90 €	247,90 €	247,90 €	247,90 €

**RESUMEN DE UNIDADES**

Cód	GRUPO DE PAGO	Sup. Dec. Admisible (ha)	Sup. Comprometida (ha)	Sup. ajustada compromiso (1) (ha)	% sobredec.	Sup. Resuelta (ha)	Importe Declarado	Importe Topado	Importe Resuelto	Importe tras sobredec.
429	OLIVAR	4,69		4,69	0,00	4,69	1.162,65	1.162,65	1.162,65	1.162,65
<b>TOTAL</b>		4,69	4,69	4,69		4,69	1.162,65	1.162,65	1.162,65	1.162,65

**APLICACIÓN DE REDUCCIONES Y PENALIZACIONES**

GRUPO DE PAGO	Importe Calculado	Importe prereduc.	Criterios de subvencionabilidad y compromisos	Presentación tardía	Omisión declaración	Condicionalidad	IMPORTE (Euros) RESUELTO
OLIVAR	1.162,65	1.162,65	0,00	0,00	0,00	0,00	1.162,65
<b>TOTAL</b>	1.162,65	1.162,65					1.162,65

**RESUMEN DE PAGOS****IMPORTE ( Euros )**

	RESUELTO	FEADER	MAPA	CAPADR
OLIVAR - Pago realizado	1.162,65 €	988,25 €	114,06 €	60,34 €

**RECINTOS RESUELTOS**

REF.	REFERENCIA SIGPAC	CULTIVO	DESCRIPCIÓN CULTIVO	S/R G.PAGO	PEND. MEDIA (%)	SUP. DEC. ADMISIBLE (ha)	SUP. COMPROM. (ha)	SUP. AJUSTADA COMPR.(1) (ha)	SUP. CONY. SIGPAC (ha)	SUP. CERTIE (ha)	SUP. CAMPO (ha)	SUP. CAMPO DETER. CULT. DECLARADO (ha)	SUP. DEC. REDUCIDA (ha)	SUP. RESUELTA (ha)
1700000005457392	41-033-024-00011-006	101268	OLIVAR-PICO LIMON	S 429	19,00	1,09	1,09	1,09		1,09			1,09	1,09
1700000005457397	41-033-025-00038-001	101268	OLIVAR-PICO LIMON	S 429	24,50	0,05	0,05	0,05		0,05			0,05	0,05
1700000005457398	41-033-025-00038-002	101268	OLIVAR-PICO LIMON	S 429	18,90	0,24	0,24	0,24		0,24			0,24	0,24
1700000005457399	41-033-035-00157-002	101268	OLIVAR-PICO LIMON	S 429	31,00	3,31	3,31	3,31		3,31			3,31	3,31

(1) Superficie declarada admisible ajustada con la superficie comprometida.  
(2) Factor de penalización valorando el alcance para el tipo de compromiso.

Puede verificar la integridad de una copia de este documento mediante la lectura del código QR adjunto o mediante el acceso a la dirección <https://ws050.juntadeandalucia.es/verificarFirma> indicando el código de VERIFICACIÓN

FIRMADO POR

RAQUEL MARIA ESPIN CRESPO

18/12/2024

VERIFICACIÓN

Pk2jmUCNT2ZVULXR6LZ4ED5BQV9F2A

PÁG. 839/2017



**APELLIDOS Y NOMBRE / RAZÓN SOCIAL**

GALLARDO MONTES MANUEL

NIF  
\*\*\*\*2081\*EXPEDIENTE  
1217942**ANUALIDAD DE PAGO**

1ª

**IMPORTE POR ANUALIDAD**

	2023	2024	2025	2026	2027
IMPORTE MÁXIMO SUBVENCIONABLE	821,02 €	821,02 €	821,02 €	821,02 €	821,02 €
IMPORTE MEDIO DE TRANSFERENCIA (€/ha)	203,73 €	203,73 €	203,73 €	203,73 €	203,73 €

**RESUMEN DE UNIDADES**

Cód	GRUPO DE PAGO	Sup. Dec. Admisible (ha)	Sup. Comprometida (ha)	Sup. ajustada compromiso (1) (ha)	% sobredec.	Sup. Resuelta (ha)	Importe Declarado	Importe Topado	Importe Resuelto	Importe tras sobredec.
426	HERBÁCEOS	1,95		1,95	0,00	1,95	294,78	294,78	294,78	294,78
430	HORTÍCOLAS	2,08		2,08	0,00	2,08	526,24	526,24	526,24	526,24
<b>TOTAL</b>		4,03	4,03	4,03		4,03	821,02	821,02	821,02	821,02

**APLICACIÓN DE REDUCCIONES Y PENALIZACIONES**

GRUPO DE PAGO	Importe Calculado	Importe prereduc.	Criterios de subvencionabilidad y compromisos	Presentación tardía	Omisión declaración	Condicionalidad	IMPORTE (Euros) RESUELTO
HERBÁCEOS	294,78	294,78	0,00	0,00	0,00	0,00	294,78
HORTÍCOLAS	526,24	526,24	0,00	0,00	0,00	0,00	526,24
<b>TOTAL</b>	821,02	821,02					821,02

**RESUMEN DE PAGOS**

	RESUELTO	FEADER	MAPA	CAPADR
HERBÁCEOS - Pago realizado	294,78 €	250,56 €	28,92 €	15,30 €
HORTÍCOLAS - Pago realizado	526,24 €	447,30 €	51,62 €	27,32 €
<b>TOTAL</b>	821,02 €	697,86 €	80,54 €	42,62 €

**RECINTOS RESUELTOS**

REE	REFERENCIA SIGPAC	CULTIVO DESCRIPCIÓN CULTIVO	S/R G.PAGO	PEND. MEDIA (%)	SUP. DEC. ADMISIBLE (ha)	SUP. COMPROM. (ha)	SUP. AJUSTADA COMPROM. (1) (ha)	SUP. CONV. SIGPAC (ha)	SUP. CERTIF. (ha)	SUP. CAMPO (ha)	SUP. CAMPO DETER. CULT. DECLARADO (ha)	SUP. DEC. REDUCIDA (ha)	SUP. RESUELTA (ha)
-1381336	41-022-006-00060-003 5114	CEBADA-PLANET	S 426	4,50	1,95	1,95	1,95		1,95			1,95	1,95
-1583638	41-022-006-00060-005 279000	ESPÁRRAGOS-SIN VARIEDAD	S 430	4,90	0,08	0,08	0,08		0,08			0,08	0,08
-1265901	41-022-006-00060-004 279000	ESPÁRRAGOS-SIN VARIEDAD	S 430	3,10	2,00	2,00	2,00		2,00			2,00	2,00

(1) Superficie declarada admisible ajustada con la superficie comprometida.  
(2) Factor de penalización valorando el alcance para el tipo de compromiso.Puede verificar la integridad de una copia de este documento mediante la lectura del código QR adjunto o mediante el acceso a la dirección <https://ws050.juntadeandalucia.es/verificarFirma> indicando el código de VERIFICACIÓN

FIRMADO POR

RAQUEL MARIA ESPIN CRESPO

18/12/2024

VERIFICACIÓN

Pk2jmUCNT2ZVULXR6LZ4ED5BQV9F2A

PÁG. 840/2017



**APELLIDOS Y NOMBRE / RAZÓN SOCIAL**

GALLEGO CASCAJOSA MANUEL

NIF  
\*\*\*\*1568\*EXPEDIENTE  
1245214**ANUALIDAD DE PAGO**

1ª

**IMPORTES POR ANUALIDAD**

	2023	2024	2025	2026	2027
IMPORTE MÁXIMO SUBVENCIONABLE	1.579,12 €	1.579,12 €	1.579,12 €	1.579,12 €	1.579,12 €
IMPORTE MEDIO DE TRANSFERENCIA (€/ha)	247,90 €	247,90 €	247,90 €	247,90 €	247,90 €

**RESUMEN DE UNIDADES**

Cód	GRUPO DE PAGO	Sup. Dec. Admisible (ha)	Sup. Comprometida (ha)	Sup. ajustada compromiso (1) (ha)	% sobredec.	Sup. Resuelta (ha)	Importe Declarado	Importe Topado	Importe Resuelto	Importe tras sobredec.
429	OLIVAR	6,37		6,37	0,00	6,37	1.579,12	1.579,12	1.579,12	1.579,12
<b>TOTAL</b>		6,37	6,37	6,37		6,37	1.579,12	1.579,12	1.579,12	1.579,12

**APLICACIÓN DE REDUCCIONES Y PENALIZACIONES**

GRUPO DE PAGO	Importe Calculado	Importe prereduc.	Criterios de subvencionabilidad y compromisos	Presentación tardía	Omisión declaración	Condicionalidad	IMPORTE (Euros) RESUELTO
OLIVAR	1.579,12	1.579,12	0,00	0,00	0,00	0,00	1.579,12
<b>TOTAL</b>	1.579,12	1.579,12					1.579,12

**RESUMEN DE PAGOS****IMPORTE ( Euros )**

	RESUELTO	FEADER	MAPA	CAPADR
OLIVAR - Pago realizado	1.579,12 €	1.342,25 €	154,91 €	81,96 €

**RECINTOS RESUELTOS**

REF.	REFERENCIA SIGPAC	CULTIVO DESCRIPCIÓN CULTIVO	S/R G.PAGO	PEND. MEDIA (%)	SUP. DEC. ADMISIBLE (ha)	SUP. COMPROM. (ha)	SUP. AJUSTADA COMPR.(1) (ha)	SUP. CONY. SIGPAC (ha)	SUP. CERTIE (ha)	SUP. CAMPO (ha)	SUP. CAMPO DETER. CULT. DECLARADO (ha)	SUP. DEC. REDUCIDA (ha)	SUP. RESUELTA (ha)
5256307	41-032-006-00013-009	101268 OLIVAR-PICO LIMON	S	429	20,40	5,31	5,31	5,31	5,31			5,31	5,31
5332365	41-032-006-00013-008	101268 OLIVAR-PICO LIMON	S	429	10,60	1,06	1,06	1,06	1,06			1,06	1,06

**INCIDENCIAS****INCIDENCIA DESCRIPCIÓN**

- 3790 Recinto declarado inactivo  
Ref:6949410 Recinto:41-033-010-00047-00001 Cultivo: -
- 100402 Recinto solicitado no forma parte de ningún organismo de control autorizado para la producción ecológica en Andalucía o fecha de inscripción posterior al plazo establecido ( Anexo I. Criterios de Subvencionabilidad. Orden 28 de marzo de 2023 ).  
Ref:5256308 Recinto:41-032-006-00013-00003 Cultivo:52000 VEZA-SIN VARIEDAD Regadío  
Ref:6949410 Recinto:41-033-010-00047-00001 Cultivo:62000 PASTOS PERMANENTES DE 5 O MAS AÑOS-SIN VARIEDAD Secano  
Ref:6953747 Recinto:41-033-010-00061-00016 Cultivo:62000 PASTOS PERMANENTES DE 5 O MAS AÑOS-SIN VARIEDAD Secano
- 100406 Grupo de cultivo declarado en el recinto no coincide con el grupo de cultivo existente en el organismo de control autorizado para la producción ecológica en Andalucía ( Anexo I. Criterios de Subvencionabilidad. Orden 28 de marzo de 2023 ).  
Ref:5256308 Recinto:41-032-006-00013-00003 Cultivo:52000 VEZA-SIN VARIEDAD Regadío Grupo de SIPEA:PASTOS ASOCIADOS
- 100407 Explotación solicitada no forma parte de ningún organismo de control autorizado para la producción ecológica en Andalucía o fecha de inscripción posterior al plazo establecido ( Anexo I. Criterios de Subvencionabilidad. Orden 28 de marzo de 2023 ).  
Explotación:ES410320000101 Especie:PORCINO  
Explotación:ES410320000510 Especie:PORCINO  
Explotación:ES410330000288 Especie:PORCINO
- 100424 Solicita recinto que no está comprometido para la operación.  
Ref:5256308 Recinto:41-032-006-00013-00003 Cultivo:52000 VEZA-SIN VARIEDAD Regadío  
Ref:6949410 Recinto:41-033-010-00047-00001 Cultivo:62000 PASTOS PERMANENTES DE 5 O MAS AÑOS-SIN VARIEDAD Secano  
Ref:6953747 Recinto:41-033-010-00061-00016 Cultivo:62000 PASTOS PERMANENTES DE 5 O MAS AÑOS-SIN VARIEDAD Secano

(1) Superficie declarada admisible ajustada con la superficie comprometida.  
(2) Factor de penalización valorando el alcance para el tipo de compromiso.

Puede verificar la integridad de una copia de este documento mediante la lectura del código QR adjunto o mediante el acceso a la dirección <https://ws050.juntadeandalucia.es/verificarFirma> indicando el código de VERIFICACIÓN

FIRMADO POR

RAQUEL MARIA ESPIN CRESPO

18/12/2024

VERIFICACIÓN

Pk2jmUCNT2ZVULXR6LZ4ED5BQV9F2A

PÁG. 841/2017



**APELLIDOS Y NOMBRE / RAZÓN SOCIAL**

GALLEGO ESPINO CELIA MARIA

**NIF**

\*\*\*3349\*

**EXPEDIENTE**

1273680

**ANUALIDAD DE PAGO**

1ª

**IMPORTE POR ANUALIDAD**

	2023	2024	2025	2026	2027
<b>IMPORTE MÁXIMO SUBVENCIONABLE</b>	6.161,25 €	6.161,25 €	6.161,25 €	6.161,25 €	6.161,25 €
<b>IMPORTE MEDIO DE TRANSFERENCIA (€/ha)</b>	82,15 €	82,15 €	82,15 €	82,15 €	82,15 €

**RESUMEN DE UNIDADES**

Cód	GRUPO DE PAGO	Sup. Dec. Admisible (ha)	Sup. Comprometida (ha)	Sup. ajustada compromiso (1) (ha)	% sobredec.	Sup. Resuelta (ha)	Importe Declarado	Importe Topado	Importe Resuelto	Importe tras sobredec.
428	PASTOS ASOCIADOS A GANADERÍA ECOLÓGICA	94,46		75,00	0,00	75,00	6.161,25	6.161,25	6.161,25	6.161,25
<b>TOTAL</b>		94,46	75,00	75,00		75,00	6.161,25	6.161,25	6.161,25	6.161,25

**APLICACIÓN DE REDUCCIONES Y PENALIZACIONES**

GRUPO DE PAGO	Importe Calculado	Importe prereduc.	Criterios de subvencionabilidad y compromisos	Presentación tardía	Omisión declaración	Condicionidad	IMPORTE (Euros) RESUELTO
PASTOS ASOCIADOS A GANADERÍA	6.161,25	6.161,25	0,00	0,00	0,00	0,00	6.161,25
<b>TOTAL</b>	6.161,25	6.161,25					6.161,25

**RESUMEN DE PAGOS****IMPORTE (Euros)**

	RESUELTO	FEADER	MAPA	CAPADR
PASTOS ASOCIADOS A GANADERÍA ECOLÓGICA - Pago realizado	6.161,25 €	5.237,06 €	604,42 €	319,77 €

**RECINTOS RESUELTOS**

REE	REFERENCIA SIGPAC	CULTIVO	DESCRIPCIÓN CULTIVO	S/R G.PAGO	PEND. MEDIA (%)	SUP. DEC. ADMISIBLE (ha)	SUP. COMPROM. (ha)	SUP. AJUSTADA COMPROM. (1) (ha)	SUP. CONV. SIGPAC (ha)	SUP. CERTIF. (ha)	SUP. CAMPO (ha)	SUP. CAMPO DETER. CULT. DECLARADO (ha)	SUP. DEC. REDUCIDA (ha)	SUP. RESUELTA (ha)
170000005541796	41-048-037-00117-002	62000	PASTOS PERMANENTES DE 5 O MAS AÑOS-SIN VARIEDAD	S 428	46,00	7,12	7,12	7,12		20,35			7,12	7,12
170000005541798	41-048-040-00008-008	62000	PASTOS PERMANENTES DE 5 O MAS AÑOS-SIN VARIEDAD	S 428	37,60	2,18	2,18	2,18		2,91			2,18	2,18
170000005541805	41-048-037-00117-006	62000	PASTOS PERMANENTES DE 5 O MAS AÑOS-SIN VARIEDAD	S 428	13,00	0,19	0,19	0,19		0,19			0,19	0,19
170000005541820	41-048-040-00009-006	62000	PASTOS PERMANENTES DE 5 O MAS AÑOS-SIN VARIEDAD	S 428	27,70	2,21	2,21	2,21		2,60			2,21	2,21
170000005541821	41-048-040-00010-003	62000	PASTOS PERMANENTES DE 5 O MAS AÑOS-SIN VARIEDAD	S 428	26,10	1,85	1,85	1,85		2,18			1,85	1,85
170000005541822	41-048-040-00010-006	62000	PASTOS PERMANENTES DE 5 O MAS AÑOS-SIN VARIEDAD	S 428	27,00	2,50	2,50	2,50		2,50			2,50	2,50
170000005541826	41-048-040-00008-007	62000	PASTOS PERMANENTES DE 5 O MAS AÑOS-SIN VARIEDAD	S 428	27,00	12,95	12,95	12,95		15,24			12,95	12,95
170000005541838	41-048-037-00117-007	62000	PASTOS PERMANENTES DE 5 O MAS AÑOS-SIN VARIEDAD	S 428	16,40	0,10	0,10	0,10		0,15			0,10	0,10
170000005541840	41-048-040-00009-003	62000	PASTOS PERMANENTES DE 5 O MAS AÑOS-SIN VARIEDAD	S 428	20,40	2,89	2,89	2,89		3,40			2,89	2,89
170000005541843	41-048-040-00008-009	62000	PASTOS PERMANENTES DE 5 O MAS AÑOS-SIN VARIEDAD	S 428	23,30	4,58	4,58	4,58		6,11			4,58	4,58
170000005541844	41-048-040-00010-001	62000	PASTOS PERMANENTES DE 5 O MAS AÑOS-SIN VARIEDAD	S 428	14,70	2,38	2,38	2,38		2,38			2,38	2,38
170000005541845	41-048-040-00008-011	62000	PASTOS PERMANENTES DE 5 O MAS AÑOS-SIN VARIEDAD	S 428	22,80	27,13	27,13	27,13		31,92			27,13	27,13
170000005541846	41-048-040-00009-008	62000	PASTOS PERMANENTES DE 5 O MAS AÑOS-SIN VARIEDAD	S 428	22,10	5,82	5,82	5,82		5,82			5,82	5,82
170000005541847	41-048-040-00010-002	62000	PASTOS PERMANENTES DE 5 O MAS AÑOS-SIN VARIEDAD	S 428	15,60	22,56	22,56	22,56		22,56			22,56	22,56

(1) Superficie declarada admisible ajustada con la superficie comprometida.  
(2) Factor de penalización valorando el alcance para el tipo de compromiso.Puede verificar la integridad de una copia de este documento mediante la lectura del código QR adjunto o mediante el acceso a la dirección <https://ws050.juntadeandalucia.es/verificarFirma> indicando el código de VERIFICACIÓN

FIRMADO POR

RAQUEL MARIA ESPIN CRESPO

18/12/2024

VERIFICACIÓN

Pk2jmUCNT2ZVULXR6LZ4ED5BQV9F2A

PÁG. 842/2017



**INCIDENCIAS****INCIDENCIA DESCRIPCIÓN**

- 4272 Verifica que las líneas de declaración de las Solicitudes Únicas no tienen solapes con la capa de Retroactividad Gráfica (ambas de la misma campaña) a nivel de expediente/línea de declaración gráfica de la solicitud.  
Ref:170000005541797 Recinto:41-048-037-00117-00005 Cultivo: - Agregado de la referencia del recinto.:0 Zona de la referencia del recinto.:0 Superficie solapada.:4,86 Id. Incid.:101092214  
Ref:170000005541800 Recinto:41-048-037-00117-00008 Cultivo: - Agregado de la referencia del recinto.:0 Zona de la referencia del recinto.:0 Superficie solapada.:34,92 Id. Incid.:101092215
- 100411 Recinto no admisible por no estar asociado en SIGGAN a una explotación ganadera ( Artículo 10 de la Orden de 28 de marzo de 2023 ).  
Ref:170000005541842 Recinto:41-048-040-00004-00008 Cultivo:62000 PASTOS PERMANENTES DE 5 O MAS AÑOS-SIN VARIEDAD Secano  
Ref:170000005541841 Recinto:41-048-040-09008-00002 Cultivo:62000 PASTOS PERMANENTES DE 5 O MAS AÑOS-SIN VARIEDAD Secano
- 100424 Solicita recinto que no está comprometido para la operación.  
Ref:170000005541837 Recinto:41-048-037-00008-00013 Cultivo:62000 PASTOS PERMANENTES DE 5 O MAS AÑOS-SIN VARIEDAD Secano  
Ref:170000005541797 Recinto:41-048-037-00117-00005 Cultivo:62000 PASTOS PERMANENTES DE 5 O MAS AÑOS-SIN VARIEDAD Secano  
Ref:170000005541800 Recinto:41-048-037-00117-00008 Cultivo:62000 PASTOS PERMANENTES DE 5 O MAS AÑOS-SIN VARIEDAD Secano  
Ref:170000005541842 Recinto:41-048-040-00004-00008 Cultivo:62000 PASTOS PERMANENTES DE 5 O MAS AÑOS-SIN VARIEDAD Secano  
Ref:170000005541841 Recinto:41-048-040-09008-00002 Cultivo:62000 PASTOS PERMANENTES DE 5 O MAS AÑOS-SIN VARIEDAD Secano

**Datos considerados para el Cálculo de la Carga Ganadera mínima y máxima del expediente**

Explotación	Especie	Inscrito en Sipea y Admisible	Ugm Calculada para CG Mínima	Ugm Calculada para CG Máxima
ES410480000727	OVINA	SI	39,91	39,91
			39,91	39,91

Superficie determinada para Cálculo Carga Ganadera Mínima: 94,73 ha

Superficie determinada para Cálculo Carga Ganadera Máxima: 94,73 ha

Carga Ganadera Mínima Expediente: 0,42 ugm/ha

Carga Ganadera Máxima Expediente: 0,42 ugm/ha

**Recintos Determinados para el Cálculo de Garga Ganadera Mínima**

REF.	REFERENCIA SIGPAC	CULTIVO	DESCRIPCIÓN CULTIVO	S/R	SUP. RESUELTA (ha)
170000005541796	41-048-037-00117-00002	62000	PASTOS PERMANENTES DE 5 O MAS AÑOS-SIN VARIEDAD	S	7,12
170000005541797	41-048-037-00117-00005	62000	PASTOS PERMANENTES DE 5 O MAS AÑOS-SIN VARIEDAD	S	0,00
170000005541798	41-048-040-00008-00008	62000	PASTOS PERMANENTES DE 5 O MAS AÑOS-SIN VARIEDAD	S	2,18
170000005541800	41-048-037-00117-00008	62000	PASTOS PERMANENTES DE 5 O MAS AÑOS-SIN VARIEDAD	S	0,00
170000005541805	41-048-037-00117-00006	62000	PASTOS PERMANENTES DE 5 O MAS AÑOS-SIN VARIEDAD	S	0,19
170000005541820	41-048-040-00009-00006	62000	PASTOS PERMANENTES DE 5 O MAS AÑOS-SIN VARIEDAD	S	2,21
170000005541821	41-048-040-00010-00003	62000	PASTOS PERMANENTES DE 5 O MAS AÑOS-SIN VARIEDAD	S	1,85
170000005541822	41-048-040-00010-00006	62000	PASTOS PERMANENTES DE 5 O MAS AÑOS-SIN VARIEDAD	S	2,50
170000005541826	41-048-040-00008-00007	62000	PASTOS PERMANENTES DE 5 O MAS AÑOS-SIN VARIEDAD	S	12,95
170000005541837	41-048-037-00008-00013	62000	PASTOS PERMANENTES DE 5 O MAS AÑOS-SIN VARIEDAD	S	0,17
170000005541838	41-048-037-00117-00007	62000	PASTOS PERMANENTES DE 5 O MAS AÑOS-SIN VARIEDAD	S	0,10
170000005541840	41-048-040-00009-00003	62000	PASTOS PERMANENTES DE 5 O MAS AÑOS-SIN VARIEDAD	S	2,89
170000005541841	41-048-040-09008-00002	62000	PASTOS PERMANENTES DE 5 O MAS AÑOS-SIN VARIEDAD	S	0,03
170000005541842	41-048-040-00004-00008	62000	PASTOS PERMANENTES DE 5 O MAS AÑOS-SIN VARIEDAD	S	0,07
170000005541843	41-048-040-00008-00009	62000	PASTOS PERMANENTES DE 5 O MAS AÑOS-SIN VARIEDAD	S	4,58

(1) Superficie declarada admisible ajustada con la superficie comprometida.  
(2) Factor de penalización valorando el alcance para el tipo de compromiso.Puede verificar la integridad de una copia de este documento mediante la lectura del código QR adjunto o mediante el acceso a la dirección <https://ws050.juntadeandalucia.es/verificarFirma> indicando el código de VERIFICACIÓN

FIRMADO POR

RAQUEL MARIA ESPIN CRESPO

18/12/2024

VERIFICACIÓN

Pk2jmUCNT2ZVULXR6LZ4ED5BQV9F2A

PÁG. 843/2017



**Datos considerados para el Cálculo de la Carga Ganadera mínima y máxima del expediente****Recintos Determinados para el Cálculo de Garga Ganadera Mínima**

REF.	REFERENCIA SIGPAC	CULTIVO	DESCRIPCIÓN CULTIVO	SUP.	
				S/R	RESUELTA (ha)
170000005541844	41-048-040-00010-00001	62000	PASTOS PERMANENTES DE 5 O MAS AÑOS-SIN VARIEDAD	S	2,38
170000005541845	41-048-040-00008-00011	62000	PASTOS PERMANENTES DE 5 O MAS AÑOS-SIN VARIEDAD	S	27,13
170000005541846	41-048-040-00009-00008	62000	PASTOS PERMANENTES DE 5 O MAS AÑOS-SIN VARIEDAD	S	5,82
170000005541847	41-048-040-00010-00002	62000	PASTOS PERMANENTES DE 5 O MAS AÑOS-SIN VARIEDAD	S	22,56

**Recintos Determinados para el Cálculo de Garga Ganadera Máxima**

REF.	REFERENCIA SIGPAC	CULTIVO	DESCRIPCIÓN CULTIVO	SUP.	
				S/R	RESUELTA (ha)
170000005541796	41-048-037-00117-00002	62000	PASTOS PERMANENTES DE 5 O MAS AÑOS-SIN VARIEDAD	S	7,12
170000005541797	41-048-037-00117-00005	62000	PASTOS PERMANENTES DE 5 O MAS AÑOS-SIN VARIEDAD	S	0,00
170000005541798	41-048-040-00008-00008	62000	PASTOS PERMANENTES DE 5 O MAS AÑOS-SIN VARIEDAD	S	2,18
170000005541800	41-048-037-00117-00008	62000	PASTOS PERMANENTES DE 5 O MAS AÑOS-SIN VARIEDAD	S	0,00
170000005541805	41-048-037-00117-00006	62000	PASTOS PERMANENTES DE 5 O MAS AÑOS-SIN VARIEDAD	S	0,19
170000005541820	41-048-040-00009-00006	62000	PASTOS PERMANENTES DE 5 O MAS AÑOS-SIN VARIEDAD	S	2,21
170000005541821	41-048-040-00010-00003	62000	PASTOS PERMANENTES DE 5 O MAS AÑOS-SIN VARIEDAD	S	1,85
170000005541822	41-048-040-00010-00006	62000	PASTOS PERMANENTES DE 5 O MAS AÑOS-SIN VARIEDAD	S	2,50
170000005541826	41-048-040-00008-00007	62000	PASTOS PERMANENTES DE 5 O MAS AÑOS-SIN VARIEDAD	S	12,95
170000005541837	41-048-037-00008-00013	62000	PASTOS PERMANENTES DE 5 O MAS AÑOS-SIN VARIEDAD	S	0,17
170000005541838	41-048-037-00117-00007	62000	PASTOS PERMANENTES DE 5 O MAS AÑOS-SIN VARIEDAD	S	0,10
170000005541840	41-048-040-00009-00003	62000	PASTOS PERMANENTES DE 5 O MAS AÑOS-SIN VARIEDAD	S	2,89
170000005541841	41-048-040-09008-00002	62000	PASTOS PERMANENTES DE 5 O MAS AÑOS-SIN VARIEDAD	S	0,03
170000005541842	41-048-040-00004-00008	62000	PASTOS PERMANENTES DE 5 O MAS AÑOS-SIN VARIEDAD	S	0,07
170000005541843	41-048-040-00008-00009	62000	PASTOS PERMANENTES DE 5 O MAS AÑOS-SIN VARIEDAD	S	4,58
170000005541844	41-048-040-00010-00001	62000	PASTOS PERMANENTES DE 5 O MAS AÑOS-SIN VARIEDAD	S	2,38
170000005541845	41-048-040-00008-00011	62000	PASTOS PERMANENTES DE 5 O MAS AÑOS-SIN VARIEDAD	S	27,13
170000005541846	41-048-040-00009-00008	62000	PASTOS PERMANENTES DE 5 O MAS AÑOS-SIN VARIEDAD	S	5,82
170000005541847	41-048-040-00010-00002	62000	PASTOS PERMANENTES DE 5 O MAS AÑOS-SIN VARIEDAD	S	22,56

**Incidencias de carga ganadera****INCIDENCIA DESCRIPCIÓN**

- 4272 Verifica que las líneas de declaración de las Solicitudes Únicas no tienen solapes con la capa de Retroactividad Gráfica (ambas de la misma campaña) a nivel de expediente/línea de declaración gráfica de la solicitud.  
 Ref:170000005541797 Recinto:41-048-037-00117-00005 Cultivo: - Agregado de la referencia del recinto.:0 Zona de la referencia del recinto.:0 Superficie solapada.:4,86 Id. Incid.:5096914  
 Ref:170000005541800 Recinto:41-048-037-00117-00008 Cultivo: - Agregado de la referencia del recinto.:0 Zona de la referencia del recinto.:0 Superficie solapada.:34,92 Id. Incid.:5096915

(1) Superficie declarada admisible ajustada con la superficie comprometida.  
 (2) Factor de penalización valorando el alcance para el tipo de compromiso.

Puede verificar la integridad de una copia de este documento mediante la lectura del código QR adjunto o mediante el acceso a la dirección <https://ws050.juntadeandalucia.es/verificarFirma> indicando el código de VERIFICACIÓN

FIRMADO POR

RAQUEL MARIA ESPIN CRESPO

18/12/2024

VERIFICACIÓN

Pk2jmUCNT2ZVULXR6LZ4ED5BQV9F2A

PÁG. 844/2017







<u>APELLIDOS Y NOMBRE / RAZÓN SOCIAL</u>	<u>NIF</u>	<u>EXPEDIENTE</u>	<u>ANUALIDAD DE PAGO</u>		
GALLEGO MOLINA MANUELA	****2235*	1191091	1ª		
<b>IMPORTE POR ANUALIDAD</b>					
	<b>2023</b>	<b>2024</b>	<b>2025</b>	<b>2026</b>	<b>2027</b>
<b>IMPORTE MÁXIMO SUBVENCIONABLE</b>	11.872,87 €	11.872,87 €	11.872,87 €	11.872,87 €	11.872,87 €
<b>IMPORTE MEDIO DE TRANSFERENCIA (€/ha)</b>	121,10 €	121,10 €	121,10 €	121,10 €	121,10 €

<b>RESUMEN DE UNIDADES</b>										
<u>Cód</u>	<u>GRUPO DE PAGO</u>	<u>Sup. Dec. Admisible (ha)</u>	<u>Sup. Comprometida (ha)</u>	<u>Sup. ajustada compromiso (1) (ha)</u>	<u>% sobredecc.</u>	<u>Sup. Resuelta (ha)</u>	<u>Importe Declarado</u>	<u>Importe Topado</u>	<u>Importe Resuelto</u>	<u>Importe tras sobredecc.</u>
428	PASTOS ASOCIADOS A GANADERÍA ECOLÓGICA	235,34		75,00	0,00	75,00	6.161,25	6.161,25	6.161,25	6.161,25
429	OLIVAR	23,04		23,04	0,00	23,04	5.711,62	5.711,62	5.711,62	5.711,62
<b>TOTAL</b>		<b>258,38</b>	<b>98,04</b>	<b>98,04</b>		<b>98,04</b>	<b>11.872,87</b>	<b>11.872,87</b>	<b>11.872,87</b>	<b>11.872,87</b>

**APLICACIÓN DE REDUCCIONES Y PENALIZACIONES**

<u>GRUPO DE PAGO</u>	<u>Importe Calculado</u>	<u>Importe prereduc.</u>	<u>Criterios de subvencionabilidad y compromisos</u>	<u>Presentación tardía</u>	<u>Omisión declaración</u>	<u>Condicionidad</u>	<u>IMPORTE (Euros) RESUELTO</u>
OLIVAR	5.711,62	5.711,62	0,00	0,00	0,00	0,00	5.711,62
PASTOS ASOCIADOS A GANADERÍA	6.161,25	6.161,25	0,00	0,00	0,00	0,00	6.161,25
<b>TOTAL</b>	<b>11.872,87</b>	<b>11.872,87</b>					<b>11.872,87</b>

**RESUMEN DE PAGOS**

	<u>IMPORTE ( Euros )</u>			
	<u>RESUELTO</u>	<u>FEADER</u>	<u>MAPA</u>	<u>CAPADR</u>
OLIVAR - Pago realizado	5.711,62 €	4.854,88 €	560,31 €	296,43 €
PASTOS ASOCIADOS A GANADERÍA ECOLÓGICA - Pago realizado	6.161,25 €	5.237,06 €	604,42 €	319,77 €
<b>TOTAL</b>	<b>11.872,87 €</b>	<b>10.091,94 €</b>	<b>1.164,73 €</b>	<b>616,20 €</b>

**RECINTOS RESUELTOS**

<u>REF.</u>	<u>REFERENCIA SIGPAC</u>	<u>CULTIVO DESCRIPCIÓN CULTIVO</u>	<u>S/R G.PAGO</u>	<u>PEND. MEDIA (%)</u>	<u>SUP. DEC. ADMISIBLE (ha)</u>	<u>SUP. COMPROM. (ha)</u>	<u>SUP. AJUSTADA COMPROM. (1) (ha)</u>	<u>SUP. CONV. SIGPAC (ha)</u>	<u>SUP. CERTIF. (ha)</u>	<u>SUP. CAMPO (ha)</u>	<u>SUP. CAMPO DETER. CULT. (ha)</u>	<u>SUP. DEC. REDUCIDA (ha)</u>	<u>SUP. RESUELTA (ha)</u>
170000006997626	41-078-011-00165-004	62000 PASTOS PERMANENTES DE 5 O MAS AÑOS-SIN VARIEDAD	S 428	31,30	8,40	8,40	8,40		8,40	8,40	8,40	8,40	8,40
170000006997628	41-078-011-00090-001	62000 PASTOS PERMANENTES DE 5 O MAS AÑOS-SIN VARIEDAD	S 428	28,10	1,28	1,28	1,28		1,28	1,28	1,28	1,28	1,28
170000006997629	41-078-011-00008-001	62000 PASTOS PERMANENTES DE 5 O MAS AÑOS-SIN VARIEDAD	S 428	11,70	7,09	7,09	7,09		7,09	7,09	7,09	7,09	7,09
170000006997632	41-078-011-00007-003	62000 PASTOS PERMANENTES DE 5 O MAS AÑOS-SIN VARIEDAD	S 428	18,20	6,18	6,18	6,18		6,18	6,18	6,18	6,18	6,18
170000006997633	41-078-011-00088-001	62000 PASTOS PERMANENTES DE 5 O MAS AÑOS-SIN VARIEDAD	S 428	23,60	66,82	66,82	66,82		66,82	66,82	66,82	66,82	66,82
170000006997634	41-078-011-00007-005	62000 PASTOS PERMANENTES DE 5 O MAS AÑOS-SIN VARIEDAD	S 428	20,70	6,43	6,43	6,43		6,43	6,43	6,43	6,43	6,43
170000006997635	41-078-011-00007-001	62000 PASTOS PERMANENTES DE 5 O MAS AÑOS-SIN VARIEDAD	S 428	8,90	8,92	8,92	8,92		8,92	8,92	8,92	8,92	8,92
170000006997636	41-078-011-00007-002	62000 PASTOS PERMANENTES DE 5 O MAS AÑOS-SIN VARIEDAD	S 428	22,70	0,34	0,34	0,34		0,34	0,34	0,34	0,34	0,34
170000006997642	41-078-011-00165-005	62000 PASTOS PERMANENTES DE 5 O MAS AÑOS-SIN VARIEDAD	S 428	24,10	3,41	3,41	3,41		3,41	3,41	3,41	3,41	3,41
170000006997643	41-078-011-00092-005	62000 PASTOS PERMANENTES DE 5 O MAS AÑOS-SIN VARIEDAD	S 428	31,00	0,16	0,16	0,16		0,16	0,16	0,16	0,16	0,16
170000006997644	41-078-011-00165-001	62000 PASTOS PERMANENTES DE 5 O MAS AÑOS-SIN VARIEDAD	S 428	21,70	0,94	0,94	0,94		0,94	0,94	0,94	0,94	0,94
170000006997645	41-078-011-00165-008	62000 PASTOS PERMANENTES DE 5 O MAS AÑOS-SIN VARIEDAD	S 428	26,70	2,71	2,71	2,71		2,71	2,71	2,71	2,71	2,71
170000006997649	41-078-011-00009-003	62000 PASTOS PERMANENTES DE 5 O MAS AÑOS-SIN VARIEDAD	S 428	13,30	0,01	0,01	0,01		0,01	0,01	0,01	0,01	0,01
170000006997662	41-078-011-00009-025	62000 PASTOS PERMANENTES DE 5 O MAS AÑOS-SIN VARIEDAD	S 428	13,10	11,17	11,17	11,17		11,17	11,17	11,17	11,17	11,17
170000006997664	41-078-011-00009-017	62000 PASTOS PERMANENTES DE 5 O MAS AÑOS-SIN VARIEDAD	S 428	34,90	0,05	0,05	0,05		0,05	0,05	0,05	0,05	0,05
170000006997666	41-078-011-00009-010	62000 PASTOS PERMANENTES DE 5 O MAS AÑOS-SIN VARIEDAD	S 428	25,00	107,58	107,58	107,58		107,58	107,58	107,58	107,58	107,58
170000006997668	41-078-011-00009-008	62000 PASTOS PERMANENTES DE 5 O MAS AÑOS-SIN VARIEDAD	S 428	34,70	2,49	2,49	2,49		2,49	2,49	2,49	2,49	2,49
170000006997670	41-078-011-00165-002	62000 PASTOS PERMANENTES DE 5 O MAS AÑOS-SIN VARIEDAD	S 428	29,70	1,36	1,36	1,36		1,36	1,36	1,36	1,36	1,36
170000006997640	41-078-011-00009-005	101195 OLIVAR-LECHIN DE SEVILLA	S 429	12,30	12,84	12,84	12,84		12,84			12,84	12,84
170000006997641	41-078-011-00009-021	101195 OLIVAR-LECHIN DE SEVILLA	S 429	24,30	2,43	2,43	2,43		2,43			2,43	2,43
170000006997648	41-078-011-00090-002	101195 OLIVAR-LECHIN DE SEVILLA	S 429	26,70	0,17	0,17	0,17		0,17			0,17	0,17
170000006997658	41-078-011-00165-009	101195 OLIVAR-LECHIN DE SEVILLA	S 429	27,00	3,72	3,72	3,72		3,72			3,72	3,72
170000006997659	41-078-011-00165-007	101195 OLIVAR-LECHIN DE SEVILLA	S 429	26,50	2,04	2,04	2,04		2,04			2,04	2,04
170000006997665	41-078-011-00009-022	101195 OLIVAR-LECHIN DE SEVILLA	S 429	9,10	0,64	0,64	0,64		0,64			0,64	0,64
170000006997667	41-078-011-00009-006	101195 OLIVAR-LECHIN DE SEVILLA	S 429	16,70	1,20	1,20	1,20		1,20			1,20	1,20

(1) Superficie declarada admisible ajustada con la superficie comprometida.  
(2) Factor de penalización valorando el alcance para el tipo de compromiso.Puede verificar la integridad de una copia de este documento mediante la lectura del código QR adjunto o mediante el acceso a la dirección <https://ws050.juntadeandalucia.es/verificarFirma> indicando el código de VERIFICACIÓN

FIRMADO POR

RAQUEL MARIA ESPIN CRESPO

18/12/2024

VERIFICACIÓN

Pk2jmUCNT2ZVULXR6LZ4ED5BQV9F2A

PÁG. 845/2017



**INCIDENCIAS****INCIDENCIA DESCRIPCIÓN**

- 218 La superficie total declarada sobre un mismo recinto en el conjunto de los expedientes, no puede superar la superficie total que el SIGPAC establece para ese recinto.  
Ref:5518880 Recinto:41-078-011-00141-00025 Cultivo:101195 OLIVAR-LECHIN DE SEVILLA Secano Suma de superficies declaradas para este recinto por todos los solicitantes (Áreas):418 Superficie SIGPAC medida para este recinto (Áreas):209 Exceso de superficie declarada (Hectáreas):2,09 Suma de superficies declaradas para este recinto por el solicitante (Áreas):209
- 100407 Explotación solicitada no forma parte de ningún organismo de control autorizado para la producción ecológica en Andalucía o fecha de inscripción posterior al plazo establecido ( Anexo I. Criterios de Subvencionabilidad. Orden 28 de marzo de 2023 ).  
Explotación:ES410780000027 Especie:PORCINO  
Explotación:ES410780000076 Especie:PORCINO
- 100424 Solicita recinto que no está comprometido para la operación.  
Ref:5518880 Recinto:41-078-011-00141-00025 Cultivo:101195 OLIVAR-LECHIN DE SEVILLA Secano

**Datos considerados para el Cálculo de la Carga Ganadera mínima y máxima del expediente**

Explotación	Especie	Inscrito en Sipea y Admisible	Ugm Calculada para CG Mínima	Ugm Calculada para CG Máxima
ES410780000027	OVINA	SI	12,06	12,06
ES410780000027	PORCINO	NO	0,00	0,00
ES410780000076	OVINA	SI	45,02	45,02
ES410780000076	PORCINO	NO	0,00	14,69
			57,08	71,77

Superficie determinada para Cálculo Carga Ganadera Mínima: 296,59 ha

Superficie determinada para Cálculo Carga Ganadera Máxima: 296,59 ha

Los importes del Grupo de Pago de pastos de este expediente han sido ajustados por no llegar a la carga ganadera mínima de 0,3

Carga Ganadera Mínima Expediente: 0,19 ugm/ha

Carga Ganadera Máxima Expediente: 0,24 ugm/ha

**Recintos Determinados para el Cálculo de Garga Ganadera Mínima**

REF.	REFERENCIA SIGPAC	CULTIVO	DESCRIPCIÓN CULTIVO	S/R	SUP. RESUELTA (ha)
4656162	41-078-011-00019-00009	62000	PASTOS PERMANENTES DE 5 O MAS AÑOS-SIN VARIEDAD	S	11,46
4656163	41-078-011-00019-00002	62000	PASTOS PERMANENTES DE 5 O MAS AÑOS-SIN VARIEDAD	S	0,51
4656164	41-078-011-00019-00008	62000	PASTOS PERMANENTES DE 5 O MAS AÑOS-SIN VARIEDAD	S	7,41
4656165	41-078-011-00019-00007	62000	PASTOS PERMANENTES DE 5 O MAS AÑOS-SIN VARIEDAD	S	2,76
4656228	41-078-010-00007-00005	62000	PASTOS PERMANENTES DE 5 O MAS AÑOS-SIN VARIEDAD	S	0,88
4656231	41-078-010-00007-00001	62000	PASTOS PERMANENTES DE 5 O MAS AÑOS-SIN VARIEDAD	S	0,16
4656232	41-078-010-00007-00006	62000	PASTOS PERMANENTES DE 5 O MAS AÑOS-SIN VARIEDAD	S	38,07
1700000006997626	41-078-011-00165-00004	62000	PASTOS PERMANENTES DE 5 O MAS AÑOS-SIN VARIEDAD	S	8,40
1700000006997628	41-078-011-00090-00001	62000	PASTOS PERMANENTES DE 5 O MAS AÑOS-SIN VARIEDAD	S	1,28
1700000006997629	41-078-011-00008-00001	62000	PASTOS PERMANENTES DE 5 O MAS AÑOS-SIN VARIEDAD	S	7,09
1700000006997632	41-078-011-00007-00003	62000	PASTOS PERMANENTES DE 5 O MAS AÑOS-SIN VARIEDAD	S	6,18
1700000006997633	41-078-011-00088-00001	62000	PASTOS PERMANENTES DE 5 O MAS AÑOS-SIN VARIEDAD	S	66,82
1700000006997634	41-078-011-00007-00005	62000	PASTOS PERMANENTES DE 5 O MAS AÑOS-SIN VARIEDAD	S	6,43
1700000006997635	41-078-011-00007-00001	62000	PASTOS PERMANENTES DE 5 O MAS AÑOS-SIN VARIEDAD	S	8,92
1700000006997636	41-078-011-00007-00002	62000	PASTOS PERMANENTES DE 5 O MAS AÑOS-SIN VARIEDAD	S	0,34
1700000006997642	41-078-011-00165-00005	62000	PASTOS PERMANENTES DE 5 O MAS AÑOS-SIN VARIEDAD	S	3,41
1700000006997643	41-078-011-00092-00005	62000	PASTOS PERMANENTES DE 5 O MAS AÑOS-SIN VARIEDAD	S	0,16
1700000006997644	41-078-011-00165-00001	62000	PASTOS PERMANENTES DE 5 O MAS AÑOS-SIN VARIEDAD	S	0,94

(1) Superficie declarada admisible ajustada con la superficie comprometida.  
(2) Factor de penalización valorando el alcance para el tipo de compromiso.Puede verificar la integridad de una copia de este documento mediante la lectura del código QR adjunto o mediante el acceso a la dirección <https://ws050.juntadeandalucia.es/verificarFirma> indicando el código de VERIFICACIÓN

FIRMADO POR

RAQUEL MARIA ESPIN CRESPO

18/12/2024

VERIFICACIÓN

Pk2jmUCNT2ZVULXR6LZ4ED5BQV9F2A

PÁG. 846/2017



**Datos considerados para el Cálculo de la Carga Ganadera mínima y máxima del expediente****Recintos Determinados para el Cálculo de Garga Ganadera Mínima**

REF.	REFERENCIA SIGPAC	CULTIVO	DESCRIPCIÓN CULTIVO	SUP.	
				S/R	RESUELTA (ha)
1700000006997645	41-078-011-00165-00008	62000	PASTOS PERMANENTES DE 5 O MAS AÑOS-SIN VARIEDAD	S	2,71
1700000006997649	41-078-011-00009-00003	62000	PASTOS PERMANENTES DE 5 O MAS AÑOS-SIN VARIEDAD	S	0,01
1700000006997662	41-078-011-00009-00025	62000	PASTOS PERMANENTES DE 5 O MAS AÑOS-SIN VARIEDAD	S	11,17
1700000006997664	41-078-011-00009-00017	62000	PASTOS PERMANENTES DE 5 O MAS AÑOS-SIN VARIEDAD	S	0,05
1700000006997666	41-078-011-00009-00010	62000	PASTOS PERMANENTES DE 5 O MAS AÑOS-SIN VARIEDAD	S	107,58
1700000006997668	41-078-011-00009-00008	62000	PASTOS PERMANENTES DE 5 O MAS AÑOS-SIN VARIEDAD	S	2,49
1700000006997670	41-078-011-00165-00002	62000	PASTOS PERMANENTES DE 5 O MAS AÑOS-SIN VARIEDAD	S	1,36

**Recintos Determinados para el Cálculo de Garga Ganadera Máxima**

REF.	REFERENCIA SIGPAC	CULTIVO	DESCRIPCIÓN CULTIVO	SUP.	
				S/R	RESUELTA (ha)
4656162	41-078-011-00019-00009	62000	PASTOS PERMANENTES DE 5 O MAS AÑOS-SIN VARIEDAD	S	11,46
4656163	41-078-011-00019-00002	62000	PASTOS PERMANENTES DE 5 O MAS AÑOS-SIN VARIEDAD	S	0,51
4656164	41-078-011-00019-00008	62000	PASTOS PERMANENTES DE 5 O MAS AÑOS-SIN VARIEDAD	S	7,41
4656165	41-078-011-00019-00007	62000	PASTOS PERMANENTES DE 5 O MAS AÑOS-SIN VARIEDAD	S	2,76
4656228	41-078-010-00007-00005	62000	PASTOS PERMANENTES DE 5 O MAS AÑOS-SIN VARIEDAD	S	0,88
4656231	41-078-010-00007-00001	62000	PASTOS PERMANENTES DE 5 O MAS AÑOS-SIN VARIEDAD	S	0,16
4656232	41-078-010-00007-00006	62000	PASTOS PERMANENTES DE 5 O MAS AÑOS-SIN VARIEDAD	S	38,07
4656233	41-078-010-00007-00007	62000	PASTOS PERMANENTES DE 5 O MAS AÑOS-SIN VARIEDAD	S	0,00
1700000006997626	41-078-011-00165-00004	62000	PASTOS PERMANENTES DE 5 O MAS AÑOS-SIN VARIEDAD	S	8,40
1700000006997628	41-078-011-00090-00001	62000	PASTOS PERMANENTES DE 5 O MAS AÑOS-SIN VARIEDAD	S	1,28
1700000006997629	41-078-011-00008-00001	62000	PASTOS PERMANENTES DE 5 O MAS AÑOS-SIN VARIEDAD	S	7,09
1700000006997632	41-078-011-00007-00003	62000	PASTOS PERMANENTES DE 5 O MAS AÑOS-SIN VARIEDAD	S	6,18
1700000006997633	41-078-011-00088-00001	62000	PASTOS PERMANENTES DE 5 O MAS AÑOS-SIN VARIEDAD	S	66,82
1700000006997634	41-078-011-00007-00005	62000	PASTOS PERMANENTES DE 5 O MAS AÑOS-SIN VARIEDAD	S	6,43
1700000006997635	41-078-011-00007-00001	62000	PASTOS PERMANENTES DE 5 O MAS AÑOS-SIN VARIEDAD	S	8,92
1700000006997636	41-078-011-00007-00002	62000	PASTOS PERMANENTES DE 5 O MAS AÑOS-SIN VARIEDAD	S	0,34
1700000006997642	41-078-011-00165-00005	62000	PASTOS PERMANENTES DE 5 O MAS AÑOS-SIN VARIEDAD	S	3,41
1700000006997643	41-078-011-00092-00005	62000	PASTOS PERMANENTES DE 5 O MAS AÑOS-SIN VARIEDAD	S	0,16
1700000006997644	41-078-011-00165-00001	62000	PASTOS PERMANENTES DE 5 O MAS AÑOS-SIN VARIEDAD	S	0,94
1700000006997645	41-078-011-00165-00008	62000	PASTOS PERMANENTES DE 5 O MAS AÑOS-SIN VARIEDAD	S	2,71
1700000006997649	41-078-011-00009-00003	62000	PASTOS PERMANENTES DE 5 O MAS AÑOS-SIN VARIEDAD	S	0,01
1700000006997662	41-078-011-00009-00025	62000	PASTOS PERMANENTES DE 5 O MAS AÑOS-SIN VARIEDAD	S	11,17
1700000006997664	41-078-011-00009-00017	62000	PASTOS PERMANENTES DE 5 O MAS AÑOS-SIN VARIEDAD	S	0,05
1700000006997666	41-078-011-00009-00010	62000	PASTOS PERMANENTES DE 5 O MAS AÑOS-SIN VARIEDAD	S	107,58
1700000006997668	41-078-011-00009-00008	62000	PASTOS PERMANENTES DE 5 O MAS AÑOS-SIN VARIEDAD	S	2,49
1700000006997670	41-078-011-00165-00002	62000	PASTOS PERMANENTES DE 5 O MAS AÑOS-SIN VARIEDAD	S	1,36

(1) Superficie declarada admisible ajustada con la superficie comprometida.  
(2) Factor de penalización valorando el alcance para el tipo de compromiso.

Puede verificar la integridad de una copia de este documento mediante la lectura del código QR adjunto o mediante el acceso a la dirección <https://ws050.juntadeandalucia.es/verificarFirma> indicando el código de VERIFICACIÓN

FIRMADO POR	RAQUEL MARIA ESPIN CRESPO	18/12/2024	
VERIFICACIÓN	Pk2jmUCNT2ZVULXR6LZ4ED5BQV9F2A	PÁG. 847/2017	



**Datos considerados para el Cálculo de la Carga Ganadera mínima y máxima del expediente**

**Incidencias de carga ganadera**

**INCIDENCIA DESCRIPCIÓN**

100407 Explotación solicitada no forma parte de ningún organismo de control autorizado para la producción ecológica en Andalucía o fecha de inscripción posterior al plazo establecido ( Anexo I. Criterios de Subvencionabilidad. Orden 28 de marzo de 2023 ).  
Explotación:ES410780000027 Especie:PORCINO  
Explotación:ES410780000076 Especie:PORCINO

(1) Superficie declarada admisible ajustada con la superficie comprometida.  
(2) Factor de penalización valorando el alcance para el tipo de compromiso.

Puede verificar la integridad de una copia de este documento mediante la lectura del código QR adjunto o mediante el acceso a la dirección <https://ws050.juntadeandalucia.es/verificarFirma> indicando el código de VERIFICACIÓN

FIRMADO POR	RAQUEL MARIA ESPIN CRESPO	18/12/2024
VERIFICACIÓN	Pk2jmUCNT2ZVULXR6LZ4ED5BQV9F2A	PÁG. 848/2017



**APELLIDOS Y NOMBRE / RAZÓN SOCIAL**

GALLEGO ROMERO FRANCISCO JAVIER

NIF  
\*\*\*\*1166\*EXPEDIENTE  
1181938ANUALIDAD  
DE PAGO  
1ª**IMPORTE POR ANUALIDAD**

	2023	2024	2025	2026	2027
IMPORTE MÁXIMO SUBVENCIONABLE	1.564,04 €	1.564,04 €	1.564,04 €	1.564,04 €	1.564,04 €
IMPORTE MEDIO DE TRANSFERENCIA (€/ha)	229,00 €	229,00 €	229,00 €	229,00 €	229,00 €

**RESUMEN DE UNIDADES**

Cód	GRUPO DE PAGO	Sup. Dec. Admisible (ha)	Sup. Comprometida (ha)	Sup. ajustada compromiso (1) (ha)	% sobredec.	Sup. Resuelta (ha)	Importe Declarado	Importe Topado	Importe Resuelto	Importe tras sobredec.
426	HERBÁCEOS	1,61		1,61	0,00	1,61	243,38	243,38	243,38	243,38
430	HORTÍCOLAS	5,22		5,22	0,00	5,22	1.320,66	1.320,66	1.320,66	1.320,66
<b>TOTAL</b>		6,83	6,83	6,83		6,83	1.564,04	1.564,04	1.564,04	1.564,04

**APLICACIÓN DE REDUCCIONES Y PENALIZACIONES**

GRUPO DE PAGO	Importe Calculado	Importe prereduc.	Criterios de subvencionabilidad y compromisos	Presentación tardía	Omisión declaración	Condicionalidad	IMPORTE (Euros) RESUELTO
HERBÁCEOS	243,38	243,38	0,00	0,00	0,00	0,00	243,38
HORTÍCOLAS	1.320,66	1.320,66	0,00	0,00	0,00	0,00	1.320,66
<b>TOTAL</b>	1.564,04	1.564,04					1.564,04

**RESUMEN DE PAGOS**

	RESUELTO	FEADER	MAPA	CAPADR
HERBÁCEOS - Pago realizado	243,38 €	206,87 €	23,88 €	12,63 €
HORTÍCOLAS - Pago realizado	1.320,66 €	1.122,56 €	129,56 €	68,54 €
<b>TOTAL</b>	1.564,04 €	1.329,43 €	153,44 €	81,17 €

**RECINTOS RESUELTOS**

REE	REFERENCIA SIGPAC	CULTIVO DESCRIPCIÓN CULTIVO	S/R G.PAGO	PEND. MEDIA (%)	SUP. DEC. ADMISIBLE (ha)	SUP. COMPROM. (ha)	SUP. AJUSTADA COMPR.(1) (ha)	SUP. CONV. SIGPAC (ha)	SUP. CERTIF. (ha)	SUP. CAMPO (ha)	SUP. CAMPO DETER. CULT. DECLARADO (ha)	SUP. DEC. REDUCIDA (ha)	SUP. RESUELTA (ha)
-1268958	41-060-054-00081-039	242000 MEZCLA VEZA-TRITICALE-SIN VARIEDAD	S	426	1,80	0,54	0,54	0,54	0,54			0,54	0,54
-1268957	41-060-054-00081-038	242000 MEZCLA VEZA-TRITICALE-SIN VARIEDAD	R	426	1,20	0,92	0,92	0,92	0,92			0,92	0,92
1700000006135609	41-060-054-09007-012	242000 MEZCLA VEZA-TRITICALE-SIN VARIEDAD	S	426	5,80	0,03	0,03	0,03	0,03			0,03	0,03
1700000006135614	41-060-054-00133-009	242000 MEZCLA VEZA-TRITICALE-SIN VARIEDAD	S	426	1,60	0,12	0,12	0,12	0,12			0,12	0,12
-722888	41-060-054-00081-009	279000 ESPÁRRAGOS-SIN VARIEDAD	S	430	1,70	1,56	1,56	1,56	1,56			1,56	1,56
-134089	41-060-054-00081-006	279000 ESPÁRRAGOS-SIN VARIEDAD	R	430	2,10	1,84	1,84	1,84	1,84			1,84	1,84
1700000006135615	41-060-054-00081-031	279000 ESPÁRRAGOS-SIN VARIEDAD	S	430	2,10	1,78	1,78	1,78	1,78			1,78	1,78
1700000006135616	41-060-054-09007-009	279000 ESPÁRRAGOS-SIN VARIEDAD	S	430	6,60	0,04	0,04	0,04	0,04			0,04	0,04

**INCIDENCIAS****INCIDENCIA DESCRIPCIÓN**

- 100421 Recinto declarado por error para una operación de la 6503, que se ha corregido de oficio marcando la operación correcta, de acuerdo con la fecha de inscripción del recinto en la producción ecológica.  
 Ref:-1268957 Recinto:41-060-054-00081-00038 Cultivo:242000 MEZCLA VEZA-TRITICALE-SIN VARIEDAD Regadio  
 Ref:-1268958 Recinto:41-060-054-00081-00039 Cultivo:242000 MEZCLA VEZA-TRITICALE-SIN VARIEDAD Secano  
 Ref:1700000006135614 Recinto:41-060-054-00133-00009 Cultivo:242000 MEZCLA VEZA-TRITICALE-SIN VARIEDAD Secano  
 Ref:1700000006135609 Recinto:41-060-054-09007-00012 Cultivo:242000 MEZCLA VEZA-TRITICALE-SIN VARIEDAD Secano

(1) Superficie declarada admisible ajustada con la superficie comprometida.  
 (2) Factor de penalización valorando el alcance para el tipo de compromiso.

Puede verificar la integridad de una copia de este documento mediante la lectura del código QR adjunto o mediante el acceso a la dirección <https://ws050.juntadeandalucia.es/verificarFirma> indicando el código de VERIFICACIÓN

FIRMADO POR

RAQUEL MARIA ESPIN CRESPO

18/12/2024

VERIFICACIÓN

Pk2jmUCNT2ZVULXR6LZ4ED5BQV9F2A

PÁG. 849/2017



**APELLIDOS Y NOMBRE / RAZÓN SOCIAL**

GALLEGO RUIZ ELIZABETH

**NIF**  
\*\*\*\*5078\***EXPEDIENTE**  
1272923**ANUALIDAD DE PAGO**  
1ª**IMPORTES POR ANUALIDAD**

	2023	2024	2025	2026	2027
<b>IMPORTE MÁXIMO SUBVENCIONABLE</b>	6.161,25 €	6.161,25 €	6.161,25 €	6.161,25 €	6.161,25 €
<b>IMPORTE MEDIO DE TRANSFERENCIA (€/ha)</b>	82,15 €	82,15 €	82,15 €	82,15 €	82,15 €

**RESUMEN DE UNIDADES**

Cód	GRUPO DE PAGO	Sup. Dec. Admisible (ha)	Sup. Comprometida (ha)	Sup. ajustada compromiso (1) (ha)	% sobredec.	Sup. Resuelta (ha)	Importe Declarado	Importe Topado	Importe Resuelto	Importe tras sobredec.
428	PASTOS ASOCIADOS A GANADERÍA ECOLÓGICA	148,66		75,00	0,00	75,00	6.161,25	6.161,25	6.161,25	6.161,25
<b>TOTAL</b>		148,66	75,00	75,00		75,00	6.161,25	6.161,25	6.161,25	6.161,25

**APLICACIÓN DE REDUCCIONES Y PENALIZACIONES**

GRUPO DE PAGO	Importe Calculado	Importe prerreduc.	Criterios de subvencionalidad y compromisos	Presentación tardía	Omisión declaración	Condicionidad	IMPORTE (Euros) RESUELTO
PASTOS ASOCIADOS A GANADERÍA	6.161,25	6.161,25	0,00	0,00	0,00	0,00	6.161,25
<b>TOTAL</b>	6.161,25	6.161,25					6.161,25

**RESUMEN DE PAGOS****IMPORTE (Euros)**

	RESUELTO	FEADER	MAPA	CAPADR
PASTOS ASOCIADOS A GANADERÍA ECOLÓGICA - Pago realizado	6.161,25 €	5.237,06 €	604,42 €	319,77 €

**RECINTOS RESUELTOS**

REE	REFERENCIA SIGPAC	CULTIVO	DESCRIPCIÓN CULTIVO	S/R G.PAGO	PEND. MEDIA (%)	SUP. DEC. ADMISIBLE (ha)	SUP. COMPROM. (ha)	SUP. AJUSTADA COMPROM. (1) (ha)	SUP. CONV. SIGPAC (ha)	SUP. CERTIF. (ha)	SUP. CAMPO (ha)	SUP. CAMPO DETER. CULT. DECLARADO (ha)	SUP. DEC. REDUCIDA (ha)	SUP. RESUELTA (ha)
1700000005917234	41-048-004-00004-001	62000	PASTOS PERMANENTES DE 5 O MAS AÑOS-SIN VARIEDAD	S 428	11,30	80,33	80,33	80,33		80,33			80,33	80,33
1700000005917235	41-048-004-00004-002	62000	PASTOS PERMANENTES DE 5 O MAS AÑOS-SIN VARIEDAD	S 428	21,00	0,66	0,66	0,66		0,78			0,66	0,66
1700000005917244	41-048-004-00004-001	62000	PASTOS PERMANENTES DE 5 O MAS AÑOS-SIN VARIEDAD	S 428	11,30	67,67	67,67	67,67		67,67			67,67	67,67

**INCIDENCIAS****INCIDENCIA DESCRIPCIÓN**

- 100411 Recinto no admisible por no estar asociado en SIGGAN a una explotación ganadera ( Artículo 10 de la Orden de 28 de marzo de 2023 ).  
Ref:1700000005917247 Recinto:41-048-004-09012-00002 Cultivo:62000 PASTOS PERMANENTES DE 5 O MAS AÑOS-SIN VARIEDAD Secano
- 100422 Recinto declarado por error para una operación de la 6503, que se ha corregido de oficio desmarcando la operación incorrecta, de acuerdo con la fecha de inscripción del recinto en la producción ecológica.  
Ref:1700000005917234 Recinto:41-048-004-00004-00001 Cultivo:62000 PASTOS PERMANENTES DE 5 O MAS AÑOS-SIN VARIEDAD Secano  
Ref:1700000005917244 Recinto:41-048-004-00004-00001 Cultivo:62000 PASTOS PERMANENTES DE 5 O MAS AÑOS-SIN VARIEDAD Secano  
Ref:1700000005917235 Recinto:41-048-004-00004-00002 Cultivo:62000 PASTOS PERMANENTES DE 5 O MAS AÑOS-SIN VARIEDAD Secano  
Ref:1700000005917247 Recinto:41-048-004-09012-00002 Cultivo:62000 PASTOS PERMANENTES DE 5 O MAS AÑOS-SIN VARIEDAD Secano
- 100424 Solicita recinto que no está comprometido para la operación.  
Ref:1700000005917247 Recinto:41-048-004-09012-00002 Cultivo:62000 PASTOS PERMANENTES DE 5 O MAS AÑOS-SIN VARIEDAD Secano

(1) Superficie declarada admisible ajustada con la superficie comprometida.  
(2) Factor de penalización valorando el alcance para el tipo de compromiso.Puede verificar la integridad de una copia de este documento mediante la lectura del código QR adjunto o mediante el acceso a la dirección <https://ws050.juntadeandalucia.es/verificarFirma> indicando el código de VERIFICACIÓN

FIRMADO POR

RAQUEL MARIA ESPIN CRESPO

18/12/2024

VERIFICACIÓN

Pk2jmUCNT2ZVULXR6LZ4ED5BQV9F2A

PÁG. 850/2017



**Datos considerados para el Cálculo de la Carga Ganadera mínima y máxima del expediente**

<b>Explotación</b>	<b>Especie</b>	<b>Inscrito en Sipea y Admisible</b>	<b>Ugm Calculada para CG Mínima</b>	<b>Ugm Calculada para CG Máxima</b>
ES410480000726	OVINA	SI	38,20	38,20
			38,20	38,20

Superficie determinada para Cálculo Carga Ganadera Mínima: 151,24 ha

Superficie determinada para Cálculo Carga Ganadera Máxima: 151,24 ha

Carga Ganadera Mínima Expediente: 0,25 ugm/ha

Carga Ganadera Máxima Expediente: 0,25 ugm/ha

Los importes del Grupo de Pago de pastos de este expediente han sido ajustados por no llegar a la carga ganadera mínima de 0,3

**Recintos Determinados para el Cálculo de Garga Ganadera Mínima**

<b>REF.</b>	<b>REFERENCIA SIGPAC</b>	<b>CULTIVO</b>	<b>DESCRIPCIÓN CULTIVO</b>	<b>S/R</b>	<b>SUP. RESUELTA (ha)</b>
1700000005917234	41-048-004-00004-00001	62000	PASTOS PERMANENTES DE 5 O MAS AÑOS-SIN VARIEDAD	S	80,33
1700000005917235	41-048-004-00004-00002	62000	PASTOS PERMANENTES DE 5 O MAS AÑOS-SIN VARIEDAD	S	0,66
1700000005917244	41-048-004-00004-00001	62000	PASTOS PERMANENTES DE 5 O MAS AÑOS-SIN VARIEDAD	S	67,67
1700000005917247	41-048-004-09012-00002	62000	PASTOS PERMANENTES DE 5 O MAS AÑOS-SIN VARIEDAD	S	2,58

**Recintos Determinados para el Cálculo de Garga Ganadera Máxima**

<b>REF.</b>	<b>REFERENCIA SIGPAC</b>	<b>CULTIVO</b>	<b>DESCRIPCIÓN CULTIVO</b>	<b>S/R</b>	<b>SUP. RESUELTA (ha)</b>
1700000005917234	41-048-004-00004-00001	62000	PASTOS PERMANENTES DE 5 O MAS AÑOS-SIN VARIEDAD	S	80,33
1700000005917235	41-048-004-00004-00002	62000	PASTOS PERMANENTES DE 5 O MAS AÑOS-SIN VARIEDAD	S	0,66
1700000005917244	41-048-004-00004-00001	62000	PASTOS PERMANENTES DE 5 O MAS AÑOS-SIN VARIEDAD	S	67,67
1700000005917247	41-048-004-09012-00002	62000	PASTOS PERMANENTES DE 5 O MAS AÑOS-SIN VARIEDAD	S	2,58

(1) Superficie declarada admisible ajustada con la superficie comprometida.  
(2) Factor de penalización valorando el alcance para el tipo de compromiso.Puede verificar la integridad de una copia de este documento mediante la lectura del código QR adjunto o mediante el acceso a la dirección <https://ws050.juntadeandalucia.es/verificarFirma> indicando el código de VERIFICACIÓN

FIRMADO POR

RAQUEL MARIA ESPIN CRESPO

18/12/2024

VERIFICACIÓN

Pk2jmUCNT2ZVULXR6LZ4ED5BQV9F2A

PÁG. 851/2017



**APELLIDOS Y NOMBRE / RAZÓN SOCIAL**

GALLEGO SANCHEZ MANUEL

**NIF**

\*\*\*4335\*

**EXPEDIENTE**

1262845

**ANUALIDAD DE PAGO**

1ª

**IMPORTES POR ANUALIDAD**

	2023	2024	2025	2026	2027
IMPORTE MÁXIMO SUBVENCIONABLE	3.292,57 €	3.292,57 €	3.292,57 €	3.292,57 €	3.292,57 €
IMPORTE MEDIO DE TRANSFERENCIA (€/ha)	43,90 €	43,90 €	43,90 €	43,90 €	43,90 €

**RESUMEN DE UNIDADES**

Cód	GRUPO DE PAGO	Sup. Dec. Admisible (ha)	Sup. Comprometida (ha)	Sup. ajustada compromiso (1) (ha)	% sobredec.	Sup. Resuelta (ha)	Importe Declarado	Importe Topado	Importe Resuelto	Importe tras sobredec.
428	PASTOS ASOCIADOS A GANADERÍA ECOLÓGICA	87,56		75,00	0,00	75,00	6.161,25	3.292,57	3.292,57	3.292,57
<b>TOTAL</b>		87,56	75,00	75,00		75,00	6.161,25	3.292,57	3.292,57	3.292,57

**APLICACIÓN DE REDUCCIONES Y PENALIZACIONES**

GRUPO DE PAGO	Importe Calculado	Importe prerreduc.	Criterios de subvencionabilidad y compromisos	Presentación tardía	Omisión declaración	Condicionidad	IMPORTE (Euros) RESUELTO
PASTOS ASOCIADOS A GANADERÍA	3.292,57	3.292,57	0,00	0,00	0,00	0,00	3.292,57
<b>TOTAL</b>	3.292,57	3.292,57					3.292,57

**RESUMEN DE PAGOS****IMPORTE (Euros)**

	RESUELTO	FEADER	MAPA	CAPADR
PASTOS ASOCIADOS A GANADERÍA ECOLÓGICA - Pago realizado	3.292,57 €	2.798,68 €	323,00 €	170,89 €

**RECINTOS RESUELTOS**

REE	REFERENCIA SIGPAC	CULTIVO DESCRIPCIÓN CULTIVO	S/R G.PAGO	PEND. MEDIA (%)	SUP. DEC. ADMISIBLE (ha)	SUP. COMPROM. (ha)	SUP. AJUSTADA COMPROM. (1) (ha)	SUP. CONV. SIGPAC (ha)	SUP. CERTIF. (ha)	SUP. CAMPO (ha)	SUP. CAMPO DETER. CULT. DECLARADO (ha)	SUP. DEC. REDUCIDA (ha)	SUP. RESUELTA (ha)
170000006814277	41-002-002-00002-001	62000 PASTOS PERMANENTES DE 5 O MAS AÑOS-SIN VARIEDAD	S 428	21,30	0,54	0,54	0,54		0,64			0,54	0,54
170000006814285	41-002-005-00042-005	62000 PASTOS PERMANENTES DE 5 O MAS AÑOS-SIN VARIEDAD	S 428	24,30	11,94	7,89	7,89		7,89			7,89	7,89
170000006814286	41-002-005-00042-002	62000 PASTOS PERMANENTES DE 5 O MAS AÑOS-SIN VARIEDAD	S 428	39,60	1,67	1,67	1,67		1,97			1,67	1,67
170000006814289	41-002-004-00012-001	62000 PASTOS PERMANENTES DE 5 O MAS AÑOS-SIN VARIEDAD	S 428	33,00	47,39	47,39	47,39		47,39			47,39	47,39
170000006814290	41-002-002-00004-001	62000 PASTOS PERMANENTES DE 5 O MAS AÑOS-SIN VARIEDAD	S 428	25,60	0,69	0,69	0,69		0,81			0,69	0,69
170000006814299	41-002-005-00042-005	62000 PASTOS PERMANENTES DE 5 O MAS AÑOS-SIN VARIEDAD	S 428	24,30	23,27	15,38	15,38		15,38			15,38	15,38
170000006814300	41-002-002-00003-001	62000 PASTOS PERMANENTES DE 5 O MAS AÑOS-SIN VARIEDAD	S 428	30,70	2,06	2,06	2,06		2,42			2,06	2,06

(1) Superficie declarada admisible ajustada con la superficie comprometida.  
(2) Factor de penalización valorando el alcance para el tipo de compromiso.

Puede verificar la integridad de una copia de este documento mediante la lectura del código QR adjunto o mediante el acceso a la dirección <https://ws050.juntadeandalucia.es/verificarFirma> indicando el código de VERIFICACIÓN

FIRMADO POR

RAQUEL MARIA ESPIN CRESPO

18/12/2024

VERIFICACIÓN

Pk2jmUCNT2ZVULXR6LZ4ED5BQV9F2A

PÁG. 852/2017





**INCIDENCIAS****INCIDENCIA DESCRIPCIÓN**

242	<p>Recinto pendiente de acreditación de titularidad.</p> <p>Ref:-1361487 Recinto:41-002-002-09002-00008 Cultivo:62000 PASTOS PERMANENTES DE 5 O MAS AÑOS-SIN VARIEDAD Secano</p> <p>Ref:-1361490 Recinto:41-002-004-09001-00003 Cultivo:62000 PASTOS PERMANENTES DE 5 O MAS AÑOS-SIN VARIEDAD Secano</p> <p>Ref:-1361492 Recinto:41-002-004-09001-00007 Cultivo:62000 PASTOS PERMANENTES DE 5 O MAS AÑOS-SIN VARIEDAD Secano</p> <p>Ref:-1361493 Recinto:41-002-004-09001-00008 Cultivo:62000 PASTOS PERMANENTES DE 5 O MAS AÑOS-SIN VARIEDAD Secano</p>
100402	<p>Recinto solicitado no forma parte de ningún organismo de control autorizado para la producción ecológica en Andalucía o fecha de inscripción posterior al plazo establecido ( Anexo I. Criterios de Subvencionabilidad. Orden 28 de marzo de 2023 ).</p> <p>Ref:-1361487 Recinto:41-002-002-09002-00008 Cultivo:62000 PASTOS PERMANENTES DE 5 O MAS AÑOS-SIN VARIEDAD Secano</p> <p>Ref:-1361488 Recinto:41-002-002-09002-00012 Cultivo:62000 PASTOS PERMANENTES DE 5 O MAS AÑOS-SIN VARIEDAD Secano</p> <p>Ref:-1361489 Recinto:41-002-002-09002-00012 Cultivo:62000 PASTOS PERMANENTES DE 5 O MAS AÑOS-SIN VARIEDAD Secano</p> <p>Ref:-1361490 Recinto:41-002-004-09001-00003 Cultivo:62000 PASTOS PERMANENTES DE 5 O MAS AÑOS-SIN VARIEDAD Secano</p> <p>Ref:-1361492 Recinto:41-002-004-09001-00007 Cultivo:62000 PASTOS PERMANENTES DE 5 O MAS AÑOS-SIN VARIEDAD Secano</p> <p>Ref:-1361493 Recinto:41-002-004-09001-00008 Cultivo:62000 PASTOS PERMANENTES DE 5 O MAS AÑOS-SIN VARIEDAD Secano</p> <p>Ref:-1361494 Recinto:41-002-004-09001-00015 Cultivo:62000 PASTOS PERMANENTES DE 5 O MAS AÑOS-SIN VARIEDAD Secano</p>
100407	<p>Explotación solicitada no forma parte de ningún organismo de control autorizado para la producción ecológica en Andalucía o fecha de inscripción posterior al plazo establecido ( Anexo I. Criterios de Subvencionabilidad. Orden 28 de marzo de 2023 ).</p> <p>Explotación:ES410020000149 Especie:BOVINA</p> <p>Explotación:ES410020000149 Especie:PORCINO</p>
100411	<p>Recinto no admisible por no estar asociado en SIGGAN a una explotación ganadera ( Artículo 10 de la Orden de 28 de marzo de 2023 ).</p> <p>Ref:1700000006814288 Recinto:41-002-005-00042-00006 Cultivo:62000 PASTOS PERMANENTES DE 5 O MAS AÑOS-SIN VARIEDAD Secano</p> <p>Ref:1700000006814278 Recinto:41-002-005-00042-00007 Cultivo:62000 PASTOS PERMANENTES DE 5 O MAS AÑOS-SIN VARIEDAD Secano</p> <p>Ref:1700000006814284 Recinto:41-002-005-00042-00013 Cultivo:62000 PASTOS PERMANENTES DE 5 O MAS AÑOS-SIN VARIEDAD Secano</p> <p>Ref:1700000006814287 Recinto:41-002-005-00042-00017 Cultivo:62000 PASTOS PERMANENTES DE 5 O MAS AÑOS-SIN VARIEDAD Secano</p> <p>Ref:-169484 Recinto:41-002-005-00042-00020 Cultivo:62000 PASTOS PERMANENTES DE 5 O MAS AÑOS-SIN VARIEDAD Secano</p>
100424	<p>Solicita recinto que no está comprometido para la operación.</p> <p>Ref:-1361487 Recinto:41-002-002-09002-00008 Cultivo:62000 PASTOS PERMANENTES DE 5 O MAS AÑOS-SIN VARIEDAD Secano</p> <p>Ref:-1361488 Recinto:41-002-002-09002-00012 Cultivo:62000 PASTOS PERMANENTES DE 5 O MAS AÑOS-SIN VARIEDAD Secano</p> <p>Ref:-1361489 Recinto:41-002-002-09002-00012 Cultivo:62000 PASTOS PERMANENTES DE 5 O MAS AÑOS-SIN VARIEDAD Secano</p> <p>Ref:-1361490 Recinto:41-002-004-09001-00003 Cultivo:62000 PASTOS PERMANENTES DE 5 O MAS AÑOS-SIN VARIEDAD Secano</p> <p>Ref:-1361492 Recinto:41-002-004-09001-00007 Cultivo:62000 PASTOS PERMANENTES DE 5 O MAS AÑOS-SIN VARIEDAD Secano</p> <p>Ref:-1361493 Recinto:41-002-004-09001-00008 Cultivo:62000 PASTOS PERMANENTES DE 5 O MAS AÑOS-SIN VARIEDAD Secano</p> <p>Ref:-1361494 Recinto:41-002-004-09001-00015 Cultivo:62000 PASTOS PERMANENTES DE 5 O MAS AÑOS-SIN VARIEDAD Secano</p> <p>Ref:1700000006814297 Recinto:41-002-005-00009-00005 Cultivo:62000 PASTOS PERMANENTES DE 5 O MAS AÑOS-SIN VARIEDAD Secano</p> <p>Ref:1700000006814283 Recinto:41-002-005-00009-00013 Cultivo:62000 PASTOS PERMANENTES DE 5 O MAS AÑOS-SIN VARIEDAD Secano</p> <p>Ref:1700000006814282 Recinto:41-002-005-00009-00015 Cultivo:62000 PASTOS PERMANENTES DE 5 O MAS AÑOS-SIN VARIEDAD Secano</p> <p>Ref:1700000006814282 Recinto:41-002-005-00042-00006 Cultivo:62000 PASTOS PERMANENTES DE 5 O MAS AÑOS-SIN VARIEDAD Secano</p> <p>Ref:1700000006814278 Recinto:41-002-005-00042-00007 Cultivo:62000 PASTOS PERMANENTES DE 5 O MAS AÑOS-SIN VARIEDAD Secano</p> <p>Ref:1700000006814284 Recinto:41-002-005-00042-00013 Cultivo:62000 PASTOS PERMANENTES DE 5 O MAS AÑOS-SIN VARIEDAD Secano</p>

(1) Superficie declarada admisible ajustada con la superficie comprometida.  
(2) Factor de penalización valorando el alcance para el tipo de compromiso.

Puede verificar la integridad de una copia de este documento mediante la lectura del código QR adjunto o mediante el acceso a la dirección <https://ws050.juntadeandalucia.es/verificarFirma> indicando el código de VERIFICACIÓN

FIRMADO POR

RAQUEL MARIA ESPIN CRESPO

18/12/2024

VERIFICACIÓN

Pk2jmUCNT2ZVULXR6LZ4ED5BQV9F2A

PÁG. 853/2017



**INCIDENCIAS****INCIDENCIA DESCRIPCIÓN**

VARIEDAD Secano

Ref:170000006814287 Recinto:41-002-005-00042-00017 Cultivo:62000 PASTOS PERMANENTES DE 5 O MAS AÑOS-SIN

VARIEDAD Secano

Ref.-169484 Recinto:41-002-005-00042-00020 Cultivo:62000 PASTOS PERMANENTES DE 5 O MAS AÑOS-SIN VARIEDAD Secano

**Datos considerados para el Cálculo de la Carga Ganadera mínima y máxima del expediente**

Explotación	Especie	Inscrito en Sipea y Admisible	Ugm Calculada para CG Mínima	Ugm Calculada para CG Máxima
ES410020000149	BOVINA	NO	0,00	36,10
ES410020000149	OVINA	SI	12,71	12,71
ES410020000149	PORCINO	NO	0,00	2,75
			12,71	51,56

**Superficie determinada para Cálculo Carga Ganadera Mínima:** 79,99 ha**Superficie determinada para Cálculo Carga Ganadera Máxima:** 92,80 ha

Los importes del Grupo de Pago de pastos de este expediente han sido ajustados por no llegar a la carga ganadera mínima de 0,3

**Carga Ganadera Mínima Expediente:** 0,16 ugm/ha**Carga Ganadera Máxima Expediente:** 0,56 ugm/ha**Recintos Determinados para el Cálculo de Garga Ganadera Mínima**

REF.	REFERENCIA SIGPAC	CULTIVO	DESCRIPCIÓN CULTIVO	S/R	SUP. RESUELTA (ha)
-169484	41-002-005-00042-00020	62000	PASTOS PERMANENTES DE 5 O MAS AÑOS-SIN VARIEDAD	S	0,12
1700000006814277	41-002-002-00002-00001	62000	PASTOS PERMANENTES DE 5 O MAS AÑOS-SIN VARIEDAD	S	0,54
1700000006814278	41-002-005-00042-00007	62000	PASTOS PERMANENTES DE 5 O MAS AÑOS-SIN VARIEDAD	S	0,29
1700000006814282	41-002-005-00009-00015	62000	PASTOS PERMANENTES DE 5 O MAS AÑOS-SIN VARIEDAD	S	0,03
1700000006814283	41-002-005-00009-00013	62000	PASTOS PERMANENTES DE 5 O MAS AÑOS-SIN VARIEDAD	S	0,01
1700000006814284	41-002-005-00042-00013	62000	PASTOS PERMANENTES DE 5 O MAS AÑOS-SIN VARIEDAD	S	0,70
1700000006814285	41-002-005-00042-00005	62000	PASTOS PERMANENTES DE 5 O MAS AÑOS-SIN VARIEDAD	S	7,89
1700000006814286	41-002-005-00042-00002	62000	PASTOS PERMANENTES DE 5 O MAS AÑOS-SIN VARIEDAD	S	1,67
1700000006814287	41-002-005-00042-00017	62000	PASTOS PERMANENTES DE 5 O MAS AÑOS-SIN VARIEDAD	S	0,85
1700000006814288	41-002-005-00042-00006	62000	PASTOS PERMANENTES DE 5 O MAS AÑOS-SIN VARIEDAD	S	2,36
1700000006814289	41-002-004-00012-00001	62000	PASTOS PERMANENTES DE 5 O MAS AÑOS-SIN VARIEDAD	S	47,39
1700000006814290	41-002-002-00004-00001	62000	PASTOS PERMANENTES DE 5 O MAS AÑOS-SIN VARIEDAD	S	0,69
1700000006814297	41-002-005-00009-00005	62000	PASTOS PERMANENTES DE 5 O MAS AÑOS-SIN VARIEDAD	S	0,01
1700000006814299	41-002-005-00042-00005	62000	PASTOS PERMANENTES DE 5 O MAS AÑOS-SIN VARIEDAD	S	15,38
1700000006814300	41-002-002-00003-00001	62000	PASTOS PERMANENTES DE 5 O MAS AÑOS-SIN VARIEDAD	S	2,06

**Recintos Determinados para el Cálculo de Garga Ganadera Máxima**

REF.	REFERENCIA SIGPAC	CULTIVO	DESCRIPCIÓN CULTIVO	S/R	SUP. RESUELTA (ha)
-1361494	41-002-004-09001-00015	62000	PASTOS PERMANENTES DE 5 O MAS AÑOS-SIN VARIEDAD	S	0,03
-1361493	41-002-004-09001-00008	62000	PASTOS PERMANENTES DE 5 O MAS AÑOS-SIN VARIEDAD	S	0,09
-1361492	41-002-004-09001-00007	62000	PASTOS PERMANENTES DE 5 O MAS AÑOS-SIN VARIEDAD	S	0,17
-1361490	41-002-004-09001-00003	62000	PASTOS PERMANENTES DE 5 O MAS AÑOS-SIN VARIEDAD	S	0,34
-1361489	41-002-002-09002-00012	62000	PASTOS PERMANENTES DE 5 O MAS AÑOS-SIN VARIEDAD	S	0,02
-1361488	41-002-002-09002-00012	62000	PASTOS PERMANENTES DE 5 O MAS AÑOS-SIN VARIEDAD	S	0,02

(1) Superficie declarada admisible ajustada con la superficie comprometida.  
(2) Factor de penalización valorando el alcance para el tipo de compromiso.Puede verificar la integridad de una copia de este documento mediante la lectura del código QR adjunto o mediante el acceso a la dirección <https://ws050.juntadeandalucia.es/verificarFirma> indicando el código de VERIFICACIÓN

FIRMADO POR

RAQUEL MARIA ESPIN CRESPO

18/12/2024

VERIFICACIÓN

Pk2jmUCNT2ZVULXR6LZ4ED5BQV9F2A

PÁG. 854/2017



**Datos considerados para el Cálculo de la Carga Ganadera mínima y máxima del expediente****Recintos Determinados para el Cálculo de Garga Ganadera Máxima**

REF.	REFERENCIA SIGPAC	CULTIVO	DESCRIPCIÓN CULTIVO	SUP.	
				S/R	RESUELTA (ha)
-1361487	41-002-002-09002-00008	62000	PASTOS PERMANENTES DE 5 O MAS AÑOS-SIN VARIEDAD	S	0,20
-169484	41-002-005-00042-00020	62000	PASTOS PERMANENTES DE 5 O MAS AÑOS-SIN VARIEDAD	S	0,12
1700000006814277	41-002-002-00002-00001	62000	PASTOS PERMANENTES DE 5 O MAS AÑOS-SIN VARIEDAD	S	0,54
1700000006814278	41-002-005-00042-00007	62000	PASTOS PERMANENTES DE 5 O MAS AÑOS-SIN VARIEDAD	S	0,29
1700000006814282	41-002-005-00009-00015	62000	PASTOS PERMANENTES DE 5 O MAS AÑOS-SIN VARIEDAD	S	0,03
1700000006814283	41-002-005-00009-00013	62000	PASTOS PERMANENTES DE 5 O MAS AÑOS-SIN VARIEDAD	S	0,01
1700000006814284	41-002-005-00042-00013	62000	PASTOS PERMANENTES DE 5 O MAS AÑOS-SIN VARIEDAD	S	0,70
1700000006814285	41-002-005-00042-00005	62000	PASTOS PERMANENTES DE 5 O MAS AÑOS-SIN VARIEDAD	S	11,94
1700000006814286	41-002-005-00042-00002	62000	PASTOS PERMANENTES DE 5 O MAS AÑOS-SIN VARIEDAD	S	1,67
1700000006814287	41-002-005-00042-00017	62000	PASTOS PERMANENTES DE 5 O MAS AÑOS-SIN VARIEDAD	S	0,85
1700000006814288	41-002-005-00042-00006	62000	PASTOS PERMANENTES DE 5 O MAS AÑOS-SIN VARIEDAD	S	2,36
1700000006814289	41-002-004-00012-00001	62000	PASTOS PERMANENTES DE 5 O MAS AÑOS-SIN VARIEDAD	S	47,39
1700000006814290	41-002-002-00004-00001	62000	PASTOS PERMANENTES DE 5 O MAS AÑOS-SIN VARIEDAD	S	0,69
1700000006814297	41-002-005-00009-00005	62000	PASTOS PERMANENTES DE 5 O MAS AÑOS-SIN VARIEDAD	S	0,01
1700000006814299	41-002-005-00042-00005	62000	PASTOS PERMANENTES DE 5 O MAS AÑOS-SIN VARIEDAD	S	23,27
1700000006814300	41-002-002-00003-00001	62000	PASTOS PERMANENTES DE 5 O MAS AÑOS-SIN VARIEDAD	S	2,06

**Incidencias de carga ganadera****INCIDENCIA DESCRIPCIÓN**

100407	Explotación solicitada no forma parte de ningún organismo de control autorizado para la producción ecológica en Andalucía o fecha de inscripción posterior al plazo establecido ( Anexo I. Criterios de Subvencionabilidad. Orden 28 de marzo de 2023 ). Explotación:ES410020000149 Especie:BOVINA Explotación:ES410020000149 Especie:PORCINO
--------	---

(1) Superficie declarada admisible ajustada con la superficie comprometida.  
(2) Factor de penalización valorando el alcance para el tipo de compromiso.

Puede verificar la integridad de una copia de este documento mediante la lectura del código QR adjunto o mediante el acceso a la dirección <https://ws050.juntadeandalucia.es/verificarFirma> indicando el código de VERIFICACIÓN

FIRMADO POR	RAQUEL MARIA ESPIN CRESPO	18/12/2024	
VERIFICACIÓN	Pk2jmUCNT2ZVULXR6LZ4ED5BQV9F2A	PÁG. 855/2017	

**APELLIDOS Y NOMBRE / RAZÓN SOCIAL**

GALVES SANCHEZ JUAN

**NIF**  
\*\*\*\*1181\***EXPEDIENTE**  
1104992**ANUALIDAD DE PAGO**  
1ª**IMPORTES POR ANUALIDAD**

	2023	2024	2025	2026	2027
<b>IMPORTE MÁXIMO SUBVENCIONABLE</b>	768,49 €	768,49 €	768,49 €	768,49 €	768,49 €
<b>IMPORTE MEDIO DE TRANSFERENCIA (€/ha)</b>	247,90 €	247,90 €	247,90 €	247,90 €	247,90 €

**RESUMEN DE UNIDADES**

Cód	GRUPO DE PAGO	Sup. Dec. Admisible (ha)	Sup. Comprometida (ha)	Sup. ajustada compromiso (1) (ha)	% sobredec.	Sup. Resuelta (ha)	Importe Declarado	Importe Topado	Importe Resuelto	Importe tras sobredec.
429	OLIVAR	3,10		3,10	0,00	3,10	768,49	768,49	768,49	768,49
<b>TOTAL</b>		3,10	3,10	3,10		3,10	768,49	768,49	768,49	768,49

**APLICACIÓN DE REDUCCIONES Y PENALIZACIONES**

GRUPO DE PAGO	Importe Calculado	Importe prereduc.	Criterios de subvencionabilidad y compromisos	Presentación tardía	Omisión declaración	Condicionalidad	IMPORTE (Euros) RESUELTO
OLIVAR	768,49	768,49	0,00	0,00	0,00	0,00	768,49
<b>TOTAL</b>	768,49	768,49					768,49

**RESUMEN DE PAGOS****IMPORTE ( Euros )**

	RESUELTO	FEADER	MAPA	CAPADR
OLIVAR - Pago realizado	768,49 €	653,22 €	75,39 €	39,88 €

**RECINTOS RESUELTOS**

REF.	REFERENCIA SIGPAC	CULTIVO	DESCRIPCIÓN CULTIVO	S/R G.PAGO	PEND. MEDIA (%)	SUP. DEC. ADMISIBLE (ha)	SUP. COMPROM. (ha)	SUP. AJUSTADA COMPR.(1) (ha)	SUP. CONY. SIGPAC (ha)	SUP. CERTIE (ha)	SUP. CAMPO (ha)	SUP. CAMPO DETER. CULT. DECLARADO (ha)	SUP. DEC. REDUCIDA (ha)	SUP. RESUELTA (ha)
1700000003617543	41-078-001-00079-002	101195	OLIVAR-LECHIN DE SEVILLA	S	429	39,50	3,10	3,10	3,10	3,10			3,10	3,10

(1) Superficie declarada admisible ajustada con la superficie comprometida.  
(2) Factor de penalización valorando el alcance para el tipo de compromiso.Puede verificar la integridad de una copia de este documento mediante la lectura del código QR adjunto o mediante el acceso a la dirección <https://ws050.juntadeandalucia.es/verificarFirma> indicando el código de VERIFICACIÓN

FIRMADO POR

RAQUEL MARIA ESPIN CRESPO

18/12/2024

VERIFICACIÓN

Pk2jmUCNT2ZVULXR6LZ4ED5BQV9F2A

PÁG. 856/2017



**APELLIDOS Y NOMBRE / RAZÓN SOCIAL**

GALVEZ PINELO JAVIER

NIF  
\*\*\*7824\*EXPEDIENTE  
1122272**ANUALIDAD DE PAGO**

1ª

**IMPORTE POR ANUALIDAD**

	2023	2024	2025	2026	2027
IMPORTE MÁXIMO SUBVENCIONABLE	6.161,25 €	6.161,25 €	6.161,25 €	6.161,25 €	6.161,25 €
IMPORTE MEDIO DE TRANSFERENCIA (€/ha)	82,15 €	82,15 €	82,15 €	82,15 €	82,15 €

**RESUMEN DE UNIDADES**

Cód	GRUPO DE PAGO	Sup. Dec. Admisible (ha)	Sup. Comprometida (ha)	Sup. ajustada compromiso (1) (ha)	% sobredec.	Sup. Resuelta (ha)	Importe Declarado	Importe Topado	Importe Resuelto	Importe tras sobredec.
428	PASTOS ASOCIADOS A GANADERÍA ECOLÓGICA	361,08		75,00	0,00	75,00	6.161,25	6.161,25	6.161,25	6.161,25
<b>TOTAL</b>		361,08	75,00	75,00		75,00	6.161,25	6.161,25	6.161,25	6.161,25

**APLICACIÓN DE REDUCCIONES Y PENALIZACIONES**

GRUPO DE PAGO	Importe Calculado	Importe prereduc.	Criterios de subvencionabilidad y compromisos	Presentación tardía	Omisión declaración	Condicionidad	IMPORTE (Euros) RESUELTO
PASTOS ASOCIADOS A GANADERÍA	6.161,25	6.161,25	0,00	0,00	0,00	0,00	6.161,25
<b>TOTAL</b>	6.161,25	6.161,25					6.161,25

**RESUMEN DE PAGOS****IMPORTE (Euros)**

	RESUELTO	FEADER	MAPA	CAPADR
PASTOS ASOCIADOS A GANADERÍA ECOLÓGICA - Pago realizado	6.161,25 €	5.237,06 €	604,42 €	319,77 €

**RECINTOS RESUELTOS**

REE	REFERENCIA SIGPAC	CULTIVO	DESCRIPCIÓN CULTIVO	S/R G.PAGO	PEND. MEDIA (%)	SUP. ADMISIBLE (ha)	SUP. COMPROM. (ha)	SUP. AJUSTADA COMPR.(1) (ha)	SUP. CONV. SIGPAC (ha)	SUP. CERTIF. (ha)	SUP. CAMPO (ha)	SUP. CAMPO DETER. CULT. DECLARADO (ha)	SUP. DEC. REDUCIDA (ha)	SUP. RESUELTA (ha)
-743714	41-048-010-00001-001	62000	PASTOS PERMANENTES DE 5 O MAS AÑOS-SIN VARIEDAD	S 428	18,00	158,57	158,57	158,57		162,58			158,57	158,57
1700000005286377	41-048-010-00001-002	62000	PASTOS PERMANENTES DE 5 O MAS AÑOS-SIN VARIEDAD	S 428	10,90	38,03	38,03	38,03		38,03			38,03	38,03
1700000005286378	41-048-010-00001-008	62000	PASTOS PERMANENTES DE 5 O MAS AÑOS-SIN VARIEDAD	S 428	16,90	20,23	20,23	20,23		20,23			20,23	20,23
1700000005286379	41-048-011-00129-003	62000	PASTOS PERMANENTES DE 5 O MAS AÑOS-SIN VARIEDAD	S 428	7,40	0,16	0,15	0,15		0,15			0,15	0,15
1700000005286381	41-048-011-00129-013	62000	PASTOS PERMANENTES DE 5 O MAS AÑOS-SIN VARIEDAD	S 428	11,20	0,65	0,65	0,65		0,65			0,65	0,65
1700000005286385	41-048-011-00129-010	62000	PASTOS PERMANENTES DE 5 O MAS AÑOS-SIN VARIEDAD	S 428	13,60	35,65	35,65	35,65		35,65			35,65	35,65
1700000005286386	41-048-011-00141-001	62000	PASTOS PERMANENTES DE 5 O MAS AÑOS-SIN VARIEDAD	S 428	8,00	0,24	0,24	0,24		0,94			0,24	0,24
1700000005286387	41-048-011-00129-012	62000	PASTOS PERMANENTES DE 5 O MAS AÑOS-SIN VARIEDAD	S 428	15,90	5,12	5,12	5,12		5,12			5,12	5,12
1700000005286388	41-048-011-00129-015	62000	PASTOS PERMANENTES DE 5 O MAS AÑOS-SIN VARIEDAD	S 428	19,30	32,00	32,00	32,00		32,00			32,00	32,00
1700000005286389	41-048-011-00129-001	62000	PASTOS PERMANENTES DE 5 O MAS AÑOS-SIN VARIEDAD	S 428	36,60	30,65	30,65	30,65		68,11			30,65	30,65
1700000005286390	41-048-011-00129-005	62000	PASTOS PERMANENTES DE 5 O MAS AÑOS-SIN VARIEDAD	S 428	29,70	39,78	39,76	39,76		72,33			39,76	39,76

**INCIDENCIAS****INCIDENCIA DESCRIPCIÓN**

- 4272 Verifica que las líneas de declaración de las Solicitudes Únicas no tienen solapes con la capa de Retroactividad Gráfica (ambas de la misma campaña) a nivel de expediente/línea de declaración gráfica de la solicitud.  
Ref:1700000005286390 Recinto:41-048-011-00129-00005 Cultivo: - Agregado de la referencia del recinto.:0 Zona de la referencia del recinto.:0 Superficie solapada.:0,02 Id. Incid.:101087693
- 100424 Solicita recinto que no está comprometido para la operación.  
Ref:1700000005286382 Recinto:41-048-011-00129-00006 Cultivo:62000 PASTOS PERMANENTES DE 5 O MAS AÑOS-SIN VARIEDAD Secano  
Ref:1700000005286380 Recinto:41-048-011-00129-00007 Cultivo:62000 PASTOS PERMANENTES DE 5 O MAS AÑOS-SIN VARIEDAD Secano

(1) Superficie declarada admisible ajustada con la superficie comprometida.  
(2) Factor de penalización valorando el alcance para el tipo de compromiso.

Puede verificar la integridad de una copia de este documento mediante la lectura del código QR adjunto o mediante el acceso a la dirección <https://ws050.juntadeandalucia.es/verificarFirma> indicando el código de VERIFICACIÓN

FIRMADO POR

RAQUEL MARIA ESPIN CRESPO

18/12/2024

VERIFICACIÓN

Pk2jmUCNT2ZVULXR6LZ4ED5BQV9F2A

PÁG. 857/2017



**Datos considerados para el Cálculo de la Carga Ganadera mínima y máxima del expediente**

Explotación	Especie	Inscrito en Sipea y Admisible	Ugm Calculada para CG Mínima	Ugm Calculada para CG Máxima
ES41048000501	OVINA	SI	118,55	118,55
			118,55	118,55

Superficie determinada para Cálculo Carga Ganadera Mínima: 361,05 ha  
 Superficie determinada para Cálculo Carga Ganadera Máxima: 361,06 ha  
 Carga Ganadera Mínima Expediente: 0,33 ugm/ha  
 Carga Ganadera Máxima Expediente: 0,33 ugm/ha

**Recintos Determinados para el Cálculo de Garga Ganadera Mínima**

REF.	REFERENCIA SIGPAC	CULTIVO	DESCRIPCIÓN CULTIVO	S/R	SUP. RESUELTA (ha)
-743714	41-048-010-00001-00001	62000	PASTOS PERMANENTES DE 5 O MAS AÑOS-SIN VARIEDAD	S	158,57
1700000005286377	41-048-010-00001-00002	62000	PASTOS PERMANENTES DE 5 O MAS AÑOS-SIN VARIEDAD	S	38,03
1700000005286378	41-048-010-00001-00008	62000	PASTOS PERMANENTES DE 5 O MAS AÑOS-SIN VARIEDAD	S	20,23
1700000005286379	41-048-011-00129-00003	62000	PASTOS PERMANENTES DE 5 O MAS AÑOS-SIN VARIEDAD	S	0,15
1700000005286381	41-048-011-00129-00013	62000	PASTOS PERMANENTES DE 5 O MAS AÑOS-SIN VARIEDAD	S	0,65
1700000005286385	41-048-011-00129-00010	62000	PASTOS PERMANENTES DE 5 O MAS AÑOS-SIN VARIEDAD	S	35,65
1700000005286386	41-048-011-00141-00001	62000	PASTOS PERMANENTES DE 5 O MAS AÑOS-SIN VARIEDAD	S	0,24
1700000005286387	41-048-011-00129-00012	62000	PASTOS PERMANENTES DE 5 O MAS AÑOS-SIN VARIEDAD	S	5,12
1700000005286388	41-048-011-00129-00015	62000	PASTOS PERMANENTES DE 5 O MAS AÑOS-SIN VARIEDAD	S	32,00
1700000005286389	41-048-011-00129-00001	62000	PASTOS PERMANENTES DE 5 O MAS AÑOS-SIN VARIEDAD	S	30,65
1700000005286390	41-048-011-00129-00005	62000	PASTOS PERMANENTES DE 5 O MAS AÑOS-SIN VARIEDAD	S	39,76

**Recintos Determinados para el Cálculo de Garga Ganadera Máxima**

REF.	REFERENCIA SIGPAC	CULTIVO	DESCRIPCIÓN CULTIVO	S/R	SUP. RESUELTA (ha)
-743714	41-048-010-00001-00001	62000	PASTOS PERMANENTES DE 5 O MAS AÑOS-SIN VARIEDAD	S	158,57
1700000005286377	41-048-010-00001-00002	62000	PASTOS PERMANENTES DE 5 O MAS AÑOS-SIN VARIEDAD	S	38,03
1700000005286378	41-048-010-00001-00008	62000	PASTOS PERMANENTES DE 5 O MAS AÑOS-SIN VARIEDAD	S	20,23
1700000005286379	41-048-011-00129-00003	62000	PASTOS PERMANENTES DE 5 O MAS AÑOS-SIN VARIEDAD	S	0,16
1700000005286380	41-048-011-00129-00007	62000	PASTOS PERMANENTES DE 5 O MAS AÑOS-SIN VARIEDAD	S	0,00
1700000005286381	41-048-011-00129-00013	62000	PASTOS PERMANENTES DE 5 O MAS AÑOS-SIN VARIEDAD	S	0,65
1700000005286382	41-048-011-00129-00006	62000	PASTOS PERMANENTES DE 5 O MAS AÑOS-SIN VARIEDAD	S	0,00
1700000005286385	41-048-011-00129-00010	62000	PASTOS PERMANENTES DE 5 O MAS AÑOS-SIN VARIEDAD	S	35,65
1700000005286386	41-048-011-00141-00001	62000	PASTOS PERMANENTES DE 5 O MAS AÑOS-SIN VARIEDAD	S	0,24
1700000005286387	41-048-011-00129-00012	62000	PASTOS PERMANENTES DE 5 O MAS AÑOS-SIN VARIEDAD	S	5,12
1700000005286388	41-048-011-00129-00015	62000	PASTOS PERMANENTES DE 5 O MAS AÑOS-SIN VARIEDAD	S	32,00
1700000005286389	41-048-011-00129-00001	62000	PASTOS PERMANENTES DE 5 O MAS AÑOS-SIN VARIEDAD	S	30,65
1700000005286390	41-048-011-00129-00005	62000	PASTOS PERMANENTES DE 5 O MAS AÑOS-SIN VARIEDAD	S	39,76

**Incidencias de carga ganadera****INCIDENCIA DESCRIPCIÓN**

4272 Verifica que las líneas de declaración de las Solicitudes Únicas no tienen solapes con la capa de Retroactividad Gráfica (ambas de la misma campaña) a nivel de expediente/línea de declaración gráfica de la solicitud.

(1) Superficie declarada admisible ajustada con la superficie comprometida.  
 (2) Factor de penalización valorando el alcance para el tipo de compromiso.

Puede verificar la integridad de una copia de este documento mediante la lectura del código QR adjunto o mediante el acceso a la dirección <https://ws050.juntadeandalucia.es/verificarFirma> indicando el código de VERIFICACIÓN

FIRMADO POR	RAQUEL MARIA ESPIN CRESPO	18/12/2024
VERIFICACIÓN	Pk2jmUCNT2ZVULXR6LZ4ED5BQV9F2A	PÁG. 858/2017





**Datos considerados para el Cálculo de la Carga Ganadera mínima y máxima del expediente**

Ref:170000005286390 Recinto:41-048-011-00129-00005 Cultivo: - Agregado de la referencia del recinto.:0 Zona de la referencia del recinto.:0 Superficie solapada.:0,02 Id. Incid.:5095983

(1) Superficie declarada admisible ajustada con la superficie comprometida.  
(2) Factor de penalización valorando el alcance para el tipo de compromiso.

Puede verificar la integridad de una copia de este documento mediante la lectura del código QR adjunto o mediante el acceso a la dirección <https://ws050.juntadeandalucia.es/verificarFirma> indicando el código de VERIFICACIÓN

FIRMADO POR	RAQUEL MARIA ESPIN CRESPO	18/12/2024
VERIFICACIÓN	Pk2jmUCNT2ZVULXR6LZ4ED5BQV9F2A	PÁG. 859/2017



**APELLIDOS Y NOMBRE / RAZÓN SOCIAL**

GANADERA CASAMATA S.L.

**NIF**

\*\*\*9317\*

**EXPEDIENTE**

1278668

**ANUALIDAD DE PAGO**

1ª

**IMPORTES POR ANUALIDAD**

	2023	2024	2025	2026	2027
IMPORTE MÁXIMO SUBVENCIONABLE	6.161,25 €	6.161,25 €	6.161,25 €	6.161,25 €	6.161,25 €
IMPORTE MEDIO DE TRANSFERENCIA (€/ha)	82,15 €	82,15 €	82,15 €	82,15 €	82,15 €

**RESUMEN DE UNIDADES**

Cód	GRUPO DE PAGO	Sup. Dec. Admisible (ha)	Sup. Comprometida (ha)	Sup. ajustada compromiso (1) (ha)	% sobredec.	Sup. Resuelta (ha)	Importe Declarado	Importe Topado	Importe Resuelto	Importe tras sobredec.
428	PASTOS ASOCIADOS A GANADERÍA ECOLÓGICA	302,92		75,00	0,00	75,00	6.161,25	6.161,25	6.161,25	6.161,25
<b>TOTAL</b>		302,92	75,00	75,00		75,00	6.161,25	6.161,25	6.161,25	6.161,25

**APLICACIÓN DE REDUCCIONES Y PENALIZACIONES**

GRUPO DE PAGO	Importe Calculado	Importe prereduc.	Criterios de subvencionabilidad y compromisos	Presentación tardía	Omisión declaración	Condicionidad	IMPORTE (Euros) RESUELTO
PASTOS ASOCIADOS A GANADERÍA	6.161,25	6.161,25	0,00	0,00	0,00	0,00	6.161,25
<b>TOTAL</b>	6.161,25	6.161,25					6.161,25

**RESUMEN DE PAGOS****IMPORTE (Euros)**

	RESUELTO	FEADER	MAPA	CAPADR
PASTOS ASOCIADOS A GANADERÍA ECOLÓGICA - Pago realizado	6.161,25 €	5.237,06 €	604,42 €	319,77 €

**RECINTOS RESUELTOS**

REE	REFERENCIA SIGPAC	CULTIVO	DESCRIPCIÓN CULTIVO	S/R	G.PAGO	PEND. MEDIA (%)	SUP. DEC. ADMISIBLE (ha)	SUP. COMPROM. (ha)	SUP. AJUSTADA COMPR.(1) (ha)	SUP. CONV. SIGPAC (ha)	SUP. CERTIF. (ha)	SUP. CAMPO (ha)	SUP. CAMPO DETER. CULT. DECLARADO (ha)	SUP. DEC. REDUCIDA (ha)	SUP. RESUELTA (ha)
1700000004464857	41-031-015-00004-003	62000	PASTOS PERMANENTES DE 5 O MAS AÑOS-SIN VARIEDAD	S	428	30,00	17,08	17,08	17,08		68,30			17,08	17,08
1700000004464858	41-031-015-00010-039	62000	PASTOS PERMANENTES DE 5 O MAS AÑOS-SIN VARIEDAD	S	428	25,50	212,65	212,65	212,65		327,16			212,65	212,65
1700000004464859	41-031-015-00010-022	62000	PASTOS PERMANENTES DE 5 O MAS AÑOS-SIN VARIEDAD	S	428	14,30	6,45	6,45	6,45		7,59			6,45	6,45
1700000004464860	41-031-015-00004-017	62000	PASTOS PERMANENTES DE 5 O MAS AÑOS-SIN VARIEDAD	S	428	30,10	6,19	6,19	6,19		13,75			6,19	6,19
1700000004464861	41-031-015-00004-016	62000	PASTOS PERMANENTES DE 5 O MAS AÑOS-SIN VARIEDAD	S	428	39,50	5,27	5,27	5,27		21,09			5,27	5,27
1700000004464863	41-031-015-00004-012	62000	PASTOS PERMANENTES DE 5 O MAS AÑOS-SIN VARIEDAD	S	428	31,40	7,29	7,29	7,29		29,16			7,29	7,29
1700000004464864	41-031-015-00004-011	62000	PASTOS PERMANENTES DE 5 O MAS AÑOS-SIN VARIEDAD	S	428	27,50	45,06	45,06	45,06		100,13			45,06	45,06
1700000004464866	41-031-015-00004-009	62000	PASTOS PERMANENTES DE 5 O MAS AÑOS-SIN VARIEDAD	S	428	17,50	2,93	2,93	2,93		8,37			2,93	2,93

**INCIDENCIAS****INCIDENCIA DESCRIPCIÓN**

100424 Solicita recinto que no está comprometido para la operación.

Ref:1700000004464865 Recinto:41-031-015-00004-00007 Cultivo:62000 PASTOS PERMANENTES DE 5 O MAS AÑOS-SIN VARIEDAD Secano

Ref:1700000004464862 Recinto:41-031-015-00004-00014 Cultivo:62000 PASTOS PERMANENTES DE 5 O MAS AÑOS-SIN VARIEDAD Secano

(1) Superficie declarada admisible ajustada con la superficie comprometida.  
(2) Factor de penalización valorando el alcance para el tipo de compromiso.Puede verificar la integridad de una copia de este documento mediante la lectura del código QR adjunto o mediante el acceso a la dirección <https://ws050.juntadeandalucia.es/verificarFirma> indicando el código de VERIFICACIÓN

FIRMADO POR

RAQUEL MARIA ESPIN CRESPO

18/12/2024

VERIFICACIÓN

Pk2jmUCNT2ZVULXR6LZ4ED5BQV9F2A

PÁG. 860/2017





**Datos considerados para el Cálculo de la Carga Ganadera mínima y máxima del expediente**

<b>Explotación</b>	<b>Especie</b>	<b>Inscrito en Sipea y Admisible</b>	<b>Ugm Calculada para CG Mínima</b>	<b>Ugm Calculada para CG Máxima</b>
ES410310000521	BOVINA	SI	70,53	70,53
			70,53	70,53

Superficie determinada para Cálculo Carga Ganadera Mínima: 302,92 ha

Superficie determinada para Cálculo Carga Ganadera Máxima: 302,92 ha

Los importes del Grupo de Pago de pastos de este expediente han sido ajustados por no llegar a la carga ganadera mínima de 0,3

Carga Ganadera Mínima Expediente: 0,23 ugm/ha

Carga Ganadera Máxima Expediente: 0,23 ugm/ha

**Recintos Determinados para el Cálculo de Garga Ganadera Mínima**

<b>REF.</b>	<b>REFERENCIA SIGPAC</b>	<b>CULTIVO</b>	<b>DESCRIPCIÓN CULTIVO</b>	<b>S/R</b>	<b>SUP. RESUELTA (ha)</b>
1700000004464857	41-031-015-00004-00003	62000	PASTOS PERMANENTES DE 5 O MAS AÑOS-SIN VARIEDAD	S	17,08
1700000004464858	41-031-015-00010-00039	62000	PASTOS PERMANENTES DE 5 O MAS AÑOS-SIN VARIEDAD	S	212,65
1700000004464859	41-031-015-00010-00022	62000	PASTOS PERMANENTES DE 5 O MAS AÑOS-SIN VARIEDAD	S	6,45
1700000004464860	41-031-015-00004-00017	62000	PASTOS PERMANENTES DE 5 O MAS AÑOS-SIN VARIEDAD	S	6,19
1700000004464861	41-031-015-00004-00016	62000	PASTOS PERMANENTES DE 5 O MAS AÑOS-SIN VARIEDAD	S	5,27
1700000004464863	41-031-015-00004-00012	62000	PASTOS PERMANENTES DE 5 O MAS AÑOS-SIN VARIEDAD	S	7,29
1700000004464864	41-031-015-00004-00011	62000	PASTOS PERMANENTES DE 5 O MAS AÑOS-SIN VARIEDAD	S	45,06
1700000004464866	41-031-015-00004-00009	62000	PASTOS PERMANENTES DE 5 O MAS AÑOS-SIN VARIEDAD	S	2,93

**Recintos Determinados para el Cálculo de Garga Ganadera Máxima**

<b>REF.</b>	<b>REFERENCIA SIGPAC</b>	<b>CULTIVO</b>	<b>DESCRIPCIÓN CULTIVO</b>	<b>S/R</b>	<b>SUP. RESUELTA (ha)</b>
1700000004464857	41-031-015-00004-00003	62000	PASTOS PERMANENTES DE 5 O MAS AÑOS-SIN VARIEDAD	S	17,08
1700000004464858	41-031-015-00010-00039	62000	PASTOS PERMANENTES DE 5 O MAS AÑOS-SIN VARIEDAD	S	212,65
1700000004464859	41-031-015-00010-00022	62000	PASTOS PERMANENTES DE 5 O MAS AÑOS-SIN VARIEDAD	S	6,45
1700000004464860	41-031-015-00004-00017	62000	PASTOS PERMANENTES DE 5 O MAS AÑOS-SIN VARIEDAD	S	6,19
1700000004464861	41-031-015-00004-00016	62000	PASTOS PERMANENTES DE 5 O MAS AÑOS-SIN VARIEDAD	S	5,27
1700000004464862	41-031-015-00004-00014	62000	PASTOS PERMANENTES DE 5 O MAS AÑOS-SIN VARIEDAD	S	0,00
1700000004464863	41-031-015-00004-00012	62000	PASTOS PERMANENTES DE 5 O MAS AÑOS-SIN VARIEDAD	S	7,29
1700000004464864	41-031-015-00004-00011	62000	PASTOS PERMANENTES DE 5 O MAS AÑOS-SIN VARIEDAD	S	45,06
1700000004464865	41-031-015-00004-00007	62000	PASTOS PERMANENTES DE 5 O MAS AÑOS-SIN VARIEDAD	S	0,00
1700000004464866	41-031-015-00004-00009	62000	PASTOS PERMANENTES DE 5 O MAS AÑOS-SIN VARIEDAD	S	2,93

(1) Superficie declarada admisible ajustada con la superficie comprometida.  
(2) Factor de penalización valorando el alcance para el tipo de compromiso.Puede verificar la integridad de una copia de este documento mediante la lectura del código QR adjunto o mediante el acceso a la dirección <https://ws050.juntadeandalucia.es/verificarFirma> indicando el código de VERIFICACIÓN

FIRMADO POR

RAQUEL MARIA ESPIN CRESPO

18/12/2024

VERIFICACIÓN

Pk2jmUCNT2ZVULXR6LZ4ED5BQV9F2A

PÁG. 861/2017



**APELLIDOS Y NOMBRE / RAZÓN SOCIAL**

GANADERIA EL SARDINERO S.L.

**NIF**

\*\*\*0157\*

**EXPEDIENTE**

1102763

**ANUALIDAD DE PAGO**

1ª

**IMPORTES POR ANUALIDAD**

	2023	2024	2025	2026	2027
IMPORTE MÁXIMO SUBVENCIONABLE	7.818,77 €	7.818,77 €	7.818,77 €	7.818,77 €	7.818,77 €
IMPORTE MEDIO DE TRANSFERENCIA (€/ha)	247,90 €	247,90 €	247,90 €	247,90 €	247,90 €

**RESUMEN DE UNIDADES**

Cód	GRUPO DE PAGO	Sup. Dec. Admisible (ha)	Sup. Comprometida (ha)	Sup. ajustada compromiso (1) (ha)	% sobredec.	Sup. Resuelta (ha)	Importe Declarado	Importe Topado	Importe Resuelto	Importe tras sobredec.
429	OLIVAR	31,75		31,54	0,00	31,54	7.818,77	7.818,77	7.818,77	7.818,77
<b>TOTAL</b>		31,75	31,54	31,54		31,54	7.818,77	7.818,77	7.818,77	7.818,77

**APLICACIÓN DE REDUCCIONES Y PENALIZACIONES**

GRUPO DE PAGO	Importe Calculado	Importe prereduc.	Criterios de subvencionabilidad y compromisos	Presentación tardía	Omisión declaración	Condicionalidad	IMPORTE (Euros) RESUELTO
OLIVAR	7.818,77	7.818,77	0,00	0,00	0,00	0,00	7.818,77
<b>TOTAL</b>	7.818,77	7.818,77					7.818,77

**RESUMEN DE PAGOS****IMPORTE ( Euros )**

	RESUELTO	FEADER	MAPA	CAPADR
OLIVAR - Pago realizado	7.818,77 €	6.645,95 €	767,02 €	405,80 €

**RECINTOS RESUELTOS**

REF.	REFERENCIA SIGPAC	CULTIVO	DESCRIPCIÓN CULTIVO	S/R G.PAGO	PEND. MEDIA (%)	SUP. DEC. ADMISIBLE (ha)	SUP. COMPROM. (ha)	SUP. AJUSTADA COMPROM. (1) (ha)	SUP. CONY. SIGPAC (ha)	SUP. CERTIE (ha)	SUP. CAMPO (ha)	SUP. CAMPO DETER. CULT. DECLARADO (ha)	SUP. DEC. REDUCIDA (ha)	SUP. RESUELTA (ha)
-1337488	41-099-007-00018-001	101195	OLIVAR-LECHIN DE SEVILLA	S 429	6,20	0,01	0,01	0,01	0,01	0,01			0,01	0,01
1700000006040611	41-006-001-00341-001	101195	OLIVAR-LECHIN DE SEVILLA	S 429	11,50	23,95	23,74	23,74	23,95	23,95			23,74	23,74
1700000006040612	41-006-001-00344-001	101195	OLIVAR-LECHIN DE SEVILLA	S 429	7,00	5,38	5,38	5,38	5,38	5,38			5,38	5,38
1700000006040613	41-099-007-00006-001	101195	OLIVAR-LECHIN DE SEVILLA	S 429	5,50	1,40	1,40	1,40	1,40	1,40			1,40	1,40
1700000006040624	41-006-001-00345-001	101195	OLIVAR-LECHIN DE SEVILLA	R 429	4,90	1,01	1,01	1,01	1,01	1,01			1,01	1,01

(1) Superficie declarada admisible ajustada con la superficie comprometida.  
(2) Factor de penalización valorando el alcance para el tipo de compromiso.Puede verificar la integridad de una copia de este documento mediante la lectura del código QR adjunto o mediante el acceso a la dirección <https://ws050.juntadeandalucia.es/verificarFirma> indicando el código de VERIFICACIÓN

FIRMADO POR

RAQUEL MARIA ESPIN CRESPO

18/12/2024

VERIFICACIÓN

Pk2jmUCNT2ZVULXR6LZ4ED5BQV9F2A

PÁG. 862/2017



**INCIDENCIAS****INCIDENCIA DESCRIPCIÓN**

- 225 La superficie de cruce total de productos de la agrupación Pastos permanentes sobre un mismo recinto en el conjunto de las solicitudes, no puede superar la superficie total admisible de pastos  
Ref:-1337489 Recinto:41-099-007-00018-00002 Cultivo:62000 PASTOS PERMANENTES DE 5 O MAS AÑOS-SIN VARIEDAD Secano Superficie admisible de pastos del recinto según SIGPAC.:4 Suma de superficies de cruce netas declaradas para este recinto por todos los solicitantes.:8 Exceso de superficie (Hectáreas):0,04
- 242 Recinto pendiente de acreditación de titularidad.  
Ref:-1337489 Recinto:41-099-007-00018-00002 Cultivo:62000 PASTOS PERMANENTES DE 5 O MAS AÑOS-SIN VARIEDAD Secano
- 4272 Verifica que las líneas de declaración de las Solicitudes Únicas no tienen solapes con la capa de Retroactividad Gráfica (ambas de la misma campaña) a nivel de expediente/línea de declaración gráfica de la solicitud.  
Ref:170000006040611 Recinto:41-006-001-00341-00001 Cultivo: - Agregado de la referencia del recinto.:0 Zona de la referencia del recinto.:0 Superficie solapada.:0,21 Id. Incid.:101087666
- 100402 Recinto solicitado no forma parte de ningún organismo de control autorizado para la producción ecológica en Andalucía o fecha de inscripción posterior al plazo establecido ( Anexo I. Criterios de Subvencionabilidad. Orden 28 de marzo de 2023 ).  
Ref:170000006040618 Recinto:41-006-001-00347-00001 Cultivo:62000 PASTOS PERMANENTES DE 5 O MAS AÑOS-SIN VARIEDAD Secano  
Ref:170000006040619 Recinto:41-006-001-00348-00001 Cultivo:62000 PASTOS PERMANENTES DE 5 O MAS AÑOS-SIN VARIEDAD Secano  
Ref:170000006040615 Recinto:41-099-007-00005-00001 Cultivo:62000 PASTOS PERMANENTES DE 5 O MAS AÑOS-SIN VARIEDAD Secano  
Ref:170000006040625 Recinto:41-099-007-00006-00012 Cultivo:218054 HIGUERA-BREVAL Secano  
Ref:-1337489 Recinto:41-099-007-00018-00002 Cultivo:62000 PASTOS PERMANENTES DE 5 O MAS AÑOS-SIN VARIEDAD Secano  
Ref:-1337490 Recinto:41-099-007-00018-00003 Cultivo:62000 PASTOS PERMANENTES DE 5 O MAS AÑOS-SIN VARIEDAD Secano
- 100407 Explotación solicitada no forma parte de ningún organismo de control autorizado para la producción ecológica en Andalucía o fecha de inscripción posterior al plazo establecido ( Anexo I. Criterios de Subvencionabilidad. Orden 28 de marzo de 2023 ).  
Explotación:ES410990000012 Especie:BOVINA  
Explotación:ES410990000012 Especie:PORCINO
- 100410 Recinto no admisible por pertenecer a una explotación ganadera No inscrita en Sipea ( Artículo 10 de la Orden de 28 de marzo de 2023 ).  
Ref:170000006040622 Recinto:41-099-007-00007-00002 Cultivo:62000 PASTOS PERMANENTES DE 5 O MAS AÑOS-SIN VARIEDAD Secano Explotación:ES410990000012  
Ref:170000006040623 Recinto:41-099-007-00007-00002 Cultivo:62000 PASTOS PERMANENTES DE 5 O MAS AÑOS-SIN VARIEDAD Secano Explotación:ES410990000012  
Ref:170000006040614 Recinto:41-099-007-00009-00001 Cultivo:62000 PASTOS PERMANENTES DE 5 O MAS AÑOS-SIN VARIEDAD Secano Explotación:ES410990000012
- 100424 Solicita recinto que no está comprometido para la operación.  
Ref:170000006040618 Recinto:41-006-001-00347-00001 Cultivo:62000 PASTOS PERMANENTES DE 5 O MAS AÑOS-SIN VARIEDAD Secano  
Ref:170000006040619 Recinto:41-006-001-00348-00001 Cultivo:62000 PASTOS PERMANENTES DE 5 O MAS AÑOS-SIN VARIEDAD Secano  
Ref:170000006040616 Recinto:41-006-001-00349-00001 Cultivo:62000 PASTOS PERMANENTES DE 5 O MAS AÑOS-SIN VARIEDAD Secano  
Ref:170000006040620 Recinto:41-006-001-00349-00001 Cultivo:62000 PASTOS PERMANENTES DE 5 O MAS AÑOS-SIN VARIEDAD Secano  
Ref:170000006040626 Recinto:41-006-001-00350-00001 Cultivo:62000 PASTOS PERMANENTES DE 5 O MAS AÑOS-SIN VARIEDAD Secano  
Ref:170000006040615 Recinto:41-099-007-00005-00001 Cultivo:62000 PASTOS PERMANENTES DE 5 O MAS AÑOS-SIN VARIEDAD Secano  
Ref:170000006040617 Recinto:41-099-007-00006-00002 Cultivo:62000 PASTOS PERMANENTES DE 5 O MAS AÑOS-SIN VARIEDAD Secano  
Ref:170000006040621 Recinto:41-099-007-00006-00002 Cultivo:62000 PASTOS PERMANENTES DE 5 O MAS AÑOS-SIN VARIEDAD Secano  
Ref:170000006040625 Recinto:41-099-007-00006-00012 Cultivo:218054 HIGUERA-BREVAL Secano  
Ref:170000006040622 Recinto:41-099-007-00007-00002 Cultivo:62000 PASTOS PERMANENTES DE 5 O MAS AÑOS-SIN VARIEDAD Secano  
Ref:170000006040623 Recinto:41-099-007-00007-00002 Cultivo:62000 PASTOS PERMANENTES DE 5 O MAS AÑOS-SIN VARIEDAD Secano  
Ref:170000006040614 Recinto:41-099-007-00009-00001 Cultivo:62000 PASTOS PERMANENTES DE 5 O MAS AÑOS-SIN VARIEDAD Secano  
Ref:-1337489 Recinto:41-099-007-00018-00002 Cultivo:62000 PASTOS PERMANENTES DE 5 O MAS AÑOS-SIN VARIEDAD Secano  
Ref:-1337490 Recinto:41-099-007-00018-00003 Cultivo:62000 PASTOS PERMANENTES DE 5 O MAS AÑOS-SIN VARIEDAD Secano

(1) Superficie declarada admisible ajustada con la superficie comprometida.  
(2) Factor de penalización valorando el alcance para el tipo de compromiso.

Puede verificar la integridad de una copia de este documento mediante la lectura del código QR adjunto o mediante el acceso a la dirección <https://ws050.juntadeandalucia.es/verificarFirma> indicando el código de VERIFICACIÓN

FIRMADO POR

RAQUEL MARIA ESPIN CRESPO

18/12/2024

VERIFICACIÓN

Pk2jmUCNT2ZVULXR6LZ4ED5BQV9F2A

PÁG. 863/2017



**APELLIDOS Y NOMBRE / RAZÓN SOCIAL**

GANADERIA GALLEGO RUIZ S.L.

**NIF**

\*\*\*8154\*

**EXPEDIENTE**

1076788

**ANUALIDAD DE PAGO**

1ª

**IMPORTE POR ANUALIDAD**

	2023	2024	2025	2026	2027
<b>IMPORTE MÁXIMO SUBVENCIONABLE</b>	6.161,25 €	6.161,25 €	6.161,25 €	6.161,25 €	6.161,25 €
<b>IMPORTE MEDIO DE TRANSFERENCIA (€/ha)</b>	82,15 €	82,15 €	82,15 €	82,15 €	82,15 €

**RESUMEN DE UNIDADES**

Cód	GRUPO DE PAGO	Sup. Dec. Admisible (ha)	Sup. Comprometida (ha)	Sup. ajustada compromiso (1) (ha)	% sobredec.	Sup. Resuelta (ha)	Importe Declarado	Importe Topado	Importe Resuelto	Importe tras sobredec.
428	PASTOS ASOCIADOS A GANADERÍA ECOLÓGICA	1.001,85		75,00	0,00	75,00	6.161,25	6.161,25	6.161,25	6.161,25
<b>TOTAL</b>		1.001,85	75,00	75,00		75,00	6.161,25	6.161,25	6.161,25	6.161,25

**APLICACIÓN DE REDUCCIONES Y PENALIZACIONES**

GRUPO DE PAGO	Importe Calculado	Importe prereduc.	Criterios de subvencionabilidad y compromisos	Presentación tardía	Omisión declaración	Condicionidad	IMPORTE (Euros) RESUELTO
PASTOS ASOCIADOS A GANADERÍA	6.161,25	6.161,25	0,00	0,00	0,00	0,00	6.161,25
<b>TOTAL</b>	6.161,25	6.161,25					6.161,25

**RESUMEN DE PAGOS****IMPORTE (Euros)**

	RESUELTO	FEADER	MAPA	CAPADR
PASTOS ASOCIADOS A GANADERÍA ECOLÓGICA - Pago realizado	6.161,25 €	5.237,06 €	604,42 €	319,77 €

**RECINTOS RESUELTOS**

REE	REFERENCIA SIGPAC	CULTIVO	DESCRIPCIÓN CULTIVO	S/R	G.PAGO	PEND. MEDIA (%)	SUP. DEC. ADMISIBLE (ha)	SUP. COMPROM. (ha)	SUP. AJUSTADA COMPROM. (1) (ha)	SUP. CONV. SIGPAC (ha)	SUP. CERTIF. (ha)	SUP. CAMPO (ha)	SUP. CAMPO DETER. CULT. DECLARADO (ha)	SUP. DEC. REDUCIDA (ha)	SUP. RESUELTA (ha)
170000005917230	41-032-002-00117-001	62000	PASTOS PERMANENTES DE 5 O MAS AÑOS-SIN VARIEDAD	S	428	29,40	25,39	25,39	25,39		25,39			25,39	25,39
170000005917231	41-032-003-00155-003	62000	PASTOS PERMANENTES DE 5 O MAS AÑOS-SIN VARIEDAD	S	428	13,40	10,74	10,74	10,74		10,74			10,74	10,74
170000005917232	41-032-003-00136-005	62000	PASTOS PERMANENTES DE 5 O MAS AÑOS-SIN VARIEDAD	S	428	20,00	632,54	632,54	632,54		632,54			632,54	632,54
170000005917233	41-032-003-00136-028	62000	PASTOS PERMANENTES DE 5 O MAS AÑOS-SIN VARIEDAD	S	428	24,80	58,38	58,38	58,38		58,38			58,38	58,38
170000005917236	41-032-003-00155-002	62000	PASTOS PERMANENTES DE 5 O MAS AÑOS-SIN VARIEDAD	S	428	11,90	0,09	0,09	0,09		0,09			0,09	0,09
170000005917238	41-032-003-00136-018	62000	PASTOS PERMANENTES DE 5 O MAS AÑOS-SIN VARIEDAD	S	428	7,10	0,10	0,10	0,10		0,12			0,10	0,10
170000005917239	41-032-003-00136-020	62000	PASTOS PERMANENTES DE 5 O MAS AÑOS-SIN VARIEDAD	S	428	7,30	1,63	1,63	1,63		1,63			1,63	1,63
170000005917240	41-032-003-00135-005	62000	PASTOS PERMANENTES DE 5 O MAS AÑOS-SIN VARIEDAD	S	428	28,30	82,51	82,51	82,51		82,51			82,51	82,51
170000005917241	41-032-003-00136-023	62000	PASTOS PERMANENTES DE 5 O MAS AÑOS-SIN VARIEDAD	S	428	29,10	27,50	27,50	27,50		27,50			27,50	27,50
170000005917242	41-032-003-00136-024	62000	PASTOS PERMANENTES DE 5 O MAS AÑOS-SIN VARIEDAD	S	428	12,30	0,49	0,49	0,49		0,49			0,49	0,49
170000005917243	41-032-003-00156-001	62000	PASTOS PERMANENTES DE 5 O MAS AÑOS-SIN VARIEDAD	S	428	22,20	70,83	70,83	70,83		70,83			70,83	70,83
170000005917245	41-032-002-00119-001	62000	PASTOS PERMANENTES DE 5 O MAS AÑOS-SIN VARIEDAD	S	428	13,70	79,46	79,46	79,46		79,46			79,46	79,46
170000005917246	41-032-003-00136-004	62000	PASTOS PERMANENTES DE 5 O MAS AÑOS-SIN VARIEDAD	R	428	11,90	0,83	0,83	0,83		0,83			0,83	0,83
170000005917248	41-032-003-00136-026	62000	PASTOS PERMANENTES DE 5 O MAS AÑOS-SIN VARIEDAD	S	428	6,90	0,08	0,08	0,08		0,08			0,08	0,08
170000005917249	41-032-003-00154-001	62000	PASTOS PERMANENTES DE 5 O MAS AÑOS-SIN VARIEDAD	S	428	10,10	11,28	11,28	11,28		11,28			11,28	11,28

(1) Superficie declarada admisible ajustada con la superficie comprometida.  
(2) Factor de penalización valorando el alcance para el tipo de compromiso.Puede verificar la integridad de una copia de este documento mediante la lectura del código QR adjunto o mediante el acceso a la dirección <https://ws050.juntadeandalucia.es/verificarFirma> indicando el código de VERIFICACIÓN

FIRMADO POR

RAQUEL MARIA ESPIN CRESPO

18/12/2024

VERIFICACIÓN

Pk2jmUCNT2ZVULXR6LZ4ED5BQV9F2A

PÁG. 864/2017



**INCIDENCIAS****INCIDENCIA DESCRIPCIÓN**

- 100402 Recinto solicitado no forma parte de ningún organismo de control autorizado para la producción ecológica en Andalucía o fecha de inscripción posterior al plazo establecido ( Anexo I. Criterios de Subvencionabilidad. Orden 28 de marzo de 2023 ).  
Ref:-443360 Recinto:41-032-003-00111-00001 Cultivo:62000 PASTOS PERMANENTES DE 5 O MAS AÑOS-SIN VARIEDAD Secano  
Ref:-443386 Recinto:41-032-003-00111-00002 Cultivo:101268 OLIVAR-PICO LIMON Secano  
Ref:-443389 Recinto:41-032-003-00111-00007 Cultivo:101268 OLIVAR-PICO LIMON Secano  
Ref:-443391 Recinto:41-032-003-00111-00008 Cultivo:101268 OLIVAR-PICO LIMON Secano  
Ref:-443361 Recinto:41-032-003-00111-00013 Cultivo:62000 PASTOS PERMANENTES DE 5 O MAS AÑOS-SIN VARIEDAD Secano  
Ref:-443338 Recinto:41-032-003-00112-00001 Cultivo:62000 PASTOS PERMANENTES DE 5 O MAS AÑOS-SIN VARIEDAD Secano  
Ref:-443352 Recinto:41-032-003-00112-00002 Cultivo:62000 PASTOS PERMANENTES DE 5 O MAS AÑOS-SIN VARIEDAD Secano  
Ref:-443381 Recinto:41-032-003-00112-00003 Cultivo:101268 OLIVAR-PICO LIMON Secano  
Ref:-443384 Recinto:41-032-003-00112-00004 Cultivo:101268 OLIVAR-PICO LIMON Secano  
Ref:170000005917237 Recinto:41-032-003-00156-00002 Cultivo:101268 OLIVAR-PICO LIMON Secano
- 100406 Grupo de cultivo declarado en el recinto no coincide con el grupo de cultivo existente en el organismo de control autorizado para la producción ecológica en Andalucía ( Anexo I. Criterios de Subvencionabilidad. Orden 28 de marzo de 2023 ).  
Ref:170000005917237 Recinto:41-032-003-00156-00002 Cultivo:101268 OLIVAR-PICO LIMON Secano Grupo de SIPEA:PASTOS ASOCIADOS
- 100407 Explotación solicitada no forma parte de ningún organismo de control autorizado para la producción ecológica en Andalucía o fecha de inscripción posterior al plazo establecido ( Anexo I. Criterios de Subvencionabilidad. Orden 28 de marzo de 2023 ).  
Explotación:ES410320000106 Especie:PORCINO  
Explotación:ES410320000137 Especie:PORCINO  
Explotación:ES410320000711 Especie:PORCINO
- 100410 Recinto no admisible por pertenecer a una explotación ganadera No inscrita en Sipea ( Artículo 10 de la Orden de 28 de marzo de 2023 ).  
Ref:-443360 Recinto:41-032-003-00111-00001 Cultivo:62000 PASTOS PERMANENTES DE 5 O MAS AÑOS-SIN VARIEDAD Secano  
Explotación:ES410320000106  
Ref:-443361 Recinto:41-032-003-00111-00013 Cultivo:62000 PASTOS PERMANENTES DE 5 O MAS AÑOS-SIN VARIEDAD Secano  
Explotación:ES410320000106  
Ref:-443338 Recinto:41-032-003-00112-00001 Cultivo:62000 PASTOS PERMANENTES DE 5 O MAS AÑOS-SIN VARIEDAD Secano  
Explotación:ES410320000137
- 100411 Recinto no admisible por no estar asociado en SIGGAN a una explotación ganadera ( Artículo 10 de la Orden de 28 de marzo de 2023 ).  
Ref:-443352 Recinto:41-032-003-00112-00002 Cultivo:62000 PASTOS PERMANENTES DE 5 O MAS AÑOS-SIN VARIEDAD Secano
- 100424 Solicita recinto que no está comprometido para la operación.  
Ref:-443360 Recinto:41-032-003-00111-00001 Cultivo:62000 PASTOS PERMANENTES DE 5 O MAS AÑOS-SIN VARIEDAD Secano  
Ref:-443386 Recinto:41-032-003-00111-00002 Cultivo:101268 OLIVAR-PICO LIMON Secano  
Ref:-443389 Recinto:41-032-003-00111-00007 Cultivo:101268 OLIVAR-PICO LIMON Secano  
Ref:-443391 Recinto:41-032-003-00111-00008 Cultivo:101268 OLIVAR-PICO LIMON Secano  
Ref:-443361 Recinto:41-032-003-00111-00013 Cultivo:62000 PASTOS PERMANENTES DE 5 O MAS AÑOS-SIN VARIEDAD Secano  
Ref:-443338 Recinto:41-032-003-00112-00001 Cultivo:62000 PASTOS PERMANENTES DE 5 O MAS AÑOS-SIN VARIEDAD Secano  
Ref:-443352 Recinto:41-032-003-00112-00002 Cultivo:62000 PASTOS PERMANENTES DE 5 O MAS AÑOS-SIN VARIEDAD Secano  
Ref:-443381 Recinto:41-032-003-00112-00003 Cultivo:101268 OLIVAR-PICO LIMON Secano  
Ref:-443384 Recinto:41-032-003-00112-00004 Cultivo:101268 OLIVAR-PICO LIMON Secano  
Ref:170000005917237 Recinto:41-032-003-00156-00002 Cultivo:101268 OLIVAR-PICO LIMON Secano

**Datos considerados para el Cálculo de la Carga Ganadera mínima y máxima del expediente**

Explotación	Especie	Inscrito en Sipea y Admisible	Ugm Calculada para CG Mínima	Ugm Calculada para CG Máxima
ES410320000106	PORCINO	NO	0,00	0,00
ES410320000137	PORCINO	NO	0,00	0,00
ES410320000711	OVINA	SI	187,90	187,90
ES410320000711	PORCINO	NO	0,00	269,55
			187,90	457,45

**Superficie determinada para Cálculo Carga Ganadera Mínima:** 1.001,85 ha**Superficie determinada para Cálculo Carga Ganadera Máxima:** 1.079,99 ha**Carga Ganadera Mínima Expediente:** 0,19 ugm/ha**Carga Ganadera Máxima Expediente:** 0,42 ugm/ha

Los importes del Grupo de Pago de pastos de este expediente han sido ajustados por no llegar a la carga ganadera mínima de 0,3

(1) Superficie declarada admisible ajustada con la superficie comprometida.  
(2) Factor de penalización valorando el alcance para el tipo de compromiso.Puede verificar la integridad de una copia de este documento mediante la lectura del código QR adjunto o mediante el acceso a la dirección <https://ws050.juntadeandalucia.es/verificarFirma> indicando el código de VERIFICACIÓN

FIRMADO POR

RAQUEL MARIA ESPIN CRESPO

18/12/2024

VERIFICACIÓN

Pk2jmUCNT2ZVULXR6LZ4ED5BQV9F2A

PÁG. 865/2017



**Datos considerados para el Cálculo de la Carga Ganadera mínima y máxima del expediente****Recintos Determinados para el Cálculo de Garga Ganadera Mínima**

REF.	REFERENCIA SIGPAC	CULTIVO	DESCRIPCIÓN CULTIVO	SUP.	
				S/R	RESUELTA (ha)
170000005917230	41-032-002-00117-00001	62000	PASTOS PERMANENTES DE 5 O MAS AÑOS-SIN VARIEDAD	S	25,39
170000005917231	41-032-003-00155-00003	62000	PASTOS PERMANENTES DE 5 O MAS AÑOS-SIN VARIEDAD	S	10,74
170000005917232	41-032-003-00136-00005	62000	PASTOS PERMANENTES DE 5 O MAS AÑOS-SIN VARIEDAD	S	632,54
170000005917233	41-032-003-00136-00028	62000	PASTOS PERMANENTES DE 5 O MAS AÑOS-SIN VARIEDAD	S	58,38
170000005917236	41-032-003-00155-00002	62000	PASTOS PERMANENTES DE 5 O MAS AÑOS-SIN VARIEDAD	S	0,09
170000005917238	41-032-003-00136-00018	62000	PASTOS PERMANENTES DE 5 O MAS AÑOS-SIN VARIEDAD	S	0,10
170000005917239	41-032-003-00136-00020	62000	PASTOS PERMANENTES DE 5 O MAS AÑOS-SIN VARIEDAD	S	1,63
170000005917240	41-032-003-00135-00005	62000	PASTOS PERMANENTES DE 5 O MAS AÑOS-SIN VARIEDAD	S	82,51
170000005917241	41-032-003-00136-00023	62000	PASTOS PERMANENTES DE 5 O MAS AÑOS-SIN VARIEDAD	S	27,50
170000005917242	41-032-003-00136-00024	62000	PASTOS PERMANENTES DE 5 O MAS AÑOS-SIN VARIEDAD	S	0,49
170000005917243	41-032-003-00156-00001	62000	PASTOS PERMANENTES DE 5 O MAS AÑOS-SIN VARIEDAD	S	70,83
170000005917245	41-032-002-00119-00001	62000	PASTOS PERMANENTES DE 5 O MAS AÑOS-SIN VARIEDAD	S	79,46
170000005917246	41-032-003-00136-00004	62000	PASTOS PERMANENTES DE 5 O MAS AÑOS-SIN VARIEDAD	R	0,83
170000005917248	41-032-003-00136-00026	62000	PASTOS PERMANENTES DE 5 O MAS AÑOS-SIN VARIEDAD	S	0,08
170000005917249	41-032-003-00154-00001	62000	PASTOS PERMANENTES DE 5 O MAS AÑOS-SIN VARIEDAD	S	11,28

**Recintos Determinados para el Cálculo de Garga Ganadera Máxima**

REF.	REFERENCIA SIGPAC	CULTIVO	DESCRIPCIÓN CULTIVO	SUP.	
				S/R	RESUELTA (ha)
-443361	41-032-003-00111-00013	62000	PASTOS PERMANENTES DE 5 O MAS AÑOS-SIN VARIEDAD	S	11,85
-443360	41-032-003-00111-00001	62000	PASTOS PERMANENTES DE 5 O MAS AÑOS-SIN VARIEDAD	S	27,29
-443352	41-032-003-00112-00002	62000	PASTOS PERMANENTES DE 5 O MAS AÑOS-SIN VARIEDAD	S	2,39
-443338	41-032-003-00112-00001	62000	PASTOS PERMANENTES DE 5 O MAS AÑOS-SIN VARIEDAD	S	36,61
170000005917230	41-032-002-00117-00001	62000	PASTOS PERMANENTES DE 5 O MAS AÑOS-SIN VARIEDAD	S	25,39
170000005917231	41-032-003-00155-00003	62000	PASTOS PERMANENTES DE 5 O MAS AÑOS-SIN VARIEDAD	S	10,74
170000005917232	41-032-003-00136-00005	62000	PASTOS PERMANENTES DE 5 O MAS AÑOS-SIN VARIEDAD	S	632,54
170000005917233	41-032-003-00136-00028	62000	PASTOS PERMANENTES DE 5 O MAS AÑOS-SIN VARIEDAD	S	58,38
170000005917236	41-032-003-00155-00002	62000	PASTOS PERMANENTES DE 5 O MAS AÑOS-SIN VARIEDAD	S	0,09
170000005917238	41-032-003-00136-00018	62000	PASTOS PERMANENTES DE 5 O MAS AÑOS-SIN VARIEDAD	S	0,10
170000005917239	41-032-003-00136-00020	62000	PASTOS PERMANENTES DE 5 O MAS AÑOS-SIN VARIEDAD	S	1,63
170000005917240	41-032-003-00135-00005	62000	PASTOS PERMANENTES DE 5 O MAS AÑOS-SIN VARIEDAD	S	82,51
170000005917241	41-032-003-00136-00023	62000	PASTOS PERMANENTES DE 5 O MAS AÑOS-SIN VARIEDAD	S	27,50
170000005917242	41-032-003-00136-00024	62000	PASTOS PERMANENTES DE 5 O MAS AÑOS-SIN VARIEDAD	S	0,49
170000005917243	41-032-003-00156-00001	62000	PASTOS PERMANENTES DE 5 O MAS AÑOS-SIN VARIEDAD	S	70,83
170000005917245	41-032-002-00119-00001	62000	PASTOS PERMANENTES DE 5 O MAS AÑOS-SIN VARIEDAD	S	79,46
170000005917246	41-032-003-00136-00004	62000	PASTOS PERMANENTES DE 5 O MAS AÑOS-SIN VARIEDAD	R	0,83
170000005917248	41-032-003-00136-00026	62000	PASTOS PERMANENTES DE 5 O MAS AÑOS-SIN VARIEDAD	S	0,08
170000005917249	41-032-003-00154-00001	62000	PASTOS PERMANENTES DE 5 O MAS AÑOS-SIN VARIEDAD	S	11,28

(1) Superficie declarada admisible ajustada con la superficie comprometida.  
(2) Factor de penalización valorando el alcance para el tipo de compromiso.

Puede verificar la integridad de una copia de este documento mediante la lectura del código QR adjunto o mediante el acceso a la dirección <https://ws050.juntadeandalucia.es/verificarFirma> indicando el código de VERIFICACIÓN

FIRMADO POR

RAQUEL MARIA ESPIN CRESPO

18/12/2024

VERIFICACIÓN

Pk2jmUCNT2ZVULXR6LZ4ED5BQV9F2A

PÁG. 866/2017



**Datos considerados para el Cálculo de la Carga Ganadera mínima y máxima del expediente****Recintos Determinados para el Cálculo de Garga Ganadera Máxima**

<u>REF.</u>	<u>REFERENCIA SIGPAC</u>	<u>CULTIVO</u>	<u>DESCRIPCIÓN CULTIVO</u>	<u>SUP.</u> <u>RESUELTA (ha)</u>
			<u>VARIEDAD</u>	<u>S/R</u>

**Incidencias de carga ganadera****INCIDENCIA DESCRIPCIÓN**

100407	Explotación solicitada no forma parte de ningún organismo de control autorizado para la producción ecológica en Andalucía o fecha de inscripción posterior al plazo establecido ( Anexo I. Criterios de Subvencionabilidad. Orden 28 de marzo de 2023 ). Explotación:ES410320000106 Especie:PORCINO Explotación:ES410320000137 Especie:PORCINO Explotación:ES410320000711 Especie:PORCINO
--------	--

(1) Superficie declarada admisible ajustada con la superficie comprometida.  
(2) Factor de penalización valorando el alcance para el tipo de compromiso.

Puede verificar la integridad de una copia de este documento mediante la lectura del código QR adjunto o mediante el acceso a la dirección <https://ws050.juntadeandalucia.es/verificarFirma> indicando el código de VERIFICACIÓN

FIRMADO POR	RAQUEL MARIA ESPIN CRESPO	18/12/2024
VERIFICACIÓN	Pk2jmUCNT2ZVULXR6LZ4ED5BQV9F2A	PÁG. 867/2017



**APELLIDOS Y NOMBRE / RAZÓN SOCIAL**

GANADERIA HNOS. PANIAGUA, S.C.

**NIF**

\*\*\*0727\*

**EXPEDIENTE**

1222099

**ANUALIDAD DE PAGO**

1ª

**IMPORTES POR ANUALIDAD**

	2023	2024	2025	2026	2027
<b>IMPORTE MÁXIMO SUBVENCIONABLE</b>	6.161,25 €	6.161,25 €	6.161,25 €	6.161,25 €	6.161,25 €
<b>IMPORTE MEDIO DE TRANSFERENCIA (€/ha)</b>	82,15 €	82,15 €	82,15 €	82,15 €	82,15 €

**RESUMEN DE UNIDADES**

Cód	GRUPO DE PAGO	Sup. Dec. Admisible (ha)	Sup. Comprometida (ha)	Sup. ajustada compromiso (1) (ha)	% sobredec.	Sup. Resuelta (ha)	Importe Declarado	Importe Topado	Importe Resuelto	Importe tras sobredec.
428	PASTOS ASOCIADOS A GANADERÍA ECOLÓGICA	449,55		75,00	0,00	75,00	6.161,25	6.161,25	6.161,25	6.161,25
	<b>TOTAL</b>	449,55	75,00	75,00		75,00	6.161,25	6.161,25	6.161,25	6.161,25

**APLICACIÓN DE REDUCCIONES Y PENALIZACIONES**

GRUPO DE PAGO	Importe Calculado	Importe prereduc.	Criterios de subvencionabilidad y compromisos	Presentación tardía	Omisión declaración	Condicionidad	IMPORTE (Euros) RESUELTO
PASTOS ASOCIADOS A GANADERÍA	6.161,25	6.161,25	0,00	0,00	0,00	0,00	6.161,25
<b>TOTAL</b>	6.161,25	6.161,25					6.161,25

**RESUMEN DE PAGOS**

	RESUELTO	FEADER	MAPA	CAPADR
PASTOS ASOCIADOS A GANADERÍA ECOLÓGICA - Pago realizado	6.161,25 €	5.237,06 €	604,42 €	319,77 €

(1) Superficie declarada admisible ajustada con la superficie comprometida.  
(2) Factor de penalización valorando el alcance para el tipo de compromiso.Puede verificar la integridad de una copia de este documento mediante la lectura del código QR adjunto o mediante el acceso a la dirección <https://ws050.juntadeandalucia.es/verificarFirma> indicando el código de VERIFICACIÓN

FIRMADO POR

RAQUEL MARIA ESPIN CRESPO

18/12/2024

VERIFICACIÓN

Pk2jmUCNT2ZVULXR6LZ4ED5BQV9F2A

PÁG. 868/2017





**RECINTOS RESUELTOS**

REF.	REFERENCIA SIGPAC	CULTIVO	DESCRIPCIÓN CULTIVO	S/R	G.PAGO	PEND. MEDIA (%)	SUP. DEC. ADMISIBLE (ha)	SUP. COMPROM. (ha)	SUP. AJUSTADA COMPR.(1) (ha)	SUP. CONV. SIGPAC (ha)	SUP. CERTIF. (ha)	SUP. CAMPO (ha)	SUP. CAMPO DETER. CULT. (ha)	SUP. DEC. REDUCIDA (ha)	SUP. RESUELTA (ha)
-1327642	41-033-018-09009-005	62000	PASTOS PERMANENTES DE 5 O MAS AÑOS-SIN VARIEDAD	S	428	11,40	2,16	2,16	2,16		2,16			2,16	2,16
-1327641	41-033-018-09009-003	62000	PASTOS PERMANENTES DE 5 O MAS AÑOS-SIN VARIEDAD	S	428	8,80	0,07	0,07	0,07		0,07			0,07	0,07
-1327640	41-033-018-09009-001	62000	PASTOS PERMANENTES DE 5 O MAS AÑOS-SIN VARIEDAD	S	428	13,70	3,76	3,76	3,76		4,42			3,76	3,76
170000006595236	41-033-028-00001-008	62000	PASTOS PERMANENTES DE 5 O MAS AÑOS-SIN VARIEDAD	S	428	33,90	9,76	9,76	9,76		9,76			9,76	9,76
170000006595237	41-033-028-00002-002	62000	PASTOS PERMANENTES DE 5 O MAS AÑOS-SIN VARIEDAD	S	428	29,50	71,07	71,07	71,07		83,61			71,07	71,07
170000006595238	41-033-028-00003-005	62000	PASTOS PERMANENTES DE 5 O MAS AÑOS-SIN VARIEDAD	S	428	25,80	54,59	54,59	54,59		64,22			54,59	54,59
170000006595239	41-033-028-00001-016	62000	PASTOS PERMANENTES DE 5 O MAS AÑOS-SIN VARIEDAD	S	428	9,10	0,39	0,39	0,39		0,39			0,39	0,39
170000006595243	41-033-028-00001-001	62000	PASTOS PERMANENTES DE 5 O MAS AÑOS-SIN VARIEDAD	S	428	30,30	16,18	16,18	16,18		16,18			16,18	16,18
170000006595244	41-033-028-00001-013	62000	PASTOS PERMANENTES DE 5 O MAS AÑOS-SIN VARIEDAD	S	428	14,30	2,22	2,22	2,22		2,22			2,22	2,22
170000006595245	41-033-028-00002-004	62000	PASTOS PERMANENTES DE 5 O MAS AÑOS-SIN VARIEDAD	S	428	22,80	29,01	29,01	29,01		29,01			29,01	29,01
170000006595246	41-033-028-00003-008	62000	PASTOS PERMANENTES DE 5 O MAS AÑOS-SIN VARIEDAD	S	428	25,70	28,30	28,30	28,30		28,30			28,30	28,30
170000006595247	41-033-028-00001-010	62000	PASTOS PERMANENTES DE 5 O MAS AÑOS-SIN VARIEDAD	S	428	20,30	3,27	3,27	3,27		3,27			3,27	3,27
170000006595248	41-033-028-00001-002	62000	PASTOS PERMANENTES DE 5 O MAS AÑOS-SIN VARIEDAD	S	428	9,50	7,35	7,35	7,35		7,35			7,35	7,35
170000006595249	41-033-028-00001-011	62000	PASTOS PERMANENTES DE 5 O MAS AÑOS-SIN VARIEDAD	S	428	26,50	0,02	0,02	0,02		0,02			0,02	0,02
170000006595250	41-033-028-00001-003	62000	PASTOS PERMANENTES DE 5 O MAS AÑOS-SIN VARIEDAD	S	428	19,00	32,33	31,81	31,81		32,33			31,81	31,81
170000006595251	41-033-028-00001-009	62000	PASTOS PERMANENTES DE 5 O MAS AÑOS-SIN VARIEDAD	S	428	32,10	13,09	13,09	13,09		13,09			13,09	13,09
170000006595252	41-033-028-00001-012	62000	PASTOS PERMANENTES DE 5 O MAS AÑOS-SIN VARIEDAD	S	428	15,10	6,28	6,28	6,28		6,28			6,28	6,28
170000006595284	41-033-015-00003-004	62000	PASTOS PERMANENTES DE 5 O MAS AÑOS-SIN VARIEDAD	S	428	6,80	7,68	7,68	7,68		7,68			7,68	7,68
170000006595285	41-033-015-00003-005	62000	PASTOS PERMANENTES DE 5 O MAS AÑOS-SIN VARIEDAD	S	428	5,30	12,41	12,41	12,41		12,41			12,41	12,41
170000006595286	41-033-015-00003-006	62000	PASTOS PERMANENTES DE 5 O MAS AÑOS-SIN VARIEDAD	S	428	9,70	1,00	1,00	1,00		1,00			1,00	1,00
170000006595287	41-033-015-00003-007	62000	PASTOS PERMANENTES DE 5 O MAS AÑOS-SIN VARIEDAD	S	428	5,60	0,23	0,23	0,23		0,31			0,23	0,23
170000006595288	41-033-015-00003-009	62000	PASTOS PERMANENTES DE 5 O MAS AÑOS-SIN VARIEDAD	S	428	6,40	0,16	0,16	0,16		0,16			0,16	0,16
170000006595289	41-033-015-00003-008	62000	PASTOS PERMANENTES DE 5 O MAS AÑOS-SIN VARIEDAD	S	428	5,00	0,12	0,12	0,12		0,12			0,12	0,12
170000006595292	41-033-015-00003-013	62000	PASTOS PERMANENTES DE 5 O MAS AÑOS-SIN VARIEDAD	S	428	6,10	0,18	0,18	0,18		0,18			0,18	0,18
170000006595309	41-033-015-00003-011	62000	PASTOS PERMANENTES DE 5 O MAS AÑOS-SIN VARIEDAD	S	428	5,60	0,40	0,40	0,40		0,40			0,40	0,40
170000006595310	41-033-015-00003-012	62000	PASTOS PERMANENTES DE 5 O MAS AÑOS-SIN VARIEDAD	S	428	27,50	7,47	7,47	7,47		13,58			7,47	7,47
170000006595311	41-033-015-00004-001	62000	PASTOS PERMANENTES DE 5 O MAS AÑOS-SIN VARIEDAD	S	428	47,60	4,68	4,68	4,68		5,51			4,68	4,68
170000006595320	41-033-015-00003-014	62000	PASTOS PERMANENTES DE 5 O MAS AÑOS-SIN VARIEDAD	S	428	6,20	0,20	0,20	0,20		0,20			0,20	0,20
170000006595321	41-033-015-00003-003	62000	PASTOS PERMANENTES DE 5 O MAS AÑOS-SIN VARIEDAD	S	428	24,70	3,27	3,27	3,27		3,85			3,27	3,27
170000006595322	41-033-015-00003-002	62000	PASTOS PERMANENTES DE 5 O MAS AÑOS-SIN VARIEDAD	S	428	25,40	4,71	4,71	4,71		10,46			4,71	4,71
170000006595325	41-033-016-00005-001	62000	PASTOS PERMANENTES DE 5 O MAS AÑOS-SIN VARIEDAD	S	428	4,70	0,05	0,05	0,05		0,05			0,05	0,05
170000006595326	41-033-016-00007-002	62000	PASTOS PERMANENTES DE 5 O MAS AÑOS-SIN VARIEDAD	S	428	18,40	13,05	13,05	13,05		13,05			13,05	13,05
170000006595327	41-033-018-09009-001	62000	PASTOS PERMANENTES DE 5 O MAS AÑOS-SIN VARIEDAD	S	428	13,70	4,05	4,05	4,05		4,77			4,05	4,05
170000006595328	41-033-016-09004-001	62000	PASTOS PERMANENTES DE 5 O MAS AÑOS-SIN VARIEDAD	S	428	9,30	2,12	2,12	2,12		2,12			2,12	2,12
170000006595329	41-033-016-00007-001	62000	PASTOS PERMANENTES DE 5 O MAS AÑOS-SIN VARIEDAD	S	428	5,70	0,93	0,93	0,93		1,09			0,93	0,93
170000006595330	41-033-016-00007-004	62000	PASTOS PERMANENTES DE 5 O MAS AÑOS-SIN VARIEDAD	S	428	8,00	5,15	5,15	5,15		6,06			5,15	5,15
170000006595331	41-033-016-09004-002	62000	PASTOS PERMANENTES DE 5 O MAS AÑOS-SIN VARIEDAD	S	428	11,10	0,83	0,83	0,83		0,84			0,83	0,83
170000006595332	41-033-016-09004-004	62000	PASTOS PERMANENTES DE 5 O MAS AÑOS-SIN VARIEDAD	S	428	5,80	0,45	0,45	0,45		0,45			0,45	0,45
170000006595349	41-033-018-00013-004	62000	PASTOS PERMANENTES DE 5 O MAS AÑOS-SIN VARIEDAD	S	428	5,90	0,17	0,17	0,17		0,17			0,17	0,17
170000006595350	41-033-018-00014-001	62000	PASTOS PERMANENTES DE 5 O MAS AÑOS-SIN VARIEDAD	S	428	19,90	27,30	27,30	27,30		27,30			27,30	27,30
170000006595352	41-033-018-00014-001	62000	PASTOS PERMANENTES DE 5 O MAS AÑOS-SIN VARIEDAD	S	428	19,90	17,52	17,52	17,52		17,52			17,52	17,52
170000006595353	41-033-018-00014-004	62000	PASTOS PERMANENTES DE 5 O MAS AÑOS-SIN VARIEDAD	S	428	31,20	1,81	1,81	1,81		2,78			1,81	1,81
170000006595354	41-033-018-00014-003	62000	PASTOS PERMANENTES DE 5 O MAS AÑOS-SIN VARIEDAD	S	428	8,10	1,96	1,96	1,96		1,96			1,96	1,96
170000006595355	41-033-018-00014-005	62000	PASTOS PERMANENTES DE 5 O MAS AÑOS-SIN VARIEDAD	S	428	15,60	7,72	7,72	7,72		7,72			7,72	7,72
170000006595361	41-033-018-00013-001	62000	PASTOS PERMANENTES DE 5 O MAS AÑOS-SIN VARIEDAD	S	428	15,30	3,15	3,15	3,15		3,71			3,15	3,15
170000006595362	41-033-018-09009-004	62000	PASTOS PERMANENTES DE 5 O MAS AÑOS-SIN VARIEDAD	S	428	5,70	0,96	0,96	0,96		0,96			0,96	0,96
170000006595363	41-033-018-00013-002	62000	PASTOS PERMANENTES DE 5 O MAS AÑOS-SIN VARIEDAD	S	428	5,40	0,65	0,65	0,65		0,65			0,65	0,65
170000006595373	41-033-020-00007-002	62000	PASTOS PERMANENTES DE 5 O MAS AÑOS-SIN VARIEDAD	S	428	8,80	39,32	39,17	39,17		39,32			39,17	39,17

**INCIDENCIAS****INCIDENCIA DESCRIPCIÓN**

- 4272 Verifica que las líneas de declaración de las Solicitudes Únicas no tienen solapes con la capa de Retroactividad Gráfica (ambas de la misma campaña) a nivel de expediente/línea de declaración gráfica de la solicitud.  
Ref:170000006595373 Recinto:41-033-020-00007-00002 Cultivo: - Agregado de la referencia del recinto.:0 Zona de la referencia del

(1) Superficie declarada admisible ajustada con la superficie comprometida.  
(2) Factor de penalización valorando el alcance para el tipo de compromiso.

Puede verificar la integridad de una copia de este documento mediante la lectura del código QR adjunto o mediante el acceso a la dirección <https://ws050.juntadeandalucia.es/verificarFirma> indicando el código de VERIFICACIÓN

FIRMADO POR

RAQUEL MARIA ESPIN CRESPO

18/12/2024

VERIFICACIÓN

Pk2jmUCNT2ZVULXR6LZ4ED5BQV9F2A

PÁG. 869/2017



**INCIDENCIAS****INCIDENCIA DESCRIPCIÓN**

	recinto.:0 Superficie solapada.:0,15 Id. Incid.:101092035 Ref:170000006595250 Recinto:41-033-028-00001-00003 Cultivo: - Agregado de la referencia del recinto.:0 Zona de la referencia del recinto.:0 Superficie solapada.:0,52 Id. Incid.:101092034
8227	Línea de declaración monitorizada en la que no ha habido respuesta por parte del productor y, por tanto, sin Juicio Experto de campo. Ref:170000006595241 Recinto:41-033-028-00003-00006 Cultivo:62000 PASTOS PERMANENTES DE 5 O MAS AÑOS-SIN VARIEDAD
100407	Explotación solicitada no forma parte de ningún organismo de control autorizado para la producción ecológica en Andalucía o fecha de inscripción posterior al plazo establecido ( Anexo I. Criterios de Subvencionabilidad. Orden 28 de marzo de 2023 ). Explotación:ES410330000003 Especie:OVINA Explotación:ES410330000019 Especie:OVINA Explotación:ES410330000066 Especie:OVINA Explotación:ES410330000066 Especie:PORCINO Explotación:ES410330000071 Especie:PORCINO
100424	Solicita recinto que no está comprometido para la operación. Ref:170000006595241 Recinto:41-033-028-00003-00006 Cultivo:62000 PASTOS PERMANENTES DE 5 O MAS AÑOS-SIN VARIEDAD Secano

**Datos considerados para el Cálculo de la Carga Ganadera mínima y máxima del expediente**

Explotación	Especie	Inscrito en Sipea y Admisible	Ugm Calculada para CG Mínima	Ugm Calculada para CG Máxima
ES410330000003	BOVINA	SI	140,44	140,44
ES410330000003	OVINA	NO	0,00	31,28
ES410330000019	OVINA	NO	0,00	33,85
ES410330000066	BOVINA	SI	94,49	94,49
ES410330000066	OVINA	NO	0,00	60,01
ES410330000066	PORCINO	NO	0,00	64,95
ES410330000071	PORCINO	NO	0,00	28,72
			234,93	453,74

Superficie determinada para Cálculo Carga Ganadera Mínima: 785,63 ha

Superficie determinada para Cálculo Carga Ganadera Máxima: 1.303,67 ha

Carga Ganadera Mínima Expediente: 0,30 ugm/ha

Carga Ganadera Máxima Expediente: 0,35 ugm/ha

**Recintos Determinados para el Cálculo de Garga Ganadera Mínima**

REF.	REFERENCIA SIGPAC	CULTIVO	DESCRIPCIÓN CULTIVO	S/R	SUP. RESUELTA (ha)
-1327642	41-033-018-09009-00005	62000	PASTOS PERMANENTES DE 5 O MAS AÑOS-SIN VARIEDAD	S	2,16
-1327641	41-033-018-09009-00003	62000	PASTOS PERMANENTES DE 5 O MAS AÑOS-SIN VARIEDAD	S	0,07
-1327640	41-033-018-09009-00001	62000	PASTOS PERMANENTES DE 5 O MAS AÑOS-SIN VARIEDAD	S	3,76
-1327634	41-033-010-09008-00007	62000	PASTOS PERMANENTES DE 5 O MAS AÑOS-SIN VARIEDAD	S	2,82
-1327633	41-033-010-09008-00005	62000	PASTOS PERMANENTES DE 5 O MAS AÑOS-SIN VARIEDAD	S	5,37
-1327632	41-033-010-09008-00005	62000	PASTOS PERMANENTES DE 5 O MAS AÑOS-SIN VARIEDAD	S	0,32
-1327631	41-033-010-09008-00004	62000	PASTOS PERMANENTES DE 5 O MAS AÑOS-SIN VARIEDAD	S	2,26
-1327630	41-033-010-09008-00003	62000	PASTOS PERMANENTES DE 5 O MAS AÑOS-SIN VARIEDAD	S	4,47
-1327629	41-033-010-09008-00002	62000	PASTOS PERMANENTES DE 5 O MAS AÑOS-SIN VARIEDAD	S	0,53
170000006595226	41-033-008-00005-00003	62000	PASTOS PERMANENTES DE 5 O MAS AÑOS-SIN VARIEDAD	S	20,83
170000006595236	41-033-028-00001-00008	62000	PASTOS PERMANENTES DE 5 O MAS AÑOS-SIN VARIEDAD	S	9,76
170000006595237	41-033-028-00002-00002	62000	PASTOS PERMANENTES DE 5 O MAS AÑOS-SIN VARIEDAD	S	71,07
170000006595238	41-033-028-00003-00005	62000	PASTOS PERMANENTES DE 5 O MAS AÑOS-SIN VARIEDAD	S	54,59

(1) Superficie declarada admisible ajustada con la superficie comprometida.  
(2) Factor de penalización valorando el alcance para el tipo de compromiso.Puede verificar la integridad de una copia de este documento mediante la lectura del código QR adjunto o mediante el acceso a la dirección <https://ws050.juntadeandalucia.es/verificarFirma> indicando el código de VERIFICACIÓN

FIRMADO POR

RAQUEL MARIA ESPIN CRESPO

18/12/2024

VERIFICACIÓN

Pk2jmUCNT2ZVULXR6LZ4ED5BQV9F2A

PÁG. 870/2017



**Datos considerados para el Cálculo de la Carga Ganadera mínima y máxima del expediente****Recintos Determinados para el Cálculo de Garga Ganadera Mínima**

REF.	REFERENCIA SIGPAC	CULTIVO	DESCRIPCIÓN CULTIVO	S/R	SUP.
					RESUELTA (ha)
170000006595239	41-033-028-00001-00016	62000	PASTOS PERMANENTES DE 5 O MAS AÑOS-SIN VARIEDAD	S	0,39
170000006595241	41-033-028-00003-00006	62000	PASTOS PERMANENTES DE 5 O MAS AÑOS-SIN VARIEDAD	S	7,84
170000006595243	41-033-028-00001-00001	62000	PASTOS PERMANENTES DE 5 O MAS AÑOS-SIN VARIEDAD	S	16,18
170000006595244	41-033-028-00001-00013	62000	PASTOS PERMANENTES DE 5 O MAS AÑOS-SIN VARIEDAD	S	2,22
170000006595245	41-033-028-00002-00004	62000	PASTOS PERMANENTES DE 5 O MAS AÑOS-SIN VARIEDAD	S	29,01
170000006595246	41-033-028-00003-00008	62000	PASTOS PERMANENTES DE 5 O MAS AÑOS-SIN VARIEDAD	S	28,30
170000006595247	41-033-028-00001-00010	62000	PASTOS PERMANENTES DE 5 O MAS AÑOS-SIN VARIEDAD	S	3,27
170000006595248	41-033-028-00001-00002	62000	PASTOS PERMANENTES DE 5 O MAS AÑOS-SIN VARIEDAD	S	7,35
170000006595249	41-033-028-00001-00011	62000	PASTOS PERMANENTES DE 5 O MAS AÑOS-SIN VARIEDAD	S	0,02
170000006595250	41-033-028-00001-00003	62000	PASTOS PERMANENTES DE 5 O MAS AÑOS-SIN VARIEDAD	S	31,81
170000006595251	41-033-028-00001-00009	62000	PASTOS PERMANENTES DE 5 O MAS AÑOS-SIN VARIEDAD	S	13,09
170000006595252	41-033-028-00001-00012	62000	PASTOS PERMANENTES DE 5 O MAS AÑOS-SIN VARIEDAD	S	6,28
170000006595254	41-033-008-00006-00001	62000	PASTOS PERMANENTES DE 5 O MAS AÑOS-SIN VARIEDAD	S	70,94
170000006595259	41-033-010-00040-00002	62000	PASTOS PERMANENTES DE 5 O MAS AÑOS-SIN VARIEDAD	S	9,45
170000006595271	41-033-008-00006-00001	62000	PASTOS PERMANENTES DE 5 O MAS AÑOS-SIN VARIEDAD	S	5,74
170000006595274	41-033-008-00005-00003	62000	PASTOS PERMANENTES DE 5 O MAS AÑOS-SIN VARIEDAD	S	136,26
170000006595280	41-033-008-00005-00005	62000	PASTOS PERMANENTES DE 5 O MAS AÑOS-SIN VARIEDAD	S	0,19
170000006595282	41-033-010-00040-00001	62000	PASTOS PERMANENTES DE 5 O MAS AÑOS-SIN VARIEDAD	S	3,46
170000006595284	41-033-015-00003-00004	62000	PASTOS PERMANENTES DE 5 O MAS AÑOS-SIN VARIEDAD	S	7,68
170000006595285	41-033-015-00003-00005	62000	PASTOS PERMANENTES DE 5 O MAS AÑOS-SIN VARIEDAD	S	12,41
170000006595286	41-033-015-00003-00006	62000	PASTOS PERMANENTES DE 5 O MAS AÑOS-SIN VARIEDAD	S	1,00
170000006595287	41-033-015-00003-00007	62000	PASTOS PERMANENTES DE 5 O MAS AÑOS-SIN VARIEDAD	S	0,23
170000006595288	41-033-015-00003-00009	62000	PASTOS PERMANENTES DE 5 O MAS AÑOS-SIN VARIEDAD	S	0,16
170000006595289	41-033-015-00003-00008	62000	PASTOS PERMANENTES DE 5 O MAS AÑOS-SIN VARIEDAD	S	0,12
170000006595292	41-033-015-00003-00013	62000	PASTOS PERMANENTES DE 5 O MAS AÑOS-SIN VARIEDAD	S	0,18
170000006595301	41-033-023-00001-00004	62000	PASTOS PERMANENTES DE 5 O MAS AÑOS-SIN VARIEDAD	S	3,26
170000006595303	41-033-023-00001-00003	62000	PASTOS PERMANENTES DE 5 O MAS AÑOS-SIN VARIEDAD	S	5,30
170000006595308	41-033-023-00001-00002	62000	PASTOS PERMANENTES DE 5 O MAS AÑOS-SIN VARIEDAD	S	1,71
170000006595309	41-033-015-00003-00011	62000	PASTOS PERMANENTES DE 5 O MAS AÑOS-SIN VARIEDAD	S	0,40
170000006595310	41-033-015-00003-00012	62000	PASTOS PERMANENTES DE 5 O MAS AÑOS-SIN VARIEDAD	S	7,47
170000006595311	41-033-015-00004-00001	62000	PASTOS PERMANENTES DE 5 O MAS AÑOS-SIN VARIEDAD	S	4,68
170000006595312	41-033-023-00001-00001	62000	PASTOS PERMANENTES DE 5 O MAS AÑOS-SIN VARIEDAD	S	4,08
170000006595320	41-033-015-00003-00014	62000	PASTOS PERMANENTES DE 5 O MAS AÑOS-SIN VARIEDAD	S	0,20
170000006595321	41-033-015-00003-00003	62000	PASTOS PERMANENTES DE 5 O MAS AÑOS-SIN VARIEDAD	S	3,27
170000006595322	41-033-015-00003-00002	62000	PASTOS PERMANENTES DE 5 O MAS AÑOS-SIN VARIEDAD	S	4,71
170000006595323	41-033-010-00040-00003	62000	PASTOS PERMANENTES DE 5 O MAS AÑOS-SIN VARIEDAD	S	1,84

(1) Superficie declarada admisible ajustada con la superficie comprometida.  
(2) Factor de penalización valorando el alcance para el tipo de compromiso.

Puede verificar la integridad de una copia de este documento mediante la lectura del código QR adjunto o mediante el acceso a la dirección <https://ws050.juntadeandalucia.es/verificarFirma> indicando el código de VERIFICACIÓN

FIRMADO POR

RAQUEL MARIA ESPIN CRESPO

18/12/2024

VERIFICACIÓN

Pk2jmUCNT2ZVULXR6LZ4ED5BQV9F2A

PÁG. 871/2017



**Datos considerados para el Cálculo de la Carga Ganadera mínima y máxima del expediente****Recintos Determinados para el Cálculo de Garga Ganadera Mínima**

REF.	REFERENCIA SIGPAC	CULTIVO	DESCRIPCIÓN CULTIVO	SUP.	
				S/R	RESUELTA (ha)
1700000006595325	41-033-016-00005-00001	62000	PASTOS PERMANENTES DE 5 O MAS AÑOS-SIN VARIEDAD	S	0,05
1700000006595326	41-033-016-00007-00002	62000	PASTOS PERMANENTES DE 5 O MAS AÑOS-SIN VARIEDAD	S	13,05
1700000006595327	41-033-018-09009-00001	62000	PASTOS PERMANENTES DE 5 O MAS AÑOS-SIN VARIEDAD	S	4,05
1700000006595328	41-033-016-09004-00001	62000	PASTOS PERMANENTES DE 5 O MAS AÑOS-SIN VARIEDAD	S	2,12
1700000006595329	41-033-016-00007-00001	62000	PASTOS PERMANENTES DE 5 O MAS AÑOS-SIN VARIEDAD	S	0,93
1700000006595330	41-033-016-00007-00004	62000	PASTOS PERMANENTES DE 5 O MAS AÑOS-SIN VARIEDAD	S	5,15
1700000006595331	41-033-016-09004-00002	62000	PASTOS PERMANENTES DE 5 O MAS AÑOS-SIN VARIEDAD	S	0,83
1700000006595332	41-033-016-09004-00004	62000	PASTOS PERMANENTES DE 5 O MAS AÑOS-SIN VARIEDAD	S	0,45
1700000006595340	41-033-020-00005-00002	62000	PASTOS PERMANENTES DE 5 O MAS AÑOS-SIN VARIEDAD	S	1,96
1700000006595341	41-033-020-00005-00004	62000	PASTOS PERMANENTES DE 5 O MAS AÑOS-SIN VARIEDAD	S	0,84
1700000006595342	41-033-020-00006-00003	62000	PASTOS PERMANENTES DE 5 O MAS AÑOS-SIN VARIEDAD	S	6,23
1700000006595349	41-033-018-00013-00004	62000	PASTOS PERMANENTES DE 5 O MAS AÑOS-SIN VARIEDAD	S	0,17
1700000006595350	41-033-018-00014-00001	62000	PASTOS PERMANENTES DE 5 O MAS AÑOS-SIN VARIEDAD	S	27,30
1700000006595352	41-033-018-00014-00001	62000	PASTOS PERMANENTES DE 5 O MAS AÑOS-SIN VARIEDAD	S	17,52
1700000006595353	41-033-018-00014-00004	62000	PASTOS PERMANENTES DE 5 O MAS AÑOS-SIN VARIEDAD	S	1,81
1700000006595354	41-033-018-00014-00003	62000	PASTOS PERMANENTES DE 5 O MAS AÑOS-SIN VARIEDAD	S	1,96
1700000006595355	41-033-018-00014-00005	62000	PASTOS PERMANENTES DE 5 O MAS AÑOS-SIN VARIEDAD	S	7,72
1700000006595356	41-033-020-00007-00004	62000	PASTOS PERMANENTES DE 5 O MAS AÑOS-SIN VARIEDAD	S	13,43
1700000006595361	41-033-018-00013-00001	62000	PASTOS PERMANENTES DE 5 O MAS AÑOS-SIN VARIEDAD	S	3,15
1700000006595362	41-033-018-09009-00004	62000	PASTOS PERMANENTES DE 5 O MAS AÑOS-SIN VARIEDAD	S	0,96
1700000006595363	41-033-018-00013-00002	62000	PASTOS PERMANENTES DE 5 O MAS AÑOS-SIN VARIEDAD	S	0,65
1700000006595365	41-033-020-00006-00002	62000	PASTOS PERMANENTES DE 5 O MAS AÑOS-SIN VARIEDAD	S	4,08
1700000006595367	41-033-020-00005-00005	62000	PASTOS PERMANENTES DE 5 O MAS AÑOS-SIN VARIEDAD	S	3,22
1700000006595373	41-033-020-00007-00002	62000	PASTOS PERMANENTES DE 5 O MAS AÑOS-SIN VARIEDAD	S	39,17
1700000006595379	41-033-021-00003-00001	62000	PASTOS PERMANENTES DE 5 O MAS AÑOS-SIN VARIEDAD	S	10,86
1700000006595381	41-033-021-00003-00005	62000	PASTOS PERMANENTES DE 5 O MAS AÑOS-SIN VARIEDAD	S	2,35
1700000006595384	41-033-020-00005-00003	62000	PASTOS PERMANENTES DE 5 O MAS AÑOS-SIN VARIEDAD	S	3,28
1700000006595385	41-033-020-00006-00004	62000	PASTOS PERMANENTES DE 5 O MAS AÑOS-SIN VARIEDAD	S	0,12
1700000006595387	41-033-020-00008-00001	62000	PASTOS PERMANENTES DE 5 O MAS AÑOS-SIN VARIEDAD	S	3,71

**Recintos Determinados para el Cálculo de Garga Ganadera Máxima**

REF.	REFERENCIA SIGPAC	CULTIVO	DESCRIPCIÓN CULTIVO	SUP.	
				S/R	RESUELTA (ha)
-1327651	41-033-020-09007-00012	62000	PASTOS PERMANENTES DE 5 O MAS AÑOS-SIN VARIEDAD	S	3,60
-1327650	41-033-020-09007-00011	62000	PASTOS PERMANENTES DE 5 O MAS AÑOS-SIN VARIEDAD	S	2,24
-1327649	41-033-020-09007-00010	62000	PASTOS PERMANENTES DE 5 O MAS AÑOS-SIN VARIEDAD	S	0,19
-1327648	41-033-020-09007-00009	62000	PASTOS PERMANENTES DE 5 O MAS AÑOS-SIN VARIEDAD	S	1,96
-1327647	41-033-020-09007-00008	62000	PASTOS PERMANENTES DE 5 O MAS AÑOS-SIN VARIEDAD	S	2,43

(1) Superficie declarada admisible ajustada con la superficie comprometida.  
(2) Factor de penalización valorando el alcance para el tipo de compromiso.Puede verificar la integridad de una copia de este documento mediante la lectura del código QR adjunto o mediante el acceso a la dirección <https://ws050.juntadeandalucia.es/verificarFirma> indicando el código de VERIFICACIÓN

FIRMADO POR	RAQUEL MARIA ESPIN CRESPO	18/12/2024	
VERIFICACIÓN	Pk2jmUCNT2ZVULXR6LZ4ED5BQV9F2A	PÁG. 872/2017	

**Datos considerados para el Cálculo de la Carga Ganadera mínima y máxima del expediente****Recintos Determinados para el Cálculo de Garga Ganadera Máxima**

REF.	REFERENCIA SIGPAC	CULTIVO	DESCRIPCIÓN CULTIVO	S/R	SUP.
					RESUELTA (ha)
-1327646	41-033-020-09007-00007	62000	PASTOS PERMANENTES DE 5 O MAS AÑOS-SIN VARIEDAD	S	5,62
-1327645	41-033-020-09007-00006	62000	PASTOS PERMANENTES DE 5 O MAS AÑOS-SIN VARIEDAD	S	0,28
-1327644	41-033-020-09007-00005	62000	PASTOS PERMANENTES DE 5 O MAS AÑOS-SIN VARIEDAD	S	0,71
-1327643	41-033-020-09007-00002	62000	PASTOS PERMANENTES DE 5 O MAS AÑOS-SIN VARIEDAD	S	1,33
-1327642	41-033-018-09009-00005	62000	PASTOS PERMANENTES DE 5 O MAS AÑOS-SIN VARIEDAD	S	2,16
-1327641	41-033-018-09009-00003	62000	PASTOS PERMANENTES DE 5 O MAS AÑOS-SIN VARIEDAD	S	0,07
-1327640	41-033-018-09009-00001	62000	PASTOS PERMANENTES DE 5 O MAS AÑOS-SIN VARIEDAD	S	3,76
-1327639	41-033-015-00005-00004	62000	PASTOS PERMANENTES DE 5 O MAS AÑOS-SIN VARIEDAD	S	1,66
-1327638	41-033-015-00005-00003	62000	PASTOS PERMANENTES DE 5 O MAS AÑOS-SIN VARIEDAD	S	10,09
-1327637	41-033-015-00005-00001	62000	PASTOS PERMANENTES DE 5 O MAS AÑOS-SIN VARIEDAD	S	12,10
-1327636	41-033-015-00002-00001	62000	PASTOS PERMANENTES DE 5 O MAS AÑOS-SIN VARIEDAD	S	6,19
-1327635	41-033-015-00001-00001	62000	PASTOS PERMANENTES DE 5 O MAS AÑOS-SIN VARIEDAD	S	6,09
-1327634	41-033-010-09008-00007	62000	PASTOS PERMANENTES DE 5 O MAS AÑOS-SIN VARIEDAD	S	2,82
-1327633	41-033-010-09008-00005	62000	PASTOS PERMANENTES DE 5 O MAS AÑOS-SIN VARIEDAD	S	5,37
-1327632	41-033-010-09008-00005	62000	PASTOS PERMANENTES DE 5 O MAS AÑOS-SIN VARIEDAD	S	0,32
-1327631	41-033-010-09008-00004	62000	PASTOS PERMANENTES DE 5 O MAS AÑOS-SIN VARIEDAD	S	2,26
-1327630	41-033-010-09008-00003	62000	PASTOS PERMANENTES DE 5 O MAS AÑOS-SIN VARIEDAD	S	4,47
-1327629	41-033-010-09008-00002	62000	PASTOS PERMANENTES DE 5 O MAS AÑOS-SIN VARIEDAD	S	0,53
-171759	41-033-020-00007-00012	62000	PASTOS PERMANENTES DE 5 O MAS AÑOS-SIN VARIEDAD	S	1,02
1700000006595226	41-033-008-00005-00003	62000	PASTOS PERMANENTES DE 5 O MAS AÑOS-SIN VARIEDAD	S	20,83
1700000006595227	41-078-011-00129-00002	62000	PASTOS PERMANENTES DE 5 O MAS AÑOS-SIN VARIEDAD	S	0,09
1700000006595228	41-033-034-00011-00020	62000	PASTOS PERMANENTES DE 5 O MAS AÑOS-SIN VARIEDAD	S	4,74
1700000006595229	41-033-034-00011-00030	62000	PASTOS PERMANENTES DE 5 O MAS AÑOS-SIN VARIEDAD	S	0,13
1700000006595232	41-033-022-00040-00015	62000	PASTOS PERMANENTES DE 5 O MAS AÑOS-SIN VARIEDAD	S	4,98
1700000006595233	41-078-011-00130-00004	62000	PASTOS PERMANENTES DE 5 O MAS AÑOS-SIN VARIEDAD	S	16,85
1700000006595236	41-033-028-00001-00008	62000	PASTOS PERMANENTES DE 5 O MAS AÑOS-SIN VARIEDAD	S	9,76
1700000006595237	41-033-028-00002-00002	62000	PASTOS PERMANENTES DE 5 O MAS AÑOS-SIN VARIEDAD	S	71,07
1700000006595238	41-033-028-00003-00005	62000	PASTOS PERMANENTES DE 5 O MAS AÑOS-SIN VARIEDAD	S	54,59
1700000006595239	41-033-028-00001-00016	62000	PASTOS PERMANENTES DE 5 O MAS AÑOS-SIN VARIEDAD	S	0,39
1700000006595240	41-033-023-00001-00010	62000	PASTOS PERMANENTES DE 5 O MAS AÑOS-SIN VARIEDAD	S	2,53
1700000006595241	41-033-028-00003-00006	62000	PASTOS PERMANENTES DE 5 O MAS AÑOS-SIN VARIEDAD	S	7,84
1700000006595242	41-033-023-00001-00011	62000	PASTOS PERMANENTES DE 5 O MAS AÑOS-SIN VARIEDAD	S	0,23
1700000006595243	41-033-028-00001-00001	62000	PASTOS PERMANENTES DE 5 O MAS AÑOS-SIN VARIEDAD	S	16,18
1700000006595244	41-033-028-00001-00013	62000	PASTOS PERMANENTES DE 5 O MAS AÑOS-SIN VARIEDAD	S	2,22
1700000006595245	41-033-028-00002-00004	62000	PASTOS PERMANENTES DE 5 O MAS AÑOS-SIN VARIEDAD	S	29,01
1700000006595246	41-033-028-00003-00008	62000	PASTOS PERMANENTES DE 5 O MAS AÑOS-SIN VARIEDAD	S	28,30

(1) Superficie declarada admisible ajustada con la superficie comprometida.  
(2) Factor de penalización valorando el alcance para el tipo de compromiso.

Puede verificar la integridad de una copia de este documento mediante la lectura del código QR adjunto o mediante el acceso a la dirección <https://ws050.juntadeandalucia.es/verificarFirma> indicando el código de VERIFICACIÓN

FIRMADO POR

RAQUEL MARIA ESPIN CRESPO

18/12/2024

VERIFICACIÓN

Pk2jmUCNT2ZVULXR6LZ4ED5BQV9F2A

PÁG. 873/2017



**Datos considerados para el Cálculo de la Carga Ganadera mínima y máxima del expediente****Recintos Determinados para el Cálculo de Garga Ganadera Máxima**

REF.	REFERENCIA SIGPAC	CULTIVO	DESCRIPCIÓN CULTIVO	SUP.	
				S/R	RESUELTA (ha)
1700000006595247	41-033-028-00001-00010	62000	PASTOS PERMANENTES DE 5 O MAS AÑOS-SIN VARIEDAD	S	3,27
1700000006595248	41-033-028-00001-00002	62000	PASTOS PERMANENTES DE 5 O MAS AÑOS-SIN VARIEDAD	S	7,35
1700000006595249	41-033-028-00001-00011	62000	PASTOS PERMANENTES DE 5 O MAS AÑOS-SIN VARIEDAD	S	0,02
1700000006595250	41-033-028-00001-00003	62000	PASTOS PERMANENTES DE 5 O MAS AÑOS-SIN VARIEDAD	S	31,81
1700000006595251	41-033-028-00001-00009	62000	PASTOS PERMANENTES DE 5 O MAS AÑOS-SIN VARIEDAD	S	13,09
1700000006595252	41-033-028-00001-00012	62000	PASTOS PERMANENTES DE 5 O MAS AÑOS-SIN VARIEDAD	S	6,28
1700000006595253	41-033-008-00005-00006	62000	PASTOS PERMANENTES DE 5 O MAS AÑOS-SIN VARIEDAD	S	21,94
1700000006595254	41-033-008-00006-00001	62000	PASTOS PERMANENTES DE 5 O MAS AÑOS-SIN VARIEDAD	S	70,94
1700000006595256	41-033-008-00006-00003	62000	PASTOS PERMANENTES DE 5 O MAS AÑOS-SIN VARIEDAD	S	57,45
1700000006595259	41-033-010-00040-00002	62000	PASTOS PERMANENTES DE 5 O MAS AÑOS-SIN VARIEDAD	S	9,45
1700000006595271	41-033-008-00006-00001	62000	PASTOS PERMANENTES DE 5 O MAS AÑOS-SIN VARIEDAD	S	5,74
1700000006595274	41-033-008-00005-00003	62000	PASTOS PERMANENTES DE 5 O MAS AÑOS-SIN VARIEDAD	S	136,26
1700000006595280	41-033-008-00005-00005	62000	PASTOS PERMANENTES DE 5 O MAS AÑOS-SIN VARIEDAD	S	0,19
1700000006595282	41-033-010-00040-00001	62000	PASTOS PERMANENTES DE 5 O MAS AÑOS-SIN VARIEDAD	S	3,46
1700000006595284	41-033-015-00003-00004	62000	PASTOS PERMANENTES DE 5 O MAS AÑOS-SIN VARIEDAD	S	7,68
1700000006595285	41-033-015-00003-00005	62000	PASTOS PERMANENTES DE 5 O MAS AÑOS-SIN VARIEDAD	S	12,41
1700000006595286	41-033-015-00003-00006	62000	PASTOS PERMANENTES DE 5 O MAS AÑOS-SIN VARIEDAD	S	1,00
1700000006595287	41-033-015-00003-00007	62000	PASTOS PERMANENTES DE 5 O MAS AÑOS-SIN VARIEDAD	S	0,23
1700000006595288	41-033-015-00003-00009	62000	PASTOS PERMANENTES DE 5 O MAS AÑOS-SIN VARIEDAD	S	0,16
1700000006595289	41-033-015-00003-00008	62000	PASTOS PERMANENTES DE 5 O MAS AÑOS-SIN VARIEDAD	S	0,12
1700000006595292	41-033-015-00003-00013	62000	PASTOS PERMANENTES DE 5 O MAS AÑOS-SIN VARIEDAD	S	0,18
1700000006595293	41-033-022-00040-00003	62000	PASTOS PERMANENTES DE 5 O MAS AÑOS-SIN VARIEDAD	S	1,26
1700000006595294	41-033-022-00040-00007	62000	PASTOS PERMANENTES DE 5 O MAS AÑOS-SIN VARIEDAD	S	23,25
1700000006595295	41-033-022-00040-00016	62000	PASTOS PERMANENTES DE 5 O MAS AÑOS-SIN VARIEDAD	S	0,61
1700000006595296	41-033-022-00040-00006	62000	PASTOS PERMANENTES DE 5 O MAS AÑOS-SIN VARIEDAD	S	1,21
1700000006595297	41-033-022-00023-00002	62000	PASTOS PERMANENTES DE 5 O MAS AÑOS-SIN VARIEDAD	S	0,07
1700000006595298	41-033-022-00032-00001	62000	PASTOS PERMANENTES DE 5 O MAS AÑOS-SIN VARIEDAD	S	0,54
1700000006595299	41-033-022-00023-00003	62000	PASTOS PERMANENTES DE 5 O MAS AÑOS-SIN VARIEDAD	S	0,06
1700000006595300	41-033-022-00040-00004	62000	PASTOS PERMANENTES DE 5 O MAS AÑOS-SIN VARIEDAD	S	5,01
1700000006595301	41-033-023-00001-00004	62000	PASTOS PERMANENTES DE 5 O MAS AÑOS-SIN VARIEDAD	S	3,26
1700000006595303	41-033-023-00001-00003	62000	PASTOS PERMANENTES DE 5 O MAS AÑOS-SIN VARIEDAD	S	5,30
1700000006595304	41-033-023-00001-00009	62000	PASTOS PERMANENTES DE 5 O MAS AÑOS-SIN VARIEDAD	S	0,14
1700000006595305	41-033-022-00040-00010	62000	PASTOS PERMANENTES DE 5 O MAS AÑOS-SIN VARIEDAD	S	0,66
1700000006595306	41-033-023-09007-00001	62000	PASTOS PERMANENTES DE 5 O MAS AÑOS-SIN VARIEDAD	S	16,12
1700000006595307	41-033-022-00040-00005	62000	PASTOS PERMANENTES DE 5 O MAS AÑOS-SIN VARIEDAD	S	0,41
1700000006595308	41-033-023-00001-00002	62000	PASTOS PERMANENTES DE 5 O MAS AÑOS-SIN VARIEDAD	S	1,71

(1) Superficie declarada admisible ajustada con la superficie comprometida.  
(2) Factor de penalización valorando el alcance para el tipo de compromiso.

Puede verificar la integridad de una copia de este documento mediante la lectura del código QR adjunto o mediante el acceso a la dirección <https://ws050.juntadeandalucia.es/verificarFirma> indicando el código de VERIFICACIÓN

FIRMADO POR	RAQUEL MARIA ESPIN CRESPO	18/12/2024
VERIFICACIÓN	Pk2jmUCNT2ZVULXR6LZ4ED5BQV9F2A	PÁG. 874/2017





**Datos considerados para el Cálculo de la Carga Ganadera mínima y máxima del expediente****Recintos Determinados para el Cálculo de Garga Ganadera Máxima**

REF.	REFERENCIA SIGPAC	CULTIVO	DESCRIPCIÓN CULTIVO	SUP.	
				S/R	RESUELTA (ha)
1700000006595309	41-033-015-00003-00011	62000	PASTOS PERMANENTES DE 5 O MAS AÑOS-SIN VARIEDAD	S	0,40
1700000006595310	41-033-015-00003-00012	62000	PASTOS PERMANENTES DE 5 O MAS AÑOS-SIN VARIEDAD	S	7,47
1700000006595311	41-033-015-00004-00001	62000	PASTOS PERMANENTES DE 5 O MAS AÑOS-SIN VARIEDAD	S	4,68
1700000006595312	41-033-023-00001-00001	62000	PASTOS PERMANENTES DE 5 O MAS AÑOS-SIN VARIEDAD	S	4,08
1700000006595313	41-033-023-00001-00012	62000	PASTOS PERMANENTES DE 5 O MAS AÑOS-SIN VARIEDAD	S	0,14
1700000006595314	41-033-023-00001-00013	62000	PASTOS PERMANENTES DE 5 O MAS AÑOS-SIN VARIEDAD	S	0,32
1700000006595315	41-033-023-00001-00015	62000	PASTOS PERMANENTES DE 5 O MAS AÑOS-SIN VARIEDAD	S	0,38
1700000006595316	41-033-023-00001-00016	62000	PASTOS PERMANENTES DE 5 O MAS AÑOS-SIN VARIEDAD	S	1,96
1700000006595317	41-033-023-00001-00017	62000	PASTOS PERMANENTES DE 5 O MAS AÑOS-SIN VARIEDAD	S	1,77
1700000006595318	41-033-023-00001-00018	62000	PASTOS PERMANENTES DE 5 O MAS AÑOS-SIN VARIEDAD	S	0,94
1700000006595319	41-078-011-00129-00001	62000	PASTOS PERMANENTES DE 5 O MAS AÑOS-SIN VARIEDAD	S	12,50
1700000006595320	41-033-015-00003-00014	62000	PASTOS PERMANENTES DE 5 O MAS AÑOS-SIN VARIEDAD	S	0,20
1700000006595321	41-033-015-00003-00003	62000	PASTOS PERMANENTES DE 5 O MAS AÑOS-SIN VARIEDAD	S	3,27
1700000006595322	41-033-015-00003-00002	62000	PASTOS PERMANENTES DE 5 O MAS AÑOS-SIN VARIEDAD	S	4,71
1700000006595323	41-033-010-00040-00003	62000	PASTOS PERMANENTES DE 5 O MAS AÑOS-SIN VARIEDAD	S	1,84
1700000006595325	41-033-016-00005-00001	62000	PASTOS PERMANENTES DE 5 O MAS AÑOS-SIN VARIEDAD	S	0,05
1700000006595326	41-033-016-00007-00002	62000	PASTOS PERMANENTES DE 5 O MAS AÑOS-SIN VARIEDAD	S	13,05
1700000006595327	41-033-018-09009-00001	62000	PASTOS PERMANENTES DE 5 O MAS AÑOS-SIN VARIEDAD	S	4,05
1700000006595328	41-033-016-09004-00001	62000	PASTOS PERMANENTES DE 5 O MAS AÑOS-SIN VARIEDAD	S	2,12
1700000006595329	41-033-016-00007-00001	62000	PASTOS PERMANENTES DE 5 O MAS AÑOS-SIN VARIEDAD	S	0,93
1700000006595330	41-033-016-00007-00004	62000	PASTOS PERMANENTES DE 5 O MAS AÑOS-SIN VARIEDAD	S	5,15
1700000006595331	41-033-016-09004-00002	62000	PASTOS PERMANENTES DE 5 O MAS AÑOS-SIN VARIEDAD	S	0,83
1700000006595332	41-033-016-09004-00004	62000	PASTOS PERMANENTES DE 5 O MAS AÑOS-SIN VARIEDAD	S	0,45
1700000006595333	41-033-015-00005-00006	62000	PASTOS PERMANENTES DE 5 O MAS AÑOS-SIN VARIEDAD	S	4,10
1700000006595334	41-033-015-00005-00009	62000	PASTOS PERMANENTES DE 5 O MAS AÑOS-SIN VARIEDAD	S	0,24
1700000006595335	41-033-015-00005-00005	62000	PASTOS PERMANENTES DE 5 O MAS AÑOS-SIN VARIEDAD	S	5,93
1700000006595336	41-033-015-00005-00007	62000	PASTOS PERMANENTES DE 5 O MAS AÑOS-SIN VARIEDAD	S	23,46
1700000006595337	41-033-015-00005-00011	62000	PASTOS PERMANENTES DE 5 O MAS AÑOS-SIN VARIEDAD	S	3,19
1700000006595338	41-033-015-00005-00003	62000	PASTOS PERMANENTES DE 5 O MAS AÑOS-SIN VARIEDAD	S	0,25
1700000006595339	41-033-015-00005-00010	62000	PASTOS PERMANENTES DE 5 O MAS AÑOS-SIN VARIEDAD	S	2,13
1700000006595340	41-033-020-00005-00002	62000	PASTOS PERMANENTES DE 5 O MAS AÑOS-SIN VARIEDAD	S	1,96
1700000006595341	41-033-020-00005-00004	62000	PASTOS PERMANENTES DE 5 O MAS AÑOS-SIN VARIEDAD	S	0,84
1700000006595342	41-033-020-00006-00003	62000	PASTOS PERMANENTES DE 5 O MAS AÑOS-SIN VARIEDAD	S	6,23
1700000006595343	41-033-020-09003-00003	62000	PASTOS PERMANENTES DE 5 O MAS AÑOS-SIN VARIEDAD	S	0,79
1700000006595344	41-033-020-09003-00005	62000	PASTOS PERMANENTES DE 5 O MAS AÑOS-SIN VARIEDAD	S	0,59
1700000006595345	41-033-020-09007-00002	62000	PASTOS PERMANENTES DE 5 O MAS AÑOS-SIN VARIEDAD	S	1,59

(1) Superficie declarada admisible ajustada con la superficie comprometida.  
(2) Factor de penalización valorando el alcance para el tipo de compromiso.

Puede verificar la integridad de una copia de este documento mediante la lectura del código QR adjunto o mediante el acceso a la dirección <https://ws050.juntadeandalucia.es/verificarFirma> indicando el código de VERIFICACIÓN

FIRMADO POR	RAQUEL MARIA ESPIN CRESPO	18/12/2024
VERIFICACIÓN	Pk2jmUCNT2ZVULXR6LZ4ED5BQV9F2A	PÁG. 875/2017



**Datos considerados para el Cálculo de la Carga Ganadera mínima y máxima del expediente****Recintos Determinados para el Cálculo de Garga Ganadera Máxima**

REF.	REFERENCIA SIGPAC	CULTIVO	DESCRIPCIÓN CULTIVO	SUP.	
				S/R	RESUELTA (ha)
1700000006595349	41-033-018-00013-00004	62000	PASTOS PERMANENTES DE 5 O MAS AÑOS-SIN VARIEDAD	S	0,17
1700000006595350	41-033-018-00014-00001	62000	PASTOS PERMANENTES DE 5 O MAS AÑOS-SIN VARIEDAD	S	27,30
1700000006595352	41-033-018-00014-00001	62000	PASTOS PERMANENTES DE 5 O MAS AÑOS-SIN VARIEDAD	S	17,52
1700000006595353	41-033-018-00014-00004	62000	PASTOS PERMANENTES DE 5 O MAS AÑOS-SIN VARIEDAD	S	1,81
1700000006595354	41-033-018-00014-00003	62000	PASTOS PERMANENTES DE 5 O MAS AÑOS-SIN VARIEDAD	S	1,96
1700000006595355	41-033-018-00014-00005	62000	PASTOS PERMANENTES DE 5 O MAS AÑOS-SIN VARIEDAD	S	7,72
1700000006595356	41-033-020-00007-00004	62000	PASTOS PERMANENTES DE 5 O MAS AÑOS-SIN VARIEDAD	S	13,43
1700000006595359	41-033-020-09005-00002	62000	PASTOS PERMANENTES DE 5 O MAS AÑOS-SIN VARIEDAD	S	0,58
1700000006595361	41-033-018-00013-00001	62000	PASTOS PERMANENTES DE 5 O MAS AÑOS-SIN VARIEDAD	S	3,15
1700000006595362	41-033-018-09009-00004	62000	PASTOS PERMANENTES DE 5 O MAS AÑOS-SIN VARIEDAD	S	0,96
1700000006595363	41-033-018-00013-00002	62000	PASTOS PERMANENTES DE 5 O MAS AÑOS-SIN VARIEDAD	S	0,65
1700000006595365	41-033-020-00006-00002	62000	PASTOS PERMANENTES DE 5 O MAS AÑOS-SIN VARIEDAD	S	4,08
1700000006595366	41-033-020-09003-00001	62000	PASTOS PERMANENTES DE 5 O MAS AÑOS-SIN VARIEDAD	S	0,43
1700000006595367	41-033-020-00005-00005	62000	PASTOS PERMANENTES DE 5 O MAS AÑOS-SIN VARIEDAD	S	3,22
1700000006595368	41-033-020-09003-00002	62000	PASTOS PERMANENTES DE 5 O MAS AÑOS-SIN VARIEDAD	S	0,27
1700000006595369	41-033-020-09007-00001	62000	PASTOS PERMANENTES DE 5 O MAS AÑOS-SIN VARIEDAD	S	2,53
1700000006595370	41-033-020-09007-00004	62000	PASTOS PERMANENTES DE 5 O MAS AÑOS-SIN VARIEDAD	S	1,78
1700000006595372	41-033-020-00007-00001	62000	PASTOS PERMANENTES DE 5 O MAS AÑOS-SIN VARIEDAD	S	8,11
1700000006595373	41-033-020-00007-00002	62000	PASTOS PERMANENTES DE 5 O MAS AÑOS-SIN VARIEDAD	S	39,17
1700000006595374	41-033-020-00007-00005	62000	PASTOS PERMANENTES DE 5 O MAS AÑOS-SIN VARIEDAD	S	50,73
1700000006595375	41-033-020-00007-00007	62000	PASTOS PERMANENTES DE 5 O MAS AÑOS-SIN VARIEDAD	S	2,42
1700000006595376	41-033-020-00007-00008	62000	PASTOS PERMANENTES DE 5 O MAS AÑOS-SIN VARIEDAD	S	3,51
1700000006595377	41-033-020-00007-00009	62000	PASTOS PERMANENTES DE 5 O MAS AÑOS-SIN VARIEDAD	S	8,52
1700000006595378	41-033-020-00007-00010	62000	PASTOS PERMANENTES DE 5 O MAS AÑOS-SIN VARIEDAD	S	6,02
1700000006595379	41-033-021-00003-00001	62000	PASTOS PERMANENTES DE 5 O MAS AÑOS-SIN VARIEDAD	S	10,86
1700000006595380	41-033-021-00003-00006	62000	PASTOS PERMANENTES DE 5 O MAS AÑOS-SIN VARIEDAD	S	1,28
1700000006595381	41-033-021-00003-00005	62000	PASTOS PERMANENTES DE 5 O MAS AÑOS-SIN VARIEDAD	S	2,35
1700000006595382	41-033-022-00023-00014	62000	PASTOS PERMANENTES DE 5 O MAS AÑOS-SIN VARIEDAD	S	83,94
1700000006595383	41-033-022-00040-00001	62000	PASTOS PERMANENTES DE 5 O MAS AÑOS-SIN VARIEDAD	S	63,91
1700000006595384	41-033-020-00005-00003	62000	PASTOS PERMANENTES DE 5 O MAS AÑOS-SIN VARIEDAD	S	3,28
1700000006595385	41-033-020-00006-00004	62000	PASTOS PERMANENTES DE 5 O MAS AÑOS-SIN VARIEDAD	S	0,12
1700000006595386	41-033-020-09005-00001	62000	PASTOS PERMANENTES DE 5 O MAS AÑOS-SIN VARIEDAD	S	9,94
1700000006595387	41-033-020-00008-00001	62000	PASTOS PERMANENTES DE 5 O MAS AÑOS-SIN VARIEDAD	S	3,71

**Incidencias de carga ganadera****INCIDENCIA DESCRIPCIÓN**

4272 Verifica que las líneas de declaración de las Solicitudes Únicas no tienen solapes con la capa de Retroactividad Gráfica (ambas de la misma

(1) Superficie declarada admisible ajustada con la superficie comprometida.  
(2) Factor de penalización valorando el alcance para el tipo de compromiso.Puede verificar la integridad de una copia de este documento mediante la lectura del código QR adjunto o mediante el acceso a la dirección <https://ws050.juntadeandalucia.es/verificarFirma> indicando el código de VERIFICACIÓN

FIRMADO POR

RAQUEL MARIA ESPIN CRESPO

18/12/2024

VERIFICACIÓN

Pk2jmUCNT2ZVULXR6LZ4ED5BQV9F2A

PÁG. 876/2017





**Datos considerados para el Cálculo de la Carga Ganadera mínima y máxima del expediente**

campaña) a nivel de expediente/línea de declaración gráfica de la solicitud.

Ref:-1327651 Recinto:41-033-020-09007-00012 Cultivo: - Agregado de la referencia del recinto.:0 Zona de la referencia del recinto.:0 Superficie solapada.:0,1 Id. Incid.:5096769

Ref:-171759 Recinto:41-033-020-00007-00012 Cultivo: - Agregado de la referencia del recinto.:0 Zona de la referencia del recinto.:0 Superficie solapada.:0,03 Id. Incid.:5096770

Ref:1700000006595250 Recinto:41-033-028-00001-00003 Cultivo: - Agregado de la referencia del recinto.:0 Zona de la referencia del recinto.:0 Superficie solapada.:0,52 Id. Incid.:5096771

Ref:1700000006595342 Recinto:41-033-020-00006-00003 Cultivo: - Agregado de la referencia del recinto.:0 Zona de la referencia del recinto.:0 Superficie solapada.:0,07 Id. Incid.:5096772

Ref:1700000006595373 Recinto:41-033-020-00007-00002 Cultivo: - Agregado de la referencia del recinto.:0 Zona de la referencia del recinto.:0 Superficie solapada.:0,15 Id. Incid.:5096773

Ref:1700000006595374 Recinto:41-033-020-00007-00005 Cultivo: - Agregado de la referencia del recinto.:0 Zona de la referencia del recinto.:0 Superficie solapada.:0,18 Id. Incid.:5096774

Ref:1700000006595374 Recinto:41-033-020-00007-00005 Cultivo: - Agregado de la referencia del recinto.:0 Zona de la referencia del recinto.:0 Superficie solapada.:0,11 Id. Incid.:5096775

100407 Explotación solicitada no forma parte de ningún organismo de control autorizado para la producción ecológica en Andalucía o fecha de inscripción posterior al plazo establecido ( Anexo I. Criterios de Subvencionabilidad. Orden 28 de marzo de 2023 ).

Explotación:ES410330000003 Especie:OVINA

Explotación:ES410330000019 Especie:OVINA

Explotación:ES410330000066 Especie:OVINA

Explotación:ES410330000066 Especie:PORCINO

Explotación:ES410330000071 Especie:PORCINO

(1) Superficie declarada admisible ajustada con la superficie comprometida.  
(2) Factor de penalización valorando el alcance para el tipo de compromiso.

Puede verificar la integridad de una copia de este documento mediante la lectura del código QR adjunto o mediante el acceso a la dirección <https://ws050.juntadeandalucia.es/verificarFirma> indicando el código de VERIFICACIÓN

FIRMADO POR	RAQUEL MARIA ESPIN CRESPO	18/12/2024	
VERIFICACIÓN	Pk2jmUCNT2ZVULXR6LZ4ED5BQV9F2A	PÁG. 877/2017	

**APELLIDOS Y NOMBRE / RAZÓN SOCIAL**

GANADERIA SIERRA MORENA DE SEVILLA S.L.

**NIF**

\*\*\*2188\*

**EXPEDIENTE**

1103646

**ANUALIDAD DE PAGO**

1ª

**IMPORTE POR ANUALIDAD**

	2023	2024	2025	2026	2027
<b>IMPORTE MÁXIMO SUBVENCIONABLE</b>	14.717,47 €	14.717,47 €	14.717,47 €	14.717,47 €	14.717,47 €
<b>IMPORTE MEDIO DE TRANSFERENCIA (€/ha)</b>	86,91 €	86,91 €	86,91 €	86,91 €	86,91 €

**RESUMEN DE UNIDADES**

Cód	GRUPO DE PAGO	Sup. Dec. Admisible (ha)	Sup. Comprometida (ha)	Sup. ajustada compromiso (1) (ha)	% sobredec.	Sup. Resuelta (ha)	Importe Declarado	Importe Topado	Importe Resuelto	Importe tras sobredec.
426	HERBÁCEOS	56,60		56,60	0,00	56,60	8.556,22	8.556,22	8.556,22	8.556,22
428	PASTOS ASOCIADOS A GANADERÍA ECOLÓGICA	851,22		75,00	0,00	75,00	6.161,25	6.161,25	6.161,25	6.161,25
434	HERBÁCEOS NO ELEGIBLES	37,75		37,75	0,00	37,75	0,00	0,00	0,00	0,00
<b>TOTAL</b>		945,57	169,35	169,35		169,35	14.717,47	14.717,47	14.717,47	14.717,47

**APLICACIÓN DE REDUCCIONES Y PENALIZACIONES**

GRUPO DE PAGO	Importe Calculado	Importe prereduc.	Criterios de subvencionabilidad y compromiso (1)	Presentación tardía	Omisión declaración	Condicionalidad	IMPORTE (Euros) RESUELTO
HERBÁCEOS	8.556,22	8.556,22	0,00	0,00	0,00	0,00	8.556,22
HERBÁCEOS NO ELEGIBLES	0,00	0,00	0,00	0,00	0,00	0,00	0,00
PASTOS ASOCIADOS A GANADERÍA	6.161,25	6.161,25	0,00	0,00	0,00	0,00	6.161,25
<b>TOTAL</b>	14.717,47	14.717,47					14.717,47

**RESUMEN DE PAGOS**

	RESUELTO	FEADER	MAPA	CAPADR
HERBÁCEOS - Pago realizado	8.556,22 €	7.272,79 €	839,37 €	444,06 €
PASTOS ASOCIADOS A GANADERÍA ECOLÓGICA - Pago realizado	6.161,25 €	5.237,06 €	604,42 €	319,77 €
<b>TOTAL</b>	14.717,47 €	12.509,85 €	1.443,79 €	763,83 €

(1) Superficie declarada admisible ajustada con la superficie comprometida.  
(2) Factor de penalización valorando el alcance para el tipo de compromiso.Puede verificar la integridad de una copia de este documento mediante la lectura del código QR adjunto o mediante el acceso a la dirección <https://ws050.juntadeandalucia.es/verificarFirma> indicando el código de VERIFICACIÓN

FIRMADO POR

RAQUEL MARIA ESPIN CRESPO

18/12/2024

VERIFICACIÓN

Pk2jmUCNT2ZVULXR6LZ4ED5BQV9F2A

PÁG. 878/2017



**RECINTOS RESUELTOS**

REF.	REFERENCIA SIGPAC	CULTIVO DESCRIPCIÓN CULTIVO	S/R G.PAGO	PEND. MEDIA (%)	SUP. DEC. ADMISIBLE (ha)	SUP. COMPROM. (ha)	SUP. AJUSTADA COMPR.(1) (ha)	SUP. CONV. SIGPAC (ha)	SUP. CERTIF. (ha)	SUP. CAMPO (ha)	SUP. CAMPO DEDECLARADO (ha)	SUP. DEC. REDUCIDA (ha)	SUP. RESUELTA (ha)
-1243508	41-088-001-00033-006	241000 MEZCLA VEZA - AVENA-SIN VARIEDAD	S	426	1,50	0,25	0,25	0,25	0,25			0,25	0,25
-920687	41-088-001-00033-004	241000 MEZCLA VEZA - AVENA-SIN VARIEDAD	S	426	2,90	0,04	0,04	0,04	0,04			0,04	0,04
-920685	41-088-001-00026-004	241000 MEZCLA VEZA - AVENA-SIN VARIEDAD	S	426	2,80	0,12	0,12	0,12	0,12			0,12	0,12
-920683	41-088-001-00014-002	241000 MEZCLA VEZA - AVENA-SIN VARIEDAD	S	426	5,20	0,01	0,01	0,01	0,01			0,01	0,01
-715955	41-088-001-00033-003	241000 MEZCLA VEZA - AVENA-SIN VARIEDAD	S	426	1,40	7,72	7,72	7,72	7,72			7,72	7,72
-715951	41-088-001-00027-006	241000 MEZCLA VEZA - AVENA-SIN VARIEDAD	S	426	7,00	0,34	0,34	0,34	0,34			0,34	0,34
-715948	41-088-001-00014-012	241000 MEZCLA VEZA - AVENA-SIN VARIEDAD	S	426	2,10	0,07	0,07	0,07	0,07			0,07	0,07
170000004941460	41-088-001-00032-002	241000 MEZCLA VEZA - AVENA-SIN VARIEDAD	S	426	2,50	2,96	2,96	2,96	2,96			2,96	2,96
170000004941461	41-088-001-00014-002	241000 MEZCLA VEZA - AVENA-SIN VARIEDAD	S	426	5,20	19,85	19,85	19,85	19,90			19,85	19,85
170000004941462	41-088-001-00025-001	241000 MEZCLA VEZA - AVENA-SIN VARIEDAD	S	426	1,30	14,38	14,38	14,38	14,44			14,38	14,38
170000004941475	41-088-001-00033-004	241000 MEZCLA VEZA - AVENA-SIN VARIEDAD	S	426	2,90	1,48	1,48	1,48	1,48			1,48	1,48
170000004941481	41-088-001-00030-002	241000 MEZCLA VEZA - AVENA-SIN VARIEDAD	S	426	3,80	0,49	0,49	0,49	0,49			0,49	0,49
170000004941482	41-088-001-00024-001	241000 MEZCLA VEZA - AVENA-SIN VARIEDAD	S	426	3,80	1,90	1,90	1,90	1,90			1,90	1,90
170000004941488	41-088-001-00026-004	241000 MEZCLA VEZA - AVENA-SIN VARIEDAD	S	426	2,80	5,44	5,44	5,44	5,51			5,44	5,44
170000004941569	41-088-001-00027-004	241000 MEZCLA VEZA - AVENA-SIN VARIEDAD	S	426	2,00	0,97	0,97	0,97	0,97			0,97	0,97
170000004941576	41-088-001-00014-006	241000 MEZCLA VEZA - AVENA-SIN VARIEDAD	S	426	5,10	0,58	0,58	0,58	0,58			0,58	0,58
-1290527	41-088-001-00034-001	20000 BARBECHO TRADICIONAL-SIN VARIEDAD	S	428	8,20	24,67	24,67	24,67	24,67			24,67	24,67
-1243507	41-088-001-00014-016	20000 BARBECHO TRADICIONAL-SIN VARIEDAD	S	428	2,00	1,80	1,80	1,80	1,80			1,80	1,80
-1243506	41-002-047-00002-001	63000 PASTOS DE MENOS DE 5 AÑOS-SIN VARIEDAD	S	428	3,70	0,01	0,01	0,01	6,37			0,01	0,01
-1243505	41-002-046-09001-016	62000 PASTOS PERMANENTES DE 5 O MAS AÑOS-SIN VARIEDAD	S	428	11,20	0,13	0,13	0,13	0,20			0,13	0,13
-1243504	41-002-046-09001-001	62000 PASTOS PERMANENTES DE 5 O MAS AÑOS-SIN VARIEDAD	S	428	12,20	0,33	0,33	0,33	0,33			0,33	0,33
-1243503	41-002-046-00001-003	62000 PASTOS PERMANENTES DE 5 O MAS AÑOS-SIN VARIEDAD	S	428	22,90	0,50	0,50	0,50	0,50			0,50	0,50
-1243502	41-002-039-09004-019	62000 PASTOS PERMANENTES DE 5 O MAS AÑOS-SIN VARIEDAD	S	428	15,20	0,54	0,54	0,54	0,54			0,54	0,54
-1243501	41-002-039-09004-018	62000 PASTOS PERMANENTES DE 5 O MAS AÑOS-SIN VARIEDAD	S	428	5,10	0,24	0,24	0,24	0,24			0,24	0,24
-1243500	41-002-039-09004-016	63000 PASTOS DE MENOS DE 5 AÑOS-SIN VARIEDAD	S	428	6,80	0,03	0,03	0,03	0,03			0,03	0,03
-1243499	41-002-039-09004-013	63000 PASTOS DE MENOS DE 5 AÑOS-SIN VARIEDAD	S	428	3,00	0,17	0,17	0,17	0,17			0,17	0,17
-1243498	41-002-039-09004-011	62000 PASTOS PERMANENTES DE 5 O MAS AÑOS-SIN VARIEDAD	S	428	3,90	0,03	0,03	0,03	0,03			0,03	0,03
-1243497	41-002-039-09004-011	62000 PASTOS PERMANENTES DE 5 O MAS AÑOS-SIN VARIEDAD	S	428	3,90	0,20	0,20	0,20	0,20			0,20	0,20
-1243496	41-002-039-09004-007	62000 PASTOS PERMANENTES DE 5 O MAS AÑOS-SIN VARIEDAD	S	428	15,00	0,05	0,05	0,05	0,05			0,05	0,05
-1243495	41-002-039-09004-006	62000 PASTOS PERMANENTES DE 5 O MAS AÑOS-SIN VARIEDAD	S	428	3,70	0,07	0,07	0,07	0,27			0,07	0,07
-1243494	41-002-039-09004-004	62000 PASTOS PERMANENTES DE 5 O MAS AÑOS-SIN VARIEDAD	S	428	10,30	0,03	0,03	0,03	0,03			0,03	0,03
-1243493	41-002-039-09004-004	62000 PASTOS PERMANENTES DE 5 O MAS AÑOS-SIN VARIEDAD	S	428	10,30	0,01	0,01	0,01	0,01			0,01	0,01
-1243492	41-002-039-09004-004	62000 PASTOS PERMANENTES DE 5 O MAS AÑOS-SIN VARIEDAD	S	428	10,30	0,76	0,76	0,76	0,76			0,76	0,76
-1243491	41-002-039-09004-003	63000 PASTOS DE MENOS DE 5 AÑOS-SIN VARIEDAD	S	428	3,70	0,52	0,52	0,52	0,52			0,52	0,52
-1243490	41-002-039-09004-002	62000 PASTOS PERMANENTES DE 5 O MAS AÑOS-SIN VARIEDAD	S	428	10,40	0,30	0,30	0,30	0,30			0,30	0,30
-1243489	41-002-039-00019-004	62000 PASTOS PERMANENTES DE 5 O MAS AÑOS-SIN VARIEDAD	S	428	13,70	0,37	0,37	0,37	0,37			0,37	0,37
-1243488	41-002-039-00019-003	62000 PASTOS PERMANENTES DE 5 O MAS AÑOS-SIN VARIEDAD	S	428	4,20	1,01	1,01	1,01	1,01			1,01	1,01
-1243487	41-002-039-00019-001	62000 PASTOS PERMANENTES DE 5 O MAS AÑOS-SIN VARIEDAD	S	428	16,80	51,71	51,71	51,71	51,71			51,71	51,71
-1243486	41-002-039-00006-001	63000 PASTOS DE MENOS DE 5 AÑOS-SIN VARIEDAD	S	428	3,60	0,21	0,21	0,21	0,22			0,21	0,21
-1243485	41-002-039-00002-003	62000 PASTOS PERMANENTES DE 5 O MAS AÑOS-SIN VARIEDAD	S	428	6,70	0,09	0,09	0,09	0,09			0,09	0,09
-1243484	41-002-039-00002-002	62000 PASTOS PERMANENTES DE 5 O MAS AÑOS-SIN VARIEDAD	S	428	6,40	0,48	0,48	0,48	0,48			0,48	0,48
-920686	41-088-001-00032-003	62000 PASTOS PERMANENTES DE 5 O MAS AÑOS-SIN VARIEDAD	S	428	3,30	0,10	0,10	0,10	0,10			0,10	0,10
-920684	41-088-001-00025-005	62000 PASTOS PERMANENTES DE 5 O MAS AÑOS-SIN VARIEDAD	S	428	9,00	1,31	1,31	1,31	1,54			1,31	1,31
-920681	41-002-047-00001-007	62000 PASTOS PERMANENTES DE 5 O MAS AÑOS-SIN VARIEDAD	S	428	23,90	0,05	0,05	0,05	0,07			0,05	0,05
-715956	41-088-002-00044-002	62000 PASTOS PERMANENTES DE 5 O MAS AÑOS-SIN VARIEDAD	S	428	13,20	0,02	0,02	0,02	0,02			0,02	0,02
-715954	41-088-001-00033-001	62000 PASTOS PERMANENTES DE 5 O MAS AÑOS-SIN VARIEDAD	S	428	5,20	2,48	2,48	2,48	2,92			2,48	2,48
-715953	41-088-001-00030-005	62000 PASTOS PERMANENTES DE 5 O MAS AÑOS-SIN VARIEDAD	S	428	1,60	0,03	0,03	0,03	0,03			0,03	0,03
-715952	41-088-001-00027-007	62000 PASTOS PERMANENTES DE 5 O MAS AÑOS-SIN VARIEDAD	S	428	3,10	0,26	0,26	0,26	0,31			0,26	0,26
-715950	41-088-001-00015-005	62000 PASTOS PERMANENTES DE 5 O MAS AÑOS-SIN VARIEDAD	S	428	2,50	0,02	0,02	0,02	0,02			0,02	0,02
-715949	41-088-001-00015-002	62000 PASTOS PERMANENTES DE 5 O MAS AÑOS-SIN VARIEDAD	S	428	5,60	0,18	0,18	0,18	0,18			0,18	0,18
-38718	41-088-001-00028-004	20000 BARBECHO TRADICIONAL-SIN VARIEDAD	S	428	6,60	0,03	0,03	0,03	0,03			0,03	0,03
-38715	41-002-039-00007-006	62000 PASTOS PERMANENTES DE 5 O MAS AÑOS-SIN VARIEDAD	S	428	10,80	1,49	1,49	1,49	1,49			1,49	1,49
-38714	41-002-038-00012-004	62000 PASTOS PERMANENTES DE 5 O MAS AÑOS-SIN VARIEDAD	S	428	33,90	6,26	6,26	6,26	8,35			6,26	6,26
-38713	41-002-038-00012-004	62000 PASTOS PERMANENTES DE 5 O MAS AÑOS-SIN VARIEDAD	S	428	33,90	73,67	73,67	73,67	98,23			73,67	73,67
170000004941459	41-088-001-00031-004	20000 BARBECHO TRADICIONAL-SIN VARIEDAD	R	428	1,30	0,60	0,60	0,60	0,60			0,60	0,60
170000004941463	41-002-038-00012-004	62000 PASTOS PERMANENTES DE 5 O MAS AÑOS-SIN VARIEDAD	S	428	33,90	20,06	20,06	20,06	26,75			20,06	20,06
170000004941466	41-088-002-00062-001	20000 BARBECHO TRADICIONAL-SIN VARIEDAD	S	428	1,90	11,64	11,64	11,64	11,64			11,64	11,64
170000004941467	41-088-001-00026-002	62000 PASTOS PERMANENTES DE 5 O MAS AÑOS-SIN VARIEDAD	S	428	4,40	0,36	0,36	0,36	0,42			0,36	0,36
170000004941468	41-088-001-00015-001	62000 PASTOS PERMANENTES DE 5 O MAS	S	428	4,90	0,37	0,37	0,37	0,37			0,37	0,37

(1) Superficie declarada admisible ajustada con la superficie comprometida.  
(2) Factor de penalización valorando el alcance para el tipo de compromiso.

Puede verificar la integridad de una copia de este documento mediante la lectura del código QR adjunto o mediante el acceso a la dirección <https://ws050.juntadeandalucia.es/verificarFirma> indicando el código de VERIFICACIÓN

FIRMADO POR

RAQUEL MARIA ESPIN CRESPO

18/12/2024

VERIFICACIÓN

Pk2jmUCNT2ZVULXR6LZ4ED5BQV9F2A

PÁG. 879/2017



**RECINTOS RESUELTOS**

REF.	REFERENCIA SIGPAC	CULTIVO	DESCRIPCIÓN CULTIVO	S/R	G/PAGO	PEND. MEDIA (%)	SUP. DEC. ADMISIBLE (ha)	SUP. COMPROM. (ha)	SUP. AJUSTADA COMPR.(1) (ha)	SUP. CONV. SIGPAC (ha)	SUP. CERTIF. (ha)	SUP. CAMPO (ha)	SUP. CAMPO DETER. CULT. DECLARADO (ha)	SUP. DEC. REDUCIDA (ha)	SUP. RESUELTA (ha)
			AÑOS-SIN VARIEDAD												
170000004941470	41-002-039-00006-001	63000	PASTOS DE MENOS DE 5 AÑOS-SIN VARIEDAD	S	428	3,60	0,84	0,84	0,84		0,86			0,84	0,84
170000004941472	41-088-001-00034-001	20000	BARBECHO TRADICIONAL-SIN VARIEDAD	S	428	8,20	15,80	15,80	15,80		15,80			15,80	15,80
170000004941473	41-088-001-00014-011	20000	BARBECHO TRADICIONAL-SIN VARIEDAD	S	428	5,90	5,53	5,53	5,53		5,60			5,53	5,53
170000004941477	41-088-002-00042-002	62000	PASTOS PERMANENTES DE 5 O MAS AÑOS-SIN VARIEDAD	S	428	11,20	3,11	3,11	3,11		3,11			3,11	3,11
170000004941478	41-088-002-00042-010	62000	PASTOS PERMANENTES DE 5 O MAS AÑOS-SIN VARIEDAD	S	428	5,50	2,40	2,40	2,40		2,40			2,40	2,40
170000004941480	41-002-040-00001-004	62000	PASTOS PERMANENTES DE 5 O MAS AÑOS-SIN VARIEDAD	S	428	28,30	7,23	7,23	7,23		8,51			7,23	7,23
170000004941484	41-088-005-00078-001	20000	BARBECHO TRADICIONAL-SIN VARIEDAD	R	428	4,30	0,18	0,18	0,18		0,18			0,18	0,18
170000004941485	41-088-001-00032-001	62000	PASTOS PERMANENTES DE 5 O MAS AÑOS-SIN VARIEDAD	S	428	4,70	0,62	0,62	0,62		0,83			0,62	0,62
170000004941487	41-088-002-00042-003	20000	BARBECHO TRADICIONAL-SIN VARIEDAD	S	428	1,70	2,58	2,58	2,58		2,58			2,58	2,58
170000004941495	41-088-002-00044-001	62000	PASTOS PERMANENTES DE 5 O MAS AÑOS-SIN VARIEDAD	S	428	5,80	2,29	2,29	2,29		2,29			2,29	2,29
170000004941496	41-088-002-00043-001	62000	PASTOS PERMANENTES DE 5 O MAS AÑOS-SIN VARIEDAD	S	428	11,30	10,86	10,86	10,86		10,86			10,86	10,86
170000004941497	41-088-002-00043-002	62000	PASTOS PERMANENTES DE 5 O MAS AÑOS-SIN VARIEDAD	S	428	11,10	4,01	4,01	4,01		4,01			4,01	4,01
170000004941498	41-088-002-00042-008	62000	PASTOS PERMANENTES DE 5 O MAS AÑOS-SIN VARIEDAD	S	428	3,60	0,59	0,59	0,59		0,59			0,59	0,59
170000004941501	41-088-002-00003-001	62000	PASTOS PERMANENTES DE 5 O MAS AÑOS-SIN VARIEDAD	S	428	2,10	0,96	0,96	0,96		0,96			0,96	0,96
170000004941507	41-002-039-00001-001	62000	PASTOS PERMANENTES DE 5 O MAS AÑOS-SIN VARIEDAD	S	428	14,50	14,53	14,53	14,53		14,53			14,53	14,53
170000004941508	41-002-039-00002-001	62000	PASTOS PERMANENTES DE 5 O MAS AÑOS-SIN VARIEDAD	S	428	13,70	42,94	42,94	42,94		42,94			42,94	42,94
170000004941509	41-088-005-00083-003	62000	PASTOS PERMANENTES DE 5 O MAS AÑOS-SIN VARIEDAD	S	428	17,20	0,10	0,10	0,10		0,12			0,10	0,10
170000004941510	41-088-005-00083-004	62000	PASTOS PERMANENTES DE 5 O MAS AÑOS-SIN VARIEDAD	R	428	7,40	0,63	0,63	0,63		0,63			0,63	0,63
170000004941511	41-088-001-00067-006	62000	PASTOS PERMANENTES DE 5 O MAS AÑOS-SIN VARIEDAD	S	428	12,60	0,53	0,53	0,53		0,53			0,53	0,53
170000004941518	41-002-046-00013-001	62000	PASTOS PERMANENTES DE 5 O MAS AÑOS-SIN VARIEDAD	S	428	32,20	10,09	10,09	10,09		10,09			10,09	10,09
170000004941521	41-088-001-00030-001	62000	PASTOS PERMANENTES DE 5 O MAS AÑOS-SIN VARIEDAD	S	428	4,70	0,20	0,20	0,20		0,24			0,20	0,20
170000004941522	41-088-001-00028-002	62000	PASTOS PERMANENTES DE 5 O MAS AÑOS-SIN VARIEDAD	S	428	3,80	0,12	0,12	0,12		0,19			0,12	0,12
170000004941523	41-088-001-00027-003	62000	PASTOS PERMANENTES DE 5 O MAS AÑOS-SIN VARIEDAD	S	428	2,80	1,64	1,64	1,64		1,64			1,64	1,64
170000004941524	41-088-001-00026-003	62000	PASTOS PERMANENTES DE 5 O MAS AÑOS-SIN VARIEDAD	S	428	5,80	0,19	0,19	0,19		0,19			0,19	0,19
170000004941527	41-088-001-00067-002	62000	PASTOS PERMANENTES DE 5 O MAS AÑOS-SIN VARIEDAD	S	428	25,40	34,71	34,71	34,71		34,71			34,71	34,71
170000004941528	41-088-001-00031-003	62000	PASTOS PERMANENTES DE 5 O MAS AÑOS-SIN VARIEDAD	S	428	3,40	0,11	0,11	0,11		0,17			0,11	0,11
170000004941535	41-002-040-00001-005	62000	PASTOS PERMANENTES DE 5 O MAS AÑOS-SIN VARIEDAD	S	428	38,30	50,87	50,87	50,87		67,82			50,87	50,87
170000004941536	41-002-040-00004-004	62000	PASTOS PERMANENTES DE 5 O MAS AÑOS-SIN VARIEDAD	S	428	33,90	65,29	65,29	65,29		76,81			65,29	65,29
170000004941540	41-002-040-00001-004	62000	PASTOS PERMANENTES DE 5 O MAS AÑOS-SIN VARIEDAD	S	428	28,30	2,35	2,35	2,35		2,77			2,35	2,35
170000004941541	41-002-040-00004-006	62000	PASTOS PERMANENTES DE 5 O MAS AÑOS-SIN VARIEDAD	S	428	39,60	18,50	18,50	18,50		24,67			18,50	18,50
170000004941542	41-002-040-00004-012	62000	PASTOS PERMANENTES DE 5 O MAS AÑOS-SIN VARIEDAD	S	428	39,00	32,91	32,91	32,91		50,64			32,91	32,91
170000004941543	41-002-039-00004-001	62000	PASTOS PERMANENTES DE 5 O MAS AÑOS-SIN VARIEDAD	S	428	13,70	4,97	4,97	4,97		4,97			4,97	4,97
170000004941544	41-002-039-00004-002	62000	PASTOS PERMANENTES DE 5 O MAS AÑOS-SIN VARIEDAD	S	428	9,40	5,33	5,33	5,33		5,33			5,33	5,33
170000004941545	41-002-039-00003-001	62000	PASTOS PERMANENTES DE 5 O MAS AÑOS-SIN VARIEDAD	S	428	14,20	81,71	81,71	81,71		81,71			81,71	81,71
170000004941546	41-002-039-00007-001	62000	PASTOS PERMANENTES DE 5 O MAS AÑOS-SIN VARIEDAD	S	428	17,30	12,41	12,41	12,41		12,41			12,41	12,41
170000004941547	41-002-040-00002-001	62000	PASTOS PERMANENTES DE 5 O MAS AÑOS-SIN VARIEDAD	S	428	15,40	1,94	1,94	1,94		1,94			1,94	1,94
170000004941548	41-002-040-00003-001	62000	PASTOS PERMANENTES DE 5 O MAS AÑOS-SIN VARIEDAD	S	428	14,60	15,27	15,27	15,27		17,97			15,27	15,27
170000004941549	41-002-047-00001-005	62000	PASTOS PERMANENTES DE 5 O MAS AÑOS-SIN VARIEDAD	S	428	3,50	0,45	0,45	0,45		0,45			0,45	0,45
170000004941550	41-002-047-00001-003	62000	PASTOS PERMANENTES DE 5 O MAS AÑOS-SIN VARIEDAD	S	428	6,80	0,47	0,47	0,47		0,47			0,47	0,47
170000004941551	41-002-039-00007-002	62000	PASTOS PERMANENTES DE 5 O MAS AÑOS-SIN VARIEDAD	S	428	9,40	2,00	2,00	2,00		2,00			2,00	2,00
170000004941552	41-002-039-00007-004	62000	PASTOS PERMANENTES DE 5 O MAS AÑOS-SIN VARIEDAD	S	428	13,30	1,53	1,53	1,53		1,53			1,53	1,53
170000004941555	41-002-046-00014-004	62000	PASTOS PERMANENTES DE 5 O MAS AÑOS-SIN VARIEDAD	S	428	11,30	3,74	3,72	3,72		4,40			3,72	3,72
170000004941556	41-002-046-00014-001	62000	PASTOS PERMANENTES DE 5 O MAS AÑOS-SIN VARIEDAD	S	428	14,20	45,67	45,65	45,65		45,67			45,65	45,65
170000004941558	41-002-046-00003-001	62000	PASTOS PERMANENTES DE 5 O MAS AÑOS-SIN VARIEDAD	S	428	18,40	102,91	102,91	102,91		102,91			102,91	102,91
170000004941559	41-002-047-00005-001	62000	PASTOS PERMANENTES DE 5 O MAS AÑOS-SIN VARIEDAD	S	428	19,90	12,59	12,59	12,59		12,59			12,59	12,59
170000004941560	41-088-001-00033-002	62000	PASTOS PERMANENTES DE 5 O MAS AÑOS-SIN VARIEDAD	S	428	4,10	0,14	0,14	0,14		0,30			0,14	0,14
170000004941561	41-002-039-00008-001	62000	PASTOS PERMANENTES DE 5 O MAS AÑOS-SIN VARIEDAD	S	428	11,90	4,49	4,49	4,49		4,49			4,49	4,49
170000004941564	41-088-002-00002-002	20000	BARBECHO TRADICIONAL-SIN VARIEDAD	S	428	6,50	4,24	4,24	4,24		4,24			4,24	4,24
170000004941566	41-088-001-00068-002	62000	PASTOS PERMANENTES DE 5 O MAS AÑOS-SIN VARIEDAD	S	428	11,10	0,23	0,23	0,23		0,23			0,23	0,23
170000004941567	41-088-001-00067-007	62000	PASTOS PERMANENTES DE 5 O MAS AÑOS-SIN VARIEDAD	S	428	5,90	2,31	2,31	2,31		2,31			2,31	2,31
170000004941570	41-088-001-00068-001	62000	PASTOS PERMANENTES DE 5 O MAS AÑOS-SIN VARIEDAD	S	428	12,20	1,14	1,14	1,14		1,14			1,14	1,14
170000004941572	41-088-001-00030-004	62000	PASTOS PERMANENTES DE 5 O MAS AÑOS-SIN VARIEDAD	S	428	1,90	0,04	0,04	0,04		0,04			0,04	0,04
170000004941575	41-088-001-00067-012	62000	PASTOS PERMANENTES DE 5 O MAS AÑOS-SIN VARIEDAD	S	428	10,30	0,11	0,11	0,11		0,11			0,11	0,11
170000004941577	41-088-001-00067-009	62000	PASTOS PERMANENTES DE 5 O MAS AÑOS-SIN VARIEDAD	S	428	27,80	11,23	11,23	11,23		11,23			11,23	11,23

(1) Superficie declarada admisible ajustada con la superficie comprometida.  
(2) Factor de penalización valorando el alcance para el tipo de compromiso.

Puede verificar la integridad de una copia de este documento mediante la lectura del código QR adjunto o mediante el acceso a la dirección <https://ws050.juntadeandalucia.es/verificarFirma> indicando el código de VERIFICACIÓN

FIRMADO POR

RAQUEL MARIA ESPIN CRESPO

18/12/2024

VERIFICACIÓN

Pk2jmUCNT2ZVULXR6LZ4ED5BQV9F2A

PÁG. 880/2017



**RECINTOS RESUELTOS**

REF.	REFERENCIA SIGPAC	CULTIVO	DESCRIPCIÓN CULTIVO	S/R	G.PAGO	PEND. MEDIA (%)	SUP. DEC. ADMISIBLE (ha)	SUP. COMPROM. (ha)	SUP. AJUSTADA COMPR.(1) (ha)	SUP. CONV. SIGPAC (ha)	SUP. CERTIF. (ha)	SUP. CAMPO (ha)	SUP. CAMPO DETER. CULT. DECLARADO (ha)	SUP. DEC. REDUCIDA (ha)	SUP. RESUELTA (ha)
170000004941578	41-088-001-00067-008	62000	PASTOS PERMANENTES DE 5 O MAS AÑOS-SIN VARIEDAD	S	428	11,80	0,25	0,25	0,25		0,25			0,25	0,25
170000004941579	41-088-001-00028-003	20000	BARBECHO TRADICIONAL-SIN VARIEDAD	S	428	5,90	0,15	0,15	0,15		0,15			0,15	0,15
170000004941465	41-002-039-00007-003	20000	BARBECHO TRADICIONAL-SIN VARIEDAD	S	434	3,30	7,95	7,95	7,95		7,95			7,95	7,95
170000004941506	41-002-047-00002-001	20000	BARBECHO TRADICIONAL-SIN VARIEDAD	S	434	3,70	6,36	6,36	6,36		6,37			6,36	6,36
170000004941563	41-002-047-00001-002	20000	BARBECHO TRADICIONAL-SIN VARIEDAD	S	434	7,30	23,44	23,44	23,44		25,71			23,44	23,44

**INCIDENCIAS****INCIDENCIA DESCRIPCIÓN**

- 4272 Verifica que las líneas de declaración de las Solicitudes Únicas no tienen solapes con la capa de Retroactividad Gráfica (ambas de la misma campaña) a nivel de expediente/línea de declaración gráfica de la solicitud.  
Ref:170000004941556 Recinto:41-002-046-00014-00001 Cultivo: - Agregado de la referencia del recinto.:0 Zona de la referencia del recinto.:0 Superficie solapada.:0,02 Id. Incid.:101087668  
Ref:170000004941555 Recinto:41-002-046-00014-00004 Cultivo: - Agregado de la referencia del recinto.:0 Zona de la referencia del recinto.:0 Superficie solapada.:0,02 Id. Incid.:101087667
- 100407 Explotación solicitada no forma parte de ningún organismo de control autorizado para la producción ecológica en Andalucía o fecha de inscripción posterior al plazo establecido ( Anexo I. Criterios de Subvencionabilidad. Orden 28 de marzo de 2023 ).  
Explotación:ES410020000155 Especie:PORCINO  
Explotación:ES410020000539 Especie:PORCINO
- 100410 Recinto no admisible por pertenecer a una explotación ganadera No inscrita en Sipea ( Artículo 10 de la Orden de 28 de marzo de 2023 ).  
Ref:170000004941456 Recinto:41-002-006-00049-00001 Cultivo:62000 PASTOS PERMANENTES DE 5 O MAS AÑOS-SIN VARIEDAD Secano Explotación:ES410020000155  
Ref:170000004941513 Recinto:41-002-006-00066-00003 Cultivo:62000 PASTOS PERMANENTES DE 5 O MAS AÑOS-SIN VARIEDAD Secano Explotación:ES410020000155  
Ref:170000004941516 Recinto:41-002-006-00067-00001 Cultivo:62000 PASTOS PERMANENTES DE 5 O MAS AÑOS-SIN VARIEDAD Secano Explotación:ES410020000155  
Ref:170000004941493 Recinto:41-002-006-00068-00004 Cultivo:62000 PASTOS PERMANENTES DE 5 O MAS AÑOS-SIN VARIEDAD Secano Explotación:ES410020000155  
Ref:170000004941514 Recinto:41-002-013-00089-00001 Cultivo:62000 PASTOS PERMANENTES DE 5 O MAS AÑOS-SIN VARIEDAD Secano Explotación:ES410020000155  
Ref:170000004941517 Recinto:41-002-013-00089-00003 Cultivo:62000 PASTOS PERMANENTES DE 5 O MAS AÑOS-SIN VARIEDAD Secano Explotación:ES410020000155  
Ref:170000004941515 Recinto:41-002-013-00089-00004 Cultivo:62000 PASTOS PERMANENTES DE 5 O MAS AÑOS-SIN VARIEDAD Secano Explotación:ES410020000155
- 100411 Recinto no admisible por no estar asociado en SIGGAN a una explotación ganadera ( Artículo 10 de la Orden de 28 de marzo de 2023 ).  
Ref:170000004941557 Recinto:41-002-046-00015-00001 Cultivo:62000 PASTOS PERMANENTES DE 5 O MAS AÑOS-SIN VARIEDAD Secano
- 100424 Solicita recinto que no está comprometido para la operación.  
Ref:170000004941456 Recinto:41-002-006-00049-00001 Cultivo:62000 PASTOS PERMANENTES DE 5 O MAS AÑOS-SIN VARIEDAD Secano  
Ref:170000004941513 Recinto:41-002-006-00066-00003 Cultivo:62000 PASTOS PERMANENTES DE 5 O MAS AÑOS-SIN VARIEDAD Secano  
Ref:170000004941516 Recinto:41-002-006-00067-00001 Cultivo:62000 PASTOS PERMANENTES DE 5 O MAS AÑOS-SIN VARIEDAD Secano  
Ref:170000004941493 Recinto:41-002-006-00068-00004 Cultivo:62000 PASTOS PERMANENTES DE 5 O MAS AÑOS-SIN VARIEDAD Secano  
Ref:170000004941514 Recinto:41-002-013-00089-00001 Cultivo:62000 PASTOS PERMANENTES DE 5 O MAS AÑOS-SIN VARIEDAD Secano  
Ref:170000004941517 Recinto:41-002-013-00089-00003 Cultivo:62000 PASTOS PERMANENTES DE 5 O MAS AÑOS-SIN VARIEDAD Secano  
Ref:170000004941515 Recinto:41-002-013-00089-00004 Cultivo:62000 PASTOS PERMANENTES DE 5 O MAS AÑOS-SIN VARIEDAD Secano  
Ref:170000004941539 Recinto:41-002-040-00001-00006 Cultivo:62000 PASTOS PERMANENTES DE 5 O MAS AÑOS-SIN VARIEDAD Secano  
Ref:170000004941553 Recinto:41-002-040-00001-00007 Cultivo:62000 PASTOS PERMANENTES DE 5 O MAS AÑOS-SIN VARIEDAD Secano  
Ref:170000004941537 Recinto:41-002-040-00001-00008 Cultivo:62000 PASTOS PERMANENTES DE 5 O MAS AÑOS-SIN VARIEDAD Secano  
Ref:170000004941554 Recinto:41-002-040-00004-00005 Cultivo:62000 PASTOS PERMANENTES DE 5 O MAS AÑOS-SIN VARIEDAD Secano  
Ref:170000004941538 Recinto:41-002-040-00004-00007 Cultivo:62000 PASTOS PERMANENTES DE 5 O MAS AÑOS-SIN VARIEDAD Secano  
Ref:170000004941557 Recinto:41-002-046-00015-00001 Cultivo:62000 PASTOS PERMANENTES DE 5 O MAS AÑOS-SIN VARIEDAD Secano

**Datos considerados para el Cálculo de la Carga Ganadera mínima y máxima del expediente**(1) Superficie declarada admisible ajustada con la superficie comprometida.  
(2) Factor de penalización valorando el alcance para el tipo de compromiso.Puede verificar la integridad de una copia de este documento mediante la lectura del código QR adjunto o mediante el acceso a la dirección <https://ws050.juntadeandalucia.es/verificarFirma> indicando el código de VERIFICACIÓN

FIRMADO POR

RAQUEL MARIA ESPIN CRESPO

18/12/2024

VERIFICACIÓN

Pk2jmUCNT2ZVULXR6LZ4ED5BQV9F2A

PÁG. 881/2017



**Datos considerados para el Cálculo de la Carga Ganadera mínima y máxima del expediente**

<b>Explotación</b>	<b>Especie</b>	<b>Inscrito en Sipea y Admisible</b>	<b>Ugm Calculada para CG Mínima</b>	<b>Ugm Calculada para CG Máxima</b>
ES410020000155	PORCINO	NO	0,00	1,74
ES410020000539	BOVINA	SI	41,45	41,45
ES410020000539	OVINA	SI	98,59	98,59
ES410020000539	PORCINO	NO	0,00	204,60
			140,04	346,38

Superficie determinada para Cálculo Carga Ganadera Mínima: 922,20 ha

Superficie determinada para Cálculo Carga Ganadera Máxima: 922,20 ha

Carga Ganadera Mínima Expediente: 0,15 ugm/ha

Carga Ganadera Máxima Expediente: 0,38 ugm/ha

Los importes del Grupo de Pago de pastos de este expediente han sido ajustados por no llegar a la carga ganadera mínima de 0,3

**Recintos Determinados para el Cálculo de Garga Ganadera Mínima**

<b>REF.</b>	<b>REFERENCIA SIGPAC</b>	<b>CULTIVO DESCRIPCIÓN CULTIVO</b>	<b>S/R</b>	<b>SUP. RESUELTA (ha)</b>
-1290527	41-088-001-00034-00001	20000 BARBECHO TRADICIONAL-SIN VARIEDAD	S	24,67
-1243507	41-088-001-00014-00016	20000 BARBECHO TRADICIONAL-SIN VARIEDAD	S	1,80
-1243506	41-002-047-00002-00001	63000 PASTOS DE MENOS DE 5 AÑOS-SIN VARIEDAD	S	0,01
-1243505	41-002-046-09001-00016	62000 PASTOS PERMANENTES DE 5 O MAS AÑOS-SIN VARIEDAD	S	0,13
-1243504	41-002-046-09001-00001	62000 PASTOS PERMANENTES DE 5 O MAS AÑOS-SIN VARIEDAD	S	0,33
-1243503	41-002-046-00001-00003	62000 PASTOS PERMANENTES DE 5 O MAS AÑOS-SIN VARIEDAD	S	0,50
-1243502	41-002-039-09004-00019	62000 PASTOS PERMANENTES DE 5 O MAS AÑOS-SIN VARIEDAD	S	0,54
-1243501	41-002-039-09004-00018	62000 PASTOS PERMANENTES DE 5 O MAS AÑOS-SIN VARIEDAD	S	0,24
-1243500	41-002-039-09004-00016	63000 PASTOS DE MENOS DE 5 AÑOS-SIN VARIEDAD	S	0,03
-1243499	41-002-039-09004-00013	63000 PASTOS DE MENOS DE 5 AÑOS-SIN VARIEDAD	S	0,17
-1243498	41-002-039-09004-00011	62000 PASTOS PERMANENTES DE 5 O MAS AÑOS-SIN VARIEDAD	S	0,03
-1243497	41-002-039-09004-00011	62000 PASTOS PERMANENTES DE 5 O MAS AÑOS-SIN VARIEDAD	S	0,20
-1243496	41-002-039-09004-00007	62000 PASTOS PERMANENTES DE 5 O MAS AÑOS-SIN VARIEDAD	S	0,05
-1243495	41-002-039-09004-00006	62000 PASTOS PERMANENTES DE 5 O MAS AÑOS-SIN VARIEDAD	S	0,07
-1243494	41-002-039-09004-00004	62000 PASTOS PERMANENTES DE 5 O MAS AÑOS-SIN VARIEDAD	S	0,03
-1243493	41-002-039-09004-00004	62000 PASTOS PERMANENTES DE 5 O MAS AÑOS-SIN VARIEDAD	S	0,01
-1243492	41-002-039-09004-00004	62000 PASTOS PERMANENTES DE 5 O MAS AÑOS-SIN VARIEDAD	S	0,76
-1243491	41-002-039-09004-00003	63000 PASTOS DE MENOS DE 5 AÑOS-SIN VARIEDAD	S	0,52
-1243490	41-002-039-09004-00002	62000 PASTOS PERMANENTES DE 5 O MAS AÑOS-SIN VARIEDAD	S	0,30
-1243489	41-002-039-00019-00004	62000 PASTOS PERMANENTES DE 5 O MAS AÑOS-SIN VARIEDAD	S	0,37
-1243488	41-002-039-00019-00003	62000 PASTOS PERMANENTES DE 5 O MAS AÑOS-SIN VARIEDAD	S	1,01
-1243487	41-002-039-00019-00001	62000 PASTOS PERMANENTES DE 5 O MAS AÑOS-SIN VARIEDAD	S	51,71
-1243486	41-002-039-00006-00001	63000 PASTOS DE MENOS DE 5 AÑOS-SIN VARIEDAD	S	0,21
-1243485	41-002-039-00002-00003	62000 PASTOS PERMANENTES DE 5 O MAS AÑOS-SIN VARIEDAD	S	0,09
-1243484	41-002-039-00002-00002	62000 PASTOS PERMANENTES DE 5 O MAS AÑOS-SIN VARIEDAD	S	0,48
-920686	41-088-001-00032-00003	62000 PASTOS PERMANENTES DE 5 O MAS AÑOS-SIN VARIEDAD	S	0,10
-920684	41-088-001-00025-00005	62000 PASTOS PERMANENTES DE 5 O MAS AÑOS-SIN VARIEDAD	S	1,31
-920681	41-002-047-00001-00007	62000 PASTOS PERMANENTES DE 5 O MAS AÑOS-SIN VARIEDAD	S	0,05
-715956	41-088-002-00044-00002	62000 PASTOS PERMANENTES DE 5 O MAS AÑOS-SIN VARIEDAD	S	0,02
-715954	41-088-001-00033-00001	62000 PASTOS PERMANENTES DE 5 O MAS AÑOS-SIN VARIEDAD	S	2,48

(1) Superficie declarada admisible ajustada con la superficie comprometida.  
(2) Factor de penalización valorando el alcance para el tipo de compromiso.Puede verificar la integridad de una copia de este documento mediante la lectura del código QR adjunto o mediante el acceso a la dirección <https://ws050.juntadeandalucia.es/verificarFirma> indicando el código de VERIFICACIÓN

FIRMADO POR

RAQUEL MARIA ESPIN CRESPO

18/12/2024

VERIFICACIÓN

Pk2jmUCNT2ZVULXR6LZ4ED5BQV9F2A

PÁG. 882/2017



**Datos considerados para el Cálculo de la Carga Ganadera mínima y máxima del expediente****Recintos Determinados para el Cálculo de Garga Ganadera Mínima**

REF.	REFERENCIA SIGPAC	CULTIVO	DESCRIPCIÓN CULTIVO	SUP.	
				S/R	RESUELTA (ha)
-715953	41-088-001-00030-00005	62000	PASTOS PERMANENTES DE 5 O MAS AÑOS-SIN VARIEDAD	S	0,03
-715952	41-088-001-00027-00007	62000	PASTOS PERMANENTES DE 5 O MAS AÑOS-SIN VARIEDAD	S	0,26
-715950	41-088-001-00015-00005	62000	PASTOS PERMANENTES DE 5 O MAS AÑOS-SIN VARIEDAD	S	0,02
-715949	41-088-001-00015-00002	62000	PASTOS PERMANENTES DE 5 O MAS AÑOS-SIN VARIEDAD	S	0,18
-38718	41-088-001-00028-00004	20000	BARBECHO TRADICIONAL-SIN VARIEDAD	S	0,03
-38715	41-002-039-00007-00006	62000	PASTOS PERMANENTES DE 5 O MAS AÑOS-SIN VARIEDAD	S	1,49
-38714	41-002-038-00012-00004	62000	PASTOS PERMANENTES DE 5 O MAS AÑOS-SIN VARIEDAD	S	6,26
-38713	41-002-038-00012-00004	62000	PASTOS PERMANENTES DE 5 O MAS AÑOS-SIN VARIEDAD	S	73,67
1700000004941456	41-002-006-00049-00001	62000	PASTOS PERMANENTES DE 5 O MAS AÑOS-SIN VARIEDAD	S	1,46
1700000004941459	41-088-001-00031-00004	20000	BARBECHO TRADICIONAL-SIN VARIEDAD	R	0,60
1700000004941463	41-002-038-00012-00004	62000	PASTOS PERMANENTES DE 5 O MAS AÑOS-SIN VARIEDAD	S	20,06
1700000004941466	41-088-002-00062-00001	20000	BARBECHO TRADICIONAL-SIN VARIEDAD	S	11,64
1700000004941467	41-088-001-00026-00002	62000	PASTOS PERMANENTES DE 5 O MAS AÑOS-SIN VARIEDAD	S	0,36
1700000004941468	41-088-001-00015-00001	62000	PASTOS PERMANENTES DE 5 O MAS AÑOS-SIN VARIEDAD	S	0,37
1700000004941470	41-002-039-00006-00001	63000	PASTOS DE MENOS DE 5 AÑOS-SIN VARIEDAD	S	0,84
1700000004941472	41-088-001-00034-00001	20000	BARBECHO TRADICIONAL-SIN VARIEDAD	S	15,80
1700000004941473	41-088-001-00014-00011	20000	BARBECHO TRADICIONAL-SIN VARIEDAD	S	5,53
1700000004941477	41-088-002-00042-00002	62000	PASTOS PERMANENTES DE 5 O MAS AÑOS-SIN VARIEDAD	S	3,11
1700000004941478	41-088-002-00042-00010	62000	PASTOS PERMANENTES DE 5 O MAS AÑOS-SIN VARIEDAD	S	2,40
1700000004941480	41-002-040-00001-00004	62000	PASTOS PERMANENTES DE 5 O MAS AÑOS-SIN VARIEDAD	S	7,23
1700000004941484	41-088-005-00078-00001	20000	BARBECHO TRADICIONAL-SIN VARIEDAD	R	0,18
1700000004941485	41-088-001-00032-00001	62000	PASTOS PERMANENTES DE 5 O MAS AÑOS-SIN VARIEDAD	S	0,62
1700000004941487	41-088-002-00042-00003	20000	BARBECHO TRADICIONAL-SIN VARIEDAD	S	2,58
1700000004941493	41-002-006-00068-00004	62000	PASTOS PERMANENTES DE 5 O MAS AÑOS-SIN VARIEDAD	S	14,98
1700000004941495	41-088-002-00044-00001	62000	PASTOS PERMANENTES DE 5 O MAS AÑOS-SIN VARIEDAD	S	2,29
1700000004941496	41-088-002-00043-00001	62000	PASTOS PERMANENTES DE 5 O MAS AÑOS-SIN VARIEDAD	S	10,86
1700000004941497	41-088-002-00043-00002	62000	PASTOS PERMANENTES DE 5 O MAS AÑOS-SIN VARIEDAD	S	4,01
1700000004941498	41-088-002-00042-00008	62000	PASTOS PERMANENTES DE 5 O MAS AÑOS-SIN VARIEDAD	S	0,59
1700000004941501	41-088-002-00003-00001	62000	PASTOS PERMANENTES DE 5 O MAS AÑOS-SIN VARIEDAD	S	0,96
1700000004941507	41-002-039-00001-00001	62000	PASTOS PERMANENTES DE 5 O MAS AÑOS-SIN VARIEDAD	S	14,53
1700000004941508	41-002-039-00002-00001	62000	PASTOS PERMANENTES DE 5 O MAS AÑOS-SIN VARIEDAD	S	42,94
1700000004941509	41-088-005-00083-00003	62000	PASTOS PERMANENTES DE 5 O MAS AÑOS-SIN VARIEDAD	S	0,10
1700000004941510	41-088-005-00083-00004	62000	PASTOS PERMANENTES DE 5 O MAS AÑOS-SIN VARIEDAD	R	0,63
1700000004941511	41-088-001-00067-00006	62000	PASTOS PERMANENTES DE 5 O MAS AÑOS-SIN VARIEDAD	S	0,53
1700000004941513	41-002-006-00066-00003	62000	PASTOS PERMANENTES DE 5 O MAS AÑOS-SIN VARIEDAD	S	22,74
1700000004941514	41-002-013-00089-00001	62000	PASTOS PERMANENTES DE 5 O MAS AÑOS-SIN VARIEDAD	S	10,01
1700000004941515	41-002-013-00089-00004	62000	PASTOS PERMANENTES DE 5 O MAS AÑOS-SIN VARIEDAD	S	1,02
1700000004941516	41-002-006-00067-00001	62000	PASTOS PERMANENTES DE 5 O MAS AÑOS-SIN VARIEDAD	S	0,03

(1) Superficie declarada admisible ajustada con la superficie comprometida.  
(2) Factor de penalización valorando el alcance para el tipo de compromiso.

Puede verificar la integridad de una copia de este documento mediante la lectura del código QR adjunto o mediante el acceso a la dirección <https://ws050.juntadeandalucia.es/verificarFirma> indicando el código de VERIFICACIÓN

FIRMADO POR	RAQUEL MARIA ESPIN CRESPO	18/12/2024	
VERIFICACIÓN	Pk2jmUCNT2ZVULXR6LZ4ED5BQV9F2A	PÁG. 883/2017	



**Datos considerados para el Cálculo de la Carga Ganadera mínima y máxima del expediente****Recintos Determinados para el Cálculo de Garga Ganadera Mínima**

REF.	REFERENCIA SIGPAC	CULTIVO	DESCRIPCIÓN CULTIVO	SUP.	
				S/R	RESUELTA (ha)
1700000004941517	41-002-013-00089-00003	62000	PASTOS PERMANENTES DE 5 O MAS AÑOS-SIN VARIEDAD	S	12,28
1700000004941518	41-002-046-00013-00001	62000	PASTOS PERMANENTES DE 5 O MAS AÑOS-SIN VARIEDAD	S	10,09
1700000004941521	41-088-001-00030-00001	62000	PASTOS PERMANENTES DE 5 O MAS AÑOS-SIN VARIEDAD	S	0,20
1700000004941522	41-088-001-00028-00002	62000	PASTOS PERMANENTES DE 5 O MAS AÑOS-SIN VARIEDAD	S	0,12
1700000004941523	41-088-001-00027-00003	62000	PASTOS PERMANENTES DE 5 O MAS AÑOS-SIN VARIEDAD	S	1,64
1700000004941524	41-088-001-00026-00003	62000	PASTOS PERMANENTES DE 5 O MAS AÑOS-SIN VARIEDAD	S	0,19
1700000004941527	41-088-001-00067-00002	62000	PASTOS PERMANENTES DE 5 O MAS AÑOS-SIN VARIEDAD	S	34,71
1700000004941528	41-088-001-00031-00003	62000	PASTOS PERMANENTES DE 5 O MAS AÑOS-SIN VARIEDAD	S	0,11
1700000004941535	41-002-040-00001-00005	62000	PASTOS PERMANENTES DE 5 O MAS AÑOS-SIN VARIEDAD	S	50,87
1700000004941536	41-002-040-00004-00004	62000	PASTOS PERMANENTES DE 5 O MAS AÑOS-SIN VARIEDAD	S	65,29
1700000004941540	41-002-040-00001-00004	62000	PASTOS PERMANENTES DE 5 O MAS AÑOS-SIN VARIEDAD	S	2,35
1700000004941541	41-002-040-00004-00006	62000	PASTOS PERMANENTES DE 5 O MAS AÑOS-SIN VARIEDAD	S	18,50
1700000004941542	41-002-040-00004-00012	62000	PASTOS PERMANENTES DE 5 O MAS AÑOS-SIN VARIEDAD	S	32,91
1700000004941543	41-002-039-00004-00001	62000	PASTOS PERMANENTES DE 5 O MAS AÑOS-SIN VARIEDAD	S	4,97
1700000004941544	41-002-039-00004-00002	62000	PASTOS PERMANENTES DE 5 O MAS AÑOS-SIN VARIEDAD	S	5,33
1700000004941545	41-002-039-00003-00001	62000	PASTOS PERMANENTES DE 5 O MAS AÑOS-SIN VARIEDAD	S	81,71
1700000004941546	41-002-039-00007-00001	62000	PASTOS PERMANENTES DE 5 O MAS AÑOS-SIN VARIEDAD	S	12,41
1700000004941547	41-002-040-00002-00001	62000	PASTOS PERMANENTES DE 5 O MAS AÑOS-SIN VARIEDAD	S	1,94
1700000004941548	41-002-040-00003-00001	62000	PASTOS PERMANENTES DE 5 O MAS AÑOS-SIN VARIEDAD	S	15,27
1700000004941549	41-002-047-00001-00005	62000	PASTOS PERMANENTES DE 5 O MAS AÑOS-SIN VARIEDAD	S	0,45
1700000004941550	41-002-047-00001-00003	62000	PASTOS PERMANENTES DE 5 O MAS AÑOS-SIN VARIEDAD	S	0,47
1700000004941551	41-002-039-00007-00002	62000	PASTOS PERMANENTES DE 5 O MAS AÑOS-SIN VARIEDAD	S	2,00
1700000004941552	41-002-039-00007-00004	62000	PASTOS PERMANENTES DE 5 O MAS AÑOS-SIN VARIEDAD	S	1,53
1700000004941555	41-002-046-00014-00004	62000	PASTOS PERMANENTES DE 5 O MAS AÑOS-SIN VARIEDAD	S	3,72
1700000004941556	41-002-046-00014-00001	62000	PASTOS PERMANENTES DE 5 O MAS AÑOS-SIN VARIEDAD	S	45,65
1700000004941557	41-002-046-00015-00001	62000	PASTOS PERMANENTES DE 5 O MAS AÑOS-SIN VARIEDAD	S	8,50
1700000004941558	41-002-046-00003-00001	62000	PASTOS PERMANENTES DE 5 O MAS AÑOS-SIN VARIEDAD	S	102,91
1700000004941559	41-002-047-00054-00001	62000	PASTOS PERMANENTES DE 5 O MAS AÑOS-SIN VARIEDAD	S	12,59
1700000004941560	41-088-001-00033-00002	62000	PASTOS PERMANENTES DE 5 O MAS AÑOS-SIN VARIEDAD	S	0,14
1700000004941561	41-002-039-00008-00001	62000	PASTOS PERMANENTES DE 5 O MAS AÑOS-SIN VARIEDAD	S	4,49
1700000004941564	41-088-002-00002-00002	20000	BARBECHO TRADICIONAL-SIN VARIEDAD	S	4,24
1700000004941566	41-088-001-00068-00002	62000	PASTOS PERMANENTES DE 5 O MAS AÑOS-SIN VARIEDAD	S	0,23
1700000004941567	41-088-001-00067-00007	62000	PASTOS PERMANENTES DE 5 O MAS AÑOS-SIN VARIEDAD	S	2,31
1700000004941570	41-088-001-00068-00001	62000	PASTOS PERMANENTES DE 5 O MAS AÑOS-SIN VARIEDAD	S	1,14
1700000004941572	41-088-001-00030-00004	62000	PASTOS PERMANENTES DE 5 O MAS AÑOS-SIN VARIEDAD	S	0,04
1700000004941575	41-088-001-00067-00012	62000	PASTOS PERMANENTES DE 5 O MAS AÑOS-SIN VARIEDAD	S	0,11
1700000004941577	41-088-001-00067-00009	62000	PASTOS PERMANENTES DE 5 O MAS AÑOS-SIN	S	11,23

(1) Superficie declarada admisible ajustada con la superficie comprometida.  
(2) Factor de penalización valorando el alcance para el tipo de compromiso.

Puede verificar la integridad de una copia de este documento mediante la lectura del código QR adjunto o mediante el acceso a la dirección <https://ws050.juntadeandalucia.es/verificarFirma> indicando el código de VERIFICACIÓN

FIRMADO POR	RAQUEL MARIA ESPIN CRESPO	18/12/2024	
VERIFICACIÓN	Pk2jmUCNT2ZVULXR6LZ4ED5BQV9F2A	PÁG. 884/2017	



**Datos considerados para el Cálculo de la Carga Ganadera mínima y máxima del expediente****Recintos Determinados para el Cálculo de Garga Ganadera Mínima**

REF.	REFERENCIA SIGPAC	CULTIVO	DESCRIPCIÓN CULTIVO	S/R	SUP.
					RESUELTA (ha)
170000004941578	41-088-001-00067-00008	62000	PASTOS PERMANENTES DE 5 O MAS AÑOS-SIN VARIEDAD	S	0,25
170000004941579	41-088-001-00028-00003	20000	BARBECHO TRADICIONAL-SIN VARIEDAD	S	0,15

**Recintos Determinados para el Cálculo de Garga Ganadera Máxima**

REF.	REFERENCIA SIGPAC	CULTIVO	DESCRIPCIÓN CULTIVO	S/R	SUP.
					RESUELTA (ha)
-1290527	41-088-001-00034-00001	20000	BARBECHO TRADICIONAL-SIN VARIEDAD	S	24,67
-1243507	41-088-001-00014-00016	20000	BARBECHO TRADICIONAL-SIN VARIEDAD	S	1,80
-1243506	41-002-047-00002-00001	63000	PASTOS DE MENOS DE 5 AÑOS-SIN VARIEDAD	S	0,01
-1243505	41-002-046-09001-00016	62000	PASTOS PERMANENTES DE 5 O MAS AÑOS-SIN VARIEDAD	S	0,13
-1243504	41-002-046-09001-00001	62000	PASTOS PERMANENTES DE 5 O MAS AÑOS-SIN VARIEDAD	S	0,33
-1243503	41-002-046-00001-00003	62000	PASTOS PERMANENTES DE 5 O MAS AÑOS-SIN VARIEDAD	S	0,50
-1243502	41-002-039-09004-00019	62000	PASTOS PERMANENTES DE 5 O MAS AÑOS-SIN VARIEDAD	S	0,54
-1243501	41-002-039-09004-00018	62000	PASTOS PERMANENTES DE 5 O MAS AÑOS-SIN VARIEDAD	S	0,24
-1243500	41-002-039-09004-00016	63000	PASTOS DE MENOS DE 5 AÑOS-SIN VARIEDAD	S	0,03
-1243499	41-002-039-09004-00013	63000	PASTOS DE MENOS DE 5 AÑOS-SIN VARIEDAD	S	0,17
-1243498	41-002-039-09004-00011	62000	PASTOS PERMANENTES DE 5 O MAS AÑOS-SIN VARIEDAD	S	0,03
-1243497	41-002-039-09004-00011	62000	PASTOS PERMANENTES DE 5 O MAS AÑOS-SIN VARIEDAD	S	0,20
-1243496	41-002-039-09004-00007	62000	PASTOS PERMANENTES DE 5 O MAS AÑOS-SIN VARIEDAD	S	0,05
-1243495	41-002-039-09004-00006	62000	PASTOS PERMANENTES DE 5 O MAS AÑOS-SIN VARIEDAD	S	0,07
-1243494	41-002-039-09004-00004	62000	PASTOS PERMANENTES DE 5 O MAS AÑOS-SIN VARIEDAD	S	0,03
-1243493	41-002-039-09004-00004	62000	PASTOS PERMANENTES DE 5 O MAS AÑOS-SIN VARIEDAD	S	0,01
-1243492	41-002-039-09004-00004	62000	PASTOS PERMANENTES DE 5 O MAS AÑOS-SIN VARIEDAD	S	0,76
-1243491	41-002-039-09004-00003	63000	PASTOS DE MENOS DE 5 AÑOS-SIN VARIEDAD	S	0,52
-1243490	41-002-039-09004-00002	62000	PASTOS PERMANENTES DE 5 O MAS AÑOS-SIN VARIEDAD	S	0,30
-1243489	41-002-039-00019-00004	62000	PASTOS PERMANENTES DE 5 O MAS AÑOS-SIN VARIEDAD	S	0,37
-1243488	41-002-039-00019-00003	62000	PASTOS PERMANENTES DE 5 O MAS AÑOS-SIN VARIEDAD	S	1,01
-1243487	41-002-039-00019-00001	62000	PASTOS PERMANENTES DE 5 O MAS AÑOS-SIN VARIEDAD	S	51,71
-1243486	41-002-039-00006-00001	63000	PASTOS DE MENOS DE 5 AÑOS-SIN VARIEDAD	S	0,21
-1243485	41-002-039-00002-00003	62000	PASTOS PERMANENTES DE 5 O MAS AÑOS-SIN VARIEDAD	S	0,09
-1243484	41-002-039-00002-00002	62000	PASTOS PERMANENTES DE 5 O MAS AÑOS-SIN VARIEDAD	S	0,48
-920686	41-088-001-00032-00003	62000	PASTOS PERMANENTES DE 5 O MAS AÑOS-SIN VARIEDAD	S	0,10
-920684	41-088-001-00025-00005	62000	PASTOS PERMANENTES DE 5 O MAS AÑOS-SIN VARIEDAD	S	1,31
-920681	41-002-047-00001-00007	62000	PASTOS PERMANENTES DE 5 O MAS AÑOS-SIN VARIEDAD	S	0,05
-715956	41-088-002-00044-00002	62000	PASTOS PERMANENTES DE 5 O MAS AÑOS-SIN VARIEDAD	S	0,02
-715954	41-088-001-00033-00001	62000	PASTOS PERMANENTES DE 5 O MAS AÑOS-SIN VARIEDAD	S	2,48
-715953	41-088-001-00030-00005	62000	PASTOS PERMANENTES DE 5 O MAS AÑOS-SIN VARIEDAD	S	0,03
-715952	41-088-001-00027-00007	62000	PASTOS PERMANENTES DE 5 O MAS AÑOS-SIN VARIEDAD	S	0,26
-715950	41-088-001-00015-00005	62000	PASTOS PERMANENTES DE 5 O MAS AÑOS-SIN VARIEDAD	S	0,02

(1) Superficie declarada admisible ajustada con la superficie comprometida.  
(2) Factor de penalización valorando el alcance para el tipo de compromiso.Puede verificar la integridad de una copia de este documento mediante la lectura del código QR adjunto o mediante el acceso a la dirección <https://ws050.juntadeandalucia.es/verificarFirma> indicando el código de VERIFICACIÓN

FIRMADO POR

RAQUEL MARIA ESPIN CRESPO

18/12/2024

VERIFICACIÓN

Pk2jmUCNT2ZVULXR6LZ4ED5BQV9F2A

PÁG. 885/2017



**Datos considerados para el Cálculo de la Carga Ganadera mínima y máxima del expediente****Recintos Determinados para el Cálculo de Garga Ganadera Máxima**

REF.	REFERENCIA SIGPAC	CULTIVO	DESCRIPCIÓN CULTIVO	S/R	SUP.
					RESUELTA (ha)
-715949	41-088-001-00015-00002	62000	PASTOS PERMANENTES DE 5 O MAS AÑOS-SIN VARIEDAD	S	0,18
-38718	41-088-001-00028-00004	20000	BARBECHO TRADICIONAL-SIN VARIEDAD	S	0,03
-38715	41-002-039-00007-00006	62000	PASTOS PERMANENTES DE 5 O MAS AÑOS-SIN VARIEDAD	S	1,49
-38714	41-002-038-00012-00004	62000	PASTOS PERMANENTES DE 5 O MAS AÑOS-SIN VARIEDAD	S	6,26
-38713	41-002-038-00012-00004	62000	PASTOS PERMANENTES DE 5 O MAS AÑOS-SIN VARIEDAD	S	73,67
1700000004941456	41-002-006-00049-00001	62000	PASTOS PERMANENTES DE 5 O MAS AÑOS-SIN VARIEDAD	S	1,46
1700000004941459	41-088-001-00031-00004	20000	BARBECHO TRADICIONAL-SIN VARIEDAD	R	0,60
1700000004941463	41-002-038-00012-00004	62000	PASTOS PERMANENTES DE 5 O MAS AÑOS-SIN VARIEDAD	S	20,06
1700000004941466	41-088-002-00062-00001	20000	BARBECHO TRADICIONAL-SIN VARIEDAD	S	11,64
1700000004941467	41-088-001-00026-00002	62000	PASTOS PERMANENTES DE 5 O MAS AÑOS-SIN VARIEDAD	S	0,36
1700000004941468	41-088-001-00015-00001	62000	PASTOS PERMANENTES DE 5 O MAS AÑOS-SIN VARIEDAD	S	0,37
1700000004941470	41-002-039-00006-00001	63000	PASTOS DE MENOS DE 5 AÑOS-SIN VARIEDAD	S	0,84
1700000004941472	41-088-001-00034-00001	20000	BARBECHO TRADICIONAL-SIN VARIEDAD	S	15,80
1700000004941473	41-088-001-00014-00011	20000	BARBECHO TRADICIONAL-SIN VARIEDAD	S	5,53
1700000004941477	41-088-002-00042-00002	62000	PASTOS PERMANENTES DE 5 O MAS AÑOS-SIN VARIEDAD	S	3,11
1700000004941478	41-088-002-00042-00010	62000	PASTOS PERMANENTES DE 5 O MAS AÑOS-SIN VARIEDAD	S	2,40
1700000004941480	41-002-040-00001-00004	62000	PASTOS PERMANENTES DE 5 O MAS AÑOS-SIN VARIEDAD	S	7,23
1700000004941484	41-088-005-00078-00001	20000	BARBECHO TRADICIONAL-SIN VARIEDAD	R	0,18
1700000004941485	41-088-001-00032-00001	62000	PASTOS PERMANENTES DE 5 O MAS AÑOS-SIN VARIEDAD	S	0,62
1700000004941487	41-088-002-00042-00003	20000	BARBECHO TRADICIONAL-SIN VARIEDAD	S	2,58
1700000004941493	41-002-006-00068-00004	62000	PASTOS PERMANENTES DE 5 O MAS AÑOS-SIN VARIEDAD	S	14,98
1700000004941495	41-088-002-00044-00001	62000	PASTOS PERMANENTES DE 5 O MAS AÑOS-SIN VARIEDAD	S	2,29
1700000004941496	41-088-002-00043-00001	62000	PASTOS PERMANENTES DE 5 O MAS AÑOS-SIN VARIEDAD	S	10,86
1700000004941497	41-088-002-00043-00002	62000	PASTOS PERMANENTES DE 5 O MAS AÑOS-SIN VARIEDAD	S	4,01
1700000004941498	41-088-002-00042-00008	62000	PASTOS PERMANENTES DE 5 O MAS AÑOS-SIN VARIEDAD	S	0,59
1700000004941501	41-088-002-00003-00001	62000	PASTOS PERMANENTES DE 5 O MAS AÑOS-SIN VARIEDAD	S	0,96
1700000004941507	41-002-039-00001-00001	62000	PASTOS PERMANENTES DE 5 O MAS AÑOS-SIN VARIEDAD	S	14,53
1700000004941508	41-002-039-00002-00001	62000	PASTOS PERMANENTES DE 5 O MAS AÑOS-SIN VARIEDAD	S	42,94
1700000004941509	41-088-005-00083-00003	62000	PASTOS PERMANENTES DE 5 O MAS AÑOS-SIN VARIEDAD	S	0,10
1700000004941510	41-088-005-00083-00004	62000	PASTOS PERMANENTES DE 5 O MAS AÑOS-SIN VARIEDAD	R	0,63
1700000004941511	41-088-001-00067-00006	62000	PASTOS PERMANENTES DE 5 O MAS AÑOS-SIN VARIEDAD	S	0,53
1700000004941513	41-002-006-00066-00003	62000	PASTOS PERMANENTES DE 5 O MAS AÑOS-SIN VARIEDAD	S	22,74
1700000004941514	41-002-013-00089-00001	62000	PASTOS PERMANENTES DE 5 O MAS AÑOS-SIN VARIEDAD	S	10,01
1700000004941515	41-002-013-00089-00004	62000	PASTOS PERMANENTES DE 5 O MAS AÑOS-SIN VARIEDAD	S	1,02
1700000004941516	41-002-006-00067-00001	62000	PASTOS PERMANENTES DE 5 O MAS AÑOS-SIN VARIEDAD	S	0,03
1700000004941517	41-002-013-00089-00003	62000	PASTOS PERMANENTES DE 5 O MAS AÑOS-SIN VARIEDAD	S	12,28
1700000004941518	41-002-046-00013-00001	62000	PASTOS PERMANENTES DE 5 O MAS AÑOS-SIN VARIEDAD	S	10,09
1700000004941521	41-088-001-00030-00001	62000	PASTOS PERMANENTES DE 5 O MAS AÑOS-SIN VARIEDAD	S	0,20
1700000004941522	41-088-001-00028-00002	62000	PASTOS PERMANENTES DE 5 O MAS AÑOS-SIN	S	0,12

(1) Superficie declarada admisible ajustada con la superficie comprometida.  
(2) Factor de penalización valorando el alcance para el tipo de compromiso.

Puede verificar la integridad de una copia de este documento mediante la lectura del código QR adjunto o mediante el acceso a la dirección <https://ws050.juntadeandalucia.es/verificarFirma> indicando el código de VERIFICACIÓN

FIRMADO POR

RAQUEL MARIA ESPIN CRESPO

18/12/2024

VERIFICACIÓN

Pk2jmUCNT2ZVULXR6LZ4ED5BQV9F2A

PÁG. 886/2017



**Datos considerados para el Cálculo de la Carga Ganadera mínima y máxima del expediente****Recintos Determinados para el Cálculo de Garga Ganadera Máxima**

REF.	REFERENCIA SIGPAC	CULTIVO	DESCRIPCIÓN CULTIVO	SUP.	
				S/R	RESUELTA (ha)
1700000004941523	41-088-001-00027-00003	62000	PASTOS PERMANENTES DE 5 O MAS AÑOS-SIN VARIEDAD	S	1,64
1700000004941524	41-088-001-00026-00003	62000	PASTOS PERMANENTES DE 5 O MAS AÑOS-SIN VARIEDAD	S	0,19
1700000004941527	41-088-001-00067-00002	62000	PASTOS PERMANENTES DE 5 O MAS AÑOS-SIN VARIEDAD	S	34,71
1700000004941528	41-088-001-00031-00003	62000	PASTOS PERMANENTES DE 5 O MAS AÑOS-SIN VARIEDAD	S	0,11
1700000004941535	41-002-040-00001-00005	62000	PASTOS PERMANENTES DE 5 O MAS AÑOS-SIN VARIEDAD	S	50,87
1700000004941536	41-002-040-00004-00004	62000	PASTOS PERMANENTES DE 5 O MAS AÑOS-SIN VARIEDAD	S	65,29
1700000004941537	41-002-040-00001-00008	62000	PASTOS PERMANENTES DE 5 O MAS AÑOS-SIN VARIEDAD	S	0,00
1700000004941538	41-002-040-00004-00007	62000	PASTOS PERMANENTES DE 5 O MAS AÑOS-SIN VARIEDAD	S	0,00
1700000004941539	41-002-040-00001-00006	62000	PASTOS PERMANENTES DE 5 O MAS AÑOS-SIN VARIEDAD	S	0,00
1700000004941540	41-002-040-00001-00004	62000	PASTOS PERMANENTES DE 5 O MAS AÑOS-SIN VARIEDAD	S	2,35
1700000004941541	41-002-040-00004-00006	62000	PASTOS PERMANENTES DE 5 O MAS AÑOS-SIN VARIEDAD	S	18,50
1700000004941542	41-002-040-00004-00012	62000	PASTOS PERMANENTES DE 5 O MAS AÑOS-SIN VARIEDAD	S	32,91
1700000004941543	41-002-039-00004-00001	62000	PASTOS PERMANENTES DE 5 O MAS AÑOS-SIN VARIEDAD	S	4,97
1700000004941544	41-002-039-00004-00002	62000	PASTOS PERMANENTES DE 5 O MAS AÑOS-SIN VARIEDAD	S	5,33
1700000004941545	41-002-039-00003-00001	62000	PASTOS PERMANENTES DE 5 O MAS AÑOS-SIN VARIEDAD	S	81,71
1700000004941546	41-002-039-00007-00001	62000	PASTOS PERMANENTES DE 5 O MAS AÑOS-SIN VARIEDAD	S	12,41
1700000004941547	41-002-040-00002-00001	62000	PASTOS PERMANENTES DE 5 O MAS AÑOS-SIN VARIEDAD	S	1,94
1700000004941548	41-002-040-00003-00001	62000	PASTOS PERMANENTES DE 5 O MAS AÑOS-SIN VARIEDAD	S	15,27
1700000004941549	41-002-047-00001-00005	62000	PASTOS PERMANENTES DE 5 O MAS AÑOS-SIN VARIEDAD	S	0,45
1700000004941550	41-002-047-00001-00003	62000	PASTOS PERMANENTES DE 5 O MAS AÑOS-SIN VARIEDAD	S	0,47
1700000004941551	41-002-039-00007-00002	62000	PASTOS PERMANENTES DE 5 O MAS AÑOS-SIN VARIEDAD	S	2,00
1700000004941552	41-002-039-00007-00004	62000	PASTOS PERMANENTES DE 5 O MAS AÑOS-SIN VARIEDAD	S	1,53
1700000004941553	41-002-040-00001-00007	62000	PASTOS PERMANENTES DE 5 O MAS AÑOS-SIN VARIEDAD	S	0,00
1700000004941554	41-002-040-00004-00005	62000	PASTOS PERMANENTES DE 5 O MAS AÑOS-SIN VARIEDAD	S	0,00
1700000004941555	41-002-046-00014-00004	62000	PASTOS PERMANENTES DE 5 O MAS AÑOS-SIN VARIEDAD	S	3,72
1700000004941556	41-002-046-00014-00001	62000	PASTOS PERMANENTES DE 5 O MAS AÑOS-SIN VARIEDAD	S	45,65
1700000004941557	41-002-046-00015-00001	62000	PASTOS PERMANENTES DE 5 O MAS AÑOS-SIN VARIEDAD	S	8,50
1700000004941558	41-002-046-00003-00001	62000	PASTOS PERMANENTES DE 5 O MAS AÑOS-SIN VARIEDAD	S	102,91
1700000004941559	41-002-047-00054-00001	62000	PASTOS PERMANENTES DE 5 O MAS AÑOS-SIN VARIEDAD	S	12,59
1700000004941560	41-088-001-00033-00002	62000	PASTOS PERMANENTES DE 5 O MAS AÑOS-SIN VARIEDAD	S	0,14
1700000004941561	41-002-039-00008-00001	62000	PASTOS PERMANENTES DE 5 O MAS AÑOS-SIN VARIEDAD	S	4,49
1700000004941564	41-088-002-00002-00002	20000	BARBECHO TRADICIONAL-SIN VARIEDAD	S	4,24
1700000004941566	41-088-001-00068-00002	62000	PASTOS PERMANENTES DE 5 O MAS AÑOS-SIN VARIEDAD	S	0,23
1700000004941567	41-088-001-00067-00007	62000	PASTOS PERMANENTES DE 5 O MAS AÑOS-SIN VARIEDAD	S	2,31
1700000004941570	41-088-001-00068-00001	62000	PASTOS PERMANENTES DE 5 O MAS AÑOS-SIN VARIEDAD	S	1,14
1700000004941572	41-088-001-00030-00004	62000	PASTOS PERMANENTES DE 5 O MAS AÑOS-SIN VARIEDAD	S	0,04

(1) Superficie declarada admisible ajustada con la superficie comprometida.  
(2) Factor de penalización valorando el alcance para el tipo de compromiso.

Puede verificar la integridad de una copia de este documento mediante la lectura del código QR adjunto o mediante el acceso a la dirección <https://ws050.juntadeandalucia.es/verificarFirma> indicando el código de VERIFICACIÓN

FIRMADO POR

RAQUEL MARIA ESPIN CRESPO

18/12/2024

VERIFICACIÓN

Pk2jmUCNT2ZVULXR6LZ4ED5BQV9F2A

PÁG. 887/2017



**Datos considerados para el Cálculo de la Carga Ganadera mínima y máxima del expediente****Recintos Determinados para el Cálculo de Garga Ganadera Máxima**

REF.	REFERENCIA SIGPAC	CULTIVO	DESCRIPCIÓN CULTIVO	SUP.	
				S/R	RESUELTA (ha)
1700000004941575	41-088-001-00067-00012	62000	PASTOS PERMANENTES DE 5 O MAS AÑOS-SIN VARIEDAD	S	0,11
1700000004941577	41-088-001-00067-00009	62000	PASTOS PERMANENTES DE 5 O MAS AÑOS-SIN VARIEDAD	S	11,23
1700000004941578	41-088-001-00067-00008	62000	PASTOS PERMANENTES DE 5 O MAS AÑOS-SIN VARIEDAD	S	0,25
1700000004941579	41-088-001-00028-00003	20000	BARBECHO TRADICIONAL-SIN VARIEDAD	S	0,15

**Incidencias de carga ganadera****INCIDENCIA DESCRIPCIÓN**

4272	Verifica que las líneas de declaración de las Solicitudes Únicas no tienen solapes con la capa de Retroactividad Gráfica (ambas de la misma campaña) a nivel de expediente/línea de declaración gráfica de la solicitud. Ref:1700000004941555 Recinto:41-002-046-00014-00004 Cultivo: - Agregado de la referencia del recinto.:0 Zona de la referencia del recinto.:0 Superficie solapada.:0,02 Id. Incid.:5095956 Ref:1700000004941556 Recinto:41-002-046-00014-00001 Cultivo: - Agregado de la referencia del recinto.:0 Zona de la referencia del recinto.:0 Superficie solapada.:0,02 Id. Incid.:5095957
100407	Explotación solicitada no forma parte de ningún organismo de control autorizado para la producción ecológica en Andalucía o fecha de inscripción posterior al plazo establecido ( Anexo I. Criterios de Subvencionabilidad. Orden 28 de marzo de 2023 ). Explotación:ES410020000155 Especie:PORCINO Explotación:ES410020000539 Especie:PORCINO

(1) Superficie declarada admisible ajustada con la superficie comprometida.  
(2) Factor de penalización valorando el alcance para el tipo de compromiso.

Puede verificar la integridad de una copia de este documento mediante la lectura del código QR adjunto o mediante el acceso a la dirección <https://ws050.juntadeandalucia.es/verificarFirma> indicando el código de VERIFICACIÓN

FIRMADO POR	RAQUEL MARIA ESPIN CRESPO	18/12/2024	
VERIFICACIÓN	Pk2jmUCNT2ZVULXR6LZ4ED5BQV9F2A	PÁG. 888/2017	

**APELLIDOS Y NOMBRE / RAZÓN SOCIAL**

GANADOS GALA, S.L.

**NIF**  
\*\*\*9722\***EXPEDIENTE**  
1233502**ANUALIDAD DE PAGO**  
1ª**IMPORTES POR ANUALIDAD**

	2023	2024	2025	2026	2027
<b>IMPORTE MÁXIMO SUBVENCIONABLE</b>	6.161,25 €	6.161,25 €	6.161,25 €	6.161,25 €	6.161,25 €
<b>IMPORTE MEDIO DE TRANSFERENCIA (€/ha)</b>	82,15 €	82,15 €	82,15 €	82,15 €	82,15 €

**RESUMEN DE UNIDADES**

Cód	GRUPO DE PAGO	Sup. Dec. Admisible (ha)	Sup. Comprometida (ha)	Sup. ajustada compromiso (1) (ha)	% sobredec.	Sup. Resuelta (ha)	Importe Declarado	Importe Topado	Importe Resuelto	Importe tras sobredec.
428	PASTOS ASOCIADOS A GANADERÍA ECOLÓGICA	768,62		75,00	0,00	75,00	6.161,25	6.161,25	6.161,25	6.161,25
<b>TOTAL</b>		768,62	75,00	75,00		75,00	6.161,25	6.161,25	6.161,25	6.161,25

**APLICACIÓN DE REDUCCIONES Y PENALIZACIONES**

GRUPO DE PAGO	Importe Calculado	Importe prereduc.	Criterios de subvencionabilidad y compromisos	Presentación tardía	Omisión declaración	Condicionidad	IMPORTE (Euros) RESUELTO
PASTOS ASOCIADOS A GANADERÍA	6.161,25	6.161,25	0,00	0,00	0,00	0,00	6.161,25
<b>TOTAL</b>	6.161,25	6.161,25					6.161,25

**RESUMEN DE PAGOS**

	RESUELTO	FEADER	MAPA	CAPADR
PASTOS ASOCIADOS A GANADERÍA ECOLÓGICA - Pago realizado	6.161,25 €	5.237,06 €	604,42 €	319,77 €

(1) Superficie declarada admisible ajustada con la superficie comprometida.  
(2) Factor de penalización valorando el alcance para el tipo de compromiso.Puede verificar la integridad de una copia de este documento mediante la lectura del código QR adjunto o mediante el acceso a la dirección <https://ws050.juntadeandalucia.es/verificarFirma> indicando el código de VERIFICACIÓN

FIRMADO POR

RAQUEL MARIA ESPIN CRESPO

18/12/2024

VERIFICACIÓN

Pk2jmUCNT2ZVULXR6LZ4ED5BQV9F2A

PÁG. 889/2017



**RECINTOS RESUELTOS**

REF.	REFERENCIA SIGPAC	CULTIVO	DESCRIPCIÓN CULTIVO	S/R	G.PAGO	PEND. MEDIA (%)	SUP. DEC. ADMISIBLE (ha)	SUP. COMPROM. (ha)	SUP. AJUSTADA COMPR.(1) (ha)	SUP. CONV. SIGPAC (ha)	SUP. CERTIF. (ha)	SUP. CAMPO (ha)	SUP. CAMPO DETER. CULT. DECLARADO (ha)	SUP. DEC. REDUCIDA (ha)	SUP. RESUELTA (ha)
-1048895	41-023-004-00001-051	62000	PASTOS PERMANENTES DE 5 O MAS AÑOS-SIN VARIEDAD	S	428	15,50	0,01	0,01	0,01		0,04			0,01	0,01
-1048894	41-023-004-00001-050	62000	PASTOS PERMANENTES DE 5 O MAS AÑOS-SIN VARIEDAD	S	428	31,50	0,07	0,07	0,07		0,15			0,07	0,07
170000006352975	41-023-004-00001-021	62000	PASTOS PERMANENTES DE 5 O MAS AÑOS-SIN VARIEDAD	S	428	21,90	0,15	0,15	0,15		0,20			0,15	0,15
170000006352976	41-073-011-00029-010	62000	PASTOS PERMANENTES DE 5 O MAS AÑOS-SIN VARIEDAD	S	428	17,80	196,11	196,11	196,11		196,11			196,11	196,11
170000006352977	41-073-011-00029-009	62000	PASTOS PERMANENTES DE 5 O MAS AÑOS-SIN VARIEDAD	S	428	6,20	0,99	0,99	0,99		0,99			0,99	0,99
170000006352978	41-023-004-00001-022	62000	PASTOS PERMANENTES DE 5 O MAS AÑOS-SIN VARIEDAD	S	428	10,50	0,74	0,74	0,74		0,74			0,74	0,74
170000006352979	41-073-011-00031-005	62000	PASTOS PERMANENTES DE 5 O MAS AÑOS-SIN VARIEDAD	S	428	29,70	77,74	77,74	77,74		222,10			77,74	77,74
170000006352984	41-023-004-00001-024	62000	PASTOS PERMANENTES DE 5 O MAS AÑOS-SIN VARIEDAD	S	428	18,90	0,51	0,51	0,51		0,92			0,51	0,51
170000006352985	41-023-004-00001-030	62000	PASTOS PERMANENTES DE 5 O MAS AÑOS-SIN VARIEDAD	S	428	19,40	2,49	2,49	2,49		2,93			2,49	2,49
170000006352987	41-023-004-00001-026	62000	PASTOS PERMANENTES DE 5 O MAS AÑOS-SIN VARIEDAD	S	428	20,10	1,24	1,24	1,24		1,65			1,24	1,24
170000006352988	41-023-004-00001-049	63000	PASTOS DE MENOS DE 5 AÑOS-SIN VARIEDAD	S	428	13,80	56,54	56,54	56,54		56,73			56,54	56,54
170000006352989	41-023-004-00001-023	62000	PASTOS PERMANENTES DE 5 O MAS AÑOS-SIN VARIEDAD	S	428	13,70	0,75	0,75	0,75		0,75			0,75	0,75
170000006352990	41-023-004-00001-029	62000	PASTOS PERMANENTES DE 5 O MAS AÑOS-SIN VARIEDAD	S	428	16,60	1,40	1,40	1,40		1,86			1,40	1,40
170000006352991	41-023-005-00001-016	62000	PASTOS PERMANENTES DE 5 O MAS AÑOS-SIN VARIEDAD	S	428	18,60	3,04	3,04	3,04		5,53			3,04	3,04
170000006353001	41-023-004-00001-031	62000	PASTOS PERMANENTES DE 5 O MAS AÑOS-SIN VARIEDAD	S	428	31,90	1,44	1,44	1,44		3,20			1,44	1,44
170000006353003	41-073-011-00031-004	62000	PASTOS PERMANENTES DE 5 O MAS AÑOS-SIN VARIEDAD	S	428	22,60	1,55	1,55	1,55		2,06			1,55	1,55
170000006353004	41-073-011-00031-003	62000	PASTOS PERMANENTES DE 5 O MAS AÑOS-SIN VARIEDAD	S	428	21,10	9,31	9,31	9,31		9,31			9,31	9,31
170000006353005	41-073-011-00029-060	62000	PASTOS PERMANENTES DE 5 O MAS AÑOS-SIN VARIEDAD	S	428	17,60	11,42	11,42	11,42		13,43			11,42	11,42
170000006353007	41-073-011-00029-001	62000	PASTOS PERMANENTES DE 5 O MAS AÑOS-SIN VARIEDAD	S	428	8,70	0,83	0,83	0,83		1,31			0,83	0,83
170000006353008	41-023-004-00001-033	62000	PASTOS PERMANENTES DE 5 O MAS AÑOS-SIN VARIEDAD	S	428	30,90	4,13	4,13	4,13		11,81			4,13	4,13
170000006353009	41-073-011-00029-007	62000	PASTOS PERMANENTES DE 5 O MAS AÑOS-SIN VARIEDAD	S	428	16,30	70,96	70,96	70,96		70,96			70,96	70,96
170000006353010	41-073-011-00029-053	62000	PASTOS PERMANENTES DE 5 O MAS AÑOS-SIN VARIEDAD	S	428	6,60	1,19	1,19	1,19		1,19			1,19	1,19
170000006353011	41-073-011-00029-006	62000	PASTOS PERMANENTES DE 5 O MAS AÑOS-SIN VARIEDAD	S	428	7,20	0,38	0,38	0,38		0,85			0,38	0,38
170000006353016	41-023-004-00001-038	62000	PASTOS PERMANENTES DE 5 O MAS AÑOS-SIN VARIEDAD	S	428	15,40	50,71	50,71	50,71		50,71			50,71	50,71
170000006353017	41-073-011-00030-008	62000	PASTOS PERMANENTES DE 5 O MAS AÑOS-SIN VARIEDAD	S	428	23,50	49,40	49,40	49,40		49,40			49,40	49,40
170000006353018	41-023-004-00001-039	63000	PASTOS DE MENOS DE 5 AÑOS-SIN VARIEDAD	S	428	12,30	72,19	72,19	72,19		72,19			72,19	72,19
170000006353021	41-023-004-00001-037	62000	PASTOS PERMANENTES DE 5 O MAS AÑOS-SIN VARIEDAD	S	428	11,20	2,70	2,70	2,70		2,70			2,70	2,70
170000006353024	41-073-011-00030-002	62000	PASTOS PERMANENTES DE 5 O MAS AÑOS-SIN VARIEDAD	S	428	25,10	137,22	137,22	137,22		137,22			137,22	137,22
170000006353025	41-023-004-00001-032	62000	PASTOS PERMANENTES DE 5 O MAS AÑOS-SIN VARIEDAD	S	428	28,80	4,15	4,15	4,15		7,55			4,15	4,15
170000006353026	41-073-011-00029-062	62000	PASTOS PERMANENTES DE 5 O MAS AÑOS-SIN VARIEDAD	S	428	6,60	1,07	1,07	1,07		1,42			1,07	1,07
170000006353027	41-073-011-00029-063	62000	PASTOS PERMANENTES DE 5 O MAS AÑOS-SIN VARIEDAD	S	428	6,10	0,23	0,23	0,23		0,36			0,23	0,23
170000006353028	41-073-011-00029-054	62000	PASTOS PERMANENTES DE 5 O MAS AÑOS-SIN VARIEDAD	S	428	6,10	1,63	1,63	1,63		1,63			1,63	1,63
170000006353029	41-073-011-00029-068	62000	PASTOS PERMANENTES DE 5 O MAS AÑOS-SIN VARIEDAD	S	428	16,50	1,08	1,08	1,08		1,27			1,08	1,08
170000006353030	41-073-011-00029-008	62000	PASTOS PERMANENTES DE 5 O MAS AÑOS-SIN VARIEDAD	S	428	6,00	0,45	0,45	0,45		0,69			0,45	0,45
170000006353031	41-073-011-00030-009	62000	PASTOS PERMANENTES DE 5 O MAS AÑOS-SIN VARIEDAD	S	428	30,40	4,80	4,80	4,80		6,40			4,80	4,80

**INCIDENCIAS****INCIDENCIA DESCRIPCIÓN**

100407 Explotación solicitada no forma parte de ningún organismo de control autorizado para la producción ecológica en Andalucía o fecha de inscripción posterior al plazo establecido ( Anexo I. Criterios de Subvencionabilidad. Orden 28 de marzo de 2023 ).  
Explotación:ES410730000026 Especie:PORCINO

**Datos considerados para el Cálculo de la Carga Ganadera mínima y máxima del expediente**

Explotación	Especie	Inscrito en Sipea y Admisible	Ugm Calculada para CG Mínima	Ugm Calculada para CG Máxima
ES410230000355	BOVINA	SI	53,96	53,96
ES410730000026	OVINA	SI	169,90	169,90
ES410730000026	PORCINO	NO	0,00	30,98
			223,86	254,84

Superficie determinada para Cálculo Carga Ganadera Mínima: 902,58 ha

Superficie determinada para Cálculo Carga Ganadera Máxima: 947,41 ha

Carga Ganadera Mínima Expediente: 0,25 ugm/ha

Carga Ganadera Máxima Expediente: 0,27 ugm/ha

Los importes del Grupo de Pago de pastos de este expediente han sido ajustados por no llegar a la carga ganadera mínima de 0,3

(1) Superficie declarada admisible ajustada con la superficie comprometida.  
(2) Factor de penalización valorando el alcance para el tipo de compromiso.

Puede verificar la integridad de una copia de este documento mediante la lectura del código QR adjunto o mediante el acceso a la dirección <https://ws050.juntadeandalucia.es/verificarFirma> indicando el código de VERIFICACIÓN

FIRMADO POR

RAQUEL MARIA ESPIN CRESPO

18/12/2024

VERIFICACIÓN

Pk2jmUCNT2ZVULXR6LZ4ED5BQV9F2A

PÁG. 890/2017



**Datos considerados para el Cálculo de la Carga Ganadera mínima y máxima del expediente****Recintos Determinados para el Cálculo de Garga Ganadera Mínima**

REF.	REFERENCIA SIGPAC	CULTIVO	DESCRIPCIÓN CULTIVO	S/R	SUP. RESUELTA (ha)
-1048895	41-023-004-00001-00051	62000	PASTOS PERMANENTES DE 5 O MAS AÑOS-SIN VARIEDAD	S	0,01
-1048894	41-023-004-00001-00050	62000	PASTOS PERMANENTES DE 5 O MAS AÑOS-SIN VARIEDAD	S	0,07
1700000006352975	41-023-004-00001-00021	62000	PASTOS PERMANENTES DE 5 O MAS AÑOS-SIN VARIEDAD	S	0,15
1700000006352976	41-073-011-00029-00010	62000	PASTOS PERMANENTES DE 5 O MAS AÑOS-SIN VARIEDAD	S	196,11
1700000006352977	41-073-011-00029-00009	62000	PASTOS PERMANENTES DE 5 O MAS AÑOS-SIN VARIEDAD	S	0,99
1700000006352978	41-023-004-00001-00022	62000	PASTOS PERMANENTES DE 5 O MAS AÑOS-SIN VARIEDAD	S	0,74
1700000006352979	41-073-011-00031-00005	62000	PASTOS PERMANENTES DE 5 O MAS AÑOS-SIN VARIEDAD	S	77,74
1700000006352980	41-073-011-00031-00007	62000	PASTOS PERMANENTES DE 5 O MAS AÑOS-SIN VARIEDAD	S	1,92
1700000006352981	41-073-011-00031-00008	62000	PASTOS PERMANENTES DE 5 O MAS AÑOS-SIN VARIEDAD	S	2,01
1700000006352983	41-073-011-00031-00006	62000	PASTOS PERMANENTES DE 5 O MAS AÑOS-SIN VARIEDAD	S	129,47
1700000006352984	41-023-004-00001-00024	62000	PASTOS PERMANENTES DE 5 O MAS AÑOS-SIN VARIEDAD	S	0,51
1700000006352985	41-023-004-00001-00030	62000	PASTOS PERMANENTES DE 5 O MAS AÑOS-SIN VARIEDAD	S	2,49
1700000006352987	41-023-004-00001-00026	62000	PASTOS PERMANENTES DE 5 O MAS AÑOS-SIN VARIEDAD	S	1,24
1700000006352988	41-023-004-00001-00049	63000	PASTOS DE MENOS DE 5 AÑOS-SIN VARIEDAD	S	56,54
1700000006352989	41-023-004-00001-00023	62000	PASTOS PERMANENTES DE 5 O MAS AÑOS-SIN VARIEDAD	S	0,75
1700000006352990	41-023-004-00001-00029	62000	PASTOS PERMANENTES DE 5 O MAS AÑOS-SIN VARIEDAD	S	1,40
1700000006352991	41-023-005-00001-00016	62000	PASTOS PERMANENTES DE 5 O MAS AÑOS-SIN VARIEDAD	S	3,04
1700000006352996	41-073-011-00031-00009	62000	PASTOS PERMANENTES DE 5 O MAS AÑOS-SIN VARIEDAD	S	0,56
1700000006353001	41-023-004-00001-00031	62000	PASTOS PERMANENTES DE 5 O MAS AÑOS-SIN VARIEDAD	S	1,44
1700000006353003	41-073-011-00031-00004	62000	PASTOS PERMANENTES DE 5 O MAS AÑOS-SIN VARIEDAD	S	1,55
1700000006353004	41-073-011-00031-00003	62000	PASTOS PERMANENTES DE 5 O MAS AÑOS-SIN VARIEDAD	S	9,31
1700000006353005	41-073-011-00029-00060	62000	PASTOS PERMANENTES DE 5 O MAS AÑOS-SIN VARIEDAD	S	11,42
1700000006353007	41-073-011-00029-00001	62000	PASTOS PERMANENTES DE 5 O MAS AÑOS-SIN VARIEDAD	S	0,83
1700000006353008	41-023-004-00001-00033	62000	PASTOS PERMANENTES DE 5 O MAS AÑOS-SIN VARIEDAD	S	4,13
1700000006353009	41-073-011-00029-00007	62000	PASTOS PERMANENTES DE 5 O MAS AÑOS-SIN VARIEDAD	S	70,96
1700000006353010	41-073-011-00029-00053	62000	PASTOS PERMANENTES DE 5 O MAS AÑOS-SIN VARIEDAD	S	1,19
1700000006353011	41-073-011-00029-00006	62000	PASTOS PERMANENTES DE 5 O MAS AÑOS-SIN VARIEDAD	S	0,38
1700000006353016	41-023-004-00001-00038	62000	PASTOS PERMANENTES DE 5 O MAS AÑOS-SIN VARIEDAD	S	50,71
1700000006353017	41-073-011-00030-00008	62000	PASTOS PERMANENTES DE 5 O MAS AÑOS-SIN VARIEDAD	S	49,40
1700000006353018	41-023-004-00001-00039	63000	PASTOS DE MENOS DE 5 AÑOS-SIN VARIEDAD	S	72,19
1700000006353021	41-023-004-00001-00037	62000	PASTOS PERMANENTES DE 5 O MAS AÑOS-SIN VARIEDAD	S	2,70
1700000006353024	41-073-011-00030-00002	62000	PASTOS PERMANENTES DE 5 O MAS AÑOS-SIN VARIEDAD	S	137,22
1700000006353025	41-023-004-00001-00032	62000	PASTOS PERMANENTES DE 5 O MAS AÑOS-SIN VARIEDAD	S	4,15
1700000006353026	41-073-011-00029-00062	62000	PASTOS PERMANENTES DE 5 O MAS AÑOS-SIN VARIEDAD	S	1,07
1700000006353027	41-073-011-00029-00063	62000	PASTOS PERMANENTES DE 5 O MAS AÑOS-SIN VARIEDAD	S	0,23
1700000006353028	41-073-011-00029-00054	62000	PASTOS PERMANENTES DE 5 O MAS AÑOS-SIN VARIEDAD	S	1,63
1700000006353029	41-073-011-00029-00068	62000	PASTOS PERMANENTES DE 5 O MAS AÑOS-SIN VARIEDAD	S	1,08

(1) Superficie declarada admisible ajustada con la superficie comprometida.  
(2) Factor de penalización valorando el alcance para el tipo de compromiso.

Puede verificar la integridad de una copia de este documento mediante la lectura del código QR adjunto o mediante el acceso a la dirección <https://ws050.juntadeandalucia.es/verificarFirma> indicando el código de VERIFICACIÓN

FIRMADO POR	RAQUEL MARIA ESPIN CRESPO	18/12/2024	
VERIFICACIÓN	Pk2jmUCNT2ZVULXR6LZ4ED5BQV9F2A	PÁG. 891/2017	



**Datos considerados para el Cálculo de la Carga Ganadera mínima y máxima del expediente****Recintos Determinados para el Cálculo de Garga Ganadera Mínima**

REF.	REFERENCIA SIGPAC	CULTIVO	DESCRIPCIÓN CULTIVO	SUP.	
				S/R	RESUELTA (ha)
170000006353030	41-073-011-00029-00008	62000	PASTOS PERMANENTES DE 5 O MAS AÑOS-SIN VARIEDAD	S	0,45
170000006353031	41-073-011-00030-00009	62000	PASTOS PERMANENTES DE 5 O MAS AÑOS-SIN VARIEDAD	S	4,80

**Recintos Determinados para el Cálculo de Garga Ganadera Máxima**

REF.	REFERENCIA SIGPAC	CULTIVO	DESCRIPCIÓN CULTIVO	SUP.	
				S/R	RESUELTA (ha)
-1048895	41-023-004-00001-00051	62000	PASTOS PERMANENTES DE 5 O MAS AÑOS-SIN VARIEDAD	S	0,01
-1048894	41-023-004-00001-00050	62000	PASTOS PERMANENTES DE 5 O MAS AÑOS-SIN VARIEDAD	S	0,07
6956953	41-023-022-00121-00005	62000	PASTOS PERMANENTES DE 5 O MAS AÑOS-SIN VARIEDAD	S	0,00
6956970	41-023-004-00003-00041	62000	PASTOS PERMANENTES DE 5 O MAS AÑOS-SIN VARIEDAD	S	9,93
6956971	41-023-004-00003-00044	62000	PASTOS PERMANENTES DE 5 O MAS AÑOS-SIN VARIEDAD	S	20,59
6956972	41-023-004-00003-00056	62000	PASTOS PERMANENTES DE 5 O MAS AÑOS-SIN VARIEDAD	S	10,60
6956973	41-023-004-00003-00058	62000	PASTOS PERMANENTES DE 5 O MAS AÑOS-SIN VARIEDAD	S	3,71
170000006352975	41-023-004-00001-00021	62000	PASTOS PERMANENTES DE 5 O MAS AÑOS-SIN VARIEDAD	S	0,15
170000006352976	41-073-011-00029-00010	62000	PASTOS PERMANENTES DE 5 O MAS AÑOS-SIN VARIEDAD	S	196,11
170000006352977	41-073-011-00029-00009	62000	PASTOS PERMANENTES DE 5 O MAS AÑOS-SIN VARIEDAD	S	0,99
170000006352978	41-023-004-00001-00022	62000	PASTOS PERMANENTES DE 5 O MAS AÑOS-SIN VARIEDAD	S	0,74
170000006352979	41-073-011-00031-00005	62000	PASTOS PERMANENTES DE 5 O MAS AÑOS-SIN VARIEDAD	S	77,74
170000006352980	41-073-011-00031-00007	62000	PASTOS PERMANENTES DE 5 O MAS AÑOS-SIN VARIEDAD	S	1,92
170000006352981	41-073-011-00031-00008	62000	PASTOS PERMANENTES DE 5 O MAS AÑOS-SIN VARIEDAD	S	2,01
170000006352983	41-073-011-00031-00006	62000	PASTOS PERMANENTES DE 5 O MAS AÑOS-SIN VARIEDAD	S	129,47
170000006352984	41-023-004-00001-00024	62000	PASTOS PERMANENTES DE 5 O MAS AÑOS-SIN VARIEDAD	S	0,51
170000006352985	41-023-004-00001-00030	62000	PASTOS PERMANENTES DE 5 O MAS AÑOS-SIN VARIEDAD	S	2,49
170000006352987	41-023-004-00001-00026	62000	PASTOS PERMANENTES DE 5 O MAS AÑOS-SIN VARIEDAD	S	1,24
170000006352988	41-023-004-00001-00049	63000	PASTOS DE MENOS DE 5 AÑOS-SIN VARIEDAD	S	56,54
170000006352989	41-023-004-00001-00023	62000	PASTOS PERMANENTES DE 5 O MAS AÑOS-SIN VARIEDAD	S	0,75
170000006352990	41-023-004-00001-00029	62000	PASTOS PERMANENTES DE 5 O MAS AÑOS-SIN VARIEDAD	S	1,40
170000006352991	41-023-005-00001-00016	62000	PASTOS PERMANENTES DE 5 O MAS AÑOS-SIN VARIEDAD	S	3,04
170000006352996	41-073-011-00031-00009	62000	PASTOS PERMANENTES DE 5 O MAS AÑOS-SIN VARIEDAD	S	0,56
170000006353001	41-023-004-00001-00031	62000	PASTOS PERMANENTES DE 5 O MAS AÑOS-SIN VARIEDAD	S	1,44
170000006353003	41-073-011-00031-00004	62000	PASTOS PERMANENTES DE 5 O MAS AÑOS-SIN VARIEDAD	S	1,55
170000006353004	41-073-011-00031-00003	62000	PASTOS PERMANENTES DE 5 O MAS AÑOS-SIN VARIEDAD	S	9,31
170000006353005	41-073-011-00029-00060	62000	PASTOS PERMANENTES DE 5 O MAS AÑOS-SIN VARIEDAD	S	11,42
170000006353007	41-073-011-00029-00001	62000	PASTOS PERMANENTES DE 5 O MAS AÑOS-SIN VARIEDAD	S	0,83
170000006353008	41-023-004-00001-00033	62000	PASTOS PERMANENTES DE 5 O MAS AÑOS-SIN VARIEDAD	S	4,13
170000006353009	41-073-011-00029-00007	62000	PASTOS PERMANENTES DE 5 O MAS AÑOS-SIN VARIEDAD	S	70,96
170000006353010	41-073-011-00029-00053	62000	PASTOS PERMANENTES DE 5 O MAS AÑOS-SIN VARIEDAD	S	1,19
170000006353011	41-073-011-00029-00006	62000	PASTOS PERMANENTES DE 5 O MAS AÑOS-SIN VARIEDAD	S	0,38

(1) Superficie declarada admisible ajustada con la superficie comprometida.  
(2) Factor de penalización valorando el alcance para el tipo de compromiso.

Puede verificar la integridad de una copia de este documento mediante la lectura del código QR adjunto o mediante el acceso a la dirección <https://ws050.juntadeandalucia.es/verificarFirma> indicando el código de VERIFICACIÓN

FIRMADO POR

RAQUEL MARIA ESPIN CRESPO

18/12/2024

VERIFICACIÓN

Pk2jmUCNT2ZVULXR6LZ4ED5BQV9F2A

PÁG. 892/2017





**Datos considerados para el Cálculo de la Carga Ganadera mínima y máxima del expediente****Recintos Determinados para el Cálculo de Garga Ganadera Máxima**

<u>REF.</u>	<u>REFERENCIA SIGPAC</u>	<u>CULTIVO</u>	<u>DESCRIPCIÓN CULTIVO</u>	<u>S/R</u>	<u>SUP. RESUELTA (ha)</u>
1700000006353016	41-023-004-00001-00038	62000	PASTOS PERMANENTES DE 5 O MAS AÑOS-SIN VARIEDAD	S	50,71
1700000006353017	41-073-011-00030-00008	62000	PASTOS PERMANENTES DE 5 O MAS AÑOS-SIN VARIEDAD	S	49,40
1700000006353018	41-023-004-00001-00039	63000	PASTOS DE MENOS DE 5 AÑOS-SIN VARIEDAD	S	72,19
1700000006353021	41-023-004-00001-00037	62000	PASTOS PERMANENTES DE 5 O MAS AÑOS-SIN VARIEDAD	S	2,70
1700000006353024	41-073-011-00030-00002	62000	PASTOS PERMANENTES DE 5 O MAS AÑOS-SIN VARIEDAD	S	137,22
1700000006353025	41-023-004-00001-00032	62000	PASTOS PERMANENTES DE 5 O MAS AÑOS-SIN VARIEDAD	S	4,15
1700000006353026	41-073-011-00029-00062	62000	PASTOS PERMANENTES DE 5 O MAS AÑOS-SIN VARIEDAD	S	1,07
1700000006353027	41-073-011-00029-00063	62000	PASTOS PERMANENTES DE 5 O MAS AÑOS-SIN VARIEDAD	S	0,23
1700000006353028	41-073-011-00029-00054	62000	PASTOS PERMANENTES DE 5 O MAS AÑOS-SIN VARIEDAD	S	1,63
1700000006353029	41-073-011-00029-00068	62000	PASTOS PERMANENTES DE 5 O MAS AÑOS-SIN VARIEDAD	S	1,08
1700000006353030	41-073-011-00029-00008	62000	PASTOS PERMANENTES DE 5 O MAS AÑOS-SIN VARIEDAD	S	0,45
1700000006353031	41-073-011-00030-00009	62000	PASTOS PERMANENTES DE 5 O MAS AÑOS-SIN VARIEDAD	S	4,80

**Incidencias de carga ganadera****INCIDENCIA DESCRIPCIÓN**

100407	Explotación solicitada no forma parte de ningún organismo de control autorizado para la producción ecológica en Andalucía o fecha de inscripción posterior al plazo establecido ( Anexo I. Criterios de Subvencionabilidad. Orden 28 de marzo de 2023 ). Explotación:ES410730000026 Especie:PORCINO
--------	--

(1) Superficie declarada admisible ajustada con la superficie comprometida.  
 (2) Factor de penalización valorando el alcance para el tipo de compromiso.

Puede verificar la integridad de una copia de este documento mediante la lectura del código QR adjunto o mediante el acceso a la dirección <https://ws050.juntadeandalucia.es/verificarFirma> indicando el código de VERIFICACIÓN

FIRMADO POR	RAQUEL MARIA ESPIN CRESPO	18/12/2024	
VERIFICACIÓN	Pk2jmUCNT2ZVULXR6LZ4ED5BQV9F2A	PÁG. 893/2017	

**APELLIDOS Y NOMBRE / RAZÓN SOCIAL**

GARCIA ACOSTA MARIA DEL MONTE

NIF  
\*\*\*3862\*EXPEDIENTE  
1140660**ANUALIDAD DE PAGO**

1ª

**IMPORTES POR ANUALIDAD**

	2023	2024	2025	2026	2027
IMPORTE MÁXIMO SUBVENCIONABLE	1.928,66 €	1.928,66 €	1.928,66 €	1.928,66 €	1.928,66 €
IMPORTE MEDIO DE TRANSFERENCIA (€/ha)	247,90 €	247,90 €	247,90 €	247,90 €	247,90 €

**RESUMEN DE UNIDADES**

Cód	GRUPO DE PAGO	Sup. Dec. Admisible (ha)	Sup. Comprometida (ha)	Sup. ajustada compromiso (1) (ha)	% sobredec.	Sup. Resuelta (ha)	Importe Declarado	Importe Topado	Importe Resuelto	Importe tras sobredec.
429	OLIVAR	7,78		7,78	0,00	7,78	1.928,66	1.928,66	1.928,66	1.928,66
<b>TOTAL</b>		7,78	7,78	7,78		7,78	1.928,66	1.928,66	1.928,66	1.928,66

**APLICACIÓN DE REDUCCIONES Y PENALIZACIONES**

GRUPO DE PAGO	Importe Calculado	Importe prereduc.	Criterios de subvencionabilidad y compromisos	Presentación tardía	Omisión declaración	Condicionalidad	IMPORTE (Euros) RESUELTO
OLIVAR	1.928,66	1.928,66	0,00	0,00	0,00	0,00	1.928,66
<b>TOTAL</b>	1.928,66	1.928,66					1.928,66

**RESUMEN DE PAGOS****IMPORTE ( Euros )**

	RESUELTO	FEADER	MAPA	CAPADR
OLIVAR - Pago realizado	1.928,66 €	1.639,36 €	189,20 €	100,10 €

**RECINTOS RESUELTOS**

REF.	REFERENCIA SIGPAC	CULTIVO	DESCRIPCIÓN CULTIVO	S/R	G.PAGO	PEND. MEDIA (%)	SUP. DEC. ADMISIBLE (ha)	SUP. COMPROM. (ha)	SUP. AJUSTADA COMPR.(1) (ha)	SUP. CONY. SIGPAC (ha)	SUP. CERTIE (ha)	SUP. CAMPO (ha)	SUP. CAMPO DETER. CULT. DECLARADO (ha)	SUP. DEC. REDUCIDA (ha)	SUP. RESUELTA (ha)
1700000004947826	41-032-018-00010-007	101218	OLIVAR-MANZANILLA DE SEVILLA	S	429	18,80	7,78	7,78	7,78		7,78			7,78	7,78

(1) Superficie declarada admisible ajustada con la superficie comprometida.  
(2) Factor de penalización valorando el alcance para el tipo de compromiso.Puede verificar la integridad de una copia de este documento mediante la lectura del código QR adjunto o mediante el acceso a la dirección <https://ws050.juntadeandalucia.es/verificarFirma> indicando el código de VERIFICACIÓN

FIRMADO POR

RAQUEL MARIA ESPIN CRESPO

18/12/2024

VERIFICACIÓN

Pk2jmUCNT2ZVULXR6LZ4ED5BQV9F2A

PÁG. 894/2017



**APELLIDOS Y NOMBRE / RAZÓN SOCIAL**

GARCIA ALMENARA ANTONIO JESUS

**NIF**  
\*\*\*\*7000\***EXPEDIENTE**  
1104956**ANUALIDAD DE PAGO**  
1ª**IMPORTES POR ANUALIDAD**

	2023	2024	2025	2026	2027
<b>IMPORTE MÁXIMO SUBVENCIONABLE</b>	2.245,97 €	2.245,97 €	2.245,97 €	2.245,97 €	2.245,97 €
<b>IMPORTE MEDIO DE TRANSFERENCIA (€/ha)</b>	247,90 €	247,90 €	247,90 €	247,90 €	247,90 €

**RESUMEN DE UNIDADES**

Cód	GRUPO DE PAGO	Sup. Dec. Admisible (ha)	Sup. Comprometida (ha)	Sup. ajustada compromiso (1) (ha)	% sobredec.	Sup. Resuelta (ha)	Importe Declarado	Importe Topado	Importe Resuelto	Importe tras sobredec.
429	OLIVAR	9,06		9,06	0,00	9,06	2.245,97	2.245,97	2.245,97	2.245,97
<b>TOTAL</b>		9,06	9,06	9,06		9,06	2.245,97	2.245,97	2.245,97	2.245,97

**APLICACIÓN DE REDUCCIONES Y PENALIZACIONES**

GRUPO DE PAGO	Importe Calculado	Importe prereduc.	Criterios de subvencionabilidad y compromisos	Presentación tardía	Omisión declaración	Condicionalidad	IMPORTE (Euros) RESUELTO
OLIVAR	2.245,97	2.245,97	0,00	0,00	0,00	0,00	2.245,97
<b>TOTAL</b>	2.245,97	2.245,97					2.245,97

**RESUMEN DE PAGOS**

	IMPORTE ( Euros )			
	RESUELTO	FEADER	MAPA	CAPADR
OLIVAR - Pago realizado	2.245,97 €	1.909,07 €	220,33 €	116,57 €

**RECINTOS RESUELTOS**

REF.	REFERENCIA SIGPAC	CULTIVO	DESCRIPCIÓN CULTIVO	S/R G.PAGO	PEND. MEDIA (%)	SUP. DEC. ADMISIBLE (ha)	SUP. COMPROM. (ha)	SUP. AJUSTADA COMPR.(1) (ha)	SUP. CONY. SIGPAC (ha)	SUP. CERTIE (ha)	SUP. CAMPO (ha)	SUP. CAMPO DETER. CULT. DECLARADO (ha)	SUP. DEC. REDUCIDA (ha)	SUP. RESUELTA (ha)
-767741	41-074-001-00042-018	101195	OLIVAR-LECHIN DE SEVILLA	S 429	42,90	1,41	1,41	1,41	1,41	1,41			1,41	1,41
1700000003612746	41-074-001-00042-001	101195	OLIVAR-LECHIN DE SEVILLA	S 429	36,60	4,74	4,74	4,74	4,74	4,74			4,74	4,74
1700000003612747	41-074-001-00042-017	101195	OLIVAR-LECHIN DE SEVILLA	S 429	34,70	2,23	2,23	2,23	2,23	2,23			2,23	2,23
1700000003612748	41-074-001-00042-006	101195	OLIVAR-LECHIN DE SEVILLA	S 429	52,00	0,68	0,68	0,68	0,68	0,68			0,68	0,68

(1) Superficie declarada admisible ajustada con la superficie comprometida.  
(2) Factor de penalización valorando el alcance para el tipo de compromiso.Puede verificar la integridad de una copia de este documento mediante la lectura del código QR adjunto o mediante el acceso a la dirección <https://ws050.juntadeandalucia.es/verificarFirma> indicando el código de VERIFICACIÓN

FIRMADO POR

RAQUEL MARIA ESPIN CRESPO

18/12/2024

VERIFICACIÓN

Pk2jmUCNT2ZVULXR6LZ4ED5BQV9F2A

PÁG. 895/2017



**APELLIDOS Y NOMBRE / RAZÓN SOCIAL**

GARCIA ARICOLLAR CONEJO VIDAL

**NIF**  
\*\*\*6632\***EXPEDIENTE**  
1063161**ANUALIDAD DE PAGO**

1ª

**IMPORTES POR ANUALIDAD**

	2023	2024	2025	2026	2027
IMPORTE MÁXIMO SUBVENCIONABLE	788,32 €	788,32 €	788,32 €	788,32 €	788,32 €
IMPORTE MEDIO DE TRANSFERENCIA (€/ha)	247,90 €	247,90 €	247,90 €	247,90 €	247,90 €

**RESUMEN DE UNIDADES**

Cód	GRUPO DE PAGO	Sup. Dec. Admisible (ha)	Sup. Comprometida (ha)	Sup. ajustada compromiso (1) (ha)	% sobredec.	Sup. Resuelta (ha)	Importe Declarado	Importe Topado	Importe Resuelto	Importe tras sobredec.
429	OLIVAR	3,18		3,18	0,00	3,18	788,32	788,32	788,32	788,32
<b>TOTAL</b>		3,18	3,18	3,18		3,18	788,32	788,32	788,32	788,32

**APLICACIÓN DE REDUCCIONES Y PENALIZACIONES**

GRUPO DE PAGO	Importe Calculado	Importe prereduc.	Criterios de subvencionabilidad y compromisos	Presentación tardía	Omisión declaración	Condicionalidad	IMPORTE (Euros) RESUELTO
OLIVAR	788,32	788,32	0,00	0,00	0,00	0,00	788,32
<b>TOTAL</b>	788,32	788,32					788,32

**RESUMEN DE PAGOS****IMPORTE ( Euros )**

	RESUELTO	FEADER	MAPA	CAPADR
OLIVAR - Pago realizado	788,32 €	670,07 €	77,33 €	40,92 €

**RECINTOS RESUELTOS**

REF.	REFERENCIA SIGPAC	CULTIVO	DESCRIPCIÓN CULTIVO	S/R G.PAGO	PEND. MEDIA (%)	SUP. DEC. ADMISIBLE (ha)	SUP. COMPROM. (ha)	SUP. AJUSTADA COMPR.(1) (ha)	SUP. CONY. SIGPAC (ha)	SUP. CERTIE (ha)	SUP. CAMPO (ha)	SUP. CAMPO DETER. CULT. DECLARADO (ha)	SUP. DEC. REDUCIDA (ha)	SUP. RESUELTA (ha)
1700000005246710	41-033-034-00066-001	101195	OLIVAR-LECHIN DE SEVILLA	S 429	46,10	0,07	0,07	0,07		0,07			0,07	0,07
1700000005246712	41-033-034-00066-002	101195	OLIVAR-LECHIN DE SEVILLA	S 429	27,10	3,11	3,11	3,11		3,11			3,11	3,11

(1) Superficie declarada admisible ajustada con la superficie comprometida.  
(2) Factor de penalización valorando el alcance para el tipo de compromiso.

Puede verificar la integridad de una copia de este documento mediante la lectura del código QR adjunto o mediante el acceso a la dirección <https://ws050.juntadeandalucia.es/verificarFirma> indicando el código de VERIFICACIÓN

FIRMADO POR

RAQUEL MARIA ESPIN CRESPO

18/12/2024

VERIFICACIÓN

Pk2jmUCNT2ZVULXR6LZ4ED5BQV9F2A

PÁG. 896/2017



**APELLIDOS Y NOMBRE / RAZÓN SOCIAL**

GARCIA AVILA MARIA FELIPA

NIF  
\*\*\*6048\*EXPEDIENTE  
1270919ANUALIDAD  
DE PAGO  
1ª**IMPORTES POR ANUALIDAD**

	2023	2024	2025	2026	2027
IMPORTE MÁXIMO SUBVENCIONABLE	353,16 €	353,16 €	353,16 €	353,16 €	353,16 €
IMPORTE MEDIO DE TRANSFERENCIA (€/ha)	349,66 €	349,66 €	349,66 €	349,66 €	349,66 €

**RESUMEN DE UNIDADES**

Cód	GRUPO DE PAGO	Sup. Dec. Admisible (ha)	Sup. Comprometida (ha)	Sup. ajustada compromiso (1) (ha)	% sobredec.	Sup. Resuelta (ha)	Importe Declarado	Importe Topado	Importe Resuelto	Importe tras sobredec.
433	FRUTALES REGADÍO	1,01		1,01	0,00	1,01	353,16	353,16	353,16	353,16
<b>TOTAL</b>		1,01	1,01	1,01		1,01	353,16	353,16	353,16	353,16

**APLICACIÓN DE REDUCCIONES Y PENALIZACIONES**

GRUPO DE PAGO	Importe Calculado	Importe prereduc.	Criterios de subvencionabilidad y compromisos	Presentación tardía	Omisión declaración	Condicionalidad	IMPORTE (Euros) RESUELTO
FRUTALES REGADÍO	353,16	353,16	0,00	0,00	0,00	0,00	353,16
<b>TOTAL</b>	353,16	353,16					353,16

**RESUMEN DE PAGOS**

	IMPORTE ( Euros )			
	RESUELTO	FEADER	MAPA	CAPADR
FRUTALES REGADÍO - Pago realizado	353,16 €	300,19 €	34,64 €	18,33 €

**RECINTOS RESUELTOS**

REF.	REFERENCIA SIGPAC	CULTIVO	DESCRIPCIÓN CULTIVO	S/R	G.PAGO	PEND. MEDIA (%)	SUP. DEC. ADMISIBLE (ha)	SUP. COMPROM. (ha)	SUP. AJUSTADA COMPR.(1) (ha)	SUP. CONY. SIGPAC (ha)	SUP. CERTIE (ha)	SUP. CAMPO (ha)	SUP. CAMPO DETER. CULT. DECLARADO (ha)	SUP. DEC. REDUCIDA (ha)	SUP. RESUELTA (ha)
1700000005022117	41-018-008-00284-001	206004	NARANJO-NAVELINA	R	433	0,50	0,01	0,01	0,01		0,01			0,01	0,01
1700000005022118	41-018-008-00426-001	206004	NARANJO-NAVELINA	R	433	0,50	1,00	1,00	1,00		1,00			1,00	1,00

**INCIDENCIAS****INCIDENCIA DESCRIPCIÓN**

- 100422 Recinto declarado por error para una operación de la 6503, que se ha corregido de oficio desmarcando la operación incorrecta, de acuerdo con la fecha de inscripción del recinto en la producción ecológica.  
 Ref:1700000005022117 Recinto:41-018-008-00284-00001 Cultivo:206004 NARANJO-NAVELINA Regadío  
 Ref:1700000005022118 Recinto:41-018-008-00426-00001 Cultivo:206004 NARANJO-NAVELINA Regadío

(1) Superficie declarada admisible ajustada con la superficie comprometida.  
 (2) Factor de penalización valorando el alcance para el tipo de compromiso.

Puede verificar la integridad de una copia de este documento mediante la lectura del código QR adjunto o mediante el acceso a la dirección <https://ws050.juntadeandalucia.es/verificarFirma> indicando el código de VERIFICACIÓN

FIRMADO POR

RAQUEL MARIA ESPIN CRESPO

18/12/2024

VERIFICACIÓN

Pk2jmUCNT2ZVULXR6LZ4ED5BQV9F2A

PÁG. 897/2017



**APELLIDOS Y NOMBRE / RAZÓN SOCIAL**

GARCIA BECERRA MARIA SETEFILLA

NIF  
\*\*\*0594\*EXPEDIENTE  
1243979**ANUALIDAD DE PAGO**

1ª

**IMPORTES POR ANUALIDAD**

	2023	2024	2025	2026	2027
IMPORTE MÁXIMO SUBVENCIONABLE	7.139,52 €	7.139,52 €	7.139,52 €	7.139,52 €	7.139,52 €
IMPORTE MEDIO DE TRANSFERENCIA (€/ha)	247,90 €	247,90 €	247,90 €	247,90 €	247,90 €

**RESUMEN DE UNIDADES**

Cód	GRUPO DE PAGO	Sup. Dec. Admisible (ha)	Sup. Comprometida (ha)	Sup. ajustada compromiso (1) (ha)	% sobredec.	Sup. Resuelta (ha)	Importe Declarado	Importe Topado	Importe Resuelto	Importe tras sobredec.
429	OLIVAR	37,09		28,80	0,00	28,80	7.139,52	7.139,52	7.139,52	7.139,52
<b>TOTAL</b>		37,09	28,80	28,80		28,80	7.139,52	7.139,52	7.139,52	7.139,52

**APLICACIÓN DE REDUCCIONES Y PENALIZACIONES**

GRUPO DE PAGO	Importe Calculado	Importe prereduc.	Criterios de subvencionabilidad y compromisos	Presentación tardía	Omisión declaración	Condicionalidad	IMPORTE (Euros) RESUELTO
OLIVAR	7.139,52	7.139,52	0,00	0,00	0,00	0,00	7.139,52
<b>TOTAL</b>	7.139,52	7.139,52					7.139,52

**RESUMEN DE PAGOS****IMPORTE ( Euros )**

	RESUELTO	FEADER	MAPA	CAPADR
OLIVAR - Pago realizado	7.139,52 €	6.068,59 €	700,39 €	370,54 €

**RECINTOS RESUELTOS**

REF.	REFERENCIA SIGPAC	CULTIVO DESCRIPCIÓN CULTIVO	S/R G.PAGO	PEND. MEDIA (%)	SUP. DEC. ADMISIBLE (ha)	SUP. COMPROM. (ha)	SUP. AJUSTADA COMPR.(1) (ha)	SUP. CONY. SIGPAC (ha)	SUP. CERTIE (ha)	SUP. CAMPO (ha)	SUP. CAMPO DETER. CULT. DECLARADO (ha)	SUP. DEC. REDUCIDA (ha)	SUP. RESUELTA (ha)
4644701	41-024-097-00025-005	101003 OLIVAR-ARBEQUINA	R	429	1,70	18,90	18,90	18,90	18,90			18,90	18,90
4644703	41-024-099-00002-003	101003 OLIVAR-ARBEQUINA	R	429	0,90	18,19	9,90	9,90	18,19			9,90	9,90

**INCIDENCIAS****INCIDENCIA DESCRIPCIÓN**

- 100422 Recinto declarado por error para una operación de la 6503, que se ha corregido de oficio desmarcando la operación incorrecta, de acuerdo con la fecha de inscripción del recinto en la producción ecológica.  
Ref:4644701 Recinto:41-024-097-00025-00005 Cultivo:101003 OLIVAR-ARBEQUINA Regadío  
Ref:4644703 Recinto:41-024-099-00002-00003 Cultivo:101003 OLIVAR-ARBEQUINA Regadío
- 100424 Solicita recinto que no está comprometido para la operación.  
Ref:-1124618 Recinto:41-024-099-00002-00014 Cultivo:101003 OLIVAR-ARBEQUINA Secano  
Ref:-1124654 Recinto:41-024-099-00002-00015 Cultivo:101003 OLIVAR-ARBEQUINA Secano

(1) Superficie declarada admisible ajustada con la superficie comprometida.  
(2) Factor de penalización valorando el alcance para el tipo de compromiso.

Puede verificar la integridad de una copia de este documento mediante la lectura del código QR adjunto o mediante el acceso a la dirección <https://ws050.juntadeandalucia.es/verificarFirma> indicando el código de VERIFICACIÓN

FIRMADO POR	RAQUEL MARIA ESPIN CRESPO	18/12/2024
VERIFICACIÓN	Pk2jmUCNT2ZVULXR6LZ4ED5BQV9F2A	PÁG. 898/2017



**APELLIDOS Y NOMBRE / RAZÓN SOCIAL**

GARCIA CAMACHO FRANCISCO

**NIF**

\*\*\*\*1288\*

**EXPEDIENTE**

1212057

**ANUALIDAD DE PAGO**

1ª

**IMPORTES POR ANUALIDAD**

	2023	2024	2025	2026	2027
IMPORTE MÁXIMO SUBVENCIONABLE	1.328,74 €	1.328,74 €	1.328,74 €	1.328,74 €	1.328,74 €
IMPORTE MEDIO DE TRANSFERENCIA (€/ha)	247,90 €	247,90 €	247,90 €	247,90 €	247,90 €

**RESUMEN DE UNIDADES**

Cód	GRUPO DE PAGO	Sup. Dec. Admisible (ha)	Sup. Comprometida (ha)	Sup. ajustada compromiso (1) (ha)	% sobredec.	Sup. Resuelta (ha)	Importe Declarado	Importe Topado	Importe Resuelto	Importe tras sobredec.
429	OLIVAR	5,36		5,36	0,00	5,36	1.328,74	1.328,74	1.328,74	1.328,74
<b>TOTAL</b>		5,36	5,36	5,36		5,36	1.328,74	1.328,74	1.328,74	1.328,74

**APLICACIÓN DE REDUCCIONES Y PENALIZACIONES**

GRUPO DE PAGO	Importe Calculado	Importe prereduc.	Criterios de subvencionabilidad y compromisos	Presentación tardía	Omisión declaración	Condicionalidad	IMPORTE (Euros) RESUELTO
OLIVAR	1.328,74	1.328,74	0,00	0,00	0,00	0,00	1.328,74
<b>TOTAL</b>	1.328,74	1.328,74					1.328,74

**RESUMEN DE PAGOS****IMPORTE ( Euros )**

	RESUELTO	FEADER	MAPA	CAPADR
OLIVAR - Pago realizado	1.328,74 €	1.129,43 €	130,35 €	68,96 €

**RECINTOS RESUELTOS**

REF.	REFERENCIA SIGPAC	CULTIVO	DESCRIPCIÓN CULTIVO	S/R G.PAGO	PEND. MEDIA (%)	SUP. DEC. ADMISIBLE (ha)	SUP. COMPROM. (ha)	SUP. AJUSTADA COMPR.(1) (ha)	SUP. CONV. SIGPAC (ha)	SUP. CERTIE (ha)	SUP. CAMPO (ha)	SUP. CAMPO DETER. CULT. DECLARADO (ha)	SUP. DEC. REDUCIDA (ha)	SUP. RESUELTA (ha)
1700000005820739	41-033-034-00017-003	101010	OLIVAR-PICUAL	S	429	29,90	3,48	3,48	3,48	3,48			3,48	3,48
1700000005820740	41-033-034-00017-008	101010	OLIVAR-PICUAL	S	429	28,30	1,88	1,88	1,88	1,88			1,88	1,88

(1) Superficie declarada admisible ajustada con la superficie comprometida.  
(2) Factor de penalización valorando el alcance para el tipo de compromiso.

Puede verificar la integridad de una copia de este documento mediante la lectura del código QR adjunto o mediante el acceso a la dirección <https://ws050.juntadeandalucia.es/verificarFirma> indicando el código de VERIFICACIÓN

FIRMADO POR

RAQUEL MARIA ESPIN CRESPO

18/12/2024

VERIFICACIÓN

Pk2jmUCNT2ZVULXR6LZ4ED5BQV9F2A

PÁG. 899/2017



**APELLIDOS Y NOMBRE / RAZÓN SOCIAL**

GARCIA CANO ENCARNACION

**NIF**

\*\*\*\*1474\*

**EXPEDIENTE**

1039720

**ANUALIDAD DE PAGO**

1ª

**IMPORTES POR ANUALIDAD**

	2023	2024	2025	2026	2027
<b>IMPORTE MÁXIMO SUBVENCIONABLE</b>	2.465,10 €	2.465,10 €	2.465,10 €	2.465,10 €	2.465,10 €
<b>IMPORTE MEDIO DE TRANSFERENCIA (€/ha)</b>	349,66 €	349,66 €	349,66 €	349,66 €	349,66 €

**RESUMEN DE UNIDADES**

Cód	GRUPO DE PAGO	Sup. Dec. Admisible (ha)	Sup. Comprometida (ha)	Sup. ajustada compromiso (1) (ha)	% sobredec.	Sup. Resuelta (ha)	Importe Declarado	Importe Topado	Importe Resuelto	Importe tras sobredec.
433	FRUTALES REGADÍO	7,05		7,05	0,00	7,05	2.465,10	2.465,10	2.465,10	2.465,10
<b>TOTAL</b>		7,05	7,05	7,05		7,05	2.465,10	2.465,10	2.465,10	2.465,10

**APLICACIÓN DE REDUCCIONES Y PENALIZACIONES**

GRUPO DE PAGO	Importe Calculado	Importe prereduc.	Criterios de subvencionabilidad y compromisos	Presentación tardía	Omisión declaración	Condicionalidad	IMPORTE (Euros) RESUELTO
FRUTALES REGADÍO	2.465,10	2.465,10	0,00	0,00	0,00	0,00	2.465,10
<b>TOTAL</b>	2.465,10	2.465,10					2.465,10

**RESUMEN DE PAGOS****IMPORTE ( Euros )**

	RESUELTO	FEADER	MAPA	CAPADR
FRUTALES REGADÍO - Pago realizado	2.465,10 €	2.095,34 €	241,83 €	127,93 €

**RECINTOS RESUELTOS**

REF.	REFERENCIA SIGPAC	CULTIVO	DESCRIPCIÓN CULTIVO	S/R	G.PAGO	PEND. MEDIA (%)	SUP. DEC. ADMISIBLE (ha)	SUP. COMPROM. (ha)	SUP. AJUSTADA COMPR.(1) (ha)	SUP. CONY. SIGPAC (ha)	SUP. CERTIE (ha)	SUP. CAMPO (ha)	SUP. CAMPO DETER. CULT. DECLARADO (ha)	SUP. DEC. REDUCIDA (ha)	SUP. RESUELTA (ha)
1700000006636854	41-005-009-00086-002	206001	NARANJO-LANE LATE	R	433	1,00	4,08	4,08	4,08		4,08			4,08	4,08
1700000006636855	41-081-023-00057-001	206001	NARANJO-LANE LATE	R	433	0,60	2,95	2,95	2,95		2,95			2,95	2,95
1700000006636856	41-005-009-00086-003	206001	NARANJO-LANE LATE	R	433	4,50	0,02	0,02	0,02		0,02			0,02	0,02

**INCIDENCIAS****INCIDENCIA DESCRIPCIÓN**

- 100422 Recinto declarado por error para una operación de la 6503, que se ha corregido de oficio desmarcando la operación incorrecta, de acuerdo con la fecha de inscripción del recinto en la producción ecológica.  
 Ref:1700000006636854 Recinto:41-005-009-00086-00002 Cultivo:206001 NARANJO-LANE LATE Regadío  
 Ref:1700000006636856 Recinto:41-005-009-00086-00003 Cultivo:206001 NARANJO-LANE LATE Regadío  
 Ref:1700000006636855 Recinto:41-081-023-00057-00001 Cultivo:206001 NARANJO-LANE LATE Regadío

(1) Superficie declarada admisible ajustada con la superficie comprometida.  
 (2) Factor de penalización valorando el alcance para el tipo de compromiso.

Puede verificar la integridad de una copia de este documento mediante la lectura del código QR adjunto o mediante el acceso a la dirección <https://ws050.juntadeandalucia.es/verificarFirma> indicando el código de VERIFICACIÓN

FIRMADO POR

RAQUEL MARIA ESPIN CRESPO

18/12/2024

VERIFICACIÓN

Pk2jmUCNT2ZVULXR6LZ4ED5BQV9F2A

PÁG. 900/2017





**APELLIDOS Y NOMBRE / RAZÓN SOCIAL**

GARCIA CARRANZA TERNERO PEDRO LUIS

**NIF**

\*\*\*3941\*

**EXPEDIENTE**

1217494

**ANUALIDAD DE PAGO**

1ª

**IMPORTES POR ANUALIDAD**

	2023	2024	2025	2026	2027
<b>IMPORTE MÁXIMO SUBVENCIONABLE</b>	1.924,39 €	1.924,39 €	1.924,39 €	1.924,39 €	1.924,39 €
<b>IMPORTE MEDIO DE TRANSFERENCIA (€/ha)</b>	151,17 €	151,17 €	151,17 €	151,17 €	151,17 €

**RESUMEN DE UNIDADES**

Cód	GRUPO DE PAGO	Sup. Dec. Admisible (ha)	Sup. Comprometida (ha)	Sup. ajustada compromiso (1) (ha)	% sobredec.	Sup. Resuelta (ha)	Importe Declarado	Importe Topado	Importe Resuelto	Importe tras sobredec.
426	HERBÁCEOS	13,09		12,73	0,00	12,73	1.924,39	1.924,39	1.924,39	1.924,39
<b>TOTAL</b>		13,09	12,73	12,73		12,73	1.924,39	1.924,39	1.924,39	1.924,39

**APLICACIÓN DE REDUCCIONES Y PENALIZACIONES**

GRUPO DE PAGO	Importe Calculado	Importe prereduc.	Criterios de subvencionabilidad y compromisos	Presentación tardía	Omisión declaración	Condicionalidad	IMPORTE (Euros) RESUELTO
HERBÁCEOS	1.924,39	1.924,39	0,00	0,00	0,00	0,00	1.924,39
<b>TOTAL</b>	1.924,39	1.924,39					1.924,39

**RESUMEN DE PAGOS****IMPORTE ( Euros )**

	RESUELTO	FEADER	MAPA	CAPADR
HERBÁCEOS - Pago realizado	1.924,39 €	1.635,73 €	188,78 €	99,88 €

**RECINTOS RESUELTOS**

REF.	REFERENCIA SIGPAC	CULTIVO	DESCRIPCIÓN CULTIVO	S/R G.PAGO	PEND. MEDIA (%)	SUP. DEC. ADMISIBLE (ha)	SUP. COMPROM. (ha)	SUP. AJUSTADA COMPR.(1) (ha)	SUP. CONY. SIGPAC (ha)	SUP. CERTIE (ha)	SUP. CAMPO (ha)	SUP. CAMPO DETER. CULT. DECLARADO (ha)	SUP. DEC. REDUCIDA (ha)	SUP. RESUELTA (ha)
-1541702	41-012-014-00003-002	50000	GARBANZOS-SIN VARIEDAD	R 426	5,00	1,98	1,79	1,79		3,75			1,79	1,79
-1541570	41-012-014-00003-002	50000	GARBANZOS-SIN VARIEDAD	R 426	5,00	0,66	0,64	0,64		1,34			0,64	0,64
-1541546	41-012-014-00003-002	50000	GARBANZOS-SIN VARIEDAD	R 426	5,00	0,50	0,47	0,47		0,98			0,47	0,47
-1346683	41-012-014-00007-003	50000	GARBANZOS-SIN VARIEDAD	R 426	16,20	0,06	0,06	0,06		0,06			0,06	0,06
-1346680	41-012-014-00003-002	3141	TRIGO DURO-DON RICARDO	R 426	5,00	9,89	9,77	9,77		20,47			9,77	9,77

**INCIDENCIAS****INCIDENCIA DESCRIPCIÓN**

- 4272 Verifica que las líneas de declaración de las Solicitudes Únicas no tienen solapes con la capa de Retroactividad Gráfica (ambas de la misma campaña) a nivel de expediente/línea de declaración gráfica de la solicitud.  
 Ref:-1346680 Recinto:41-012-014-00003-00002 Cultivo: - Agregado de la referencia del recinto.:0 Zona de la referencia del recinto.:0 Superficie solapada.:0,12 Id. Incid.:101092019  
 Ref:-1541546 Recinto:41-012-014-00003-00002 Cultivo: - Agregado de la referencia del recinto.:0 Zona de la referencia del recinto.:0 Superficie solapada.:0,03 Id. Incid.:101092018  
 Ref:-1541570 Recinto:41-012-014-00003-00002 Cultivo: - Agregado de la referencia del recinto.:0 Zona de la referencia del recinto.:0 Superficie solapada.:0,02 Id. Incid.:101092017  
 Ref:-1541702 Recinto:41-012-014-00003-00002 Cultivo: - Agregado de la referencia del recinto.:0 Zona de la referencia del recinto.:0 Superficie solapada.:0,19 Id. Incid.:101092016

(1) Superficie declarada admisible ajustada con la superficie comprometida.  
 (2) Factor de penalización valorando el alcance para el tipo de compromiso.

Puede verificar la integridad de una copia de este documento mediante la lectura del código QR adjunto o mediante el acceso a la dirección <https://ws050.juntadeandalucia.es/verificarFirma> indicando el código de VERIFICACIÓN

FIRMADO POR

RAQUEL MARIA ESPIN CRESPO

18/12/2024

VERIFICACIÓN

Pk2jmUCNT2ZVULXR6LZ4ED5BQV9F2A

PÁG. 901/2017



**APELLIDOS Y NOMBRE / RAZÓN SOCIAL**

GARCIA CASTRO ANGEL

**NIF**

\*\*\*7198\*

**EXPEDIENTE**

1244585

**ANUALIDAD DE PAGO**

1ª

**IMPORTE POR ANUALIDAD**

	2023	2024	2025	2026	2027
IMPORTE MÁXIMO SUBVENCIONABLE	2.548,41 €	2.548,41 €	2.548,41 €	2.548,41 €	2.548,41 €
IMPORTE MEDIO DE TRANSFERENCIA (€/ha)	247,90 €	247,90 €	247,90 €	247,90 €	247,90 €

**RESUMEN DE UNIDADES**

Cód	GRUPO DE PAGO	Sup. Dec. Admisible (ha)	Sup. Comprometida (ha)	Sup. ajustada compromiso (1) (ha)	% sobredec.	Sup. Resuelta (ha)	Importe Declarado	Importe Topado	Importe Resuelto	Importe tras sobredec.
429	OLIVAR	10,30		10,28	0,00	10,28	2.548,41	2.548,41	2.548,41	2.548,41
<b>TOTAL</b>		10,30	10,28	10,28		10,28	2.548,41	2.548,41	2.548,41	2.548,41

**APLICACIÓN DE REDUCCIONES Y PENALIZACIONES**

GRUPO DE PAGO	Importe Calculado	Importe prereduc.	Criterios de subvencionabilidad y compromisos	Presentación tardía	Omisión declaración	Condicionalidad	IMPORTE (Euros) RESUELTO
OLIVAR	2.548,41	2.548,41	0,00	0,00	0,00	0,00	2.548,41
<b>TOTAL</b>	2.548,41	2.548,41					2.548,41

**RESUMEN DE PAGOS****IMPORTE ( Euros )**

	RESUELTO	FEADER	MAPA	CAPADR
OLIVAR - Pago realizado	2.548,41 €	2.166,15 €	250,00 €	132,26 €

**RECINTOS RESUELTOS**

REF.	REFERENCIA SIGPAC	CULTIVO	DESCRIPCIÓN CULTIVO	S/R G.PAGO	PEND. MEDIA (%)	SUP. DEC. ADMISIBLE (ha)	SUP. COMPROM. (ha)	SUP. AJUSTADA COMPR.(1) (ha)	SUP. CONY. SIGPAC (ha)	SUP. CERTIE (ha)	SUP. CAMPO (ha)	SUP. CAMPO DETER. CULT. DECLARADO (ha)	SUP. DEC. REDUCIDA (ha)	SUP. RESUELTA (ha)
4644232	41-011-034-00192-001	101218	OLIVAR-MANZANILLA DE SEVILLA	S 429	2,50	0,38	0,38	0,38	0,38	0,38			0,38	0,38
4644250	41-011-031-00030-001	101218	OLIVAR-MANZANILLA DE SEVILLA	S 429	3,30	0,50	0,50	0,50	0,50	0,50			0,50	0,50
4644264	41-011-031-09000-009	101218	OLIVAR-MANZANILLA DE SEVILLA	S 429	3,90	0,35	0,35	0,35	0,35	0,35			0,35	0,35
4644265	41-011-031-00034-001	101218	OLIVAR-MANZANILLA DE SEVILLA	S 429	2,80	0,02	0,02	0,02	0,02	0,02			0,02	0,02
1700000007172854	41-011-034-00018-001	101010	OLIVAR-PICUAL	S 429	1,10	2,78	2,78	2,78	2,78	2,78			2,78	2,78
1700000007172856	41-011-012-00019-003	101218	OLIVAR-MANZANILLA DE SEVILLA	S 429	2,90	1,02	1,02	1,02	1,02	1,02			1,02	1,02
1700000007172859	41-011-034-00111-001	101270	OLIVAR-PICUDO	S 429	2,50	1,40	1,40	1,40	1,40	1,40			1,40	1,40
1700000007172861	41-011-012-00020-006	101218	OLIVAR-MANZANILLA DE SEVILLA	R 429	2,10	0,36	0,36	0,36	0,36	0,36			0,36	0,36
1700000007172862	41-011-012-00020-001	101218	OLIVAR-MANZANILLA DE SEVILLA	R 429	1,60	3,49	3,47	3,47	3,47	3,49			3,47	3,47

**INCIDENCIAS****INCIDENCIA DESCRIPCIÓN**

4272 Verifica que las líneas de declaración de las Solicitudes Únicas no tienen solapes con la capa de Retroactividad Gráfica (ambas de la misma campaña) a nivel de expediente/línea de declaración gráfica de la solicitud.  
Ref:1700000007172862 Recinto:41-011-012-00020-00001 Cultivo: - Agregado de la referencia del recinto.:0 Zona de la referencia del recinto.:0 Superficie solapada.:0,02 Id. Incid.:101092145

(1) Superficie declarada admisible ajustada con la superficie comprometida.  
(2) Factor de penalización valorando el alcance para el tipo de compromiso.

Puede verificar la integridad de una copia de este documento mediante la lectura del código QR adjunto o mediante el acceso a la dirección <https://ws050.juntadeandalucia.es/verificarFirma> indicando el código de VERIFICACIÓN

FIRMADO POR

RAQUEL MARIA ESPIN CRESPO

18/12/2024

VERIFICACIÓN

Pk2jmUCNT2ZVULXR6LZ4ED5BQV9F2A

PÁG. 902/2017





**APELLIDOS Y NOMBRE / RAZÓN SOCIAL**  
GARCIA DONAS GABALDON ANTONIO

**NIF**  
\*\*\*7115\*

**EXPEDIENTE**  
1152367

**ANUALIDAD DE PAGO**  
1ª

**IMPORTES POR ANUALIDAD**

	2023	2024	2025	2026	2027
<b>IMPORTE MÁXIMO SUBVENCIONABLE</b>	2.244,87 €	2.244,87 €	2.244,87 €	2.244,87 €	2.244,87 €
<b>IMPORTE MEDIO DE TRANSFERENCIA (€/ha)</b>	151,17 €	151,17 €	151,17 €	151,17 €	151,17 €

**RESUMEN DE UNIDADES**

Cód	GRUPO DE PAGO	Sup. Dec. Admisible (ha)	Sup. Comprometida (ha)	Sup. ajustada compromiso (1) (ha)	% sobredec.	Sup. Resuelta (ha)	Importe Declarado	Importe Topado	Importe Resuelto	Importe tras sobredec.
426	HERBÁCEOS	14,87		14,85	0,00	14,85	2.244,87	2.244,87	2.244,87	2.244,87
<b>TOTAL</b>		14,87	14,85	14,85		14,85	2.244,87	2.244,87	2.244,87	2.244,87

**APLICACIÓN DE REDUCCIONES Y PENALIZACIONES**

GRUPO DE PAGO	Importe Calculado	Importe prereduc.	Criterios de subvencionabilidad y compromisos	Presentación tardía	Omisión declaración	Condicionalidad	IMPORTE (Euros) RESUELTO
HERBÁCEOS	2.244,87	2.244,87	0,00	0,00	0,00	0,00	2.244,87
<b>TOTAL</b>	2.244,87	2.244,87					2.244,87

**RESUMEN DE PAGOS****IMPORTE ( Euros )**

	RESUELTO	FEADER	MAPA	CAPADR
HERBÁCEOS - Pago realizado	2.244,87 €	1.908,14 €	220,22 €	116,51 €

**RECINTOS RESUELTOS**

REF.	REFERENCIA SIGPAC	CULTIVO	DESCRIPCIÓN CULTIVO	S/R G.PAGO	PEND. MEDIA (%)	SUP. DEC. ADMISIBLE (ha)	SUP. COMPROM. (ha)	SUP. AJUSTADA COMPR.(1) (ha)	SUP. CONY. SIGPAC (ha)	SUP. CERTIE (ha)	SUP. CAMPO (ha)	SUP. CAMPO DETER. CULT. DECLARADO (ha)	SUP. DEC. REDUCIDA (ha)	SUP. RESUELTA (ha)
-1493971	41-081-005-00023-002	40193	GUISANTES-KAYANNE	R 426	0,90	1,77	1,77	1,77	1,77	1,77			1,77	1,77
1700000003534163	41-081-005-00023-002	5114	CEBADA-PLANET	R 426	0,90	13,10	13,08	13,08	13,08	13,10			13,08	13,08

**INCIDENCIAS****INCIDENCIA DESCRIPCIÓN**

4272 Verifica que las líneas de declaración de las Solicitudes Únicas no tienen solapes con la capa de Retroactividad Gráfica (ambas de la misma campaña) a nivel de expediente/línea de declaración gráfica de la solicitud.  
Ref:1700000003534163 Recinto:41-081-005-00023-00002 Cultivo: - Agregado de la referencia del recinto.:0 Zona de la referencia del recinto.:0 Superficie solapada.:0,02 Id. Incid.:101087733

(1) Superficie declarada admisible ajustada con la superficie comprometida.  
(2) Factor de penalización valorando el alcance para el tipo de compromiso.

Puede verificar la integridad de una copia de este documento mediante la lectura del código QR adjunto o mediante el acceso a la dirección <https://ws050.juntadeandalucia.es/verificarFirma> indicando el código de VERIFICACIÓN

FIRMADO POR	RAQUEL MARIA ESPIN CRESPO	18/12/2024
VERIFICACIÓN	Pk2jmUCNT2ZVULXR6LZ4ED5BQV9F2A	PÁG. 903/2017



**APELLIDOS Y NOMBRE / RAZÓN SOCIAL**

GARCIA GALAN DANIEL

**NIF**

\*\*\*3024\*

**EXPEDIENTE**

1276524

**ANUALIDAD DE PAGO**

1ª

**IMPORTES POR ANUALIDAD**

	2023	2024	2025	2026	2027
IMPORTE MÁXIMO SUBVENCIONABLE	768,49 €	768,49 €	768,49 €	768,49 €	768,49 €
IMPORTE MEDIO DE TRANSFERENCIA (€/ha)	247,90 €	247,90 €	247,90 €	247,90 €	247,90 €

**RESUMEN DE UNIDADES**

Cód	GRUPO DE PAGO	Sup. Dec. Admisible (ha)	Sup. Comprometida (ha)	Sup. ajustada compromiso (1) (ha)	% sobredec.	Sup. Resuelta (ha)	Importe Declarado	Importe Topado	Importe Resuelto	Importe tras sobredec.
429	OLIVAR	3,10		3,10	0,00	3,10	768,49	768,49	768,49	768,49
<b>TOTAL</b>		3,10	3,10	3,10		3,10	768,49	768,49	768,49	768,49

**APLICACIÓN DE REDUCCIONES Y PENALIZACIONES**

GRUPO DE PAGO	Importe Calculado	Importe prereduc.	Criterios de subvencionabilidad y compromisos	Presentación tardía	Omisión declaración	Condicionalidad	IMPORTE (Euros) RESUELTO
OLIVAR	768,49	768,49	0,00	0,00	0,00	0,00	768,49
<b>TOTAL</b>	768,49	768,49					768,49

**RESUMEN DE PAGOS****IMPORTE ( Euros )**

	RESUELTO	FEADER	MAPA	CAPADR
OLIVAR - Pago realizado	768,49 €	653,22 €	75,39 €	39,88 €

**RECINTOS RESUELTOS**

REF.	REFERENCIA SIGPAC	CULTIVO	DESCRIPCIÓN CULTIVO	S/R G.PAGO	PEND. MEDIA (%)	SUP. DEC. ADMISIBLE (ha)	SUP. COMPROM. (ha)	SUP. AJUSTADA COMPR.(1) (ha)	SUP. CONV. SIGPAC (ha)	SUP. CERTIE (ha)	SUP. CAMPO (ha)	SUP. CAMPO DETER. CULT. DECLARADO (ha)	SUP. DEC. REDUCIDA (ha)	SUP. RESUELTA (ha)
1700000004457986	41-008-004-00094-002	101138	OLIVAR-HOJIBLANCA	S	429	40,20	1,84	1,84	1,84	1,84			1,84	1,84
1700000004457987	41-008-005-00057-001	101138	OLIVAR-HOJIBLANCA	S	429	26,30	1,26	1,26	1,26	1,26			1,26	1,26

(1) Superficie declarada admisible ajustada con la superficie comprometida.  
(2) Factor de penalización valorando el alcance para el tipo de compromiso.

Puede verificar la integridad de una copia de este documento mediante la lectura del código QR adjunto o mediante el acceso a la dirección <https://ws050.juntadeandalucia.es/verificarFirma> indicando el código de VERIFICACIÓN

FIRMADO POR

RAQUEL MARIA ESPIN CRESPO

18/12/2024

VERIFICACIÓN

Pk2jmUCNT2ZVULXR6LZ4ED5BQV9F2A

PÁG. 904/2017



**APELLIDOS Y NOMBRE / RAZÓN SOCIAL**

GARCIA GARCIA LUIS

**NIF**

\*\*\*\*5624\*

**EXPEDIENTE**

1193809

**ANUALIDAD DE PAGO**

1ª

**IMPORTE POR ANUALIDAD**

	2023	2024	2025	2026	2027
<b>IMPORTE MÁXIMO SUBVENCIONABLE</b>	1.985,42 €	1.985,42 €	1.985,42 €	1.985,42 €	1.985,42 €
<b>IMPORTE MEDIO DE TRANSFERENCIA (€/ha)</b>	46,44 €	46,44 €	46,44 €	46,44 €	46,44 €

**RESUMEN DE UNIDADES**

Cód	GRUPO DE PAGO	Sup. Dec. Admisible (ha)	Sup. Comprometida (ha)	Sup. ajustada compromiso (1) (ha)	% sobredec.	Sup. Resuelta (ha)	Importe Declarado	Importe Topado	Importe Resuelto	Importe tras sobredec.
428	PASTOS ASOCIADOS A GANADERÍA ECOLÓGICA	41,15		41,15	0,00	41,15	3.380,47	1.588,78	1.588,78	1.588,78
429	OLIVAR	1,60		1,60	0,00	1,60	396,64	396,64	396,64	396,64
<b>TOTAL</b>		42,75	42,75	42,75		42,75	3.777,11	1.985,42	1.985,42	1.985,42

**APLICACIÓN DE REDUCCIONES Y PENALIZACIONES**

GRUPO DE PAGO	Importe Calculado	Importe prereduc.	Criterios de subvencionabilidad y compromisos	Presentación tardía	Omisión declaración	Condicionalidad	IMPORTE (Euros) RESUELTO
OLIVAR	396,64	396,64	0,00	0,00	0,00	0,00	396,64
PASTOS ASOCIADOS A GANADERÍA	1.588,78	1.588,78	0,00	0,00	0,00	0,00	1.588,78
<b>TOTAL</b>	1.985,42	1.985,42					1.985,42

**RESUMEN DE PAGOS**

	RESUELTO	FEADER	MAPA	CAPADR
OLIVAR - Pago realizado	396,64 €	337,14 €	38,91 €	20,59 €
PASTOS ASOCIADOS A GANADERÍA ECOLÓGICA - Pago realizado	1.588,78 €	1.350,46 €	155,86 €	82,46 €
<b>TOTAL</b>	1.985,42 €	1.687,60 €	194,77 €	103,05 €

**RECINTOS RESUELTOS**

REF.	REFERENCIA SIGPAC	CULTIVO	DESCRIPCIÓN CULTIVO	S/R G.PAGO	PEND. MEDIA (%)	SUP. DEC. ADMISIBLE (ha)	SUP. COMPROM. (ha)	SUP. AJUSTADA COMPR.(1) (ha)	SUP. CONV. SIGPAC (ha)	SUP. CERTIF. (ha)	SUP. CAMPO (ha)	SUP. CAMPO DETER. CULT. DECLARADO (ha)	SUP. DEC. REDUCIDA (ha)	SUP. RESUELTA (ha)
1700000006935495	41-066-004-00081-001	62000	PASTOS PERMANENTES DE 5 O MAS AÑOS-SIN VARIEDAD	S 428	22,60	38,69	38,69	38,69		38,74			38,69	38,69
1700000006935496	41-066-004-00071-002	62000	PASTOS PERMANENTES DE 5 O MAS AÑOS-SIN VARIEDAD	S 428	15,90	1,21	1,21	1,21		1,61			1,21	1,21
1700000006935497	41-066-004-00081-002	62000	PASTOS PERMANENTES DE 5 O MAS AÑOS-SIN VARIEDAD	S 428	14,10	1,25	1,25	1,25		1,25			1,25	1,25
1700000006935494	41-066-004-00071-001	101195	OLIVAR-LECHIN DE SEVILLA	S 429	16,60	1,57	1,57	1,57		1,94			1,57	1,57
1700000006935498	41-066-004-00081-010	101195	OLIVAR-LECHIN DE SEVILLA	S 429	19,40	0,03	0,03	0,03		0,03			0,03	0,03

**INCIDENCIAS****INCIDENCIA DESCRIPCIÓN**

100407 Explotación solicitada no forma parte de ningún organismo de control autorizado para la producción ecológica en Andalucía o fecha de inscripción posterior al plazo establecido ( Anexo I. Criterios de Subvencionabilidad. Orden 28 de marzo de 2023 ).  
Explotación:ES410660000016 Especie:PORCINO

(1) Superficie declarada admisible ajustada con la superficie comprometida.  
(2) Factor de penalización valorando el alcance para el tipo de compromiso.

Puede verificar la integridad de una copia de este documento mediante la lectura del código QR adjunto o mediante el acceso a la dirección <https://ws050.juntadeandalucia.es/verificarFirma> indicando el código de VERIFICACIÓN

FIRMADO POR

RAQUEL MARIA ESPIN CRESPO

18/12/2024

VERIFICACIÓN

Pk2jmUCNT2ZVULXR6LZ4ED5BQV9F2A

PÁG. 905/2017



**Datos considerados para el Cálculo de la Carga Ganadera mínima y máxima del expediente**

<b>Explotación</b>	<b>Especie</b>	<b>Inscrito en Sipea y Admisible</b>	<b>Ugm Calculada para CG Mínima</b>	<b>Ugm Calculada para CG Máxima</b>
ES410660000016	OVINA	SI	5,90	5,90
ES410660000016	PORCINO	NO	0,00	2,34
			5,90	8,24

Superficie determinada para Cálculo Carga Ganadera Mínima: 41,15 ha

Superficie determinada para Cálculo Carga Ganadera Máxima: 41,15 ha

Carga Ganadera Mínima Expediente: 0,14 ugm/ha

Carga Ganadera Máxima Expediente: 0,20 ugm/ha

Los importes del Grupo de Pago de pastos de este expediente han sido ajustados por no llegar a la carga ganadera mínima de 0,3

**Recintos Determinados para el Cálculo de Garga Ganadera Mínima**

<b>REF.</b>	<b>REFERENCIA SIGPAC</b>	<b>CULTIVO</b>	<b>DESCRIPCIÓN CULTIVO</b>	<b>S/R</b>	<b>SUP. RESUELTA (ha)</b>
1700000006935495	41-066-004-00081-00001	62000	PASTOS PERMANENTES DE 5 O MAS AÑOS-SIN VARIEDAD	S	38,69
1700000006935496	41-066-004-00071-00002	62000	PASTOS PERMANENTES DE 5 O MAS AÑOS-SIN VARIEDAD	S	1,21
1700000006935497	41-066-004-00081-00002	62000	PASTOS PERMANENTES DE 5 O MAS AÑOS-SIN VARIEDAD	S	1,25

**Recintos Determinados para el Cálculo de Garga Ganadera Máxima**

<b>REF.</b>	<b>REFERENCIA SIGPAC</b>	<b>CULTIVO</b>	<b>DESCRIPCIÓN CULTIVO</b>	<b>S/R</b>	<b>SUP. RESUELTA (ha)</b>
1700000006935495	41-066-004-00081-00001	62000	PASTOS PERMANENTES DE 5 O MAS AÑOS-SIN VARIEDAD	S	38,69
1700000006935496	41-066-004-00071-00002	62000	PASTOS PERMANENTES DE 5 O MAS AÑOS-SIN VARIEDAD	S	1,21
1700000006935497	41-066-004-00081-00002	62000	PASTOS PERMANENTES DE 5 O MAS AÑOS-SIN VARIEDAD	S	1,25

**Incidencias de carga ganadera****INCIDENCIA DESCRIPCIÓN**

100407 Explotación solicitada no forma parte de ningún organismo de control autorizado para la producción ecológica en Andalucía o fecha de inscripción posterior al plazo establecido ( Anexo I. Criterios de Subvencionabilidad. Orden 28 de marzo de 2023 ).  
Explotación:ES410660000016 Especie:PORCINO

(1) Superficie declarada admisible ajustada con la superficie comprometida.  
(2) Factor de penalización valorando el alcance para el tipo de compromiso.

Puede verificar la integridad de una copia de este documento mediante la lectura del código QR adjunto o mediante el acceso a la dirección <https://ws050.juntadeandalucia.es/verificarFirma> indicando el código de VERIFICACIÓN

FIRMADO POR	RAQUEL MARIA ESPIN CRESPO	18/12/2024	
VERIFICACIÓN	Pk2jmUCNT2ZVULXR6LZ4ED5BQV9F2A	PÁG. 906/2017	

**APELLIDOS Y NOMBRE / RAZÓN SOCIAL**

GARCIA GIROL ANTONIO

**NIF**  
\*\*\*2240\***EXPEDIENTE**  
1210474**ANUALIDAD DE PAGO**

1ª

**IMPORTES POR ANUALIDAD**

	2023	2024	2025	2026	2027
<b>IMPORTE MÁXIMO SUBVENCIONABLE</b>	664,37 €	664,37 €	664,37 €	664,37 €	664,37 €
<b>IMPORTE MEDIO DE TRANSFERENCIA (€/ha)</b>	247,90 €	247,90 €	247,90 €	247,90 €	247,90 €

**RESUMEN DE UNIDADES**

Cód	GRUPO DE PAGO	Sup. Dec. Admisible (ha)	Sup. Comprometida (ha)	Sup. ajustada compromiso (1) (ha)	% sobredec.	Sup. Resuelta (ha)	Importe Declarado	Importe Topado	Importe Resuelto	Importe tras sobredec.
429	OLIVAR	2,79		2,68	0,00	2,68	664,37	664,37	664,37	664,37
<b>TOTAL</b>		2,79	2,68	2,68		2,68	664,37	664,37	664,37	664,37

**APLICACIÓN DE REDUCCIONES Y PENALIZACIONES**

GRUPO DE PAGO	Importe Calculado	Importe prereduc.	Criterios de subvencionabilidad y compromisos	Presentación tardía	Omisión declaración	Condicionalidad	IMPORTE (Euros) RESUELTO
OLIVAR	664,37	664,37	0,00	0,00	0,00	0,00	664,37
<b>TOTAL</b>	664,37	664,37					664,37

**RESUMEN DE PAGOS****IMPORTE ( Euros )**

	RESUELTO	FEADER	MAPA	CAPADR
OLIVAR - Pago realizado	664,37 €	564,71 €	65,17 €	34,49 €

**RECINTOS RESUELTOS**

REF.	REFERENCIA SIGPAC	CULTIVO	DESCRIPCIÓN CULTIVO	S/R G.PAGO	PEND. MEDIA (%)	SUP. DEC. ADMISIBLE (ha)	SUP. COMPROM. (ha)	SUP. AJUSTADA COMPR.(1) (ha)	SUP. CONY. SIGPAC (ha)	SUP. CERTIE (ha)	SUP. CAMPO (ha)	SUP. CAMPO DETER. CULT. DECLARADO (ha)	SUP. DEC. REDUCIDA (ha)	SUP. RESUELTA (ha)
1700000005822670	41-033-035-00063-003	101010	OLIVAR-PICUAL	S 429	19,90	2,79	2,68	2,68		2,68			2,68	2,68

(1) Superficie declarada admisible ajustada con la superficie comprometida.  
(2) Factor de penalización valorando el alcance para el tipo de compromiso.Puede verificar la integridad de una copia de este documento mediante la lectura del código QR adjunto o mediante el acceso a la dirección <https://ws050.juntadeandalucia.es/verificarFirma> indicando el código de VERIFICACIÓN

FIRMADO POR

RAQUEL MARIA ESPIN CRESPO

18/12/2024

VERIFICACIÓN

Pk2jmUCNT2ZVULXR6LZ4ED5BQV9F2A

PÁG. 907/2017



**APELLIDOS Y NOMBRE / RAZÓN SOCIAL**

GARCIA MARTINEZ GUSTAVO JOSE

**NIF**

\*\*\*9443\*

**EXPEDIENTE**

1016139

**ANUALIDAD DE PAGO**

1ª

**IMPORTES POR ANUALIDAD**

	2023	2024	2025	2026	2027
IMPORTE MÁXIMO SUBVENCIONABLE	1.056,05 €	1.056,05 €	1.056,05 €	1.056,05 €	1.056,05 €
IMPORTE MEDIO DE TRANSFERENCIA (€/ha)	247,90 €	247,90 €	247,90 €	247,90 €	247,90 €

**RESUMEN DE UNIDADES**

Cód	GRUPO DE PAGO	Sup. Dec. Admisible (ha)	Sup. Comprometida (ha)	Sup. ajustada compromiso (1) (ha)	% sobredec.	Sup. Resuelta (ha)	Importe Declarado	Importe Topado	Importe Resuelto	Importe tras sobredec.
429	OLIVAR	4,26		4,26	0,00	4,26	1.056,05	1.056,05	1.056,05	1.056,05
<b>TOTAL</b>		4,26	4,26	4,26		4,26	1.056,05	1.056,05	1.056,05	1.056,05

**APLICACIÓN DE REDUCCIONES Y PENALIZACIONES**

GRUPO DE PAGO	Importe Calculado	Importe prereduc.	Criterios de subvencionabilidad y compromisos	Presentación tardía	Omisión declaración	Condicionalidad	IMPORTE (Euros) RESUELTO
OLIVAR	1.056,05	1.056,05	0,00	0,00	0,00	0,00	1.056,05
<b>TOTAL</b>	1.056,05	1.056,05					1.056,05

**RESUMEN DE PAGOS****IMPORTE ( Euros )**

	RESUELTO	FEADER	MAPA	CAPADR
OLIVAR - Pago realizado	1.056,05 €	897,64 €	103,60 €	54,81 €

**RECINTOS RESUELTOS**

REF.	REFERENCIA SIGPAC	CULTIVO	DESCRIPCIÓN CULTIVO	S/R	G.PAGO	PEND. MEDIA (%)	SUP. DEC. ADMISIBLE (ha)	SUP. COMPROM. (ha)	SUP. AJUSTADA COMPR.(1) (ha)	SUP. CONY. SIGPAC (ha)	SUP. CERTIE (ha)	SUP. CAMPO (ha)	SUP. CAMPO DETER. CULT. DECLARADO (ha)	SUP. DEC. REDUCIDA (ha)	SUP. RESUELTA (ha)
-1550538	41-032-007-00049-036	101218	OLIVAR-MANZANILLA DE SEVILLA	S	429	19,60	4,02	4,02	4,02		4,02			4,02	4,02
1700000007080836	41-032-007-00049-013	101218	OLIVAR-MANZANILLA DE SEVILLA	S	429	27,30	0,24	0,24	0,24		0,24			0,24	0,24

(1) Superficie declarada admisible ajustada con la superficie comprometida.  
(2) Factor de penalización valorando el alcance para el tipo de compromiso.

Puede verificar la integridad de una copia de este documento mediante la lectura del código QR adjunto o mediante el acceso a la dirección <https://ws050.juntadeandalucia.es/verificarFirma> indicando el código de VERIFICACIÓN

FIRMADO POR

RAQUEL MARIA ESPIN CRESPO

18/12/2024

VERIFICACIÓN

Pk2jmUCNT2ZVULXR6LZ4ED5BQV9F2A

PÁG. 908/2017





**APELLIDOS Y NOMBRE / RAZÓN SOCIAL**

GARCIA MELENDEZ ADOLFO

**NIF**

\*\*\*4012\*

**EXPEDIENTE**

1256106

**ANUALIDAD DE PAGO**

1ª

**IMPORTES POR ANUALIDAD**

	2023	2024	2025	2026	2027
<b>IMPORTE MÁXIMO SUBVENCIONABLE</b>	2.226,14 €	2.226,14 €	2.226,14 €	2.226,14 €	2.226,14 €
<b>IMPORTE MEDIO DE TRANSFERENCIA (€/ha)</b>	247,90 €	247,90 €	247,90 €	247,90 €	247,90 €

**RESUMEN DE UNIDADES**

Cód	GRUPO DE PAGO	Sup. Dec. Admisible (ha)	Sup. Comprometida (ha)	Sup. ajustada compromiso (1) (ha)	% sobredec.	Sup. Resuelta (ha)	Importe Declarado	Importe Topado	Importe Resuelto	Importe tras sobredec.
429	OLIVAR	8,98		8,98	0,00	8,98	2.226,14	2.226,14	2.226,14	2.226,14
<b>TOTAL</b>		8,98	8,98	8,98		8,98	2.226,14	2.226,14	2.226,14	2.226,14

**APLICACIÓN DE REDUCCIONES Y PENALIZACIONES**

GRUPO DE PAGO	Importe Calculado	Importe prereduc.	Criterios de subvencionabilidad y compromisos	Presentación tardía	Omisión declaración	Condicionabilidad	IMPORTE (Euros) RESUELTO
OLIVAR	2.226,14	2.226,14	0,00	0,00	0,00	0,00	2.226,14
<b>TOTAL</b>	2.226,14	2.226,14					2.226,14

**RESUMEN DE PAGOS****IMPORTE ( Euros )**

	RESUELTO	FEADER	MAPA	CAPADR
OLIVAR - Pago realizado	2.226,14 €	1.892,22 €	218,38 €	115,54 €

**RECINTOS RESUELTOS**

REF.	REFERENCIA SIGPAC	CULTIVO	DESCRIPCIÓN CULTIVO	S/R	G.PAGO	PEND. MEDIA (%)	SUP. DEC. ADMISIBLE (ha)	SUP. COMPROM. (ha)	SUP. AJUSTADA COMPR.(1) (ha)	SUP. CONY. SIGPAC (ha)	SUP. CERTIE (ha)	SUP. CAMPO (ha)	SUP. CAMPO DETER. CULT. DECLARADO (ha)	SUP. DEC. REDUCIDA (ha)	SUP. RESUELTA (ha)
1700000005661580	41-033-022-00021-003	101268	OLIVAR-PICO LIMON	S	429	15,70	8,98	8,98	8,98		8,98			8,98	8,98

**INCIDENCIAS****INCIDENCIA DESCRIPCIÓN**

100421 Recinto declarado por error para una operación de la 6503, que se ha corregido de oficio marcando la operación correcta, de acuerdo con la fecha de inscripción del recinto en la producción ecológica.  
Ref:1700000005661580 Recinto:41-033-022-00021-00003 Cultivo:101268 OLIVAR-PICO LIMON Secano

(1) Superficie declarada admisible ajustada con la superficie comprometida.  
(2) Factor de penalización valorando el alcance para el tipo de compromiso.

Puede verificar la integridad de una copia de este documento mediante la lectura del código QR adjunto o mediante el acceso a la dirección <https://ws050.juntadeandalucia.es/verificarFirma> indicando el código de VERIFICACIÓN

FIRMADO POR

RAQUEL MARIA ESPIN CRESPO

18/12/2024

VERIFICACIÓN

Pk2jmUCNT2ZVULXR6LZ4ED5BQV9F2A

PÁG. 909/2017



**APELLIDOS Y NOMBRE / RAZÓN SOCIAL**

GARCIA NAVAS LUIS CARLOS

**NIF**

\*\*\*4783\*

**EXPEDIENTE**

1081154

**ANUALIDAD DE PAGO**

1ª

**IMPORTES POR ANUALIDAD**

	2023	2024	2025	2026	2027
IMPORTE MÁXIMO SUBVENCIONABLE	1.271,73 €	1.271,73 €	1.271,73 €	1.271,73 €	1.271,73 €
IMPORTE MEDIO DE TRANSFERENCIA (€/ha)	247,90 €	247,90 €	247,90 €	247,90 €	247,90 €

**RESUMEN DE UNIDADES**

Cód	GRUPO DE PAGO	Sup. Dec. Admisible (ha)	Sup. Comprometida (ha)	Sup. ajustada compromiso (1) (ha)	% sobredec.	Sup. Resuelta (ha)	Importe Declarado	Importe Topado	Importe Resuelto	Importe tras sobredec.
429	OLIVAR	5,13		5,13	0,00	5,13	1.271,73	1.271,73	1.271,73	1.271,73
<b>TOTAL</b>		5,13	5,13	5,13		5,13	1.271,73	1.271,73	1.271,73	1.271,73

**APLICACIÓN DE REDUCCIONES Y PENALIZACIONES**

GRUPO DE PAGO	Importe Calculado	Importe prereduc.	Criterios de subvencionabilidad y compromisos	Presentación tardía	Omisión declaración	Condicionalidad	IMPORTE (Euros) RESUELTO
OLIVAR	1.271,73	1.271,73	0,00	0,00	0,00	0,00	1.271,73
<b>TOTAL</b>	1.271,73	1.271,73					1.271,73

**RESUMEN DE PAGOS****IMPORTE ( Euros )**

	RESUELTO	FEADER	MAPA	CAPADR
OLIVAR - Pago realizado	1.271,73 €	1.080,97 €	124,76 €	66,00 €

**RECINTOS RESUELTOS**

REF.	REFERENCIA SIGPAC	CULTIVO	DESCRIPCIÓN CULTIVO	S/R G.PAGO	PEND. MEDIA (%)	SUP. DEC. ADMISIBLE (ha)	SUP. COMPROM. (ha)	SUP. AJUSTADA COMPR.(1) (ha)	SUP. CONV. SIGPAC (ha)	SUP. CERTIE (ha)	SUP. CAMPO (ha)	SUP. CAMPO DETER. CULT. DECLARADO (ha)	SUP. DEC. REDUCIDA (ha)	SUP. RESUELTA (ha)
1700000003625852	11-041-023-00051-011	101193	OLIVAR-LECCINO	S	429	13,60	5,13	5,13	5,13	5,13			5,13	5,13

(1) Superficie declarada admisible ajustada con la superficie comprometida.  
 (2) Factor de penalización valorando el alcance para el tipo de compromiso.

Puede verificar la integridad de una copia de este documento mediante la lectura del código QR adjunto o mediante el acceso a la dirección <https://ws050.juntadeandalucia.es/verificarFirma> indicando el código de VERIFICACIÓN

FIRMADO POR

RAQUEL MARIA ESPIN CRESPO

18/12/2024

VERIFICACIÓN

Pk2jmUCNT2ZVULXR6LZ4ED5BQV9F2A

PÁG. 910/2017



**APELLIDOS Y NOMBRE / RAZÓN SOCIAL**

GARCIA SANCHEZ ANTONIA

**NIF**

\*\*\*\*5539\*

**EXPEDIENTE**

1186349

**ANUALIDAD DE PAGO**

1ª

**IMPORTE POR ANUALIDAD**

	2023	2024	2025	2026	2027
IMPORTE MÁXIMO SUBVENCIONABLE	9.916,00 €	9.916,00 €	9.916,00 €	9.916,00 €	9.916,00 €
IMPORTE MEDIO DE TRANSFERENCIA (€/ha)	247,90 €	247,90 €	247,90 €	247,90 €	247,90 €

**RESUMEN DE UNIDADES**

Cód	GRUPO DE PAGO	Sup. Dec. Admisible (ha)	Sup. Comprometida (ha)	Sup. ajustada compromiso (1) (ha)	% sobredec.	Sup. Resuelta (ha)	Importe Declarado	Importe Topado	Importe Resuelto	Importe tras sobredec.
429	OLIVAR	40,68		40,00	0,00	40,00	9.916,00	9.916,00	9.916,00	9.916,00
<b>TOTAL</b>		40,68	40,00	40,00		40,00	9.916,00	9.916,00	9.916,00	9.916,00

**APLICACIÓN DE REDUCCIONES Y PENALIZACIONES**

GRUPO DE PAGO	Importe Calculado	Importe prereduc.	Criterios de subvencionabilidad y compromisos	Presentación tardía	Omisión declaración	Condicionalidad	IMPORTE (Euros) RESUELTO
OLIVAR	9.916,00	9.916,00	0,00	0,00	0,00	0,00	9.916,00
<b>TOTAL</b>	9.916,00	9.916,00					9.916,00

**RESUMEN DE PAGOS****IMPORTE ( Euros )**

	RESUELTO	FEADER	MAPA	CAPADR
OLIVAR - Pago realizado	9.916,00 €	8.428,60 €	972,76 €	514,64 €

**RECINTOS RESUELTOS**

REF.	REFERENCIA SIGPAC	CULTIVO DESCRIPCIÓN CULTIVO	S/R G.PAGO	PEND. MEDIA (%)	SUP. DEC. ADMISIBLE (ha)	SUP. COMPROM. (ha)	SUP. AJUSTADA COMPR.(1) (ha)	SUP. CONY. SIGPAC (ha)	SUP. CERTIE (ha)	SUP. CAMPO (ha)	SUP. CAMPO DETER. CULT. DECLARADO (ha)	SUP. DEC. REDUCIDA (ha)	SUP. RESUELTA (ha)
-1506294	11-029-009-00005-014	101010 OLIVAR-PICUAL	S 429	32,00	3,14	3,07	3,07		3,09			3,07	3,07
-1506293	11-029-009-00005-014	101195 OLIVAR-LECHIN DE SEVILLA	S 429	32,00	2,91	2,91	2,91		2,93			2,91	2,91
-1506292	11-029-009-00005-014	101195 OLIVAR-LECHIN DE SEVILLA	S 429	32,00	0,52	0,52	0,52		0,52			0,52	0,52
-1506291	11-029-009-00003-001	101010 OLIVAR-PICUAL	S 429	20,50	0,54	0,54	0,54		0,54			0,54	0,54
1700000006305151	11-029-009-00003-001	101195 OLIVAR-LECHIN DE SEVILLA	S 429	20,50	0,51	0,51	0,51		0,51			0,51	0,51
1700000006305153	41-035-007-00183-010	101195 OLIVAR-LECHIN DE SEVILLA	S 429	25,60	6,00	6,00	6,00		6,00			6,00	6,00
1700000006305158	41-035-007-00185-003	101195 OLIVAR-LECHIN DE SEVILLA	S 429	24,10	5,14	5,14	5,14		5,14			5,14	5,14
1700000006305159	41-035-007-00184-001	101195 OLIVAR-LECHIN DE SEVILLA	S 429	20,50	0,37	0,37	0,37		0,37			0,37	0,37
1700000006305160	11-029-009-00005-014	101195 OLIVAR-LECHIN DE SEVILLA	S 429	32,00	5,12	5,12	5,12		5,15			5,12	5,12
1700000006305161	41-035-008-00004-003	101195 OLIVAR-LECHIN DE SEVILLA	S 429	30,00	8,85	8,85	8,85		8,85			8,85	8,85
1700000006305162	41-035-007-00185-017	101195 OLIVAR-LECHIN DE SEVILLA	S 429	32,90	0,48	0,48	0,48		0,48			0,48	0,48
1700000006305163	41-035-007-00131-001	101195 OLIVAR-LECHIN DE SEVILLA	S 429	41,60	7,10	7,10	7,10		7,10			7,10	7,10

**INCIDENCIAS****INCIDENCIA DESCRIPCIÓN**

- 4272 Verifica que las líneas de declaración de las Solicitudes Únicas no tienen solapes con la capa de Retroactividad Gráfica (ambas de la misma campaña) a nivel de expediente/línea de declaración gráfica de la solicitud.  
Ref:-1506294 Recinto:11-029-009-00005-00014 Cultivo: - Agregado de la referencia del recinto.:0 Zona de la referencia del recinto.:0 Superficie solapada.:0,07 Id. Incid.:101087799
- 100421 Recinto declarado por error para una operación de la 6503, que se ha corregido de oficio marcando la operación correcta, de acuerdo con la fecha de inscripción del recinto en la producción ecológica.  
Ref:-1506291 Recinto:11-029-009-00003-00001 Cultivo:101010 OLIVAR-PICUAL Secano  
Ref:-1506294 Recinto:11-029-009-00005-00014 Cultivo:101010 OLIVAR-PICUAL Secano

(1) Superficie declarada admisible ajustada con la superficie comprometida.  
(2) Factor de penalización valorando el alcance para el tipo de compromiso.

Puede verificar la integridad de una copia de este documento mediante la lectura del código QR adjunto o mediante el acceso a la dirección <https://ws050.juntadeandalucia.es/verificarFirma> indicando el código de VERIFICACIÓN

FIRMADO POR

RAQUEL MARIA ESPIN CRESPO

18/12/2024

VERIFICACIÓN

Pk2jmUCNT2ZVULXR6LZ4ED5BQV9F2A

PÁG. 911/2017



**APELLIDOS Y NOMBRE / RAZÓN SOCIAL**

GARCIA SANCHEZ JOSE ANTONIO

**NIF**

\*\*\*7684\*

**EXPEDIENTE**

1155852

**ANUALIDAD DE PAGO**

1ª

**IMPORTES POR ANUALIDAD**

	2023	2024	2025	2026	2027
<b>IMPORTE MÁXIMO SUBVENCIONABLE</b>	1.829,50 €	1.829,50 €	1.829,50 €	1.829,50 €	1.829,50 €
<b>IMPORTE MEDIO DE TRANSFERENCIA (€/ha)</b>	247,90 €	247,90 €	247,90 €	247,90 €	247,90 €

**RESUMEN DE UNIDADES**

Cód	GRUPO DE PAGO	Sup. Dec. Admisible (ha)	Sup. Comprometida (ha)	Sup. ajustada compromiso (1) (ha)	% sobredec.	Sup. Resuelta (ha)	Importe Declarado	Importe Topado	Importe Resuelto	Importe tras sobredec.
429	OLIVAR	7,38		7,38	0,00	7,38	1.829,50	1.829,50	1.829,50	1.829,50
<b>TOTAL</b>		7,38	7,38	7,38		7,38	1.829,50	1.829,50	1.829,50	1.829,50

**APLICACIÓN DE REDUCCIONES Y PENALIZACIONES**

GRUPO DE PAGO	Importe Calculado	Importe prereduc.	Criterios de subvencionabilidad y compromisos	Presentación tardía	Omisión declaración	Condicionalidad	IMPORTE (Euros) RESUELTO
OLIVAR	1.829,50	1.829,50	0,00	0,00	0,00	0,00	1.829,50
<b>TOTAL</b>	1.829,50	1.829,50					1.829,50

**RESUMEN DE PAGOS****IMPORTE ( Euros )**

	RESUELTO	FEADER	MAPA	CAPADR
OLIVAR - A pagar	1.829,50 €	1.555,08 €	179,47 €	94,95 €

**RECINTOS RESUELTOS**

REF.	REFERENCIA SIGPAC	CULTIVO	DESCRIPCIÓN CULTIVO	S/R	G.PAGO	PEND. MEDIA (%)	SUP. DEC. ADMISIBLE (ha)	SUP. COMPROM. (ha)	SUP. AJUSTADA COMPR.(1) (ha)	SUP. CONY. SIGPAC (ha)	SUP. CERTIE (ha)	SUP. CAMPO (ha)	SUP. CAMPO DETER. CULT. DECLARADO (ha)	SUP. DEC. REDUCIDA (ha)	SUP. RESUELTA (ha)
6916453	41-033-038-00010-005	101218	OLIVAR-MANZANILLA DE SEVILLA	S	429	31,20	7,03	7,03	7,03		7,03			7,03	7,03
6916454	41-033-038-00010-008	101218	OLIVAR-MANZANILLA DE SEVILLA	S	429	11,30	0,35	0,35	0,35		0,35			0,35	0,35

**INCIDENCIAS****INCIDENCIA DESCRIPCIÓN**

100421 Recinto declarado por error para una operación de la 6503, que se ha corregido de oficio marcando la operación correcta, de acuerdo con la fecha de inscripción del recinto en la producción ecológica.  
Ref:6916453 Recinto:41-033-038-00010-00005 Cultivo:101218 OLIVAR-MANZANILLA DE SEVILLA Secano

(1) Superficie declarada admisible ajustada con la superficie comprometida.  
(2) Factor de penalización valorando el alcance para el tipo de compromiso.

Puede verificar la integridad de una copia de este documento mediante la lectura del código QR adjunto o mediante el acceso a la dirección <https://ws050.juntadeandalucia.es/verificarFirma> indicando el código de VERIFICACIÓN

FIRMADO POR

RAQUEL MARIA ESPIN CRESPO

18/12/2024

VERIFICACIÓN

Pk2jmUCNT2ZVULXR6LZ4ED5BQV9F2A

PÁG. 912/2017



**APELLIDOS Y NOMBRE / RAZÓN SOCIAL**

GARCIA TORRES FRANCISCO JAVIER

**NIF**

\*\*\*2918\*

**EXPEDIENTE**

1184872

**ANUALIDAD DE PAGO**

1ª

**IMPORTES POR ANUALIDAD**

	2023	2024	2025	2026	2027
IMPORTE MÁXIMO SUBVENCIONABLE	2.627,74 €	2.627,74 €	2.627,74 €	2.627,74 €	2.627,74 €
IMPORTE MEDIO DE TRANSFERENCIA (€/ha)	247,90 €	247,90 €	247,90 €	247,90 €	247,90 €

**RESUMEN DE UNIDADES**

Cód	GRUPO DE PAGO	Sup. Dec. Admisible (ha)	Sup. Comprometida (ha)	Sup. ajustada compromiso (1) (ha)	% sobredec.	Sup. Resuelta (ha)	Importe Declarado	Importe Topado	Importe Resuelto	Importe tras sobredec.
429	OLIVAR	10,62		10,60	0,00	10,60	2.627,74	2.627,74	2.627,74	2.627,74
<b>TOTAL</b>		10,62	10,60	10,60		10,60	2.627,74	2.627,74	2.627,74	2.627,74

**APLICACIÓN DE REDUCCIONES Y PENALIZACIONES**

GRUPO DE PAGO	Importe Calculado	Importe prereduc.	Criterios de subvencionabilidad y compromisos	Presentación tardía	Omisión declaración	Condicionalidad	IMPORTE (Euros) RESUELTO
OLIVAR	2.627,74	2.627,74	0,00	0,00	0,00	0,00	2.627,74
<b>TOTAL</b>	2.627,74	2.627,74					2.627,74

**RESUMEN DE PAGOS****IMPORTE ( Euros )**

	RESUELTO	FEADER	MAPA	CAPADR
OLIVAR - Pago realizado	2.627,74 €	2.233,58 €	257,78 €	136,38 €

**RECINTOS RESUELTOS**

REF.	REFERENCIA SIGPAC	CULTIVO	DESCRIPCIÓN CULTIVO	S/R	G.PAGO	PEND. MEDIA (%)	SUP. DEC. ADMISIBLE (ha)	SUP. COMPROM. (ha)	SUP. AJUSTADA COMPR.(1) (ha)	SUP. CONY. SIGPAC (ha)	SUP. CERTIE (ha)	SUP. CAMPO (ha)	SUP. CAMPO DETER. CULT. DECLARADO (ha)	SUP. DEC. REDUCIDA (ha)	SUP. RESUELTA (ha)
1700000006863931	41-039-028-00053-001	101010	OLIVAR-PICUAL	S	429	10,00	7,56	7,54	7,54		7,56			7,54	7,54
1700000006863940	41-039-028-00051-001	101010	OLIVAR-PICUAL	S	429	8,20	3,06	3,06	3,06		3,06			3,06	3,06

**INCIDENCIAS****INCIDENCIA DESCRIPCIÓN**

4272 Verifica que las líneas de declaración de las Solicitudes Únicas no tienen solapes con la capa de Retroactividad Gráfica (ambas de la misma campaña) a nivel de expediente/línea de declaración gráfica de la solicitud.  
 Ref:1700000006863931 Recinto:41-039-028-00053-00001 Cultivo: - Agregado de la referencia del recinto.:0 Zona de la referencia del recinto.:0 Superficie solapada.:0,02 Id. Incid.:101087791

(1) Superficie declarada admisible ajustada con la superficie comprometida.  
 (2) Factor de penalización valorando el alcance para el tipo de compromiso.

Puede verificar la integridad de una copia de este documento mediante la lectura del código QR adjunto o mediante el acceso a la dirección <https://ws050.juntadeandalucia.es/verificarFirma> indicando el código de VERIFICACIÓN

FIRMADO POR

RAQUEL MARIA ESPIN CRESPO

18/12/2024

VERIFICACIÓN

Pk2jmUCNT2ZVULXR6LZ4ED5BQV9F2A

PÁG. 913/2017



**APELLIDOS Y NOMBRE / RAZÓN SOCIAL**

GARDOSAN CB

NIF  
\*\*\*8520\*EXPEDIENTE  
1260090ANUALIDAD  
DE PAGO  
1ª**IMPORTE POR ANUALIDAD**

	2023	2024	2025	2026	2027
IMPORTE MÁXIMO SUBVENCIONABLE	5.094,40 €	5.094,40 €	5.094,40 €	5.094,40 €	5.094,40 €
IMPORTE MEDIO DE TRANSFERENCIA (€/ha)	163,81 €	163,81 €	163,81 €	163,81 €	163,81 €

**RESUMEN DE UNIDADES**

Cód	GRUPO DE PAGO	Sup. Dec. Admisible (ha)	Sup. Comprometida (ha)	Sup. ajustada compromiso (1) (ha)	% sobredec.	Sup. Resuelta (ha)	Importe Declarado	Importe Topado	Importe Resuelto	Importe tras sobredec.
426	HERBÁCEOS	29,12		29,12	0,00	29,12	4.402,07	4.402,07	4.402,07	4.402,07
433	FRUTALES REGADÍO	1,98		1,98	0,00	1,98	692,33	692,33	692,33	692,33
<b>TOTAL</b>		31,10	31,10	31,10		31,10	5.094,40	5.094,40	5.094,40	5.094,40

**APLICACIÓN DE REDUCCIONES Y PENALIZACIONES**

GRUPO DE PAGO	Importe Calculado	Importe prereduc.	Criterios de subvencionabilidad y compromisos	Presentación tardía	Omisión declaración	Condicionalidad	IMPORTE (Euros) RESUELTO
FRUTALES REGADÍO	692,33	692,33	0,00	0,00	0,00	0,00	692,33
HERBÁCEOS	4.402,07	4.402,07	0,00	0,00	0,00	0,00	4.402,07
<b>TOTAL</b>	5.094,40	5.094,40					5.094,40

**RESUMEN DE PAGOS**

	RESUELTO	FEADER	MAPA	CAPADR
FRUTALES REGADÍO - Pago realizado	692,33 €	588,48 €	67,92 €	35,93 €
HERBÁCEOS - Pago realizado	4.402,07 €	3.741,76 €	431,84 €	228,47 €
<b>TOTAL</b>	5.094,40 €	4.330,24 €	499,76 €	264,40 €

**RECINTOS RESUELTOS**

REE	REFERENCIA SIGPAC	CULTIVO DESCRIPCIÓN CULTIVO	S/R G.PAGO	PEND. MEDIA (%)	SUP. DEC. ADMISIBLE (ha)	SUP. COMPROM. (ha)	SUP. AJUSTADA COMPR.(1) (ha)	SUP. CONV. SIGPAC (ha)	SUP. CERTIF. (ha)	SUP. CAMPO (ha)	SUP. CAMPO DETER. CULT. DECLARADO (ha)	SUP. DEC. REDUCIDA (ha)	SUP. RESUELTA (ha)
-1245904	41-081-005-00062-004	40193 GUI SANTES-KAYANNE	R	426	1,10	6,12	6,12	6,12	6,12			6,12	6,12
-1245903	41-081-005-00062-003	40193 GUI SANTES-KAYANNE	R	426	1,50	2,48	2,48	2,48	2,48			2,48	2,48
170000004631481	41-081-005-00030-060	5114 CEBADA-PLANET	R	426	0,70	12,16	12,16	12,16	12,16			12,16	12,16
170000004631483	41-081-005-00030-060	1037 TRIGO BLANDO-ARTUR NICK	R	426	0,70	8,36	8,36	8,36	8,36			8,36	8,36
-1493976	41-081-005-00030-058	207002 LIMONERO-FINO	R	433	0,80	0,02	0,02	0,02	0,02			0,02	0,02
170000004631482	41-081-005-00030-058	207002 LIMONERO-FINO	R	433	0,80	1,96	1,96	1,96	1,96			1,96	1,96

**INCIDENCIAS****INCIDENCIA DESCRIPCIÓN**

- 100422 Recinto declarado por error para una operación de la 6503, que se ha corregido de oficio desmarcando la operación incorrecta, de acuerdo con la fecha de inscripción del recinto en la producción ecológica.  
Ref:-1493976 Recinto:41-081-005-00030-00058 Cultivo:207002 LIMONERO-FINO Regadío  
Ref:170000004631482 Recinto:41-081-005-00030-00058 Cultivo:207002 LIMONERO-FINO Regadío

(1) Superficie declarada admisible ajustada con la superficie comprometida.  
(2) Factor de penalización valorando el alcance para el tipo de compromiso.

Puede verificar la integridad de una copia de este documento mediante la lectura del código QR adjunto o mediante el acceso a la dirección <https://ws050.juntadeandalucia.es/verificarFirma> indicando el código de VERIFICACIÓN

FIRMADO POR

RAQUEL MARIA ESPIN CRESPO

18/12/2024

VERIFICACIÓN

Pk2jmUCNT2ZVULXR6LZ4ED5BQV9F2A

PÁG. 914/2017



**APELLIDOS Y NOMBRE / RAZÓN SOCIAL**

GARRIDO LUCENA FRANCISCO

**NIF**

\*\*\*\*8435\*

**EXPEDIENTE**

1235641

**ANUALIDAD DE PAGO**

1ª

**IMPORTE POR ANUALIDAD**

	2023	2024	2025	2026	2027
<b>IMPORTE MÁXIMO SUBVENCIONABLE</b>	2.647,20 €	2.647,20 €	2.647,20 €	2.647,20 €	2.647,20 €
<b>IMPORTE MEDIO DE TRANSFERENCIA (€/ha)</b>	204,89 €	204,89 €	204,89 €	204,89 €	204,89 €

**RESUMEN DE UNIDADES**

Cód	GRUPO DE PAGO	Sup. Dec. Admisible (ha)	Sup. Comprometida (ha)	Sup. ajustada compromiso (1) (ha)	% sobredec.	Sup. Resuelta (ha)	Importe Declarado	Importe Topado	Importe Resuelto	Importe tras sobredec.
426	HERBÁCEOS	5,91		5,91	0,00	5,91	893,41	893,41	893,41	893,41
429	OLIVAR	3,87		3,87	0,00	3,87	959,37	959,37	959,37	959,37
430	HORTÍCOLAS	3,14		3,14	0,00	3,14	794,42	794,42	794,42	794,42
<b>TOTAL</b>		12,92	12,92	12,92		12,92	2.647,20	2.647,20	2.647,20	2.647,20

**APLICACIÓN DE REDUCCIONES Y PENALIZACIONES**

GRUPO DE PAGO	Importe Calculado	Importe prereduc.	Criterios de subvencionabilidad y compromisos	Presentación tardía	Omisión declaración	Condicionalidad	IMPORTE (Euros)
							RESUELTO
HERBÁCEOS	893,41	893,41	0,00	0,00	0,00	0,00	893,41
HORTÍCOLAS	794,42	794,42	0,00	0,00	0,00	0,00	794,42
OLIVAR	959,37	959,37	0,00	0,00	0,00	0,00	959,37
<b>TOTAL</b>	2.647,20	2.647,20					2.647,20

**RESUMEN DE PAGOS**

	RESUELTO	FEADER	MAPA	CAPADR
HERBÁCEOS - Pago realizado	893,41 €	759,40 €	87,64 €	46,37 €
HORTÍCOLAS - Pago realizado	794,42 €	675,26 €	77,93 €	41,23 €
OLIVAR - Pago realizado	959,37 €	815,46 €	94,11 €	49,80 €
<b>TOTAL</b>	2.647,20 €	2.250,12 €	259,68 €	137,40 €

**RECINTOS RESUELTOS**

REF.	REFERENCIA SIGPAC	CULTIVO	DESCRIPCIÓN CULTIVO	S/R G.PAGO	PEND. MEDIA (%)	SUP. DFC. ADMISIBLE (ha)	SUP. COMPROM. (ha)	SUP. AJUSTADA COMPROM. (1) (ha)	SUP. CONV. SIGPAC (ha)	SUP. CERTIF. (ha)	SUP. CAMPO (ha)	SUP. CAMPO DETER. CULT. DECLARADO (ha)	SUP. DEC. REDUCIDA (ha)	SUP. RESUELTA (ha)
-1267875	41-068-002-00005-012	3141	TRIGO DURO-DON RICARDO	R 426	1,00	1,65	1,65	1,65		1,65			1,65	1,65
1700000007107009	41-068-002-00005-005	3141	TRIGO DURO-DON RICARDO	R 426	1,50	1,11	1,11	1,11		1,11			1,11	1,11
1700000007107010	41-068-002-00005-001	3141	TRIGO DURO-DON RICARDO	R 426	1,30	3,15	3,15	3,15		3,15			3,15	3,15
-906082	41-068-002-00005-011	101010	OLIVAR-PICUAL	R 429	3,50	0,02	0,02	0,02		0,02			0,02	0,02
1700000007107019	41-068-002-00005-004	101138	OLIVAR-HOJIBLANCA	R 429	1,90	3,85	3,85	3,85		3,85			3,85	3,85
-1267876	41-068-002-00005-013	279000	ESPÁRRAGOS-SIN VARIEDAD	R 430	0,80	1,00	1,00	1,00		1,00			1,00	1,00
1700000007107014	41-068-002-00005-007	279000	ESPÁRRAGOS-SIN VARIEDAD	R 430	1,20	1,15	1,15	1,15		1,15			1,15	1,15
1700000007107018	41-068-002-00005-008	279000	ESPÁRRAGOS-SIN VARIEDAD	R 430	0,80	0,99	0,99	0,99		0,99			0,99	0,99

(1) Superficie declarada admisible ajustada con la superficie comprometida.  
(2) Factor de penalización valorando el alcance para el tipo de compromiso.Puede verificar la integridad de una copia de este documento mediante la lectura del código QR adjunto o mediante el acceso a la dirección <https://ws050.juntadeandalucia.es/verificarFirma> indicando el código de VERIFICACIÓN

FIRMADO POR

RAQUEL MARIA ESPIN CRESPO

18/12/2024

VERIFICACIÓN

Pk2jmUCNT2ZVULXR6LZ4ED5BQV9F2A

PÁG. 915/2017



**APELLIDOS Y NOMBRE / RAZÓN SOCIAL**

GARRIDO LUCENA MARIA JOSEFA

**NIF**  
\*\*\*8418\***EXPEDIENTE**  
1170343**ANUALIDAD DE PAGO**  
1ª**IMPORTES POR ANUALIDAD**

	2023	2024	2025	2026	2027
<b>IMPORTE MÁXIMO SUBVENCIONABLE</b>	3.041,73 €	3.041,73 €	3.041,73 €	3.041,73 €	3.041,73 €
<b>IMPORTE MEDIO DE TRANSFERENCIA (€/ha)</b>	247,90 €	247,90 €	247,90 €	247,90 €	247,90 €

**RESUMEN DE UNIDADES**

Cód	GRUPO DE PAGO	Sup. Dec. Admisible (ha)	Sup. Comprometida (ha)	Sup. ajustada compromiso (1) (ha)	% sobredec.	Sup. Resuelta (ha)	Importe Declarado	Importe Topado	Importe Resuelto	Importe tras sobredec.
429	OLIVAR	12,27		12,27	0,00	12,27	3.041,73	3.041,73	3.041,73	3.041,73
<b>TOTAL</b>		12,27	12,27	12,27		12,27	3.041,73	3.041,73	3.041,73	3.041,73

**APLICACIÓN DE REDUCCIONES Y PENALIZACIONES**

GRUPO DE PAGO	Importe Calculado	Importe prereduc.	Criterios de subvencionabilidad y compromisos	Presentación tardía	Omisión declaración	Condicionalidad	IMPORTE (Euros) RESUELTO
OLIVAR	3.041,73	3.041,73	0,00	0,00	0,00	0,00	3.041,73
<b>TOTAL</b>	3.041,73	3.041,73					3.041,73

**RESUMEN DE PAGOS****IMPORTE ( Euros )**

	RESUELTO	FEADER	MAPA	CAPADR
OLIVAR - Pago realizado	3.041,73 €	2.585,47 €	298,39 €	157,87 €

**RECINTOS RESUELTOS**

REF.	REFERENCIA SIGPAC	CULTIVO	DESCRIPCIÓN CULTIVO	S/R G.PAGO	PEND. MEDIA (%)	SUP. DEC. ADMISIBLE (ha)	SUP. COMPROM. (ha)	SUP. AJUSTADA COMPROM. (1) (ha)	SUP. CONY. SIGPAC (ha)	SUP. CERTIE (ha)	SUP. CAMPO (ha)	SUP. CAMPO DETER. CULT. DECLARADO (ha)	SUP. DEC. REDUCIDA (ha)	SUP. RESUELTA (ha)
-1330668	41-060-009-00099-002	101138	OLIVAR-HOJIBLANCA	S 429	6,60	0,03	0,03	0,03		0,03			0,03	0,03
-1330661	41-060-009-00069-001	101138	OLIVAR-HOJIBLANCA	S 429	6,40	0,06	0,06	0,06		0,06			0,06	0,06
1700000005450200	41-060-010-00029-002	101138	OLIVAR-HOJIBLANCA	R 429	3,30	7,20	7,20	7,20		7,20			7,20	7,20
1700000005450201	41-060-009-00075-001	101010	OLIVAR-PICUAL	S 429	3,40	3,91	3,91	3,91		3,91			3,91	3,91
1700000005450202	41-060-009-00096-001	101138	OLIVAR-HOJIBLANCA	R 429	6,40	0,82	0,82	0,82		0,82			0,82	0,82
1700000005450203	41-060-009-00160-001	101138	OLIVAR-HOJIBLANCA	R 429	4,70	0,13	0,13	0,13		0,13			0,13	0,13
1700000005450204	41-060-009-00096-002	101138	OLIVAR-HOJIBLANCA	R 429	6,60	0,12	0,12	0,12		0,12			0,12	0,12

(1) Superficie declarada admisible ajustada con la superficie comprometida.  
(2) Factor de penalización valorando el alcance para el tipo de compromiso.

Puede verificar la integridad de una copia de este documento mediante la lectura del código QR adjunto o mediante el acceso a la dirección <https://ws050.juntadeandalucia.es/verificarFirma> indicando el código de VERIFICACIÓN

FIRMADO POR

RAQUEL MARIA ESPIN CRESPO

18/12/2024

VERIFICACIÓN

Pk2jmUCNT2ZVULXR6LZ4ED5BQV9F2A

PÁG. 916/2017





**APELLIDOS Y NOMBRE / RAZÓN SOCIAL**

GARRIDO MARTIN DIONISIO

**NIF**

\*\*\*2795\*

**EXPEDIENTE**

1009051

**ANUALIDAD DE PAGO**

1ª

**IMPORTES POR ANUALIDAD**

	2023	2024	2025	2026	2027
<b>IMPORTE MÁXIMO SUBVENCIONABLE</b>	2.474,04 €	2.474,04 €	2.474,04 €	2.474,04 €	2.474,04 €
<b>IMPORTE MEDIO DE TRANSFERENCIA (€/ha)</b>	247,90 €	247,90 €	247,90 €	247,90 €	247,90 €

**RESUMEN DE UNIDADES**

Cód	GRUPO DE PAGO	Sup. Dec. Admisible (ha)	Sup. Comprometida (ha)	Sup. ajustada compromiso (1) (ha)	% sobredec.	Sup. Resuelta (ha)	Importe Declarado	Importe Topado	Importe Resuelto	Importe tras sobredec.
429	OLIVAR	9,98		9,98	0,00	9,98	2.474,04	2.474,04	2.474,04	2.474,04
<b>TOTAL</b>		9,98	9,98	9,98		9,98	2.474,04	2.474,04	2.474,04	2.474,04

**APLICACIÓN DE REDUCCIONES Y PENALIZACIONES**

GRUPO DE PAGO	Importe Calculado	Importe prereduc.	Criterios de subvencionabilidad y compromisos	Presentación tardía	Omisión declaración	Condicionalidad	IMPORTE (Euros) RESUELTO
OLIVAR	2.474,04	2.474,04	0,00	0,00	0,00	0,00	2.474,04
<b>TOTAL</b>	2.474,04	2.474,04					2.474,04

**RESUMEN DE PAGOS****IMPORTE ( Euros )**

	RESUELTO	FEADER	MAPA	CAPADR
OLIVAR - Pago realizado	2.474,04 €	2.102,93 €	242,70 €	128,41 €

**RECINTOS RESUELTOS**

REF.	REFERENCIA SIGPAC	CULTIVO	DESCRIPCIÓN CULTIVO	S/R G.PAGO	PEND. MEDIA (%)	SUP. DEC. ADMISIBLE (ha)	SUP. COMPROM. (ha)	SUP. AJUSTADA COMPR.(1) (ha)	SUP. CONY. SIGPAC (ha)	SUP. CERTIE (ha)	SUP. CAMPO (ha)	SUP. CAMPO DETER. CULT. DECLARADO (ha)	SUP. DEC. REDUCIDA (ha)	SUP. RESUELTA (ha)
-1212890	41-087-023-00100-002	101218	OLIVAR-MANZANILLA DE SEVILLA	S 429	2,30	1,60	1,60	1,60		1,60			1,60	1,60
1700000004880243	41-015-006-00019-001	101218	OLIVAR-MANZANILLA DE SEVILLA	S 429	2,90	0,44	0,44	0,44		0,44			0,44	0,44
1700000004880244	41-015-012-00035-001	101218	OLIVAR-MANZANILLA DE SEVILLA	S 429	1,80	0,70	0,70	0,70		0,70			0,70	0,70
1700000004880245	41-015-009-00032-001	101218	OLIVAR-MANZANILLA DE SEVILLA	S 429	1,60	0,55	0,55	0,55		0,55			0,55	0,55
1700000004880246	41-015-009-00073-001	101218	OLIVAR-MANZANILLA DE SEVILLA	S 429	2,70	0,33	0,33	0,33		0,33			0,33	0,33
1700000004880247	41-015-012-00099-001	101218	OLIVAR-MANZANILLA DE SEVILLA	S 429	2,90	2,29	2,29	2,29		2,29			2,29	2,29
1700000004880248	41-087-023-00093-002	101218	OLIVAR-MANZANILLA DE SEVILLA	S 429	2,50	1,55	1,55	1,55		1,55			1,55	1,55
1700000004880250	41-015-007-00049-001	101218	OLIVAR-MANZANILLA DE SEVILLA	S 429	3,30	0,89	0,89	0,89		0,89			0,89	0,89
1700000004880251	41-087-025-00219-001	101218	OLIVAR-MANZANILLA DE SEVILLA	S 429	19,00	1,63	1,63	1,63		1,63			1,63	1,63

(1) Superficie declarada admisible ajustada con la superficie comprometida.  
(2) Factor de penalización valorando el alcance para el tipo de compromiso.

Puede verificar la integridad de una copia de este documento mediante la lectura del código QR adjunto o mediante el acceso a la dirección <https://ws050.juntadeandalucia.es/verificarFirma> indicando el código de VERIFICACIÓN

FIRMADO POR

RAQUEL MARIA ESPIN CRESPO

18/12/2024

VERIFICACIÓN

Pk2jmUCNT2ZVULXR6LZ4ED5BQV9F2A

PÁG. 917/2017



**APELLIDOS Y NOMBRE / RAZÓN SOCIAL**

GARRIDO PEREZ MARIA CRISTINA

**NIF**

\*\*\*9037\*

**EXPEDIENTE**

1048421

**ANUALIDAD DE PAGO**

1ª

**IMPORTES POR ANUALIDAD**

	2023	2024	2025	2026	2027
IMPORTE MÁXIMO SUBVENCIONABLE	2.444,29 €	2.444,29 €	2.444,29 €	2.444,29 €	2.444,29 €
IMPORTE MEDIO DE TRANSFERENCIA (€/ha)	247,90 €	247,90 €	247,90 €	247,90 €	247,90 €

**RESUMEN DE UNIDADES**

Cód	GRUPO DE PAGO	Sup. Dec. Admisible (ha)	Sup. Comprometida (ha)	Sup. ajustada compromiso (1) (ha)	% sobredec.	Sup. Resuelta (ha)	Importe Declarado	Importe Topado	Importe Resuelto	Importe tras sobredec.
429	OLIVAR	9,86		9,86	0,00	9,86	2.444,29	2.444,29	2.444,29	2.444,29
<b>TOTAL</b>		9,86	9,86	9,86		9,86	2.444,29	2.444,29	2.444,29	2.444,29

**APLICACIÓN DE REDUCCIONES Y PENALIZACIONES**

GRUPO DE PAGO	Importe Calculado	Importe prereduc.	Criterios de subvencionabilidad y compromisos	Presentación tardía	Omisión declaración	Condicionalidad	IMPORTE (Euros) RESUELTO
OLIVAR	2.444,29	2.444,29	0,00	0,00	0,00	0,00	2.444,29
<b>TOTAL</b>	2.444,29	2.444,29					2.444,29

**RESUMEN DE PAGOS****IMPORTE ( Euros )**

	RESUELTO	FEADER	MAPA	CAPADR
OLIVAR - Pago realizado	2.444,29 €	2.077,65 €	239,78 €	126,86 €

**RECINTOS RESUELTOS**

REF.	REFERENCIA SIGPAC	CULTIVO DESCRIPCIÓN CULTIVO	S/R G.PAGO	PEND. MEDIA (%)	SUP. DEC. ADMISIBLE (ha)	SUP. COMPROM. (ha)	SUP. AJUSTADA COMPR.(1) (ha)	SUP. CONY. SIGPAC (ha)	SUP. CERTIE (ha)	SUP. CAMPO (ha)	SUP. CAMPO DETER. CULT. DECLARADO (ha)	SUP. DEC. REDUCIDA (ha)	SUP. RESUELTA (ha)
1700000003061897	41-072-013-00048-002	101138 OLIVAR-HOJIBLANCA	S 429	9,90	0,01	0,01	0,01	0,01	0,01			0,01	0,01
1700000003061898	41-072-013-00048-003	101138 OLIVAR-HOJIBLANCA	S 429	5,20	7,97	7,97	7,97	7,97	7,97			7,97	7,97
1700000003061899	41-072-013-00120-003	101138 OLIVAR-HOJIBLANCA	S 429	5,10	1,58	1,58	1,58	1,58	1,58			1,58	1,58
1700000003061900	41-072-013-00120-004	101138 OLIVAR-HOJIBLANCA	S 429	3,70	0,30	0,30	0,30	0,30	0,30			0,30	0,30

**INCIDENCIAS****INCIDENCIA DESCRIPCIÓN**

100424 Solicita recinto que no está comprometido para la operación.

Ref:1700000003061902 Recinto:41-072-013-00120-00001 Cultivo:8000 AVENA-SIN VARIEDAD Secano

(1) Superficie declarada admisible ajustada con la superficie comprometida.  
(2) Factor de penalización valorando el alcance para el tipo de compromiso.Puede verificar la integridad de una copia de este documento mediante la lectura del código QR adjunto o mediante el acceso a la dirección <https://ws050.juntadeandalucia.es/verificarFirma> indicando el código de VERIFICACIÓN

FIRMADO POR

RAQUEL MARIA ESPIN CRESPO

18/12/2024

VERIFICACIÓN

Pk2jmUCNT2ZVULXR6LZ4ED5BQV9F2A

PÁG. 918/2017



**APELLIDOS Y NOMBRE / RAZÓN SOCIAL**

GARRIDO TORRES MARIA ANTONIA

**NIF**

\*\*\*\*4750\*

**EXPEDIENTE**

1224320

**ANUALIDAD DE PAGO**

1ª

**IMPORTES POR ANUALIDAD**

	2023	2024	2025	2026	2027
IMPORTE MÁXIMO SUBVENCIONABLE	6.197,50 €	6.197,50 €	6.197,50 €	6.197,50 €	6.197,50 €
IMPORTE MEDIO DE TRANSFERENCIA (€/ha)	247,90 €	247,90 €	247,90 €	247,90 €	247,90 €

**RESUMEN DE UNIDADES**

Cód	GRUPO DE PAGO	Sup. Dec. Admisible (ha)	Sup. Comprometida (ha)	Sup. ajustada compromiso (1) (ha)	% sobredec.	Sup. Resuelta (ha)	Importe Declarado	Importe Topado	Importe Resuelto	Importe tras sobredec.
429	OLIVAR	25,00		25,00	0,00	25,00	6.197,50	6.197,50	6.197,50	6.197,50
<b>TOTAL</b>		25,00	25,00	25,00		25,00	6.197,50	6.197,50	6.197,50	6.197,50

**APLICACIÓN DE REDUCCIONES Y PENALIZACIONES**

GRUPO DE PAGO	Importe Calculado	Importe prereduc.	Criterios de subvencionabilidad y compromisos	Presentación tardía	Omisión declaración	Condicionalidad	IMPORTE (Euros) RESUELTO
OLIVAR	6.197,50	6.197,50	0,00	0,00	0,00	0,00	6.197,50
<b>TOTAL</b>	6.197,50	6.197,50					6.197,50

**RESUMEN DE PAGOS****IMPORTE ( Euros )**

	RESUELTO	FEADER	MAPA	CAPADR
OLIVAR - Pago realizado	6.197,50 €	5.267,88 €	607,97 €	321,65 €

**RECINTOS RESUELTOS**

REF.	REFERENCIA SIGPAC	CULTIVO DESCRIPCIÓN CULTIVO	S/R G.PAGO	PEND. MEDIA (%)	SUP. DEC. ADMISIBLE (ha)	SUP. COMPROM. (ha)	SUP. AJUSTADA COMPR.(1) (ha)	SUP. CONV. SIGPAC (ha)	SUP. CERTIE (ha)	SUP. CAMPO (ha)	SUP. CAMPO DETER. CULT. DECLARADO (ha)	SUP. DEC. REDUCIDA (ha)	SUP. RESUELTA (ha)
1700000006247916	41-032-011-00048-001	101007 OLIVAR-MANZANILLA	S 429	28,70	12,73	12,73	12,73		12,73			12,73	12,73
1700000006247930	41-032-011-00048-019	101007 OLIVAR-MANZANILLA	S 429	35,30	5,49	5,49	5,49		5,49			5,49	5,49
1700000006247931	41-032-011-00049-001	101007 OLIVAR-MANZANILLA	S 429	41,00	6,38	6,38	6,38		6,38			6,38	6,38
1700000006247932	41-032-011-00088-003	101007 OLIVAR-MANZANILLA	S 429	25,40	0,03	0,03	0,03		0,03			0,03	0,03
1700000006247935	41-032-011-00048-013	101007 OLIVAR-MANZANILLA	S 429	26,60	0,37	0,37	0,37		0,37			0,37	0,37

(1) Superficie declarada admisible ajustada con la superficie comprometida.  
(2) Factor de penalización valorando el alcance para el tipo de compromiso.Puede verificar la integridad de una copia de este documento mediante la lectura del código QR adjunto o mediante el acceso a la dirección <https://ws050.juntadeandalucia.es/verificarFirma> indicando el código de VERIFICACIÓN

FIRMADO POR

RAQUEL MARIA ESPIN CRESPO

18/12/2024

VERIFICACIÓN

Pk2jmUCNT2ZVULXR6LZ4ED5BQV9F2A

PÁG. 919/2017





**APELLIDOS Y NOMBRE / RAZÓN SOCIAL** GARROTALES SAN FRANCISCO,S.L.  
**NIF** \*\*\*\*5094\*  
**EXPEDIENTE** 1174740  
**ANUALIDAD DE PAGO** 1ª

**IMPORTES POR ANUALIDAD**

	2023	2024	2025	2026	2027
<b>IMPORTE MÁXIMO SUBVENCIONABLE</b>	5.778,55 €	5.778,55 €	5.778,55 €	5.778,55 €	5.778,55 €
<b>IMPORTE MEDIO DE TRANSFERENCIA (€/ha)</b>	247,90 €	247,90 €	247,90 €	247,90 €	247,90 €

**RESUMEN DE UNIDADES**

Cód	GRUPO DE PAGO	Sup. Dec. Admisible (ha)	Sup. Comprometida (ha)	Sup. ajustada compromiso (1) (ha)	% sobredec.	Sup. Resuelta (ha)	Importe Declarado	Importe Topado	Importe Resuelto	Importe tras sobredec.
429	OLIVAR	23,31		23,31	0,00	23,31	5.778,55	5.778,55	5.778,55	5.778,55
<b>TOTAL</b>		23,31	23,31	23,31		23,31	5.778,55	5.778,55	5.778,55	5.778,55

**APLICACIÓN DE REDUCCIONES Y PENALIZACIONES**

GRUPO DE PAGO	Importe Calculado	Importe prereduc.	Criterios de subvencionabilidad y compromisos	Presentación tardía	Omisión declaración	Condicionalidad	IMPORTE (Euros) RESUELTO
OLIVAR	5.778,55	5.778,55	0,00	0,00	0,00	0,00	5.778,55
<b>TOTAL</b>	5.778,55	5.778,55					5.778,55

**RESUMEN DE PAGOS**

	RESUELTO	FEADER	MAPA	CAPADR
OLIVAR - Pago realizado	5.778,55 €	4.911,77 €	566,88 €	299,90 €

**RECINTOS RESUELTOS**

REF.	REFERENCIA SIGPAC	CULTIVO	DESCRIPCIÓN CULTIVO	S/R	G.PAGO	PEND. MEDIA (%)	SUP. DEC. ADMISIBLE (ha)	SUP. COMPROM. (ha)	SUP. AJUSTADA COMPR.(1) (ha)	SUP. CONY. SIGPAC (ha)	SUP. CERTIE (ha)	SUP. CAMPO (ha)	SUP. CAMPO DETER. CULT. DECLARADO (ha)	SUP. DEC. REDUCIDA (ha)	SUP. RESUELTA (ha)
1700000006180388	41-004-019-00020-001	101003	OLIVAR-ARBEQUINA	S	429	2,90	23,31	23,31	23,31		23,31			23,31	23,31

**INCIDENCIAS****INCIDENCIA DESCRIPCIÓN**

100421 Recinto declarado por error para una operación de la 6503, que se ha corregido de oficio marcando la operación correcta, de acuerdo con la fecha de inscripción del recinto en la producción ecológica.  
 Ref:1700000006180388 Recinto:41-004-019-00020-00001 Cultivo:101003 OLIVAR-ARBEQUINA Secano

(1) Superficie declarada admisible ajustada con la superficie comprometida.  
 (2) Factor de penalización valorando el alcance para el tipo de compromiso.

Puede verificar la integridad de una copia de este documento mediante la lectura del código QR adjunto o mediante el acceso a la dirección <https://ws050.juntadeandalucia.es/verificarFirma> indicando el código de VERIFICACIÓN

FIRMADO POR	RAQUEL MARIA ESPIN CRESPO	18/12/2024
VERIFICACIÓN	Pk2jmUCNT2ZVULXR6LZ4ED5BQV9F2A	PÁG. 920/2017



**APELLIDOS Y NOMBRE / RAZÓN SOCIAL**

GASLEY, S.L.

**NIF**  
\*\*\*\*1796\***EXPEDIENTE**  
1035219**ANUALIDAD DE PAGO**  
1ª**IMPORTES POR ANUALIDAD**

	2023	2024	2025	2026	2027
<b>IMPORTE MÁXIMO SUBVENCIONABLE</b>	3.289,63 €	3.289,63 €	3.289,63 €	3.289,63 €	3.289,63 €
<b>IMPORTE MEDIO DE TRANSFERENCIA (€/ha)</b>	247,90 €	247,90 €	247,90 €	247,90 €	247,90 €

**RESUMEN DE UNIDADES**

Cód	GRUPO DE PAGO	Sup. Dec. Admisible (ha)	Sup. Comprometida (ha)	Sup. ajustada compromiso (1) (ha)	% sobredec.	Sup. Resuelta (ha)	Importe Declarado	Importe Topado	Importe Resuelto	Importe tras sobredec.
429	OLIVAR	13,27		13,27	0,00	13,27	3.289,63	3.289,63	3.289,63	3.289,63
<b>TOTAL</b>		13,27	13,27	13,27		13,27	3.289,63	3.289,63	3.289,63	3.289,63

**APLICACIÓN DE REDUCCIONES Y PENALIZACIONES**

GRUPO DE PAGO	Importe Calculado	Importe prereduc.	Criterios de subvencionabilidad y compromisos	Presentación tardía	Omisión declaración	Condicionalidad	IMPORTE (Euros) RESUELTO
OLIVAR	3.289,63	3.289,63	0,00	0,00	0,00	0,00	3.289,63
<b>TOTAL</b>	3.289,63	3.289,63					3.289,63

**RESUMEN DE PAGOS****IMPORTE ( Euros )**

	RESUELTO	FEADER	MAPA	CAPADR
OLIVAR - Pago realizado	3.289,63 €	2.796,19 €	322,71 €	170,73 €

**RECINTOS RESUELTOS**

REF.	REFERENCIA SIGPAC	CULTIVO	DESCRIPCIÓN CULTIVO	S/R G.PAGO	PEND. MEDIA (%)	SUP. DEC. ADMISIBLE (ha)	SUP. COMPROM. (ha)	SUP. AJUSTADA COMPR.(1) (ha)	SUP. CONY. SIGPAC (ha)	SUP. CERTIE (ha)	SUP. CAMPO (ha)	SUP. CAMPO DETER. CULT. DECLARADO (ha)	SUP. DEC. REDUCIDA (ha)	SUP. RESUELTA (ha)
-1388793	41-055-002-00018-036	101268	OLIVAR-PICO LIMON	S 429	18,80	0,01	0,01	0,01		0,01			0,01	0,01
1700000002594133	41-055-002-00018-018	101268	OLIVAR-PICO LIMON	S 429	23,20	12,81	12,81	12,81		12,81			12,81	12,81
1700000002594134	41-055-002-00018-036	101268	OLIVAR-PICO LIMON	S 429	18,80	0,45	0,45	0,45		0,45			0,45	0,45

(1) Superficie declarada admisible ajustada con la superficie comprometida.  
(2) Factor de penalización valorando el alcance para el tipo de compromiso.

Puede verificar la integridad de una copia de este documento mediante la lectura del código QR adjunto o mediante el acceso a la dirección <https://ws050.juntadeandalucia.es/verificarFirma> indicando el código de VERIFICACIÓN

FIRMADO POR

RAQUEL MARIA ESPIN CRESPO

18/12/2024

VERIFICACIÓN

Pk2jmUCNT2ZVULXR6LZ4ED5BQV9F2A

PÁG. 921/2017



**APELLIDOS Y NOMBRE / RAZÓN SOCIAL**

GENIZ CLAVIJO MARÍA ÁNGELES

**NIF**

\*\*\*2135\*

**EXPEDIENTE**

1255036

**ANUALIDAD DE PAGO**

1ª

**IMPORTES POR ANUALIDAD**

	2023	2024	2025	2026	2027
<b>IMPORTE MÁXIMO SUBVENCIONABLE</b>	3.021,06 €	3.021,06 €	3.021,06 €	3.021,06 €	3.021,06 €
<b>IMPORTE MEDIO DE TRANSFERENCIA (€/ha)</b>	349,66 €	349,66 €	349,66 €	349,66 €	349,66 €

**RESUMEN DE UNIDADES**

Cód	GRUPO DE PAGO	Sup. Dec. Admisible (ha)	Sup. Comprometida (ha)	Sup. ajustada compromiso (1) (ha)	% sobredec.	Sup. Resuelta (ha)	Importe Declarado	Importe Topado	Importe Resuelto	Importe tras sobredec.
433	FRUTALES REGADÍO	8,64		8,64	0,00	8,64	3.021,06	3.021,06	3.021,06	3.021,06
<b>TOTAL</b>		8,64	8,64	8,64		8,64	3.021,06	3.021,06	3.021,06	3.021,06

**APLICACIÓN DE REDUCCIONES Y PENALIZACIONES**

GRUPO DE PAGO	Importe Calculado	Importe prereduc.	Criterios de subvencionabilidad y compromisos	Presentación tardía	Omisión declaración	Condicionalidad	IMPORTE (Euros) RESUELTO
FRUTALES REGADÍO	3.021,06	3.021,06	0,00	0,00	0,00	0,00	3.021,06
<b>TOTAL</b>	3.021,06	3.021,06					3.021,06

**RESUMEN DE PAGOS****IMPORTE ( Euros )**

	RESUELTO	FEADER	MAPA	CAPADR
FRUTALES REGADÍO - Pago realizado	3.021,06 €	2.567,90 €	296,37 €	156,79 €

**RECINTOS RESUELTOS**

REF.	REFERENCIA SIGPAC	CULTIVO DESCRIPCIÓN CULTIVO	S/R G.PAGO	PEND. MEDIA (%)	SUP. DEC. ADMISIBLE (ha)	SUP. COMPROM. (ha)	SUP. AJUSTADA COMPR.(1) (ha)	SUP. CONY. SIGPAC (ha)	SUP. CERTIE (ha)	SUP. CAMPO (ha)	SUP. CAMPO DETER. CULT. DECLARADO (ha)	SUP. DEC. REDUCIDA (ha)	SUP. RESUELTA (ha)
-818078	41-007-007-00050-001	206004 NARANJO-NAVELINA	R	433	0,70	1,90	1,90	1,90	1,90				1,90
-818059	41-007-009-00056-001	206004 NARANJO-NAVELINA	R	433	0,60	0,73	0,73	0,73	0,73				0,73
-506481	41-007-009-00029-001	206004 NARANJO-NAVELINA	R	433	0,60	0,63	0,63	0,63	0,63				0,63
1700000006366844	41-007-010-00090-001	356000 NARANJO AMARGO-SIN VARIEDAD	R	433	1,20	1,40	1,40	1,40	1,40				1,40
1700000006366846	41-007-008-00002-001	206004 NARANJO-NAVELINA	R	433	1,00	1,28	1,28	1,28	1,28				1,28
1700000006366847	41-007-008-00013-001	206004 NARANJO-NAVELINA	R	433	1,10	1,34	1,34	1,34	1,34				1,34
1700000006366848	41-007-010-00086-002	356000 NARANJO AMARGO-SIN VARIEDAD	R	433	1,10	0,03	0,03	0,03	0,03				0,03
1700000006366849	41-007-010-00087-001	356000 NARANJO AMARGO-SIN VARIEDAD	R	433	1,20	0,18	0,18	0,18	0,18				0,18
1700000006366851	41-007-009-00010-001	206004 NARANJO-NAVELINA	R	433	1,20	1,15	1,15	1,15	1,15				1,15

**INCIDENCIAS****INCIDENCIA DESCRIPCIÓN**

- 100400 Recinto con cultivo, variedad, régimen de explotación o uso Sigpac no compatible con la operación solicitada ( Anexo IV.I Cultivos y variedades elegibles para las Intervenciones. Orden de 28 de marzo de 2023 ).  
Ref:1700000006366850 Recinto:41-007-009-00009-00001 Cultivo:206004 NARANJO-NAVELINA Secano Uso:CI
- 100402 Recinto solicitado no forma parte de ningún organismo de control autorizado para la producción ecológica en Andalucía o fecha de inscripción posterior al plazo establecido ( Anexo I. Criterios de Subvencionabilidad. Orden 28 de marzo de 2023 ).  
Ref:1700000006366845 Recinto:41-007-007-00079-00001 Cultivo:20000 BARBECHO TRADICIONAL-SIN VARIEDAD Regadío
- 100424 Solicita recinto que no está comprometido para la operación.  
Ref:1700000006366845 Recinto:41-007-007-00079-00001 Cultivo:20000 BARBECHO TRADICIONAL-SIN VARIEDAD Regadío  
Ref:1700000006366850 Recinto:41-007-009-00009-00001 Cultivo:206004 NARANJO-NAVELINA Secano

(1) Superficie declarada admisible ajustada con la superficie comprometida.  
(2) Factor de penalización valorando el alcance para el tipo de compromiso.

Puede verificar la integridad de una copia de este documento mediante la lectura del código QR adjunto o mediante el acceso a la dirección <https://ws050.juntadeandalucia.es/verificarFirma> indicando el código de VERIFICACIÓN

FIRMADO POR

RAQUEL MARIA ESPIN CRESPO

18/12/2024

VERIFICACIÓN

Pk2jmUCNT2ZVULXR6LZ4ED5BQV9F2A

PÁG. 922/2017



**APELLIDOS Y NOMBRE / RAZÓN SOCIAL**

GEORGET LASSAGNE CATHERINE MARIA

**NIF**

\*\*\*9775\*

**EXPEDIENTE**

1157446

**ANUALIDAD DE PAGO**

1ª

**IMPORTES POR ANUALIDAD**

	2023	2024	2025	2026	2027
<b>IMPORTE MÁXIMO SUBVENCIONABLE</b>	2.975,61 €	2.975,61 €	2.975,61 €	2.975,61 €	2.975,61 €
<b>IMPORTE MEDIO DE TRANSFERENCIA (€/ha)</b>	349,66 €	349,66 €	349,66 €	349,66 €	349,66 €

**RESUMEN DE UNIDADES**

Cód	GRUPO DE PAGO	Sup. Dec. Admisible (ha)	Sup. Comprometida (ha)	Sup. ajustada compromiso (1) (ha)	% sobredec.	Sup. Resuelta (ha)	Importe Declarado	Importe Topado	Importe Resuelto	Importe tras sobredec.
433	FRUTALES REGADÍO	8,51		8,51	0,00	8,51	2.975,61	2.975,61	2.975,61	2.975,61
<b>TOTAL</b>		8,51	8,51	8,51		8,51	2.975,61	2.975,61	2.975,61	2.975,61

**APLICACIÓN DE REDUCCIONES Y PENALIZACIONES**

GRUPO DE PAGO	Importe Calculado	Importe prereduc.	Criterios de subvencionabilidad y compromisos	Presentación tardía	Omisión declaración	Condicionalidad	IMPORTE (Euros) RESUELTO
FRUTALES REGADÍO	2.975,61	2.975,61	0,00	0,00	0,00	0,00	2.975,61
<b>TOTAL</b>	2.975,61	2.975,61					2.975,61

**RESUMEN DE PAGOS****IMPORTE ( Euros )**

	RESUELTO	FEADER	MAPA	CAPADR
FRUTALES REGADÍO - Pago realizado	2.975,61 €	2.529,27 €	291,91 €	154,43 €

**RECINTOS RESUELTOS**

REF.	REFERENCIA SIGPAC	CULTIVO	DESCRIPCIÓN CULTIVO	S/R	G.PAGO	PEND. MEDIA (%)	SUP. DEC. ADMISIBLE (ha)	SUP. COMPROM. (ha)	SUP. AJUSTADA COMPR.(1) (ha)	SUP. CONV. SIGPAC (ha)	SUP. CERTIE (ha)	SUP. CAMPO (ha)	SUP. CAMPO DETER. CULT. DECLARADO (ha)	SUP. DEC. REDUCIDA (ha)	SUP. RESUELTA (ha)
1700000005052850	41-024-087-00012-005	206004	NARANJO-NAVELINA	R	433	6,10	7,64	7,64	7,64		7,64			7,64	7,64
1700000005052851	41-024-087-00012-006	206004	NARANJO-NAVELINA	R	433	7,00	0,87	0,87	0,87		0,87			0,87	0,87

(1) Superficie declarada admisible ajustada con la superficie comprometida.  
(2) Factor de penalización valorando el alcance para el tipo de compromiso.Puede verificar la integridad de una copia de este documento mediante la lectura del código QR adjunto o mediante el acceso a la dirección <https://ws050.juntadeandalucia.es/verificarFirma> indicando el código de VERIFICACIÓN

FIRMADO POR

RAQUEL MARIA ESPIN CRESPO

18/12/2024

VERIFICACIÓN

Pk2jmUCNT2ZVULXR6LZ4ED5BQV9F2A

PÁG. 923/2017



**APELLIDOS Y NOMBRE / RAZÓN SOCIAL**

GEREYCON 2014 S.L.

NIF  
\*\*\*4522\*EXPEDIENTE  
1025693ANUALIDAD  
DE PAGO  
1ª**IMPORTE POR ANUALIDAD**

	2023	2024	2025	2026	2027
IMPORTE MÁXIMO SUBVENCIONABLE	6.161,25 €	6.161,25 €	6.161,25 €	6.161,25 €	6.161,25 €
IMPORTE MEDIO DE TRANSFERENCIA (€/ha)	82,15 €	82,15 €	82,15 €	82,15 €	82,15 €

**RESUMEN DE UNIDADES**

Cód	GRUPO DE PAGO	Sup. Dec. Admisible (ha)	Sup. Comprometida (ha)	Sup. ajustada compromiso (1) (ha)	% sobredec.	Sup. Resuelta (ha)	Importe Declarado	Importe Topado	Importe Resuelto	Importe tras sobredec.
428	PASTOS ASOCIADOS A GANADERÍA ECOLÓGICA	130,73		75,00	0,00	75,00	6.161,25	6.161,25	6.161,25	6.161,25
<b>TOTAL</b>		130,73	75,00	75,00		75,00	6.161,25	6.161,25	6.161,25	6.161,25

**APLICACIÓN DE REDUCCIONES Y PENALIZACIONES**

GRUPO DE PAGO	Importe Calculado	Importe prerreduc.	Criterios de subvencionabilidad y compromisos	Presentación tardía	Omisión declaración	Condicionidad	IMPORTE (Euros) RESUELTO
PASTOS ASOCIADOS A GANADERÍA	6.161,25	6.161,25	0,00	0,00	0,00	0,00	6.161,25
<b>TOTAL</b>	6.161,25	6.161,25					6.161,25

**RESUMEN DE PAGOS****IMPORTE (Euros)**

	RESUELTO	FEADER	MAPA	CAPADR
PASTOS ASOCIADOS A GANADERÍA ECOLÓGICA - Pago realizado	6.161,25 €	5.237,06 €	604,42 €	319,77 €

**RECINTOS RESUELTOS**

REE	REFERENCIA SIGPAC	CULTIVO DESCRIPCIÓN CULTIVO	S/R G.PAGO	PEND. MEDIA (%)	SUP. DEC. ADMISIBLE (ha)	SUP. COMPROM. (ha)	SUP. AJUSTADA COMPROM. (1) (ha)	SUP. CONV. SIGPAC (ha)	SUP. CERTIF. (ha)	SUP. CAMPO (ha)	SUP. CAMPO DETER. CULT. DECLARADO (ha)	SUP. DEC. REDUCIDA (ha)	SUP. RESUELTA (ha)
-1119923	41-009-026-00002-039	62000 PASTOS PERMANENTES DE 5 O MAS AÑOS-SIN VARIEDAD	S 428	12,20	0,54	0,54	0,54		0,54			0,54	0,54
-1119922	41-009-026-00002-020	62000 PASTOS PERMANENTES DE 5 O MAS AÑOS-SIN VARIEDAD	S 428	8,40	0,04	0,04	0,04		0,04			0,04	0,04
1700000006768547	41-009-026-00002-017	62000 PASTOS PERMANENTES DE 5 O MAS AÑOS-SIN VARIEDAD	S 428	12,70	8,90	8,90	8,90		10,47			8,90	8,90
1700000006768548	41-009-026-00001-011	62000 PASTOS PERMANENTES DE 5 O MAS AÑOS-SIN VARIEDAD	S 428	13,70	3,83	3,83	3,83		4,51			3,83	3,83
1700000006768550	41-009-026-00002-035	62000 PASTOS PERMANENTES DE 5 O MAS AÑOS-SIN VARIEDAD	S 428	16,80	3,87	3,87	3,87		3,87			3,87	3,87
1700000006768551	41-009-026-00002-034	62000 PASTOS PERMANENTES DE 5 O MAS AÑOS-SIN VARIEDAD	S 428	12,90	3,33	3,33	3,33		3,33			3,33	3,33
1700000006768552	41-009-027-00004-014	62000 PASTOS PERMANENTES DE 5 O MAS AÑOS-SIN VARIEDAD	S 428	13,30	35,82	35,82	35,82		35,82			35,82	35,82
1700000006768564	41-009-026-00002-023	62000 PASTOS PERMANENTES DE 5 O MAS AÑOS-SIN VARIEDAD	S 428	22,00	71,02	71,02	71,02		109,27			71,02	71,02
1700000006768571	41-009-026-00002-020	62000 PASTOS PERMANENTES DE 5 O MAS AÑOS-SIN VARIEDAD	S 428	8,40	3,38	3,38	3,38		3,41			3,38	3,38

**INCIDENCIAS****INCIDENCIA DESCRIPCIÓN**

- 100402 Recinto solicitado no forma parte de ningún organismo de control autorizado para la producción ecológica en Andalucía o fecha de inscripción posterior al plazo establecido ( Anexo I. Criterios de Subvencionabilidad. Orden 28 de marzo de 2023 ).  
Ref:1700000006768577 Recinto:41-045-004-00037-00002 Cultivo:40000 GUI SANTES-SIN VARIEDAD Secano  
Ref:1700000006768567 Recinto:41-045-005-00081-00001 Cultivo:8000 AVENA-SIN VARIEDAD Secano
- 100407 Explotación solicitada no forma parte de ningún organismo de control autorizado para la producción ecológica en Andalucía o fecha de inscripción posterior al plazo establecido ( Anexo I. Criterios de Subvencionabilidad. Orden 28 de marzo de 2023 ).  
Explotación:ES410090000556 Especie:PORCINO
- 100424 Solicita recinto que no está comprometido para la operación.  
Ref:1700000006768577 Recinto:41-045-004-00037-00002 Cultivo:40000 GUI SANTES-SIN VARIEDAD Secano  
Ref:1700000006768567 Recinto:41-045-005-00081-00001 Cultivo:8000 AVENA-SIN VARIEDAD Secano

(1) Superficie declarada admisible ajustada con la superficie comprometida.  
(2) Factor de penalización valorando el alcance para el tipo de compromiso.

Puede verificar la integridad de una copia de este documento mediante la lectura del código QR adjunto o mediante el acceso a la dirección <https://ws050.juntadeandalucia.es/verificarFirma> indicando el código de VERIFICACIÓN

FIRMADO POR

RAQUEL MARIA ESPIN CRESPO

18/12/2024

VERIFICACIÓN

Pk2jmUCNT2ZVULXR6LZ4ED5BQV9F2A

PÁG. 924/2017





**Datos considerados para el Cálculo de la Carga Ganadera mínima y máxima del expediente**

Explotación	Especie	Inscrito en Sipea y Admisible	Ugm Calculada para CG Mínima	Ugm Calculada para CG Máxima
ES410090000556	OVINA	SI	41,12	41,12
ES410090000556	PORCINO	NO	0,00	25,66
			41,12	66,78

Superficie determinada para Cálculo Carga Ganadera Mínima: 130,73 ha

Superficie determinada para Cálculo Carga Ganadera Máxima: 130,73 ha

Carga Ganadera Mínima Expediente: 0,31 ugm/ha

Carga Ganadera Máxima Expediente: 0,51 ugm/ha

**Recintos Determinados para el Cálculo de Garga Ganadera Mínima**

REF.	REFERENCIA SIGPAC	CULTIVO	DESCRIPCIÓN CULTIVO	S/R	SUP. RESUELTA (ha)
-1119923	41-009-026-00002-00039	62000	PASTOS PERMANENTES DE 5 O MAS AÑOS-SIN VARIEDAD	S	0,54
-1119922	41-009-026-00002-00020	62000	PASTOS PERMANENTES DE 5 O MAS AÑOS-SIN VARIEDAD	S	0,04
1700000006768547	41-009-026-00002-00017	62000	PASTOS PERMANENTES DE 5 O MAS AÑOS-SIN VARIEDAD	S	8,90
1700000006768548	41-009-026-00001-00011	62000	PASTOS PERMANENTES DE 5 O MAS AÑOS-SIN VARIEDAD	S	3,83
1700000006768550	41-009-026-00002-00035	62000	PASTOS PERMANENTES DE 5 O MAS AÑOS-SIN VARIEDAD	S	3,87
1700000006768551	41-009-026-00002-00034	62000	PASTOS PERMANENTES DE 5 O MAS AÑOS-SIN VARIEDAD	S	3,33
1700000006768552	41-009-027-00004-00014	62000	PASTOS PERMANENTES DE 5 O MAS AÑOS-SIN VARIEDAD	S	35,82
1700000006768564	41-009-026-00002-00023	62000	PASTOS PERMANENTES DE 5 O MAS AÑOS-SIN VARIEDAD	S	71,02
1700000006768571	41-009-026-00002-00020	62000	PASTOS PERMANENTES DE 5 O MAS AÑOS-SIN VARIEDAD	S	3,38

**Recintos Determinados para el Cálculo de Garga Ganadera Máxima**

REF.	REFERENCIA SIGPAC	CULTIVO	DESCRIPCIÓN CULTIVO	S/R	SUP. RESUELTA (ha)
-1119923	41-009-026-00002-00039	62000	PASTOS PERMANENTES DE 5 O MAS AÑOS-SIN VARIEDAD	S	0,54
-1119922	41-009-026-00002-00020	62000	PASTOS PERMANENTES DE 5 O MAS AÑOS-SIN VARIEDAD	S	0,04
1700000006768547	41-009-026-00002-00017	62000	PASTOS PERMANENTES DE 5 O MAS AÑOS-SIN VARIEDAD	S	8,90
1700000006768548	41-009-026-00001-00011	62000	PASTOS PERMANENTES DE 5 O MAS AÑOS-SIN VARIEDAD	S	3,83
1700000006768550	41-009-026-00002-00035	62000	PASTOS PERMANENTES DE 5 O MAS AÑOS-SIN VARIEDAD	S	3,87
1700000006768551	41-009-026-00002-00034	62000	PASTOS PERMANENTES DE 5 O MAS AÑOS-SIN VARIEDAD	S	3,33
1700000006768552	41-009-027-00004-00014	62000	PASTOS PERMANENTES DE 5 O MAS AÑOS-SIN VARIEDAD	S	35,82
1700000006768564	41-009-026-00002-00023	62000	PASTOS PERMANENTES DE 5 O MAS AÑOS-SIN VARIEDAD	S	71,02
1700000006768571	41-009-026-00002-00020	62000	PASTOS PERMANENTES DE 5 O MAS AÑOS-SIN VARIEDAD	S	3,38

**Incidencias de carga ganadera****INCIDENCIA DESCRIPCIÓN**

100407 Explotación solicitada no forma parte de ningún organismo de control autorizado para la producción ecológica en Andalucía o fecha de inscripción posterior al plazo establecido ( Anexo I. Criterios de Subvencionabilidad. Orden 28 de marzo de 2023 ).  
Explotación:ES410090000556 Especie:PORCINO

(1) Superficie declarada admisible ajustada con la superficie comprometida.  
(2) Factor de penalización valorando el alcance para el tipo de compromiso.

Puede verificar la integridad de una copia de este documento mediante la lectura del código QR adjunto o mediante el acceso a la dirección <https://ws050.juntadeandalucia.es/verificarFirma> indicando el código de VERIFICACIÓN

FIRMADO POR	RAQUEL MARIA ESPIN CRESPO	18/12/2024
VERIFICACIÓN	Pk2jmUCNT2ZVULXR6LZ4ED5BQV9F2A	PÁG. 925/2017



**APELLIDOS Y NOMBRE / RAZÓN SOCIAL**

GIRALDEZ FERNANDEZ TAMARA

**NIF**

\*\*\*7405\*

**EXPEDIENTE**

1252555

**ANUALIDAD DE PAGO**

1ª

**IMPORTES POR ANUALIDAD**

	2023	2024	2025	2026	2027
IMPORTE MÁXIMO SUBVENCIONABLE	949,46 €	949,46 €	949,46 €	949,46 €	949,46 €
IMPORTE MEDIO DE TRANSFERENCIA (€/ha)	247,90 €	247,90 €	247,90 €	247,90 €	247,90 €

**RESUMEN DE UNIDADES**

Cód	GRUPO DE PAGO	Sup. Dec. Admisible (ha)	Sup. Comprometida (ha)	Sup. ajustada compromiso (1) (ha)	% sobredec.	Sup. Resuelta (ha)	Importe Declarado	Importe Topado	Importe Resuelto	Importe tras sobredec.
429	OLIVAR	3,83		3,83	0,00	3,83	949,46	949,46	949,46	949,46
<b>TOTAL</b>		3,83	3,83	3,83		3,83	949,46	949,46	949,46	949,46

**APLICACIÓN DE REDUCCIONES Y PENALIZACIONES**

GRUPO DE PAGO	Importe Calculado	Importe prereduc.	Criterios de subvencionabilidad y compromisos	Presentación tardía	Omisión declaración	Condicionalidad	IMPORTE (Euros) RESUELTO
OLIVAR	949,46	949,46	0,00	0,00	0,00	0,00	949,46
<b>TOTAL</b>	949,46	949,46					949,46

**RESUMEN DE PAGOS****IMPORTE ( Euros )**

	RESUELTO	FEADER	MAPA	CAPADR
OLIVAR - Pago realizado	949,46 €	807,04 €	93,14 €	49,28 €

**RECINTOS RESUELTOS**

REF.	REFERENCIA SIGPAC	CULTIVO	DESCRIPCIÓN CULTIVO	S/R G.PAGO	PEND. MEDIA (%)	SUP. DEC. ADMISIBLE (ha)	SUP. COMPROM. (ha)	SUP. AJUSTADA COMPR.(1) (ha)	SUP. CONY. SIGPAC (ha)	SUP. CERTIE (ha)	SUP. CAMPO (ha)	SUP. CAMPO DETER. CULT. DECLARADO (ha)	SUP. DEC. REDUCIDA (ha)	SUP. RESUELTA (ha)
1700000005019936	41-074-004-00013-002	101195	OLIVAR-LECHIN DE SEVILLA	S	429	21,80	3,83	3,83	3,83	3,83			3,83	3,83

(1) Superficie declarada admisible ajustada con la superficie comprometida.  
(2) Factor de penalización valorando el alcance para el tipo de compromiso.

Puede verificar la integridad de una copia de este documento mediante la lectura del código QR adjunto o mediante el acceso a la dirección <https://ws050.juntadeandalucia.es/verificarFirma> indicando el código de VERIFICACIÓN

FIRMADO POR

RAQUEL MARIA ESPIN CRESPO

18/12/2024

VERIFICACIÓN

Pk2jmUCNT2ZVULXR6LZ4ED5BQV9F2A

PÁG. 926/2017



**APELLIDOS Y NOMBRE / RAZÓN SOCIAL**

GIRONA ALARCOS SOPHIE LAURA ANITA

**NIF**

\*\*\*0351\*

**EXPEDIENTE**

1220971

**ANUALIDAD DE PAGO**

1ª

**IMPORTES POR ANUALIDAD**

	2023	2024	2025	2026	2027
<b>IMPORTE MÁXIMO SUBVENCIONABLE</b>	317,31 €	317,31 €	317,31 €	317,31 €	317,31 €
<b>IMPORTE MEDIO DE TRANSFERENCIA (€/ha)</b>	247,90 €	247,90 €	247,90 €	247,90 €	247,90 €

**RESUMEN DE UNIDADES**

Cód	GRUPO DE PAGO	Sup. Dec. Admisible (ha)	Sup. Comprometida (ha)	Sup. ajustada compromiso (1) (ha)	% sobredec.	Sup. Resuelta (ha)	Importe Declarado	Importe Topado	Importe Resuelto	Importe tras sobredec.
429	OLIVAR	1,39		1,28	0,00	1,28	317,31	317,31	317,31	317,31
<b>TOTAL</b>		1,39	1,28	1,28		1,28	317,31	317,31	317,31	317,31

**APLICACIÓN DE REDUCCIONES Y PENALIZACIONES**

GRUPO DE PAGO	Importe Calculado	Importe prereduc.	Criterios de subvencionabilidad y compromisos	Presentación tardía	Omisión declaración	Condicionalidad	IMPORTE (Euros) RESUELTO
OLIVAR	317,31	317,31	0,00	0,00	0,00	0,00	317,31
<b>TOTAL</b>	317,31	317,31					317,31

**RESUMEN DE PAGOS****IMPORTE ( Euros )**

	RESUELTO	FEADER	MAPA	CAPADR
OLIVAR - Pago realizado	317,31 €	269,71 €	31,13 €	16,47 €

**RECINTOS RESUELTOS**

REF.	REFERENCIA SIGPAC	CULTIVO	DESCRIPCIÓN CULTIVO	S/R G.PAGO	PEND. MEDIA (%)	SUP. DEC. ADMISIBLE (ha)	SUP. COMPROM. (ha)	SUP. AJUSTADA COMPROM. (1) (ha)	SUP. CONY. SIGPAC (ha)	SUP. CERTIE (ha)	SUP. CAMPO (ha)	SUP. CAMPO DETER. CULT. DECLARADO (ha)	SUP. DEC. REDUCIDA (ha)	SUP. RESUELTA (ha)
1700000005395048	41-054-005-00082-002	101138	OLIVAR-HOJIBLANCA	S 429	6,90	0,92	0,81	0,81		0,81			0,81	0,81
1700000005395050	41-054-005-00122-002	101138	OLIVAR-HOJIBLANCA	S 429	5,40	0,01	0,01	0,01		0,01			0,01	0,01
1700000005395051	41-054-005-00123-001	101138	OLIVAR-HOJIBLANCA	S 429	5,70	0,46	0,46	0,46		0,47			0,46	0,46

(1) Superficie declarada admisible ajustada con la superficie comprometida.  
(2) Factor de penalización valorando el alcance para el tipo de compromiso.

Puede verificar la integridad de una copia de este documento mediante la lectura del código QR adjunto o mediante el acceso a la dirección <https://ws050.juntadeandalucia.es/verificarFirma> indicando el código de VERIFICACIÓN

FIRMADO POR

RAQUEL MARIA ESPIN CRESPO

18/12/2024

VERIFICACIÓN

Pk2jmUCNT2ZVULXR6LZ4ED5BQV9F2A

PÁG. 927/2017



**APELLIDOS Y NOMBRE / RAZÓN SOCIAL**

GOMEZ ALVAREZ SALINAS ENRIQUE

**NIF**

\*\*\*\*5009\*

**EXPEDIENTE**

1152425

**ANUALIDAD DE PAGO**

1ª

**IMPORTES POR ANUALIDAD**

	2023	2024	2025	2026	2027
IMPORTE MÁXIMO SUBVENCIONABLE	7.156,87 €	7.156,87 €	7.156,87 €	7.156,87 €	7.156,87 €
IMPORTE MEDIO DE TRANSFERENCIA (€/ha)	247,90 €	247,90 €	247,90 €	247,90 €	247,90 €

**RESUMEN DE UNIDADES**

Cód	GRUPO DE PAGO	Sup. Dec. Admisible (ha)	Sup. Comprometida (ha)	Sup. ajustada compromiso (1) (ha)	% sobredec.	Sup. Resuelta (ha)	Importe Declarado	Importe Topado	Importe Resuelto	Importe tras sobredec.
429	OLIVAR	28,87		28,87	0,00	28,87	7.156,87	7.156,87	7.156,87	7.156,87
<b>TOTAL</b>		28,87	28,87	28,87		28,87	7.156,87	7.156,87	7.156,87	7.156,87

**APLICACIÓN DE REDUCCIONES Y PENALIZACIONES**

GRUPO DE PAGO	Importe Calculado	Importe prereduc.	Criterios de subvencionabilidad y compromisos	Presentación tardía	Omisión declaración	Condicionalidad	IMPORTE (Euros) RESUELTO
OLIVAR	7.156,87	7.156,87	0,00	0,00	0,00	0,00	7.156,87
<b>TOTAL</b>	7.156,87	7.156,87					7.156,87

**RESUMEN DE PAGOS****IMPORTE ( Euros )**

	RESUELTO	FEADER	MAPA	CAPADR
OLIVAR - Pago realizado	7.156,87 €	6.083,34 €	702,09 €	371,44 €

**RECINTOS RESUELTOS**

REF.	REFERENCIA SIGPAC	CULTIVO	DESCRIPCIÓN CULTIVO	S/R G.PAGO	PEND. MEDIA (%)	SUP. DEC. ADMISIBLE (ha)	SUP. COMPROM. (ha)	SUP. AJUSTADA COMPR.(1) (ha)	SUP. CONY. SIGPAC (ha)	SUP. CERTIE (ha)	SUP. CAMPO (ha)	SUP. CAMPO DETER. CULT. DECLARADO (ha)	SUP. DEC. REDUCIDA (ha)	SUP. RESUELTA (ha)
-562137	41-048-012-00024-001	101268	OLIVAR-PICO LIMON	S 429	20,10	14,46	14,46	14,46		14,46			14,46	14,46
-562052	41-048-012-00024-013	101268	OLIVAR-PICO LIMON	S 429	5,50	0,40	0,40	0,40		0,40			0,40	0,40
-562051	41-048-012-00024-012	101268	OLIVAR-PICO LIMON	S 429	4,60	0,32	0,32	0,32		0,32			0,32	0,32
1700000006625893	41-048-012-00022-001	101268	OLIVAR-PICO LIMON	S 429	26,60	0,60	0,60	0,60		0,60			0,60	0,60
1700000006625894	41-048-012-00023-001	101268	OLIVAR-PICO LIMON	S 429	20,60	13,09	13,09	13,09		13,09			13,09	13,09

(1) Superficie declarada admisible ajustada con la superficie comprometida.  
(2) Factor de penalización valorando el alcance para el tipo de compromiso.Puede verificar la integridad de una copia de este documento mediante la lectura del código QR adjunto o mediante el acceso a la dirección <https://ws050.juntadeandalucia.es/verificarFirma> indicando el código de VERIFICACIÓN

FIRMADO POR

RAQUEL MARIA ESPIN CRESPO

18/12/2024

VERIFICACIÓN

Pk2jmUCNT2ZVULXR6LZ4ED5BQV9F2A

PÁG. 928/2017



**APELLIDOS Y NOMBRE / RAZÓN SOCIAL**

GOMEZ BUSTAMANTE JESUS

**NIF**

\*\*\*3870\*

**EXPEDIENTE**

1091008

**ANUALIDAD DE PAGO**

1ª

**IMPORTES POR ANUALIDAD**

	2023	2024	2025	2026	2027
<b>IMPORTE MÁXIMO SUBVENCIONABLE</b>	721,39 €	721,39 €	721,39 €	721,39 €	721,39 €
<b>IMPORTE MEDIO DE TRANSFERENCIA (€/ha)</b>	247,90 €	247,90 €	247,90 €	247,90 €	247,90 €

**RESUMEN DE UNIDADES**

Cód	GRUPO DE PAGO	Sup. Dec. Admisible (ha)	Sup. Comprometida (ha)	Sup. ajustada compromiso (1) (ha)	% sobredec.	Sup. Resuelta (ha)	Importe Declarado	Importe Topado	Importe Resuelto	Importe tras sobredec.
429	OLIVAR	2,91		2,91	0,00	2,91	721,39	721,39	721,39	721,39
<b>TOTAL</b>		2,91	2,91	2,91		2,91	721,39	721,39	721,39	721,39

**APLICACIÓN DE REDUCCIONES Y PENALIZACIONES**

GRUPO DE PAGO	Importe Calculado	Importe prereduc.	Criterios de subvencionabilidad y compromisos	Presentación tardía	Omisión declaración	Condicionalidad	IMPORTE (Euros) RESUELTO
OLIVAR	721,39	721,39	0,00	0,00	0,00	0,00	721,39
<b>TOTAL</b>	721,39	721,39					721,39

**RESUMEN DE PAGOS****IMPORTE ( Euros )**

	RESUELTO	FEADER	MAPA	CAPADR
OLIVAR - Pago realizado	721,39 €	613,18 €	70,77 €	37,44 €

**RECINTOS RESUELTOS**

REF.	REFERENCIA SIGPAC	CULTIVO	DESCRIPCIÓN CULTIVO	S/R G.PAGO	PEND. MEDIA (%)	SUP. DEC. ADMISIBLE (ha)	SUP. COMPROM. (ha)	SUP. AJUSTADA COMPROM. (1) (ha)	SUP. CONY. SIGPAC (ha)	SUP. CERTIE (ha)	SUP. CAMPO (ha)	SUP. CAMPO DETER. CULT. DECLARADO (ha)	SUP. DEC. REDUCIDA (ha)	SUP. RESUELTA (ha)
-733944	41-078-001-00370-002	101195	OLIVAR-LECHIN DE SEVILLA	S 429	39,10	0,20	0,20	0,20		0,20			0,20	0,20
1700000003587498	41-078-001-00073-001	101195	OLIVAR-LECHIN DE SEVILLA	S 429	24,20	0,52	0,52	0,52		0,52			0,52	0,52
1700000003587499	41-078-001-00284-004	101195	OLIVAR-LECHIN DE SEVILLA	S 429	46,00	0,14	0,14	0,14		0,14			0,14	0,14
1700000003587500	41-078-001-00370-001	101195	OLIVAR-LECHIN DE SEVILLA	S 429	54,60	0,62	0,62	0,62		0,62			0,62	0,62
1700000003587501	41-078-001-00073-001	101195	OLIVAR-LECHIN DE SEVILLA	S 429	24,20	0,59	0,59	0,59		0,59			0,59	0,59
1700000003587502	41-078-001-00501-001	101195	OLIVAR-LECHIN DE SEVILLA	S 429	19,60	0,29	0,29	0,29		0,29			0,29	0,29
1700000003587504	41-078-001-00501-001	101195	OLIVAR-LECHIN DE SEVILLA	S 429	19,60	0,29	0,29	0,29		0,29			0,29	0,29
1700000003587505	41-078-001-00377-002	101195	OLIVAR-LECHIN DE SEVILLA	S 429	55,80	0,26	0,26	0,26		0,26			0,26	0,26

(1) Superficie declarada admisible ajustada con la superficie comprometida.  
(2) Factor de penalización valorando el alcance para el tipo de compromiso.Puede verificar la integridad de una copia de este documento mediante la lectura del código QR adjunto o mediante el acceso a la dirección <https://ws050.juntadeandalucia.es/verificarFirma> indicando el código de VERIFICACIÓN

FIRMADO POR

RAQUEL MARIA ESPIN CRESPO

18/12/2024

VERIFICACIÓN

Pk2jmUCNT2ZVULXR6LZ4ED5BQV9F2A

PÁG. 929/2017



**APELLIDOS Y NOMBRE / RAZÓN SOCIAL**

GOMEZ DOMINGUEZ ANTONIO

**NIF**

\*\*\*\*1403\*

**EXPEDIENTE**

1051429

**ANUALIDAD DE PAGO**

1ª

**IMPORTES POR ANUALIDAD**

	2023	2024	2025	2026	2027
IMPORTE MÁXIMO SUBVENCIONABLE	723,87 €	723,87 €	723,87 €	723,87 €	723,87 €
IMPORTE MEDIO DE TRANSFERENCIA (€/ha)	247,90 €	247,90 €	247,90 €	247,90 €	247,90 €

**RESUMEN DE UNIDADES**

Cód	GRUPO DE PAGO	Sup. Dec. Admisible (ha)	Sup. Comprometida (ha)	Sup. ajustada compromiso (1) (ha)	% sobredec.	Sup. Resuelta (ha)	Importe Declarado	Importe Topado	Importe Resuelto	Importe tras sobredec.
429	OLIVAR	2,92		2,92	0,00	2,92	723,87	723,87	723,87	723,87
<b>TOTAL</b>		2,92	2,92	2,92		2,92	723,87	723,87	723,87	723,87

**APLICACIÓN DE REDUCCIONES Y PENALIZACIONES**

GRUPO DE PAGO	Importe Calculado	Importe prereduc.	Criterios de subvencionabilidad y compromisos	Presentación tardía	Omisión declaración	Condicionalidad	IMPORTE (Euros) RESUELTO
OLIVAR	723,87	723,87	0,00	0,00	0,00	0,00	723,87
<b>TOTAL</b>	723,87	723,87					723,87

**RESUMEN DE PAGOS****IMPORTE ( Euros )**

	RESUELTO	FEADER	MAPA	CAPADR
OLIVAR - Pago realizado	723,87 €	615,29 €	71,01 €	37,57 €

**RECINTOS RESUELTOS**

REF.	REFERENCIA SIGPAC	CULTIVO	DESCRIPCIÓN CULTIVO	S/R G.PAGO	PEND. MEDIA (%)	SUP. DEC. ADMISIBLE (ha)	SUP. COMPROM. (ha)	SUP. AJUSTADA COMPR.(1) (ha)	SUP. CONY. SIGPAC (ha)	SUP. CERTIE (ha)	SUP. CAMPO (ha)	SUP. CAMPO DETER. CULT. DECLARADO (ha)	SUP. DEC. REDUCIDA (ha)	SUP. RESUELTA (ha)
1700000004603340	41-078-001-00463-001	101195	OLIVAR-LECHIN DE SEVILLA	S 429	31,90	2,13	2,13	2,13		2,13			2,13	2,13
1700000004603341	41-078-001-00252-003	101195	OLIVAR-LECHIN DE SEVILLA	S 429	38,40	0,46	0,46	0,46		0,46			0,46	0,46
1700000004603342	41-078-001-00246-001	101195	OLIVAR-LECHIN DE SEVILLA	S 429	32,20	0,07	0,07	0,07		0,07			0,07	0,07
1700000004603343	41-078-001-00264-004	101195	OLIVAR-LECHIN DE SEVILLA	S 429	31,60	0,05	0,05	0,05		0,05			0,05	0,05
1700000004603344	41-078-001-00263-001	101195	OLIVAR-LECHIN DE SEVILLA	S 429	40,60	0,21	0,21	0,21		0,21			0,21	0,21

**INCIDENCIAS****INCIDENCIA DESCRIPCIÓN**

100424 Solicita recinto que no está comprometido para la operación.

Ref:1700000004603339 Recinto:41-078-001-00227-00003 Cultivo:101195 OLIVAR-LECHIN DE SEVILLA Secano

(1) Superficie declarada admisible ajustada con la superficie comprometida.  
(2) Factor de penalización valorando el alcance para el tipo de compromiso.Puede verificar la integridad de una copia de este documento mediante la lectura del código QR adjunto o mediante el acceso a la dirección <https://ws050.juntadeandalucia.es/verificarFirma> indicando el código de VERIFICACIÓN

FIRMADO POR

RAQUEL MARIA ESPIN CRESPO

18/12/2024

VERIFICACIÓN

Pk2jmUCNT2ZVULXR6LZ4ED5BQV9F2A

PÁG. 930/2017



**APELLIDOS Y NOMBRE / RAZÓN SOCIAL**

GOMEZ MORENO FRANCISCO

**NIF**

\*\*\*2514\*

**EXPEDIENTE**

1104930

**ANUALIDAD DE PAGO**

1ª

**IMPORTES POR ANUALIDAD**

	2023	2024	2025	2026	2027
IMPORTE MÁXIMO SUBVENCIONABLE	989,12 €	989,12 €	989,12 €	989,12 €	989,12 €
IMPORTE MEDIO DE TRANSFERENCIA (€/ha)	247,90 €	247,90 €	247,90 €	247,90 €	247,90 €

**RESUMEN DE UNIDADES**

Cód	GRUPO DE PAGO	Sup. Dec. Admisible (ha)	Sup. Comprometida (ha)	Sup. ajustada compromiso (1) (ha)	% sobredec.	Sup. Resuelta (ha)	Importe Declarado	Importe Topado	Importe Resuelto	Importe tras sobredec.
429	OLIVAR	3,99		3,99	0,00	3,99	989,12	989,12	989,12	989,12
<b>TOTAL</b>		3,99	3,99	3,99		3,99	989,12	989,12	989,12	989,12

**APLICACIÓN DE REDUCCIONES Y PENALIZACIONES**

GRUPO DE PAGO	Importe Calculado	Importe prereduc.	Criterios de subvencionabilidad y compromisos	Presentación tardía	Omisión declaración	Condicionalidad	IMPORTE (Euros) RESUELTO
OLIVAR	989,12	989,12	0,00	0,00	0,00	0,00	989,12
<b>TOTAL</b>	989,12	989,12					989,12

**RESUMEN DE PAGOS****IMPORTE ( Euros )**

	RESUELTO	FEADER	MAPA	CAPADR
OLIVAR - Pago realizado	989,12 €	840,75 €	97,03 €	51,34 €

**RECINTOS RESUELTOS**

REF.	REFERENCIA SIGPAC	CULTIVO	DESCRIPCIÓN CULTIVO	S/R G.PAGO	PEND. MEDIA (%)	SUP. DEC. ADMISIBLE (ha)	SUP. COMPROM. (ha)	SUP. AJUSTADA COMPR.(1) (ha)	SUP. CONY. SIGPAC (ha)	SUP. CERTIE (ha)	SUP. CAMPO (ha)	SUP. CAMPO DETER. CULT. DECLARADO (ha)	SUP. DEC. REDUCIDA (ha)	SUP. RESUELTA (ha)
170000004881213	41-078-004-00031-008	101195	OLIVAR-LECHIN DE SEVILLA	S	429	35,60	3,99	3,99	3,99	3,99			3,99	3,99

(1) Superficie declarada admisible ajustada con la superficie comprometida.  
 (2) Factor de penalización valorando el alcance para el tipo de compromiso.

Puede verificar la integridad de una copia de este documento mediante la lectura del código QR adjunto o mediante el acceso a la dirección <https://ws050.juntadeandalucia.es/verificarFirma> indicando el código de VERIFICACIÓN

FIRMADO POR

RAQUEL MARIA ESPIN CRESPO

18/12/2024

VERIFICACIÓN

Pk2jmUCNT2ZVULXR6LZ4ED5BQV9F2A

PÁG. 931/2017



**APELLIDOS Y NOMBRE / RAZÓN SOCIAL**

GOMEZ PRIETO JUAN

**NIF**

\*\*\*4818\*

**EXPEDIENTE**

1055110

**ANUALIDAD DE PAGO**

1ª

**IMPORTES POR ANUALIDAD**

	2023	2024	2025	2026	2027
IMPORTE MÁXIMO SUBVENCIONABLE	451,18 €	451,18 €	451,18 €	451,18 €	451,18 €
IMPORTE MEDIO DE TRANSFERENCIA (€/ha)	247,90 €	247,90 €	247,90 €	247,90 €	247,90 €

**RESUMEN DE UNIDADES**

Cód	GRUPO DE PAGO	Sup. Dec. Admisible (ha)	Sup. Comprometida (ha)	Sup. ajustada compromiso (1) (ha)	% sobredec.	Sup. Resuelta (ha)	Importe Declarado	Importe Topado	Importe Resuelto	Importe tras sobredec.
429	OLIVAR	1,82		1,82	0,00	1,82	451,18	451,18	451,18	451,18
<b>TOTAL</b>		1,82	1,82	1,82		1,82	451,18	451,18	451,18	451,18

**APLICACIÓN DE REDUCCIONES Y PENALIZACIONES**

GRUPO DE PAGO	Importe Calculado	Importe prereduc.	Criterios de subvencionabilidad y compromisos	Presentación tardía	Omisión declaración	Condicionalidad	IMPORTE (Euros) RESUELTO
OLIVAR	451,18	451,18	0,00	0,00	0,00	0,00	451,18
<b>TOTAL</b>	451,18	451,18					451,18

**RESUMEN DE PAGOS****IMPORTE ( Euros )**

	RESUELTO	FEADER	MAPA	CAPADR
OLIVAR - Pago realizado	451,18 €	383,50 €	44,26 €	23,42 €

**RECINTOS RESUELTOS**

REF.	REFERENCIA SIGPAC	CULTIVO	DESCRIPCIÓN CULTIVO	S/R G.PAGO	PEND. MEDIA (%)	SUP. DEC. ADMISIBLE (ha)	SUP. COMPROM. (ha)	SUP. AJUSTADA COMPR.(1) (ha)	SUP. CONY. SIGPAC (ha)	SUP. CERTIE (ha)	SUP. CAMPO (ha)	SUP. CAMPO DETER. CULT. DECLARADO (ha)	SUP. DEC. REDUCIDA (ha)	SUP. RESUELTA (ha)
1700000004876652	41-074-004-00045-002	101195	OLIVAR-LECHIN DE SEVILLA	S 429	8,60	0,88	0,88	0,88	0,88	0,88			0,88	0,88
1700000004876653	41-074-004-00045-005	101195	OLIVAR-LECHIN DE SEVILLA	S 429	8,40	0,38	0,38	0,38	0,38	0,38			0,38	0,38
1700000004876654	41-074-004-00045-005	101195	OLIVAR-LECHIN DE SEVILLA	S 429	8,40	0,56	0,56	0,56	0,56	0,56			0,56	0,56

(1) Superficie declarada admisible ajustada con la superficie comprometida.  
(2) Factor de penalización valorando el alcance para el tipo de compromiso.

Puede verificar la integridad de una copia de este documento mediante la lectura del código QR adjunto o mediante el acceso a la dirección <https://ws050.juntadeandalucia.es/verificarFirma> indicando el código de VERIFICACIÓN

FIRMADO POR

RAQUEL MARIA ESPIN CRESPO

18/12/2024

VERIFICACIÓN

Pk2jmUCNT2ZVULXR6LZ4ED5BQV9F2A

PÁG. 932/2017





**APELLIDOS Y NOMBRE / RAZÓN SOCIAL**

GONZALEZ BARBANCHO VICTOR

**NIF**

\*\*\*7038\*

**EXPEDIENTE**

1265577

**ANUALIDAD DE PAGO**

1ª

**IMPORTES POR ANUALIDAD**

	2023	2024	2025	2026	2027
<b>IMPORTE MÁXIMO SUBVENCIONABLE</b>	265,74 €	265,74 €	265,74 €	265,74 €	265,74 €
<b>IMPORTE MEDIO DE TRANSFERENCIA (€/ha)</b>	349,66 €	349,66 €	349,66 €	349,66 €	349,66 €

**RESUMEN DE UNIDADES**

Cód	GRUPO DE PAGO	Sup. Dec. Admisible (ha)	Sup. Comprometida (ha)	Sup. ajustada compromiso (1) (ha)	% sobredec.	Sup. Resuelta (ha)	Importe Declarado	Importe Topado	Importe Resuelto	Importe tras sobredec.
433	FRUTALES REGADÍO	0,76		0,76	0,00	0,76	265,74	265,74	265,74	265,74
<b>TOTAL</b>		0,76	0,76	0,76		0,76	265,74	265,74	265,74	265,74

**APLICACIÓN DE REDUCCIONES Y PENALIZACIONES**

GRUPO DE PAGO	Importe Calculado	Importe prereduc.	Criterios de subvencionabilidad y compromisos	Presentación tardía	Omisión declaración	Condicionalidad	IMPORTE (Euros) RESUELTO
FRUTALES REGADÍO	265,74		0,00	0,00	1,00	0,00	263,08
<b>TOTAL</b>	265,74	265,74					263,08

**RESUMEN DE PAGOS****IMPORTE ( Euros )**

	RESUELTO	FEADER	MAPA	CAPADR
FRUTALES REGADÍO - Pago realizado	263,08 €	223,62 €	25,81 €	13,65 €

**RECINTOS RESUELTOS**

REF.	REFERENCIA SIGPAC	CULTIVO DESCRIPCIÓN CULTIVO	S/R G.PAGO	PEND. MEDIA (%)	SUP. DEC. ADMISIBLE (ha)	SUP. COMPROM. (ha)	SUP. AJUSTADA COMPROM. (1) (ha)	SUP. CONY. SIGPAC (ha)	SUP. CERTIE (ha)	SUP. CAMPO (ha)	SUP. CAMPO DETER. CULT. DECLARADO (ha)	SUP. DEC. REDUCIDA (ha)	SUP. RESUELTA (ha)
1700000006146607	21-022-001-00033-001	111455 CIRUELOS-BLACK SPLENDOR	R	433	10,40	0,33	0,33	0,33	0,33			0,33	0,33
1700000006146608	21-022-001-00050-001	113000 OTROS FRUTALES-SIN VARIEDAD	R	433	8,70	0,04	0,04	0,04	0,04			0,04	0,04
1700000006146614	21-022-001-00048-001	112004 NOGALES-COMUN	R	433	10,60	0,39	0,39	0,39	0,39			0,39	0,39

**INCIDENCIAS****INCIDENCIA DESCRIPCIÓN**

- 256 Solicitud con recintos no declarados en campaña actual con una reducción por omisión de superficie superior al 3%  
CÓDIGO PARA EL PORCENTAJE DE REDUCCIÓN POR OMISIÓN QUE CORRESPONDE A LA SOLICITUD:1
- 100400 Recinto con cultivo, variedad, régimen de explotación o uso Sigpac no compatible con la operación solicitada ( Anexo IV.I Cultivos y variedades elegibles para las Intervenciones. Orden de 28 de marzo de 2023 ).  
Ref:1700000006146612 Recinto:21-022-001-00035-00001 Cultivo:105356 MELOCOTONEROS-BABYGOLD 5 Secano Uso:FY  
Ref:1700000006146611 Recinto:21-022-001-00036-00003 Cultivo:105356 MELOCOTONEROS-BABYGOLD 5 Secano Uso:FY
- 100424 Solicita recinto que no está comprometido para la operación.  
Ref:1700000006146612 Recinto:21-022-001-00035-00001 Cultivo:105356 MELOCOTONEROS-BABYGOLD 5 Secano  
Ref:1700000006146611 Recinto:21-022-001-00036-00003 Cultivo:105356 MELOCOTONEROS-BABYGOLD 5 Secano  
Ref:4599245 Recinto:41-017-009-00064-00001 Cultivo:218133 HIGUERA-NEGRA COMUN Secano

(1) Superficie declarada admisible ajustada con la superficie comprometida.  
(2) Factor de penalización valorando el alcance para el tipo de compromiso.

Puede verificar la integridad de una copia de este documento mediante la lectura del código QR adjunto o mediante el acceso a la dirección <https://ws050.juntadeandalucia.es/verificarFirma> indicando el código de VERIFICACIÓN

FIRMADO POR

RAQUEL MARIA ESPIN CRESPO

18/12/2024

VERIFICACIÓN

Pk2jmUCNT2ZVULXR6LZ4ED5BQV9F2A

PÁG. 933/2017



**APELLIDOS Y NOMBRE / RAZÓN SOCIAL**

GONZALEZ BRAVO MANUEL

**NIF**

\*\*\*\*4561\*

**EXPEDIENTE**

1049296

**ANUALIDAD DE PAGO**

1ª

**IMPORTE POR ANUALIDAD**

	2023	2024	2025	2026	2027
<b>IMPORTE MÁXIMO SUBVENCIONABLE</b>	2.331,82 €	2.331,82 €	2.331,82 €	2.331,82 €	2.331,82 €
<b>IMPORTE MEDIO DE TRANSFERENCIA (€/ha)</b>	111,25 €	111,25 €	111,25 €	111,25 €	111,25 €

**RESUMEN DE UNIDADES**

Cód	GRUPO DE PAGO	Sup. Dec. Admisible (ha)	Sup. Comprometida (ha)	Sup. ajustada compromiso (1) (ha)	% sobredec.	Sup. Resuelta (ha)	Importe Declarado	Importe Topado	Importe Resuelto	Importe tras sobredec.
428	PASTOS ASOCIADOS A GANADERÍA ECOLÓGICA	17,28		17,28	0,00	17,28	1.419,55	1.419,55	1.419,55	1.419,55
429	OLIVAR	3,68		3,68	0,00	3,68	912,27	912,27	912,27	912,27
<b>TOTAL</b>		20,96	20,96	20,96		20,96	2.331,82	2.331,82	2.331,82	2.331,82

**APLICACIÓN DE REDUCCIONES Y PENALIZACIONES**

GRUPO DE PAGO	Importe Calculado	Importe prereduc.	Criterios de subvencionabilidad y compromisos	Presentación tardía	Omisión declaración	Condicionabilidad	IMPORTE (Euros) RESUELTO
OLIVAR	912,27	912,27	0,00	0,00	0,00	0,00	912,27
PASTOS ASOCIADOS A GANADERÍA	1.419,55	1.419,55	0,00	0,00	0,00	0,00	1.419,55
<b>TOTAL</b>	2.331,82	2.331,82					2.331,82

**RESUMEN DE PAGOS**

	RESUELTO	FEADER	MAPA	CAPADR
OLIVAR - Pago realizado	912,27 €	775,43 €	89,49 €	47,35 €
PASTOS ASOCIADOS A GANADERÍA ECOLÓGICA - Pago realizado	1.419,55 €	1.206,62 €	139,26 €	73,67 €
<b>TOTAL</b>	2.331,82 €	1.982,05 €	228,75 €	121,02 €

**RECINTOS RESUELTOS**

REF.	REFERENCIA SIGPAC	CULTIVO DESCRIPCIÓN CULTIVO	S/R G.PAGO	PEND. MEDIA (%)	SUP. DEC. ADMISIBLE (ha)	SUP. COMPROM. (ha)	SUP. AJUSTADA COMPR.(1) (ha)	SUP. CONV. SIGPAC (ha)	SUP. CERTIF. (ha)	SUP. CAMPO (ha)	SUP. CAMPO DETER. CULT. DECLARADO (ha)	SUP. DEC. REDUCIDA (ha)	SUP. RESUELTA (ha)
1700000004608869	41-078-001-00295-001	62000 PASTOS PERMANENTES DE 5 O MAS AÑOS-SIN VARIEDAD	S 428	45,50	15,04	15,04	15,04		15,04			15,04	15,04
1700000004608870	41-078-001-00295-002	62000 PASTOS PERMANENTES DE 5 O MAS AÑOS-SIN VARIEDAD	S 428	26,80	2,24	2,24	2,24		2,24			2,24	2,24
1700000004608871	41-078-001-00295-007	101195 OLIVAR-LECHIN DE SEVILLA	S 429	41,10	0,02	0,02	0,02		0,02			0,02	0,02
1700000004608872	41-078-001-00295-008	101195 OLIVAR-LECHIN DE SEVILLA	S 429	25,10	1,12	1,12	1,12		1,12			1,12	1,12
1700000004608873	41-078-001-00295-009	101195 OLIVAR-LECHIN DE SEVILLA	S 429	41,40	1,81	1,81	1,81		1,81			1,81	1,81
1700000004608875	41-078-001-00295-024	101195 OLIVAR-LECHIN DE SEVILLA	S 429	25,00	0,65	0,65	0,65		0,65			0,65	0,65
1700000004608876	41-078-001-00295-022	101195 OLIVAR-LECHIN DE SEVILLA	S 429	22,90	0,08	0,08	0,08		0,08			0,08	0,08

**INCIDENCIAS****INCIDENCIA DESCRIPCIÓN**

- 8227 Línea de declaración monitorizada en la que no ha habido respuesta por parte del productor y, por tanto, sin Juicio Experto de campo.  
Ref:1700000004608877 Recinto:41-078-001-00295-00019 Cultivo:101195 OLIVAR-LECHIN DE SEVILLA
- 100424 Solicita recinto que no está comprometido para la operación.  
Ref:1700000004608877 Recinto:41-078-001-00295-00019 Cultivo:101195 OLIVAR-LECHIN DE SEVILLA Secano

(1) Superficie declarada admisible ajustada con la superficie comprometida.  
(2) Factor de penalización valorando el alcance para el tipo de compromiso.

Puede verificar la integridad de una copia de este documento mediante la lectura del código QR adjunto o mediante el acceso a la dirección <https://ws050.juntadeandalucia.es/verificarFirma> indicando el código de VERIFICACIÓN

FIRMADO POR

RAQUEL MARIA ESPIN CRESPO

18/12/2024

VERIFICACIÓN

Pk2jmUCNT2ZVULXR6LZ4ED5BQV9F2A

PÁG. 934/2017



**Datos considerados para el Cálculo de la Carga Ganadera mínima y máxima del expediente**

<b>Explotación</b>	<b>Especie</b>	<b>Inscrito en Sipea y Admisible</b>	<b>Ugm Calculada para CG Mínima</b>	<b>Ugm Calculada para CG Máxima</b>
ES41078000222	OVINA	SI	8,07	8,07
			8,07	8,07

Superficie determinada para Cálculo Carga Ganadera Mínima: 17,40 ha

Superficie determinada para Cálculo Carga Ganadera Máxima: 17,40 ha

Carga Ganadera Mínima Expediente: 0,46 ugm/ha

Carga Ganadera Máxima Expediente: 0,46 ugm/ha

**Recintos Determinados para el Cálculo de Garga Ganadera Mínima**

<b>REF.</b>	<b>REFERENCIA SIGPAC</b>	<b>CULTIVO</b>	<b>DESCRIPCIÓN CULTIVO</b>	<b>S/R</b>	<b>SUP. RESUELTA (ha)</b>
-521690	41-078-001-00295-00028	62000	PASTOS PERMANENTES DE 5 O MAS AÑOS-SIN VARIEDAD	S	0,10
-521689	41-078-001-00295-00027	62000	PASTOS PERMANENTES DE 5 O MAS AÑOS-SIN VARIEDAD	S	0,02
1700000004608869	41-078-001-00295-00001	62000	PASTOS PERMANENTES DE 5 O MAS AÑOS-SIN VARIEDAD	S	15,04
1700000004608870	41-078-001-00295-00002	62000	PASTOS PERMANENTES DE 5 O MAS AÑOS-SIN VARIEDAD	S	2,24

**Recintos Determinados para el Cálculo de Garga Ganadera Máxima**

<b>REF.</b>	<b>REFERENCIA SIGPAC</b>	<b>CULTIVO</b>	<b>DESCRIPCIÓN CULTIVO</b>	<b>S/R</b>	<b>SUP. RESUELTA (ha)</b>
-521690	41-078-001-00295-00028	62000	PASTOS PERMANENTES DE 5 O MAS AÑOS-SIN VARIEDAD	S	0,10
-521689	41-078-001-00295-00027	62000	PASTOS PERMANENTES DE 5 O MAS AÑOS-SIN VARIEDAD	S	0,02
1700000004608869	41-078-001-00295-00001	62000	PASTOS PERMANENTES DE 5 O MAS AÑOS-SIN VARIEDAD	S	15,04
1700000004608870	41-078-001-00295-00002	62000	PASTOS PERMANENTES DE 5 O MAS AÑOS-SIN VARIEDAD	S	2,24

(1) Superficie declarada admisible ajustada con la superficie comprometida.  
(2) Factor de penalización valorando el alcance para el tipo de compromiso.Puede verificar la integridad de una copia de este documento mediante la lectura del código QR adjunto o mediante el acceso a la dirección <https://ws050.juntadeandalucia.es/verificarFirma> indicando el código de VERIFICACIÓN

FIRMADO POR	RAQUEL MARIA ESPIN CRESPO	18/12/2024
VERIFICACIÓN	Pk2jmUCNT2ZVULXR6LZ4ED5BQV9F2A	PÁG. 935/2017



**APELLIDOS Y NOMBRE / RAZÓN SOCIAL**

GONZALEZ CAMARGO MARIA ANGELES

**NIF**

\*\*\*3183\*

**EXPEDIENTE**

1012961

**ANUALIDAD DE PAGO**

1ª

**IMPORTES POR ANUALIDAD**

	2023	2024	2025	2026	2027
<b>IMPORTE MÁXIMO SUBVENCIONABLE</b>	2.092,28 €	2.092,28 €	2.092,28 €	2.092,28 €	2.092,28 €
<b>IMPORTE MEDIO DE TRANSFERENCIA (€/ha)</b>	247,90 €	247,90 €	247,90 €	247,90 €	247,90 €

**RESUMEN DE UNIDADES**

Cód	GRUPO DE PAGO	Sup. Dec. Admisible (ha)	Sup. Comprometida (ha)	Sup. ajustada compromiso (1) (ha)	% sobredec.	Sup. Resuelta (ha)	Importe Declarado	Importe Topado	Importe Resuelto	Importe tras sobredec.
429	OLIVAR	8,44		8,44	0,00	8,44	2.092,28	2.092,28	2.092,28	2.092,28
<b>TOTAL</b>		8,44	8,44	8,44		8,44	2.092,28	2.092,28	2.092,28	2.092,28

**APLICACIÓN DE REDUCCIONES Y PENALIZACIONES**

GRUPO DE PAGO	Importe Calculado	Importe prereduc.	Criterios de subvencionabilidad y compromisos	Presentación tardía	Omisión declaración	Condicionalidad	IMPORTE (Euros) RESUELTO
OLIVAR	2.092,28	2.092,28	0,00	0,00	0,00	0,00	2.092,28
<b>TOTAL</b>	2.092,28	2.092,28					2.092,28

**RESUMEN DE PAGOS****IMPORTE ( Euros )**

	RESUELTO	FEADER	MAPA	CAPADR
OLIVAR - Pago realizado	2.092,28 €	1.778,44 €	205,25 €	108,59 €

**RECINTOS RESUELTOS**

REF.	REFERENCIA SIGPAC	CULTIVO	DESCRIPCIÓN CULTIVO	S/R G.PAGO	PEND. MEDIA (%)	SUP. DEC. ADMISIBLE (ha)	SUP. COMPROM. (ha)	SUP. AJUSTADA COMPR.(1) (ha)	SUP. CONY. SIGPAC (ha)	SUP. CERTIE (ha)	SUP. CAMPO (ha)	SUP. CAMPO DETER. CULT. DECLARADO (ha)	SUP. DEC. REDUCIDA (ha)	SUP. RESUELTA (ha)
1700000002743946	41-032-003-00166-001	101218	OLIVAR-MANZANILLA DE SEVILLA	S 429	14,30	8,44	8,44	8,44		8,44			8,44	8,44

(1) Superficie declarada admisible ajustada con la superficie comprometida.  
(2) Factor de penalización valorando el alcance para el tipo de compromiso.

Puede verificar la integridad de una copia de este documento mediante la lectura del código QR adjunto o mediante el acceso a la dirección <https://ws050.juntadeandalucia.es/verificarFirma> indicando el código de VERIFICACIÓN

FIRMADO POR

RAQUEL MARIA ESPIN CRESPO

18/12/2024

VERIFICACIÓN

Pk2jmUCNT2ZVULXR6LZ4ED5BQV9F2A

PÁG. 936/2017



**APELLIDOS Y NOMBRE / RAZÓN SOCIAL**

GONZALEZ CENTENO DANIEL

NIF  
\*\*\*\*1616\*EXPEDIENTE  
1195580**ANUALIDAD DE PAGO**

1ª

**IMPORTES POR ANUALIDAD**

	2023	2024	2025	2026	2027
IMPORTE MÁXIMO SUBVENCIONABLE	5.647,16 €	5.647,16 €	5.647,16 €	5.647,16 €	5.647,16 €
IMPORTE MEDIO DE TRANSFERENCIA (€/ha)	247,90 €	247,90 €	247,90 €	247,90 €	247,90 €

**RESUMEN DE UNIDADES**

Cód	GRUPO DE PAGO	Sup. Dec. Admisible (ha)	Sup. Comprometida (ha)	Sup. ajustada compromiso (1) (ha)	% sobredec.	Sup. Resuelta (ha)	Importe Declarado	Importe Topado	Importe Resuelto	Importe tras sobredec.
429	OLIVAR	22,78		22,78	0,00	22,78	5.647,16	5.647,16	5.647,16	5.647,16
<b>TOTAL</b>		22,78	22,78	22,78		22,78	5.647,16	5.647,16	5.647,16	5.647,16

**APLICACIÓN DE REDUCCIONES Y PENALIZACIONES**

GRUPO DE PAGO	Importe Calculado	Importe prereduc.	Criterios de subvencionabilidad y compromisos	Presentación tardía	Omisión declaración	Condicionalidad	IMPORTE (Euros) RESUELTO
OLIVAR	5.647,16	5.647,16	0,00	0,00	0,00	0,00	5.647,16
<b>TOTAL</b>	5.647,16	5.647,16					5.647,16

**RESUMEN DE PAGOS****IMPORTE ( Euros )**

	RESUELTO	FEADER	MAPA	CAPADR
OLIVAR - Pago realizado	5.647,16 €	4.800,09 €	553,99 €	293,08 €

**RECINTOS RESUELTOS**

REF.	REFERENCIA SIGPAC	CULTIVO	DESCRIPCIÓN CULTIVO	S/R G.PAGO	PEND. MEDIA (%)	SUP. DEC. ADMISIBLE (ha)	SUP. COMPROM. (ha)	SUP. AJUSTADA COMPR.(1) (ha)	SUP. CONY. SIGPAC (ha)	SUP. CERTIE (ha)	SUP. CAMPO (ha)	SUP. CAMPO DETER. CULT. DECLARADO (ha)	SUP. DEC. REDUCIDA (ha)	SUP. RESUELTA (ha)
-1086731	41-032-009-00208-005	101268	OLIVAR-PICO LIMON	S 429	29,90	1,89	1,89	1,89		1,89			1,89	1,89
5278959	41-032-009-00207-001	101268	OLIVAR-PICO LIMON	S 429	42,90	12,46	12,46	12,46		12,46			12,46	12,46
5278961	41-032-009-00207-004	101268	OLIVAR-PICO LIMON	S 429	41,00	8,43	8,43	8,43		8,43			8,43	8,43

(1) Superficie declarada admisible ajustada con la superficie comprometida.  
(2) Factor de penalización valorando el alcance para el tipo de compromiso.

Puede verificar la integridad de una copia de este documento mediante la lectura del código QR adjunto o mediante el acceso a la dirección <https://ws050.juntadeandalucia.es/verificarFirma> indicando el código de VERIFICACIÓN

FIRMADO POR

RAQUEL MARIA ESPIN CRESPO

18/12/2024

VERIFICACIÓN

Pk2jmUCNT2ZVULXR6LZ4ED5BQV9F2A

PÁG. 937/2017





<u>APELLIDOS Y NOMBRE / RAZÓN SOCIAL</u>	<u>NIF</u>	<u>EXPEDIENTE</u>	<u>ANUALIDAD DE PAGO</u>		
GONZALEZ CHAO JOSE-RAMON	***2227*	1243513	1ª		
<b>IMPORTE POR ANUALIDAD</b>					
	<b>2023</b>	<b>2024</b>	<b>2025</b>	<b>2026</b>	<b>2027</b>
<b>IMPORTE MÁXIMO SUBVENCIONABLE</b>	20.202,38 €	20.202,38 €	20.202,38 €	20.202,38 €	20.202,38 €
<b>IMPORTE MEDIO DE TRANSFERENCIA (€/ha)</b>	180,78 €	180,78 €	180,78 €	180,78 €	180,78 €

**RESUMEN DE UNIDADES**

<u>Cód</u>	<u>GRUPO DE PAGO</u>	<u>Sup. Dec. Admisible (ha)</u>	<u>Sup. Comprometida (ha)</u>	<u>Sup. ajustada compromiso (1) (ha)</u>	<u>% sobredec.</u>	<u>Sup. Resuelta (ha)</u>	<u>Importe Declarado</u>	<u>Importe Topado</u>	<u>Importe Resuelto</u>	<u>Importe tras sobredec.</u>
426	HERBÁCEOS	77,56		77,54	0,00	77,54	11.721,72	11.721,72	11.721,72	11.721,72
429	OLIVAR	34,21		34,21	0,00	34,21	8.480,66	8.480,66	8.480,66	8.480,66
<b>TOTAL</b>		111,77	111,75	111,75		111,75	20.202,38	20.202,38	20.202,38	20.202,38

**APLICACIÓN DE REDUCCIONES Y PENALIZACIONES**

<u>GRUPO DE PAGO</u>	<u>Importe Calculado</u>	<u>Importe prereduc.</u>	<u>Criterios de subvencionabilidad y compromisos</u>	<u>Presentación tardía</u>	<u>Omisión declaración</u>	<u>Condicionidad</u>	<u>IMPORTE (Euros) RESUELTO</u>
HERBÁCEOS	11.721,72	11.721,72	0,00	0,00	0,00	0,00	11.721,72
OLIVAR	8.480,66	8.480,66	0,00	0,00	0,00	0,00	8.480,66
<b>TOTAL</b>	20.202,38	20.202,38					20.202,38

**RESUMEN DE PAGOS**

	<u>IMPORTE (Euros)</u>			
	<u>RESUELTO</u>	<u>FEADER</u>	<u>MAPA</u>	<u>CAPADR</u>
HERBÁCEOS - Pago realizado	11.721,72 €	9.963,46 €	1.149,90 €	608,36 €
OLIVAR - Pago realizado	8.480,66 €	7.208,56 €	831,95 €	440,15 €
<b>TOTAL</b>	20.202,38 €	17.172,02 €	1.981,85 €	1.048,51 €

**RECINTOS RESUELTOS**

<u>REF.</u>	<u>REFERENCIA SIGPAC</u>	<u>CULTIVO DESCRIPCIÓN CULTIVO</u>	<u>S/R G.PAGO</u>	<u>PEND. MEDIA (%)</u>	<u>SUP. DEC. ADMISIBLE (ha)</u>	<u>SUP. COMPROM. (ha)</u>	<u>SUP. AJUSTADA COMPROM. (1) (ha)</u>	<u>SUP. CONV. SIGPAC (ha)</u>	<u>SUP. CERTIF. (ha)</u>	<u>SUP. CAMPO (ha)</u>	<u>SUP. CAMPO DETER. CULT. (ha)</u>	<u>SUP. DEC. REDUCIDA (ha)</u>	<u>SUP. RESUELTA (ha)</u>
1700000005565201	41-039-040-00054-002	1037 TRIGO BLANDO-ARTUR NICK	S	426	9,80	0,32	0,32	0,32	0,32			0,32	0,32
1700000005565202	41-039-040-00054-001	1037 TRIGO BLANDO-ARTUR NICK	S	426	8,00	6,72	6,72	6,72	6,72			6,72	6,72
1700000005565204	41-039-040-00055-001	1037 TRIGO BLANDO-ARTUR NICK	S	426	7,30	14,07	14,05	14,05	14,07			14,05	14,05
1700000005565205	41-039-039-00025-004	1037 TRIGO BLANDO-ARTUR NICK	S	426	4,70	22,55	22,55	22,55	22,55			22,55	22,55
1700000005565213	41-068-108-00018-001	50036 GARBANZOS-PEDROSILLANO	S	426	2,20	7,22	7,22	7,22	7,22			7,22	7,22
1700000005565214	41-068-108-00016-004	13010 TRITICALE-BONDADOSO	S	426	3,60	0,30	0,30	0,30	0,30			0,30	0,30
1700000005565215	41-068-108-00016-001	13010 TRITICALE-BONDADOSO	S	426	1,60	15,77	15,77	15,77	15,77			15,77	15,77
1700000005565217	41-068-108-00016-002	13010 TRITICALE-BONDADOSO	S	426	3,70	2,89	2,89	2,89	2,89			2,89	2,89
1700000005565219	41-068-108-00040-003	50036 GARBANZOS-PEDROSILLANO	S	426	4,50	0,17	0,17	0,17	0,17			0,17	0,17
1700000005565221	41-068-108-00071-001	13010 TRITICALE-BONDADOSO	S	426	3,00	2,89	2,89	2,89	2,89			2,89	2,89
1700000005565225	41-068-108-00017-001	50036 GARBANZOS-PEDROSILLANO	S	426	2,10	4,66	4,66	4,66	4,66			4,66	4,66
-1557588	41-039-039-00011-001	101138 OLIVAR-HOJIBLANCA	R	429	11,00	24,99	24,99	24,99	24,99			24,99	24,99
4639217	41-039-039-00020-002	101003 OLIVAR-ARBEQUINA	S	429	5,90	9,22	9,22	9,22	9,22			9,22	9,22

**INCIDENCIAS****INCIDENCIA DESCRIPCIÓN**

- 242 Recinto pendiente de acreditación de titularidad.  
Ref:-1394207 Recinto:41-068-107-09018-00004 Cultivo:13010 TRITICALE-BONDADOSO Secano
- 4272 Verifica que las líneas de declaración de las Solicitudes Únicas no tienen solapes con la capa de Retroactividad Gráfica (ambas de la misma campaña) a nivel de expediente/línea de declaración gráfica de la solicitud.  
Ref:1700000005565204 Recinto:41-039-040-00055-00001 Cultivo: - Agregado de la referencia del recinto.:0 Zona de la referencia del recinto.:0 Superficie solapada.:0,02 Id. Incid.:101092144
- 100424 Solicita recinto que no está comprometido para la operación.  
Ref:-1394207 Recinto:41-068-107-09018-00004 Cultivo:13010 TRITICALE-BONDADOSO Secano

(1) Superficie declarada admisible ajustada con la superficie comprometida.  
(2) Factor de penalización valorando el alcance para el tipo de compromiso.

Puede verificar la integridad de una copia de este documento mediante la lectura del código QR adjunto o mediante el acceso a la dirección <https://ws050.juntadeandalucia.es/verificarFirma> indicando el código de VERIFICACIÓN

FIRMADO POR	RAQUEL MARIA ESPIN CRESPO	18/12/2024
VERIFICACIÓN	Pk2jmUCNT2ZVULXR6LZ4ED5BQV9F2A	PÁG. 938/2017



**APELLIDOS Y NOMBRE / RAZÓN SOCIAL**

GONZÁLEZ CÓRDOBA LEÓN MARÍA

**NIF**

\*\*\*4176\*

**EXPEDIENTE**

1253924

**ANUALIDAD DE PAGO**

1ª

**IMPORTES POR ANUALIDAD**

	2023	2024	2025	2026	2027
IMPORTE MÁXIMO SUBVENCIONABLE	6.161,25 €	6.161,25 €	6.161,25 €	6.161,25 €	6.161,25 €
IMPORTE MEDIO DE TRANSFERENCIA (€/ha)	82,15 €	82,15 €	82,15 €	82,15 €	82,15 €

**RESUMEN DE UNIDADES**

Cód	GRUPO DE PAGO	Sup. Dec. Admisible (ha)	Sup. Comprometida (ha)	Sup. ajustada compromiso (1) (ha)	% sobredec.	Sup. Resuelta (ha)	Importe Declarado	Importe Topado	Importe Resuelto	Importe tras sobredec.
428	PASTOS ASOCIADOS A GANADERÍA ECOLÓGICA	99,22		75,00	0,00	75,00	6.161,25	6.161,25	6.161,25	6.161,25
<b>TOTAL</b>		99,22	75,00	75,00		75,00	6.161,25	6.161,25	6.161,25	6.161,25

**APLICACIÓN DE REDUCCIONES Y PENALIZACIONES**

GRUPO DE PAGO	Importe Calculado	Importe prereduc.	Criterios de subvencionabilidad y compromisos	Presentación tardía	Omisión declaración	Condicionidad	IMPORTE (Euros) RESUELTO
PASTOS ASOCIADOS A GANADERÍA	6.161,25	6.161,25	0,00	0,00	0,00	0,00	6.161,25
<b>TOTAL</b>	6.161,25	6.161,25					6.161,25

**RESUMEN DE PAGOS****IMPORTE (Euros)**

	RESUELTO	FEADER	MAPA	CAPADR
PASTOS ASOCIADOS A GANADERÍA ECOLÓGICA - Pago realizado	6.161,25 €	5.237,06 €	604,42 €	319,77 €

**RECINTOS RESUELTOS**

REE	REFERENCIA SIGPAC	CULTIVO DESCRIPCIÓN CULTIVO	S/R G.PAGO	PEND. MEDIA (%)	SUP. DEC. ADMISIBLE (ha)	SUP. COMPROM. (ha)	SUP. AJUSTADA COMPROM. (1) (ha)	SUP. CONV. SIGPAC (ha)	SUP. CERTIF. (ha)	SUP. CAMPO (ha)	SUP. CAMPO DETER. CULT. DECLARADO (ha)	SUP. DEC. REDUCIDA (ha)	SUP. RESUELTA (ha)
-793679	41-033-021-00012-011	62000 PASTOS PERMANENTES DE 5 O MAS AÑOS-SIN VARIEDAD	S 428	32,00	26,43	26,43	26,43		26,43			26,43	26,43
5073867	41-033-021-00012-002	20000 BARBECHO TRADICIONAL-SIN VARIEDAD	S 428	12,30	1,87	1,87	1,87		1,87			1,87	1,87
1700000007177524	41-033-021-00012-015	62000 PASTOS PERMANENTES DE 5 O MAS AÑOS-SIN VARIEDAD	S 428	13,20	0,83	0,83	0,83		0,83			0,83	0,83
1700000007177525	41-033-021-00012-004	62000 PASTOS PERMANENTES DE 5 O MAS AÑOS-SIN VARIEDAD	S 428	17,30	0,34	0,34	0,34		0,34			0,34	0,34
1700000007177526	41-033-021-00012-003	62000 PASTOS PERMANENTES DE 5 O MAS AÑOS-SIN VARIEDAD	S 428	10,20	0,44	0,44	0,44		0,44			0,44	0,44
1700000007177527	41-033-021-00012-012	62000 PASTOS PERMANENTES DE 5 O MAS AÑOS-SIN VARIEDAD	S 428	28,70	31,55	31,55	31,55		31,55			31,55	31,55
1700000007177528	41-033-021-00012-009	62000 PASTOS PERMANENTES DE 5 O MAS AÑOS-SIN VARIEDAD	S 428	26,80	19,76	19,76	19,76		19,76			19,76	19,76
1700000007177529	41-033-021-00012-001	62000 PASTOS PERMANENTES DE 5 O MAS AÑOS-SIN VARIEDAD	S 428	24,80	12,87	12,87	12,87		12,87			12,87	12,87
1700000007177530	41-033-021-00012-016	62000 PASTOS PERMANENTES DE 5 O MAS AÑOS-SIN VARIEDAD	S 428	16,10	0,12	0,12	0,12		0,12			0,12	0,12
1700000007177539	41-033-021-00012-008	62000 PASTOS PERMANENTES DE 5 O MAS AÑOS-SIN VARIEDAD	S 428	18,00	2,99	2,99	2,99		2,99			2,99	2,99
1700000007177541	41-033-021-00012-017	62000 PASTOS PERMANENTES DE 5 O MAS AÑOS-SIN VARIEDAD	S 428	29,00	1,14	1,14	1,14		1,14			1,14	1,14
1700000007177542	41-033-021-00012-018	62000 PASTOS PERMANENTES DE 5 O MAS AÑOS-SIN VARIEDAD	S 428	21,50	0,88	0,88	0,88		0,88			0,88	0,88

**INCIDENCIAS****INCIDENCIA DESCRIPCIÓN**

100407 Explotación solicitada no forma parte de ningún organismo de control autorizado para la producción ecológica en Andalucía o fecha de inscripción posterior al plazo establecido ( Anexo I. Criterios de Subvencionabilidad. Orden 28 de marzo de 2023 ).  
Explotación:ES410330000636 Especie:PORCINO

(1) Superficie declarada admisible ajustada con la superficie comprometida.  
(2) Factor de penalización valorando el alcance para el tipo de compromiso.

Puede verificar la integridad de una copia de este documento mediante la lectura del código QR adjunto o mediante el acceso a la dirección <https://ws050.juntadeandalucia.es/verificarFirma> indicando el código de VERIFICACIÓN

FIRMADO POR

RAQUEL MARIA ESPIN CRESPO

18/12/2024

VERIFICACIÓN

Pk2jmUCNT2ZVULXR6LZ4ED5BQV9F2A

PÁG. 939/2017



**Datos considerados para el Cálculo de la Carga Ganadera mínima y máxima del expediente**

Explotación	Especie	Inscrito en Sipea y Admisible	Ugm Calculada para CG Mínima	Ugm Calculada para CG Máxima
ES410330000636	OVINA	SI	42,38	42,38
ES410330000636	PORCINO	NO	0,00	5,94
			42,38	48,32

Superficie determinada para Cálculo Carga Ganadera Mínima: 99,22 ha

Superficie determinada para Cálculo Carga Ganadera Máxima: 99,22 ha

Carga Ganadera Mínima Expediente: 0,43 ugm/ha

Carga Ganadera Máxima Expediente: 0,49 ugm/ha

**Recintos Determinados para el Cálculo de Garga Ganadera Mínima**

REF.	REFERENCIA SIGPAC	CULTIVO	DESCRIPCIÓN CULTIVO	S/R	SUP. RESUELTA (ha)
-793679	41-033-021-00012-00011	62000	PASTOS PERMANENTES DE 5 O MAS AÑOS-SIN VARIEDAD	S	26,43
5073867	41-033-021-00012-00002	20000	BARBECHO TRADICIONAL-SIN VARIEDAD	S	1,87
1700000007177524	41-033-021-00012-00015	62000	PASTOS PERMANENTES DE 5 O MAS AÑOS-SIN VARIEDAD	S	0,83
1700000007177525	41-033-021-00012-00004	62000	PASTOS PERMANENTES DE 5 O MAS AÑOS-SIN VARIEDAD	S	0,34
1700000007177526	41-033-021-00012-00003	62000	PASTOS PERMANENTES DE 5 O MAS AÑOS-SIN VARIEDAD	S	0,44
1700000007177527	41-033-021-00012-00012	62000	PASTOS PERMANENTES DE 5 O MAS AÑOS-SIN VARIEDAD	S	31,55
1700000007177528	41-033-021-00012-00009	62000	PASTOS PERMANENTES DE 5 O MAS AÑOS-SIN VARIEDAD	S	19,76
1700000007177529	41-033-021-00012-00001	62000	PASTOS PERMANENTES DE 5 O MAS AÑOS-SIN VARIEDAD	S	12,87
1700000007177530	41-033-021-00012-00016	62000	PASTOS PERMANENTES DE 5 O MAS AÑOS-SIN VARIEDAD	S	0,12
1700000007177539	41-033-021-00012-00008	62000	PASTOS PERMANENTES DE 5 O MAS AÑOS-SIN VARIEDAD	S	2,99
1700000007177541	41-033-021-00012-00017	62000	PASTOS PERMANENTES DE 5 O MAS AÑOS-SIN VARIEDAD	S	1,14
1700000007177542	41-033-021-00012-00018	62000	PASTOS PERMANENTES DE 5 O MAS AÑOS-SIN VARIEDAD	S	0,88

**Recintos Determinados para el Cálculo de Garga Ganadera Máxima**

REF.	REFERENCIA SIGPAC	CULTIVO	DESCRIPCIÓN CULTIVO	S/R	SUP. RESUELTA (ha)
-793679	41-033-021-00012-00011	62000	PASTOS PERMANENTES DE 5 O MAS AÑOS-SIN VARIEDAD	S	26,43
5073867	41-033-021-00012-00002	20000	BARBECHO TRADICIONAL-SIN VARIEDAD	S	1,87
1700000007177524	41-033-021-00012-00015	62000	PASTOS PERMANENTES DE 5 O MAS AÑOS-SIN VARIEDAD	S	0,83
1700000007177525	41-033-021-00012-00004	62000	PASTOS PERMANENTES DE 5 O MAS AÑOS-SIN VARIEDAD	S	0,34
1700000007177526	41-033-021-00012-00003	62000	PASTOS PERMANENTES DE 5 O MAS AÑOS-SIN VARIEDAD	S	0,44
1700000007177527	41-033-021-00012-00012	62000	PASTOS PERMANENTES DE 5 O MAS AÑOS-SIN VARIEDAD	S	31,55
1700000007177528	41-033-021-00012-00009	62000	PASTOS PERMANENTES DE 5 O MAS AÑOS-SIN VARIEDAD	S	19,76
1700000007177529	41-033-021-00012-00001	62000	PASTOS PERMANENTES DE 5 O MAS AÑOS-SIN VARIEDAD	S	12,87
1700000007177530	41-033-021-00012-00016	62000	PASTOS PERMANENTES DE 5 O MAS AÑOS-SIN VARIEDAD	S	0,12
1700000007177539	41-033-021-00012-00008	62000	PASTOS PERMANENTES DE 5 O MAS AÑOS-SIN VARIEDAD	S	2,99
1700000007177541	41-033-021-00012-00017	62000	PASTOS PERMANENTES DE 5 O MAS AÑOS-SIN VARIEDAD	S	1,14
1700000007177542	41-033-021-00012-00018	62000	PASTOS PERMANENTES DE 5 O MAS AÑOS-SIN VARIEDAD	S	0,88

**Incidencias de carga ganadera****INCIDENCIA DESCRIPCIÓN**

100407 Explotación solicitada no forma parte de ningún organismo de control autorizado para la producción ecológica en Andalucía o fecha de inscripción posterior al plazo establecido ( Anexo I. Criterios de Subvencionabilidad. Orden 28 de marzo de 2023 ).

(1) Superficie declarada admisible ajustada con la superficie comprometida.  
(2) Factor de penalización valorando el alcance para el tipo de compromiso.Puede verificar la integridad de una copia de este documento mediante la lectura del código QR adjunto o mediante el acceso a la dirección <https://ws050.juntadeandalucia.es/verificarFirma> indicando el código de VERIFICACIÓN

FIRMADO POR

RAQUEL MARIA ESPIN CRESPO

18/12/2024

VERIFICACIÓN

Pk2jmUCNT2ZVULXR6LZ4ED5BQV9F2A

PÁG. 940/2017








**Datos considerados para el Cálculo de la Carga Ganadera mínima y máxima del expediente**

Explotación:ES410330000636 Especie:PORCINO

(1) Superficie declarada admisible ajustada con la superficie comprometida.  
(2) Factor de penalización valorando el alcance para el tipo de compromiso.

Puede verificar la integridad de una copia de este documento mediante la lectura del código QR adjunto o mediante el acceso a la dirección <https://ws050.juntadeandalucia.es/verificarFirma> indicando el código de VERIFICACIÓN

FIRMADO POR	RAQUEL MARIA ESPIN CRESPO	18/12/2024	
VERIFICACIÓN	Pk2jmUCNT2ZVULXR6LZ4ED5BQV9F2A	PÁG. 941/2017	

**APELLIDOS Y NOMBRE / RAZÓN SOCIAL**

GONZALEZ CORDOBES C.B

**NIF**

\*\*\*3873\*

**EXPEDIENTE**

1189882

**ANUALIDAD DE PAGO**

1ª

**IMPORTES POR ANUALIDAD**

	2023	2024	2025	2026	2027
IMPORTE MÁXIMO SUBVENCIONABLE	885,50 €	885,50 €	885,50 €	885,50 €	885,50 €
IMPORTE MEDIO DE TRANSFERENCIA (€/ha)	253,00 €	253,00 €	253,00 €	253,00 €	253,00 €

**RESUMEN DE UNIDADES**

Cód	GRUPO DE PAGO	Sup. Dec. Admisible (ha)	Sup. Comprometida (ha)	Sup. ajustada compromiso (1) (ha)	% sobredec.	Sup. Resuelta (ha)	Importe Declarado	Importe Topado	Importe Resuelto	Importe tras sobredec.
430	HORTÍCOLAS	3,50		3,50	0,00	3,50	885,50	885,50	885,50	885,50
<b>TOTAL</b>		3,50	3,50	3,50		3,50	885,50	885,50	885,50	885,50

**APLICACIÓN DE REDUCCIONES Y PENALIZACIONES**

GRUPO DE PAGO	Importe Calculado	Importe prereduc.	Criterios de subvencionabilidad y compromisos	Presentación tardía	Omisión declaración	Condicionalidad	IMPORTE (Euros) RESUELTO
HORTÍCOLAS	885,50	885,50	0,00	0,00	0,00	0,00	885,50
<b>TOTAL</b>	885,50	885,50					885,50

**RESUMEN DE PAGOS****IMPORTE ( Euros )**

	RESUELTO	FEADER	MAPA	CAPADR
HORTÍCOLAS - Pago realizado	885,50 €	752,68 €	86,87 €	45,95 €

**RECINTOS RESUELTOS**

REF.	REFERENCIA SIGPAC	CULTIVO	DESCRIPCIÓN CULTIVO	S/R G.PAGO	PEND. MEDIA (%)	SUP. DEC. ADMISIBLE (ha)	SUP. COMPROM. (ha)	SUP. AJUSTADA COMPROM. (1) (ha)	SUP. CONY. SIGPAC (ha)	SUP. CERTIE (ha)	SUP. CAMPO (ha)	SUP. CAMPO DETER. CULT. DECLARADO (ha)	SUP. DEC. REDUCIDA (ha)	SUP. RESUELTA (ha)
-1326506	41-052-007-00028-004	279000	ESPÁRRAGOS-SIN VARIEDAD	R 430	0,60	1,20	1,20	1,20		1,20			1,20	1,20
-1326505	41-052-007-00028-004	279000	ESPÁRRAGOS-SIN VARIEDAD	S 430	0,60	1,30	1,30	1,30		1,30			1,30	1,30
1700000006678124	41-052-007-00028-004	279000	ESPÁRRAGOS-SIN VARIEDAD	S 430	0,60	0,50	0,50	0,50		0,50			0,50	0,50
1700000006678126	41-052-007-00028-004	279000	ESPÁRRAGOS-SIN VARIEDAD	R 430	0,60	0,50	0,50	0,50		0,50			0,50	0,50

(1) Superficie declarada admisible ajustada con la superficie comprometida.  
(2) Factor de penalización valorando el alcance para el tipo de compromiso.Puede verificar la integridad de una copia de este documento mediante la lectura del código QR adjunto o mediante el acceso a la dirección <https://ws050.juntadeandalucia.es/verificarFirma> indicando el código de VERIFICACIÓN

FIRMADO POR

RAQUEL MARIA ESPIN CRESPO

18/12/2024

VERIFICACIÓN

Pk2jmUCNT2ZVULXR6LZ4ED5BQV9F2A

PÁG. 942/2017



**APELLIDOS Y NOMBRE / RAZÓN SOCIAL**

GONZALEZ DE PABLO ANDRES

**NIF**

\*\*\*4728\*

**EXPEDIENTE**

1012542

**ANUALIDAD DE PAGO**

1ª

**IMPORTES POR ANUALIDAD**

	2023	2024	2025	2026	2027
IMPORTE MÁXIMO SUBVENCIONABLE	4.985,27 €	4.985,27 €	4.985,27 €	4.985,27 €	4.985,27 €
IMPORTE MEDIO DE TRANSFERENCIA (€/ha)	247,90 €	247,90 €	247,90 €	247,90 €	247,90 €

**RESUMEN DE UNIDADES**

Cód	GRUPO DE PAGO	Sup. Dec. Admisible (ha)	Sup. Comprometida (ha)	Sup. ajustada compromiso (1) (ha)	% sobredec.	Sup. Resuelta (ha)	Importe Declarado	Importe Topado	Importe Resuelto	Importe tras sobredec.
429	OLIVAR	20,11		20,11	0,00	20,11	4.985,27	4.985,27	4.985,27	4.985,27
<b>TOTAL</b>		20,11	20,11	20,11		20,11	4.985,27	4.985,27	4.985,27	4.985,27

**APLICACIÓN DE REDUCCIONES Y PENALIZACIONES**

GRUPO DE PAGO	Importe Calculado	Importe prereduc.	Criterios de subvencionabilidad y compromisos	Presentación tardía	Omisión declaración	Condicionalidad	IMPORTE (Euros) RESUELTO
OLIVAR	4.985,27	4.985,27	0,00	0,00	0,00	0,00	4.985,27
<b>TOTAL</b>	4.985,27	4.985,27					4.985,27

**RESUMEN DE PAGOS****IMPORTE ( Euros )**

	RESUELTO	FEADER	MAPA	CAPADR
OLIVAR - Pago realizado	4.985,27 €	4.237,48 €	489,05 €	258,74 €

**RECINTOS RESUELTOS**

REF.	REFERENCIA SIGPAC	CULTIVO DESCRIPCIÓN CULTIVO	S/R G.PAGO	PEND. MEDIA (%)	SUP. DEC. ADMISIBLE (ha)	SUP. COMPROM. (ha)	SUP. AJUSTADA COMPROM. (1) (ha)	SUP. CONY. SIGPAC (ha)	SUP. CERTIE (ha)	SUP. CAMPO (ha)	SUP. CAMPO DETER. CULT. DECLARADO (ha)	SUP. DEC. REDUCIDA (ha)	SUP. RESUELTA (ha)
1700000004471488	41-032-007-00142-006	101268 OLIVAR-PICO LIMON	S 429	10,80	1,41	1,41	1,41		1,41			1,41	1,41
1700000004471489	41-032-007-00143-006	101268 OLIVAR-PICO LIMON	S 429	13,70	8,61	8,61	8,61		8,61			8,61	8,61
1700000005631484	41-032-007-00141-006	101032 OLIVAR-AZUL	S 429	11,90	0,42	0,42	0,42		0,42			0,42	0,42
1700000005631485	41-032-007-00141-006	101007 OLIVAR-MANZANILLA	S 429	11,90	0,73	0,73	0,73		0,73			0,73	0,73
1700000005631486	41-032-007-00142-002	101010 OLIVAR-PICUAL	S 429	8,10	0,33	0,33	0,33		0,33			0,33	0,33
1700000005631487	41-032-007-00142-006	101007 OLIVAR-MANZANILLA	S 429	10,80	8,61	8,61	8,61		8,61			8,61	8,61

(1) Superficie declarada admisible ajustada con la superficie comprometida.  
(2) Factor de penalización valorando el alcance para el tipo de compromiso.Puede verificar la integridad de una copia de este documento mediante la lectura del código QR adjunto o mediante el acceso a la dirección <https://ws050.juntadeandalucia.es/verificarFirma> indicando el código de VERIFICACIÓN

FIRMADO POR

RAQUEL MARIA ESPIN CRESPO

18/12/2024

VERIFICACIÓN

Pk2jmUCNT2ZVULXR6LZ4ED5BQV9F2A

PÁG. 943/2017



**APELLIDOS Y NOMBRE / RAZÓN SOCIAL**

GONZALEZ DE PABLO FELIPE MANUEL

**NIF**

\*\*\*2360\*

**EXPEDIENTE**

1204004

**ANUALIDAD DE PAGO**

1ª

**IMPORTES POR ANUALIDAD**

	2023	2024	2025	2026	2027
IMPORTE MÁXIMO SUBVENCIONABLE	2.476,52 €	2.476,52 €	2.476,52 €	2.476,52 €	2.476,52 €
IMPORTE MEDIO DE TRANSFERENCIA (€/ha)	247,90 €	247,90 €	247,90 €	247,90 €	247,90 €

**RESUMEN DE UNIDADES**

Cód	GRUPO DE PAGO	Sup. Dec. Admisible (ha)	Sup. Comprometida (ha)	Sup. ajustada compromiso (1) (ha)	% sobredec.	Sup. Resuelta (ha)	Importe Declarado	Importe Topado	Importe Resuelto	Importe tras sobredec.
429	OLIVAR	9,99		9,99	0,00	9,99	2.476,52	2.476,52	2.476,52	2.476,52
<b>TOTAL</b>		9,99	9,99	9,99		9,99	2.476,52	2.476,52	2.476,52	2.476,52

**APLICACIÓN DE REDUCCIONES Y PENALIZACIONES**

GRUPO DE PAGO	Importe Calculado	Importe prereduc.	Criterios de subvencionabilidad y compromisos	Presentación tardía	Omisión declaración	Condicionalidad	IMPORTE (Euros) RESUELTO
OLIVAR	2.476,52	2.476,52	0,00	0,00	0,00	0,00	2.476,52
<b>TOTAL</b>	2.476,52	2.476,52					2.476,52

**RESUMEN DE PAGOS****IMPORTE ( Euros )**

	RESUELTO	FEADER	MAPA	CAPADR
OLIVAR - Pago realizado	2.476,52 €	2.105,04 €	242,95 €	128,53 €

**RECINTOS RESUELTOS**

REF.	REFERENCIA SIGPAC	CULTIVO	DESCRIPCIÓN CULTIVO	S/R G.PAGO	PEND. MEDIA (%)	SUP. DEC. ADMISIBLE (ha)	SUP. COMPROM. (ha)	SUP. AJUSTADA COMPR.(1) (ha)	SUP. CONY. SIGPAC (ha)	SUP. CERTIE (ha)	SUP. CAMPO (ha)	SUP. CAMPO DETER. CULT. DECLARADO (ha)	SUP. DEC. REDUCIDA (ha)	SUP. RESUELTA (ha)
1700000004451948	41-032-007-00141-006	101268	OLIVAR-PICO LIMON	S	429	11,90	9,99	9,99	9,99	9,99			9,99	9,99

(1) Superficie declarada admisible ajustada con la superficie comprometida.  
(2) Factor de penalización valorando el alcance para el tipo de compromiso.

Puede verificar la integridad de una copia de este documento mediante la lectura del código QR adjunto o mediante el acceso a la dirección <https://ws050.juntadeandalucia.es/verificarFirma> indicando el código de VERIFICACIÓN

FIRMADO POR

RAQUEL MARIA ESPIN CRESPO

18/12/2024

VERIFICACIÓN

Pk2jmUCNT2ZVULXR6LZ4ED5BQV9F2A

PÁG. 944/2017



**APELLIDOS Y NOMBRE / RAZÓN SOCIAL**

GONZALEZ DIAZ MARIA CONCEPCION

**NIF**

\*\*\*\*1570\*

**EXPEDIENTE**

1123454

**ANUALIDAD DE PAGO**

1ª

**IMPORTES POR ANUALIDAD**

	2023	2024	2025	2026	2027
IMPORTE MÁXIMO SUBVENCIONABLE	979,21 €	979,21 €	979,21 €	979,21 €	979,21 €
IMPORTE MEDIO DE TRANSFERENCIA (€/ha)	247,90 €	247,90 €	247,90 €	247,90 €	247,90 €

**RESUMEN DE UNIDADES**

Cód	GRUPO DE PAGO	Sup. Dec. Admisible (ha)	Sup. Comprometida (ha)	Sup. ajustada compromiso (1) (ha)	% sobredec.	Sup. Resuelta (ha)	Importe Declarado	Importe Topado	Importe Resuelto	Importe tras sobredec.
429	OLIVAR	8,35		3,95	0,00	3,95	979,21	979,21	979,21	979,21
<b>TOTAL</b>		8,35	3,95	3,95		3,95	979,21	979,21	979,21	979,21

**APLICACIÓN DE REDUCCIONES Y PENALIZACIONES**

GRUPO DE PAGO	Importe Calculado	Importe prereduc.	Criterios de subvencionabilidad y compromisos	Presentación tardía	Omisión declaración	Condicionalidad	IMPORTE (Euros) RESUELTO
OLIVAR	979,21	979,21	0,00	0,00	0,00	0,00	979,21
<b>TOTAL</b>	979,21	979,21					979,21

**RESUMEN DE PAGOS****IMPORTE ( Euros )**

	RESUELTO	FEADER	MAPA	CAPADR
OLIVAR - Pago realizado	979,21 €	832,33 €	96,06 €	50,82 €

**RECINTOS RESUELTOS**

REF.	REFERENCIA SIGPAC	CULTIVO DESCRIPCIÓN CULTIVO	S/R G.PAGO	PEND. MEDIA (%)	SUP. DEC. ADMISIBLE (ha)	SUP. COMPROM. (ha)	SUP. AJUSTADA COMPR.(1) (ha)	SUP. CONY. SIGPAC (ha)	SUP. CERTIE (ha)	SUP. CAMPO (ha)	SUP. CAMPO DETER. CULT. DECLARADO (ha)	SUP. DEC. REDUCIDA (ha)	SUP. RESUELTA (ha)
-457513	41-065-006-00014-100	101195 OLIVAR-LECHIN DE SEVILLA	S 429	43,50	0,04	0,04	0,04		0,04			0,04	0,04
5179963	41-065-006-00014-129	101003 OLIVAR-ARBEQUINA	S 429	19,40	0,99	0,99	0,99		0,99			0,99	0,99
5179989	41-065-006-00014-128	101003 OLIVAR-ARBEQUINA	S 429	12,80	0,04	0,04	0,04		0,04			0,04	0,04
1700000006820190	41-065-006-00014-048	101195 OLIVAR-LECHIN DE SEVILLA	S 429	22,10	0,03	0,03	0,03		0,03			0,03	0,03
1700000006820192	41-065-006-00014-044	101195 OLIVAR-LECHIN DE SEVILLA	S 429	40,10	5,25	0,85	0,85		0,85	0,85	0,85	0,85	0,85
1700000006820205	41-065-006-00014-074	101003 OLIVAR-ARBEQUINA	S 429	4,80	0,22	0,22	0,22		0,22			0,22	0,22
1700000006820208	41-065-006-00014-023	101195 OLIVAR-LECHIN DE SEVILLA	S 429	36,10	0,02	0,02	0,02		0,02			0,02	0,02
1700000006820229	41-065-006-00014-041	101195 OLIVAR-LECHIN DE SEVILLA	S 429	35,10	0,69	0,69	0,69		0,69			0,69	0,69
1700000006820246	41-065-006-00014-068	101003 OLIVAR-ARBEQUINA	S 429	7,00	1,07	1,07	1,07		1,07			1,07	1,07

**INCIDENCIAS****INCIDENCIA DESCRIPCIÓN**

100424 Solicita recinto que no está comprometido para la operación.

Ref:1700000006820193 Recinto:41-065-006-00014-00008 Cultivo:101195 OLIVAR-LECHIN DE SEVILLA Secano

Ref:4131426 Recinto:41-065-006-00014-00017 Cultivo:101195 OLIVAR-LECHIN DE SEVILLA Secano

Ref:1700000006820207 Recinto:41-065-006-00014-00034 Cultivo:101195 OLIVAR-LECHIN DE SEVILLA Secano

Ref:1700000006820210 Recinto:41-065-006-00014-00035 Cultivo:101195 OLIVAR-LECHIN DE SEVILLA Secano

Ref:1700000006820216 Recinto:41-065-006-00014-00039 Cultivo:101195 OLIVAR-LECHIN DE SEVILLA Secano

Ref:1700000006820215 Recinto:41-065-006-00014-00040 Cultivo:101195 OLIVAR-LECHIN DE SEVILLA Secano

Ref:1700000006820230 Recinto:41-065-006-00014-00042 Cultivo:101195 OLIVAR-LECHIN DE SEVILLA Secano

Ref:1700000006820191 Recinto:41-065-006-00014-00047 Cultivo:101195 OLIVAR-LECHIN DE SEVILLA Secano

Ref:-49763 Recinto:41-065-006-00014-00094 Cultivo:101195 OLIVAR-LECHIN DE SEVILLA Secano

Ref:-945196 Recinto:41-065-006-00014-00140 Cultivo:101195 OLIVAR-LECHIN DE SEVILLA Secano

Ref:-1262651 Recinto:41-065-006-00014-00145 Cultivo:101195 OLIVAR-LECHIN DE SEVILLA Secano

(1) Superficie declarada admisible ajustada con la superficie comprometida.  
(2) Factor de penalización valorando el alcance para el tipo de compromiso.Puede verificar la integridad de una copia de este documento mediante la lectura del código QR adjunto o mediante el acceso a la dirección <https://ws050.juntadeandalucia.es/verificarFirma> indicando el código de VERIFICACIÓN

FIRMADO POR

RAQUEL MARIA ESPIN CRESPO

18/12/2024

VERIFICACIÓN

Pk2jmUCNT2ZVULXR6LZ4ED5BQV9F2A

PÁG. 945/2017



**APELLIDOS Y NOMBRE / RAZÓN SOCIAL**

GONZALEZ FALCON MANUEL ANTONIO

NIF  
\*\*\*8122\*EXPEDIENTE  
1283430**ANUALIDAD DE PAGO**

1ª

**IMPORTES POR ANUALIDAD**

	2023	2024	2025	2026	2027
IMPORTE MÁXIMO SUBVENCIONABLE	2.464,13 €	2.464,13 €	2.464,13 €	2.464,13 €	2.464,13 €
IMPORTE MEDIO DE TRANSFERENCIA (€/ha)	247,90 €	247,90 €	247,90 €	247,90 €	247,90 €

**RESUMEN DE UNIDADES**

Cód	GRUPO DE PAGO	Sup. Dec. Admisible (ha)	Sup. Comprometida (ha)	Sup. ajustada compromiso (1) (ha)	% sobredec.	Sup. Resuelta (ha)	Importe Declarado	Importe Topado	Importe Resuelto	Importe tras sobredec.
429	OLIVAR	9,94		9,94	0,00	9,94	2.464,13	2.464,13	2.464,13	2.464,13
<b>TOTAL</b>		9,94	9,94	9,94		9,94	2.464,13	2.464,13	2.464,13	2.464,13

**APLICACIÓN DE REDUCCIONES Y PENALIZACIONES**

GRUPO DE PAGO	Importe Calculado	Importe prereduc.	Criterios de subvencionabilidad y compromisos	Presentación tardía	Omisión declaración	Condicionalidad	IMPORTE (Euros) RESUELTO
OLIVAR	2.464,13	2.464,13	0,00	0,00	0,00	0,00	2.464,13
<b>TOTAL</b>	2.464,13	2.464,13					2.464,13

**RESUMEN DE PAGOS****IMPORTE ( Euros )**

	RESUELTO	FEADER	MAPA	CAPADR
OLIVAR - Pago realizado	2.464,13 €	2.094,51 €	241,73 €	127,89 €

**RECINTOS RESUELTOS**

REF.	REFERENCIA SIGPAC	CULTIVO DESCRIPCIÓN CULTIVO	S/R	G.PAGO	PEND. MEDIA (%)	SUP. DEC. ADMISIBLE (ha)	SUP. COMPROM. (ha)	SUP. AJUSTADA COMPR.(1) (ha)	SUP. CONY. SIGPAC (ha)	SUP. CERTIF. (ha)	SUP. CAMPO (ha)	SUP. CAMPO DETER. CULT. DECLARADO (ha)	SUP. DEC. REDUCIDA (ha)	SUP. RESUELTA (ha)
6822337	41-002-047-00047-006	101010 OLIVAR-PICUAL	S	429	16,20	9,94	9,94	9,94		12,85			9,94	9,94

**INCIDENCIAS****INCIDENCIA DESCRIPCIÓN**

- 100407 Explotación solicitada no forma parte de ningún organismo de control autorizado para la producción ecológica en Andalucía o fecha de inscripción posterior al plazo establecido ( Anexo I. Criterios de Subvencionabilidad. Orden 28 de marzo de 2023 ).  
Explotación:ES410020000845 Especie:OVINA  
Explotación:ES410020000845 Especie:PORCINO
- 100410 Recinto no admisible por pertenecer a una explotación ganadera No inscrita en Sipea ( Artículo 10 de la Orden de 28 de marzo de 2023 ).  
Ref:6822313 Recinto:41-002-047-00046-00002 Cultivo:62000 PASTOS PERMANENTES DE 5 O MAS AÑOS-SIN VARIEDAD Secano  
Explotación:ES410020000845  
Ref:6822317 Recinto:41-002-047-00046-00007 Cultivo:62000 PASTOS PERMANENTES DE 5 O MAS AÑOS-SIN VARIEDAD Secano  
Explotación:ES410020000845  
Ref:6822318 Recinto:41-002-047-00046-00008 Cultivo:62000 PASTOS PERMANENTES DE 5 O MAS AÑOS-SIN VARIEDAD Secano  
Explotación:ES410020000845  
Ref:6822335 Recinto:41-002-047-00047-00002 Cultivo:62000 PASTOS PERMANENTES DE 5 O MAS AÑOS-SIN VARIEDAD Secano  
Explotación:ES410020000845
- 100420 Expediente que declara recintos pertenecientes al grupo de pago de Pastos que no tiene explotaciones ganaderas válidas para la Operación.
- 100424 Solicita recinto que no está comprometido para la operación.  
Ref:6822312 Recinto:41-002-047-00046-00001 Cultivo:62000 PASTOS PERMANENTES DE 5 O MAS AÑOS-SIN VARIEDAD Secano  
Ref:6822313 Recinto:41-002-047-00046-00002 Cultivo:62000 PASTOS PERMANENTES DE 5 O MAS AÑOS-SIN VARIEDAD Secano  
Ref:6822317 Recinto:41-002-047-00046-00007 Cultivo:62000 PASTOS PERMANENTES DE 5 O MAS AÑOS-SIN VARIEDAD Secano  
Ref:6822318 Recinto:41-002-047-00046-00008 Cultivo:62000 PASTOS PERMANENTES DE 5 O MAS AÑOS-SIN VARIEDAD Secano  
Ref:6822335 Recinto:41-002-047-00047-00002 Cultivo:62000 PASTOS PERMANENTES DE 5 O MAS AÑOS-SIN VARIEDAD Secano

(1) Superficie declarada admisible ajustada con la superficie comprometida.  
(2) Factor de penalización valorando el alcance para el tipo de compromiso.

Puede verificar la integridad de una copia de este documento mediante la lectura del código QR adjunto o mediante el acceso a la dirección <https://ws050.juntadeandalucia.es/verificarFirma> indicando el código de VERIFICACIÓN

FIRMADO POR

RAQUEL MARIA ESPIN CRESPO

18/12/2024

VERIFICACIÓN

Pk2jmUCNT2ZVULXR6LZ4ED5BQV9F2A

PÁG. 946/2017



**APELLIDOS Y NOMBRE / RAZÓN SOCIAL**

GONZALEZ GARCIA EVA MARIA

**NIF**  
\*\*\*7682\***EXPEDIENTE**  
1143046**ANUALIDAD DE PAGO**  
1ª**IMPORTES POR ANUALIDAD**

	2023	2024	2025	2026	2027
<b>IMPORTE MÁXIMO SUBVENCIONABLE</b>	4.281,23 €	4.281,23 €	4.281,23 €	4.281,23 €	4.281,23 €
<b>IMPORTE MEDIO DE TRANSFERENCIA (€/ha)</b>	247,90 €	247,90 €	247,90 €	247,90 €	247,90 €

**RESUMEN DE UNIDADES**

Cód	GRUPO DE PAGO	Sup. Dec. Admisible (ha)	Sup. Comprometida (ha)	Sup. ajustada compromiso (1) (ha)	% sobredec.	Sup. Resuelta (ha)	Importe Declarado	Importe Topado	Importe Resuelto	Importe tras sobredec.
429	OLIVAR	17,46		17,27	0,00	17,27	4.281,23	4.281,23	4.281,23	4.281,23
<b>TOTAL</b>		17,46	17,27	17,27		17,27	4.281,23	4.281,23	4.281,23	4.281,23

**APLICACIÓN DE REDUCCIONES Y PENALIZACIONES**

GRUPO DE PAGO	Importe Calculado	Importe prereduc.	Criterios de subvencionabilidad y compromisos	Presentación tardía	Omisión declaración	Condicionalidad	IMPORTE (Euros) RESUELTO
OLIVAR	4.281,23	4.281,23	0,00	0,00	0,00	0,00	4.281,23
<b>TOTAL</b>	4.281,23	4.281,23					4.281,23

**RESUMEN DE PAGOS****IMPORTE ( Euros )**

	RESUELTO	FEADER	MAPA	CAPADR
OLIVAR - Pago realizado	4.281,23 €	3.639,05 €	419,99 €	222,19 €

**RECINTOS RESUELTOS**

REF.	REFERENCIA SIGPAC	CULTIVO	DESCRIPCIÓN CULTIVO	S/R G.PAGO	PEND. MEDIA (%)	SUP. DEC. ADMISIBLE (ha)	SUP. COMPROM. (ha)	SUP. AJUSTADA COMPR.(1) (ha)	SUP. CONY. SIGPAC (ha)	SUP. CERTIE (ha)	SUP. CAMPO (ha)	SUP. CAMPO DETER. CULT. DECLARADO (ha)	SUP. DEC. REDUCIDA (ha)	SUP. RESUELTA (ha)
-1525690	41-066-007-00023-001	101010	OLIVAR-PICUAL	S 429	29,60	0,10	0,09	0,09		0,09			0,09	0,09
-1525689	41-066-007-00023-001	101010	OLIVAR-PICUAL	S 429	29,60	0,08	0,07	0,07		0,07			0,07	0,07
1700000005861232	41-066-007-00021-001	101010	OLIVAR-PICUAL	S 429	26,10	1,95	1,95	1,95		1,95			1,95	1,95
1700000005861233	41-066-007-00023-001	101195	OLIVAR-LECHIN DE SEVILLA	S 429	29,60	11,66	11,49	11,49		11,51			11,49	11,49
1700000005861234	41-066-007-00023-008	101195	OLIVAR-LECHIN DE SEVILLA	S 429	34,10	2,53	2,53	2,53		2,53			2,53	2,53
1700000005861237	41-066-007-00022-001	101195	OLIVAR-LECHIN DE SEVILLA	S 429	14,10	0,73	0,73	0,73		0,73			0,73	0,73
1700000005861238	41-066-007-00023-006	101195	OLIVAR-LECHIN DE SEVILLA	S 429	21,50	0,41	0,41	0,41		0,41			0,41	0,41

(1) Superficie declarada admisible ajustada con la superficie comprometida.  
(2) Factor de penalización valorando el alcance para el tipo de compromiso.

Puede verificar la integridad de una copia de este documento mediante la lectura del código QR adjunto o mediante el acceso a la dirección <https://ws050.juntadeandalucia.es/verificarFirma> indicando el código de VERIFICACIÓN

FIRMADO POR

RAQUEL MARIA ESPIN CRESPO

18/12/2024

VERIFICACIÓN

Pk2jmUCNT2ZVULXR6LZ4ED5BQV9F2A

PÁG. 947/2017



**APELLIDOS Y NOMBRE / RAZÓN SOCIAL**

GONZALEZ GARCIA SANTIAGO

NIF  
\*\*\*4284\*EXPEDIENTE  
1150521ANUALIDAD  
DE PAGO  
1ª**IMPORTES POR ANUALIDAD**

	2023	2024	2025	2026	2027
IMPORTE MÁXIMO SUBVENCIONABLE	3.168,16 €	3.168,16 €	3.168,16 €	3.168,16 €	3.168,16 €
IMPORTE MEDIO DE TRANSFERENCIA (€/ha)	247,90 €	247,90 €	247,90 €	247,90 €	247,90 €

**RESUMEN DE UNIDADES**

Cód	GRUPO DE PAGO	Sup. Dec. Admisible (ha)	Sup. Comprometida (ha)	Sup. ajustada compromiso (1) (ha)	% sobredec.	Sup. Resuelta (ha)	Importe Declarado	Importe Topado	Importe Resuelto	Importe tras sobredec.
429	OLIVAR	12,78		12,78	0,00	12,78	3.168,16	3.168,16	3.168,16	3.168,16
<b>TOTAL</b>		12,78	12,78	12,78		12,78	3.168,16	3.168,16	3.168,16	3.168,16

**APLICACIÓN DE REDUCCIONES Y PENALIZACIONES**

GRUPO DE PAGO	Importe Calculado	Importe prereduc.	Criterios de subvencionabilidad y compromisos	Presentación tardía	Omisión declaración	Condicionalidad	IMPORTE (Euros) RESUELTO
OLIVAR	3.168,16	3.168,16	0,00	0,00	0,00	0,00	3.168,16
<b>TOTAL</b>	3.168,16	3.168,16					3.168,16

**RESUMEN DE PAGOS****IMPORTE ( Euros )**

	RESUELTO	FEADER	MAPA	CAPADR
OLIVAR - Pago realizado	3.168,16 €	2.692,94 €	310,80 €	164,42 €

**RECINTOS RESUELTOS**

REF.	REFERENCIA SIGPAC	CULTIVO	DESCRIPCIÓN CULTIVO	S/R	G.PAGO	PEND. MEDIA (%)	SUP. DEC. ADMISIBLE (ha)	SUP. COMPROM. (ha)	SUP. AJUSTADA COMPR.(1) (ha)	SUP. CONY. SIGPAC (ha)	SUP. CERTIE (ha)	SUP. CAMPO (ha)	SUP. CAMPO DETER. CULT. DECLARADO (ha)	SUP. DEC. REDUCIDA (ha)	SUP. RESUELTA (ha)
1700000007177522	41-033-035-00031-002	101010	OLIVAR-PICUAL	S	429	15,00	0,06	0,06	0,06		0,06			0,06	0,06
1700000007177532	41-033-035-00031-001	101010	OLIVAR-PICUAL	S	429	31,20	4,98	4,98	4,98		4,98			4,98	4,98
1700000007177533	41-033-035-00158-001	101010	OLIVAR-PICUAL	S	429	30,70	5,43	5,43	5,43		5,43			5,43	5,43
1700000007177536	41-033-035-00159-001	101010	OLIVAR-PICUAL	S	429	33,80	0,60	0,60	0,60		0,60			0,60	0,60
1700000007177537	41-033-035-00035-001	101010	OLIVAR-PICUAL	S	429	28,60	1,71	1,71	1,71		1,71			1,71	1,71

(1) Superficie declarada admisible ajustada con la superficie comprometida.  
(2) Factor de penalización valorando el alcance para el tipo de compromiso.Puede verificar la integridad de una copia de este documento mediante la lectura del código QR adjunto o mediante el acceso a la dirección <https://ws050.juntadeandalucia.es/verificarFirma> indicando el código de VERIFICACIÓN

FIRMADO POR

RAQUEL MARIA ESPIN CRESPO

18/12/2024

VERIFICACIÓN

Pk2jmUCNT2ZVULXR6LZ4ED5BQV9F2A

PÁG. 948/2017





**APELLIDOS Y NOMBRE / RAZÓN SOCIAL**

GONZALEZ GUERRERO MARIA CARMEN

**NIF**  
\*\*\*\*0950\***EXPEDIENTE**  
1095033**ANUALIDAD DE PAGO**  
1ª**IMPORTES POR ANUALIDAD**

	2023	2024	2025	2026	2027
<b>IMPORTE MÁXIMO SUBVENCIONABLE</b>	2.590,56 €	2.590,56 €	2.590,56 €	2.590,56 €	2.590,56 €
<b>IMPORTE MEDIO DE TRANSFERENCIA (€/ha)</b>	247,90 €	247,90 €	247,90 €	247,90 €	247,90 €

**RESUMEN DE UNIDADES**

Cód	GRUPO DE PAGO	Sup. Dec. Admisible (ha)	Sup. Comprometida (ha)	Sup. ajustada compromiso (1) (ha)	% sobredec.	Sup. Resuelta (ha)	Importe Declarado	Importe Topado	Importe Resuelto	Importe tras sobredec.
429	OLIVAR	10,45		10,45	0,00	10,45	2.590,56	2.590,56	2.590,56	2.590,56
<b>TOTAL</b>		10,45	10,45	10,45		10,45	2.590,56	2.590,56	2.590,56	2.590,56

**APLICACIÓN DE REDUCCIONES Y PENALIZACIONES**

GRUPO DE PAGO	Importe Calculado	Importe prereduc.	Criterios de subvencionabilidad y compromisos	Presentación tardía	Omisión declaración	Condicionalidad	IMPORTE (Euros) RESUELTO
OLIVAR	2.590,56	2.590,56	0,00	0,00	0,00	0,00	2.590,56
<b>TOTAL</b>	2.590,56	2.590,56					2.590,56

**RESUMEN DE PAGOS****IMPORTE ( Euros )**

	RESUELTO	FEADER	MAPA	CAPADR
OLIVAR - Pago realizado	2.590,56 €	2.201,98 €	254,13 €	134,45 €

**RECINTOS RESUELTOS**

REF.	REFERENCIA SIGPAC	CULTIVO	DESCRIPCIÓN CULTIVO	S/R G.PAGO	PEND. MEDIA (%)	SUP. DEC. ADMISIBLE (ha)	SUP. COMPROM. (ha)	SUP. AJUSTADA COMPR.(1) (ha)	SUP. CONY. SIGPAC (ha)	SUP. CERTIE (ha)	SUP. CAMPO (ha)	SUP. CAMPO DETER. CULT. DECLARADO (ha)	SUP. DEC. REDUCIDA (ha)	SUP. RESUELTA (ha)
1700000005395257	41-073-003-00061-006	101195	OLIVAR-LECHIN DE SEVILLA	S 429	12,50	1,49	1,49	1,49	1,49	1,49			1,49	1,49
1700000005395258	41-073-005-00230-001	101195	OLIVAR-LECHIN DE SEVILLA	S 429	8,90	1,84	1,84	1,84	1,84	1,84			1,84	1,84
1700000005395259	41-073-003-00062-001	101195	OLIVAR-LECHIN DE SEVILLA	S 429	31,00	5,61	5,61	5,61	5,61	5,61			5,61	5,61
1700000005395260	41-073-003-00061-007	101195	OLIVAR-LECHIN DE SEVILLA	S 429	18,50	1,02	1,02	1,02	1,02	1,02			1,02	1,02
1700000005395261	41-073-005-00241-002	101195	OLIVAR-LECHIN DE SEVILLA	S 429	11,30	0,49	0,49	0,49	0,49	0,49			0,49	0,49

(1) Superficie declarada admisible ajustada con la superficie comprometida.  
(2) Factor de penalización valorando el alcance para el tipo de compromiso.Puede verificar la integridad de una copia de este documento mediante la lectura del código QR adjunto o mediante el acceso a la dirección <https://ws050.juntadeandalucia.es/verificarFirma> indicando el código de VERIFICACIÓN

FIRMADO POR

RAQUEL MARIA ESPIN CRESPO

18/12/2024

VERIFICACIÓN

Pk2jmUCNT2ZVULXR6LZ4ED5BQV9F2A

PÁG. 949/2017



**APELLIDOS Y NOMBRE / RAZÓN SOCIAL**

GONZALEZ IGLESIA ELENA

**NIF**

\*\*\*2881\*

**EXPEDIENTE**

1282718

**ANUALIDAD DE PAGO**

1ª

**IMPORTES POR ANUALIDAD**

	2023	2024	2025	2026	2027
<b>IMPORTE MÁXIMO SUBVENCIONABLE</b>	3.716,02 €	3.716,02 €	3.716,02 €	3.716,02 €	3.716,02 €
<b>IMPORTE MEDIO DE TRANSFERENCIA (€/ha)</b>	247,90 €	247,90 €	247,90 €	247,90 €	247,90 €

**RESUMEN DE UNIDADES**

Cód	GRUPO DE PAGO	Sup. Dec. Admisible (ha)	Sup. Comprometida (ha)	Sup. ajustada compromiso (1) (ha)	% sobredec.	Sup. Resuelta (ha)	Importe Declarado	Importe Topado	Importe Resuelto	Importe tras sobredec.
429	OLIVAR	15,04		14,99	0,00	14,99	3.716,02	3.716,02	3.716,02	3.716,02
<b>TOTAL</b>		15,04	14,99	14,99		14,99	3.716,02	3.716,02	3.716,02	3.716,02

**APLICACIÓN DE REDUCCIONES Y PENALIZACIONES**

GRUPO DE PAGO	Importe Calculado	Importe prereduc.	Criterios de subvencionabilidad y compromisos	Presentación tardía	Omisión declaración	Condicionalidad	IMPORTE (Euros) RESUELTO
OLIVAR	3.716,02	3.716,02	0,00	0,00	0,00	0,00	3.716,02
<b>TOTAL</b>	3.716,02	3.716,02					3.716,02

**RESUMEN DE PAGOS****IMPORTE ( Euros )**

	RESUELTO	FEADER	MAPA	CAPADR
OLIVAR - Pago realizado	3.716,02 €	3.158,62 €	364,54 €	192,86 €

**RECINTOS RESUELTOS**

REF.	REFERENCIA SIGPAC	CULTIVO DESCRIPCIÓN CULTIVO	S/R G.PAGO	PEND. MEDIA (%)	SUP. DEC. ADMISIBLE (ha)	SUP. COMPROM. (ha)	SUP. AJUSTADA COMPROM. (1) (ha)	SUP. CONY. SIGPAC (ha)	SUP. CERTIE (ha)	SUP. CAMPO (ha)	SUP. CAMPO DETER. CULT. DECLARADO (ha)	SUP. DEC. REDUCIDA (ha)	SUP. RESUELTA (ha)
-1375379	41-078-009-09007-002	101195 OLIVAR-LECHIN DE SEVILLA	S	429	8,80	0,01	0,01	0,01	0,01			0,01	0,01
1700000006282950	41-078-009-00057-001	101195 OLIVAR-LECHIN DE SEVILLA	S	429	8,80	9,39	9,34	9,34	9,39			9,34	9,34
1700000006282956	41-078-017-00002-015	101195 OLIVAR-LECHIN DE SEVILLA	S	429	17,40	5,64	5,64	5,64	5,64			5,64	5,64

**INCIDENCIAS****INCIDENCIA DESCRIPCIÓN**

- 4272 Verifica que las líneas de declaración de las Solicitudes Únicas no tienen solapes con la capa de Retroactividad Gráfica (ambas de la misma campaña) a nivel de expediente/línea de declaración gráfica de la solicitud.  
Ref:1700000006282950 Recinto:41-078-009-00057-00001 Cultivo: - Agregado de la referencia del recinto.:0 Zona de la referencia del recinto.:0 Superficie solapada.:0,05 Id. Incid.:101092229
- 100402 Recinto solicitado no forma parte de ningún organismo de control autorizado para la producción ecológica en Andalucía o fecha de inscripción posterior al plazo establecido ( Anexo I. Criterios de Subvencionabilidad. Orden 28 de marzo de 2023 ).  
Ref:-1613818 Recinto:41-078-009-00065-00002 Cultivo:101195 OLIVAR-LECHIN DE SEVILLA Secano  
Ref:-1613819 Recinto:41-078-009-00066-00001 Cultivo:101195 OLIVAR-LECHIN DE SEVILLA Secano  
Ref:1700000006282954 Recinto:41-078-017-00002-00002 Cultivo:20000 BARBECHO TRADICIONAL-SIN VARIEDAD Secano  
Ref:1700000006282951 Recinto:41-078-017-00002-00003 Cultivo:20000 BARBECHO TRADICIONAL-SIN VARIEDAD Secano
- 100424 Solicita recinto que no está comprometido para la operación.  
Ref:-1613818 Recinto:41-078-009-00065-00002 Cultivo:101195 OLIVAR-LECHIN DE SEVILLA Secano  
Ref:-1613819 Recinto:41-078-009-00066-00001 Cultivo:101195 OLIVAR-LECHIN DE SEVILLA Secano  
Ref:1700000006282954 Recinto:41-078-017-00002-00002 Cultivo:20000 BARBECHO TRADICIONAL-SIN VARIEDAD Secano  
Ref:1700000006282951 Recinto:41-078-017-00002-00003 Cultivo:20000 BARBECHO TRADICIONAL-SIN VARIEDAD Secano

(1) Superficie declarada admisible ajustada con la superficie comprometida.  
(2) Factor de penalización valorando el alcance para el tipo de compromiso.Puede verificar la integridad de una copia de este documento mediante la lectura del código QR adjunto o mediante el acceso a la dirección <https://ws050.juntadeandalucia.es/verificarFirma> indicando el código de VERIFICACIÓN

FIRMADO POR

RAQUEL MARIA ESPIN CRESPO

18/12/2024

VERIFICACIÓN

Pk2jmUCNT2ZVULXR6LZ4ED5BQV9F2A

PÁG. 950/2017



**APELLIDOS Y NOMBRE / RAZÓN SOCIAL**

GONZALEZ JIMENEZ ENRIQUE

**NIF**  
\*\*\*3612\***EXPEDIENTE**  
1089988**ANUALIDAD DE PAGO**

1ª

**IMPORTES POR ANUALIDAD**

	2023	2024	2025	2026	2027
IMPORTE MÁXIMO SUBVENCIONABLE	3.567,28 €	3.567,28 €	3.567,28 €	3.567,28 €	3.567,28 €
IMPORTE MEDIO DE TRANSFERENCIA (€/ha)	247,90 €	247,90 €	247,90 €	247,90 €	247,90 €

**RESUMEN DE UNIDADES**

Cód	GRUPO DE PAGO	Sup. Dec. Admisible (ha)	Sup. Comprometida (ha)	Sup. ajustada compromiso (1) (ha)	% sobredec.	Sup. Resuelta (ha)	Importe Declarado	Importe Topado	Importe Resuelto	Importe tras sobredec.
429	OLIVAR	14,39		14,39	0,00	14,39	3.567,28	3.567,28	3.567,28	3.567,28
<b>TOTAL</b>		14,39	14,39	14,39		14,39	3.567,28	3.567,28	3.567,28	3.567,28

**APLICACIÓN DE REDUCCIONES Y PENALIZACIONES**

GRUPO DE PAGO	Importe Calculado	Importe prereduc.	Criterios de subvencionabilidad y compromisos	Presentación tardía	Omisión declaración	Condicionalidad	IMPORTE (Euros) RESUELTO
OLIVAR	3.567,28	3.567,28	0,00	0,00	0,00	0,00	3.567,28
<b>TOTAL</b>	3.567,28	3.567,28					3.567,28

**RESUMEN DE PAGOS****IMPORTE ( Euros )**

	RESUELTO	FEADER	MAPA	CAPADR
OLIVAR - Pago realizado	3.567,28 €	3.032,19 €	349,95 €	185,14 €

**RECINTOS RESUELTOS**

REF.	REFERENCIA SIGPAC	CULTIVO	DESCRIPCIÓN CULTIVO	S/R G.PAGO	PEND. MEDIA (%)	SUP. DEC. ADMISIBLE (ha)	SUP. COMPROM. (ha)	SUP. AJUSTADA COMPR.(1) (ha)	SUP. CONY. SIGPAC (ha)	SUP. CERTIE (ha)	SUP. CAMPO (ha)	SUP. CAMPO DETER. CULT. DECLARADO (ha)	SUP. DEC. REDUCIDA (ha)	SUP. RESUELTA (ha)
1700000006207484	41-048-006-00014-028	101268	OLIVAR-PICO LIMON	S 429	17,30	0,01	0,01	0,01		0,01			0,01	0,01
1700000006207485	41-048-006-00014-031	101268	OLIVAR-PICO LIMON	S 429	9,80	12,69	12,69	12,69		15,29			12,69	12,69
1700000006207486	41-048-006-00014-031	101268	OLIVAR-PICO LIMON	S 429	9,80	1,69	1,69	1,69		2,04			1,69	1,69

(1) Superficie declarada admisible ajustada con la superficie comprometida.  
(2) Factor de penalización valorando el alcance para el tipo de compromiso.

Puede verificar la integridad de una copia de este documento mediante la lectura del código QR adjunto o mediante el acceso a la dirección <https://ws050.juntadeandalucia.es/verificarFirma> indicando el código de VERIFICACIÓN

FIRMADO POR

RAQUEL MARIA ESPIN CRESPO

18/12/2024

VERIFICACIÓN

Pk2jmUCNT2ZVULXR6LZ4ED5BQV9F2A

PÁG. 951/2017



**APELLIDOS Y NOMBRE / RAZÓN SOCIAL**

GONZALEZ JIMENEZ JUAN MANUEL

**NIF**  
\*\*\*8128\***EXPEDIENTE**  
1155735**ANUALIDAD DE PAGO**  
1ª**IMPORTE POR ANUALIDAD**

	2023	2024	2025	2026	2027
<b>IMPORTE MÁXIMO SUBVENCIONABLE</b>	16.077,25 €	16.077,25 €	16.077,25 €	16.077,25 €	16.077,25 €
<b>IMPORTE MEDIO DE TRANSFERENCIA (€/ha)</b>	139,80 €	139,80 €	139,80 €	139,80 €	139,80 €

**RESUMEN DE UNIDADES**

Cód	GRUPO DE PAGO	Sup. Dec. Admisible (ha)	Sup. Comprometida (ha)	Sup. ajustada compromiso (1) (ha)	% sobredec.	Sup. Resuelta (ha)	Importe Declarado	Importe Topado	Importe Resuelto	Importe tras sobredec.
428	PASTOS ASOCIADOS A GANADERÍA ECOLÓGICA	162,70		75,00	0,00	75,00	6.161,25	6.161,25	6.161,25	6.161,25
429	OLIVAR	62,81		40,00	0,00	40,00	9.916,00	9.916,00	9.916,00	9.916,00
<b>TOTAL</b>		225,51	115,00	115,00		115,00	16.077,25	16.077,25	16.077,25	16.077,25

**APLICACIÓN DE REDUCCIONES Y PENALIZACIONES**

GRUPO DE PAGO	Importe Calculado	Importe prereduc.	Criterios de subvencionabilidad y compromisos	Presentación tardía	Omisión declaración	Condicionalidad	IMPORTE (Euros)
							RESUELTO
OLIVAR	9.916,00	9.916,00	0,00	0,00	0,00	0,00	9.916,00
PASTOS ASOCIADOS A GANADERÍA	6.161,25	6.161,25	0,00	0,00	0,00	0,00	6.161,25
<b>TOTAL</b>	16.077,25	16.077,25					16.077,25

**RESUMEN DE PAGOS**

	IMPORTE ( Euros )			
	RESUELTO	FEADER	MAPA	CAPADR
OLIVAR - Pago realizado	9.916,00 €	8.428,60 €	972,76 €	514,64 €
PASTOS ASOCIADOS A GANADERÍA ECOLÓGICA - Pago realizado	6.161,25 €	5.237,06 €	604,42 €	319,77 €
<b>TOTAL</b>	16.077,25 €	13.665,66 €	1.577,18 €	834,41 €

(1) Superficie declarada admisible ajustada con la superficie comprometida.  
(2) Factor de penalización valorando el alcance para el tipo de compromiso.Puede verificar la integridad de una copia de este documento mediante la lectura del código QR adjunto o mediante el acceso a la dirección <https://ws050.juntadeandalucia.es/verificarFirma> indicando el código de VERIFICACIÓN

FIRMADO POR

RAQUEL MARIA ESPIN CRESPO

18/12/2024

VERIFICACIÓN

Pk2jmUCNT2ZVULXR6LZ4ED5BQV9F2A

PÁG. 952/2017



**RECINTOS RESUELTOS**

REF.	REFERENCIA SIGPAC	CULTIVO	DESCRIPCIÓN CULTIVO	S/R	G.PAGO	PEND. MEDIA (%)	SUP. ADMISIBLE (ha)	SUP. COMPROM. (ha)	SUP. AJUSTADA COMPR.(1) (ha)	SUP. CONV. SIGPAC (ha)	SUP. CERTIF. (ha)	SUP. CAMPO (ha)	SUP. CAMPO DETER. CULT. DECLARADO (ha)	SUP. DEC. REDUCIDA (ha)	SUP. RESUELTA (ha)
170000006297862	41-033-013-00003-004	62000	PASTOS PERMANENTES DE 5 O MAS AÑOS-SIN VARIEDAD	S	428	8,30	0,02	0,02	0,02		0,03			0,02	0,02
170000006297863	41-033-013-00003-025	62000	PASTOS PERMANENTES DE 5 O MAS AÑOS-SIN VARIEDAD	S	428	5,60	1,18	1,18	1,18		1,18			1,18	1,18
170000006297864	41-033-013-00003-004	62000	PASTOS PERMANENTES DE 5 O MAS AÑOS-SIN VARIEDAD	S	428	8,30	52,75	52,75	52,75		71,82			52,75	52,75
170000006297865	41-033-013-00003-004	62000	PASTOS PERMANENTES DE 5 O MAS AÑOS-SIN VARIEDAD	S	428	8,30	0,16	0,16	0,16		0,22			0,16	0,16
170000006297866	41-033-013-00003-014	62000	PASTOS PERMANENTES DE 5 O MAS AÑOS-SIN VARIEDAD	S	428	7,00	1,96	1,96	1,96		1,96			1,96	1,96
170000006297867	41-033-013-00003-030	62000	PASTOS PERMANENTES DE 5 O MAS AÑOS-SIN VARIEDAD	S	428	4,40	0,80	0,80	0,80		0,80			0,80	0,80
170000006297868	41-033-013-00003-035	62000	PASTOS PERMANENTES DE 5 O MAS AÑOS-SIN VARIEDAD	S	428	4,70	0,92	0,92	0,92		0,92			0,92	0,92
170000006297869	41-033-013-00003-036	62000	PASTOS PERMANENTES DE 5 O MAS AÑOS-SIN VARIEDAD	S	428	6,40	2,26	2,26	2,26		2,26			2,26	2,26
170000006297870	41-033-013-00003-048	62000	PASTOS PERMANENTES DE 5 O MAS AÑOS-SIN VARIEDAD	S	428	6,40	2,78	2,78	2,78		2,78			2,78	2,78
170000006297871	41-033-013-00003-044	62000	PASTOS PERMANENTES DE 5 O MAS AÑOS-SIN VARIEDAD	S	428	12,10	0,17	0,17	0,17		0,27			0,17	0,17
170000006297874	41-033-013-00003-044	62000	PASTOS PERMANENTES DE 5 O MAS AÑOS-SIN VARIEDAD	S	428	12,10	55,60	55,60	55,60		88,15			55,60	55,60
170000006297875	41-033-013-00003-009	62000	PASTOS PERMANENTES DE 5 O MAS AÑOS-SIN VARIEDAD	S	428	8,30	13,60	13,60	13,60		13,60			13,60	13,60
170000006297876	41-033-013-00003-006	62000	PASTOS PERMANENTES DE 5 O MAS AÑOS-SIN VARIEDAD	S	428	3,30	0,81	0,81	0,81		0,81			0,81	0,81
170000006297880	41-033-013-00003-037	62000	PASTOS PERMANENTES DE 5 O MAS AÑOS-SIN VARIEDAD	S	428	5,50	2,93	2,76	2,76		2,93			2,76	2,76
170000006297881	41-033-013-00003-044	62000	PASTOS PERMANENTES DE 5 O MAS AÑOS-SIN VARIEDAD	S	428	12,10	0,60	0,60	0,60		0,95			0,60	0,60
170000006297884	41-033-013-00003-025	62000	PASTOS PERMANENTES DE 5 O MAS AÑOS-SIN VARIEDAD	S	428	5,60	1,55	1,55	1,55		1,55			1,55	1,55
170000006297885	41-033-013-00003-016	62000	PASTOS PERMANENTES DE 5 O MAS AÑOS-SIN VARIEDAD	S	428	5,20	0,32	0,32	0,32		0,32			0,32	0,32
170000006297887	41-033-024-00001-019	62000	PASTOS PERMANENTES DE 5 O MAS AÑOS-SIN VARIEDAD	S	428	4,90	0,36	0,36	0,36		0,36			0,36	0,36
170000006297888	41-033-025-00006-002	62000	PASTOS PERMANENTES DE 5 O MAS AÑOS-SIN VARIEDAD	S	428	22,00	0,30	0,30	0,30		0,46			0,30	0,30
170000006297889	41-033-024-00001-004	62000	PASTOS PERMANENTES DE 5 O MAS AÑOS-SIN VARIEDAD	S	428	12,40	22,39	22,39	22,39		22,88			22,39	22,39
170000006297890	41-033-013-00003-026	62000	PASTOS PERMANENTES DE 5 O MAS AÑOS-SIN VARIEDAD	S	428	10,00	1,24	1,24	1,24		1,28			1,24	1,24
-109086	41-033-025-00005-005	101010	OLIVAR-PICUAL	S	429	26,40	1,65	1,65	1,65		1,65			1,65	1,65
170000006297873	41-033-025-00005-003	101010	OLIVAR-PICUAL	S	429	37,50	6,01	6,01	6,01		6,01			6,01	6,01
170000006297882	41-033-025-00012-003	101010	OLIVAR-PICUAL	S	429	18,10	3,79	3,79	3,79		3,79			3,79	3,79
170000006297883	41-033-025-00006-001	101010	OLIVAR-PICUAL	S	429	29,60	51,36	51,36	51,36		51,36			51,36	51,36

**INCIDENCIAS****INCIDENCIA DESCRIPCIÓN**

- 4272 Verifica que las líneas de declaración de las Solicitudes Únicas no tienen solapes con la capa de Retroactividad Gráfica (ambas de la misma campaña) a nivel de expediente/línea de declaración gráfica de la solicitud.  
Ref:170000006297880 Recinto:41-033-013-00003-00037 Cultivo: - Agregado de la referencia del recinto.:0 Zona de la referencia del recinto.:0 Superficie solapada.:0,17 Id. Incid.:101087746
- 100424 Solicita recinto que no está comprometido para la operación.  
Ref:170000006297879 Recinto:41-033-025-00006-00008 Cultivo:62000 PASTOS PERMANENTES DE 5 O MAS AÑOS-SIN VARIEDAD Secano  
Ref:170000006297891 Recinto:41-033-025-00009-00002 Cultivo:62000 PASTOS PERMANENTES DE 5 O MAS AÑOS-SIN VARIEDAD Secano

**Datos considerados para el Cálculo de la Carga Ganadera mínima y máxima del expediente**

Explotación	Especie	Inscrito en Sipea y Admisible	Ugm Calculada para CG Mínima	Ugm Calculada para CG Máxima
ES410330000181	BOVINA	SI	81,05	81,05
			81,05	81,05

Superficie determinada para Cálculo Carga Ganadera Mínima: 233,04 ha

Superficie determinada para Cálculo Carga Ganadera Máxima: 233,04 ha

Carga Ganadera Mínima Expediente: 0,35 ugm/ha

Carga Ganadera Máxima Expediente: 0,35 ugm/ha

**Recintos Determinados para el Cálculo de Garga Ganadera Mínima**

REF.	REFERENCIA SIGPAC	CULTIVO	DESCRIPCIÓN CULTIVO	S/R	SUP. RESUELTA (ha)
5326622	41-033-013-00003-00075	62000	PASTOS PERMANENTES DE 5 O MAS AÑOS-SIN VARIEDAD	S	21,82
5326623	41-033-013-00003-00078	62000	PASTOS PERMANENTES DE 5 O MAS AÑOS-SIN VARIEDAD	S	18,47
170000006297861	41-033-013-00003-00002	62000	PASTOS PERMANENTES DE 5 O MAS AÑOS-SIN VARIEDAD	S	18,45
170000006297862	41-033-013-00003-00004	62000	PASTOS PERMANENTES DE 5 O MAS AÑOS-SIN	S	0,02

(1) Superficie declarada admisible ajustada con la superficie comprometida.  
(2) Factor de penalización valorando el alcance para el tipo de compromiso.Puede verificar la integridad de una copia de este documento mediante la lectura del código QR adjunto o mediante el acceso a la dirección <https://ws050.juntadeandalucia.es/verificarFirma> indicando el código de VERIFICACIÓN

FIRMADO POR

RAQUEL MARIA ESPIN CRESPO

18/12/2024

VERIFICACIÓN

Pk2jmUCNT2ZVULXR6LZ4ED5BQV9F2A

PÁG. 953/2017



**Datos considerados para el Cálculo de la Carga Ganadera mínima y máxima del expediente****Recintos Determinados para el Cálculo de Garga Ganadera Mínima**

REF.	REFERENCIA SIGPAC	CULTIVO	DESCRIPCIÓN CULTIVO	SUP.	
				S/R	RESUELTA (ha)
170000006297863	41-033-013-00003-00025	62000	PASTOS PERMANENTES DE 5 O MAS AÑOS-SIN VARIEDAD	S	1,18
170000006297864	41-033-013-00003-00004	62000	PASTOS PERMANENTES DE 5 O MAS AÑOS-SIN VARIEDAD	S	52,75
170000006297865	41-033-013-00003-00004	62000	PASTOS PERMANENTES DE 5 O MAS AÑOS-SIN VARIEDAD	S	0,16
170000006297866	41-033-013-00003-00014	62000	PASTOS PERMANENTES DE 5 O MAS AÑOS-SIN VARIEDAD	S	1,96
170000006297867	41-033-013-00003-00030	62000	PASTOS PERMANENTES DE 5 O MAS AÑOS-SIN VARIEDAD	S	0,80
170000006297868	41-033-013-00003-00035	62000	PASTOS PERMANENTES DE 5 O MAS AÑOS-SIN VARIEDAD	S	0,92
170000006297869	41-033-013-00003-00036	62000	PASTOS PERMANENTES DE 5 O MAS AÑOS-SIN VARIEDAD	S	2,26
170000006297870	41-033-013-00003-00048	62000	PASTOS PERMANENTES DE 5 O MAS AÑOS-SIN VARIEDAD	S	2,78
170000006297871	41-033-013-00003-00044	62000	PASTOS PERMANENTES DE 5 O MAS AÑOS-SIN VARIEDAD	S	0,17
170000006297872	41-033-013-00003-00010	62000	PASTOS PERMANENTES DE 5 O MAS AÑOS-SIN VARIEDAD	S	0,24
170000006297874	41-033-013-00003-00044	62000	PASTOS PERMANENTES DE 5 O MAS AÑOS-SIN VARIEDAD	S	55,60
170000006297875	41-033-013-00003-00009	62000	PASTOS PERMANENTES DE 5 O MAS AÑOS-SIN VARIEDAD	S	13,60
170000006297876	41-033-013-00003-00006	62000	PASTOS PERMANENTES DE 5 O MAS AÑOS-SIN VARIEDAD	S	0,81
170000006297877	41-033-013-00003-00003	62000	PASTOS PERMANENTES DE 5 O MAS AÑOS-SIN VARIEDAD	S	0,23
170000006297878	41-033-013-00003-00010	62000	PASTOS PERMANENTES DE 5 O MAS AÑOS-SIN VARIEDAD	S	11,30
170000006297880	41-033-013-00003-00037	62000	PASTOS PERMANENTES DE 5 O MAS AÑOS-SIN VARIEDAD	S	2,76
170000006297881	41-033-013-00003-00044	62000	PASTOS PERMANENTES DE 5 O MAS AÑOS-SIN VARIEDAD	S	0,60
170000006297884	41-033-013-00003-00025	62000	PASTOS PERMANENTES DE 5 O MAS AÑOS-SIN VARIEDAD	S	1,55
170000006297885	41-033-013-00003-00016	62000	PASTOS PERMANENTES DE 5 O MAS AÑOS-SIN VARIEDAD	S	0,32
170000006297887	41-033-024-00001-00019	62000	PASTOS PERMANENTES DE 5 O MAS AÑOS-SIN VARIEDAD	S	0,36
170000006297888	41-033-025-00006-00002	62000	PASTOS PERMANENTES DE 5 O MAS AÑOS-SIN VARIEDAD	S	0,30
170000006297889	41-033-024-00001-00004	62000	PASTOS PERMANENTES DE 5 O MAS AÑOS-SIN VARIEDAD	S	22,39
170000006297890	41-033-013-00003-00026	62000	PASTOS PERMANENTES DE 5 O MAS AÑOS-SIN VARIEDAD	S	1,24

**Recintos Determinados para el Cálculo de Garga Ganadera Máxima**

REF.	REFERENCIA SIGPAC	CULTIVO	DESCRIPCIÓN CULTIVO	SUP.	
				S/R	RESUELTA (ha)
5326622	41-033-013-00003-00075	62000	PASTOS PERMANENTES DE 5 O MAS AÑOS-SIN VARIEDAD	S	21,82
5326623	41-033-013-00003-00078	62000	PASTOS PERMANENTES DE 5 O MAS AÑOS-SIN VARIEDAD	S	18,47
170000006297861	41-033-013-00003-00002	62000	PASTOS PERMANENTES DE 5 O MAS AÑOS-SIN VARIEDAD	S	18,45
170000006297862	41-033-013-00003-00004	62000	PASTOS PERMANENTES DE 5 O MAS AÑOS-SIN VARIEDAD	S	0,02
170000006297863	41-033-013-00003-00025	62000	PASTOS PERMANENTES DE 5 O MAS AÑOS-SIN VARIEDAD	S	1,18
170000006297864	41-033-013-00003-00004	62000	PASTOS PERMANENTES DE 5 O MAS AÑOS-SIN VARIEDAD	S	52,75
170000006297865	41-033-013-00003-00004	62000	PASTOS PERMANENTES DE 5 O MAS AÑOS-SIN VARIEDAD	S	0,16
170000006297866	41-033-013-00003-00014	62000	PASTOS PERMANENTES DE 5 O MAS AÑOS-SIN VARIEDAD	S	1,96
170000006297867	41-033-013-00003-00030	62000	PASTOS PERMANENTES DE 5 O MAS AÑOS-SIN VARIEDAD	S	0,80
170000006297868	41-033-013-00003-00035	62000	PASTOS PERMANENTES DE 5 O MAS AÑOS-SIN VARIEDAD	S	0,92

(1) Superficie declarada admisible ajustada con la superficie comprometida.  
(2) Factor de penalización valorando el alcance para el tipo de compromiso.

Puede verificar la integridad de una copia de este documento mediante la lectura del código QR adjunto o mediante el acceso a la dirección <https://ws050.juntadeandalucia.es/verificarFirma> indicando el código de VERIFICACIÓN

FIRMADO POR

RAQUEL MARIA ESPIN CRESPO

18/12/2024

VERIFICACIÓN

Pk2jmUCNT2ZVULXR6LZ4ED5BQV9F2A

PÁG. 954/2017



**Datos considerados para el Cálculo de la Carga Ganadera mínima y máxima del expediente****Recintos Determinados para el Cálculo de Garga Ganadera Máxima**

REF.	REFERENCIA SIGPAC	CULTIVO	DESCRIPCIÓN CULTIVO	SUP.	
				S/R	RESUELTA (ha)
1700000006297869	41-033-013-00003-00036	62000	PASTOS PERMANENTES DE 5 O MAS AÑOS-SIN VARIEDAD	S	2,26
1700000006297870	41-033-013-00003-00048	62000	PASTOS PERMANENTES DE 5 O MAS AÑOS-SIN VARIEDAD	S	2,78
1700000006297871	41-033-013-00003-00044	62000	PASTOS PERMANENTES DE 5 O MAS AÑOS-SIN VARIEDAD	S	0,17
1700000006297872	41-033-013-00003-00010	62000	PASTOS PERMANENTES DE 5 O MAS AÑOS-SIN VARIEDAD	S	0,24
1700000006297874	41-033-013-00003-00044	62000	PASTOS PERMANENTES DE 5 O MAS AÑOS-SIN VARIEDAD	S	55,60
1700000006297875	41-033-013-00003-00009	62000	PASTOS PERMANENTES DE 5 O MAS AÑOS-SIN VARIEDAD	S	13,60
1700000006297876	41-033-013-00003-00006	62000	PASTOS PERMANENTES DE 5 O MAS AÑOS-SIN VARIEDAD	S	0,81
1700000006297877	41-033-013-00003-00003	62000	PASTOS PERMANENTES DE 5 O MAS AÑOS-SIN VARIEDAD	S	0,23
1700000006297878	41-033-013-00003-00010	62000	PASTOS PERMANENTES DE 5 O MAS AÑOS-SIN VARIEDAD	S	11,30
1700000006297879	41-033-025-00006-00008	62000	PASTOS PERMANENTES DE 5 O MAS AÑOS-SIN VARIEDAD	S	0,00
1700000006297880	41-033-013-00003-00037	62000	PASTOS PERMANENTES DE 5 O MAS AÑOS-SIN VARIEDAD	S	2,76
1700000006297881	41-033-013-00003-00044	62000	PASTOS PERMANENTES DE 5 O MAS AÑOS-SIN VARIEDAD	S	0,60
1700000006297884	41-033-013-00003-00025	62000	PASTOS PERMANENTES DE 5 O MAS AÑOS-SIN VARIEDAD	S	1,55
1700000006297885	41-033-013-00003-00016	62000	PASTOS PERMANENTES DE 5 O MAS AÑOS-SIN VARIEDAD	S	0,32
1700000006297887	41-033-024-00001-00019	62000	PASTOS PERMANENTES DE 5 O MAS AÑOS-SIN VARIEDAD	S	0,36
1700000006297888	41-033-025-00006-00002	62000	PASTOS PERMANENTES DE 5 O MAS AÑOS-SIN VARIEDAD	S	0,30
1700000006297889	41-033-024-00001-00004	62000	PASTOS PERMANENTES DE 5 O MAS AÑOS-SIN VARIEDAD	S	22,39
1700000006297890	41-033-013-00003-00026	62000	PASTOS PERMANENTES DE 5 O MAS AÑOS-SIN VARIEDAD	S	1,24
1700000006297891	41-033-025-00009-00002	62000	PASTOS PERMANENTES DE 5 O MAS AÑOS-SIN VARIEDAD	S	0,00

**Incidencias de carga ganadera****INCIDENCIA DESCRIPCIÓN**

- 4272 Verifica que las líneas de declaración de las Solicitudes Únicas no tienen solapes con la capa de Retroactividad Gráfica (ambas de la misma campaña) a nivel de expediente/línea de declaración gráfica de la solicitud.  
Ref:1700000006297880 Recinto:41-033-013-00003-00037 Cultivo: - Agregado de la referencia del recinto.:0 Zona de la referencia del recinto.:0 Superficie solapada.:0,17 Id. Incid.:5096028

(1) Superficie declarada admisible ajustada con la superficie comprometida.  
(2) Factor de penalización valorando el alcance para el tipo de compromiso.

Puede verificar la integridad de una copia de este documento mediante la lectura del código QR adjunto o mediante el acceso a la dirección <https://ws050.juntadeandalucia.es/verificarFirma> indicando el código de VERIFICACIÓN

FIRMADO POR	RAQUEL MARIA ESPIN CRESPO	18/12/2024	
VERIFICACIÓN	Pk2jmUCNT2ZVULXR6LZ4ED5BQV9F2A	PÁG. 955/2017	

**APELLIDOS Y NOMBRE / RAZÓN SOCIAL**

GONZALEZ PAREDES JUAN PEDRO

**NIF**  
\*\*\*2386\***EXPEDIENTE**  
1134463**ANUALIDAD DE PAGO**  
1ª**IMPORTES POR ANUALIDAD**

	2023	2024	2025	2026	2027
<b>IMPORTE MÁXIMO SUBVENCIONABLE</b>	835,42 €	835,42 €	835,42 €	835,42 €	835,42 €
<b>IMPORTE MEDIO DE TRANSFERENCIA (€/ha)</b>	247,90 €	247,90 €	247,90 €	247,90 €	247,90 €

**RESUMEN DE UNIDADES**

Cód	GRUPO DE PAGO	Sup. Dec. Admisible (ha)	Sup. Comprometida (ha)	Sup. ajustada compromiso (1) (ha)	% sobredec.	Sup. Resuelta (ha)	Importe Declarado	Importe Topado	Importe Resuelto	Importe tras sobredec.
429	OLIVAR	3,37		3,37	0,00	3,37	835,42	835,42	835,42	835,42
<b>TOTAL</b>		3,37	3,37	3,37		3,37	835,42	835,42	835,42	835,42

**APLICACIÓN DE REDUCCIONES Y PENALIZACIONES**

GRUPO DE PAGO	Importe Calculado	Importe prereduc.	Criterios de subvencionabilidad y compromisos	Presentación tardía	Omisión declaración	Condicionalidad	IMPORTE (Euros) RESUELTO
OLIVAR	835,42	835,42	0,00	0,00	0,00	0,00	835,42
<b>TOTAL</b>	835,42	835,42					835,42

**RESUMEN DE PAGOS****IMPORTE ( Euros )**

	RESUELTO	FEADER	MAPA	CAPADR
OLIVAR - Pago realizado	835,42 €	710,11 €	81,95 €	43,36 €

**RECINTOS RESUELTOS**

REF.	REFERENCIA SIGPAC	CULTIVO	DESCRIPCIÓN CULTIVO	S/R G.PAGO	PEND. MEDIA (%)	SUP. DEC. ADMISIBLE (ha)	SUP. COMPROM. (ha)	SUP. AJUSTADA COMPR.(1) (ha)	SUP. CONY. SIGPAC (ha)	SUP. CERTIE (ha)	SUP. CAMPO (ha)	SUP. CAMPO DETER. CULT. DECLARADO (ha)	SUP. DEC. REDUCIDA (ha)	SUP. RESUELTA (ha)
1700000005901597	41-033-034-00187-009	101010	OLIVAR-PICUAL	S	429	38,80	3,37	3,37	3,37	3,37			3,37	3,37

(1) Superficie declarada admisible ajustada con la superficie comprometida.  
(2) Factor de penalización valorando el alcance para el tipo de compromiso.Puede verificar la integridad de una copia de este documento mediante la lectura del código QR adjunto o mediante el acceso a la dirección <https://ws050.juntadeandalucia.es/verificarFirma> indicando el código de VERIFICACIÓN

FIRMADO POR

RAQUEL MARIA ESPIN CRESPO

18/12/2024

VERIFICACIÓN

Pk2jmUCNT2ZVULXR6LZ4ED5BQV9F2A

PÁG. 956/2017





**APELLIDOS Y NOMBRE / RAZÓN SOCIAL**

GONZALEZ PAREDES MARIA DEL CARMEN

**NIF**

\*\*\*3080\*

**EXPEDIENTE**

1160316

**ANUALIDAD DE PAGO**

1ª

**IMPORTES POR ANUALIDAD**

	2023	2024	2025	2026	2027
<b>IMPORTE MÁXIMO SUBVENCIONABLE</b>	1.871,65 €	1.871,65 €	1.871,65 €	1.871,65 €	1.871,65 €
<b>IMPORTE MEDIO DE TRANSFERENCIA (€/ha)</b>	247,90 €	247,90 €	247,90 €	247,90 €	247,90 €

**RESUMEN DE UNIDADES**

Cód	GRUPO DE PAGO	Sup. Dec. Admisible (ha)	Sup. Comprometida (ha)	Sup. ajustada compromiso (1) (ha)	% sobredec.	Sup. Resuelta (ha)	Importe Declarado	Importe Topado	Importe Resuelto	Importe tras sobredec.
429	OLIVAR	7,55		7,55	0,00	7,55	1.871,65	1.871,65	1.871,65	1.871,65
<b>TOTAL</b>		7,55	7,55	7,55		7,55	1.871,65	1.871,65	1.871,65	1.871,65

**APLICACIÓN DE REDUCCIONES Y PENALIZACIONES**

GRUPO DE PAGO	Importe Calculado	Importe prereduc.	Criterios de subvencionabilidad y compromisos	Presentación tardía	Omisión declaración	Condicionalidad	IMPORTE (Euros) RESUELTO
OLIVAR	1.871,65	1.871,65	0,00	0,00	0,00	0,00	1.871,65
<b>TOTAL</b>	1.871,65	1.871,65					1.871,65

**RESUMEN DE PAGOS****IMPORTE ( Euros )**

	RESUELTO	FEADER	MAPA	CAPADR
OLIVAR - Pago realizado	1.871,65 €	1.590,90 €	183,61 €	97,14 €

**RECINTOS RESUELTOS**

REF.	REFERENCIA SIGPAC	CULTIVO	DESCRIPCIÓN CULTIVO	S/R G.PAGO	PEND. MEDIA (%)	SUP. DEC. ADMISIBLE (ha)	SUP. COMPROM. (ha)	SUP. AJUSTADA COMPROM. (1) (ha)	SUP. CONV. SIGPAC (ha)	SUP. CERTIE (ha)	SUP. CAMPO (ha)	SUP. CAMPO DETER. CULT. DECLARADO (ha)	SUP. DEC. REDUCIDA (ha)	SUP. RESUELTA (ha)
1700000005902483	41-033-034-00188-001	101010	OLIVAR-PICUAL	S 429	30,40	0,38	0,38	0,38	0,38	0,38			0,38	0,38
1700000005902484	41-033-034-00189-001	101010	OLIVAR-PICUAL	S 429	25,60	0,11	0,11	0,11	0,11	0,11			0,11	0,11
1700000005902485	41-033-034-00189-013	101010	OLIVAR-PICUAL	S 429	20,30	0,03	0,03	0,03	0,03	0,03			0,03	0,03
1700000005902486	41-033-034-00073-012	101010	OLIVAR-PICUAL	S 429	28,40	0,13	0,13	0,13	0,13	0,13			0,13	0,13
1700000005902487	41-033-034-00188-009	101010	OLIVAR-PICUAL	S 429	24,10	3,37	3,37	3,37	3,37	3,37			3,37	3,37
1700000005902488	41-033-034-00189-009	101010	OLIVAR-PICUAL	S 429	28,40	3,53	3,53	3,53	3,53	3,53			3,53	3,53

(1) Superficie declarada admisible ajustada con la superficie comprometida.  
(2) Factor de penalización valorando el alcance para el tipo de compromiso.Puede verificar la integridad de una copia de este documento mediante la lectura del código QR adjunto o mediante el acceso a la dirección <https://ws050.juntadeandalucia.es/verificarFirma> indicando el código de VERIFICACIÓN

FIRMADO POR

RAQUEL MARIA ESPIN CRESPO

18/12/2024

VERIFICACIÓN

Pk2jmUCNT2ZVULXR6LZ4ED5BQV9F2A

PÁG. 957/2017



**APELLIDOS Y NOMBRE / RAZÓN SOCIAL**

GONZALEZ PEREZ MIGUEL ANGEL

**NIF**

\*\*\*\*4096\*

**EXPEDIENTE**

1196428

**ANUALIDAD DE PAGO**

1ª

**IMPORTES POR ANUALIDAD**

	2023	2024	2025	2026	2027
<b>IMPORTE MÁXIMO SUBVENCIONABLE</b>	11.010,17 €	11.010,17 €	11.010,17 €	11.010,17 €	11.010,17 €
<b>IMPORTE MEDIO DE TRANSFERENCIA (€/ha)</b>	116,44 €	116,44 €	116,44 €	116,44 €	116,44 €

**RESUMEN DE UNIDADES**

Cód	GRUPO DE PAGO	Sup. Dec. Admisible (ha)	Sup. Comprometida (ha)	Sup. ajustada compromiso (1) (ha)	% sobredec.	Sup. Resuelta (ha)	Importe Declarado	Importe Topado	Importe Resuelto	Importe tras sobredec.
428	PASTOS ASOCIADOS A GANADERÍA ECOLÓGICA	214,73		75,00	0,00	75,00	6.161,25	6.161,25	6.161,25	6.161,25
429	OLIVAR	19,56		19,56	0,00	19,56	4.848,92	4.848,92	4.848,92	4.848,92
<b>TOTAL</b>		234,29	94,56	94,56		94,56	11.010,17	11.010,17	11.010,17	11.010,17

**APLICACIÓN DE REDUCCIONES Y PENALIZACIONES**

GRUPO DE PAGO	Importe Calculado	Importe prereduc.	Criterios de subvencionabilidad y compromisos	Presentación tardía	Omisión declaración	Condicionalidad	IMPORTE (Euros) RESUELTO
OLIVAR	4.848,92	4.848,92	0,00	0,00	0,00	0,00	4.848,92
PASTOS ASOCIADOS A GANADERÍA	6.161,25	6.161,25	0,00	0,00	0,00	0,00	6.161,25
<b>TOTAL</b>	11.010,17	11.010,17					11.010,17

**RESUMEN DE PAGOS**

	RESUELTO	FEADER	MAPA	CAPADR
OLIVAR - Pago realizado	4.848,92 €	4.121,58 €	475,68 €	251,66 €
PASTOS ASOCIADOS A GANADERÍA ECOLÓGICA - Pago realizado	6.161,25 €	5.237,06 €	604,42 €	319,77 €
<b>TOTAL</b>	11.010,17 €	9.358,64 €	1.080,10 €	571,43 €

(1) Superficie declarada admisible ajustada con la superficie comprometida.  
 (2) Factor de penalización valorando el alcance para el tipo de compromiso.

Puede verificar la integridad de una copia de este documento mediante la lectura del código QR adjunto o mediante el acceso a la dirección <https://ws050.juntadeandalucia.es/verificarFirma> indicando el código de VERIFICACIÓN

FIRMADO POR

RAQUEL MARIA ESPIN CRESPO

18/12/2024

VERIFICACIÓN

Pk2jmUCNT2ZVULXR6LZ4ED5BQV9F2A

PÁG. 958/2017



**RECINTOS RESUELTOS**

REF.	REFERENCIA SIGPAC	CULTIVO	DESCRIPCIÓN CULTIVO	S/R	G.PAGO	PEND. MEDIA (%)	SUP. ADMISIBLE (ha)	SUP. COMPROM. (ha)	SUP. AJUSTADA (ha)	SUP. CONY. SIGPAC (ha)	SUP. CERTIF. (ha)	SUP. CAMPO (ha)	SUP. CAMPO DETER. CULT. DECLARADO (ha)	SUP. DEC. REDUCIDA (ha)	SUP. RESUELTA (ha)
-1311799	41-032-003-00185-003	62000	PASTOS PERMANENTES DE 5 O MAS AÑOS-SIN VARIEDAD	S	428	6,10	3,23	3,23	3,23		3,23			3,23	3,23
-1102700	41-032-003-00104-007	62000	PASTOS PERMANENTES DE 5 O MAS AÑOS-SIN VARIEDAD	S	428	12,40	0,03	0,03	0,03		0,04			0,03	0,03
-542523	41-032-009-00064-025	62000	PASTOS PERMANENTES DE 5 O MAS AÑOS-SIN VARIEDAD	S	428	25,10	0,09	0,09	0,09		0,12			0,09	0,09
-542522	41-032-009-00064-024	62000	PASTOS PERMANENTES DE 5 O MAS AÑOS-SIN VARIEDAD	S	428	16,30	0,16	0,16	0,16		0,19			0,16	0,16
1700000005540152	41-032-003-00104-001	62000	PASTOS PERMANENTES DE 5 O MAS AÑOS-SIN VARIEDAD	S	428	20,30	44,21	44,21	44,21		44,21			44,21	44,21
1700000005540155	41-032-003-00104-003	62000	PASTOS PERMANENTES DE 5 O MAS AÑOS-SIN VARIEDAD	S	428	14,20	0,76	0,76	0,76		0,76			0,76	0,76
1700000005540159	41-032-009-00064-020	62000	PASTOS PERMANENTES DE 5 O MAS AÑOS-SIN VARIEDAD	S	428	24,80	4,39	4,39	4,39		4,39			4,39	4,39
1700000005540169	41-032-003-00106-012	62000	PASTOS PERMANENTES DE 5 O MAS AÑOS-SIN VARIEDAD	S	428	17,90	35,31	35,31	35,31		35,31			35,31	35,31
1700000005540170	41-032-007-00019-001	62000	PASTOS PERMANENTES DE 5 O MAS AÑOS-SIN VARIEDAD	S	428	43,00	16,14	16,14	16,14		16,14			16,14	16,14
1700000005540174	41-032-009-00064-004	62000	PASTOS PERMANENTES DE 5 O MAS AÑOS-SIN VARIEDAD	S	428	24,00	18,62	18,62	18,62		18,62			18,62	18,62
1700000005540175	41-032-003-00106-019	62000	PASTOS PERMANENTES DE 5 O MAS AÑOS-SIN VARIEDAD	S	428	12,30	3,32	3,32	3,32		3,90			3,32	3,32
1700000005540176	41-032-009-00064-015	62000	PASTOS PERMANENTES DE 5 O MAS AÑOS-SIN VARIEDAD	S	428	16,30	4,91	4,91	4,91		4,91			4,91	4,91
1700000005540177	41-032-009-00064-023	62000	PASTOS PERMANENTES DE 5 O MAS AÑOS-SIN VARIEDAD	S	428	16,30	0,79	0,79	0,79		0,79			0,79	0,79
1700000005540178	41-032-009-00064-001	62000	PASTOS PERMANENTES DE 5 O MAS AÑOS-SIN VARIEDAD	S	428	43,20	51,43	51,43	51,43		60,51			51,43	51,43
1700000005540179	41-032-009-00064-022	62000	PASTOS PERMANENTES DE 5 O MAS AÑOS-SIN VARIEDAD	S	428	21,80	0,55	0,55	0,55		0,55			0,55	0,55
1700000005540180	41-032-007-00032-001	62000	PASTOS PERMANENTES DE 5 O MAS AÑOS-SIN VARIEDAD	S	428	41,10	20,80	20,80	20,80		20,80			20,80	20,80
1700000005540182	41-032-007-00019-010	62000	PASTOS PERMANENTES DE 5 O MAS AÑOS-SIN VARIEDAD	S	428	42,40	9,82	9,82	9,82		9,82			9,82	9,82
1700000005540183	41-032-007-00032-006	62000	PASTOS PERMANENTES DE 5 O MAS AÑOS-SIN VARIEDAD	S	428	24,10	0,16	0,16	0,16		0,16			0,16	0,16
1700000005540184	41-032-007-00019-005	62000	PASTOS PERMANENTES DE 5 O MAS AÑOS-SIN VARIEDAD	S	428	25,20	0,01	0,01	0,01		0,01			0,01	0,01
-1311800	41-032-003-00185-005	101268	OLIVAR-PICO LIMON	S	429	4,60	1,53	1,53	1,53		1,53			1,53	1,53
-1311798	41-032-003-00185-001	101268	OLIVAR-PICO LIMON	S	429	16,70	4,61	4,61	4,61		4,61			4,61	4,61
1700000005540162	41-032-009-00064-002	101268	OLIVAR-PICO LIMON	S	429	46,70	5,95	5,95	5,95		5,95			5,95	5,95
1700000005540163	41-032-009-00073-001	101268	OLIVAR-PICO LIMON	S	429	37,60	0,87	0,87	0,87		0,87			0,87	0,87
1700000005540165	41-032-003-00106-016	101268	OLIVAR-PICO LIMON	S	429	21,10	4,39	4,39	4,39		4,39			4,39	4,39
1700000005540167	41-032-003-00106-018	101268	OLIVAR-PICO LIMON	S	429	5,10	0,02	0,02	0,02		0,02			0,02	0,02
1700000005540168	41-032-007-00019-002	101268	OLIVAR-PICO LIMON	S	429	28,40	0,89	0,89	0,89		0,89			0,89	0,89
1700000005540181	41-032-003-00104-002	101268	OLIVAR-PICO LIMON	S	429	16,70	1,30	1,30	1,30		1,30			1,30	1,30

**INCIDENCIAS****INCIDENCIA DESCRIPCIÓN**

- 225 La superficie de cruce total de productos de la agrupación Pastos permanentes sobre un mismo recinto en el conjunto de las solicitudes, no puede superar la superficie total admisible de pastos  
Ref:1700000005540160 Recinto:41-032-009-00234-00001 Cultivo:62000 PASTOS PERMANENTES DE 5 O MAS AÑOS-SIN VARIEDAD Secano Superficie admisible de pastos del recinto según SIGPAC.:53 Suma de superficies de cruce netas declaradas para este recinto por todos los solicitantes.:106 Exceso de superficie (Hectáreas):0,53
- 242 Recinto pendiente de acreditación de titularidad.  
Ref:1700000005540171 Recinto:41-032-009-00072-00002 Cultivo:62000 PASTOS PERMANENTES DE 5 O MAS AÑOS-SIN VARIEDAD Secano  
Ref:1700000005540160 Recinto:41-032-009-00234-00001 Cultivo:62000 PASTOS PERMANENTES DE 5 O MAS AÑOS-SIN VARIEDAD Secano
- 100407 Explotación solicitada no forma parte de ningún organismo de control autorizado para la producción ecológica en Andalucía o fecha de inscripción posterior al plazo establecido ( Anexo I. Criterios de Subvencionabilidad. Orden 28 de marzo de 2023 ).  
Explotación:ES410320000048 Especie:PORCINO  
Explotación:ES410320000150 Especie:PORCINO
- 100424 Solicita recinto que no está comprometido para la operación.  
Ref:1700000005540171 Recinto:41-032-009-00072-00002 Cultivo:62000 PASTOS PERMANENTES DE 5 O MAS AÑOS-SIN VARIEDAD Secano  
Ref:1700000005540160 Recinto:41-032-009-00234-00001 Cultivo:62000 PASTOS PERMANENTES DE 5 O MAS AÑOS-SIN VARIEDAD Secano

**Datos considerados para el Cálculo de la Carga Ganadera mínima y máxima del expediente**

Explotación	Especie	Inscrito en Sipea y Admisible	Ugm Calculada para CG Mínima	Ugm Calculada para CG Máxima
ES410320000048	BOVINA	SI	27,94	27,94
ES410320000048	PORCINO	NO	0,00	0,00
ES410320000150	BOVINA	SI	52,05	52,05
ES410320000150	PORCINO	NO	0,00	5,63

(1) Superficie declarada admisible ajustada con la superficie comprometida.  
(2) Factor de penalización valorando el alcance para el tipo de compromiso.

Puede verificar la integridad de una copia de este documento mediante la lectura del código QR adjunto o mediante el acceso a la dirección <https://ws050.juntadeandalucia.es/verificarFirma> indicando el código de VERIFICACIÓN

FIRMADO POR

RAQUEL MARIA ESPIN CRESPO

18/12/2024

VERIFICACIÓN

Pk2jmUCNT2ZVULXR6LZ4ED5BQV9F2A

PÁG. 959/2017



**Datos considerados para el Cálculo de la Carga Ganadera mínima y máxima del expediente**

79,99 85,62

Superficie determinada para Cálculo Carga Ganadera Mínima: 214,81 ha  
 Superficie determinada para Cálculo Carga Ganadera Máxima: 214,81 ha  
 Carga Ganadera Mínima Expediente: 0,37 ugm/ha  
 Carga Ganadera Máxima Expediente: 0,40 ugm/ha

**Recintos Determinados para el Cálculo de Garga Ganadera Mínima**

REF.	REFERENCIA SIGPAC	CULTIVO	DESCRIPCIÓN CULTIVO	S/R	SUP. RESUELTA (ha)
-1311799	41-032-003-00185-00003	62000	PASTOS PERMANENTES DE 5 O MAS AÑOS-SIN VARIEDAD	S	3,23
-1102700	41-032-003-00104-00007	62000	PASTOS PERMANENTES DE 5 O MAS AÑOS-SIN VARIEDAD	S	0,03
-542523	41-032-009-00064-00025	62000	PASTOS PERMANENTES DE 5 O MAS AÑOS-SIN VARIEDAD	S	0,09
-542522	41-032-009-00064-00024	62000	PASTOS PERMANENTES DE 5 O MAS AÑOS-SIN VARIEDAD	S	0,16
170000005540152	41-032-003-00104-00001	62000	PASTOS PERMANENTES DE 5 O MAS AÑOS-SIN VARIEDAD	S	44,21
170000005540155	41-032-003-00104-00003	62000	PASTOS PERMANENTES DE 5 O MAS AÑOS-SIN VARIEDAD	S	0,76
170000005540159	41-032-009-00064-00020	62000	PASTOS PERMANENTES DE 5 O MAS AÑOS-SIN VARIEDAD	S	4,39
170000005540160	41-032-009-00234-00001	62000	PASTOS PERMANENTES DE 5 O MAS AÑOS-SIN VARIEDAD	S	0,00
170000005540169	41-032-003-00106-00012	62000	PASTOS PERMANENTES DE 5 O MAS AÑOS-SIN VARIEDAD	S	35,31
170000005540170	41-032-007-00019-00001	62000	PASTOS PERMANENTES DE 5 O MAS AÑOS-SIN VARIEDAD	S	16,14
170000005540171	41-032-009-00072-00002	62000	PASTOS PERMANENTES DE 5 O MAS AÑOS-SIN VARIEDAD	S	0,08
170000005540174	41-032-009-00064-00004	62000	PASTOS PERMANENTES DE 5 O MAS AÑOS-SIN VARIEDAD	S	18,62
170000005540175	41-032-003-00106-00019	62000	PASTOS PERMANENTES DE 5 O MAS AÑOS-SIN VARIEDAD	S	3,32
170000005540176	41-032-009-00064-00015	62000	PASTOS PERMANENTES DE 5 O MAS AÑOS-SIN VARIEDAD	S	4,91
170000005540177	41-032-009-00064-00023	62000	PASTOS PERMANENTES DE 5 O MAS AÑOS-SIN VARIEDAD	S	0,79
170000005540178	41-032-009-00064-00001	62000	PASTOS PERMANENTES DE 5 O MAS AÑOS-SIN VARIEDAD	S	51,43
170000005540179	41-032-009-00064-00022	62000	PASTOS PERMANENTES DE 5 O MAS AÑOS-SIN VARIEDAD	S	0,55
170000005540180	41-032-007-00032-00001	62000	PASTOS PERMANENTES DE 5 O MAS AÑOS-SIN VARIEDAD	S	20,80
170000005540182	41-032-007-00019-00010	62000	PASTOS PERMANENTES DE 5 O MAS AÑOS-SIN VARIEDAD	S	9,82
170000005540183	41-032-007-00032-00006	62000	PASTOS PERMANENTES DE 5 O MAS AÑOS-SIN VARIEDAD	S	0,16
170000005540184	41-032-007-00019-00005	62000	PASTOS PERMANENTES DE 5 O MAS AÑOS-SIN VARIEDAD	S	0,01

**Recintos Determinados para el Cálculo de Garga Ganadera Máxima**

REF.	REFERENCIA SIGPAC	CULTIVO	DESCRIPCIÓN CULTIVO	S/R	SUP. RESUELTA (ha)
-1311799	41-032-003-00185-00003	62000	PASTOS PERMANENTES DE 5 O MAS AÑOS-SIN VARIEDAD	S	3,23
-1102700	41-032-003-00104-00007	62000	PASTOS PERMANENTES DE 5 O MAS AÑOS-SIN VARIEDAD	S	0,03
-542523	41-032-009-00064-00025	62000	PASTOS PERMANENTES DE 5 O MAS AÑOS-SIN VARIEDAD	S	0,09
-542522	41-032-009-00064-00024	62000	PASTOS PERMANENTES DE 5 O MAS AÑOS-SIN VARIEDAD	S	0,16
170000005540152	41-032-003-00104-00001	62000	PASTOS PERMANENTES DE 5 O MAS AÑOS-SIN VARIEDAD	S	44,21
170000005540155	41-032-003-00104-00003	62000	PASTOS PERMANENTES DE 5 O MAS AÑOS-SIN VARIEDAD	S	0,76
170000005540159	41-032-009-00064-00020	62000	PASTOS PERMANENTES DE 5 O MAS AÑOS-SIN VARIEDAD	S	4,39
170000005540160	41-032-009-00234-00001	62000	PASTOS PERMANENTES DE 5 O MAS AÑOS-SIN VARIEDAD	S	0,00
170000005540169	41-032-003-00106-00012	62000	PASTOS PERMANENTES DE 5 O MAS AÑOS-SIN VARIEDAD	S	35,31

(1) Superficie declarada admisible ajustada con la superficie comprometida.  
 (2) Factor de penalización valorando el alcance para el tipo de compromiso.

Puede verificar la integridad de una copia de este documento mediante la lectura del código QR adjunto o mediante el acceso a la dirección <https://ws050.juntadeandalucia.es/verificarFirma> indicando el código de VERIFICACIÓN

FIRMADO POR

RAQUEL MARIA ESPIN CRESPO

18/12/2024

VERIFICACIÓN

Pk2jmUCNT2ZVULXR6LZ4ED5BQV9F2A

PÁG. 960/2017



**Datos considerados para el Cálculo de la Carga Ganadera mínima y máxima del expediente****Recintos Determinados para el Cálculo de Garga Ganadera Máxima**

REF.	REFERENCIA SIGPAC	CULTIVO	DESCRIPCIÓN CULTIVO	SUP.	
				S/R	RESUELTA (ha)
170000005540170	41-032-007-00019-00001	62000	PASTOS PERMANENTES DE 5 O MAS AÑOS-SIN VARIEDAD	S	16,14
170000005540171	41-032-009-00072-00002	62000	PASTOS PERMANENTES DE 5 O MAS AÑOS-SIN VARIEDAD	S	0,08
170000005540174	41-032-009-00064-00004	62000	PASTOS PERMANENTES DE 5 O MAS AÑOS-SIN VARIEDAD	S	18,62
170000005540175	41-032-003-00106-00019	62000	PASTOS PERMANENTES DE 5 O MAS AÑOS-SIN VARIEDAD	S	3,32
170000005540176	41-032-009-00064-00015	62000	PASTOS PERMANENTES DE 5 O MAS AÑOS-SIN VARIEDAD	S	4,91
170000005540177	41-032-009-00064-00023	62000	PASTOS PERMANENTES DE 5 O MAS AÑOS-SIN VARIEDAD	S	0,79
170000005540178	41-032-009-00064-00001	62000	PASTOS PERMANENTES DE 5 O MAS AÑOS-SIN VARIEDAD	S	51,43
170000005540179	41-032-009-00064-00022	62000	PASTOS PERMANENTES DE 5 O MAS AÑOS-SIN VARIEDAD	S	0,55
170000005540180	41-032-007-00032-00001	62000	PASTOS PERMANENTES DE 5 O MAS AÑOS-SIN VARIEDAD	S	20,80
170000005540182	41-032-007-00019-00010	62000	PASTOS PERMANENTES DE 5 O MAS AÑOS-SIN VARIEDAD	S	9,82
170000005540183	41-032-007-00032-00006	62000	PASTOS PERMANENTES DE 5 O MAS AÑOS-SIN VARIEDAD	S	0,16
170000005540184	41-032-007-00019-00005	62000	PASTOS PERMANENTES DE 5 O MAS AÑOS-SIN VARIEDAD	S	0,01

**Incidencias de carga ganadera****INCIDENCIA DESCRIPCIÓN**

225	La superficie de cruce total de productos de la agrupación Pastos permanentes sobre un mismo recinto en el conjunto de las solicitudes, no puede superar la superficie total admisible de pastos Ref:170000005540160 Recinto:41-032-009-00234-00001 Cultivo:62000 PASTOS PERMANENTES DE 5 O MAS AÑOS-SIN VARIEDAD Secano Superficie admisible de pastos del recinto según SIGPAC.:53 Suma de superficies de cruce netas declaradas para este recinto por todos los solicitantes.:106 Exceso de superficie (Hectáreas):0,53
100407	Explotación solicitada no forma parte de ningún organismo de control autorizado para la producción ecológica en Andalucía o fecha de inscripción posterior al plazo establecido ( Anexo I. Criterios de Subvencionabilidad. Orden 28 de marzo de 2023 ). Explotación:ES410320000048 Especie:PORCINO Explotación:ES410320000150 Especie:PORCINO

(1) Superficie declarada admisible ajustada con la superficie comprometida.  
(2) Factor de penalización valorando el alcance para el tipo de compromiso.Puede verificar la integridad de una copia de este documento mediante la lectura del código QR adjunto o mediante el acceso a la dirección <https://ws050.juntadeandalucia.es/verificarFirma> indicando el código de VERIFICACIÓN

FIRMADO POR	RAQUEL MARIA ESPIN CRESPO	18/12/2024	
VERIFICACIÓN	Pk2jmUCNT2ZVULXR6LZ4ED5BQV9F2A	PÁG. 961/2017	

**APELLIDOS Y NOMBRE / RAZÓN SOCIAL**

GONZALEZ PINEDA JOSE

**NIF**

\*\*\*4809\*

**EXPEDIENTE**

1212111

**ANUALIDAD DE PAGO**

1ª

**IMPORTES POR ANUALIDAD**

	2023	2024	2025	2026	2027
IMPORTE MÁXIMO SUBVENCIONABLE	1.856,69 €	1.856,69 €	1.856,69 €	1.856,69 €	1.856,69 €
IMPORTE MEDIO DE TRANSFERENCIA (€/ha)	349,66 €	349,66 €	349,66 €	349,66 €	349,66 €

**RESUMEN DE UNIDADES**

Cód	GRUPO DE PAGO	Sup. Dec. Admisible (ha)	Sup. Comprometida (ha)	Sup. ajustada compromiso (1) (ha)	% sobredec.	Sup. Resuelta (ha)	Importe Declarado	Importe Topado	Importe Resuelto	Importe tras sobredec.
433	FRUTALES REGADÍO	5,31		5,31	0,00	5,31	1.856,69	1.856,69	1.856,69	1.856,69
<b>TOTAL</b>		5,31	5,31	5,31		5,31	1.856,69	1.856,69	1.856,69	1.856,69

**APLICACIÓN DE REDUCCIONES Y PENALIZACIONES**

GRUPO DE PAGO	Importe Calculado	Importe prereduc.	Criterios de subvencionabilidad y compromisos	Presentación tardía	Omisión declaración	Condicionalidad	IMPORTE (Euros) RESUELTO
FRUTALES REGADÍO	1.856,69	1.856,69	0,00	0,00	0,00	0,00	1.856,69
<b>TOTAL</b>	1.856,69	1.856,69					1.856,69

**RESUMEN DE PAGOS****IMPORTE ( Euros )**

	RESUELTO	FEADER	MAPA	CAPADR
FRUTALES REGADÍO - Pago realizado	1.856,69 €	1.578,19 €	182,14 €	96,36 €

**RECINTOS RESUELTOS**

REF.	REFERENCIA SIGPAC	CULTIVO	DESCRIPCIÓN CULTIVO	S/R	G.PAGO	PEND. MEDIA (%)	SUP. DEC. ADMISIBLE (ha)	SUP. COMPROM. (ha)	SUP. AJUSTADA COMPR.(1) (ha)	SUP. CONV. SIGPAC (ha)	SUP. CERTIE (ha)	SUP. CAMPO (ha)	SUP. CAMPO DETER. CULT. DECLARADO (ha)	SUP. DEC. REDUCIDA (ha)	SUP. RESUELTA (ha)
4602620	41-024-018-00073-005	206202	NARANJO-POWELL SUMMER NAVEL	R	433	0,70	4,09	4,09	4,09		4,09			4,09	4,09
4602621	41-024-018-00074-002	206202	NARANJO-POWELL SUMMER NAVEL	R	433	1,60	1,22	1,22	1,22		1,22			1,22	1,22

(1) Superficie declarada admisible ajustada con la superficie comprometida.

(2) Factor de penalización valorando el alcance para el tipo de compromiso.

Puede verificar la integridad de una copia de este documento mediante la lectura del código QR adjunto o mediante el acceso a la dirección <https://ws050.juntadeandalucia.es/verificarFirma> indicando el código de VERIFICACIÓN

FIRMADO POR

RAQUEL MARIA ESPIN CRESPO

18/12/2024

VERIFICACIÓN

Pk2jmUCNT2ZVULXR6LZ4ED5BQV9F2A

PÁG. 962/2017



**APELLIDOS Y NOMBRE / RAZÓN SOCIAL**

GONZALEZ RENDON JESUS

**NIF**

\*\*\*4575\*

**EXPEDIENTE**

1262752

**ANUALIDAD DE PAGO**

1ª

**IMPORTES POR ANUALIDAD**

	2023	2024	2025	2026	2027
IMPORTE MÁXIMO SUBVENCIONABLE	4.253,96 €	4.253,96 €	4.253,96 €	4.253,96 €	4.253,96 €
IMPORTE MEDIO DE TRANSFERENCIA (€/ha)	247,90 €	247,90 €	247,90 €	247,90 €	247,90 €

**RESUMEN DE UNIDADES**

Cód	GRUPO DE PAGO	Sup. Dec. Admisible (ha)	Sup. Comprometida (ha)	Sup. ajustada compromiso (1) (ha)	% sobredec.	Sup. Resuelta (ha)	Importe Declarado	Importe Topado	Importe Resuelto	Importe tras sobredec.
429	OLIVAR	17,16		17,16	0,00	17,16	4.253,96	4.253,96	4.253,96	4.253,96
<b>TOTAL</b>		17,16	17,16	17,16		17,16	4.253,96	4.253,96	4.253,96	4.253,96

**APLICACIÓN DE REDUCCIONES Y PENALIZACIONES**

GRUPO DE PAGO	Importe Calculado	Importe prereduc.	Criterios de subvencionabilidad y compromisos	Presentación tardía	Omisión declaración	Condicionalidad	IMPORTE (Euros) RESUELTO
OLIVAR	4.253,96	4.253,96	0,00	0,00	0,00	0,00	4.253,96
<b>TOTAL</b>	4.253,96	4.253,96					4.253,96

**RESUMEN DE PAGOS****IMPORTE ( Euros )**

	RESUELTO	FEADER	MAPA	CAPADR
OLIVAR - Pago realizado	4.253,96 €	3.615,87 €	417,31 €	220,78 €

**RECINTOS RESUELTOS**

REF.	REFERENCIA SIGPAC	CULTIVO DESCRIPCIÓN CULTIVO	S/R G.PAGO	PEND. MEDIA (%)	SUP. DEC. ADMISIBLE (ha)	SUP. COMPROM. (ha)	SUP. AJUSTADA COMPR.(1) (ha)	SUP. CONY. SIGPAC (ha)	SUP. CERTIE (ha)	SUP. CAMPO (ha)	SUP. CAMPO DETER. CULT. DECLARADO (ha)	SUP. DEC. REDUCIDA (ha)	SUP. RESUELTA (ha)
-1542404	41-006-001-00404-004	101398 OLIVAR-SIKITITA DOS	S 429	15,60	0,33	0,33	0,33	0,33	0,33			0,33	0,33
-1381689	41-006-001-00404-022	101398 OLIVAR-SIKITITA DOS	S 429	16,80	0,06	0,06	0,06	0,06	0,06			0,06	0,06
-1381686	41-006-001-00404-024	101398 OLIVAR-SIKITITA DOS	S 429	20,40	0,07	0,07	0,07	0,07	0,07			0,07	0,07
-1381685	41-006-001-00404-023	101398 OLIVAR-SIKITITA DOS	S 429	15,50	0,30	0,30	0,30	0,30	0,30			0,30	0,30
-1381684	41-006-001-00404-018	101398 OLIVAR-SIKITITA DOS	S 429	14,90	0,03	0,03	0,03	0,03	0,03			0,03	0,03
-1381672	41-006-002-00078-002	101010 OLIVAR-PICUAL	S 429	6,80	0,42	0,42	0,42	0,42	0,42			0,42	0,42
-1113144	41-006-001-00404-005	101398 OLIVAR-SIKITITA DOS	S 429	6,60	2,47	2,47	2,47	2,47	2,47			2,47	2,47
-1113141	41-006-002-00082-001	101010 OLIVAR-PICUAL	S 429	7,00	0,19	0,19	0,19	0,19	0,19			0,19	0,19
-1113140	41-006-002-00083-001	101010 OLIVAR-PICUAL	S 429	8,00	1,42	1,42	1,42	1,42	1,42			1,42	1,42
-1113138	41-006-002-00068-001	101010 OLIVAR-PICUAL	S 429	11,00	1,40	1,40	1,40	1,40	1,40			1,40	1,40
-1113071	41-006-002-00077-001	101010 OLIVAR-PICUAL	S 429	8,40	10,47	10,47	10,47	10,47	10,47			10,47	10,47

(1) Superficie declarada admisible ajustada con la superficie comprometida.  
(2) Factor de penalización valorando el alcance para el tipo de compromiso.

Puede verificar la integridad de una copia de este documento mediante la lectura del código QR adjunto o mediante el acceso a la dirección <https://ws050.juntadeandalucia.es/verificarFirma> indicando el código de VERIFICACIÓN

FIRMADO POR

RAQUEL MARIA ESPIN CRESPO

18/12/2024

VERIFICACIÓN

Pk2jmUCNT2ZVULXR6LZ4ED5BQV9F2A

PÁG. 963/2017





**APELLIDOS Y NOMBRE / RAZÓN SOCIAL**  
GONZALEZ SANTAMARIA ANTONIO BENITO

**IMPORTES POR ANUALIDAD**

**NIF** \*\*\*\*4566\*      **EXPEDIENTE** 1231866      **ANUALIDAD DE PAGO** 1ª

	2023	2024	2025	2026	2027
<b>IMPORTE MÁXIMO SUBVENCIONABLE</b>	1.646,06 €	1.646,06 €	1.646,06 €	1.646,06 €	1.646,06 €
<b>IMPORTE MEDIO DE TRANSFERENCIA (€/ha)</b>	247,90 €	247,90 €	247,90 €	247,90 €	247,90 €

**RESUMEN DE UNIDADES**

Cód	GRUPO DE PAGO	Sup. Dec. Admisible (ha)	Sup. Comprometida (ha)	Sup. ajustada compromiso (1) (ha)	% sobredec.	Sup. Resuelta (ha)	Importe Declarado	Importe Topado	Importe Resuelto	Importe tras sobredec.
429	OLIVAR	6,64		6,64	0,00	6,64	1.646,06	1.646,06	1.646,06	1.646,06
<b>TOTAL</b>		6,64	6,64	6,64		6,64	1.646,06	1.646,06	1.646,06	1.646,06

**APLICACIÓN DE REDUCCIONES Y PENALIZACIONES**

GRUPO DE PAGO	Importe Calculado	Importe prereduc.	Criterios de subvencionabilidad y compromisos	Presentación tardía	Omisión declaración	Condicionalidad	IMPORTE (Euros) RESUELTO
OLIVAR	1.646,06	1.646,06	0,00	0,00	0,00	0,00	1.646,06
<b>TOTAL</b>	1.646,06	1.646,06					1.646,06

**RESUMEN DE PAGOS**

	IMPORTE ( Euros )			
	RESUELTO	FEADER	MAPA	CAPADR
OLIVAR - Pago realizado	1.646,06 €	1.399,15 €	161,48 €	85,43 €

**RECINTOS RESUELTOS**

REF.	REFERENCIA SIGPAC	CULTIVO	DESCRIPCIÓN CULTIVO	S/R G.PAGO	PEND. MEDIA (%)	SUP. DEC. ADMISIBLE (ha)	SUP. COMPROM. (ha)	SUP. AJUSTADA COMPR.(1) (ha)	SUP. CONY. SIGPAC (ha)	SUP. CERTIE (ha)	SUP. CAMPO (ha)	SUP. CAMPO DETER. CULT. DECLARADO (ha)	SUP. DEC. REDUCIDA (ha)	SUP. RESUELTA (ha)
1700000006844052	41-073-005-00057-003	101268	OLIVAR-PICO LIMON	S 429	16,10	4,53	4,53	4,53		4,53			4,53	4,53
1700000006844053	41-073-005-09039-001	101268	OLIVAR-PICO LIMON	S 429	23,10	0,18	0,18	0,18		0,18			0,18	0,18
1700000006844055	41-073-010-00022-002	101268	OLIVAR-PICO LIMON	S 429	8,20	0,20	0,20	0,20		0,20			0,20	0,20
1700000006844056	41-073-010-00023-004	101268	OLIVAR-PICO LIMON	S 429	19,70	0,85	0,85	0,85		0,85			0,85	0,85
1700000006844057	41-073-010-00024-003	101268	OLIVAR-PICO LIMON	S 429	27,40	0,58	0,58	0,58		0,58			0,58	0,58
1700000006844058	41-073-005-00132-001	101268	OLIVAR-PICO LIMON	S 429	19,60	0,30	0,30	0,30		0,30			0,30	0,30

(1) Superficie declarada admisible ajustada con la superficie comprometida.  
(2) Factor de penalización valorando el alcance para el tipo de compromiso.

Puede verificar la integridad de una copia de este documento mediante la lectura del código QR adjunto o mediante el acceso a la dirección <https://ws050.juntadeandalucia.es/verificarFirma> indicando el código de VERIFICACIÓN

FIRMADO POR

RAQUEL MARIA ESPIN CRESPO

18/12/2024

VERIFICACIÓN

Pk2jmUCNT2ZVULXR6LZ4ED5BQV9F2A

PÁG. 964/2017





**APELLIDOS Y NOMBRE / RAZÓN SOCIAL**

GONZALEZ SCHWARZKOPF ISABEL

**NIF**

\*\*\*9278\*

**EXPEDIENTE**

1213977

**ANUALIDAD DE PAGO**

1ª

**IMPORTES POR ANUALIDAD**

	2023	2024	2025	2026	2027
IMPORTE MÁXIMO SUBVENCIONABLE	2.583,12 €	2.583,12 €	2.583,12 €	2.583,12 €	2.583,12 €
IMPORTE MEDIO DE TRANSFERENCIA (€/ha)	247,90 €	247,90 €	247,90 €	247,90 €	247,90 €

**RESUMEN DE UNIDADES**

Cód	GRUPO DE PAGO	Sup. Dec. Admisible (ha)	Sup. Comprometida (ha)	Sup. ajustada compromiso (1) (ha)	% sobredec.	Sup. Resuelta (ha)	Importe Declarado	Importe Topado	Importe Resuelto	Importe tras sobredec.
429	OLIVAR	10,42		10,42	0,00	10,42	2.583,12	2.583,12	2.583,12	2.583,12
<b>TOTAL</b>		10,42	10,42	10,42		10,42	2.583,12	2.583,12	2.583,12	2.583,12

**APLICACIÓN DE REDUCCIONES Y PENALIZACIONES**

GRUPO DE PAGO	Importe Calculado	Importe prereduc.	Criterios de subvencionabilidad y compromisos	Presentación tardía	Omisión declaración	Condicionalidad	IMPORTE (Euros) RESUELTO
OLIVAR	2.583,12	2.583,12	0,00	0,00	0,00	0,00	2.583,12
<b>TOTAL</b>	2.583,12	2.583,12					2.583,12

**RESUMEN DE PAGOS****IMPORTE ( Euros )**

	RESUELTO	FEADER	MAPA	CAPADR
OLIVAR - Pago realizado	2.583,12 €	2.195,65 €	253,40 €	134,07 €

**RECINTOS RESUELTOS**

REF.	REFERENCIA SIGPAC	CULTIVO	DESCRIPCIÓN CULTIVO	S/R G.PAGO	PEND. MEDIA (%)	SUP. DEC. ADMISIBLE (ha)	SUP. COMPROM. (ha)	SUP. AJUSTADA COMPROM. (1) (ha)	SUP. CONY. SIGPAC (ha)	SUP. CERTIE (ha)	SUP. CAMPO (ha)	SUP. CAMPO DETER. CULT. DECLARADO (ha)	SUP. DEC. REDUCIDA (ha)	SUP. RESUELTA (ha)
5503150	41-033-034-00054-009	101268	OLIVAR-PICO LIMON	S 429	43,90	2,79	2,79	2,79	2,79	2,79			2,79	2,79
1700000005904536	41-033-034-00019-008	101268	OLIVAR-PICO LIMON	S 429	24,10	3,89	3,89	3,89	3,89	3,89			3,89	3,89
1700000005904537	41-033-034-00019-010	101268	OLIVAR-PICO LIMON	S 429	20,70	0,29	0,29	0,29	0,29	0,29			0,29	0,29
1700000005904538	41-033-034-00019-009	101268	OLIVAR-PICO LIMON	S 429	27,30	2,22	2,22	2,22	2,22	2,22			2,22	2,22
1700000005904539	41-033-034-00054-003	101268	OLIVAR-PICO LIMON	S 429	50,20	0,20	0,20	0,20	0,20	0,20			0,20	0,20
1700000005904541	41-033-034-00054-011	101268	OLIVAR-PICO LIMON	S 429	46,00	0,44	0,44	0,44	0,44	0,44			0,44	0,44
1700000005904542	41-033-034-00054-012	101268	OLIVAR-PICO LIMON	S 429	40,20	0,59	0,59	0,59	0,59	0,59			0,59	0,59

(1) Superficie declarada admisible ajustada con la superficie comprometida.  
(2) Factor de penalización valorando el alcance para el tipo de compromiso.

Puede verificar la integridad de una copia de este documento mediante la lectura del código QR adjunto o mediante el acceso a la dirección <https://ws050.juntadeandalucia.es/verificarFirma> indicando el código de VERIFICACIÓN

FIRMADO POR

RAQUEL MARIA ESPIN CRESPO

18/12/2024

VERIFICACIÓN

Pk2jmUCNT2ZVULXR6LZ4ED5BQV9F2A

PÁG. 965/2017



**APELLIDOS Y NOMBRE / RAZÓN SOCIAL**

GONZALEZ SCHWARZKOPF NICOLAS

**NIF**

\*\*\*9279\*

**EXPEDIENTE**

1160652

**ANUALIDAD DE PAGO**

1ª

**IMPORTES POR ANUALIDAD**

	2023	2024	2025	2026	2027
<b>IMPORTE MÁXIMO SUBVENCIONABLE</b>	1.343,62 €	1.343,62 €	1.343,62 €	1.343,62 €	1.343,62 €
<b>IMPORTE MEDIO DE TRANSFERENCIA (€/ha)</b>	247,90 €	247,90 €	247,90 €	247,90 €	247,90 €

**RESUMEN DE UNIDADES**

Cód	GRUPO DE PAGO	Sup. Dec. Admisible (ha)	Sup. Comprometida (ha)	Sup. ajustada compromiso (1) (ha)	% sobredec.	Sup. Resuelta (ha)	Importe Declarado	Importe Topado	Importe Resuelto	Importe tras sobredec.
429	OLIVAR	5,42		5,42	0,00	5,42	1.343,62	1.343,62	1.343,62	1.343,62
<b>TOTAL</b>		5,42	5,42	5,42		5,42	1.343,62	1.343,62	1.343,62	1.343,62

**APLICACIÓN DE REDUCCIONES Y PENALIZACIONES**

GRUPO DE PAGO	Importe Calculado	Importe prereduc.	Criterios de subvencionabilidad y compromisos	Presentación tardía	Omisión declaración	Condicionalidad	IMPORTE (Euros) RESUELTO
OLIVAR	1.343,62	1.343,62	0,00	0,00	0,00	0,00	1.343,62
<b>TOTAL</b>	1.343,62	1.343,62					1.343,62

**RESUMEN DE PAGOS****IMPORTE ( Euros )**

	RESUELTO	FEADER	MAPA	CAPADR
OLIVAR - Pago realizado	1.343,62 €	1.142,08 €	131,81 €	69,73 €

**RECINTOS RESUELTOS**

REF.	REFERENCIA SIGPAC	CULTIVO	DESCRIPCIÓN CULTIVO	S/R G.PAGO	PEND. MEDIA (%)	SUP. DEC. ADMISIBLE (ha)	SUP. COMPROM. (ha)	SUP. AJUSTADA COMPR.(1) (ha)	SUP. CONY. SIGPAC (ha)	SUP. CERTIE (ha)	SUP. CAMPO (ha)	SUP. CAMPO DETER. CULT. DECLARADO (ha)	SUP. DEC. REDUCIDA (ha)	SUP. RESUELTA (ha)
1700000005904543	41-033-034-00020-001	101268	OLIVAR-PICO LIMON	S	429	23,10	4,99	4,99	4,99	4,99			4,99	4,99
1700000005904554	41-033-034-00020-007	101268	OLIVAR-PICO LIMON	S	429	20,60	0,31	0,31	0,31	0,31			0,31	0,31
1700000005904555	41-033-034-00052-004	101268	OLIVAR-PICO LIMON	S	429	49,90	0,12	0,12	0,12	0,12			0,12	0,12

**INCIDENCIAS****INCIDENCIA DESCRIPCIÓN**

100407 Explotación solicitada no forma parte de ningún organismo de control autorizado para la producción ecológica en Andalucía o fecha de inscripción posterior al plazo establecido ( Anexo I. Criterios de Subvencionabilidad. Orden 28 de marzo de 2023 ).  
Explotación:ES410330000277 Especie:CAPRINA  
Explotación:ES410330000277 Especie:PORCINO

(1) Superficie declarada admisible ajustada con la superficie comprometida.  
(2) Factor de penalización valorando el alcance para el tipo de compromiso.

Puede verificar la integridad de una copia de este documento mediante la lectura del código QR adjunto o mediante el acceso a la dirección <https://ws050.juntadeandalucia.es/verificarFirma> indicando el código de VERIFICACIÓN

FIRMADO POR

RAQUEL MARIA ESPIN CRESPO

18/12/2024

VERIFICACIÓN

Pk2jmUCNT2ZVULXR6LZ4ED5BQV9F2A

PÁG. 966/2017



**APELLIDOS Y NOMBRE / RAZÓN SOCIAL**

GORDILLO RIVERO AURELIO JOSE

**NIF**

\*\*\*4288\*

**EXPEDIENTE**

1020110

**ANUALIDAD DE PAGO**

1ª

**IMPORTES POR ANUALIDAD**

	2023	2024	2025	2026	2027
<b>IMPORTE MÁXIMO SUBVENCIONABLE</b>	2.211,27 €	2.211,27 €	2.211,27 €	2.211,27 €	2.211,27 €
<b>IMPORTE MEDIO DE TRANSFERENCIA (€/ha)</b>	247,90 €	247,90 €	247,90 €	247,90 €	247,90 €

**RESUMEN DE UNIDADES**

Cód	GRUPO DE PAGO	Sup. Dec. Admisible (ha)	Sup. Comprometida (ha)	Sup. ajustada compromiso (1) (ha)	% sobredec.	Sup. Resuelta (ha)	Importe Declarado	Importe Topado	Importe Resuelto	Importe tras sobredec.
429	OLIVAR	8,92		8,92	0,00	8,92	2.211,27	2.211,27	2.211,27	2.211,27
<b>TOTAL</b>		8,92	8,92	8,92		8,92	2.211,27	2.211,27	2.211,27	2.211,27

**APLICACIÓN DE REDUCCIONES Y PENALIZACIONES**

GRUPO DE PAGO	Importe Calculado	Importe prereduc.	Criterios de subvencionabilidad y compromisos	Presentación tardía	Omisión declaración	Condicionalidad	IMPORTE (Euros) RESUELTO
OLIVAR	2.211,27	2.211,27	0,00	0,00	0,00	0,00	2.211,27
<b>TOTAL</b>	2.211,27	2.211,27					2.211,27

**RESUMEN DE PAGOS****IMPORTE ( Euros )**

	RESUELTO	FEADER	MAPA	CAPADR
OLIVAR - Pago realizado	2.211,27 €	1.879,58 €	216,93 €	114,76 €

**RECINTOS RESUELTOS**

REF.	REFERENCIA SIGPAC	CULTIVO	DESCRIPCIÓN CULTIVO	S/R G.PAGO	PEND. MEDIA (%)	SUP. DEC. ADMISIBLE (ha)	SUP. COMPROM. (ha)	SUP. AJUSTADA COMPR.(1) (ha)	SUP. CONY. SIGPAC (ha)	SUP. CERTIE (ha)	SUP. CAMPO (ha)	SUP. CAMPO DETER. CULT. DECLARADO (ha)	SUP. DEC. REDUCIDA (ha)	SUP. RESUELTA (ha)
1700000005691581	41-032-001-00094-020	101268	OLIVAR-PICO LIMON	S 429	23,40	6,71	6,71	6,71	6,71	6,71			6,71	6,71
1700000005691582	41-032-001-00094-025	101268	OLIVAR-PICO LIMON	S 429	9,50	1,80	1,80	1,80	1,80	1,80			1,80	1,80
1700000005691587	41-032-001-00094-002	101268	OLIVAR-PICO LIMON	S 429	13,90	0,41	0,41	0,41	0,41	0,41			0,41	0,41

**INCIDENCIAS****INCIDENCIA DESCRIPCIÓN**

100424 Solicita recinto que no está comprometido para la operación.

Ref:1700000005691580 Recinto:41-032-001-00094-00014 Cultivo:101268 OLIVAR-PICO LIMON Secano

(1) Superficie declarada admisible ajustada con la superficie comprometida.  
(2) Factor de penalización valorando el alcance para el tipo de compromiso.Puede verificar la integridad de una copia de este documento mediante la lectura del código QR adjunto o mediante el acceso a la dirección <https://ws050.juntadeandalucia.es/verificarFirma> indicando el código de VERIFICACIÓN

FIRMADO POR

RAQUEL MARIA ESPIN CRESPO

18/12/2024

VERIFICACIÓN

Pk2jmUCNT2ZVULXR6LZ4ED5BQV9F2A

PÁG. 967/2017



**APELLIDOS Y NOMBRE / RAZÓN SOCIAL**

GORDON DE LA ROSA ALVARO

**NIF**

\*\*\*\*1595\*

**EXPEDIENTE**

1151701

**ANUALIDAD DE PAGO**

1ª

**IMPORTES POR ANUALIDAD**

	2023	2024	2025	2026	2027
IMPORTE MÁXIMO SUBVENCIONABLE	4.075,48 €	4.075,48 €	4.075,48 €	4.075,48 €	4.075,48 €
IMPORTE MEDIO DE TRANSFERENCIA (€/ha)	247,90 €	247,90 €	247,90 €	247,90 €	247,90 €

**RESUMEN DE UNIDADES**

Cód	GRUPO DE PAGO	Sup. Dec. Admisible (ha)	Sup. Comprometida (ha)	Sup. ajustada compromiso (1) (ha)	% sobredec.	Sup. Resuelta (ha)	Importe Declarado	Importe Topado	Importe Resuelto	Importe tras sobredec.
429	OLIVAR	16,81		16,44	0,00	16,44	4.075,48	4.075,48	4.075,48	4.075,48
<b>TOTAL</b>		16,81	16,44	16,44		16,44	4.075,48	4.075,48	4.075,48	4.075,48

**APLICACIÓN DE REDUCCIONES Y PENALIZACIONES**

GRUPO DE PAGO	Importe Calculado	Importe prereduc.	Criterios de subvencionabilidad y compromisos	Presentación tardía	Omisión declaración	Condicionalidad	IMPORTE (Euros) RESUELTO
OLIVAR	4.075,48	4.075,48	0,00	0,00	0,00	0,00	4.075,48
<b>TOTAL</b>	4.075,48	4.075,48					4.075,48

**RESUMEN DE PAGOS****IMPORTE ( Euros )**

	RESUELTO	FEADER	MAPA	CAPADR
OLIVAR - Pago realizado	4.075,48 €	3.464,16 €	399,80 €	211,52 €

**RECINTOS RESUELTOS**

REF.	REFERENCIA SIGPAC	CULTIVO	DESCRIPCIÓN CULTIVO	S/R G.PAGO	PEND. MEDIA (%)	SUP. DEC. ADMISIBLE (ha)	SUP. COMPROM. (ha)	SUP. AJUSTADA COMPR.(1) (ha)	SUP. CONY. SIGPAC (ha)	SUP. CERTIE (ha)	SUP. CAMPO (ha)	SUP. CAMPO DETER. CULT. DECLARADO (ha)	SUP. DEC. REDUCIDA (ha)	SUP. RESUELTA (ha)
6828874	41-048-013-00350-001	101268	OLIVAR-PICO LIMON	S 429	18,80	0,70	0,70	0,70		0,70			0,70	0,70
6828876	41-048-013-00304-001	101268	OLIVAR-PICO LIMON	S 429	17,80	6,31	6,31	6,31		6,31			6,31	6,31
6828877	41-048-013-00265-001	101268	OLIVAR-PICO LIMON	S 429	21,70	9,80	9,43	9,43		9,43			9,43	9,43

(1) Superficie declarada admisible ajustada con la superficie comprometida.  
(2) Factor de penalización valorando el alcance para el tipo de compromiso.

Puede verificar la integridad de una copia de este documento mediante la lectura del código QR adjunto o mediante el acceso a la dirección <https://ws050.juntadeandalucia.es/verificarFirma> indicando el código de VERIFICACIÓN

FIRMADO POR

RAQUEL MARIA ESPIN CRESPO

18/12/2024

VERIFICACIÓN

Pk2jmUCNT2ZVULXR6LZ4ED5BQV9F2A

PÁG. 968/2017



**APELLIDOS Y NOMBRE / RAZÓN SOCIAL**

GORDON NARANJO ENRIQUE MANUEL

**NIF**

\*\*\*6273\*

**EXPEDIENTE**

1198034

**ANUALIDAD DE PAGO**

1ª

**IMPORTES POR ANUALIDAD**

	2023	2024	2025	2026	2027
IMPORTE MÁXIMO SUBVENCIONABLE	3.254,93 €	3.254,93 €	3.254,93 €	3.254,93 €	3.254,93 €
IMPORTE MEDIO DE TRANSFERENCIA (€/ha)	247,90 €	247,90 €	247,90 €	247,90 €	247,90 €

**RESUMEN DE UNIDADES**

Cód	GRUPO DE PAGO	Sup. Dec. Admisible (ha)	Sup. Comprometida (ha)	Sup. ajustada compromiso (1) (ha)	% sobredec.	Sup. Resuelta (ha)	Importe Declarado	Importe Topado	Importe Resuelto	Importe tras sobredec.
429	OLIVAR	13,13		13,13	0,00	13,13	3.254,93	3.254,93	3.254,93	3.254,93
<b>TOTAL</b>		13,13	13,13	13,13		13,13	3.254,93	3.254,93	3.254,93	3.254,93

**APLICACIÓN DE REDUCCIONES Y PENALIZACIONES**

GRUPO DE PAGO	Importe Calculado	Importe prereduc.	Criterios de subvencionabilidad y compromisos	Presentación tardía	Omisión declaración	Condicionalidad	IMPORTE (Euros) RESUELTO
OLIVAR	3.254,93	3.254,93	0,00	0,00	0,00	0,00	3.254,93
<b>TOTAL</b>	3.254,93	3.254,93					3.254,93

**RESUMEN DE PAGOS****IMPORTE ( Euros )**

	RESUELTO	FEADER	MAPA	CAPADR
OLIVAR - Pago realizado	3.254,93 €	2.766,69 €	319,31 €	168,93 €

**RECINTOS RESUELTOS**

REF.	REFERENCIA SIGPAC	CULTIVO	DESCRIPCIÓN CULTIVO	S/R G.PAGO	PEND. MEDIA (%)	SUP. DEC. ADMISIBLE (ha)	SUP. COMPROM. (ha)	SUP. AJUSTADA COMPR.(1) (ha)	SUP. CONY. SIGPAC (ha)	SUP. CERTIE (ha)	SUP. CAMPO (ha)	SUP. CAMPO DETER. CULT. DECLARADO (ha)	SUP. DEC. REDUCIDA (ha)	SUP. RESUELTA (ha)
1700000002278938	41-002-012-00267-001	101268	OLIVAR-PICO LIMON	S 429	14,00	5,83	5,83	5,83		5,83			5,83	5,83
1700000002278939	41-002-012-00273-002	101268	OLIVAR-PICO LIMON	S 429	7,20	0,06	0,06	0,06		0,06			0,06	0,06
1700000002278940	41-002-012-00273-004	101268	OLIVAR-PICO LIMON	S 429	5,10	0,24	0,24	0,24		0,24			0,24	0,24
1700000005495971	41-002-012-00266-002	101268	OLIVAR-PICO LIMON	S 429	18,70	4,01	4,01	4,01		4,01			4,01	4,01
1700000005495972	41-002-012-00275-004	101268	OLIVAR-PICO LIMON	S 429	12,40	2,99	2,99	2,99		2,99			2,99	2,99

(1) Superficie declarada admisible ajustada con la superficie comprometida.  
(2) Factor de penalización valorando el alcance para el tipo de compromiso.Puede verificar la integridad de una copia de este documento mediante la lectura del código QR adjunto o mediante el acceso a la dirección <https://ws050.juntadeandalucia.es/verificarFirma> indicando el código de VERIFICACIÓN

FIRMADO POR

RAQUEL MARIA ESPIN CRESPO

18/12/2024

VERIFICACIÓN

Pk2jmUCNT2ZVULXR6LZ4ED5BQV9F2A

PÁG. 969/2017



**APELLIDOS Y NOMBRE / RAZÓN SOCIAL**

GORDON VILLALBA CARMEN

**NIF**

\*\*\*\*1023\*

**EXPEDIENTE**

1049901

**ANUALIDAD DE PAGO**

1ª

**IMPORTES POR ANUALIDAD**

	2023	2024	2025	2026	2027
IMPORTE MÁXIMO SUBVENCIONABLE	1.465,56 €	1.465,56 €	1.465,56 €	1.465,56 €	1.465,56 €
IMPORTE MEDIO DE TRANSFERENCIA (€/ha)	82,15 €	82,15 €	82,15 €	82,15 €	82,15 €

**RESUMEN DE UNIDADES**

Cód	GRUPO DE PAGO	Sup. Dec. Admisible (ha)	Sup. Comprometida (ha)	Sup. ajustada compromiso (1) (ha)	% sobredec.	Sup. Resuelta (ha)	Importe Declarado	Importe Topado	Importe Resuelto	Importe tras sobredec.
428	PASTOS ASOCIADOS A GANADERÍA ECOLÓGICA	17,84		17,84	0,00	17,84	1.465,56	1.465,56	1.465,56	1.465,56
<b>TOTAL</b>		17,84	17,84	17,84		17,84	1.465,56	1.465,56	1.465,56	1.465,56

**APLICACIÓN DE REDUCCIONES Y PENALIZACIONES**

GRUPO DE PAGO	Importe Calculado	Importe prerreduc.	Criterios de subvencionabilidad y compromisos	Presentación tardía	Omisión declaración	Condicionidad	IMPORTE (Euros) RESUELTO
PASTOS ASOCIADOS A GANADERÍA	1.465,56	1.465,56	0,00	0,00	0,00	0,00	1.465,56
<b>TOTAL</b>	1.465,56	1.465,56					1.465,56

**RESUMEN DE PAGOS****IMPORTE (Euros)**

	RESUELTO	FEADER	MAPA	CAPADR
PASTOS ASOCIADOS A GANADERÍA ECOLÓGICA - Pago realizado	1.465,56 €	1.245,73 €	143,77 €	76,06 €

**RECINTOS RESUELTOS**

REE	REFERENCIA SIGPAC	CULTIVO	DESCRIPCIÓN CULTIVO	S/R	G.PAGO	PEND. MEDIA (%)	SUP. DEC. ADMISIBLE (ha)	SUP. COMPROM. (ha)	SUP. AJUSTADA COMPROM. (1) (ha)	SUP. CONV. SIGPAC (ha)	SUP. CERTIF. (ha)	SUP. CAMPO (ha)	SUP. CAMPO DETER. CULT. DECLARADO (ha)	SUP. DEC. REDUCIDA (ha)	SUP. RESUELTA (ha)
1700000006288692	41-080-007-00005-001	62000	PASTOS PERMANENTES DE 5 O MAS AÑOS-SIN VARIEDAD	S	428	10,80	17,38	17,38	17,38		17,38	17,38	17,38	17,38	17,38
1700000006288693	41-080-007-00005-003	62000	PASTOS PERMANENTES DE 5 O MAS AÑOS-SIN VARIEDAD	S	428	5,40	0,46	0,46	0,46		0,46	0,46	0,46	0,46	0,46

**INCIDENCIAS****INCIDENCIA DESCRIPCIÓN**

100407 Explotación solicitada no forma parte de ningún organismo de control autorizado para la producción ecológica en Andalucía o fecha de inscripción posterior al plazo establecido ( Anexo I. Criterios de Subvencionabilidad. Orden 28 de marzo de 2023 ).  
Explotación:ES41080000071 Especie:PORCINO

(1) Superficie declarada admisible ajustada con la superficie comprometida.  
(2) Factor de penalización valorando el alcance para el tipo de compromiso.

Puede verificar la integridad de una copia de este documento mediante la lectura del código QR adjunto o mediante el acceso a la dirección <https://ws050.juntadeandalucia.es/verificarFirma> indicando el código de VERIFICACIÓN

FIRMADO POR

RAQUEL MARIA ESPIN CRESPO

18/12/2024

VERIFICACIÓN

Pk2jmUCNT2ZVULXR6LZ4ED5BQV9F2A

PÁG. 970/2017



**Datos considerados para el Cálculo de la Carga Ganadera mínima y máxima del expediente**

<b>Explotación</b>	<b>Especie</b>	<b>Inscrito en Sipea y Admisible</b>	<b>Ugm Calculada para CG Mínima</b>	<b>Ugm Calculada para CG Máxima</b>
ES41080000071	OVINA	SI	20,69	20,69
ES41080000071	PORCINO	NO	0,00	0,00
			20,69	20,69

Superficie determinada para Cálculo Carga Ganadera Mínima: 17,84 ha

Superficie determinada para Cálculo Carga Ganadera Máxima: 17,84 ha

Carga Ganadera Mínima Expediente: 1,16 ugm/ha

Carga Ganadera Máxima Expediente: 1,16 ugm/ha

**Recintos Determinados para el Cálculo de Garga Ganadera Mínima**

<b>REF.</b>	<b>REFERENCIA SIGPAC</b>	<b>CULTIVO</b>	<b>DESCRIPCIÓN CULTIVO</b>	<b>S/R</b>	<b>SUP. RESUELTA (ha)</b>
1700000006288692	41-080-007-00005-00001	62000	PASTOS PERMANENTES DE 5 O MAS AÑOS-SIN VARIEDAD	S	17,38
1700000006288693	41-080-007-00005-00003	62000	PASTOS PERMANENTES DE 5 O MAS AÑOS-SIN VARIEDAD	S	0,46

**Recintos Determinados para el Cálculo de Garga Ganadera Máxima**

<b>REF.</b>	<b>REFERENCIA SIGPAC</b>	<b>CULTIVO</b>	<b>DESCRIPCIÓN CULTIVO</b>	<b>S/R</b>	<b>SUP. RESUELTA (ha)</b>
1700000006288692	41-080-007-00005-00001	62000	PASTOS PERMANENTES DE 5 O MAS AÑOS-SIN VARIEDAD	S	17,38
1700000006288693	41-080-007-00005-00003	62000	PASTOS PERMANENTES DE 5 O MAS AÑOS-SIN VARIEDAD	S	0,46

**Incidencias de carga ganadera****INCIDENCIA DESCRIPCIÓN**

- 100407 Explotación solicitada no forma parte de ningún organismo de control autorizado para la producción ecológica en Andalucía o fecha de inscripción posterior al plazo establecido ( Anexo I. Criterios de Subvencionabilidad. Orden 28 de marzo de 2023 ).  
Explotación:ES41080000071 Especie:PORCINO

(1) Superficie declarada admisible ajustada con la superficie comprometida.  
(2) Factor de penalización valorando el alcance para el tipo de compromiso.

Puede verificar la integridad de una copia de este documento mediante la lectura del código QR adjunto o mediante el acceso a la dirección <https://ws050.juntadeandalucia.es/verificarFirma> indicando el código de VERIFICACIÓN

FIRMADO POR	RAQUEL MARIA ESPIN CRESPO	18/12/2024	
VERIFICACIÓN	Pk2jmUCNT2ZVULXR6LZ4ED5BQV9F2A	PÁG. 971/2017	

**APELLIDOS Y NOMBRE / RAZÓN SOCIAL**

GRANADO RUEDA RAFAEL

**NIF**

\*\*\*4437\*

**EXPEDIENTE**

1210612

**ANUALIDAD DE PAGO**

1ª

**IMPORTES POR ANUALIDAD**

	2023	2024	2025	2026	2027
IMPORTE MÁXIMO SUBVENCIONABLE	1.725,38 €	1.725,38 €	1.725,38 €	1.725,38 €	1.725,38 €
IMPORTE MEDIO DE TRANSFERENCIA (€/ha)	247,90 €	247,90 €	247,90 €	247,90 €	247,90 €

**RESUMEN DE UNIDADES**

Cód	GRUPO DE PAGO	Sup. Dec. Admisible (ha)	Sup. Comprometida (ha)	Sup. ajustada compromiso (1) (ha)	% sobredec.	Sup. Resuelta (ha)	Importe Declarado	Importe Topado	Importe Resuelto	Importe tras sobredec.
429	OLIVAR	6,96		6,96	0,00	6,96	1.725,38	1.725,38	1.725,38	1.725,38
<b>TOTAL</b>		6,96	6,96	6,96		6,96	1.725,38	1.725,38	1.725,38	1.725,38

**APLICACIÓN DE REDUCCIONES Y PENALIZACIONES**

GRUPO DE PAGO	Importe Calculado	Importe prereduc.	Criterios de subvencionabilidad y compromisos	Presentación tardía	Omisión declaración	Condicionalidad	IMPORTE (Euros) RESUELTO
OLIVAR	1.725,38	1.725,38	0,00	0,00	0,00	0,00	1.725,38
<b>TOTAL</b>	1.725,38	1.725,38					1.725,38

**RESUMEN DE PAGOS****IMPORTE ( Euros )**

	RESUELTO	FEADER	MAPA	CAPADR
OLIVAR - Pago realizado	1.725,38 €	1.466,57 €	169,26 €	89,55 €

**RECINTOS RESUELTOS**

REF.	REFERENCIA SIGPAC	CULTIVO	DESCRIPCIÓN CULTIVO	S/R G.PAGO	PEND. MEDIA (%)	SUP. DEC. ADMISIBLE (ha)	SUP. COMPROM. (ha)	SUP. AJUSTADA COMPR.(1) (ha)	SUP. CONY. SIGPAC (ha)	SUP. CERTIE (ha)	SUP. CAMPO (ha)	SUP. CAMPO DETER. CULT. DECLARADO (ha)	SUP. DEC. REDUCIDA (ha)	SUP. RESUELTA (ha)
-160428	41-033-034-00074-013	101268	OLIVAR-PICO LIMON	S 429	24,40	0,07	0,07	0,07	0,07	0,07			0,07	0,07
-160426	41-033-034-00074-010	101268	OLIVAR-PICO LIMON	S 429	10,60	0,04	0,04	0,04	0,04	0,04			0,04	0,04
1700000005954833	41-033-034-00072-002	101268	OLIVAR-PICO LIMON	S 429	6,90	0,02	0,02	0,02	0,02	0,02			0,02	0,02
1700000005954834	41-033-034-00074-008	101268	OLIVAR-PICO LIMON	S 429	22,70	0,96	0,96	0,96	0,96	0,96			0,96	0,96
1700000005954835	41-033-034-00074-009	101268	OLIVAR-PICO LIMON	S 429	27,00	5,87	5,87	5,87	5,87	5,87			5,87	5,87

(1) Superficie declarada admisible ajustada con la superficie comprometida.  
(2) Factor de penalización valorando el alcance para el tipo de compromiso.

Puede verificar la integridad de una copia de este documento mediante la lectura del código QR adjunto o mediante el acceso a la dirección <https://ws050.juntadeandalucia.es/verificarFirma> indicando el código de VERIFICACIÓN

FIRMADO POR

RAQUEL MARIA ESPIN CRESPO

18/12/2024

VERIFICACIÓN

Pk2jmUCNT2ZVULXR6LZ4ED5BQV9F2A

PÁG. 972/2017





**APELLIDOS Y NOMBRE / RAZÓN SOCIAL**

GRANJA MARTINEZ ANTONIO

**NIF**  
\*\*\*9578\***EXPEDIENTE**  
1202235**ANUALIDAD DE PAGO**  
1ª**IMPORTES POR ANUALIDAD**

	2023	2024	2025	2026	2027
<b>IMPORTE MÁXIMO SUBVENCIONABLE</b>	4.759,68 €	4.759,68 €	4.759,68 €	4.759,68 €	4.759,68 €
<b>IMPORTE MEDIO DE TRANSFERENCIA (€/ha)</b>	247,90 €	247,90 €	247,90 €	247,90 €	247,90 €

**RESUMEN DE UNIDADES**

Cód	GRUPO DE PAGO	Sup. Dec. Admisible (ha)	Sup. Comprometida (ha)	Sup. ajustada compromiso (1) (ha)	% sobredec.	Sup. Resuelta (ha)	Importe Declarado	Importe Topado	Importe Resuelto	Importe tras sobredec.
429	OLIVAR	19,20		19,20	0,00	19,20	4.759,68	4.759,68	4.759,68	4.759,68
<b>TOTAL</b>		19,20	19,20	19,20		19,20	4.759,68	4.759,68	4.759,68	4.759,68

**APLICACIÓN DE REDUCCIONES Y PENALIZACIONES**

GRUPO DE PAGO	Importe Calculado	Importe prereduc.	Criterios de subvencionabilidad y compromisos	Presentación tardía	Omisión declaración	Condicionalidad	IMPORTE (Euros) RESUELTO
OLIVAR	4.759,68	4.759,68	0,00	0,00	0,00	0,00	4.759,68
<b>TOTAL</b>	4.759,68	4.759,68					4.759,68

**RESUMEN DE PAGOS****IMPORTE ( Euros )**

	RESUELTO	FEADER	MAPA	CAPADR
OLIVAR - Pago realizado	4.759,68 €	4.045,73 €	466,92 €	247,03 €

**RECINTOS RESUELTOS**

REF.	REFERENCIA SIGPAC	CULTIVO	DESCRIPCIÓN CULTIVO	S/R G.PAGO	PEND. MEDIA (%)	SUP. DEC. ADMISIBLE (ha)	SUP. COMPROM. (ha)	SUP. AJUSTADA COMPR.(1) (ha)	SUP. CONY. SIGPAC (ha)	SUP. CERTIE (ha)	SUP. CAMPO (ha)	SUP. CAMPO DETER. CULT. DECLARADO (ha)	SUP. DEC. REDUCIDA (ha)	SUP. RESUELTA (ha)
1700000005954830	41-033-034-00031-001	101010	OLIVAR-PICUAL	S	429	26,70	18,91	18,91	18,91	18,91			18,91	18,91
1700000005954832	41-033-034-00136-003	101010	OLIVAR-PICUAL	R	429	20,40	0,29	0,29	0,29	0,29			0,29	0,29

(1) Superficie declarada admisible ajustada con la superficie comprometida.  
(2) Factor de penalización valorando el alcance para el tipo de compromiso.Puede verificar la integridad de una copia de este documento mediante la lectura del código QR adjunto o mediante el acceso a la dirección <https://ws050.juntadeandalucia.es/verificarFirma> indicando el código de VERIFICACIÓN

FIRMADO POR

RAQUEL MARIA ESPIN CRESPO

18/12/2024

VERIFICACIÓN

Pk2jmUCNT2ZVULXR6LZ4ED5BQV9F2A

PÁG. 973/2017



**APELLIDOS Y NOMBRE / RAZÓN SOCIAL**

GRANJA MORILLO JOSE LUIS

**NIF**

\*\*\*4328\*

**EXPEDIENTE**

1197883

**ANUALIDAD DE PAGO**

1ª

**IMPORTES POR ANUALIDAD**

	2023	2024	2025	2026	2027
IMPORTE MÁXIMO SUBVENCIONABLE	3.557,37 €	3.557,37 €	3.557,37 €	3.557,37 €	3.557,37 €
IMPORTE MEDIO DE TRANSFERENCIA (€/ha)	247,90 €	247,90 €	247,90 €	247,90 €	247,90 €

**RESUMEN DE UNIDADES**

Cód	GRUPO DE PAGO	Sup. Dec. Admisible (ha)	Sup. Comprometida (ha)	Sup. ajustada compromiso (1) (ha)	% sobredec.	Sup. Resuelta (ha)	Importe Declarado	Importe Topado	Importe Resuelto	Importe tras sobredec.
429	OLIVAR	14,35		14,35	0,00	14,35	3.557,37	3.557,37	3.557,37	3.557,37
<b>TOTAL</b>		14,35	14,35	14,35		14,35	3.557,37	3.557,37	3.557,37	3.557,37

**APLICACIÓN DE REDUCCIONES Y PENALIZACIONES**

GRUPO DE PAGO	Importe Calculado	Importe prereduc.	Criterios de subvencionabilidad y compromisos	Presentación tardía	Omisión declaración	Condicionalidad	IMPORTE (Euros) RESUELTO
OLIVAR	3.557,37	3.557,37	0,00	0,00	0,00	0,00	3.557,37
<b>TOTAL</b>	3.557,37	3.557,37					3.557,37

**RESUMEN DE PAGOS****IMPORTE ( Euros )**

	RESUELTO	FEADER	MAPA	CAPADR
OLIVAR - Pago realizado	3.557,37 €	3.023,76 €	348,98 €	184,63 €

**RECINTOS RESUELTOS**

REF.	REFERENCIA SIGPAC	CULTIVO	DESCRIPCIÓN CULTIVO	S/R G.PAGO	PEND. MEDIA (%)	SUP. DEC. ADMISIBLE (ha)	SUP. COMPROM. (ha)	SUP. AJUSTADA COMPR.(1) (ha)	SUP. CONY. SIGPAC (ha)	SUP. CERTIE (ha)	SUP. CAMPO (ha)	SUP. CAMPO DETER. CULT. DECLARADO (ha)	SUP. DEC. REDUCIDA (ha)	SUP. RESUELTA (ha)
1700000005892282	41-002-012-00118-001	101268	OLIVAR-PICO LIMON	S 429	23,20	3,19	3,19	3,19	3,19	3,19			3,19	3,19
1700000005892283	41-002-012-00123-004	101268	OLIVAR-PICO LIMON	S 429	27,70	7,62	7,62	7,62	7,62	7,62			7,62	7,62
1700000005892284	41-002-012-00145-001	101268	OLIVAR-PICO LIMON	S 429	31,30	2,11	2,11	2,11	2,11	2,11			2,11	2,11
1700000005892285	41-002-012-00146-001	101268	OLIVAR-PICO LIMON	S 429	32,70	0,46	0,46	0,46	0,46	0,46			0,46	0,46
1700000005892286	41-002-012-00386-001	101268	OLIVAR-PICO LIMON	S 429	35,90	0,48	0,48	0,48	0,48	0,48			0,48	0,48
1700000005892287	41-002-012-00118-002	101268	OLIVAR-PICO LIMON	S 429	20,70	0,49	0,49	0,49	0,49	0,49			0,49	0,49

(1) Superficie declarada admisible ajustada con la superficie comprometida.  
(2) Factor de penalización valorando el alcance para el tipo de compromiso.Puede verificar la integridad de una copia de este documento mediante la lectura del código QR adjunto o mediante el acceso a la dirección <https://ws050.juntadeandalucia.es/verificarFirma> indicando el código de VERIFICACIÓN

FIRMADO POR

RAQUEL MARIA ESPIN CRESPO

18/12/2024

VERIFICACIÓN

Pk2jmUCNT2ZVULXR6LZ4ED5BQV9F2A

PÁG. 974/2017



**APELLIDOS Y NOMBRE / RAZÓN SOCIAL**

GRANJA SAN JOSE DE LOS CANTOSALES S.L

**NIF**

\*\*\*8785\*

**EXPEDIENTE**

1010156

**ANUALIDAD DE PAGO**

1ª

**IMPORTE POR ANUALIDAD**

	2023	2024	2025	2026	2027
<b>IMPORTE MÁXIMO SUBVENCIONABLE</b>	1.383,28 €	1.383,28 €	1.383,28 €	1.383,28 €	1.383,28 €
<b>IMPORTE MEDIO DE TRANSFERENCIA (€/ha)</b>	247,90 €	247,90 €	247,90 €	247,90 €	247,90 €

**RESUMEN DE UNIDADES**

Cód	GRUPO DE PAGO	Sup. Dec. Admisible (ha)	Sup. Comprometida (ha)	Sup. ajustada compromiso (1) (ha)	% sobredec.	Sup. Resuelta (ha)	Importe Declarado	Importe Topado	Importe Resuelto	Importe tras sobredec.
429	OLIVAR	6,04		5,58	0,00	5,58	1.383,28	1.383,28	1.383,28	1.383,28
<b>TOTAL</b>		6,04	5,58	5,58		5,58	1.383,28	1.383,28	1.383,28	1.383,28

**APLICACIÓN DE REDUCCIONES Y PENALIZACIONES**

GRUPO DE PAGO	Importe Calculado	Importe prerreduc.	Criterios de subvencionabilidad y compromisos	Presentación tardía	Omisión declaración	Condicionalidad	IMPORTE (Euros) RESUELTO
OLIVAR	1.383,28	1.383,28	0,00	0,00	0,00	0,00	1.383,28
<b>TOTAL</b>	1.383,28	1.383,28					1.383,28

**RESUMEN DE PAGOS****IMPORTE ( Euros )**

	RESUELTO	FEADER	MAPA	CAPADR
OLIVAR - Pago realizado	1.383,28 €	1.175,79 €	135,70 €	71,79 €

**RECINTOS RESUELTOS**

REF.	REFERENCIA SIGPAC	CULTIVO DESCRIPCIÓN CULTIVO	S/R G.PAGO	PEND. MEDIA (%)	SUP. DEC. ADMISIBLE (ha)	SUP. COMPROM. (ha)	SUP. AJUSTADA COMPR.(1) (ha)	SUP. CONY. SIGPAC (ha)	SUP. CERTIE (ha)	SUP. CAMPO (ha)	SUP. CAMPO DETER. CULT. DECLARADO (ha)	SUP. DEC. REDUCIDA (ha)	SUP. RESUELTA (ha)
-1526079	41-102-001-00020-006	101003 OLIVAR-ARBEQUINA	R 429	2,20	0,38	0,28	0,28	0,28	0,28			0,28	0,28
-1526078	41-102-001-00018-003	101003 OLIVAR-ARBEQUINA	R 429	2,10	0,08	0,07	0,07	0,07	0,07			0,07	0,07
-722026	41-102-001-00002-006	101003 OLIVAR-ARBEQUINA	R 429	7,20	0,91	0,91	0,91	0,91	0,91			0,91	0,91
-11763	41-102-001-00004-002	101003 OLIVAR-ARBEQUINA	S 429	12,10	0,08	0,08	0,08	0,08	0,08			0,08	0,08
-11762	41-102-001-00004-004	101003 OLIVAR-ARBEQUINA	S 429	12,50	0,02	0,02	0,02	0,02	0,02			0,02	0,02
-11751	41-102-001-00021-011	101003 OLIVAR-ARBEQUINA	R 429	12,40	0,46	0,46	0,46	0,46	0,46			0,46	0,46
1700000004834706	41-102-001-00004-001	101003 OLIVAR-ARBEQUINA	R 429	8,90	0,63	0,63	0,63	0,63	0,63			0,63	0,63
1700000004834709	41-102-001-00021-003	101003 OLIVAR-ARBEQUINA	R 429	6,50	0,25	0,25	0,25	0,25	0,25			0,25	0,25
1700000004834710	41-102-001-00018-003	101003 OLIVAR-ARBEQUINA	R 429	2,10	1,08	1,01	1,01	1,01	1,01			1,01	1,01
1700000004834712	41-102-001-00020-006	101003 OLIVAR-ARBEQUINA	R 429	2,20	1,03	0,75	0,75	0,75	0,75			0,75	0,75
1700000004834713	41-102-001-00021-007	101003 OLIVAR-ARBEQUINA	R 429	3,60	1,12	1,12	1,12	1,12	1,12			1,12	1,12

(1) Superficie declarada admisible ajustada con la superficie comprometida.  
(2) Factor de penalización valorando el alcance para el tipo de compromiso.Puede verificar la integridad de una copia de este documento mediante la lectura del código QR adjunto o mediante el acceso a la dirección <https://ws050.juntadeandalucia.es/verificarFirma> indicando el código de VERIFICACIÓN

FIRMADO POR

RAQUEL MARIA ESPIN CRESPO

18/12/2024

VERIFICACIÓN

Pk2jmUCNT2ZVULXR6LZ4ED5BQV9F2A

PÁG. 975/2017



**APELLIDOS Y NOMBRE / RAZÓN SOCIAL**

GRANJA SOLDADO CHICO S.C

NIF  
\*\*\*\*2172\*EXPEDIENTE  
1193817ANUALIDAD  
DE PAGO  
1ª**IMPORTE POR ANUALIDAD**

	2023	2024	2025	2026	2027
IMPORTE MÁXIMO SUBVENCIONABLE	4.272,70 €	4.272,70 €	4.272,70 €	4.272,70 €	4.272,70 €
IMPORTE MEDIO DE TRANSFERENCIA (€/ha)	267,04 €	267,04 €	267,04 €	267,04 €	267,04 €

**RESUMEN DE UNIDADES**

Cód	GRUPO DE PAGO	Sup. Dec. Admisible (ha)	Sup. Comprometida (ha)	Sup. ajustada compromiso (1) (ha)	% sobredec.	Sup. Resuelta (ha)	Importe Declarado	Importe Topado	Importe Resuelto	Importe tras sobredec.
429	OLIVAR	12,99		12,99	0,00	12,99	3.220,22	3.220,22	3.220,22	3.220,22
433	FRUTALES REGADÍO	3,01		3,01	0,00	3,01	1.052,48	1.052,48	1.052,48	1.052,48
<b>TOTAL</b>		16,00	16,00	16,00		16,00	4.272,70	4.272,70	4.272,70	4.272,70

**APLICACIÓN DE REDUCCIONES Y PENALIZACIONES**

GRUPO DE PAGO	Importe Calculado	Importe pre-reduc.	Criterios de subvencionabilidad y compromisos	Presentación tardía	Omisión declaración	Condicionalidad	IMPORTE (Euros) RESUELTO
FRUTALES REGADÍO	1.052,48	1.052,48	0,00	0,00	0,00	0,00	1.052,48
OLIVAR	3.220,22	3.220,22	0,00	0,00	0,00	0,00	3.220,22
<b>TOTAL</b>	4.272,70	4.272,70					4.272,70

**RESUMEN DE PAGOS**

	RESUELTO	FEADER	MAPA	CAPADR
FRUTALES REGADÍO - Pago realizado	1.052,48 €	894,61 €	103,25 €	54,62 €
OLIVAR - Pago realizado	3.220,22 €	2.737,19 €	315,90 €	167,13 €
<b>TOTAL</b>	4.272,70 €	3.631,80 €	419,15 €	221,75 €

**RECINTOS RESUELTOS**

REF.	REFERENCIA SIGPAC	CULTIVO DESCRIPCIÓN CULTIVO	S/R G.PAGO	PEND. MEDIA (%)	SUP. DEC. ADMISIBLE (ha)	SUP. COMPROM. (ha)	SUP. AJUSTADA COMPROM. (1) (ha)	SUP. CONV. SIGPAC (ha)	SUP. CERTIF. (ha)	SUP. CAMPO (ha)	SUP. CAMPO DETER. CULT. DECLARADO (ha)	SUP. DEC. REDUCIDA (ha)	SUP. RESUELTA (ha)
-598942	41-024-091-00005-001	101124 OLIVAR-GORDAL	S	429	16,80	0,71	0,71	0,71	0,71			0,71	0,71
-33596	41-024-091-00003-007	101003 OLIVAR-ARBEQUINA	R	429	6,00	2,28	2,28	2,28	2,28			2,28	2,28
1700000006607847	41-024-080-00004-001	101003 OLIVAR-ARBEQUINA	R	429	2,10	4,75	4,75	4,75	4,75			4,75	4,75
1700000006607848	41-024-080-00005-001	101003 OLIVAR-ARBEQUINA	R	429	2,10	4,68	4,68	4,68	4,68			4,68	4,68
1700000006607849	41-024-091-00003-003	101007 OLIVAR-MANZANILLA	S	429	13,90	0,05	0,05	0,05	0,05			0,05	0,05
1700000006607850	41-024-091-00003-002	101007 OLIVAR-MANZANILLA	S	429	5,60	0,02	0,02	0,02	0,02			0,02	0,02
1700000006607852	41-024-091-00003-006	101335 OLIVAR-ZORZAL DE ARRIBES	S	429	22,90	0,50	0,50	0,50	0,50			0,50	0,50
1700000006607853	41-024-091-00003-005	206004 NARANJO-NAVELINA	R	433	8,30	0,85	0,85	0,85	0,85			0,85	0,85
1700000006607855	41-024-091-00003-008	206004 NARANJO-NAVELINA	R	433	4,70	2,16	2,16	2,16	2,16			2,16	2,16

**INCIDENCIAS****INCIDENCIA DESCRIPCIÓN**

- 100400 Recinto con cultivo, variedad, régimen de explotación o uso Sigpac no compatible con la operación solicitada ( Anexo IV.I Cultivos y variedades elegibles para las Intervenciones. Orden de 28 de marzo de 2023 ).  
Ref:-599011 Recinto:41-024-091-09000-00010 Cultivo:206004 NARANJO-NAVELINA Secano Uso:CI
- 100424 Solicita recinto que no está comprometido para la operación.  
Ref:-599011 Recinto:41-024-091-09000-00010 Cultivo:206004 NARANJO-NAVELINA Secano

(1) Superficie declarada admisible ajustada con la superficie comprometida.  
(2) Factor de penalización valorando el alcance para el tipo de compromiso.

Puede verificar la integridad de una copia de este documento mediante la lectura del código QR adjunto o mediante el acceso a la dirección <https://ws050.juntadeandalucia.es/verificarFirma> indicando el código de VERIFICACIÓN

FIRMADO POR

RAQUEL MARIA ESPIN CRESPO

18/12/2024

VERIFICACIÓN

Pk2jmUCNT2ZVULXR6LZ4ED5BQV9F2A

PÁG. 976/2017



**APELLIDOS Y NOMBRE / RAZÓN SOCIAL**

GRANJA TRANCOSO JOSE ANTONIO

**NIF**

\*\*\*8141\*

**EXPEDIENTE**

1214017

**ANUALIDAD DE PAGO**

1ª

**IMPORTES POR ANUALIDAD**

	2023	2024	2025	2026	2027
IMPORTE MÁXIMO SUBVENCIONABLE	9.916,00 €	9.916,00 €	9.916,00 €	9.916,00 €	9.916,00 €
IMPORTE MEDIO DE TRANSFERENCIA (€/ha)	247,90 €	247,90 €	247,90 €	247,90 €	247,90 €

**RESUMEN DE UNIDADES**

Cód	GRUPO DE PAGO	Sup. Dec. Admisible (ha)	Sup. Comprometida (ha)	Sup. ajustada compromiso (1) (ha)	% sobredec.	Sup. Resuelta (ha)	Importe Declarado	Importe Topado	Importe Resuelto	Importe tras sobredec.
429	OLIVAR	42,63		40,00	0,00	40,00	9.916,00	9.916,00	9.916,00	9.916,00
<b>TOTAL</b>		42,63	40,00	40,00		40,00	9.916,00	9.916,00	9.916,00	9.916,00

**APLICACIÓN DE REDUCCIONES Y PENALIZACIONES**

GRUPO DE PAGO	Importe Calculado	Importe prereduc.	Criterios de subvencionabilidad y compromisos	Presentación tardía	Omisión declaración	Condicionalidad	IMPORTE (Euros) RESUELTO
OLIVAR	9.916,00	9.916,00	0,00	0,00	0,00	0,00	9.916,00
<b>TOTAL</b>	9.916,00	9.916,00					9.916,00

**RESUMEN DE PAGOS****IMPORTE ( Euros )**

	RESUELTO	FEADER	MAPA	CAPADR
OLIVAR - Pago realizado	9.916,00 €	8.428,60 €	972,76 €	514,64 €

**RECINTOS RESUELTOS**

REF.	REFERENCIA SIGPAC	CULTIVO DESCRIPCIÓN CULTIVO	S/R G.PAGO	PEND. MEDIA (%)	SUP. DEC. ADMISIBLE (ha)	SUP. COMPROM. (ha)	SUP. AJUSTADA COMPR.(1) (ha)	SUP. CONY. SIGPAC (ha)	SUP. CERTIE (ha)	SUP. CAMPO (ha)	SUP. CAMPO DETER. CULT. DECLARADO (ha)	SUP. DEC. REDUCIDA (ha)	SUP. RESUELTA (ha)
-1589483	41-033-034-00079-006	101010 OLIVAR-PICUAL	S 429	20,20	0,67	0,67	0,67		0,67			0,67	0,67
1700000006866708	41-033-034-00036-009	101010 OLIVAR-PICUAL	S 429	25,40	13,35	13,35	13,35		13,35			13,35	13,35
1700000006866709	41-033-034-00036-010	101010 OLIVAR-PICUAL	S 429	29,00	4,13	4,13	4,13		4,13			4,13	4,13
1700000006866710	41-033-034-00037-007	101010 OLIVAR-PICUAL	S 429	39,50	11,28	11,28	11,28		11,28			11,28	11,28
1700000006866711	41-033-034-00037-011	101010 OLIVAR-PICUAL	S 429	26,50	1,86	1,86	1,86		1,86			1,86	1,86
1700000006866712	41-033-034-00083-004	101010 OLIVAR-PICUAL	S 429	35,20	8,83	8,83	8,83		8,83			8,83	8,83
1700000006866713	41-033-034-00038-004	101010 OLIVAR-PICUAL	S 429	44,20	0,64	0,64	0,64		0,64			0,64	0,64
1700000006866714	41-033-034-00084-002	101010 OLIVAR-PICUAL	S 429	46,80	1,87	1,87	1,87		1,87			1,87	1,87

**INCIDENCIAS****INCIDENCIA DESCRIPCIÓN**

- 100402 Recinto solicitado no forma parte de ningún organismo de control autorizado para la producción ecológica en Andalucía o fecha de inscripción posterior al plazo establecido ( Anexo I. Criterios de Subvencionabilidad. Orden 28 de marzo de 2023 ).  
Ref:1700000006866702 Recinto:41-033-034-00015-00004 Cultivo:101010 OLIVAR-PICUAL Secano  
Ref:1700000006866705 Recinto:41-033-034-00151-00007 Cultivo:101010 OLIVAR-PICUAL Secano
- 100424 Solicita recinto que no está comprometido para la operación.  
Ref:1700000006866702 Recinto:41-033-034-00015-00004 Cultivo:101010 OLIVAR-PICUAL Secano  
Ref:1700000006866705 Recinto:41-033-034-00151-00007 Cultivo:101010 OLIVAR-PICUAL Secano

(1) Superficie declarada admisible ajustada con la superficie comprometida.  
(2) Factor de penalización valorando el alcance para el tipo de compromiso.

Puede verificar la integridad de una copia de este documento mediante la lectura del código QR adjunto o mediante el acceso a la dirección <https://ws050.juntadeandalucia.es/verificarFirma> indicando el código de VERIFICACIÓN

FIRMADO POR

RAQUEL MARIA ESPIN CRESPO

18/12/2024

VERIFICACIÓN

Pk2jmUCNT2ZVULXR6LZ4ED5BQV9F2A

PÁG. 977/2017



**APELLIDOS Y NOMBRE / RAZÓN SOCIAL**

GRASURSA S. L.

**NIF**  
\*\*\*\*4621\***EXPEDIENTE**  
1069651**ANUALIDAD DE PAGO**  
1ª**IMPORTE POR ANUALIDAD**

	2023	2024	2025	2026	2027
<b>IMPORTE MÁXIMO SUBVENCIONABLE</b>	11.751,40 €	11.751,40 €	11.751,40 €	11.751,40 €	11.751,40 €
<b>IMPORTE MEDIO DE TRANSFERENCIA (€/ha)</b>	120,47 €	120,47 €	120,47 €	120,47 €	120,47 €

**RESUMEN DE UNIDADES**

Cód	GRUPO DE PAGO	Sup. Dec. Admisible (ha)	Sup. Comprometida (ha)	Sup. ajustada compromiso (1) (ha)	% sobredec.	Sup. Resuelta (ha)	Importe Declarado	Importe Topado	Importe Resuelto	Importe tras sobredec.
428	PASTOS ASOCIADOS A GANADERÍA ECOLÓGICA	2.141,89		75,00	0,00	75,00	6.161,25	6.161,25	6.161,25	6.161,25
429	OLIVAR	22,55		22,55	0,00	22,55	5.590,15	5.590,15	5.590,15	5.590,15
<b>TOTAL</b>		2.164,44	97,55	97,55		97,55	11.751,40	11.751,40	11.751,40	11.751,40

**APLICACIÓN DE REDUCCIONES Y PENALIZACIONES**

GRUPO DE PAGO	Importe Calculado	Importe prereduc.	Criterios de subvencionabilidad y compromisos	Presentación tardía	Omisión declaración	Condicionalidad	IMPORTE (Euros) RESUELTO
OLIVAR	5.590,15	5.590,15	0,00	0,00	0,00	0,00	5.590,15
PASTOS ASOCIADOS A GANADERÍA	6.161,25	6.161,25	0,00	0,00	0,00	0,00	6.161,25
<b>TOTAL</b>	11.751,40	11.751,40					11.751,40

**RESUMEN DE PAGOS**

	RESUELTO	FEADER	MAPA	CAPADR
OLIVAR - Pago realizado	5.590,15 €	4.751,63 €	548,39 €	290,13 €
PASTOS ASOCIADOS A GANADERÍA ECOLÓGICA - Pago realizado	6.161,25 €	5.237,06 €	604,42 €	319,77 €
<b>TOTAL</b>	11.751,40 €	9.988,69 €	1.152,81 €	609,90 €

(1) Superficie declarada admisible ajustada con la superficie comprometida.  
(2) Factor de penalización valorando el alcance para el tipo de compromiso.Puede verificar la integridad de una copia de este documento mediante la lectura del código QR adjunto o mediante el acceso a la dirección <https://ws050.juntadeandalucia.es/verificarFirma> indicando el código de VERIFICACIÓN

FIRMADO POR

RAQUEL MARIA ESPIN CRESPO

18/12/2024

VERIFICACIÓN

Pk2jmUCNT2ZVULXR6LZ4ED5BQV9F2A

PÁG. 978/2017



**RECINTOS RESUELTOS**

REF.	REFERENCIA SIGPAC	CULTIVO	DESCRIPCIÓN CULTIVO	S/R	G.PAGO	PEND. MEDIA (%)	SUP. DEC. ADMISIBLE (ha)	SUP. COMPROM. (ha)	SUP. AJUSTADA COMPR.(1) (ha)	SUP. CONV. SIGPAC (ha)	SUP. CERTIF. (ha)	SUP. CAMPO (ha)	SUP. CAMPO DETER.CULT. DECLARADO (ha)	SUP. DEC. REDUCIDA (ha)	SUP. RESUELTA (ha)
-1237744	41-032-018-00072-001	62000	PASTOS PERMANENTES DE 5 O MAS AÑOS-SIN VARIEDAD	S	428	17,60	0,11	0,11	0,11		0,11			0,11	0,11
-1237743	41-032-018-00071-065	62000	PASTOS PERMANENTES DE 5 O MAS AÑOS-SIN VARIEDAD	R	428	13,90	1,07	1,07	1,07		1,26			1,07	1,07
-1237742	41-032-018-00070-001	62000	PASTOS PERMANENTES DE 5 O MAS AÑOS-SIN VARIEDAD	S	428	34,50	1,14	1,14	1,14		2,54			1,14	1,14
-1237740	41-032-018-00068-066	62000	PASTOS PERMANENTES DE 5 O MAS AÑOS-SIN VARIEDAD	S	428	15,40	0,31	0,31	0,31		0,41			0,31	0,31
-1237739	41-032-018-00068-065	62000	PASTOS PERMANENTES DE 5 O MAS AÑOS-SIN VARIEDAD	R	428	6,60	0,31	0,31	0,31		0,31			0,31	0,31
-1237738	41-032-018-00068-002	62000	PASTOS PERMANENTES DE 5 O MAS AÑOS-SIN VARIEDAD	S	428	11,60	4,41	4,41	4,41		4,41			4,41	4,41
-1237735	41-032-001-00144-001	62000	PASTOS PERMANENTES DE 5 O MAS AÑOS-SIN VARIEDAD	S	428	14,70	8,44	8,44	8,44		11,25			8,44	8,44
-1237729	41-032-001-00142-005	62000	PASTOS PERMANENTES DE 5 O MAS AÑOS-SIN VARIEDAD	S	428	22,20	0,08	0,08	0,08		0,14			0,08	0,08
-1237728	41-032-001-00142-004	62000	PASTOS PERMANENTES DE 5 O MAS AÑOS-SIN VARIEDAD	S	428	27,60	0,16	0,16	0,16		0,19			0,16	0,16
-1237727	41-032-001-00142-003	62000	PASTOS PERMANENTES DE 5 O MAS AÑOS-SIN VARIEDAD	S	428	46,10	0,22	0,22	0,22		0,29			0,22	0,22
-579820	41-032-018-00037-001	62000	PASTOS PERMANENTES DE 5 O MAS AÑOS-SIN VARIEDAD	S	428	20,10	17,59	17,59	17,59		17,59			17,59	17,59
-480660	41-032-017-00007-001	62000	PASTOS PERMANENTES DE 5 O MAS AÑOS-SIN VARIEDAD	S	428	31,80	121,71	121,71	121,71		121,71			121,71	121,71
170000005441203	41-032-001-00013-001	62000	PASTOS PERMANENTES DE 5 O MAS AÑOS-SIN VARIEDAD	S	428	29,50	2,07	2,07	2,07		2,76			2,07	2,07
170000005441204	41-032-017-00020-011	62000	PASTOS PERMANENTES DE 5 O MAS AÑOS-SIN VARIEDAD	S	428	15,30	7,96	7,96	7,96		7,96			7,96	7,96
170000005441205	41-032-017-00020-003	62000	PASTOS PERMANENTES DE 5 O MAS AÑOS-SIN VARIEDAD	S	428	15,40	6,50	6,50	6,50		6,50			6,50	6,50
170000005441206	41-032-017-00020-006	62000	PASTOS PERMANENTES DE 5 O MAS AÑOS-SIN VARIEDAD	S	428	37,10	5,80	5,80	5,80		16,57			5,80	5,80
170000005441207	41-032-017-00020-005	62000	PASTOS PERMANENTES DE 5 O MAS AÑOS-SIN VARIEDAD	S	428	36,00	14,32	14,32	14,32		16,85			14,32	14,32
170000005441208	41-032-018-00039-025	62000	PASTOS PERMANENTES DE 5 O MAS AÑOS-SIN VARIEDAD	S	428	30,50	0,07	0,07	0,07		0,16			0,07	0,07
170000005441209	41-032-018-00057-001	62000	PASTOS PERMANENTES DE 5 O MAS AÑOS-SIN VARIEDAD	S	428	18,10	9,89	9,89	9,89		9,89			9,89	9,89
170000005441210	41-032-018-00057-002	62000	PASTOS PERMANENTES DE 5 O MAS AÑOS-SIN VARIEDAD	S	428	12,30	13,65	13,65	13,65		13,65			13,65	13,65
170000005441211	41-032-018-00060-001	62000	PASTOS PERMANENTES DE 5 O MAS AÑOS-SIN VARIEDAD	S	428	20,50	3,23	3,23	3,23		3,23			3,23	3,23
170000005441212	41-032-018-00062-001	62000	PASTOS PERMANENTES DE 5 O MAS AÑOS-SIN VARIEDAD	S	428	21,50	0,35	0,35	0,35		0,35			0,35	0,35
170000005441213	41-032-018-00039-023	62000	PASTOS PERMANENTES DE 5 O MAS AÑOS-SIN VARIEDAD	S	428	44,70	2,16	2,16	2,16		3,93			2,16	2,16
170000005441215	41-032-018-00039-021	62000	PASTOS PERMANENTES DE 5 O MAS AÑOS-SIN VARIEDAD	S	428	28,60	2,48	2,48	2,48		3,31			2,48	2,48
170000005441220	41-032-017-00008-030	62000	PASTOS PERMANENTES DE 5 O MAS AÑOS-SIN VARIEDAD	S	428	41,20	8,22	8,22	8,22		18,26			8,22	8,22
170000005441222	41-032-018-00039-002	62000	PASTOS PERMANENTES DE 5 O MAS AÑOS-SIN VARIEDAD	S	428	12,50	1,25	1,25	1,25		1,25			1,25	1,25
170000005441224	41-032-017-00015-005	62000	PASTOS PERMANENTES DE 5 O MAS AÑOS-SIN VARIEDAD	S	428	18,40	0,03	0,03	0,03		0,03			0,03	0,03
170000005441225	41-032-017-00008-027	62000	PASTOS PERMANENTES DE 5 O MAS AÑOS-SIN VARIEDAD	S	428	32,70	9,72	9,72	9,72		11,43			9,72	9,72
170000005441226	41-032-017-00008-028	62000	PASTOS PERMANENTES DE 5 O MAS AÑOS-SIN VARIEDAD	S	428	22,80	0,36	0,36	0,36		0,36			0,36	0,36
170000005441227	41-032-017-00008-029	62000	PASTOS PERMANENTES DE 5 O MAS AÑOS-SIN VARIEDAD	S	428	41,80	17,17	17,17	17,17		68,67			17,17	17,17
170000005441228	41-032-017-00021-001	62000	PASTOS PERMANENTES DE 5 O MAS AÑOS-SIN VARIEDAD	S	428	23,10	136,29	136,29	136,29		136,29			136,29	136,29
170000005441229	41-032-017-00021-004	62000	PASTOS PERMANENTES DE 5 O MAS AÑOS-SIN VARIEDAD	S	428	16,90	11,79	11,79	11,79		13,87			11,79	11,79
170000005441230	41-032-017-00015-002	62000	PASTOS PERMANENTES DE 5 O MAS AÑOS-SIN VARIEDAD	S	428	21,30	8,13	8,13	8,13		8,13			8,13	8,13
170000005441231	41-032-017-00015-001	62000	PASTOS PERMANENTES DE 5 O MAS AÑOS-SIN VARIEDAD	S	428	16,50	45,45	45,45	45,45		45,45			45,45	45,45
170000005441232	41-032-017-00015-003	62000	PASTOS PERMANENTES DE 5 O MAS AÑOS-SIN VARIEDAD	S	428	15,40	0,58	0,58	0,58		0,58			0,58	0,58
170000005441237	41-032-018-00036-007	62000	PASTOS PERMANENTES DE 5 O MAS AÑOS-SIN VARIEDAD	R	428	13,60	1,42	1,42	1,42		1,42			1,42	1,42
170000005441238	41-032-018-00036-014	62000	PASTOS PERMANENTES DE 5 O MAS AÑOS-SIN VARIEDAD	R	428	12,80	0,29	0,29	0,29		0,29			0,29	0,29
170000005441239	41-032-018-00035-001	62000	PASTOS PERMANENTES DE 5 O MAS AÑOS-SIN VARIEDAD	R	428	6,90	3,34	3,34	3,34		3,34			3,34	3,34
170000005441241	41-032-017-00007-030	62000	PASTOS PERMANENTES DE 5 O MAS AÑOS-SIN VARIEDAD	S	428	6,70	0,03	0,03	0,03		0,04			0,03	0,03
170000005441242	41-032-015-00006-021	62000	PASTOS PERMANENTES DE 5 O MAS AÑOS-SIN VARIEDAD	S	428	8,70	0,15	0,15	0,15		0,15			0,15	0,15
170000005441247	41-032-018-00063-001	62000	PASTOS PERMANENTES DE 5 O MAS AÑOS-SIN VARIEDAD	S	428	21,40	0,48	0,48	0,48		0,48			0,48	0,48
170000005441248	41-032-018-00034-012	62000	PASTOS PERMANENTES DE 5 O MAS AÑOS-SIN VARIEDAD	S	428	7,20	0,17	0,17	0,17		0,17			0,17	0,17
170000005441249	41-032-018-00036-006	62000	PASTOS PERMANENTES DE 5 O MAS AÑOS-SIN VARIEDAD	S	428	19,40	2,78	2,78	2,78		2,78			2,78	2,78
170000005441251	41-032-018-00039-027	62000	PASTOS PERMANENTES DE 5 O MAS AÑOS-SIN VARIEDAD	S	428	13,80	6,14	6,14	6,14		6,14			6,14	6,14
170000005441252	41-032-018-00036-008	62000	PASTOS PERMANENTES DE 5 O MAS AÑOS-SIN VARIEDAD	S	428	41,00	100,94	100,94	100,94		155,29			100,94	100,94
170000005441253	41-032-018-00035-002	62000	PASTOS PERMANENTES DE 5 O MAS AÑOS-SIN VARIEDAD	S	428	21,40	14,22	14,22	14,22		14,22			14,22	14,22
170000005441254	41-032-018-00036-012	62000	PASTOS PERMANENTES DE 5 O MAS AÑOS-SIN VARIEDAD	S	428	14,90	30,11	30,11	30,11		30,11			30,11	30,11
170000005441255	41-032-018-00036-011	62000	PASTOS PERMANENTES DE 5 O MAS AÑOS-SIN VARIEDAD	S	428	23,60	4,25	4,25	4,25		4,25			4,25	4,25
170000005441257	41-032-017-00008-024	62000	PASTOS PERMANENTES DE 5 O MAS AÑOS-SIN VARIEDAD	S	428	33,10	0,26	0,26	0,26		1,05			0,26	0,26
170000005441258	41-032-018-00036-005	62000	PASTOS PERMANENTES DE 5 O MAS AÑOS-SIN VARIEDAD	S	428	44,50	7,63	7,63	7,63		30,50			7,63	7,63
170000005441259	41-032-017-00008-021	62000	PASTOS PERMANENTES DE 5 O MAS AÑOS-SIN VARIEDAD	S	428	39,50	122,57	122,57	122,57		144,20			122,57	122,57
170000005441260	41-032-017-00008-018	62000	PASTOS PERMANENTES DE 5 O MAS AÑOS-SIN VARIEDAD	S	428	25,60	98,62	98,62	98,62		98,62			98,62	98,62
170000005441262	41-032-017-00008-025	62000	PASTOS PERMANENTES DE 5 O MAS AÑOS-SIN VARIEDAD	S	428	27,20	1,05	1,05	1,05		1,05			1,05	1,05

(1) Superficie declarada admisible ajustada con la superficie comprometida.  
(2) Factor de penalización valorando el alcance para el tipo de compromiso.

Puede verificar la integridad de una copia de este documento mediante la lectura del código QR adjunto o mediante el acceso a la dirección <https://ws050.juntadeandalucia.es/verificarFirma> indicando el código de VERIFICACIÓN

FIRMADO POR

RAQUEL MARIA ESPIN CRESPO

18/12/2024

VERIFICACIÓN

Pk2jmUCNT2ZVULXR6LZ4ED5BQV9F2A

PÁG. 979/2017



**RECINTOS RESUELTOS**

REF.	REFERENCIA SIGPAC	CULTIVO	DESCRIPCIÓN CULTIVO	S/R	G.PAGO	PEND. MEDIA (%)	SUP. ADMISIBLE (ha)	SUP. COMPROM. (ha)	SUP. AJUSTADA COMPR.(1) (ha)	SUP. CONV. SIGPAC (ha)	SUP. CERTIF. (ha)	SUP. CAMPO (ha)	SUP. CAMPO DETER. CULT. DECLARADO (ha)	SUP. DEC. REDUCIDA (ha)	SUP. RESUELTA (ha)
170000005441263	41-032-017-00008-017	62000	PASTOS PERMANENTES DE 5 O MAS AÑOS-SIN VARIEDAD	S	428	17,50	0,13	0,13	0,13		0,13			0,13	0,13
170000005441264	41-032-017-00008-010	62000	PASTOS PERMANENTES DE 5 O MAS AÑOS-SIN VARIEDAD	S	428	15,20	2,64	2,55	2,55		2,64			2,55	2,55
170000005441265	41-032-017-00015-006	62000	PASTOS PERMANENTES DE 5 O MAS AÑOS-SIN VARIEDAD	S	428	32,60	5,41	5,41	5,41		5,41			5,41	5,41
170000005441266	41-032-017-00015-008	62000	PASTOS PERMANENTES DE 5 O MAS AÑOS-SIN VARIEDAD	S	428	26,00	12,96	12,96	12,96		12,96			12,96	12,96
170000005441267	41-032-017-00016-004	62000	PASTOS PERMANENTES DE 5 O MAS AÑOS-SIN VARIEDAD	S	428	24,10	10,26	10,26	10,26		10,26			10,26	10,26
170000005441268	41-032-017-00016-006	62000	PASTOS PERMANENTES DE 5 O MAS AÑOS-SIN VARIEDAD	S	428	5,00	0,03	0,03	0,03		0,03			0,03	0,03
170000005441269	41-032-017-00015-007	62000	PASTOS PERMANENTES DE 5 O MAS AÑOS-SIN VARIEDAD	S	428	48,10	12,32	12,32	12,32		16,42			12,32	12,32
170000005441270	41-032-017-00016-001	62000	PASTOS PERMANENTES DE 5 O MAS AÑOS-SIN VARIEDAD	S	428	28,40	23,11	23,11	23,11		23,11			23,11	23,11
170000005441271	41-032-017-00007-016	62000	PASTOS PERMANENTES DE 5 O MAS AÑOS-SIN VARIEDAD	S	428	26,60	11,74	11,74	11,74		11,74			11,74	11,74
170000005441272	41-032-017-00008-015	62000	PASTOS PERMANENTES DE 5 O MAS AÑOS-SIN VARIEDAD	S	428	30,70	27,14	27,14	27,14		36,19			27,14	27,14
170000005441273	41-032-017-00008-014	62000	PASTOS PERMANENTES DE 5 O MAS AÑOS-SIN VARIEDAD	S	428	13,50	0,45	0,45	0,45		0,45			0,45	0,45
170000005441274	41-032-017-00007-015	62000	PASTOS PERMANENTES DE 5 O MAS AÑOS-SIN VARIEDAD	S	428	20,30	2,26	2,26	2,26		2,26			2,26	2,26
170000005441275	41-032-017-00008-009	62000	PASTOS PERMANENTES DE 5 O MAS AÑOS-SIN VARIEDAD	S	428	12,60	0,68	0,68	0,68		0,68			0,68	0,68
170000005441276	41-032-017-00008-016	62000	PASTOS PERMANENTES DE 5 O MAS AÑOS-SIN VARIEDAD	S	428	34,60	10,94	10,94	10,94		10,94			10,94	10,94
170000005441277	41-032-018-00039-015	62000	PASTOS PERMANENTES DE 5 O MAS AÑOS-SIN VARIEDAD	S	428	32,10	57,93	57,93	57,93		68,15			57,93	57,93
170000005441278	41-032-018-00038-001	62000	PASTOS PERMANENTES DE 5 O MAS AÑOS-SIN VARIEDAD	S	428	42,00	33,15	33,15	33,15		73,67			33,15	33,15
170000005441279	41-032-018-00039-004	62000	PASTOS PERMANENTES DE 5 O MAS AÑOS-SIN VARIEDAD	S	428	30,70	5,58	5,58	5,58		8,58			5,58	5,58
170000005441281	41-032-015-00018-001	62000	PASTOS PERMANENTES DE 5 O MAS AÑOS-SIN VARIEDAD	S	428	22,20	0,65	0,65	0,65		0,65			0,65	0,65
170000005441283	41-032-015-00006-057	62000	PASTOS PERMANENTES DE 5 O MAS AÑOS-SIN VARIEDAD	S	428	31,80	0,20	0,20	0,20		0,24			0,20	0,20
170000005441285	41-032-015-00006-055	62000	PASTOS PERMANENTES DE 5 O MAS AÑOS-SIN VARIEDAD	S	428	19,90	19,06	19,06	19,06		19,06			19,06	19,06
170000005441286	41-032-015-00006-051	62000	PASTOS PERMANENTES DE 5 O MAS AÑOS-SIN VARIEDAD	S	428	10,10	0,27	0,27	0,27		0,27			0,27	0,27
170000005441287	41-032-015-00006-049	62000	PASTOS PERMANENTES DE 5 O MAS AÑOS-SIN VARIEDAD	S	428	11,80	0,18	0,18	0,18		0,18			0,18	0,18
170000005441288	41-032-018-00034-010	62000	PASTOS PERMANENTES DE 5 O MAS AÑOS-SIN VARIEDAD	S	428	11,80	0,27	0,27	0,27		0,27			0,27	0,27
170000005441289	41-032-018-00034-003	62000	PASTOS PERMANENTES DE 5 O MAS AÑOS-SIN VARIEDAD	S	428	18,10	2,75	2,75	2,75		2,75			2,75	2,75
170000005441290	41-032-018-00034-004	62000	PASTOS PERMANENTES DE 5 O MAS AÑOS-SIN VARIEDAD	S	428	12,90	0,05	0,05	0,05		0,07			0,05	0,05
170000005441291	41-032-018-00034-005	62000	PASTOS PERMANENTES DE 5 O MAS AÑOS-SIN VARIEDAD	S	428	15,90	3,11	3,11	3,11		3,11			3,11	3,11
170000005441292	41-032-018-00034-006	62000	PASTOS PERMANENTES DE 5 O MAS AÑOS-SIN VARIEDAD	S	428	14,60	0,18	0,18	0,18		0,18			0,18	0,18
170000005441293	41-032-018-00034-007	62000	PASTOS PERMANENTES DE 5 O MAS AÑOS-SIN VARIEDAD	S	428	23,30	1,19	1,19	1,19		1,19			1,19	1,19
170000005441294	41-032-018-00034-008	62000	PASTOS PERMANENTES DE 5 O MAS AÑOS-SIN VARIEDAD	S	428	12,30	0,54	0,54	0,54		0,54			0,54	0,54
170000005441295	41-032-018-00034-011	62000	PASTOS PERMANENTES DE 5 O MAS AÑOS-SIN VARIEDAD	S	428	10,30	0,43	0,43	0,43		0,50			0,43	0,43
170000005441296	41-032-015-00006-023	62000	PASTOS PERMANENTES DE 5 O MAS AÑOS-SIN VARIEDAD	S	428	17,80	7,23	7,23	7,23		7,23			7,23	7,23
170000005441297	41-032-015-00006-028	62000	PASTOS PERMANENTES DE 5 O MAS AÑOS-SIN VARIEDAD	S	428	29,60	38,57	38,57	38,57		70,13			38,57	38,57
170000005441298	41-032-015-00006-009	62000	PASTOS PERMANENTES DE 5 O MAS AÑOS-SIN VARIEDAD	S	428	28,00	41,71	41,71	41,71		44,57			41,71	41,71
170000005441299	41-032-015-00006-024	62000	PASTOS PERMANENTES DE 5 O MAS AÑOS-SIN VARIEDAD	S	428	38,60	0,65	0,65	0,65		0,86			0,65	0,65
170000005441300	41-032-015-00006-060	62000	PASTOS PERMANENTES DE 5 O MAS AÑOS-SIN VARIEDAD	S	428	29,80	1,69	1,69	1,69		1,99			1,69	1,69
170000005441301	41-032-015-00006-022	62000	PASTOS PERMANENTES DE 5 O MAS AÑOS-SIN VARIEDAD	S	428	26,80	0,64	0,64	0,64		1,83			0,64	0,64
170000005441302	41-032-017-00008-020	62000	PASTOS PERMANENTES DE 5 O MAS AÑOS-SIN VARIEDAD	S	428	36,40	8,51	8,51	8,51		8,51			8,51	8,51
170000005441304	41-032-015-00006-047	62000	PASTOS PERMANENTES DE 5 O MAS AÑOS-SIN VARIEDAD	S	428	24,20	30,96	30,96	30,96		30,96			30,96	30,96
170000005441305	41-032-015-00006-052	62000	PASTOS PERMANENTES DE 5 O MAS AÑOS-SIN VARIEDAD	S	428	18,10	1,92	1,92	1,92		1,92			1,92	1,92
170000005441308	41-032-015-00006-026	62000	PASTOS PERMANENTES DE 5 O MAS AÑOS-SIN VARIEDAD	S	428	28,40	7,67	7,67	7,67		7,67			7,67	7,67
170000005441309	41-032-015-00006-048	62000	PASTOS PERMANENTES DE 5 O MAS AÑOS-SIN VARIEDAD	S	428	20,00	0,10	0,10	0,10		0,10			0,10	0,10
170000005441310	41-032-015-00006-027	62000	PASTOS PERMANENTES DE 5 O MAS AÑOS-SIN VARIEDAD	S	428	28,70	2,84	2,84	2,84		4,37			2,84	2,84
170000005441311	41-032-015-00006-046	62000	PASTOS PERMANENTES DE 5 O MAS AÑOS-SIN VARIEDAD	S	428	27,40	116,97	116,97	116,97		120,04			116,97	116,97
170000005441312	41-032-017-00006-026	62000	PASTOS PERMANENTES DE 5 O MAS AÑOS-SIN VARIEDAD	S	428	32,20	22,69	22,69	22,69		22,69			22,69	22,69
170000005441313	41-032-017-00008-001	62000	PASTOS PERMANENTES DE 5 O MAS AÑOS-SIN VARIEDAD	S	428	33,80	62,76	62,76	62,76		114,11			62,76	62,76
170000005441314	41-032-017-00006-004	62000	PASTOS PERMANENTES DE 5 O MAS AÑOS-SIN VARIEDAD	S	428	40,40	6,22	6,22	6,22		6,22			6,22	6,22
170000005441315	41-032-017-00006-032	62000	PASTOS PERMANENTES DE 5 O MAS AÑOS-SIN VARIEDAD	S	428	47,40	0,13	0,13	0,13		0,13			0,13	0,13
170000005441316	41-032-017-00006-010	62000	PASTOS PERMANENTES DE 5 O MAS AÑOS-SIN VARIEDAD	S	428	39,90	8,42	8,42	8,42		33,68			8,42	8,42
170000005441317	41-032-017-00006-005	62000	PASTOS PERMANENTES DE 5 O MAS AÑOS-SIN VARIEDAD	S	428	30,10	2,11	2,11	2,11		2,11			2,11	2,11
170000005441318	41-032-015-00019-001	62000	PASTOS PERMANENTES DE 5 O MAS AÑOS-SIN VARIEDAD	S	428	26,70	0,88	0,88	0,88		0,88			0,88	0,88
170000005441319	41-032-015-00006-004	62000	PASTOS PERMANENTES DE 5 O MAS AÑOS-SIN VARIEDAD	S	428	31,80	4,96	4,96	4,96		5,84			4,96	4,96
170000005441320	41-032-015-00006-005	62000	PASTOS PERMANENTES DE 5 O MAS AÑOS-SIN VARIEDAD	S	428	36,30	0,44	0,44	0,44		0,67			0,44	0,44
170000005441321	41-032-015-00006-002	62000	PASTOS PERMANENTES DE 5 O MAS AÑOS-SIN VARIEDAD	S	428	39,10	4,04	4,04	4,04		16,16			4,04	4,04
170000005441322	41-032-017-00006-003	62000	PASTOS PERMANENTES DE 5 O MAS AÑOS-SIN VARIEDAD	S	428	34,60	1,21	1,21	1,21		1,21			1,21	1,21

(1) Superficie declarada admisible ajustada con la superficie comprometida.  
(2) Factor de penalización valorando el alcance para el tipo de compromiso.

Puede verificar la integridad de una copia de este documento mediante la lectura del código QR adjunto o mediante el acceso a la dirección <https://ws050.juntadeandalucia.es/verificarFirma> indicando el código de VERIFICACIÓN

FIRMADO POR

RAQUEL MARIA ESPIN CRESPO

18/12/2024

VERIFICACIÓN

Pk2jmUCNT2ZVULXR6LZ4ED5BQV9F2A

PÁG. 980/2017





**RECINTOS RESUELTOS**

REF.	REFERENCIA SIGPAC	CULTIVO	DESCRIPCIÓN CULTIVO	S/R	G.PAGO	PEND. MEDIA (%)	SUP. DEC. ADMISIBLE (ha)	SUP. COMPROM. (ha)	SUP. AJUSTADA COMPR.(1) (ha)	SUP. CONV. SIGPAC (ha)	SUP. CERTIF. (ha)	SUP. CAMPO (ha)	SUP. CAMPO DETER. CULT. DECLARADO (ha)	SUP. DEC. REDUCIDA (ha)	SUP. RESUELTA (ha)
			AÑOS-SIN VARIEDAD												
170000005441324	41-032-017-00006-008	62000	PASTOS PERMANENTES DE 5 O MAS AÑOS-SIN VARIEDAD	S	428	34,10	4,51	4,51	4,51		4,51			4,51	4,51
170000005441326	41-032-015-00006-011	62000	PASTOS PERMANENTES DE 5 O MAS AÑOS-SIN VARIEDAD	S	428	27,80	8,20	8,20	8,20		9,65			8,20	8,20
170000005441331	41-032-015-00005-001	62000	PASTOS PERMANENTES DE 5 O MAS AÑOS-SIN VARIEDAD	S	428	18,10	17,71	17,71	17,71		17,71			17,71	17,71
170000005441332	41-032-015-00005-002	62000	PASTOS PERMANENTES DE 5 O MAS AÑOS-SIN VARIEDAD	S	428	31,90	15,11	15,11	15,11		15,11			15,11	15,11
170000005441335	41-032-018-00039-018	62000	PASTOS PERMANENTES DE 5 O MAS AÑOS-SIN VARIEDAD	S	428	24,70	36,95	36,95	36,95		36,95			36,95	36,95
170000005441336	41-032-018-00039-028	62000	PASTOS PERMANENTES DE 5 O MAS AÑOS-SIN VARIEDAD	S	428	39,20	0,32	0,32	0,32		1,26			0,32	0,32
170000005441340	41-032-017-00016-008	62000	PASTOS PERMANENTES DE 5 O MAS AÑOS-SIN VARIEDAD	S	428	16,30	18,77	18,77	18,77		18,77			18,77	18,77
170000005441341	41-032-017-00017-001	62000	PASTOS PERMANENTES DE 5 O MAS AÑOS-SIN VARIEDAD	S	428	24,50	22,04	22,04	22,04		25,93			22,04	22,04
170000005441342	41-032-017-00019-001	62000	PASTOS PERMANENTES DE 5 O MAS AÑOS-SIN VARIEDAD	S	428	19,40	0,15	0,15	0,15		0,18			0,15	0,15
170000005441343	41-032-017-00020-001	62000	PASTOS PERMANENTES DE 5 O MAS AÑOS-SIN VARIEDAD	S	428	35,20	65,98	65,98	65,98		87,97			65,98	65,98
170000005441345	41-032-017-00021-007	62000	PASTOS PERMANENTES DE 5 O MAS AÑOS-SIN VARIEDAD	S	428	23,60	0,86	0,86	0,86		0,86			0,86	0,86
170000005441346	41-032-018-00052-001	62000	PASTOS PERMANENTES DE 5 O MAS AÑOS-SIN VARIEDAD	S	428	30,30	2,43	2,43	2,43		4,42			2,43	2,43
170000005441347	41-032-018-00052-002	62000	PASTOS PERMANENTES DE 5 O MAS AÑOS-SIN VARIEDAD	S	428	67,40	0,08	0,08	0,08		0,15			0,08	0,08
170000005441348	41-032-017-00018-001	62000	PASTOS PERMANENTES DE 5 O MAS AÑOS-SIN VARIEDAD	S	428	32,30	0,27	0,27	0,27		0,27			0,27	0,27
170000005441352	41-032-018-00039-009	62000	PASTOS PERMANENTES DE 5 O MAS AÑOS-SIN VARIEDAD	S	428	18,40	0,04	0,04	0,04		0,04			0,04	0,04
170000005441353	41-032-017-00018-004	62000	PASTOS PERMANENTES DE 5 O MAS AÑOS-SIN VARIEDAD	S	428	16,70	1,75	1,75	1,75		1,75			1,75	1,75
170000005441357	41-032-017-00007-026	62000	PASTOS PERMANENTES DE 5 O MAS AÑOS-SIN VARIEDAD	S	428	24,90	6,04	6,04	6,04		7,10			6,04	6,04
170000005441358	41-032-018-00039-008	62000	PASTOS PERMANENTES DE 5 O MAS AÑOS-SIN VARIEDAD	S	428	27,10	102,37	102,37	102,37		102,37			102,37	102,37
170000005441359	41-032-017-00007-006	62000	PASTOS PERMANENTES DE 5 O MAS AÑOS-SIN VARIEDAD	S	428	26,60	0,01	0,01	0,01		0,03			0,01	0,01
170000005441361	41-032-018-00039-010	62000	PASTOS PERMANENTES DE 5 O MAS AÑOS-SIN VARIEDAD	S	428	35,20	0,75	0,75	0,75		1,00			0,75	0,75
170000005441362	41-032-015-00006-054	62000	PASTOS PERMANENTES DE 5 O MAS AÑOS-SIN VARIEDAD	S	428	37,60	71,64	71,64	71,64		84,28			71,64	71,64
170000005441363	41-032-018-00066-001	62000	PASTOS PERMANENTES DE 5 O MAS AÑOS-SIN VARIEDAD	S	428	36,40	7,52	7,52	7,52		16,71			7,52	7,52
170000005441364	41-032-018-00039-017	62000	PASTOS PERMANENTES DE 5 O MAS AÑOS-SIN VARIEDAD	S	428	41,70	3,50	3,50	3,50		13,98			3,50	3,50
170000005441366	41-032-018-00056-001	62000	PASTOS PERMANENTES DE 5 O MAS AÑOS-SIN VARIEDAD	S	428	11,10	7,70	7,70	7,70		7,70			7,70	7,70
170000005441367	41-032-018-00056-004	62000	PASTOS PERMANENTES DE 5 O MAS AÑOS-SIN VARIEDAD	S	428	12,40	3,26	3,26	3,26		3,26			3,26	3,26
170000005441368	41-032-018-00056-005	62000	PASTOS PERMANENTES DE 5 O MAS AÑOS-SIN VARIEDAD	S	428	10,10	8,51	8,51	8,51		8,51			8,51	8,51
170000005441369	41-032-018-00056-006	62000	PASTOS PERMANENTES DE 5 O MAS AÑOS-SIN VARIEDAD	S	428	23,30	0,84	0,84	0,84		0,99			0,84	0,84
170000005441370	41-032-015-00006-059	62000	PASTOS PERMANENTES DE 5 O MAS AÑOS-SIN VARIEDAD	S	428	30,20	0,60	0,60	0,60		0,70			0,60	0,60
170000005441371	41-032-015-00006-001	62000	PASTOS PERMANENTES DE 5 O MAS AÑOS-SIN VARIEDAD	S	428	53,20	115,94	115,94	115,94		331,27			115,94	115,94
170000005441372	41-032-018-00031-001	62000	PASTOS PERMANENTES DE 5 O MAS AÑOS-SIN VARIEDAD	S	428	46,60	2,59	2,59	2,59		10,35			2,59	2,59
170000005441373	41-032-015-00006-007	62000	PASTOS PERMANENTES DE 5 O MAS AÑOS-SIN VARIEDAD	S	428	26,40	6,36	6,36	6,36		6,36			6,36	6,36
170000005441374	41-032-015-00006-018	62000	PASTOS PERMANENTES DE 5 O MAS AÑOS-SIN VARIEDAD	S	428	23,00	5,76	5,76	5,76		5,76			5,76	5,76
170000005441376	41-032-017-00006-030	62000	PASTOS PERMANENTES DE 5 O MAS AÑOS-SIN VARIEDAD	S	428	45,70	23,36	23,36	23,36		27,48			23,36	23,36
170000005441378	41-032-017-00006-029	62000	PASTOS PERMANENTES DE 5 O MAS AÑOS-SIN VARIEDAD	S	428	35,40	13,51	13,51	13,51		13,51			13,51	13,51
170000005441379	41-032-017-00007-027	62000	PASTOS PERMANENTES DE 5 O MAS AÑOS-SIN VARIEDAD	S	428	36,20	36,47	36,47	36,47		56,11			36,47	36,47
170000005441383	41-032-018-00031-002	62000	PASTOS PERMANENTES DE 5 O MAS AÑOS-SIN VARIEDAD	S	428	46,20	0,17	0,17	0,17		0,23			0,17	0,17
170000005441387	41-032-017-00006-016	62000	PASTOS PERMANENTES DE 5 O MAS AÑOS-SIN VARIEDAD	S	428	38,00	6,66	6,66	6,66		26,65			6,66	6,66
170000005441388	41-032-017-00006-034	62000	PASTOS PERMANENTES DE 5 O MAS AÑOS-SIN VARIEDAD	S	428	47,10	0,59	0,59	0,59		1,31			0,59	0,59
170000005441391	41-032-018-00040-001	62000	PASTOS PERMANENTES DE 5 O MAS AÑOS-SIN VARIEDAD	S	428	64,20	0,36	0,36	0,36		0,48			0,36	0,36
170000005441392	41-032-018-00051-004	62000	PASTOS PERMANENTES DE 5 O MAS AÑOS-SIN VARIEDAD	S	428	69,80	0,09	0,09	0,09		0,14			0,09	0,09
170000005441393	41-032-017-00020-009	62000	PASTOS PERMANENTES DE 5 O MAS AÑOS-SIN VARIEDAD	S	428	31,50	5,51	5,51	5,51		5,51			5,51	5,51
170000005441395	41-032-017-00021-006	62000	PASTOS PERMANENTES DE 5 O MAS AÑOS-SIN VARIEDAD	S	428	20,50	2,85	2,85	2,85		2,85			2,85	2,85
170000005441396	41-032-018-00040-003	62000	PASTOS PERMANENTES DE 5 O MAS AÑOS-SIN VARIEDAD	S	428	31,00	0,92	0,92	0,92		1,41			0,92	0,92
170000005441397	41-032-017-00007-028	62000	PASTOS PERMANENTES DE 5 O MAS AÑOS-SIN VARIEDAD	S	428	8,60	1,54	1,54	1,54		1,54			1,54	1,54
170000005441399	41-032-017-00006-011	62000	PASTOS PERMANENTES DE 5 O MAS AÑOS-SIN VARIEDAD	S	428	46,20	27,99	27,99	27,99		50,89			27,99	27,99
170000005441401	41-032-018-00045-001	62000	PASTOS PERMANENTES DE 5 O MAS AÑOS-SIN VARIEDAD	S	428	38,80	2,09	2,09	2,09		3,22			2,09	2,09
170000005441402	41-032-018-00051-003	62000	PASTOS PERMANENTES DE 5 O MAS AÑOS-SIN VARIEDAD	S	428	40,80	0,45	0,45	0,45		0,82			0,45	0,45
170000005441405	41-032-018-00061-001	62000	PASTOS PERMANENTES DE 5 O MAS AÑOS-SIN VARIEDAD	S	428	14,90	0,87	0,87	0,87		0,87			0,87	0,87
170000005441406	41-032-017-00020-010	62000	PASTOS PERMANENTES DE 5 O MAS AÑOS-SIN VARIEDAD	S	428	15,50	3,50	3,50	3,50		3,50			3,50	3,50
-1237731	41-032-001-00142-009	101195	OLIVAR-LECHIN DE SEVILLA	S	429	32,40	4,22	4,22	4,22		4,22			4,22	4,22
-1237726	41-032-001-00142-002	101195	OLIVAR-LECHIN DE SEVILLA	S	429	30,10	5,89	5,89	5,89		5,89			5,89	5,89
170000005441246	41-032-017-00006-002	101195	OLIVAR-LECHIN DE SEVILLA	S	429	37,10	12,44	12,44	12,44		12,44			12,44	12,44

(1) Superficie declarada admisible ajustada con la superficie comprometida.  
(2) Factor de penalización valorando el alcance para el tipo de compromiso.

Puede verificar la integridad de una copia de este documento mediante la lectura del código QR adjunto o mediante el acceso a la dirección <https://ws050.juntadeandalucia.es/verificarFirma> indicando el código de VERIFICACIÓN

FIRMADO POR

RAQUEL MARIA ESPIN CRESPO

18/12/2024

VERIFICACIÓN

Pk2jmUCNT2ZVULXR6LZ4ED5BQV9F2A

PÁG. 981/2017



**INCIDENCIAS****INCIDENCIA DESCRIPCIÓN**

- 4272 Verifica que las líneas de declaración de las Solicitudes Únicas no tienen solapes con la capa de Retroactividad Gráfica (ambas de la misma campaña) a nivel de expediente/línea de declaración gráfica de la solicitud.  
Ref:170000005441264 Recinto:41-032-017-00008-00010 Cultivo: - Agregado de la referencia del recinto.:0 Zona de la referencia del recinto.:0 Superficie solapada.:0,09 Id. Incid.:101087657
- 100407 Explotación solicitada no forma parte de ningún organismo de control autorizado para la producción ecológica en Andalucía o fecha de inscripción posterior al plazo establecido ( Anexo I. Criterios de Subvencionabilidad. Orden 28 de marzo de 2023 ).  
Explotación:ES410320000010 Especie:PORCINO  
Explotación:ES410320000056 Especie:PORCINO  
Explotación:ES410320000108 Especie:PORCINO
- 100424 Solicita recinto que no está comprometido para la operación.  
Ref:1700000005441351 Recinto:41-032-017-00007-00008 Cultivo:62000 PASTOS PERMANENTES DE 5 O MAS AÑOS-SIN VARIEDAD Secano  
Ref:1700000005441214 Recinto:41-032-018-00039-00022 Cultivo:62000 PASTOS PERMANENTES DE 5 O MAS AÑOS-SIN VARIEDAD Secano  
Ref:1700000005441400 Recinto:41-032-018-00040-00002 Cultivo:62000 PASTOS PERMANENTES DE 5 O MAS AÑOS-SIN VARIEDAD Secano

**Datos considerados para el Cálculo de la Carga Ganadera mínima y máxima del expediente**

Explotación	Especie	Inscrito en Sipea y Admisible	Ugm Calculada para CG Mínima	Ugm Calculada para CG Máxima
ES410320000010	BOVINA	SI	105,73	105,73
ES410320000010	PORCINO	NO	0,00	168,66
ES410320000056	BOVINA	SI	61,67	61,67
ES410320000056	PORCINO	NO	0,00	0,00
ES410320000108	BOVINA	SI	57,01	57,01
ES410320000108	PORCINO	NO	0,00	182,67
ES410320000818	BOVINA	SI	60,51	60,51
			284,92	636,25

Superficie determinada para Cálculo Carga Ganadera Mínima: 2.141,80 ha

Superficie determinada para Cálculo Carga Ganadera Máxima: 2.141,80 ha

Carga Ganadera Mínima Expediente: 0,13 ugm/ha

Carga Ganadera Máxima Expediente: 0,30 ugm/ha

Los importes del Grupo de Pago de pastos de este expediente han sido ajustados por no llegar a la carga ganadera mínima de 0,3

**Recintos Determinados para el Cálculo de Carga Ganadera Mínima**

REF.	REFERENCIA SIGPAC	CULTIVO	DESCRIPCIÓN CULTIVO	S/R	SUP. RESUELTA (ha)
-1237744	41-032-018-00072-00001	62000	PASTOS PERMANENTES DE 5 O MAS AÑOS-SIN VARIEDAD	S	0,11
-1237743	41-032-018-00071-00065	62000	PASTOS PERMANENTES DE 5 O MAS AÑOS-SIN VARIEDAD	R	1,07
-1237742	41-032-018-00070-00001	62000	PASTOS PERMANENTES DE 5 O MAS AÑOS-SIN VARIEDAD	S	1,14
-1237740	41-032-018-00068-00066	62000	PASTOS PERMANENTES DE 5 O MAS AÑOS-SIN VARIEDAD	S	0,31
-1237739	41-032-018-00068-00065	62000	PASTOS PERMANENTES DE 5 O MAS AÑOS-SIN VARIEDAD	R	0,31
-1237738	41-032-018-00068-00002	62000	PASTOS PERMANENTES DE 5 O MAS AÑOS-SIN VARIEDAD	S	4,41
-1237735	41-032-001-00144-00001	62000	PASTOS PERMANENTES DE 5 O MAS AÑOS-SIN VARIEDAD	S	8,44
-1237729	41-032-001-00142-00005	62000	PASTOS PERMANENTES DE 5 O MAS AÑOS-SIN VARIEDAD	S	0,08
-1237728	41-032-001-00142-00004	62000	PASTOS PERMANENTES DE 5 O MAS AÑOS-SIN VARIEDAD	S	0,16
-1237727	41-032-001-00142-00003	62000	PASTOS PERMANENTES DE 5 O MAS AÑOS-SIN VARIEDAD	S	0,22
-579820	41-032-018-00037-00001	62000	PASTOS PERMANENTES DE 5 O MAS AÑOS-SIN VARIEDAD	S	17,59
-480660	41-032-017-00007-00001	62000	PASTOS PERMANENTES DE 5 O MAS AÑOS-SIN VARIEDAD	S	121,71
1700000005441203	41-032-001-00013-00001	62000	PASTOS PERMANENTES DE 5 O MAS AÑOS-SIN VARIEDAD	S	2,07

(1) Superficie declarada admisible ajustada con la superficie comprometida.  
(2) Factor de penalización valorando el alcance para el tipo de compromiso.Puede verificar la integridad de una copia de este documento mediante la lectura del código QR adjunto o mediante el acceso a la dirección <https://ws050.juntadeandalucia.es/verificarFirma> indicando el código de VERIFICACIÓN

FIRMADO POR

RAQUEL MARIA ESPIN CRESPO

18/12/2024

VERIFICACIÓN

Pk2jmUCNT2ZVULXR6LZ4ED5BQV9F2A

PÁG. 982/2017



**Datos considerados para el Cálculo de la Carga Ganadera mínima y máxima del expediente****Recintos Determinados para el Cálculo de Garga Ganadera Mínima**

REF.	REFERENCIA SIGPAC	CULTIVO	DESCRIPCIÓN CULTIVO	SUP.	
				S/R	RESUELTA (ha)
170000005441204	41-032-017-00020-00011	62000	PASTOS PERMANENTES DE 5 O MAS AÑOS-SIN VARIEDAD	S	7,96
170000005441205	41-032-017-00020-00003	62000	PASTOS PERMANENTES DE 5 O MAS AÑOS-SIN VARIEDAD	S	6,50
170000005441206	41-032-017-00020-00006	62000	PASTOS PERMANENTES DE 5 O MAS AÑOS-SIN VARIEDAD	S	5,80
170000005441207	41-032-017-00020-00005	62000	PASTOS PERMANENTES DE 5 O MAS AÑOS-SIN VARIEDAD	S	14,32
170000005441208	41-032-018-00039-00025	62000	PASTOS PERMANENTES DE 5 O MAS AÑOS-SIN VARIEDAD	S	0,07
170000005441209	41-032-018-00057-00001	62000	PASTOS PERMANENTES DE 5 O MAS AÑOS-SIN VARIEDAD	S	9,89
170000005441210	41-032-018-00057-00002	62000	PASTOS PERMANENTES DE 5 O MAS AÑOS-SIN VARIEDAD	S	13,65
170000005441211	41-032-018-00060-00001	62000	PASTOS PERMANENTES DE 5 O MAS AÑOS-SIN VARIEDAD	S	3,23
170000005441212	41-032-018-00062-00001	62000	PASTOS PERMANENTES DE 5 O MAS AÑOS-SIN VARIEDAD	S	0,35
170000005441213	41-032-018-00039-00023	62000	PASTOS PERMANENTES DE 5 O MAS AÑOS-SIN VARIEDAD	S	2,16
170000005441215	41-032-018-00039-00021	62000	PASTOS PERMANENTES DE 5 O MAS AÑOS-SIN VARIEDAD	S	2,48
170000005441220	41-032-017-00008-00030	62000	PASTOS PERMANENTES DE 5 O MAS AÑOS-SIN VARIEDAD	S	8,22
170000005441222	41-032-018-00039-00002	62000	PASTOS PERMANENTES DE 5 O MAS AÑOS-SIN VARIEDAD	S	1,25
170000005441224	41-032-017-00015-00005	62000	PASTOS PERMANENTES DE 5 O MAS AÑOS-SIN VARIEDAD	S	0,03
170000005441225	41-032-017-00008-00027	62000	PASTOS PERMANENTES DE 5 O MAS AÑOS-SIN VARIEDAD	S	9,72
170000005441226	41-032-017-00008-00028	62000	PASTOS PERMANENTES DE 5 O MAS AÑOS-SIN VARIEDAD	S	0,36
170000005441227	41-032-017-00008-00029	62000	PASTOS PERMANENTES DE 5 O MAS AÑOS-SIN VARIEDAD	S	17,17
170000005441228	41-032-017-00021-00001	62000	PASTOS PERMANENTES DE 5 O MAS AÑOS-SIN VARIEDAD	S	136,29
170000005441229	41-032-017-00021-00004	62000	PASTOS PERMANENTES DE 5 O MAS AÑOS-SIN VARIEDAD	S	11,79
170000005441230	41-032-017-00015-00002	62000	PASTOS PERMANENTES DE 5 O MAS AÑOS-SIN VARIEDAD	S	8,13
170000005441231	41-032-017-00015-00001	62000	PASTOS PERMANENTES DE 5 O MAS AÑOS-SIN VARIEDAD	S	45,45
170000005441232	41-032-017-00015-00003	62000	PASTOS PERMANENTES DE 5 O MAS AÑOS-SIN VARIEDAD	S	0,58
170000005441237	41-032-018-00036-00007	62000	PASTOS PERMANENTES DE 5 O MAS AÑOS-SIN VARIEDAD	R	1,42
170000005441238	41-032-018-00036-00014	62000	PASTOS PERMANENTES DE 5 O MAS AÑOS-SIN VARIEDAD	R	0,29
170000005441239	41-032-018-00035-00001	62000	PASTOS PERMANENTES DE 5 O MAS AÑOS-SIN VARIEDAD	R	3,34
170000005441241	41-032-017-00007-00030	62000	PASTOS PERMANENTES DE 5 O MAS AÑOS-SIN VARIEDAD	S	0,03
170000005441242	41-032-015-00006-00021	62000	PASTOS PERMANENTES DE 5 O MAS AÑOS-SIN VARIEDAD	S	0,15
170000005441247	41-032-018-00063-00001	62000	PASTOS PERMANENTES DE 5 O MAS AÑOS-SIN VARIEDAD	S	0,48
170000005441248	41-032-018-00034-00012	62000	PASTOS PERMANENTES DE 5 O MAS AÑOS-SIN VARIEDAD	S	0,17
170000005441249	41-032-018-00036-00006	62000	PASTOS PERMANENTES DE 5 O MAS AÑOS-SIN VARIEDAD	S	2,78
170000005441251	41-032-018-00039-00027	62000	PASTOS PERMANENTES DE 5 O MAS AÑOS-SIN VARIEDAD	S	6,14
170000005441252	41-032-018-00036-00008	62000	PASTOS PERMANENTES DE 5 O MAS AÑOS-SIN VARIEDAD	S	100,94
170000005441253	41-032-018-00035-00002	62000	PASTOS PERMANENTES DE 5 O MAS AÑOS-SIN VARIEDAD	S	14,22
170000005441254	41-032-018-00036-00012	62000	PASTOS PERMANENTES DE 5 O MAS AÑOS-SIN VARIEDAD	S	30,11
170000005441255	41-032-018-00036-00011	62000	PASTOS PERMANENTES DE 5 O MAS AÑOS-SIN VARIEDAD	S	4,25
170000005441257	41-032-017-00008-00024	62000	PASTOS PERMANENTES DE 5 O MAS AÑOS-SIN VARIEDAD	S	0,26

(1) Superficie declarada admisible ajustada con la superficie comprometida.  
(2) Factor de penalización valorando el alcance para el tipo de compromiso.Puede verificar la integridad de una copia de este documento mediante la lectura del código QR adjunto o mediante el acceso a la dirección <https://ws050.juntadeandalucia.es/verificarFirma> indicando el código de VERIFICACIÓN

FIRMADO POR

RAQUEL MARIA ESPIN CRESPO

18/12/2024

VERIFICACIÓN

Pk2jmUCNT2ZVULXR6LZ4ED5BQV9F2A

PÁG. 983/2017



**Datos considerados para el Cálculo de la Carga Ganadera mínima y máxima del expediente****Recintos Determinados para el Cálculo de Garga Ganadera Mínima**

REF.	REFERENCIA SIGPAC	CULTIVO	DESCRIPCIÓN CULTIVO	S/R	SUP.
					RESUELTA (ha)
170000005441258	41-032-018-00036-00005	62000	PASTOS PERMANENTES DE 5 O MAS AÑOS-SIN VARIEDAD	S	7,63
170000005441259	41-032-017-00008-00021	62000	PASTOS PERMANENTES DE 5 O MAS AÑOS-SIN VARIEDAD	S	122,57
170000005441260	41-032-017-00008-00018	62000	PASTOS PERMANENTES DE 5 O MAS AÑOS-SIN VARIEDAD	S	98,62
170000005441262	41-032-017-00008-00025	62000	PASTOS PERMANENTES DE 5 O MAS AÑOS-SIN VARIEDAD	S	1,05
170000005441263	41-032-017-00008-00017	62000	PASTOS PERMANENTES DE 5 O MAS AÑOS-SIN VARIEDAD	S	0,13
170000005441264	41-032-017-00008-00010	62000	PASTOS PERMANENTES DE 5 O MAS AÑOS-SIN VARIEDAD	S	2,55
170000005441265	41-032-017-00015-00006	62000	PASTOS PERMANENTES DE 5 O MAS AÑOS-SIN VARIEDAD	S	5,41
170000005441266	41-032-017-00015-00008	62000	PASTOS PERMANENTES DE 5 O MAS AÑOS-SIN VARIEDAD	S	12,96
170000005441267	41-032-017-00016-00004	62000	PASTOS PERMANENTES DE 5 O MAS AÑOS-SIN VARIEDAD	S	10,26
170000005441268	41-032-017-00016-00006	62000	PASTOS PERMANENTES DE 5 O MAS AÑOS-SIN VARIEDAD	S	0,03
170000005441269	41-032-017-00015-00007	62000	PASTOS PERMANENTES DE 5 O MAS AÑOS-SIN VARIEDAD	S	12,32
170000005441270	41-032-017-00016-00001	62000	PASTOS PERMANENTES DE 5 O MAS AÑOS-SIN VARIEDAD	S	23,11
170000005441271	41-032-017-00007-00016	62000	PASTOS PERMANENTES DE 5 O MAS AÑOS-SIN VARIEDAD	S	11,74
170000005441272	41-032-017-00008-00015	62000	PASTOS PERMANENTES DE 5 O MAS AÑOS-SIN VARIEDAD	S	27,14
170000005441273	41-032-017-00008-00014	62000	PASTOS PERMANENTES DE 5 O MAS AÑOS-SIN VARIEDAD	S	0,45
170000005441274	41-032-017-00007-00015	62000	PASTOS PERMANENTES DE 5 O MAS AÑOS-SIN VARIEDAD	S	2,26
170000005441275	41-032-017-00008-00009	62000	PASTOS PERMANENTES DE 5 O MAS AÑOS-SIN VARIEDAD	S	0,68
170000005441276	41-032-017-00008-00016	62000	PASTOS PERMANENTES DE 5 O MAS AÑOS-SIN VARIEDAD	S	10,94
170000005441277	41-032-018-00039-00015	62000	PASTOS PERMANENTES DE 5 O MAS AÑOS-SIN VARIEDAD	S	57,93
170000005441278	41-032-018-00038-00001	62000	PASTOS PERMANENTES DE 5 O MAS AÑOS-SIN VARIEDAD	S	33,15
170000005441279	41-032-018-00039-00004	62000	PASTOS PERMANENTES DE 5 O MAS AÑOS-SIN VARIEDAD	S	5,58
170000005441281	41-032-015-00018-00001	62000	PASTOS PERMANENTES DE 5 O MAS AÑOS-SIN VARIEDAD	S	0,65
170000005441283	41-032-015-00006-00057	62000	PASTOS PERMANENTES DE 5 O MAS AÑOS-SIN VARIEDAD	S	0,20
170000005441285	41-032-015-00006-00055	62000	PASTOS PERMANENTES DE 5 O MAS AÑOS-SIN VARIEDAD	S	19,06
170000005441286	41-032-015-00006-00051	62000	PASTOS PERMANENTES DE 5 O MAS AÑOS-SIN VARIEDAD	S	0,27
170000005441287	41-032-015-00006-00049	62000	PASTOS PERMANENTES DE 5 O MAS AÑOS-SIN VARIEDAD	S	0,18
170000005441288	41-032-018-00034-00010	62000	PASTOS PERMANENTES DE 5 O MAS AÑOS-SIN VARIEDAD	S	0,27
170000005441289	41-032-018-00034-00003	62000	PASTOS PERMANENTES DE 5 O MAS AÑOS-SIN VARIEDAD	S	2,75
170000005441290	41-032-018-00034-00004	62000	PASTOS PERMANENTES DE 5 O MAS AÑOS-SIN VARIEDAD	S	0,05
170000005441291	41-032-018-00034-00005	62000	PASTOS PERMANENTES DE 5 O MAS AÑOS-SIN VARIEDAD	S	3,11
170000005441292	41-032-018-00034-00006	62000	PASTOS PERMANENTES DE 5 O MAS AÑOS-SIN VARIEDAD	S	0,18
170000005441293	41-032-018-00034-00007	62000	PASTOS PERMANENTES DE 5 O MAS AÑOS-SIN VARIEDAD	S	1,19
170000005441294	41-032-018-00034-00008	62000	PASTOS PERMANENTES DE 5 O MAS AÑOS-SIN VARIEDAD	S	0,54
170000005441295	41-032-018-00034-00011	62000	PASTOS PERMANENTES DE 5 O MAS AÑOS-SIN VARIEDAD	S	0,43
170000005441296	41-032-015-00006-00023	62000	PASTOS PERMANENTES DE 5 O MAS AÑOS-SIN VARIEDAD	S	7,23
170000005441297	41-032-015-00006-00028	62000	PASTOS PERMANENTES DE 5 O MAS AÑOS-SIN VARIEDAD	S	38,57

(1) Superficie declarada admisible ajustada con la superficie comprometida.  
(2) Factor de penalización valorando el alcance para el tipo de compromiso.

Puede verificar la integridad de una copia de este documento mediante la lectura del código QR adjunto o mediante el acceso a la dirección <https://ws050.juntadeandalucia.es/verificarFirma> indicando el código de VERIFICACIÓN

FIRMADO POR

RAQUEL MARIA ESPIN CRESPO

18/12/2024

VERIFICACIÓN

Pk2jmUCNT2ZVULXR6LZ4ED5BQV9F2A

PÁG. 984/2017



**Datos considerados para el Cálculo de la Carga Ganadera mínima y máxima del expediente****Recintos Determinados para el Cálculo de Garga Ganadera Mínima**

REF.	REFERENCIA SIGPAC	CULTIVO	DESCRIPCIÓN CULTIVO	SUP.	
				S/R	RESUELTA (ha)
170000005441298	41-032-015-00006-00009	62000	PASTOS PERMANENTES DE 5 O MAS AÑOS-SIN VARIEDAD	S	41,71
170000005441299	41-032-015-00006-00024	62000	PASTOS PERMANENTES DE 5 O MAS AÑOS-SIN VARIEDAD	S	0,65
170000005441300	41-032-015-00006-00060	62000	PASTOS PERMANENTES DE 5 O MAS AÑOS-SIN VARIEDAD	S	1,69
170000005441301	41-032-015-00006-00022	62000	PASTOS PERMANENTES DE 5 O MAS AÑOS-SIN VARIEDAD	S	0,64
170000005441302	41-032-017-00008-00020	62000	PASTOS PERMANENTES DE 5 O MAS AÑOS-SIN VARIEDAD	S	8,51
170000005441304	41-032-015-00006-00047	62000	PASTOS PERMANENTES DE 5 O MAS AÑOS-SIN VARIEDAD	S	30,96
170000005441305	41-032-015-00006-00052	62000	PASTOS PERMANENTES DE 5 O MAS AÑOS-SIN VARIEDAD	S	1,92
170000005441308	41-032-015-00006-00026	62000	PASTOS PERMANENTES DE 5 O MAS AÑOS-SIN VARIEDAD	S	7,67
170000005441309	41-032-015-00006-00048	62000	PASTOS PERMANENTES DE 5 O MAS AÑOS-SIN VARIEDAD	S	0,10
170000005441310	41-032-015-00006-00027	62000	PASTOS PERMANENTES DE 5 O MAS AÑOS-SIN VARIEDAD	S	2,84
170000005441311	41-032-015-00006-00046	62000	PASTOS PERMANENTES DE 5 O MAS AÑOS-SIN VARIEDAD	S	116,97
170000005441312	41-032-017-00006-00026	62000	PASTOS PERMANENTES DE 5 O MAS AÑOS-SIN VARIEDAD	S	22,69
170000005441313	41-032-017-00008-00001	62000	PASTOS PERMANENTES DE 5 O MAS AÑOS-SIN VARIEDAD	S	62,76
170000005441314	41-032-017-00006-00004	62000	PASTOS PERMANENTES DE 5 O MAS AÑOS-SIN VARIEDAD	S	6,22
170000005441315	41-032-017-00006-00032	62000	PASTOS PERMANENTES DE 5 O MAS AÑOS-SIN VARIEDAD	S	0,13
170000005441316	41-032-017-00006-00010	62000	PASTOS PERMANENTES DE 5 O MAS AÑOS-SIN VARIEDAD	S	8,42
170000005441317	41-032-017-00006-00005	62000	PASTOS PERMANENTES DE 5 O MAS AÑOS-SIN VARIEDAD	S	2,11
170000005441318	41-032-015-00019-00001	62000	PASTOS PERMANENTES DE 5 O MAS AÑOS-SIN VARIEDAD	S	0,88
170000005441319	41-032-015-00006-00004	62000	PASTOS PERMANENTES DE 5 O MAS AÑOS-SIN VARIEDAD	S	4,96
170000005441320	41-032-015-00006-00005	62000	PASTOS PERMANENTES DE 5 O MAS AÑOS-SIN VARIEDAD	S	0,44
170000005441321	41-032-015-00006-00002	62000	PASTOS PERMANENTES DE 5 O MAS AÑOS-SIN VARIEDAD	S	4,04
170000005441322	41-032-017-00006-00003	62000	PASTOS PERMANENTES DE 5 O MAS AÑOS-SIN VARIEDAD	S	1,21
170000005441324	41-032-017-00006-00008	62000	PASTOS PERMANENTES DE 5 O MAS AÑOS-SIN VARIEDAD	S	4,51
170000005441326	41-032-015-00006-00011	62000	PASTOS PERMANENTES DE 5 O MAS AÑOS-SIN VARIEDAD	S	8,20
170000005441331	41-032-015-00005-00001	62000	PASTOS PERMANENTES DE 5 O MAS AÑOS-SIN VARIEDAD	S	17,71
170000005441332	41-032-015-00005-00002	62000	PASTOS PERMANENTES DE 5 O MAS AÑOS-SIN VARIEDAD	S	15,11
170000005441335	41-032-018-00039-00018	62000	PASTOS PERMANENTES DE 5 O MAS AÑOS-SIN VARIEDAD	S	36,95
170000005441336	41-032-018-00039-00028	62000	PASTOS PERMANENTES DE 5 O MAS AÑOS-SIN VARIEDAD	S	0,32
170000005441340	41-032-017-00016-00008	62000	PASTOS PERMANENTES DE 5 O MAS AÑOS-SIN VARIEDAD	S	18,77
170000005441341	41-032-017-00017-00001	62000	PASTOS PERMANENTES DE 5 O MAS AÑOS-SIN VARIEDAD	S	22,04
170000005441342	41-032-017-00019-00001	62000	PASTOS PERMANENTES DE 5 O MAS AÑOS-SIN VARIEDAD	S	0,15
170000005441343	41-032-017-00020-00001	62000	PASTOS PERMANENTES DE 5 O MAS AÑOS-SIN VARIEDAD	S	65,98
170000005441345	41-032-017-00021-00007	62000	PASTOS PERMANENTES DE 5 O MAS AÑOS-SIN VARIEDAD	S	0,86
170000005441346	41-032-018-00052-00001	62000	PASTOS PERMANENTES DE 5 O MAS AÑOS-SIN VARIEDAD	S	2,43
170000005441347	41-032-018-00052-00002	62000	PASTOS PERMANENTES DE 5 O MAS AÑOS-SIN VARIEDAD	S	0,08
170000005441348	41-032-017-00018-00001	62000	PASTOS PERMANENTES DE 5 O MAS AÑOS-SIN VARIEDAD	S	0,27

(1) Superficie declarada admisible ajustada con la superficie comprometida.  
(2) Factor de penalización valorando el alcance para el tipo de compromiso.

Puede verificar la integridad de una copia de este documento mediante la lectura del código QR adjunto o mediante el acceso a la dirección <https://ws050.juntadeandalucia.es/verificarFirma> indicando el código de VERIFICACIÓN

FIRMADO POR	RAQUEL MARIA ESPIN CRESPO	18/12/2024	
VERIFICACIÓN	Pk2jmUCNT2ZVULXR6LZ4ED5BQV9F2A	PÁG. 985/2017	

**Datos considerados para el Cálculo de la Carga Ganadera mínima y máxima del expediente****Recintos Determinados para el Cálculo de Garga Ganadera Mínima**

REF.	REFERENCIA SIGPAC	CULTIVO	DESCRIPCIÓN CULTIVO	SUP.	
				S/R	RESUELTA (ha)
170000005441352	41-032-018-00039-00009	62000	PASTOS PERMANENTES DE 5 O MAS AÑOS-SIN VARIEDAD	S	0,04
170000005441353	41-032-017-00018-00004	62000	PASTOS PERMANENTES DE 5 O MAS AÑOS-SIN VARIEDAD	S	1,75
170000005441357	41-032-017-00007-00026	62000	PASTOS PERMANENTES DE 5 O MAS AÑOS-SIN VARIEDAD	S	6,04
170000005441358	41-032-018-00039-00008	62000	PASTOS PERMANENTES DE 5 O MAS AÑOS-SIN VARIEDAD	S	102,37
170000005441359	41-032-017-00007-00006	62000	PASTOS PERMANENTES DE 5 O MAS AÑOS-SIN VARIEDAD	S	0,01
170000005441361	41-032-018-00039-00010	62000	PASTOS PERMANENTES DE 5 O MAS AÑOS-SIN VARIEDAD	S	0,75
170000005441362	41-032-015-00006-00054	62000	PASTOS PERMANENTES DE 5 O MAS AÑOS-SIN VARIEDAD	S	71,64
170000005441363	41-032-018-00066-00001	62000	PASTOS PERMANENTES DE 5 O MAS AÑOS-SIN VARIEDAD	S	7,52
170000005441364	41-032-018-00039-00017	62000	PASTOS PERMANENTES DE 5 O MAS AÑOS-SIN VARIEDAD	S	3,50
170000005441366	41-032-018-00056-00001	62000	PASTOS PERMANENTES DE 5 O MAS AÑOS-SIN VARIEDAD	S	7,70
170000005441367	41-032-018-00056-00004	62000	PASTOS PERMANENTES DE 5 O MAS AÑOS-SIN VARIEDAD	S	3,26
170000005441368	41-032-018-00056-00005	62000	PASTOS PERMANENTES DE 5 O MAS AÑOS-SIN VARIEDAD	S	8,51
170000005441369	41-032-018-00056-00006	62000	PASTOS PERMANENTES DE 5 O MAS AÑOS-SIN VARIEDAD	S	0,84
170000005441370	41-032-015-00006-00059	62000	PASTOS PERMANENTES DE 5 O MAS AÑOS-SIN VARIEDAD	S	0,60
170000005441371	41-032-015-00006-00001	62000	PASTOS PERMANENTES DE 5 O MAS AÑOS-SIN VARIEDAD	S	115,94
170000005441372	41-032-018-00031-00001	62000	PASTOS PERMANENTES DE 5 O MAS AÑOS-SIN VARIEDAD	S	2,59
170000005441373	41-032-015-00006-00007	62000	PASTOS PERMANENTES DE 5 O MAS AÑOS-SIN VARIEDAD	S	6,36
170000005441374	41-032-015-00006-00018	62000	PASTOS PERMANENTES DE 5 O MAS AÑOS-SIN VARIEDAD	S	5,76
170000005441376	41-032-017-00006-00030	62000	PASTOS PERMANENTES DE 5 O MAS AÑOS-SIN VARIEDAD	S	23,36
170000005441378	41-032-017-00006-00029	62000	PASTOS PERMANENTES DE 5 O MAS AÑOS-SIN VARIEDAD	S	13,51
170000005441379	41-032-017-00007-00027	62000	PASTOS PERMANENTES DE 5 O MAS AÑOS-SIN VARIEDAD	S	36,47
170000005441383	41-032-018-00031-00002	62000	PASTOS PERMANENTES DE 5 O MAS AÑOS-SIN VARIEDAD	S	0,17
170000005441387	41-032-017-00006-00016	62000	PASTOS PERMANENTES DE 5 O MAS AÑOS-SIN VARIEDAD	S	6,66
170000005441388	41-032-017-00006-00034	62000	PASTOS PERMANENTES DE 5 O MAS AÑOS-SIN VARIEDAD	S	0,59
170000005441391	41-032-018-00040-00001	62000	PASTOS PERMANENTES DE 5 O MAS AÑOS-SIN VARIEDAD	S	0,36
170000005441392	41-032-018-00051-00004	62000	PASTOS PERMANENTES DE 5 O MAS AÑOS-SIN VARIEDAD	S	0,09
170000005441393	41-032-017-00020-00009	62000	PASTOS PERMANENTES DE 5 O MAS AÑOS-SIN VARIEDAD	S	5,51
170000005441395	41-032-017-00021-00006	62000	PASTOS PERMANENTES DE 5 O MAS AÑOS-SIN VARIEDAD	S	2,85
170000005441396	41-032-018-00040-00003	62000	PASTOS PERMANENTES DE 5 O MAS AÑOS-SIN VARIEDAD	S	0,92
170000005441397	41-032-017-00007-00028	62000	PASTOS PERMANENTES DE 5 O MAS AÑOS-SIN VARIEDAD	S	1,54
170000005441399	41-032-017-00006-00011	62000	PASTOS PERMANENTES DE 5 O MAS AÑOS-SIN VARIEDAD	S	27,99
170000005441401	41-032-018-00045-00001	62000	PASTOS PERMANENTES DE 5 O MAS AÑOS-SIN VARIEDAD	S	2,09
170000005441402	41-032-018-00051-00003	62000	PASTOS PERMANENTES DE 5 O MAS AÑOS-SIN VARIEDAD	S	0,45
170000005441405	41-032-018-00061-00001	62000	PASTOS PERMANENTES DE 5 O MAS AÑOS-SIN VARIEDAD	S	0,87
170000005441406	41-032-017-00020-00010	62000	PASTOS PERMANENTES DE 5 O MAS AÑOS-SIN VARIEDAD	S	3,50

(1) Superficie declarada admisible ajustada con la superficie comprometida.  
(2) Factor de penalización valorando el alcance para el tipo de compromiso.

Puede verificar la integridad de una copia de este documento mediante la lectura del código QR adjunto o mediante el acceso a la dirección <https://ws050.juntadeandalucia.es/verificarFirma> indicando el código de VERIFICACIÓN

FIRMADO POR

RAQUEL MARIA ESPIN CRESPO

18/12/2024

VERIFICACIÓN

Pk2jmUCNT2ZVULXR6LZ4ED5BQV9F2A

PÁG. 986/2017





**Datos considerados para el Cálculo de la Carga Ganadera mínima y máxima del expediente****Recintos Determinados para el Cálculo de Garga Ganadera Máxima**

REF.	REFERENCIA SIGPAC	CULTIVO	DESCRIPCIÓN CULTIVO	SUP.	
				S/R	RESUELTA (ha)
-1237744	41-032-018-00072-00001	62000	PASTOS PERMANENTES DE 5 O MAS AÑOS-SIN VARIEDAD	S	0,11
-1237743	41-032-018-00071-00065	62000	PASTOS PERMANENTES DE 5 O MAS AÑOS-SIN VARIEDAD	R	1,07
-1237742	41-032-018-00070-00001	62000	PASTOS PERMANENTES DE 5 O MAS AÑOS-SIN VARIEDAD	S	1,14
-1237740	41-032-018-00068-00066	62000	PASTOS PERMANENTES DE 5 O MAS AÑOS-SIN VARIEDAD	S	0,31
-1237739	41-032-018-00068-00065	62000	PASTOS PERMANENTES DE 5 O MAS AÑOS-SIN VARIEDAD	R	0,31
-1237738	41-032-018-00068-00002	62000	PASTOS PERMANENTES DE 5 O MAS AÑOS-SIN VARIEDAD	S	4,41
-1237735	41-032-001-00144-00001	62000	PASTOS PERMANENTES DE 5 O MAS AÑOS-SIN VARIEDAD	S	8,44
-1237729	41-032-001-00142-00005	62000	PASTOS PERMANENTES DE 5 O MAS AÑOS-SIN VARIEDAD	S	0,08
-1237728	41-032-001-00142-00004	62000	PASTOS PERMANENTES DE 5 O MAS AÑOS-SIN VARIEDAD	S	0,16
-1237727	41-032-001-00142-00003	62000	PASTOS PERMANENTES DE 5 O MAS AÑOS-SIN VARIEDAD	S	0,22
-1237725	41-032-001-00142-00001	62000	PASTOS PERMANENTES DE 5 O MAS AÑOS-SIN VARIEDAD	S	0,00
-579820	41-032-018-00037-00001	62000	PASTOS PERMANENTES DE 5 O MAS AÑOS-SIN VARIEDAD	S	17,59
-480660	41-032-017-00007-00001	62000	PASTOS PERMANENTES DE 5 O MAS AÑOS-SIN VARIEDAD	S	121,71
1700000005441203	41-032-001-00013-00001	62000	PASTOS PERMANENTES DE 5 O MAS AÑOS-SIN VARIEDAD	S	2,07
1700000005441204	41-032-017-00020-00011	62000	PASTOS PERMANENTES DE 5 O MAS AÑOS-SIN VARIEDAD	S	7,96
1700000005441205	41-032-017-00020-00003	62000	PASTOS PERMANENTES DE 5 O MAS AÑOS-SIN VARIEDAD	S	6,50
1700000005441206	41-032-017-00020-00006	62000	PASTOS PERMANENTES DE 5 O MAS AÑOS-SIN VARIEDAD	S	5,80
1700000005441207	41-032-017-00020-00005	62000	PASTOS PERMANENTES DE 5 O MAS AÑOS-SIN VARIEDAD	S	14,32
1700000005441208	41-032-018-00039-00025	62000	PASTOS PERMANENTES DE 5 O MAS AÑOS-SIN VARIEDAD	S	0,07
1700000005441209	41-032-018-00057-00001	62000	PASTOS PERMANENTES DE 5 O MAS AÑOS-SIN VARIEDAD	S	9,89
1700000005441210	41-032-018-00057-00002	62000	PASTOS PERMANENTES DE 5 O MAS AÑOS-SIN VARIEDAD	S	13,65
1700000005441211	41-032-018-00060-00001	62000	PASTOS PERMANENTES DE 5 O MAS AÑOS-SIN VARIEDAD	S	3,23
1700000005441212	41-032-018-00062-00001	62000	PASTOS PERMANENTES DE 5 O MAS AÑOS-SIN VARIEDAD	S	0,35
1700000005441213	41-032-018-00039-00023	62000	PASTOS PERMANENTES DE 5 O MAS AÑOS-SIN VARIEDAD	S	2,16
1700000005441214	41-032-018-00039-00022	62000	PASTOS PERMANENTES DE 5 O MAS AÑOS-SIN VARIEDAD	S	0,00
1700000005441215	41-032-018-00039-00021	62000	PASTOS PERMANENTES DE 5 O MAS AÑOS-SIN VARIEDAD	S	2,48
1700000005441220	41-032-017-00008-00030	62000	PASTOS PERMANENTES DE 5 O MAS AÑOS-SIN VARIEDAD	S	8,22
1700000005441222	41-032-018-00039-00002	62000	PASTOS PERMANENTES DE 5 O MAS AÑOS-SIN VARIEDAD	S	1,25
1700000005441224	41-032-017-00015-00005	62000	PASTOS PERMANENTES DE 5 O MAS AÑOS-SIN VARIEDAD	S	0,03
1700000005441225	41-032-017-00008-00027	62000	PASTOS PERMANENTES DE 5 O MAS AÑOS-SIN VARIEDAD	S	9,72
1700000005441226	41-032-017-00008-00028	62000	PASTOS PERMANENTES DE 5 O MAS AÑOS-SIN VARIEDAD	S	0,36
1700000005441227	41-032-017-00008-00029	62000	PASTOS PERMANENTES DE 5 O MAS AÑOS-SIN VARIEDAD	S	17,17
1700000005441228	41-032-017-00021-00001	62000	PASTOS PERMANENTES DE 5 O MAS AÑOS-SIN VARIEDAD	S	136,29
1700000005441229	41-032-017-00021-00004	62000	PASTOS PERMANENTES DE 5 O MAS AÑOS-SIN VARIEDAD	S	11,79
1700000005441230	41-032-017-00015-00002	62000	PASTOS PERMANENTES DE 5 O MAS AÑOS-SIN VARIEDAD	S	8,13
1700000005441231	41-032-017-00015-00001	62000	PASTOS PERMANENTES DE 5 O MAS AÑOS-SIN VARIEDAD	S	45,45

(1) Superficie declarada admisible ajustada con la superficie comprometida.  
(2) Factor de penalización valorando el alcance para el tipo de compromiso.

Puede verificar la integridad de una copia de este documento mediante la lectura del código QR adjunto o mediante el acceso a la dirección <https://ws050.juntadeandalucia.es/verificarFirma> indicando el código de VERIFICACIÓN

FIRMADO POR	RAQUEL MARIA ESPIN CRESPO	18/12/2024	
VERIFICACIÓN	Pk2jmUCNT2ZVULXR6LZ4ED5BQV9F2A	PÁG. 987/2017	

**Datos considerados para el Cálculo de la Carga Ganadera mínima y máxima del expediente****Recintos Determinados para el Cálculo de Garga Ganadera Máxima**

REF.	REFERENCIA SIGPAC	CULTIVO	DESCRIPCIÓN CULTIVO	SUP.	
				S/R	RESUELTA (ha)
170000005441232	41-032-017-00015-00003	62000	PASTOS PERMANENTES DE 5 O MAS AÑOS-SIN VARIEDAD	S	0,58
170000005441237	41-032-018-00036-00007	62000	PASTOS PERMANENTES DE 5 O MAS AÑOS-SIN VARIEDAD	R	1,42
170000005441238	41-032-018-00036-00014	62000	PASTOS PERMANENTES DE 5 O MAS AÑOS-SIN VARIEDAD	R	0,29
170000005441239	41-032-018-00035-00001	62000	PASTOS PERMANENTES DE 5 O MAS AÑOS-SIN VARIEDAD	R	3,34
170000005441241	41-032-017-00007-00030	62000	PASTOS PERMANENTES DE 5 O MAS AÑOS-SIN VARIEDAD	S	0,03
170000005441242	41-032-015-00006-00021	62000	PASTOS PERMANENTES DE 5 O MAS AÑOS-SIN VARIEDAD	S	0,15
170000005441247	41-032-018-00063-00001	62000	PASTOS PERMANENTES DE 5 O MAS AÑOS-SIN VARIEDAD	S	0,48
170000005441248	41-032-018-00034-00012	62000	PASTOS PERMANENTES DE 5 O MAS AÑOS-SIN VARIEDAD	S	0,17
170000005441249	41-032-018-00036-00006	62000	PASTOS PERMANENTES DE 5 O MAS AÑOS-SIN VARIEDAD	S	2,78
170000005441251	41-032-018-00039-00027	62000	PASTOS PERMANENTES DE 5 O MAS AÑOS-SIN VARIEDAD	S	6,14
170000005441252	41-032-018-00036-00008	62000	PASTOS PERMANENTES DE 5 O MAS AÑOS-SIN VARIEDAD	S	100,94
170000005441253	41-032-018-00035-00002	62000	PASTOS PERMANENTES DE 5 O MAS AÑOS-SIN VARIEDAD	S	14,22
170000005441254	41-032-018-00036-00012	62000	PASTOS PERMANENTES DE 5 O MAS AÑOS-SIN VARIEDAD	S	30,11
170000005441255	41-032-018-00036-00011	62000	PASTOS PERMANENTES DE 5 O MAS AÑOS-SIN VARIEDAD	S	4,25
170000005441256	41-032-017-00008-00022	62000	PASTOS PERMANENTES DE 5 O MAS AÑOS-SIN VARIEDAD	S	0,00
170000005441257	41-032-017-00008-00024	62000	PASTOS PERMANENTES DE 5 O MAS AÑOS-SIN VARIEDAD	S	0,26
170000005441258	41-032-018-00036-00005	62000	PASTOS PERMANENTES DE 5 O MAS AÑOS-SIN VARIEDAD	S	7,63
170000005441259	41-032-017-00008-00021	62000	PASTOS PERMANENTES DE 5 O MAS AÑOS-SIN VARIEDAD	S	122,57
170000005441260	41-032-017-00008-00018	62000	PASTOS PERMANENTES DE 5 O MAS AÑOS-SIN VARIEDAD	S	98,62
170000005441261	41-032-017-00008-00019	62000	PASTOS PERMANENTES DE 5 O MAS AÑOS-SIN VARIEDAD	S	0,00
170000005441262	41-032-017-00008-00025	62000	PASTOS PERMANENTES DE 5 O MAS AÑOS-SIN VARIEDAD	S	1,05
170000005441263	41-032-017-00008-00017	62000	PASTOS PERMANENTES DE 5 O MAS AÑOS-SIN VARIEDAD	S	0,13
170000005441264	41-032-017-00008-00010	62000	PASTOS PERMANENTES DE 5 O MAS AÑOS-SIN VARIEDAD	S	2,55
170000005441265	41-032-017-00015-00006	62000	PASTOS PERMANENTES DE 5 O MAS AÑOS-SIN VARIEDAD	S	5,41
170000005441266	41-032-017-00015-00008	62000	PASTOS PERMANENTES DE 5 O MAS AÑOS-SIN VARIEDAD	S	12,96
170000005441267	41-032-017-00016-00004	62000	PASTOS PERMANENTES DE 5 O MAS AÑOS-SIN VARIEDAD	S	10,26
170000005441268	41-032-017-00016-00006	62000	PASTOS PERMANENTES DE 5 O MAS AÑOS-SIN VARIEDAD	S	0,03
170000005441269	41-032-017-00015-00007	62000	PASTOS PERMANENTES DE 5 O MAS AÑOS-SIN VARIEDAD	S	12,32
170000005441270	41-032-017-00016-00001	62000	PASTOS PERMANENTES DE 5 O MAS AÑOS-SIN VARIEDAD	S	23,11
170000005441271	41-032-017-00007-00016	62000	PASTOS PERMANENTES DE 5 O MAS AÑOS-SIN VARIEDAD	S	11,74
170000005441272	41-032-017-00008-00015	62000	PASTOS PERMANENTES DE 5 O MAS AÑOS-SIN VARIEDAD	S	27,14
170000005441273	41-032-017-00008-00014	62000	PASTOS PERMANENTES DE 5 O MAS AÑOS-SIN VARIEDAD	S	0,45
170000005441274	41-032-017-00007-00015	62000	PASTOS PERMANENTES DE 5 O MAS AÑOS-SIN VARIEDAD	S	2,26
170000005441275	41-032-017-00008-00009	62000	PASTOS PERMANENTES DE 5 O MAS AÑOS-SIN VARIEDAD	S	0,68
170000005441276	41-032-017-00008-00016	62000	PASTOS PERMANENTES DE 5 O MAS AÑOS-SIN VARIEDAD	S	10,94
170000005441277	41-032-018-00039-00015	62000	PASTOS PERMANENTES DE 5 O MAS AÑOS-SIN VARIEDAD	S	57,93

(1) Superficie declarada admisible ajustada con la superficie comprometida.  
(2) Factor de penalización valorando el alcance para el tipo de compromiso.

Puede verificar la integridad de una copia de este documento mediante la lectura del código QR adjunto o mediante el acceso a la dirección <https://ws050.juntadeandalucia.es/verificarFirma> indicando el código de VERIFICACIÓN

FIRMADO POR

RAQUEL MARIA ESPIN CRESPO

18/12/2024

VERIFICACIÓN

Pk2jmUCNT2ZVULXR6LZ4ED5BQV9F2A

PÁG. 988/2017





**Datos considerados para el Cálculo de la Carga Ganadera mínima y máxima del expediente****Recintos Determinados para el Cálculo de Garga Ganadera Máxima**

REF.	REFERENCIA SIGPAC	CULTIVO	DESCRIPCIÓN CULTIVO	SUP.	
				S/R	RESUELTA (ha)
170000005441278	41-032-018-00038-00001	62000	PASTOS PERMANENTES DE 5 O MAS AÑOS-SIN VARIEDAD	S	33,15
170000005441279	41-032-018-00039-00004	62000	PASTOS PERMANENTES DE 5 O MAS AÑOS-SIN VARIEDAD	S	5,58
170000005441280	41-032-015-00006-00058	62000	PASTOS PERMANENTES DE 5 O MAS AÑOS-SIN VARIEDAD	S	0,00
170000005441281	41-032-015-00018-00001	62000	PASTOS PERMANENTES DE 5 O MAS AÑOS-SIN VARIEDAD	S	0,65
170000005441282	41-032-015-00006-00056	62000	PASTOS PERMANENTES DE 5 O MAS AÑOS-SIN VARIEDAD	S	0,00
170000005441283	41-032-015-00006-00057	62000	PASTOS PERMANENTES DE 5 O MAS AÑOS-SIN VARIEDAD	S	0,20
170000005441284	41-032-015-00006-00053	62000	PASTOS PERMANENTES DE 5 O MAS AÑOS-SIN VARIEDAD	S	0,00
170000005441285	41-032-015-00006-00055	62000	PASTOS PERMANENTES DE 5 O MAS AÑOS-SIN VARIEDAD	S	19,06
170000005441286	41-032-015-00006-00051	62000	PASTOS PERMANENTES DE 5 O MAS AÑOS-SIN VARIEDAD	S	0,27
170000005441287	41-032-015-00006-00049	62000	PASTOS PERMANENTES DE 5 O MAS AÑOS-SIN VARIEDAD	S	0,18
170000005441288	41-032-018-00034-00010	62000	PASTOS PERMANENTES DE 5 O MAS AÑOS-SIN VARIEDAD	S	0,27
170000005441289	41-032-018-00034-00003	62000	PASTOS PERMANENTES DE 5 O MAS AÑOS-SIN VARIEDAD	S	2,75
170000005441290	41-032-018-00034-00004	62000	PASTOS PERMANENTES DE 5 O MAS AÑOS-SIN VARIEDAD	S	0,05
170000005441291	41-032-018-00034-00005	62000	PASTOS PERMANENTES DE 5 O MAS AÑOS-SIN VARIEDAD	S	3,11
170000005441292	41-032-018-00034-00006	62000	PASTOS PERMANENTES DE 5 O MAS AÑOS-SIN VARIEDAD	S	0,18
170000005441293	41-032-018-00034-00007	62000	PASTOS PERMANENTES DE 5 O MAS AÑOS-SIN VARIEDAD	S	1,19
170000005441294	41-032-018-00034-00008	62000	PASTOS PERMANENTES DE 5 O MAS AÑOS-SIN VARIEDAD	S	0,54
170000005441295	41-032-018-00034-00011	62000	PASTOS PERMANENTES DE 5 O MAS AÑOS-SIN VARIEDAD	S	0,43
170000005441296	41-032-015-00006-00023	62000	PASTOS PERMANENTES DE 5 O MAS AÑOS-SIN VARIEDAD	S	7,23
170000005441297	41-032-015-00006-00028	62000	PASTOS PERMANENTES DE 5 O MAS AÑOS-SIN VARIEDAD	S	38,57
170000005441298	41-032-015-00006-00009	62000	PASTOS PERMANENTES DE 5 O MAS AÑOS-SIN VARIEDAD	S	41,71
170000005441299	41-032-015-00006-00024	62000	PASTOS PERMANENTES DE 5 O MAS AÑOS-SIN VARIEDAD	S	0,65
170000005441300	41-032-015-00006-00060	62000	PASTOS PERMANENTES DE 5 O MAS AÑOS-SIN VARIEDAD	S	1,69
170000005441301	41-032-015-00006-00022	62000	PASTOS PERMANENTES DE 5 O MAS AÑOS-SIN VARIEDAD	S	0,64
170000005441302	41-032-017-00008-00020	62000	PASTOS PERMANENTES DE 5 O MAS AÑOS-SIN VARIEDAD	S	8,51
170000005441303	41-032-015-00006-00061	62000	PASTOS PERMANENTES DE 5 O MAS AÑOS-SIN VARIEDAD	S	0,00
170000005441304	41-032-015-00006-00047	62000	PASTOS PERMANENTES DE 5 O MAS AÑOS-SIN VARIEDAD	S	30,96
170000005441305	41-032-015-00006-00052	62000	PASTOS PERMANENTES DE 5 O MAS AÑOS-SIN VARIEDAD	S	1,92
170000005441307	41-032-015-00006-00050	62000	PASTOS PERMANENTES DE 5 O MAS AÑOS-SIN VARIEDAD	S	0,00
170000005441308	41-032-015-00006-00026	62000	PASTOS PERMANENTES DE 5 O MAS AÑOS-SIN VARIEDAD	S	7,67
170000005441309	41-032-015-00006-00048	62000	PASTOS PERMANENTES DE 5 O MAS AÑOS-SIN VARIEDAD	S	0,10
170000005441310	41-032-015-00006-00027	62000	PASTOS PERMANENTES DE 5 O MAS AÑOS-SIN VARIEDAD	S	2,84
170000005441311	41-032-015-00006-00046	62000	PASTOS PERMANENTES DE 5 O MAS AÑOS-SIN VARIEDAD	S	116,97
170000005441312	41-032-017-00006-00026	62000	PASTOS PERMANENTES DE 5 O MAS AÑOS-SIN VARIEDAD	S	22,69
170000005441313	41-032-017-00008-00001	62000	PASTOS PERMANENTES DE 5 O MAS AÑOS-SIN VARIEDAD	S	62,76
170000005441314	41-032-017-00006-00004	62000	PASTOS PERMANENTES DE 5 O MAS AÑOS-SIN VARIEDAD	S	6,22

(1) Superficie declarada admisible ajustada con la superficie comprometida.  
(2) Factor de penalización valorando el alcance para el tipo de compromiso.

Puede verificar la integridad de una copia de este documento mediante la lectura del código QR adjunto o mediante el acceso a la dirección <https://ws050.juntadeandalucia.es/verificarFirma> indicando el código de VERIFICACIÓN

FIRMADO POR

RAQUEL MARIA ESPIN CRESPO

18/12/2024

VERIFICACIÓN

Pk2jmUCNT2ZVULXR6LZ4ED5BQV9F2A

PÁG. 989/2017



**Datos considerados para el Cálculo de la Carga Ganadera mínima y máxima del expediente****Recintos Determinados para el Cálculo de Garga Ganadera Máxima**

REF.	REFERENCIA SIGPAC	CULTIVO	DESCRIPCIÓN CULTIVO	SUP.	
				S/R	RESUELTA (ha)
170000005441315	41-032-017-00006-00032	62000	PASTOS PERMANENTES DE 5 O MAS AÑOS-SIN VARIEDAD	S	0,13
170000005441316	41-032-017-00006-00010	62000	PASTOS PERMANENTES DE 5 O MAS AÑOS-SIN VARIEDAD	S	8,42
170000005441317	41-032-017-00006-00005	62000	PASTOS PERMANENTES DE 5 O MAS AÑOS-SIN VARIEDAD	S	2,11
170000005441318	41-032-015-00019-00001	62000	PASTOS PERMANENTES DE 5 O MAS AÑOS-SIN VARIEDAD	S	0,88
170000005441319	41-032-015-00006-00004	62000	PASTOS PERMANENTES DE 5 O MAS AÑOS-SIN VARIEDAD	S	4,96
170000005441320	41-032-015-00006-00005	62000	PASTOS PERMANENTES DE 5 O MAS AÑOS-SIN VARIEDAD	S	0,44
170000005441321	41-032-015-00006-00002	62000	PASTOS PERMANENTES DE 5 O MAS AÑOS-SIN VARIEDAD	S	4,04
170000005441322	41-032-017-00006-00003	62000	PASTOS PERMANENTES DE 5 O MAS AÑOS-SIN VARIEDAD	S	1,21
170000005441324	41-032-017-00006-00008	62000	PASTOS PERMANENTES DE 5 O MAS AÑOS-SIN VARIEDAD	S	4,51
170000005441326	41-032-015-00006-00011	62000	PASTOS PERMANENTES DE 5 O MAS AÑOS-SIN VARIEDAD	S	8,20
170000005441331	41-032-015-00005-00001	62000	PASTOS PERMANENTES DE 5 O MAS AÑOS-SIN VARIEDAD	S	17,71
170000005441332	41-032-015-00005-00002	62000	PASTOS PERMANENTES DE 5 O MAS AÑOS-SIN VARIEDAD	S	15,11
170000005441335	41-032-018-00039-00018	62000	PASTOS PERMANENTES DE 5 O MAS AÑOS-SIN VARIEDAD	S	36,95
170000005441336	41-032-018-00039-00028	62000	PASTOS PERMANENTES DE 5 O MAS AÑOS-SIN VARIEDAD	S	0,32
170000005441337	41-032-018-00039-00005	62000	PASTOS PERMANENTES DE 5 O MAS AÑOS-SIN VARIEDAD	S	0,00
170000005441338	41-032-018-00039-00005	62000	PASTOS PERMANENTES DE 5 O MAS AÑOS-SIN VARIEDAD	S	0,00
170000005441339	41-032-018-00039-00005	62000	PASTOS PERMANENTES DE 5 O MAS AÑOS-SIN VARIEDAD	S	0,00
170000005441340	41-032-017-00016-00008	62000	PASTOS PERMANENTES DE 5 O MAS AÑOS-SIN VARIEDAD	S	18,77
170000005441341	41-032-017-00017-00001	62000	PASTOS PERMANENTES DE 5 O MAS AÑOS-SIN VARIEDAD	S	22,04
170000005441342	41-032-017-00019-00001	62000	PASTOS PERMANENTES DE 5 O MAS AÑOS-SIN VARIEDAD	S	0,15
170000005441343	41-032-017-00020-00001	62000	PASTOS PERMANENTES DE 5 O MAS AÑOS-SIN VARIEDAD	S	65,98
170000005441345	41-032-017-00021-00007	62000	PASTOS PERMANENTES DE 5 O MAS AÑOS-SIN VARIEDAD	S	0,86
170000005441346	41-032-018-00052-00001	62000	PASTOS PERMANENTES DE 5 O MAS AÑOS-SIN VARIEDAD	S	2,43
170000005441347	41-032-018-00052-00002	62000	PASTOS PERMANENTES DE 5 O MAS AÑOS-SIN VARIEDAD	S	0,08
170000005441348	41-032-017-00018-00001	62000	PASTOS PERMANENTES DE 5 O MAS AÑOS-SIN VARIEDAD	S	0,27
170000005441350	41-032-018-00039-00005	62000	PASTOS PERMANENTES DE 5 O MAS AÑOS-SIN VARIEDAD	S	0,00
170000005441351	41-032-017-00007-00008	62000	PASTOS PERMANENTES DE 5 O MAS AÑOS-SIN VARIEDAD	S	0,00
170000005441352	41-032-018-00039-00009	62000	PASTOS PERMANENTES DE 5 O MAS AÑOS-SIN VARIEDAD	S	0,04
170000005441353	41-032-017-00018-00004	62000	PASTOS PERMANENTES DE 5 O MAS AÑOS-SIN VARIEDAD	S	1,75
170000005441356	41-032-018-00039-00006	62000	PASTOS PERMANENTES DE 5 O MAS AÑOS-SIN VARIEDAD	S	0,00
170000005441357	41-032-017-00007-00026	62000	PASTOS PERMANENTES DE 5 O MAS AÑOS-SIN VARIEDAD	S	6,04
170000005441358	41-032-018-00039-00008	62000	PASTOS PERMANENTES DE 5 O MAS AÑOS-SIN VARIEDAD	S	102,37
170000005441359	41-032-017-00007-00006	62000	PASTOS PERMANENTES DE 5 O MAS AÑOS-SIN VARIEDAD	S	0,01
170000005441360	41-032-015-00006-00013	62000	PASTOS PERMANENTES DE 5 O MAS AÑOS-SIN VARIEDAD	S	0,00
170000005441361	41-032-018-00039-00010	62000	PASTOS PERMANENTES DE 5 O MAS AÑOS-SIN VARIEDAD	S	0,75
170000005441362	41-032-015-00006-00054	62000	PASTOS PERMANENTES DE 5 O MAS AÑOS-SIN VARIEDAD	S	71,64

(1) Superficie declarada admisible ajustada con la superficie comprometida.  
(2) Factor de penalización valorando el alcance para el tipo de compromiso.

Puede verificar la integridad de una copia de este documento mediante la lectura del código QR adjunto o mediante el acceso a la dirección <https://ws050.juntadeandalucia.es/verificarFirma> indicando el código de VERIFICACIÓN

FIRMADO POR	RAQUEL MARIA ESPIN CRESPO	18/12/2024	
VERIFICACIÓN	Pk2jmUCNT2ZVULXR6LZ4ED5BQV9F2A	PÁG. 990/2017	

**Datos considerados para el Cálculo de la Carga Ganadera mínima y máxima del expediente****Recintos Determinados para el Cálculo de Garga Ganadera Máxima**

REF.	REFERENCIA SIGPAC	CULTIVO	DESCRIPCIÓN CULTIVO	SUP.	
				S/R	RESUELTA (ha)
170000005441363	41-032-018-00066-00001	62000	PASTOS PERMANENTES DE 5 O MAS AÑOS-SIN VARIEDAD	S	7,52
170000005441364	41-032-018-00039-00017	62000	PASTOS PERMANENTES DE 5 O MAS AÑOS-SIN VARIEDAD	S	3,50
170000005441365	41-032-015-00006-00003	62000	PASTOS PERMANENTES DE 5 O MAS AÑOS-SIN VARIEDAD	S	0,00
170000005441366	41-032-018-00056-00001	62000	PASTOS PERMANENTES DE 5 O MAS AÑOS-SIN VARIEDAD	S	7,70
170000005441367	41-032-018-00056-00004	62000	PASTOS PERMANENTES DE 5 O MAS AÑOS-SIN VARIEDAD	S	3,26
170000005441368	41-032-018-00056-00005	62000	PASTOS PERMANENTES DE 5 O MAS AÑOS-SIN VARIEDAD	S	8,51
170000005441369	41-032-018-00056-00006	62000	PASTOS PERMANENTES DE 5 O MAS AÑOS-SIN VARIEDAD	S	0,84
170000005441370	41-032-015-00006-00059	62000	PASTOS PERMANENTES DE 5 O MAS AÑOS-SIN VARIEDAD	S	0,60
170000005441371	41-032-015-00006-00001	62000	PASTOS PERMANENTES DE 5 O MAS AÑOS-SIN VARIEDAD	S	115,94
170000005441372	41-032-018-00031-00001	62000	PASTOS PERMANENTES DE 5 O MAS AÑOS-SIN VARIEDAD	S	2,59
170000005441373	41-032-015-00006-00007	62000	PASTOS PERMANENTES DE 5 O MAS AÑOS-SIN VARIEDAD	S	6,36
170000005441374	41-032-015-00006-00018	62000	PASTOS PERMANENTES DE 5 O MAS AÑOS-SIN VARIEDAD	S	5,76
170000005441376	41-032-017-00006-00030	62000	PASTOS PERMANENTES DE 5 O MAS AÑOS-SIN VARIEDAD	S	23,36
170000005441378	41-032-017-00006-00029	62000	PASTOS PERMANENTES DE 5 O MAS AÑOS-SIN VARIEDAD	S	13,51
170000005441379	41-032-017-00007-00027	62000	PASTOS PERMANENTES DE 5 O MAS AÑOS-SIN VARIEDAD	S	36,47
170000005441381	41-032-017-00006-00009	62000	PASTOS PERMANENTES DE 5 O MAS AÑOS-SIN VARIEDAD	S	0,00
170000005441383	41-032-018-00031-00002	62000	PASTOS PERMANENTES DE 5 O MAS AÑOS-SIN VARIEDAD	S	0,17
170000005441387	41-032-017-00006-00016	62000	PASTOS PERMANENTES DE 5 O MAS AÑOS-SIN VARIEDAD	S	6,66
170000005441388	41-032-017-00006-00034	62000	PASTOS PERMANENTES DE 5 O MAS AÑOS-SIN VARIEDAD	S	0,59
170000005441391	41-032-018-00040-00001	62000	PASTOS PERMANENTES DE 5 O MAS AÑOS-SIN VARIEDAD	S	0,36
170000005441392	41-032-018-00051-00004	62000	PASTOS PERMANENTES DE 5 O MAS AÑOS-SIN VARIEDAD	S	0,09
170000005441393	41-032-017-00020-00009	62000	PASTOS PERMANENTES DE 5 O MAS AÑOS-SIN VARIEDAD	S	5,51
170000005441394	41-032-018-00039-00006	62000	PASTOS PERMANENTES DE 5 O MAS AÑOS-SIN VARIEDAD	S	0,00
170000005441395	41-032-017-00021-00006	62000	PASTOS PERMANENTES DE 5 O MAS AÑOS-SIN VARIEDAD	S	2,85
170000005441396	41-032-018-00040-00003	62000	PASTOS PERMANENTES DE 5 O MAS AÑOS-SIN VARIEDAD	S	0,92
170000005441397	41-032-017-00007-00028	62000	PASTOS PERMANENTES DE 5 O MAS AÑOS-SIN VARIEDAD	S	1,54
170000005441399	41-032-017-00006-00011	62000	PASTOS PERMANENTES DE 5 O MAS AÑOS-SIN VARIEDAD	S	27,99
170000005441400	41-032-018-00040-00002	62000	PASTOS PERMANENTES DE 5 O MAS AÑOS-SIN VARIEDAD	S	0,00
170000005441401	41-032-018-00045-00001	62000	PASTOS PERMANENTES DE 5 O MAS AÑOS-SIN VARIEDAD	S	2,09
170000005441402	41-032-018-00051-00003	62000	PASTOS PERMANENTES DE 5 O MAS AÑOS-SIN VARIEDAD	S	0,45
170000005441405	41-032-018-00061-00001	62000	PASTOS PERMANENTES DE 5 O MAS AÑOS-SIN VARIEDAD	S	0,87
170000005441406	41-032-017-00020-00010	62000	PASTOS PERMANENTES DE 5 O MAS AÑOS-SIN VARIEDAD	S	3,50

**Incidencias de carga ganadera****INCIDENCIA DESCRIPCIÓN**

4272 Verifica que las líneas de declaración de las Solicitudes Únicas no tienen solapes con la capa de Retroactividad Gráfica (ambas de la misma campaña) a nivel de expediente/línea de declaración gráfica de la solicitud.  
 Ref:170000005441264 Recinto:41-032-017-00008-00010 Cultivo: - Agregado de la referencia del recinto.:0 Zona de la referencia del recinto.:0 Superficie solapada.:0,09 Id. Incid.:5095919

(1) Superficie declarada admisible ajustada con la superficie comprometida.  
 (2) Factor de penalización valorando el alcance para el tipo de compromiso.

Puede verificar la integridad de una copia de este documento mediante la lectura del código QR adjunto o mediante el acceso a la dirección <https://ws050.juntadeandalucia.es/verificarFirma> indicando el código de VERIFICACIÓN

FIRMADO POR	RAQUEL MARIA ESPIN CRESPO	18/12/2024	
VERIFICACIÓN	Pk2jmUCNT2ZVULXR6LZ4ED5BQV9F2A	PÁG. 991/2017	



**Datos considerados para el Cálculo de la Carga Ganadera mínima y máxima del expediente**

100407 Explotación solicitada no forma parte de ningún organismo de control autorizado para la producción ecológica en Andalucía o fecha de inscripción posterior al plazo establecido ( Anexo I. Criterios de Subvencionabilidad. Orden 28 de marzo de 2023 ).  
Explotación:ES410320000010 Especie:PORCINO  
Explotación:ES410320000056 Especie:PORCINO  
Explotación:ES410320000108 Especie:PORCINO

(1) Superficie declarada admisible ajustada con la superficie comprometida.  
(2) Factor de penalización valorando el alcance para el tipo de compromiso.

Puede verificar la integridad de una copia de este documento mediante la lectura del código QR adjunto o mediante el acceso a la dirección <https://ws050.juntadeandalucia.es/verificarFirma> indicando el código de VERIFICACIÓN

FIRMADO POR	RAQUEL MARIA ESPIN CRESPO	18/12/2024
VERIFICACIÓN	Pk2jmUCNT2ZVULXR6LZ4ED5BQV9F2A	PÁG. 992/2017



**APELLIDOS Y NOMBRE / RAZÓN SOCIAL**

GRAVILORENZO, S.L.

**NIF**

\*\*\*3337\*

**EXPEDIENTE**

1209302

**ANUALIDAD DE PAGO**

1ª

**IMPORTES POR ANUALIDAD**

	2023	2024	2025	2026	2027
<b>IMPORTE MÁXIMO SUBVENCIONABLE</b>	9.916,00 €	9.916,00 €	9.916,00 €	9.916,00 €	9.916,00 €
<b>IMPORTE MEDIO DE TRANSFERENCIA (€/ha)</b>	247,90 €	247,90 €	247,90 €	247,90 €	247,90 €

**RESUMEN DE UNIDADES**

Cód	GRUPO DE PAGO	Sup. Dec. Admisible (ha)	Sup. Comprometida (ha)	Sup. ajustada compromiso (1) (ha)	% sobredec.	Sup. Resuelta (ha)	Importe Declarado	Importe Topado	Importe Resuelto	Importe tras sobredec.
429	OLIVAR	44,44		40,00	0,00	40,00	9.916,00	9.916,00	9.916,00	9.916,00
<b>TOTAL</b>		44,44	40,00	40,00		40,00	9.916,00	9.916,00	9.916,00	9.916,00

**APLICACIÓN DE REDUCCIONES Y PENALIZACIONES**

GRUPO DE PAGO	Importe Calculado	Importe prereduc.	Criterios de subvencionabilidad y compromisos	Presentación tardía	Omisión declaración	Condicionalidad	IMPORTE (Euros) RESUELTO
OLIVAR	9.916,00	9.916,00	0,00	0,00	0,00	0,00	9.916,00
<b>TOTAL</b>	9.916,00	9.916,00					9.916,00

**RESUMEN DE PAGOS****IMPORTE ( Euros )**

	RESUELTO	FEADER	MAPA	CAPADR
OLIVAR - Pago realizado	9.916,00 €	8.428,60 €	972,76 €	514,64 €

**RECINTOS RESUELTOS**

REF.	REFERENCIA SIGPAC	CULTIVO DESCRIPCIÓN CULTIVO	S/R G.PAGO	PEND. MEDIA (%)	SUP. DEC. ADMISIBLE (ha)	SUP. COMPROM. (ha)	SUP. AJUSTADA COMPR.(1) (ha)	SUP. CONY. SIGPAC (ha)	SUP. CERTIE (ha)	SUP. CAMPO (ha)	SUP. CAMPO DETER. CULT. DECLARADO (ha)	SUP. DEC. REDUCIDA (ha)	SUP. RESUELTA (ha)
-1614169	41-055-001-00010-002	101195 OLIVAR-LECHIN DE SEVILLA	S 429	4,50	0,66	0,66	0,66	0,66	0,66			0,66	0,66
-1614168	41-055-001-00010-001	101195 OLIVAR-LECHIN DE SEVILLA	S 429	24,50	17,50	17,50	17,50	17,50	17,50			17,50	17,50
-1614167	41-055-001-00009-015	101195 OLIVAR-LECHIN DE SEVILLA	S 429	19,40	2,04	2,04	2,04	2,04	2,04			2,04	2,04
-1614166	41-055-001-00009-002	101195 OLIVAR-LECHIN DE SEVILLA	S 429	19,10	18,64	18,64	18,64	18,64	18,64			18,64	18,64
-157734	41-055-001-00009-015	101195 OLIVAR-LECHIN DE SEVILLA	S 429	19,40	1,70	1,70	1,70	1,70	1,70			1,70	1,70
170000007077525	41-055-001-00009-002	101195 OLIVAR-LECHIN DE SEVILLA	S 429	19,10	3,90	3,90	3,90	3,90	3,90			3,90	3,90

**INCIDENCIAS****INCIDENCIA DESCRIPCIÓN**

100421 Recinto declarado por error para una operación de la 6503, que se ha corregido de oficio marcando la operación correcta, de acuerdo con la fecha de inscripción del recinto en la producción ecológica.  
 Ref:170000007077525 Recinto:41-055-001-00009-0002 Cultivo:101195 OLIVAR-LECHIN DE SEVILLA Secano  
 Ref:-157734 Recinto:41-055-001-00009-00015 Cultivo:101195 OLIVAR-LECHIN DE SEVILLA Secano

(1) Superficie declarada admisible ajustada con la superficie comprometida.  
 (2) Factor de penalización valorando el alcance para el tipo de compromiso.

Puede verificar la integridad de una copia de este documento mediante la lectura del código QR adjunto o mediante el acceso a la dirección <https://ws050.juntadeandalucia.es/verificarFirma> indicando el código de VERIFICACIÓN

FIRMADO POR

RAQUEL MARIA ESPIN CRESPO

18/12/2024

VERIFICACIÓN

Pk2jmUCNT2ZVULXR6LZ4ED5BQV9F2A

PÁG. 993/2017



**APELLIDOS Y NOMBRE / RAZÓN SOCIAL**

GRUPO DE EMPRESAS GAHONA, SL

**NIF**

\*\*\*0310\*

**EXPEDIENTE**

1223617

**ANUALIDAD DE PAGO**

1ª

**IMPORTE POR ANUALIDAD**

	2023	2024	2025	2026	2027
<b>IMPORTE MÁXIMO SUBVENCIONABLE</b>	10.370,92 €	10.370,92 €	10.370,92 €	10.370,92 €	10.370,92 €
<b>IMPORTE MEDIO DE TRANSFERENCIA (€/ha)</b>	349,66 €	349,66 €	349,66 €	349,66 €	349,66 €

**RESUMEN DE UNIDADES**

Cód	GRUPO DE PAGO	Sup. Dec. Admisible (ha)	Sup. Comprometida (ha)	Sup. ajustada compromiso (1) (ha)	% sobredec.	Sup. Resuelta (ha)	Importe Declarado	Importe Topado	Importe Resuelto	Importe tras sobredec.
433	FRUTALES REGADÍO	29,76		29,66	0,00	29,66	10.370,92	10.370,92	10.370,92	10.370,92
<b>TOTAL</b>		29,76	29,66	29,66		29,66	10.370,92	10.370,92	10.370,92	10.370,92

**APLICACIÓN DE REDUCCIONES Y PENALIZACIONES**

GRUPO DE PAGO	Importe Calculado	Importe prerreduc.	Criterios de subvencionabilidad y compromisos	Presentación tardía	Omisión declaración	Condicionalidad	IMPORTE (Euros) RESUELTO
FRUTALES REGADÍO	10.370,92	10.370,92	0,00	0,00	0,00	0,00	10.370,92
<b>TOTAL</b>	10.370,92	10.370,92					10.370,92

**RESUMEN DE PAGOS****IMPORTE ( Euros )**

FRUTALES REGADÍO - Pago realizado	RESUELTO	FEADER	MAPA	CAPADR
	10.370,92 €	8.815,28 €	1.017,39 €	538,25 €

**RECINTOS RESUELTOS**

REF.	REFERENCIA SIGPAC	CULTIVO DESCRIPCIÓN CULTIVO	S/R G.PAGO	PEND. MEDIA (%)	SUP. DEC. ADMISIBLE (ha)	SUP. COMPROM. (ha)	SUP. AJUSTADA COMPR.(1) (ha)	SUP. CONY. SIGPAC (ha)	SUP. CERTIE (ha)	SUP. CAMPO (ha)	SUP. CAMPO DETER. CULT. DECLARADO (ha)	SUP. DEC. REDUCIDA (ha)	SUP. RESUELTA (ha)
-963450	41-007-004-00129-003	356000 NARANJO AMARGO-SIN VARIEDAD	R 433	1,60	0,07	0,07	0,07		0,07			0,07	0,07
-173381	41-007-004-00006-001	356000 NARANJO AMARGO-SIN VARIEDAD	R 433	0,90	2,10	2,00	2,00		2,00			2,00	2,00
-173376	41-007-004-00007-001	356000 NARANJO AMARGO-SIN VARIEDAD	R 433	1,30	0,62	0,62	0,62		0,62			0,62	0,62
-173371	41-007-004-00127-001	356000 NARANJO AMARGO-SIN VARIEDAD	R 433	1,10	0,58	0,58	0,58		0,58			0,58	0,58
4214311	41-007-004-00126-001	356000 NARANJO AMARGO-SIN VARIEDAD	R 433	1,20	0,50	0,50	0,50		0,50			0,50	0,50
1700000007052152	41-058-002-00175-001	356000 NARANJO AMARGO-SIN VARIEDAD	R 433	2,80	1,38	1,38	1,38		1,38			1,38	1,38
1700000007052155	41-058-005-00025-003	356000 NARANJO AMARGO-SIN VARIEDAD	R 433	4,10	1,01	1,01	1,01		1,01			1,01	1,01
1700000007052156	41-058-005-00009-001	356000 NARANJO AMARGO-SIN VARIEDAD	R 433	5,20	5,23	5,23	5,23		5,23			5,23	5,23
1700000007052157	41-058-005-00045-003	356000 NARANJO AMARGO-SIN VARIEDAD	R 433	1,70	0,62	0,62	0,62		0,62			0,62	0,62
1700000007052158	41-058-005-00007-001	356000 NARANJO AMARGO-SIN VARIEDAD	R 433	5,90	3,28	3,28	3,28		3,28			3,28	3,28
1700000007052159	41-058-005-00025-004	356000 NARANJO AMARGO-SIN VARIEDAD	R 433	7,00	1,75	1,75	1,75		1,75			1,75	1,75
1700000007052160	41-058-005-00012-004	356000 NARANJO AMARGO-SIN VARIEDAD	R 433	6,30	0,01	0,01	0,01		0,01			0,01	0,01
1700000007052161	41-058-005-00025-002	356000 NARANJO AMARGO-SIN VARIEDAD	R 433	4,50	0,13	0,13	0,13		0,13			0,13	0,13
1700000007052168	41-058-005-00009-002	356000 NARANJO AMARGO-SIN VARIEDAD	R 433	4,90	4,14	4,14	4,14		4,14			4,14	4,14
1700000007052169	41-058-008-00081-001	356000 NARANJO AMARGO-SIN VARIEDAD	R 433	0,90	0,64	0,64	0,64		0,64			0,64	0,64
1700000007052174	41-058-008-00079-001	356000 NARANJO AMARGO-SIN VARIEDAD	R 433	1,30	0,62	0,62	0,62		0,62			0,62	0,62
1700000007052175	41-058-008-00037-002	356000 NARANJO AMARGO-SIN VARIEDAD	R 433	2,30	0,57	0,57	0,57		0,57			0,57	0,57
1700000007052178	41-058-005-00046-007	356000 NARANJO AMARGO-SIN VARIEDAD	R 433	2,90	1,35	1,35	1,35		1,35			1,35	1,35
1700000007052182	41-058-005-00012-001	356000 NARANJO AMARGO-SIN VARIEDAD	R 433	4,30	5,16	5,16	5,16		5,16			5,16	5,16

**INCIDENCIAS****INCIDENCIA DESCRIPCIÓN**

- 100400 Recinto con cultivo, variedad, régimen de explotación o uso Sigpac no compatible con la operación solicitada ( Anexo IV.I Cultivos y variedades elegibles para las Intervenciones. Orden de 28 de marzo de 2023 ).  
 Ref:-173374 Recinto:41-007-004-00128-00002 Cultivo:356000 NARANJO AMARGO-SIN VARIEDAD Secano Uso:CI  
 Ref:1700000007052171 Recinto:41-058-005-00004-00003 Cultivo:356000 NARANJO AMARGO-SIN VARIEDAD Secano Uso:CI  
 Ref:-1381740 Recinto:41-058-005-00004-00012 Cultivo:356000 NARANJO AMARGO-SIN VARIEDAD Secano Uso:CI  
 Ref:1700000007052153 Recinto:41-058-008-80007-00002 Cultivo:356000 NARANJO AMARGO-SIN VARIEDAD Secano Uso:CI
- 100424 Solicita recinto que no está comprometido para la operación.  
 Ref:-173374 Recinto:41-007-004-00128-00002 Cultivo:356000 NARANJO AMARGO-SIN VARIEDAD Secano  
 Ref:1700000007052171 Recinto:41-058-005-00004-00003 Cultivo:356000 NARANJO AMARGO-SIN VARIEDAD Secano  
 Ref:-1381740 Recinto:41-058-005-00004-00012 Cultivo:356000 NARANJO AMARGO-SIN VARIEDAD Secano  
 Ref:1700000007052153 Recinto:41-058-008-80007-00002 Cultivo:356000 NARANJO AMARGO-SIN VARIEDAD Secano

(1) Superficie declarada admisible ajustada con la superficie comprometida.  
 (2) Factor de penalización valorando el alcance para el tipo de compromiso.

Puede verificar la integridad de una copia de este documento mediante la lectura del código QR adjunto o mediante el acceso a la dirección <https://ws050.juntadeandalucia.es/verificarFirma> indicando el código de VERIFICACIÓN

FIRMADO POR

RAQUEL MARIA ESPIN CRESPO

18/12/2024

VERIFICACIÓN

Pk2jmUCNT2ZVULXR6LZ4ED5BQV9F2A

PÁG. 994/2017





<u>APELLIDOS Y NOMBRE / RAZÓN SOCIAL</u>	<u>NIF</u>	<u>EXPEDIENTE</u>	<u>ANUALIDAD DE PAGO</u>		
GRUPO DE HOTELES REUNIDOS FP HOTELES	***0076*	1252852	1ª		
<b>IMPORTE POR ANUALIDAD</b>					
	<b>2023</b>	<b>2024</b>	<b>2025</b>	<b>2026</b>	<b>2027</b>
<b>IMPORTE MÁXIMO SUBVENCIONABLE</b>	9.497,05 €	9.497,05 €	9.497,05 €	9.497,05 €	9.497,05 €
<b>IMPORTE MEDIO DE TRANSFERENCIA (€/ha)</b>	247,90 €	247,90 €	247,90 €	247,90 €	247,90 €

**RESUMEN DE UNIDADES**

<u>Cód</u>	<u>GRUPO DE PAGO</u>	<u>Sup. Dec. Admisible (ha)</u>	<u>Sup. Comprometida (ha)</u>	<u>Sup. ajustada compromiso (1) (ha)</u>	<u>% sobredec.</u>	<u>Sup. Resuelta (ha)</u>	<u>Importe Declarado</u>	<u>Importe Topado</u>	<u>Importe Resuelto</u>	<u>Importe tras sobredec.</u>
429	OLIVAR	38,46		38,31	0,00	38,31	9.497,05	9.497,05	9.497,05	9.497,05
<b>TOTAL</b>		38,46	38,31	38,31		38,31	9.497,05	9.497,05	9.497,05	9.497,05

**APLICACIÓN DE REDUCCIONES Y PENALIZACIONES**

<u>GRUPO DE PAGO</u>	<u>Importe Calculado</u>	<u>Importe prereduc.</u>	<u>Criterios de subvencionabilidad y compromisos</u>	<u>Presentación tardía</u>	<u>Omisión declaración</u>	<u>Condicionalidad</u>	<u>IMPORTE (Euros) RESUELTO</u>
OLIVAR	9.497,05	9.497,05	0,00	0,00	0,00	0,00	9.497,05
<b>TOTAL</b>	9.497,05	9.497,05					9.497,05

**RESUMEN DE PAGOS**

	<u>IMPORTE ( Euros )</u>			
	<u>RESUELTO</u>	<u>FEADER</u>	<u>MAPA</u>	<u>CAPADR</u>
OLIVAR - Pago realizado	9.497,05 €	8.072,49 €	931,66 €	492,90 €

**RECINTOS RESUELTOS**

<u>REF.</u>	<u>REFERENCIA SIGPAC</u>	<u>CULTIVO DESCRIPCIÓN CULTIVO</u>	<u>S/R G.PAGO</u>	<u>PEND. MEDIA (%)</u>	<u>SUP. DEC. ADMISIBLE (ha)</u>	<u>SUP. COMPROM. (ha)</u>	<u>SUP. AJUSTADA COMPROM. (1) (ha)</u>	<u>SUP. CONY. SIGPAC (ha)</u>	<u>SUP. CERTIE (ha)</u>	<u>SUP. CAMPO (ha)</u>	<u>SUP. CAMPO DETER. CULT. DECLARADO (ha)</u>	<u>SUP. DEC. REDUCIDA (ha)</u>	<u>SUP. RESUELTA (ha)</u>
-1466621	41-099-005-00038-073	101195 OLIVAR-LECHIN DE SEVILLA	S 429	15,20	0,26	0,11	0,11		0,11			0,11	0,11
-718887	41-099-005-00038-100	101195 OLIVAR-LECHIN DE SEVILLA	S 429	8,20	0,09	0,09	0,09		0,09			0,09	0,09
-718879	41-099-005-00038-072	101195 OLIVAR-LECHIN DE SEVILLA	S 429	8,70	0,41	0,41	0,41		0,41			0,41	0,41
-718878	41-099-005-00038-029	101195 OLIVAR-LECHIN DE SEVILLA	S 429	8,90	0,08	0,08	0,08		0,08			0,08	0,08
-718876	41-099-005-00038-071	101195 OLIVAR-LECHIN DE SEVILLA	S 429	37,00	0,74	0,74	0,74		0,74			0,74	0,74
-718873	41-099-005-00038-027	101195 OLIVAR-LECHIN DE SEVILLA	S 429	40,30	0,10	0,10	0,10		0,10			0,10	0,10
-718863	41-099-005-00038-097	101195 OLIVAR-LECHIN DE SEVILLA	S 429	16,80	30,58	30,58	30,58		30,58			30,58	30,58
-718858	41-099-021-00016-010	101195 OLIVAR-LECHIN DE SEVILLA	S 429	49,20	0,02	0,02	0,02		0,02			0,02	0,02
-718857	41-099-021-00016-023	101195 OLIVAR-LECHIN DE SEVILLA	S 429	54,90	0,04	0,04	0,04		0,04			0,04	0,04
-718856	41-099-021-00016-009	101195 OLIVAR-LECHIN DE SEVILLA	S 429	65,30	0,01	0,01	0,01		0,01			0,01	0,01
-718854	41-099-021-00016-054	101195 OLIVAR-LECHIN DE SEVILLA	S 429	29,20	0,29	0,29	0,29		0,29			0,29	0,29
-718853	41-099-021-00016-032	101195 OLIVAR-LECHIN DE SEVILLA	S 429	18,10	0,11	0,11	0,11		0,11			0,11	0,11
-718852	41-099-021-00016-037	101195 OLIVAR-LECHIN DE SEVILLA	S 429	30,60	4,54	4,54	4,54		4,54			4,54	4,54
-718851	41-099-021-00016-036	101195 OLIVAR-LECHIN DE SEVILLA	S 429	24,70	0,85	0,85	0,85		0,85			0,85	0,85
-718850	41-099-021-00016-031	101195 OLIVAR-LECHIN DE SEVILLA	S 429	11,10	0,04	0,04	0,04		0,04			0,04	0,04
-718849	41-099-021-00016-035	101195 OLIVAR-LECHIN DE SEVILLA	S 429	27,20	0,18	0,18	0,18		0,18			0,18	0,18
-718848	41-099-021-00016-034	101195 OLIVAR-LECHIN DE SEVILLA	S 429	21,30	0,05	0,05	0,05		0,05			0,05	0,05
-718847	41-099-021-00016-048	101195 OLIVAR-LECHIN DE SEVILLA	S 429	21,60	0,02	0,02	0,02		0,02			0,02	0,02
-718846	41-099-021-00016-029	101195 OLIVAR-LECHIN DE SEVILLA	S 429	11,50	0,05	0,05	0,05		0,05			0,05	0,05

(1) Superficie declarada admisible ajustada con la superficie comprometida.  
(2) Factor de penalización valorando el alcance para el tipo de compromiso.Puede verificar la integridad de una copia de este documento mediante la lectura del código QR adjunto o mediante el acceso a la dirección <https://ws050.juntadeandalucia.es/verificarFirma> indicando el código de VERIFICACIÓN

FIRMADO POR

RAQUEL MARIA ESPIN CRESPO

18/12/2024

VERIFICACIÓN

Pk2jmUCNT2ZVULXR6LZ4ED5BQV9F2A

PÁG. 995/2017



**APELLIDOS Y NOMBRE / RAZÓN SOCIAL**

GUARNIDO RODRIGUEZ PEDRO

**NIF**

\*\*\*3262\*

**EXPEDIENTE**

1223657

**ANUALIDAD DE PAGO**

1ª

**IMPORTES POR ANUALIDAD**

	2023	2024	2025	2026	2027
IMPORTE MÁXIMO SUBVENCIONABLE	1.052,48 €	1.052,48 €	1.052,48 €	1.052,48 €	1.052,48 €
IMPORTE MEDIO DE TRANSFERENCIA (€/ha)	349,66 €	349,66 €	349,66 €	349,66 €	349,66 €

**RESUMEN DE UNIDADES**

Cód	GRUPO DE PAGO	Sup. Dec. Admisible (ha)	Sup. Comprometida (ha)	Sup. ajustada compromiso (1) (ha)	% sobredec.	Sup. Resuelta (ha)	Importe Declarado	Importe Topado	Importe Resuelto	Importe tras sobredec.
433	FRUTALES REGADÍO	3,01		3,01	0,00	3,01	1.052,48	1.052,48	1.052,48	1.052,48
<b>TOTAL</b>		3,01	3,01	3,01		3,01	1.052,48	1.052,48	1.052,48	1.052,48

**APLICACIÓN DE REDUCCIONES Y PENALIZACIONES**

GRUPO DE PAGO	Importe Calculado	Importe prereduc.	Criterios de subvencionabilidad y compromisos	Presentación tardía	Omisión declaración	Condicionalidad	IMPORTE (Euros) RESUELTO
FRUTALES REGADÍO	1.052,48	1.052,48	0,00	0,00	0,00	0,00	1.052,48
<b>TOTAL</b>	1.052,48	1.052,48					1.052,48

**RESUMEN DE PAGOS****IMPORTE ( Euros )**

FRUTALES REGADÍO - Pago realizado	RESUELTO	FEADER	MAPA	CAPADR
	1.052,48 €	894,61 €	103,25 €	54,62 €

**RECINTOS RESUELTOS**

REF.	REFERENCIA SIGPAC	CULTIVO	DESCRIPCIÓN CULTIVO	S/R G.PAGO	PEND. MEDIA (%)	SUP. DEC. ADMISIBLE (ha)	SUP. COMPROM. (ha)	SUP. AJUSTADA COMPR.(1) (ha)	SUP. CONV. SIGPAC (ha)	SUP. CERTIE (ha)	SUP. CAMPO (ha)	SUP. CAMPO DETER. CULT. DECLARADO (ha)	SUP. DEC. REDUCIDA (ha)	SUP. RESUELTA (ha)
-1511067	41-006-006-00091-001	206015	NARANJO-FUKUMOTO	R 433	1,20	0,79	0,79	0,79		0,79			0,79	0,79
-1511065	41-006-006-00040-001	206202	NARANJO-POWELL SUMMER NAVEL	R 433	1,90	0,23	0,23	0,23		0,23			0,23	0,23
-1511064	41-006-006-00036-001	206202	NARANJO-POWELL SUMMER NAVEL	R 433	1,50	1,99	1,99	1,99		1,99			1,99	1,99

(1) Superficie declarada admisible ajustada con la superficie comprometida.  
(2) Factor de penalización valorando el alcance para el tipo de compromiso.Puede verificar la integridad de una copia de este documento mediante la lectura del código QR adjunto o mediante el acceso a la dirección <https://ws050.juntadeandalucia.es/verificarFirma> indicando el código de VERIFICACIÓN

FIRMADO POR

RAQUEL MARIA ESPIN CRESPO

18/12/2024

VERIFICACIÓN

Pk2jmUCNT2ZVULXR6LZ4ED5BQV9F2A

PÁG. 996/2017





**APELLIDOS Y NOMBRE / RAZÓN SOCIAL**

GUERRA GUERRERO FERNANDO

NIF  
\*\*\*2014\*EXPEDIENTE  
1192456**ANUALIDAD DE PAGO**

1ª

**IMPORTES POR ANUALIDAD**

	2023	2024	2025	2026	2027
IMPORTE MÁXIMO SUBVENCIONABLE	813,11 €	813,11 €	813,11 €	813,11 €	813,11 €
IMPORTE MEDIO DE TRANSFERENCIA (€/ha)	247,90 €	247,90 €	247,90 €	247,90 €	247,90 €

**RESUMEN DE UNIDADES**

Cód	GRUPO DE PAGO	Sup. Dec. Admisible (ha)	Sup. Comprometida (ha)	Sup. ajustada compromiso (1) (ha)	% sobredec.	Sup. Resuelta (ha)	Importe Declarado	Importe Topado	Importe Resuelto	Importe tras sobredec.
429	OLIVAR	3,28		3,28	0,00	3,28	813,11	813,11	813,11	813,11
<b>TOTAL</b>		3,28	3,28	3,28		3,28	813,11	813,11	813,11	813,11

**APLICACIÓN DE REDUCCIONES Y PENALIZACIONES**

GRUPO DE PAGO	Importe Calculado	Importe prereduc.	Criterios de subvencionabilidad y compromisos	Presentación tardía	Omisión declaración	Condicionalidad	IMPORTE (Euros) RESUELTO
OLIVAR	813,11	813,11	0,00	0,00	0,00	0,00	813,11
<b>TOTAL</b>	813,11	813,11					813,11

**RESUMEN DE PAGOS****IMPORTE ( Euros )**

	RESUELTO	FEADER	MAPA	CAPADR
OLIVAR - Pago realizado	813,11 €	691,14 €	79,77 €	42,20 €

**RECINTOS RESUELTOS**

REF.	REFERENCIA SIGPAC	CULTIVO	DESCRIPCIÓN CULTIVO	S/R G.PAGO	PEND. MEDIA (%)	SUP. DEC. ADMISIBLE (ha)	SUP. COMPROM. (ha)	SUP. AJUSTADA COMPR.(1) (ha)	SUP. CONY. SIGPAC (ha)	SUP. CERTIE (ha)	SUP. CAMPO (ha)	SUP. CAMPO DETER. CULT. DECLARADO (ha)	SUP. DEC. REDUCIDA (ha)	SUP. RESUELTA (ha)
1700000006523078	41-033-035-00037-001	101268	OLIVAR-PICO LIMON	S 429	39,40	2,49	2,49	2,49		2,49			2,49	2,49
1700000006523079	41-033-035-00116-009	101268	OLIVAR-PICO LIMON	S 429	29,60	0,51	0,51	0,51		0,51			0,51	0,51
1700000006523080	41-033-035-00154-003	101268	OLIVAR-PICO LIMON	S 429	22,70	0,28	0,28	0,28		0,28			0,28	0,28

(1) Superficie declarada admisible ajustada con la superficie comprometida.  
(2) Factor de penalización valorando el alcance para el tipo de compromiso.

Puede verificar la integridad de una copia de este documento mediante la lectura del código QR adjunto o mediante el acceso a la dirección <https://ws050.juntadeandalucia.es/verificarFirma> indicando el código de VERIFICACIÓN

FIRMADO POR

RAQUEL MARIA ESPIN CRESPO

18/12/2024

VERIFICACIÓN

Pk2jmUCNT2ZVULXR6LZ4ED5BQV9F2A

PÁG. 997/2017



**APELLIDOS Y NOMBRE / RAZÓN SOCIAL**

GUERRERO FERNANDEZ ANA ROSA

**NIF**

\*\*\*2395\*

**EXPEDIENTE**

1281804

**ANUALIDAD DE PAGO**

1ª

**IMPORTES POR ANUALIDAD**

	2023	2024	2025	2026	2027
IMPORTE MÁXIMO SUBVENCIONABLE	5.074,51 €	5.074,51 €	5.074,51 €	5.074,51 €	5.074,51 €
IMPORTE MEDIO DE TRANSFERENCIA (€/ha)	247,90 €	247,90 €	247,90 €	247,90 €	247,90 €

**RESUMEN DE UNIDADES**

Cód	GRUPO DE PAGO	Sup. Dec. Admisible (ha)	Sup. Comprometida (ha)	Sup. ajustada compromiso (1) (ha)	% sobredec.	Sup. Resuelta (ha)	Importe Declarado	Importe Topado	Importe Resuelto	Importe tras sobredec.
429	OLIVAR	20,47		20,47	0,00	20,47	5.074,51	5.074,51	5.074,51	5.074,51
<b>TOTAL</b>		20,47	20,47	20,47		20,47	5.074,51	5.074,51	5.074,51	5.074,51

**APLICACIÓN DE REDUCCIONES Y PENALIZACIONES**

GRUPO DE PAGO	Importe Calculado	Importe prereduc.	Criterios de subvencionabilidad y compromisos	Presentación tardía	Omisión declaración	Condicionalidad	IMPORTE (Euros) RESUELTO
OLIVAR	5.074,51	5.074,51	0,00	0,00	0,00	0,00	5.074,51
<b>TOTAL</b>	5.074,51	5.074,51					5.074,51

**RESUMEN DE PAGOS****IMPORTE ( Euros )**

	RESUELTO	FEADER	MAPA	CAPADR
OLIVAR - Pago realizado	5.074,51 €	4.313,33 €	497,81 €	263,37 €

**RECINTOS RESUELTOS**

REF.	REFERENCIA SIGPAC	CULTIVO	DESCRIPCIÓN CULTIVO	S/R G.PAGO	PEND. MEDIA (%)	SUP. DEC. ADMISIBLE (ha)	SUP. COMPROM. (ha)	SUP. AJUSTADA COMPR.(1) (ha)	SUP. CONY. SIGPAC (ha)	SUP. CERTIE (ha)	SUP. CAMPO (ha)	SUP. CAMPO DETER. CULT. DECLARADO (ha)	SUP. DEC. REDUCIDA (ha)	SUP. RESUELTA (ha)
1700000002945239	41-002-006-00055-008	101268	OLIVAR-PICO LIMON	S 429	20,90	10,58	10,58	10,58		10,58			10,58	10,58
1700000002945240	41-002-006-00055-010	101268	OLIVAR-PICO LIMON	S 429	15,00	0,27	0,27	0,27		0,27			0,27	0,27
1700000002945241	41-002-006-00057-005	101268	OLIVAR-PICO LIMON	S 429	17,60	8,78	8,78	8,78		8,78			8,78	8,78
1700000002945242	41-002-012-00105-002	101268	OLIVAR-PICO LIMON	S 429	16,00	0,84	0,84	0,84		0,84			0,84	0,84

(1) Superficie declarada admisible ajustada con la superficie comprometida.  
(2) Factor de penalización valorando el alcance para el tipo de compromiso.Puede verificar la integridad de una copia de este documento mediante la lectura del código QR adjunto o mediante el acceso a la dirección <https://ws050.juntadeandalucia.es/verificarFirma> indicando el código de VERIFICACIÓN

FIRMADO POR

RAQUEL MARIA ESPIN CRESPO

18/12/2024

VERIFICACIÓN

Pk2jmUCNT2ZVULXR6LZ4ED5BQV9F2A

PÁG. 998/2017



**APELLIDOS Y NOMBRE / RAZÓN SOCIAL**

GUERRERO FERNANDEZ JOSE TOMAS

**NIF**

\*\*\*5120\*

**EXPEDIENTE**

1281809

**ANUALIDAD DE PAGO**

1ª

**IMPORTES POR ANUALIDAD**

	2023	2024	2025	2026	2027
IMPORTE MÁXIMO SUBVENCIONABLE	280,13 €	280,13 €	280,13 €	280,13 €	280,13 €
IMPORTE MEDIO DE TRANSFERENCIA (€/ha)	247,90 €	247,90 €	247,90 €	247,90 €	247,90 €

**RESUMEN DE UNIDADES**

Cód	GRUPO DE PAGO	Sup. Dec. Admisible (ha)	Sup. Comprometida (ha)	Sup. ajustada compromiso (1) (ha)	% sobredec.	Sup. Resuelta (ha)	Importe Declarado	Importe Topado	Importe Resuelto	Importe tras sobredec.
429	OLIVAR	1,83		1,13	0,00	1,13	280,13	280,13	280,13	280,13
<b>TOTAL</b>		1,83	1,13	1,13		1,13	280,13	280,13	280,13	280,13

**APLICACIÓN DE REDUCCIONES Y PENALIZACIONES**

GRUPO DE PAGO	Importe Calculado	Importe prereduc.	Criterios de subvencionabilidad y compromisos	Presentación tardía	Omisión declaración	Condicionalidad	IMPORTE (Euros) RESUELTO
OLIVAR	280,13	280,13	0,00	0,00	0,00	0,00	280,13
<b>TOTAL</b>	280,13	280,13					280,13

**RESUMEN DE PAGOS****IMPORTE ( Euros )**

	RESUELTO	FEADER	MAPA	CAPADR
OLIVAR - Pago realizado	280,13 €	238,11 €	27,48 €	14,54 €

**RECINTOS RESUELTOS**

REF.	REFERENCIA SIGPAC	CULTIVO	DESCRIPCIÓN CULTIVO	S/R G.PAGO	PEND. MEDIA (%)	SUP. DEC. ADMISIBLE (ha)	SUP. COMPROM. (ha)	SUP. AJUSTADA COMPR.(1) (ha)	SUP. CONY. SIGPAC (ha)	SUP. CERTIE (ha)	SUP. CAMPO (ha)	SUP. CAMPO DETER. CULT. DECLARADO (ha)	SUP. DEC. REDUCIDA (ha)	SUP. RESUELTA (ha)
1700000002945243	41-002-013-00019-002	101268	OLIVAR-PICO LIMON	S 429	17,90	0,76	0,08	0,08		0,08			0,08	0,08
1700000002945244	41-002-013-00021-001	101268	OLIVAR-PICO LIMON	S 429	26,10	1,07	1,05	1,05		1,05			1,05	1,05

(1) Superficie declarada admisible ajustada con la superficie comprometida.  
(2) Factor de penalización valorando el alcance para el tipo de compromiso.

Puede verificar la integridad de una copia de este documento mediante la lectura del código QR adjunto o mediante el acceso a la dirección <https://ws050.juntadeandalucia.es/verificarFirma> indicando el código de VERIFICACIÓN

FIRMADO POR

RAQUEL MARIA ESPIN CRESPO

18/12/2024

VERIFICACIÓN

Pk2jmUCNT2ZVULXR6LZ4ED5BQV9F2A

PÁG. 999/2017



**APELLIDOS Y NOMBRE / RAZÓN SOCIAL**

GUERRERO NAVARRO MARIA JOSE

**NIF**  
\*\*\*3050\***EXPEDIENTE**  
1228649**ANUALIDAD DE PAGO**

1ª

**IMPORTES POR ANUALIDAD**

	2023	2024	2025	2026	2027
<b>IMPORTE MÁXIMO SUBVENCIONABLE</b>	3.691,23 €	3.691,23 €	3.691,23 €	3.691,23 €	3.691,23 €
<b>IMPORTE MEDIO DE TRANSFERENCIA (€/ha)</b>	247,90 €	247,90 €	247,90 €	247,90 €	247,90 €

**RESUMEN DE UNIDADES**

Cód	GRUPO DE PAGO	Sup. Dec. Admisible (ha)	Sup. Comprometida (ha)	Sup. ajustada compromiso (1) (ha)	% sobredec.	Sup. Resuelta (ha)	Importe Declarado	Importe Topado	Importe Resuelto	Importe tras sobredec.
429	OLIVAR	14,89		14,89	0,00	14,89	3.691,23	3.691,23	3.691,23	3.691,23
<b>TOTAL</b>		14,89	14,89	14,89		14,89	3.691,23	3.691,23	3.691,23	3.691,23

**APLICACIÓN DE REDUCCIONES Y PENALIZACIONES**

GRUPO DE PAGO	Importe Calculado	Importe prereduc.	Criterios de subvencionabilidad y compromisos	Presentación tardía	Omisión declaración	Condicionalidad	IMPORTE (Euros) RESUELTO
OLIVAR	3.691,23	3.691,23	0,00	0,00	0,00	0,00	3.691,23
<b>TOTAL</b>	3.691,23	3.691,23					3.691,23

**RESUMEN DE PAGOS****IMPORTE ( Euros )**

	RESUELTO	FEADER	MAPA	CAPADR
OLIVAR - Pago realizado	3.691,23 €	3.137,55 €	362,11 €	191,57 €

**RECINTOS RESUELTOS**

REF.	REFERENCIA SIGPAC	CULTIVO	DESCRIPCIÓN CULTIVO	S/R	G.PAGO	PEND. MEDIA (%)	SUP. DEC. ADMISIBLE (ha)	SUP. COMPROM. (ha)	SUP. AJUSTADA COMPR.(1) (ha)	SUP. CONY. SIGPAC (ha)	SUP. CERTIE (ha)	SUP. CAMPO (ha)	SUP. CAMPO DETER. CULT. DECLARADO (ha)	SUP. DEC. REDUCIDA (ha)	SUP. RESUELTA (ha)
-176148	41-065-059-00020-021	101218	OLIVAR-MANZANILLA DE SEVILLA	S	429	21,30	14,89	14,89	14,89		14,89			14,89	14,89

(1) Superficie declarada admisible ajustada con la superficie comprometida.  
(2) Factor de penalización valorando el alcance para el tipo de compromiso.Puede verificar la integridad de una copia de este documento mediante la lectura del código QR adjunto o mediante el acceso a la dirección <https://ws050.juntadeandalucia.es/verificarFirma> indicando el código de VERIFICACIÓN

FIRMADO POR

RAQUEL MARIA ESPIN CRESPO

18/12/2024

VERIFICACIÓN

Pk2jmUCNT2ZVULXR6LZ4ED5BQV9F2A

PÁG. 1000/2017



**APELLIDOS Y NOMBRE / RAZÓN SOCIAL**

GUERRERO SEIJO, C.B.

**NIF**

\*\*\*9705\*

**EXPEDIENTE**

1188655

**ANUALIDAD DE PAGO**

1ª

**IMPORTES POR ANUALIDAD**

	2023	2024	2025	2026	2027
IMPORTE MÁXIMO SUBVENCIONABLE	9.916,00 €	9.916,00 €	9.916,00 €	9.916,00 €	9.916,00 €
IMPORTE MEDIO DE TRANSFERENCIA (€/ha)	247,90 €	247,90 €	247,90 €	247,90 €	247,90 €

**RESUMEN DE UNIDADES**

Cód	GRUPO DE PAGO	Sup. Dec. Admisible (ha)	Sup. Comprometida (ha)	Sup. ajustada compromiso (1) (ha)	% sobredec.	Sup. Resuelta (ha)	Importe Declarado	Importe Topado	Importe Resuelto	Importe tras sobredec.
429	OLIVAR	66,82		40,00	0,00	40,00	9.916,00	9.916,00	9.916,00	9.916,00
<b>TOTAL</b>		66,82	40,00	40,00		40,00	9.916,00	9.916,00	9.916,00	9.916,00

**APLICACIÓN DE REDUCCIONES Y PENALIZACIONES**

GRUPO DE PAGO	Importe Calculado	Importe prerreduc.	Criterios de subvencionabilidad y compromisos	Presentación tardía	Omisión declaración	Condicionalidad	IMPORTE (Euros) RESUELTO
OLIVAR	9.916,00	9.916,00	0,00	0,00	0,00	0,00	9.916,00
<b>TOTAL</b>	9.916,00	9.916,00					9.916,00

**RESUMEN DE PAGOS****IMPORTE ( Euros )**

	RESUELTO	FEADER	MAPA	CAPADR
OLIVAR - Pago realizado	9.916,00 €	8.428,60 €	972,76 €	514,64 €

**RECINTOS RESUELTOS**

REF.	REFERENCIA SIGPAC	CULTIVO DESCRIPCIÓN CULTIVO	S/R G.PAGO	PEND. MEDIA (%)	SUP. DEC. ADMISIBLE (ha)	SUP. COMPROM. (ha)	SUP. AJUSTADA COMPROM. (1) (ha)	SUP. CONY. SIGPAC (ha)	SUP. CERTIE (ha)	SUP. CAMPO (ha)	SUP. CAMPO DETER. CULT. DECLARADO (ha)	SUP. DEC. REDUCIDA (ha)	SUP. RESUELTA (ha)
-1533031	41-064-026-00238-024	101138 OLIVAR-HOJIBLANCA	S 429	25,80	14,08	13,91	13,91	13,91	13,91			13,91	13,91
-1533029	41-064-026-00175-024	101195 OLIVAR-LECHIN DE SEVILLA	S 429	25,60	2,01	1,73	1,73	1,73	1,73			1,73	1,73
-458042	41-064-026-00179-005	101003 OLIVAR-ARBEQUINA	S 429	14,40	0,37	0,37	0,37	0,37	0,37			0,37	0,37
-458040	41-064-026-00154-001	101237 OLIVAR-MORONA	S 429	10,40	0,77	0,77	0,77	0,77	0,77			0,77	0,77
-53388	41-064-026-00239-027	101195 OLIVAR-LECHIN DE SEVILLA	S 429	15,80	0,19	0,19	0,19	0,19	0,19			0,19	0,19
1700000005672267	41-064-026-00154-001	101138 OLIVAR-HOJIBLANCA	S 429	10,40	6,87	6,87	6,87	6,87	6,87			6,87	6,87
1700000005672270	41-064-026-00175-024	101138 OLIVAR-HOJIBLANCA	S 429	25,60	12,57	10,84	10,84	10,84	10,84			10,84	10,84
1700000005672271	41-064-026-00176-005	101007 OLIVAR-MANZANILLA	S 429	21,70	11,89	11,89	11,89	11,89	11,89			11,89	11,89
1700000005672272	41-064-026-00177-001	101003 OLIVAR-ARBEQUINA	S 429	28,00	5,88	5,88	5,88	5,88	5,88			5,88	5,88
1700000005672273	41-064-026-00178-001	101138 OLIVAR-HOJIBLANCA	S 429	17,90	6,67	6,67	6,67	6,67	6,67			6,67	6,67
1700000005672274	41-064-026-00179-003	101003 OLIVAR-ARBEQUINA	S 429	10,90	0,27	0,27	0,27	0,27	0,27			0,27	0,27
1700000005672280	41-064-026-00239-026	101195 OLIVAR-LECHIN DE SEVILLA	S 429	12,80	0,01	0,01	0,01	0,01	0,01			0,01	0,01
1700000005672281	41-064-026-09030-001	101003 OLIVAR-ARBEQUINA	S 429	14,40	0,19	0,19	0,19	0,19	0,19			0,19	0,19
1700000005672290	41-064-026-00179-001	101003 OLIVAR-ARBEQUINA	S 429	16,80	1,19	1,19	1,19	1,19	1,19			1,19	1,19
1700000005672291	41-064-026-00161-003	101007 OLIVAR-MANZANILLA	S 429	22,60	3,86	3,86	3,86	3,86	3,86			3,86	3,86

**INCIDENCIAS****INCIDENCIA DESCRIPCIÓN**

- 4272 Verifica que las líneas de declaración de las Solicitudes Únicas no tienen solapes con la capa de Retroactividad Gráfica (ambas de la misma campaña) a nivel de expediente/línea de declaración gráfica de la solicitud.  
Ref:-952929 Recinto:41-064-026-00178-00004 Cultivo: - Agregado de la referencia del recinto.:0 Zona de la referencia del recinto.:0 Superficie solapada.:0,03 Id. Incid.:101087801
- 100424 Solicita recinto que no está comprometido para la operación.  
Ref:-952928 Recinto:41-064-026-00177-00002 Cultivo:101003 OLIVAR-ARBEQUINA Secano  
Ref:-952929 Recinto:41-064-026-00178-00004 Cultivo:101138 OLIVAR-HOJIBLANCA Secano

(1) Superficie declarada admisible ajustada con la superficie comprometida.  
(2) Factor de penalización valorando el alcance para el tipo de compromiso.

Puede verificar la integridad de una copia de este documento mediante la lectura del código QR adjunto o mediante el acceso a la dirección <https://ws050.juntadeandalucia.es/verificarFirma> indicando el código de VERIFICACIÓN

FIRMADO POR

RAQUEL MARIA ESPIN CRESPO

18/12/2024

VERIFICACIÓN

Pk2jmUCNT2ZVULXR6LZ4ED5BQV9F2A

PÁG. 1001/2017



**APELLIDOS Y NOMBRE / RAZÓN SOCIAL**

GUILLEN CARO MARGARITA

NIF  
\*\*\*7122\*EXPEDIENTE  
1106101ANUALIDAD  
DE PAGO  
1ª**IMPORTE POR ANUALIDAD**

	2023	2024	2025	2026	2027
IMPORTE MÁXIMO SUBVENCIONABLE	5.753,76 €	5.753,76 €	5.753,76 €	5.753,76 €	5.753,76 €
IMPORTE MEDIO DE TRANSFERENCIA (€/ha)	247,90 €	247,90 €	247,90 €	247,90 €	247,90 €

**RESUMEN DE UNIDADES**

Cód	GRUPO DE PAGO	Sup. Dec. Admisible (ha)	Sup. Comprometida (ha)	Sup. ajustada compromiso (1) (ha)	% sobredec.	Sup. Resuelta (ha)	Importe Declarado	Importe Topado	Importe Resuelto	Importe tras sobredec.
429	OLIVAR	23,21		23,21	0,00	23,21	5.753,76	5.753,76	5.753,76	5.753,76
<b>TOTAL</b>		23,21	23,21	23,21		23,21	5.753,76	5.753,76	5.753,76	5.753,76

**APLICACIÓN DE REDUCCIONES Y PENALIZACIONES**

GRUPO DE PAGO	Importe Calculado	Importe prereduc.	Criterios de subvencionabilidad y compromisos	Presentación tardía	Omisión declaración	Condicionalidad	IMPORTE (Euros) RESUELTO
OLIVAR	5.753,76	5.753,76	0,00	0,00	0,00	0,00	5.753,76
<b>TOTAL</b>	5.753,76	5.753,76					5.753,76

**RESUMEN DE PAGOS****IMPORTE ( Euros )**

	RESUELTO	FEADER	MAPA	CAPADR
OLIVAR - Pago realizado	5.753,76 €	4.890,70 €	564,44 €	298,62 €

**RECINTOS RESUELTOS**

REF.	REFERENCIA SIGPAC	CULTIVO DESCRIPCIÓN CULTIVO	S/R G.PAGO	PEND. MEDIA (%)	SUP. DEC. ADMISIBLE (ha)	SUP. COMPROM. (ha)	SUP. AJUSTADA COMPR.(1) (ha)	SUP. CONY. SIGPAC (ha)	SUP. CERTIE (ha)	SUP. CAMPO (ha)	SUP. CAMPO DETER. CULT. DECLARADO (ha)	SUP. DEC. REDUCIDA (ha)	SUP. RESUELTA (ha)
-1372261	41-055-002-00313-151	101195 OLIVAR-LECHIN DE SEVILLA	S 429	11,60	0,66	0,66	0,66	0,66	0,66			0,66	0,66
-1372260	41-055-002-00319-134	101195 OLIVAR-LECHIN DE SEVILLA	S 429	13,00	3,13	3,13	3,13	3,13	3,13			3,13	3,13
-1372218	41-055-002-00298-008	101195 OLIVAR-LECHIN DE SEVILLA	S 429	10,60	0,22	0,22	0,22	0,22	0,22			0,22	0,22
-1372216	41-055-002-00192-001	101195 OLIVAR-LECHIN DE SEVILLA	S 429	14,20	0,24	0,24	0,24	0,24	0,24			0,24	0,24
-178412	41-055-002-00258-004	101195 OLIVAR-LECHIN DE SEVILLA	S 429	13,70	0,21	0,21	0,21	0,21	0,21			0,21	0,21
1700000005988898	41-055-002-00131-134	101195 OLIVAR-LECHIN DE SEVILLA	S 429	14,40	10,17	10,17	10,17	10,17	10,17			10,17	10,17
1700000005988899	41-055-002-00171-001	101195 OLIVAR-LECHIN DE SEVILLA	S 429	13,90	1,51	1,51	1,51	1,51	1,51			1,51	1,51
1700000005988900	41-055-002-09022-001	101195 OLIVAR-LECHIN DE SEVILLA	S 429	11,50	0,28	0,28	0,28	0,28	0,28			0,28	0,28
1700000005988901	41-055-002-09022-006	101195 OLIVAR-LECHIN DE SEVILLA	S 429	13,00	0,01	0,01	0,01	0,01	0,01			0,01	0,01
1700000005988907	41-055-002-00131-137	101195 OLIVAR-LECHIN DE SEVILLA	S 429	13,80	6,41	6,41	6,41	6,41	9,07			6,41	6,41
1700000005988910	41-055-002-00172-006	101195 OLIVAR-LECHIN DE SEVILLA	S 429	12,40	0,02	0,02	0,02	0,02	0,02			0,02	0,02
1700000005988911	41-055-002-00172-001	101195 OLIVAR-LECHIN DE SEVILLA	S 429	9,60	0,32	0,32	0,32	0,32	0,32			0,32	0,32
1700000005988912	41-055-002-09022-005	101195 OLIVAR-LECHIN DE SEVILLA	S 429	10,10	0,03	0,03	0,03	0,03	0,03			0,03	0,03

**INCIDENCIAS****INCIDENCIA DESCRIPCIÓN**

- 100422 Recinto declarado por error para una operación de la 6503, que se ha corregido de oficio desmarcando la operación incorrecta, de acuerdo con la fecha de inscripción del recinto en la producción ecológica.  
 Ref:1700000005988898 Recinto:41-055-002-00131-00134 Cultivo:101195 OLIVAR-LECHIN DE SEVILLA Secano  
 Ref:1700000005988907 Recinto:41-055-002-00131-00137 Cultivo:101195 OLIVAR-LECHIN DE SEVILLA Secano  
 Ref:1700000005988899 Recinto:41-055-002-00171-00001 Cultivo:101195 OLIVAR-LECHIN DE SEVILLA Secano  
 Ref:1700000005988911 Recinto:41-055-002-00172-00001 Cultivo:101195 OLIVAR-LECHIN DE SEVILLA Secano  
 Ref:1700000005988910 Recinto:41-055-002-00172-00006 Cultivo:101195 OLIVAR-LECHIN DE SEVILLA Secano  
 Ref:-1372216 Recinto:41-055-002-00192-00001 Cultivo:101195 OLIVAR-LECHIN DE SEVILLA Secano  
 Ref:-178412 Recinto:41-055-002-00258-00004 Cultivo:101195 OLIVAR-LECHIN DE SEVILLA Secano  
 Ref:-1372218 Recinto:41-055-002-00298-00008 Cultivo:101195 OLIVAR-LECHIN DE SEVILLA Secano  
 Ref:-1372261 Recinto:41-055-002-00313-00151 Cultivo:101195 OLIVAR-LECHIN DE SEVILLA Secano  
 Ref:-1372260 Recinto:41-055-002-00319-00134 Cultivo:101195 OLIVAR-LECHIN DE SEVILLA Secano  
 Ref:1700000005988900 Recinto:41-055-002-09022-00001 Cultivo:101195 OLIVAR-LECHIN DE SEVILLA Secano  
 Ref:1700000005988912 Recinto:41-055-002-09022-00005 Cultivo:101195 OLIVAR-LECHIN DE SEVILLA Secano  
 Ref:1700000005988901 Recinto:41-055-002-09022-00006 Cultivo:101195 OLIVAR-LECHIN DE SEVILLA Secano

(1) Superficie declarada admisible ajustada con la superficie comprometida.  
 (2) Factor de penalización valorando el alcance para el tipo de compromiso.

Puede verificar la integridad de una copia de este documento mediante la lectura del código QR adjunto o mediante el acceso a la dirección <https://ws050.juntadeandalucia.es/verificarFirma> indicando el código de VERIFICACIÓN

FIRMADO POR

RAQUEL MARIA ESPIN CRESPO

18/12/2024

VERIFICACIÓN

Pk2jmUCNT2ZVULXR6LZ4ED5BQV9F2A

PÁG. 1002/2017





<u>APELLIDOS Y NOMBRE / RAZÓN SOCIAL</u>	<u>NIF</u>	<u>EXPEDIENTE</u>	<u>ANUALIDAD DE PAGO</u>
GUIMERA CORDOBA MARIA DEL CARMEN	***2813*	1204648	1ª

**IMPORTES POR ANUALIDAD**

	<u>2023</u>	<u>2024</u>	<u>2025</u>	<u>2026</u>	<u>2027</u>
<b>IMPORTE MÁXIMO SUBVENCIONABLE</b>	3.365,69 €	3.365,69 €	3.365,69 €	3.365,69 €	3.365,69 €
<b>IMPORTE MEDIO DE TRANSFERENCIA (€/ha)</b>	82,15 €	82,15 €	82,15 €	82,15 €	82,15 €

**RESUMEN DE UNIDADES**

<u>Cód</u>	<u>GRUPO DE PAGO</u>	<u>Sup. Dec. Admisible (ha)</u>	<u>Sup. Comprometida (ha)</u>	<u>Sup. ajustada compromiso (1) (ha)</u>	<u>% sobredec.</u>	<u>Sup. Resuelta (ha)</u>	<u>Importe Declarado</u>	<u>Importe Topado</u>	<u>Importe Resuelto</u>	<u>Importe tras sobredec.</u>
428	PASTOS ASOCIADOS A GANADERÍA ECOLÓGICA	40,97		40,97	0,00	40,97	3.365,69	3.365,69	3.365,69	3.365,69
<b>TOTAL</b>		40,97	40,97	40,97		40,97	3.365,69	3.365,69	3.365,69	3.365,69

**APLICACIÓN DE REDUCCIONES Y PENALIZACIONES**

<u>GRUPO DE PAGO</u>	<u>Importe Calculado</u>	<u>Importe prerreduc.</u>	<u>Criterios de subvencionabilidad y compromisos</u>	<u>Presentación tardía</u>	<u>Omisión declaración</u>	<u>Condicionidad</u>	<u>IMPORTE (Euros) RESUELTO</u>
PASTOS ASOCIADOS A GANADERÍA	3.365,69	3.365,69	0,00	0,00	1,00	0,00	3.332,03
<b>TOTAL</b>	3.365,69	3.365,69					3.332,03

**RESUMEN DE PAGOS**

	<u>RESUELTO</u>	<u>FEADER</u>	<u>MAPA</u>	<u>CAPADR</u>
PASTOS ASOCIADOS A GANADERÍA ECOLÓGICA - Pago realizado	3.332,03 €	2.832,23 €	326,87 €	172,93 €

**RECINTOS RESUELTOS**

<u>REE</u>	<u>REFERENCIA SIGPAC</u>	<u>CULTIVO</u>	<u>DESCRIPCIÓN CULTIVO</u>	<u>S/R G.PAGO</u>	<u>PEND. MEDIA (%)</u>	<u>SUP. DEC. ADMISIBLE (ha)</u>	<u>SUP. COMPROM. (ha)</u>	<u>SUP. AJUSTADA COMPROM. (1) (ha)</u>	<u>SUP. CONV. SIGPAC (ha)</u>	<u>SUP. CERTIF. (ha)</u>	<u>SUP. CAMPO (ha)</u>	<u>SUP. CAMPO DETER. CULT. DECLARADO (ha)</u>	<u>SUP. DEC. REDUCIDA (ha)</u>	<u>SUP. RESUELTA (ha)</u>
170000006574984	21-068-005-00085-001	62000	PASTOS PERMANENTES DE 5 O MAS AÑOS-SIN VARIEDAD	S 428	9,00	0,11	0,11	0,11		0,13			0,11	0,11
170000006574989	21-068-005-00092-001	62000	PASTOS PERMANENTES DE 5 O MAS AÑOS-SIN VARIEDAD	S 428	7,10	40,86	40,86	40,86		40,86			40,86	40,86

**INCIDENCIAS****INCIDENCIA DESCRIPCIÓN**

- 256 Solicitud con recintos no declarados en campaña actual con una reducción por omisión de superficie superior al 3%  
CÓDIGO PARA EL PORCENTAJE DE REDUCCIÓN POR OMISIÓN QUE CORRESPONDE A LA SOLICITUD:1
- 100407 Explotación solicitada no forma parte de ningún organismo de control autorizado para la producción ecológica en Andalucía o fecha de inscripción posterior al plazo establecido ( Anexo I. Criterios de Subvencionabilidad. Orden 28 de marzo de 2023 ).  
Explotación:ES210690000032 Especie:PORCINO

(1) Superficie declarada admisible ajustada con la superficie comprometida.  
(2) Factor de penalización valorando el alcance para el tipo de compromiso.

Puede verificar la integridad de una copia de este documento mediante la lectura del código QR adjunto o mediante el acceso a la dirección <https://ws050.juntadeandalucia.es/verificarFirma> indicando el código de VERIFICACIÓN

FIRMADO POR

RAQUEL MARIA ESPIN CRESPO

18/12/2024

VERIFICACIÓN

Pk2jmUCNT2ZVULXR6LZ4ED5BQV9F2A

PÁG. 1003/2017



**Datos considerados para el Cálculo de la Carga Ganadera mínima y máxima del expediente**

Explotación	Especie	Inscrito en Sipea y Admisible	Ugm Calculada para CG Mínima	Ugm Calculada para CG Máxima
ES210690000032	BOVINA	SI	12,74	12,74
ES210690000032	PORCINO	NO	0,00	0,07
ES410450000566	BOVINA	SI	80,95	80,95
			93,69	93,76

Superficie determinada para Cálculo Carga Ganadera Mínima: 285,82 ha

Superficie determinada para Cálculo Carga Ganadera Máxima: 285,82 ha

Carga Ganadera Mínima Expediente: 0,33 ugm/ha

Carga Ganadera Máxima Expediente: 0,33 ugm/ha

**Recintos Determinados para el Cálculo de Garga Ganadera Mínima**

REF.	REFERENCIA SIGPAC	CULTIVO	DESCRIPCIÓN CULTIVO	S/R	SUP. RESUELTA (ha)
-1246754	41-045-004-00109-00003	62000	PASTOS PERMANENTES DE 5 O MAS AÑOS-SIN VARIEDAD	S	0,01
-1246753	41-045-004-00001-00003	62000	PASTOS PERMANENTES DE 5 O MAS AÑOS-SIN VARIEDAD	S	0,04
-1246752	41-045-004-00001-00002	62000	PASTOS PERMANENTES DE 5 O MAS AÑOS-SIN VARIEDAD	S	0,06
-1246749	41-045-003-00051-00003	62000	PASTOS PERMANENTES DE 5 O MAS AÑOS-SIN VARIEDAD	S	0,51
-1246748	41-045-003-00051-00002	62000	PASTOS PERMANENTES DE 5 O MAS AÑOS-SIN VARIEDAD	S	0,61
-1246746	41-045-003-00051-00001	62000	PASTOS PERMANENTES DE 5 O MAS AÑOS-SIN VARIEDAD	S	40,59
-1246745	41-045-003-00050-00005	62000	PASTOS PERMANENTES DE 5 O MAS AÑOS-SIN VARIEDAD	S	0,05
-1246744	41-045-003-00050-00004	62000	PASTOS PERMANENTES DE 5 O MAS AÑOS-SIN VARIEDAD	S	0,27
-1246741	41-045-003-00050-00001	62000	PASTOS PERMANENTES DE 5 O MAS AÑOS-SIN VARIEDAD	S	26,50
-1246740	41-045-003-00048-00003	62000	PASTOS PERMANENTES DE 5 O MAS AÑOS-SIN VARIEDAD	S	0,14
-1246736	41-045-003-00047-00001	62000	PASTOS PERMANENTES DE 5 O MAS AÑOS-SIN VARIEDAD	S	0,20
-995231	41-045-003-00048-00002	62000	PASTOS PERMANENTES DE 5 O MAS AÑOS-SIN VARIEDAD	S	0,36
-41217	41-045-004-00104-00012	62000	PASTOS PERMANENTES DE 5 O MAS AÑOS-SIN VARIEDAD	S	2,32
1700000004476694	41-045-003-00006-00001	62000	PASTOS PERMANENTES DE 5 O MAS AÑOS-SIN VARIEDAD	S	18,32
1700000004476696	41-045-003-00006-00003	62000	PASTOS PERMANENTES DE 5 O MAS AÑOS-SIN VARIEDAD	S	96,56
1700000004476699	41-045-003-00006-00032	62000	PASTOS PERMANENTES DE 5 O MAS AÑOS-SIN VARIEDAD	S	16,78
1700000004476700	41-045-003-00006-00040	62000	PASTOS PERMANENTES DE 5 O MAS AÑOS-SIN VARIEDAD	S	0,27
1700000004476701	41-045-003-00006-00033	62000	PASTOS PERMANENTES DE 5 O MAS AÑOS-SIN VARIEDAD	S	0,19
1700000004476702	41-045-003-00048-00001	62000	PASTOS PERMANENTES DE 5 O MAS AÑOS-SIN VARIEDAD	S	6,89
1700000004476705	41-045-003-00006-00029	62000	PASTOS PERMANENTES DE 5 O MAS AÑOS-SIN VARIEDAD	S	2,07
1700000004476706	41-045-003-00006-00002	62000	PASTOS PERMANENTES DE 5 O MAS AÑOS-SIN VARIEDAD	S	25,84
1700000004476707	41-045-004-00104-00003	62000	PASTOS PERMANENTES DE 5 O MAS AÑOS-SIN VARIEDAD	S	6,27
1700000006574984	21-068-005-00085-00001	62000	PASTOS PERMANENTES DE 5 O MAS AÑOS-SIN VARIEDAD	S	0,11
1700000006574989	21-068-005-00092-00001	62000	PASTOS PERMANENTES DE 5 O MAS AÑOS-SIN VARIEDAD	S	40,86

**Recintos Determinados para el Cálculo de Garga Ganadera Máxima**

REF.	REFERENCIA SIGPAC	CULTIVO	DESCRIPCIÓN CULTIVO	S/R	SUP. RESUELTA (ha)
-1246754	41-045-004-00109-00003	62000	PASTOS PERMANENTES DE 5 O MAS AÑOS-SIN VARIEDAD	S	0,01
-1246753	41-045-004-00001-00003	62000	PASTOS PERMANENTES DE 5 O MAS AÑOS-SIN VARIEDAD	S	0,04

(1) Superficie declarada admisible ajustada con la superficie comprometida.  
(2) Factor de penalización valorando el alcance para el tipo de compromiso.Puede verificar la integridad de una copia de este documento mediante la lectura del código QR adjunto o mediante el acceso a la dirección <https://ws050.juntadeandalucia.es/verificarFirma> indicando el código de VERIFICACIÓN

FIRMADO POR

RAQUEL MARIA ESPIN CRESPO

18/12/2024

VERIFICACIÓN

Pk2jmUCNT2ZVULXR6LZ4ED5BQV9F2A

PÁG. 1004/2017





**Datos considerados para el Cálculo de la Carga Ganadera mínima y máxima del expediente****Recintos Determinados para el Cálculo de Garga Ganadera Máxima**

REF.	REFERENCIA SIGPAC	CULTIVO	DESCRIPCIÓN CULTIVO	SUP.	
				S/R	RESUELTA (ha)
-1246752	41-045-004-00001-00002	62000	PASTOS PERMANENTES DE 5 O MAS AÑOS-SIN VARIEDAD	S	0,06
-1246749	41-045-003-00051-00003	62000	PASTOS PERMANENTES DE 5 O MAS AÑOS-SIN VARIEDAD	S	0,51
-1246748	41-045-003-00051-00002	62000	PASTOS PERMANENTES DE 5 O MAS AÑOS-SIN VARIEDAD	S	0,61
-1246746	41-045-003-00051-00001	62000	PASTOS PERMANENTES DE 5 O MAS AÑOS-SIN VARIEDAD	S	40,59
-1246745	41-045-003-00050-00005	62000	PASTOS PERMANENTES DE 5 O MAS AÑOS-SIN VARIEDAD	S	0,05
-1246744	41-045-003-00050-00004	62000	PASTOS PERMANENTES DE 5 O MAS AÑOS-SIN VARIEDAD	S	0,27
-1246741	41-045-003-00050-00001	62000	PASTOS PERMANENTES DE 5 O MAS AÑOS-SIN VARIEDAD	S	26,50
-1246740	41-045-003-00048-00003	62000	PASTOS PERMANENTES DE 5 O MAS AÑOS-SIN VARIEDAD	S	0,14
-1246736	41-045-003-00047-00001	62000	PASTOS PERMANENTES DE 5 O MAS AÑOS-SIN VARIEDAD	S	0,20
-995231	41-045-003-00048-00002	62000	PASTOS PERMANENTES DE 5 O MAS AÑOS-SIN VARIEDAD	S	0,36
-41217	41-045-004-00104-00012	62000	PASTOS PERMANENTES DE 5 O MAS AÑOS-SIN VARIEDAD	S	2,32
1700000004476694	41-045-003-00006-00001	62000	PASTOS PERMANENTES DE 5 O MAS AÑOS-SIN VARIEDAD	S	18,32
1700000004476696	41-045-003-00006-00003	62000	PASTOS PERMANENTES DE 5 O MAS AÑOS-SIN VARIEDAD	S	96,56
1700000004476699	41-045-003-00006-00032	62000	PASTOS PERMANENTES DE 5 O MAS AÑOS-SIN VARIEDAD	S	16,78
1700000004476700	41-045-003-00006-00040	62000	PASTOS PERMANENTES DE 5 O MAS AÑOS-SIN VARIEDAD	S	0,27
1700000004476701	41-045-003-00006-00033	62000	PASTOS PERMANENTES DE 5 O MAS AÑOS-SIN VARIEDAD	S	0,19
1700000004476702	41-045-003-00048-00001	62000	PASTOS PERMANENTES DE 5 O MAS AÑOS-SIN VARIEDAD	S	6,89
1700000004476705	41-045-003-00006-00029	62000	PASTOS PERMANENTES DE 5 O MAS AÑOS-SIN VARIEDAD	S	2,07
1700000004476706	41-045-003-00006-00002	62000	PASTOS PERMANENTES DE 5 O MAS AÑOS-SIN VARIEDAD	S	25,84
1700000004476707	41-045-004-00104-00003	62000	PASTOS PERMANENTES DE 5 O MAS AÑOS-SIN VARIEDAD	S	6,27
1700000006574984	21-068-005-00085-00001	62000	PASTOS PERMANENTES DE 5 O MAS AÑOS-SIN VARIEDAD	S	0,11
1700000006574989	21-068-005-00092-00001	62000	PASTOS PERMANENTES DE 5 O MAS AÑOS-SIN VARIEDAD	S	40,86

**Incidencias de carga ganadera****INCIDENCIA DESCRIPCIÓN**

4272	Verifica que las líneas de declaración de las Solicitudes Únicas no tienen solapes con la capa de Retroactividad Gráfica (ambas de la misma campaña) a nivel de expediente/línea de declaración gráfica de la solicitud. Ref:-1246746 Recinto:41-045-003-00051-00001 Cultivo: - Agregado de la referencia del recinto.:0 Zona de la referencia del recinto.:0 Superficie solapada.:0,03 Id. Incid.:5096138 Ref:1700000004476706 Recinto:41-045-003-00006-00002 Cultivo: - Agregado de la referencia del recinto.:0 Zona de la referencia del recinto.:0 Superficie solapada.:0,09 Id. Incid.:5096139
100407	Explotación solicitada no forma parte de ningún organismo de control autorizado para la producción ecológica en Andalucía o fecha de inscripción posterior al plazo establecido ( Anexo I. Criterios de Subvencionabilidad. Orden 28 de marzo de 2023 ). Explotación:ES210690000032 Especie:PORCINO

(1) Superficie declarada admisible ajustada con la superficie comprometida.  
(2) Factor de penalización valorando el alcance para el tipo de compromiso.Puede verificar la integridad de una copia de este documento mediante la lectura del código QR adjunto o mediante el acceso a la dirección <https://ws050.juntadeandalucia.es/verificarFirma> indicando el código de VERIFICACIÓN

FIRMADO POR

RAQUEL MARIA ESPIN CRESPO

18/12/2024

VERIFICACIÓN

Pk2jmUCNT2ZVULXR6LZ4ED5BQV9F2A

PÁG. 1005/2017



**APELLIDOS Y NOMBRE / RAZÓN SOCIAL**

GULLON GONZALEZ JUAN

**NIF**  
\*\*\*\*7890\***EXPEDIENTE**  
1091619**ANUALIDAD DE PAGO**  
1ª**IMPORTES POR ANUALIDAD**

	2023	2024	2025	2026	2027
<b>IMPORTE MÁXIMO SUBVENCIONABLE</b>	9.916,00 €	9.916,00 €	9.916,00 €	9.916,00 €	9.916,00 €
<b>IMPORTE MEDIO DE TRANSFERENCIA (€/ha)</b>	247,90 €	247,90 €	247,90 €	247,90 €	247,90 €

**RESUMEN DE UNIDADES**

Cód	GRUPO DE PAGO	Sup. Dec. Admisible (ha)	Sup. Comprometida (ha)	Sup. ajustada compromiso (1) (ha)	% sobredec.	Sup. Resuelta (ha)	Importe Declarado	Importe Topado	Importe Resuelto	Importe tras sobredec.
429	OLIVAR	73,31		40,00	0,00	40,00	9.916,00	9.916,00	9.916,00	9.916,00
<b>TOTAL</b>		73,31	40,00	40,00		40,00	9.916,00	9.916,00	9.916,00	9.916,00

**APLICACIÓN DE REDUCCIONES Y PENALIZACIONES**

GRUPO DE PAGO	Importe Calculado	Importe prereduc.	Criterios de subvencionabilidad y compromisos	Presentación tardía	Omisión declaración	Condicionabilidad	IMPORTE (Euros) RESUELTO
OLIVAR	9.916,00	9.916,00	0,00	0,00	0,00	0,00	9.916,00
<b>TOTAL</b>	9.916,00	9.916,00					9.916,00

**RESUMEN DE PAGOS****IMPORTE ( Euros )**

	RESUELTO	FEADER	MAPA	CAPADR
OLIVAR - Pago realizado	9.916,00 €	8.428,60 €	972,76 €	514,64 €

**RECINTOS RESUELTOS**

REF.	REFERENCIA SIGPAC	CULTIVO	DESCRIPCIÓN CULTIVO	S/R	G.PAGO	PEND. MEDIA (%)	SUP. DEC. ADMISIBLE (ha)	SUP. COMPROM. (ha)	SUP. AJUSTADA COMPR.(1) (ha)	SUP. CONY. SIGPAC (ha)	SUP. CERTIE (ha)	SUP. CAMPO (ha)	SUP. CAMPO DETER. CULT. DECLARADO (ha)	SUP. DEC. REDUCIDA (ha)	SUP. RESUELTA (ha)
1700000005824639	41-032-001-00097-006	101218	OLIVAR-MANZANILLA DE SEVILLA	S	429	21,50	72,14	72,14	72,14		72,14			72,14	72,14
1700000005824640	41-032-001-00097-009	101218	OLIVAR-MANZANILLA DE SEVILLA	S	429	28,20	1,17	1,17	1,17		1,17			1,17	1,17

(1) Superficie declarada admisible ajustada con la superficie comprometida.  
(2) Factor de penalización valorando el alcance para el tipo de compromiso.Puede verificar la integridad de una copia de este documento mediante la lectura del código QR adjunto o mediante el acceso a la dirección <https://ws050.juntadeandalucia.es/verificarFirma> indicando el código de VERIFICACIÓN

FIRMADO POR

RAQUEL MARIA ESPIN CRESPO

18/12/2024

VERIFICACIÓN

Pk2jmUCNT2ZVULXR6LZ4ED5BQV9F2A

PÁG. 1006/2017



**APELLIDOS Y NOMBRE / RAZÓN SOCIAL**

GULLON GONZALEZ MARIA TERESA

**NIF**

\*\*\*0736\*

**EXPEDIENTE**

1282410

**ANUALIDAD DE PAGO**

1ª

**IMPORTES POR ANUALIDAD**

	2023	2024	2025	2026	2027
IMPORTE MÁXIMO SUBVENCIONABLE	9.916,00 €	9.916,00 €	9.916,00 €	9.916,00 €	9.916,00 €
IMPORTE MEDIO DE TRANSFERENCIA (€/ha)	247,90 €	247,90 €	247,90 €	247,90 €	247,90 €

**RESUMEN DE UNIDADES**

Cód	GRUPO DE PAGO	Sup. Dec. Admisible (ha)	Sup. Comprometida (ha)	Sup. ajustada compromiso (1) (ha)	% sobredec.	Sup. Resuelta (ha)	Importe Declarado	Importe Topado	Importe Resuelto	Importe tras sobredec.
429	OLIVAR	50,80		40,00	0,00	40,00	9.916,00	9.916,00	9.916,00	9.916,00
<b>TOTAL</b>		50,80	40,00	40,00		40,00	9.916,00	9.916,00	9.916,00	9.916,00

**APLICACIÓN DE REDUCCIONES Y PENALIZACIONES**

GRUPO DE PAGO	Importe Calculado	Importe prereduc.	Criterios de subvencionabilidad y compromisos	Presentación tardía	Omisión declaración	Condicionalidad	IMPORTE (Euros) RESUELTO
OLIVAR	9.916,00	9.916,00	0,00	0,00	0,00	0,00	9.916,00
<b>TOTAL</b>	9.916,00	9.916,00					9.916,00

**RESUMEN DE PAGOS****IMPORTE ( Euros )**

	RESUELTO	FEADER	MAPA	CAPADR
OLIVAR - Pago realizado	9.916,00 €	8.428,60 €	972,76 €	514,64 €

**RECINTOS RESUELTOS**

REF.	REFERENCIA SIGPAC	CULTIVO	DESCRIPCIÓN CULTIVO	S/R G.PAGO	PEND. MEDIA (%)	SUP. DEC. ADMISIBLE (ha)	SUP. COMPROM. (ha)	SUP. AJUSTADA COMPR.(1) (ha)	SUP. CONY. SIGPAC (ha)	SUP. CERTIE (ha)	SUP. CAMPO (ha)	SUP. CAMPO DETER. CULT. DECLARADO (ha)	SUP. DEC. REDUCIDA (ha)	SUP. RESUELTA (ha)
1700000005121620	41-002-009-00007-003	101010	OLIVAR-PICUAL	S	429	18,50	5,16	5,16	5,16	5,16			5,16	5,16
1700000005121621	41-002-009-00026-005	101010	OLIVAR-PICUAL	S	429	11,50	22,44	22,44	22,44	22,44			22,44	22,44
1700000005121622	41-002-009-00035-002	101010	OLIVAR-PICUAL	S	429	15,20	3,68	3,68	3,68	3,68			3,68	3,68
1700000005121623	41-002-009-00115-003	101010	OLIVAR-PICUAL	S	429	14,20	1,67	1,67	1,67	1,67			1,67	1,67
1700000005121624	41-002-009-00142-003	101010	OLIVAR-PICUAL	S	429	13,30	17,85	17,85	17,85	17,85			17,85	17,85

(1) Superficie declarada admisible ajustada con la superficie comprometida.  
(2) Factor de penalización valorando el alcance para el tipo de compromiso.Puede verificar la integridad de una copia de este documento mediante la lectura del código QR adjunto o mediante el acceso a la dirección <https://ws050.juntadeandalucia.es/verificarFirma> indicando el código de VERIFICACIÓN

FIRMADO POR

RAQUEL MARIA ESPIN CRESPO

18/12/2024

VERIFICACIÓN

Pk2jmUCNT2ZVULXR6LZ4ED5BQV9F2A

PÁG. 1007/2017



**APELLIDOS Y NOMBRE / RAZÓN SOCIAL**

GUTIERREZ GUTIERREZ MERCEDES

NIF  
\*\*\*8229\*EXPEDIENTE  
1048182**ANUALIDAD DE PAGO**

1ª

**IMPORTES POR ANUALIDAD**

	2023	2024	2025	2026	2027
IMPORTE MÁXIMO SUBVENCIONABLE	2.317,87 €	2.317,87 €	2.317,87 €	2.317,87 €	2.317,87 €
IMPORTE MEDIO DE TRANSFERENCIA (€/ha)	247,90 €	247,90 €	247,90 €	247,90 €	247,90 €

**RESUMEN DE UNIDADES**

Cód	GRUPO DE PAGO	Sup. Dec. Admisible (ha)	Sup. Comprometida (ha)	Sup. ajustada compromiso (1) (ha)	% sobredec.	Sup. Resuelta (ha)	Importe Declarado	Importe Topado	Importe Resuelto	Importe tras sobredec.
429	OLIVAR	9,35		9,35	0,00	9,35	2.317,87	2.317,87	2.317,87	2.317,87
<b>TOTAL</b>		9,35	9,35	9,35		9,35	2.317,87	2.317,87	2.317,87	2.317,87

**APLICACIÓN DE REDUCCIONES Y PENALIZACIONES**

GRUPO DE PAGO	Importe Calculado	Importe prereduc.	Criterios de subvencionabilidad y compromisos	Presentación tardía	Omisión declaración	Condicionalidad	IMPORTE (Euros) RESUELTO
OLIVAR	2.317,87	2.317,87	0,00	0,00	0,00	0,00	2.317,87
<b>TOTAL</b>	2.317,87	2.317,87					2.317,87

**RESUMEN DE PAGOS****IMPORTE ( Euros )**

	RESUELTO	FEADER	MAPA	CAPADR
OLIVAR - Pago realizado	2.317,87 €	1.970,19 €	227,38 €	120,30 €

**RECINTOS RESUELTOS**

REF.	REFERENCIA SIGPAC	CULTIVO	DESCRIPCIÓN CULTIVO	S/R	G.PAGO	PEND. MEDIA (%)	SUP. DEC. ADMISIBLE (ha)	SUP. COMPROM. (ha)	SUP. AJUSTADA COMPR.(1) (ha)	SUP. CONY. SIGPAC (ha)	SUP. CERTIE (ha)	SUP. CAMPO (ha)	SUP. CAMPO DETER. CULT. DECLARADO (ha)	SUP. DEC. REDUCIDA (ha)	SUP. RESUELTA (ha)
1700000004648122	41-073-003-00063-003	101195	OLIVAR-LECHIN DE SEVILLA	S	429	8,70	9,35	9,35	9,35		9,35			9,35	9,35

(1) Superficie declarada admisible ajustada con la superficie comprometida.  
(2) Factor de penalización valorando el alcance para el tipo de compromiso.

Puede verificar la integridad de una copia de este documento mediante la lectura del código QR adjunto o mediante el acceso a la dirección <https://ws050.juntadeandalucia.es/verificarFirma> indicando el código de VERIFICACIÓN

FIRMADO POR

RAQUEL MARIA ESPIN CRESPO

18/12/2024

VERIFICACIÓN

Pk2jmUCNT2ZVULXR6LZ4ED5BQV9F2A

PÁG. 1008/2017



**APELLIDOS Y NOMBRE / RAZÓN SOCIAL**

GUTIERREZ HERNANDEZ MANUEL

**NIF**

\*\*\*\*1702\*

**EXPEDIENTE**

1284042

**ANUALIDAD DE PAGO**

1ª

**IMPORTES POR ANUALIDAD**

	2023	2024	2025	2026	2027
IMPORTE MÁXIMO SUBVENCIONABLE	505,72 €	505,72 €	505,72 €	505,72 €	505,72 €
IMPORTE MEDIO DE TRANSFERENCIA (€/ha)	247,90 €	247,90 €	247,90 €	247,90 €	247,90 €

**RESUMEN DE UNIDADES**

Cód	GRUPO DE PAGO	Sup. Dec. Admisible (ha)	Sup. Comprometida (ha)	Sup. ajustada compromiso (1) (ha)	% sobredec.	Sup. Resuelta (ha)	Importe Declarado	Importe Topado	Importe Resuelto	Importe tras sobredec.
429	OLIVAR	2,04		2,04	0,00	2,04	505,72	505,72	505,72	505,72
<b>TOTAL</b>		2,04	2,04	2,04		2,04	505,72	505,72	505,72	505,72

**APLICACIÓN DE REDUCCIONES Y PENALIZACIONES**

GRUPO DE PAGO	Importe Calculado	Importe prereduc.	Criterios de subvencionabilidad y compromisos	Presentación tardía	Omisión declaración	Condicionalidad	IMPORTE (Euros) RESUELTO
OLIVAR	505,72	505,72	0,00	0,00	0,00	0,00	505,72
<b>TOTAL</b>	505,72	505,72					505,72

**RESUMEN DE PAGOS****IMPORTE ( Euros )**

	RESUELTO	FEADER	MAPA	CAPADR
OLIVAR - Pago realizado	505,72 €	429,86 €	49,61 €	26,25 €

**RECINTOS RESUELTOS**

REF.	REFERENCIA SIGPAC	CULTIVO	DESCRIPCIÓN CULTIVO	S/R	G.PAGO	PEND. MEDIA (%)	SUP. DEC. ADMISIBLE (ha)	SUP. COMPROM. (ha)	SUP. AJUSTADA COMPR.(1) (ha)	SUP. CONY. SIGPAC (ha)	SUP. CERTIE (ha)	SUP. CAMPO (ha)	SUP. CAMPO DETER. CULT. DECLARADO (ha)	SUP. DEC. REDUCIDA (ha)	SUP. RESUELTA (ha)
6950212	41-078-001-00433-001	101195	OLIVAR-LECHIN DE SEVILLA	S	429	36,50	2,04	2,04	2,04		2,04			2,04	2,04

**INCIDENCIAS****INCIDENCIA DESCRIPCIÓN**

100421 Recinto declarado por error para una operación de la 6503, que se ha corregido de oficio marcando la operación correcta, de acuerdo con la fecha de inscripción del recinto en la producción ecológica.  
Ref:6950212 Recinto:41-078-001-00433-00001 Cultivo:101195 OLIVAR-LECHIN DE SEVILLA Secano

(1) Superficie declarada admisible ajustada con la superficie comprometida.  
(2) Factor de penalización valorando el alcance para el tipo de compromiso.

Puede verificar la integridad de una copia de este documento mediante la lectura del código QR adjunto o mediante el acceso a la dirección <https://ws050.juntadeandalucia.es/verificarFirma> indicando el código de VERIFICACIÓN

FIRMADO POR

RAQUEL MARIA ESPIN CRESPO

18/12/2024

VERIFICACIÓN

Pk2jmUCNT2ZVULXR6LZ4ED5BQV9F2A

PÁG. 1009/2017



**APELLIDOS Y NOMBRE / RAZÓN SOCIAL**

GUTIERREZ QUINTERO FRANCISCO JAVIER

**NIF**

\*\*\*3488\*

**EXPEDIENTE**

1157978

**ANUALIDAD DE PAGO**

1ª

**IMPORTES POR ANUALIDAD**

	2023	2024	2025	2026	2027
<b>IMPORTE MÁXIMO SUBVENCIONABLE</b>	188,82 €	188,82 €	188,82 €	188,82 €	188,82 €
<b>IMPORTE MEDIO DE TRANSFERENCIA (€/ha)</b>	331,26 €	331,26 €	331,26 €	331,26 €	331,26 €

**RESUMEN DE UNIDADES**

Cód	GRUPO DE PAGO	Sup. Dec. Admisible (ha)	Sup. Comprometida (ha)	Sup. ajustada compromiso (1) (ha)	% sobredec.	Sup. Resuelta (ha)	Importe Declarado	Importe Topado	Importe Resuelto	Importe tras sobredec.
433	FRUTALES REGADÍO	0,54		0,54	0,00	0,54	188,82	188,82	188,82	188,82
434	HERBÁCEOS NO ELEGIBLES	0,03		0,03	0,00	0,03	0,00	0,00	0,00	0,00
<b>TOTAL</b>		0,57	0,57	0,57		0,57	188,82	188,82	188,82	188,82

**APLICACIÓN DE REDUCCIONES Y PENALIZACIONES**

GRUPO DE PAGO	Importe Calculado	Importe prereduc.	Criterios de subvencionabilidad y compromisos	Presentación tardía	Omisión declaración	Condicionalidad	IMPORTE (Euros) RESUELTO
FRUTALES REGADÍO	188,82	188,82	0,00	0,00	0,00	0,00	188,82
HERBÁCEOS NO ELEGIBLES	0,00	0,00	0,00	0,00	0,00	0,00	0,00
<b>TOTAL</b>	188,82	188,82					188,82

**RESUMEN DE PAGOS**

	RESUELTO	FEADER	MAPA	CAPADR
FRUTALES REGADÍO - Pago realizado	188,82 €	160,50 €	18,52 €	9,80 €

**RECINTOS RESUELTOS**

REF.	REFERENCIA SIGPAC	CULTIVO DESCRIPCIÓN CULTIVO	S/R G.PAGO	PEND. MEDIA (%)	SUP. DEC. ADMISIBLE (ha)	SUP. COMPROM. (ha)	SUP. AJUSTADA COMPROM. (1) (ha)	SUP. CONV. SIGPAC (ha)	SUP. CERTIF. (ha)	SUP. CAMPO (ha)	SUP. CAMPO DETER. CULT. DECLARADO (ha)	SUP. DEC. REDUCIDA (ha)	SUP. RESUELTA (ha)
1700000005263451	41-058-006-00024-009	206004 NARANJO-NAVELINA	R 433	3,60	0,54	0,54	0,54		0,54			0,54	0,54
-1201092	41-058-006-00025-008	20000 BARBECHO TRADICIONAL-SIN VARIEDAD	S 434	1,70	0,03	0,03	0,03		0,03			0,03	0,03

**INCIDENCIAS****INCIDENCIA DESCRIPCIÓN**

75022	No autoriza a que, en caso de la devolución por la entidad financiera (retrocesión bancaria) del pago en la cuenta corriente consignada en la solicitud y que está debidamente registrada en el sistema contable GIRO de la Junta de Andalucía, se proceda al pago en cualquier otra cuenta corriente de la titularidad del solicitante vigente en dicho sistema contable.
100400	Recinto con cultivo, variedad, régimen de explotación o uso Siggac no compatible con la operación solicitada ( Anexo IV.I Cultivos y variedades elegibles para las Intervenciones. Orden de 28 de marzo de 2023 ). Ref:1700000005263444 Recinto:41-024-072-00029-00003 Cultivo:206004 NARANJO-NAVELINA Secano Uso:CI Ref:1700000005263445 Recinto:41-024-072-09004-00008 Cultivo:206004 NARANJO-NAVELINA Secano Uso:CI Ref:1700000005263448 Recinto:41-058-006-00024-00001 Cultivo:206004 NARANJO-NAVELINA Secano Uso:CI Ref:1700000005263450 Recinto:41-058-006-00024-00004 Cultivo:206004 NARANJO-NAVELINA Secano Uso:CI Ref:1700000005263454 Recinto:41-058-006-00024-00005 Cultivo:206004 NARANJO-NAVELINA Secano Uso:CI Ref:1700000005263452 Recinto:41-058-006-00025-00001 Cultivo:206004 NARANJO-NAVELINA Secano Uso:CI
100424	Solicita recinto que no está comprometido para la operación. Ref:1700000005263444 Recinto:41-024-072-00029-00003 Cultivo:206004 NARANJO-NAVELINA Secano Ref:1700000005263445 Recinto:41-024-072-09004-00008 Cultivo:206004 NARANJO-NAVELINA Secano Ref:1700000005263447 Recinto:41-058-006-00003-00010 Cultivo:101010 OLIVAR-PICUAL Secano Ref:1700000005263448 Recinto:41-058-006-00024-00001 Cultivo:206004 NARANJO-NAVELINA Secano Ref:1700000005263450 Recinto:41-058-006-00024-00004 Cultivo:206004 NARANJO-NAVELINA Secano Ref:1700000005263454 Recinto:41-058-006-00024-00005 Cultivo:206004 NARANJO-NAVELINA Secano Ref:1700000005263452 Recinto:41-058-006-00025-00001 Cultivo:206004 NARANJO-NAVELINA Secano

(1) Superficie declarada admisible ajustada con la superficie comprometida.  
(2) Factor de penalización valorando el alcance para el tipo de compromiso.Puede verificar la integridad de una copia de este documento mediante la lectura del código QR adjunto o mediante el acceso a la dirección <https://ws050.juntadeandalucia.es/verificarFirma> indicando el código de VERIFICACIÓN

FIRMADO POR

RAQUEL MARIA ESPIN CRESPO

18/12/2024

VERIFICACIÓN

Pk2jmUCNT2ZVULXR6LZ4ED5BQV9F2A

PÁG. 1010/2017



**APELLIDOS Y NOMBRE / RAZÓN SOCIAL**

GUTIERREZ SERRANO FRANCISCO

**NIF**

\*\*\*8713\*

**EXPEDIENTE**

1064176

**ANUALIDAD DE PAGO**

1ª

**IMPORTES POR ANUALIDAD**

	2023	2024	2025	2026	2027
<b>IMPORTE MÁXIMO SUBVENCIONABLE</b>	3.245,01 €	3.245,01 €	3.245,01 €	3.245,01 €	3.245,01 €
<b>IMPORTE MEDIO DE TRANSFERENCIA (€/ha)</b>	247,90 €	247,90 €	247,90 €	247,90 €	247,90 €

**RESUMEN DE UNIDADES**

Cód	GRUPO DE PAGO	Sup. Dec. Admisible (ha)	Sup. Comprometida (ha)	Sup. ajustada compromiso (1) (ha)	% sobredec.	Sup. Resuelta (ha)	Importe Declarado	Importe Topado	Importe Resuelto	Importe tras sobredec.
429	OLIVAR	13,09		13,09	0,00	13,09	3.245,01	3.245,01	3.245,01	3.245,01
<b>TOTAL</b>		13,09	13,09	13,09		13,09	3.245,01	3.245,01	3.245,01	3.245,01

**APLICACIÓN DE REDUCCIONES Y PENALIZACIONES**

GRUPO DE PAGO	Importe Calculado	Importe prereduc.	Criterios de subvencionabilidad y compromisos	Presentación tardía	Omisión declaración	Condicionalidad	IMPORTE (Euros) RESUELTO
OLIVAR	3.245,01	3.245,01	0,00	0,00	0,00	0,00	3.245,01
<b>TOTAL</b>	3.245,01	3.245,01					3.245,01

**RESUMEN DE PAGOS****IMPORTE ( Euros )**

	RESUELTO	FEADER	MAPA	CAPADR
OLIVAR - Pago realizado	3.245,01 €	2.758,26 €	318,34 €	168,41 €

**RECINTOS RESUELTOS**

REF.	REFERENCIA SIGPAC	CULTIVO DESCRIPCIÓN CULTIVO	S/R G.PAGO	PEND. MEDIA (%)	SUP. DEC. ADMISIBLE (ha)	SUP. COMPROM. (ha)	SUP. AJUSTADA COMPR.(1) (ha)	SUP. CONY. SIGPAC (ha)	SUP. CERTIE (ha)	SUP. CAMPO (ha)	SUP. CAMPO DETER. CULT. DECLARADO (ha)	SUP. DEC. REDUCIDA (ha)	SUP. RESUELTA (ha)
1700000005886730	41-078-016-00039-006	101195 OLIVAR-LECHIN DE SEVILLA	S 429	25,70	0,31	0,31	0,31	0,31	0,31			0,31	0,31
1700000005886733	41-078-016-00040-004	101195 OLIVAR-LECHIN DE SEVILLA	S 429	19,30	0,08	0,08	0,08	0,08	0,08			0,08	0,08
1700000005886734	41-078-016-00040-005	101195 OLIVAR-LECHIN DE SEVILLA	S 429	23,40	12,65	12,65	12,65	12,65	12,65			12,65	12,65
1700000005886737	41-078-016-00039-009	101195 OLIVAR-LECHIN DE SEVILLA	S 429	17,50	0,05	0,05	0,05	0,05	0,05			0,05	0,05

**INCIDENCIAS****INCIDENCIA DESCRIPCIÓN**

- 100402 Recinto solicitado no forma parte de ningún organismo de control autorizado para la producción ecológica en Andalucía o fecha de inscripción posterior al plazo establecido ( Anexo I. Criterios de Subvencionabilidad. Orden 28 de marzo de 2023 ).  
Ref:1700000005886735 Recinto:41-078-017-00123-00001 Cultivo:101010 OLIVAR-PICUAL Secano
- 100424 Solicita recinto que no está comprometido para la operación.  
Ref:1700000005886735 Recinto:41-078-017-00123-00001 Cultivo:101010 OLIVAR-PICUAL Secano

(1) Superficie declarada admisible ajustada con la superficie comprometida.  
(2) Factor de penalización valorando el alcance para el tipo de compromiso.

Puede verificar la integridad de una copia de este documento mediante la lectura del código QR adjunto o mediante el acceso a la dirección <https://ws050.juntadeandalucia.es/verificarFirma> indicando el código de VERIFICACIÓN

FIRMADO POR

RAQUEL MARIA ESPIN CRESPO

18/12/2024

VERIFICACIÓN

Pk2jmUCNT2ZVULXR6LZ4ED5BQV9F2A

PÁG. 1011/2017



**APELLIDOS Y NOMBRE / RAZÓN SOCIAL**

GUTIERREZ VAZQUEZ ANTONIO

**NIF**

\*\*\*9748\*

**EXPEDIENTE**

1259345

**ANUALIDAD DE PAGO**

1ª

**IMPORTES POR ANUALIDAD**

	2023	2024	2025	2026	2027
IMPORTE MÁXIMO SUBVENCIONABLE	870,13 €	870,13 €	870,13 €	870,13 €	870,13 €
IMPORTE MEDIO DE TRANSFERENCIA (€/ha)	247,90 €	247,90 €	247,90 €	247,90 €	247,90 €

**RESUMEN DE UNIDADES**

Cód	GRUPO DE PAGO	Sup. Dec. Admisible (ha)	Sup. Comprometida (ha)	Sup. ajustada compromiso (1) (ha)	% sobredec.	Sup. Resuelta (ha)	Importe Declarado	Importe Topado	Importe Resuelto	Importe tras sobredec.
429	OLIVAR	3,51		3,51	0,00	3,51	870,13	870,13	870,13	870,13
<b>TOTAL</b>		3,51	3,51	3,51		3,51	870,13	870,13	870,13	870,13

**APLICACIÓN DE REDUCCIONES Y PENALIZACIONES**

GRUPO DE PAGO	Importe Calculado	Importe prereduc.	Criterios de subvencionabilidad y compromisos	Presentación tardía	Omisión declaración	Condicionalidad	IMPORTE (Euros) RESUELTO
OLIVAR	870,13	870,13	0,00	0,00	0,00	0,00	870,13
<b>TOTAL</b>	870,13	870,13					870,13

**RESUMEN DE PAGOS****IMPORTE ( Euros )**

	RESUELTO	FEADER	MAPA	CAPADR
OLIVAR - Pago realizado	870,13 €	739,61 €	85,36 €	45,16 €

**RECINTOS RESUELTOS**

REF.	REFERENCIA SIGPAC	CULTIVO	DESCRIPCIÓN CULTIVO	S/R G.PAGO	PEND. MEDIA (%)	SUP. DEC. ADMISIBLE (ha)	SUP. COMPROM. (ha)	SUP. AJUSTADA COMPR.(1) (ha)	SUP. CONV. SIGPAC (ha)	SUP. CERTIE (ha)	SUP. CAMPO (ha)	SUP. CAMPO DETER. CULT. DECLARADO (ha)	SUP. DEC. REDUCIDA (ha)	SUP. RESUELTA (ha)
-57631	41-060-046-00095-003	101323	OLIVAR-VERDIAL DE HUEVAR	R 429	3,60	3,51	3,51	3,51		3,51			3,51	3,51

(1) Superficie declarada admisible ajustada con la superficie comprometida.  
(2) Factor de penalización valorando el alcance para el tipo de compromiso.

Puede verificar la integridad de una copia de este documento mediante la lectura del código QR adjunto o mediante el acceso a la dirección <https://ws050.juntadeandalucia.es/verificarFirma> indicando el código de VERIFICACIÓN

FIRMADO POR

RAQUEL MARIA ESPIN CRESPO

18/12/2024

VERIFICACIÓN

Pk2jmUCNT2ZVULXR6LZ4ED5BQV9F2A

PÁG. 1012/2017





**APELLIDOS Y NOMBRE / RAZÓN SOCIAL**

GUZMAN DIAZ ANTONIA

**NIF**

\*\*\*9554\*

**EXPEDIENTE**

1214206

**ANUALIDAD DE PAGO**

1ª

**IMPORTES POR ANUALIDAD**

	2023	2024	2025	2026	2027
<b>IMPORTE MÁXIMO SUBVENCIONABLE</b>	748,66 €	748,66 €	748,66 €	748,66 €	748,66 €
<b>IMPORTE MEDIO DE TRANSFERENCIA (€/ha)</b>	247,90 €	247,90 €	247,90 €	247,90 €	247,90 €

**RESUMEN DE UNIDADES**

Cód	GRUPO DE PAGO	Sup. Dec. Admisible (ha)	Sup. Comprometida (ha)	Sup. ajustada compromiso (1) (ha)	% sobredec.	Sup. Resuelta (ha)	Importe Declarado	Importe Topado	Importe Resuelto	Importe tras sobredec.
429	OLIVAR	3,02		3,02	0,00	3,02	748,66	748,66	748,66	748,66
<b>TOTAL</b>		3,02	3,02	3,02		3,02	748,66	748,66	748,66	748,66

**APLICACIÓN DE REDUCCIONES Y PENALIZACIONES**

GRUPO DE PAGO	Importe Calculado	Importe prereduc.	Criterios de subvencionabilidad y compromisos	Presentación tardía	Omisión declaración	Condicionalidad	IMPORTE (Euros) RESUELTO
OLIVAR	748,66	748,66	0,00	0,00	0,00	0,00	748,66
<b>TOTAL</b>	748,66	748,66					748,66

**RESUMEN DE PAGOS****IMPORTE ( Euros )**

	RESUELTO	FEADER	MAPA	CAPADR
OLIVAR - Pago realizado	748,66 €	636,36 €	73,44 €	38,86 €

**RECINTOS RESUELTOS**

REF.	REFERENCIA SIGPAC	CULTIVO	DESCRIPCIÓN CULTIVO	S/R G.PAGO	PEND. MEDIA (%)	SUP. DEC. ADMISIBLE (ha)	SUP. COMPROM. (ha)	SUP. AJUSTADA COMPR.(1) (ha)	SUP. CONY. SIGPAC (ha)	SUP. CERTIE (ha)	SUP. CAMPO (ha)	SUP. CAMPO DETER. CULT. DECLARADO (ha)	SUP. DEC. REDUCIDA (ha)	SUP. RESUELTA (ha)
1700000005788502	41-051-015-00066-001	101218	OLIVAR-MANZANILLA DE SEVILLA	S 429	3,90	0,35	0,35	0,35		0,35			0,35	0,35
1700000005788508	41-075-006-00002-001	101323	OLIVAR-VERDIAL DE HUEVAR	S 429	4,60	2,01	2,01	2,01		2,01			2,01	2,01
1700000005788509	41-075-006-00100-001	101323	OLIVAR-VERDIAL DE HUEVAR	S 429	3,60	0,12	0,12	0,12		0,12			0,12	0,12
1700000005788510	41-075-006-09002-002	101323	OLIVAR-VERDIAL DE HUEVAR	S 429	9,50	0,03	0,03	0,03		0,03			0,03	0,03
1700000005788511	41-051-015-00067-001	101218	OLIVAR-MANZANILLA DE SEVILLA	S 429	5,10	0,51	0,51	0,51		0,51			0,51	0,51

(1) Superficie declarada admisible ajustada con la superficie comprometida.  
(2) Factor de penalización valorando el alcance para el tipo de compromiso.Puede verificar la integridad de una copia de este documento mediante la lectura del código QR adjunto o mediante el acceso a la dirección <https://ws050.juntadeandalucia.es/verificarFirma> indicando el código de VERIFICACIÓN

FIRMADO POR

RAQUEL MARIA ESPIN CRESPO

18/12/2024

VERIFICACIÓN

Pk2jmUCNT2ZVULXR6LZ4ED5BQV9F2A

PÁG. 1013/2017



**APELLIDOS Y NOMBRE / RAZÓN SOCIAL**

GUZMAN DIAZ FRANCISCO

**NIF**

\*\*\*\*1003\*

**EXPEDIENTE**

1214209

**ANUALIDAD DE PAGO**

1ª

**IMPORTES POR ANUALIDAD**

	2023	2024	2025	2026	2027
IMPORTE MÁXIMO SUBVENCIONABLE	1.170,09 €	1.170,09 €	1.170,09 €	1.170,09 €	1.170,09 €
IMPORTE MEDIO DE TRANSFERENCIA (€/ha)	247,90 €	247,90 €	247,90 €	247,90 €	247,90 €

**RESUMEN DE UNIDADES**

Cód	GRUPO DE PAGO	Sup. Dec. Admisible (ha)	Sup. Comprometida (ha)	Sup. ajustada compromiso (1) (ha)	% sobredec.	Sup. Resuelta (ha)	Importe Declarado	Importe Topado	Importe Resuelto	Importe tras sobredec.
429	OLIVAR	4,75		4,72	0,00	4,72	1.170,09	1.170,09	1.170,09	1.170,09
<b>TOTAL</b>		4,75	4,72	4,72		4,72	1.170,09	1.170,09	1.170,09	1.170,09

**APLICACIÓN DE REDUCCIONES Y PENALIZACIONES**

GRUPO DE PAGO	Importe Calculado	Importe prereduc.	Criterios de subvencionabilidad y compromisos	Presentación tardía	Omisión declaración	Condicionalidad	IMPORTE (Euros) RESUELTO
OLIVAR	1.170,09	1.170,09	0,00	0,00	0,00	0,00	1.170,09
<b>TOTAL</b>	1.170,09	1.170,09					1.170,09

**RESUMEN DE PAGOS****IMPORTE ( Euros )**

	RESUELTO	FEADER	MAPA	CAPADR
OLIVAR - Pago realizado	1.170,09 €	994,58 €	114,79 €	60,72 €

**RECINTOS RESUELTOS**

REF.	REFERENCIA SIGPAC	CULTIVO	DESCRIPCIÓN CULTIVO	S/R G.PAGO	PEND. MEDIA (%)	SUP. DEC. ADMISIBLE (ha)	SUP. COMPROM. (ha)	SUP. AJUSTADA COMPR.(1) (ha)	SUP. CONY. SIGPAC (ha)	SUP. CERTIE (ha)	SUP. CAMPO (ha)	SUP. CAMPO DETER. CULT. DECLARADO (ha)	SUP. DEC. REDUCIDA (ha)	SUP. RESUELTA (ha)
-1374399	41-075-010-00038-001	101218	OLIVAR-MANZANILLA DE SEVILLA	S 429	7,20	0,02	0,02	0,02	0,02	2,10			0,02	0,02
1700000005788704	41-075-010-00008-002	101218	OLIVAR-MANZANILLA DE SEVILLA	S 429	3,70	1,40	1,40	1,40	1,40	1,40			1,40	1,40
1700000005788709	41-075-010-00009-001	101218	OLIVAR-MANZANILLA DE SEVILLA	S 429	3,70	0,88	0,88	0,88	0,88	0,88			0,88	0,88
1700000005788716	41-075-010-00035-001	101218	OLIVAR-MANZANILLA DE SEVILLA	S 429	7,30	2,26	2,26	2,26	2,26	2,26			2,26	2,26
1700000005788717	41-075-010-00036-001	101218	OLIVAR-MANZANILLA DE SEVILLA	S 429	5,50	0,01	0,01	0,01	0,01	0,01			0,01	0,01
1700000005788719	41-075-010-09007-001	101218	OLIVAR-MANZANILLA DE SEVILLA	S 429	3,90	0,03	0,01	0,01	0,01	0,01			0,01	0,01
1700000005788721	41-075-010-00031-002	101218	OLIVAR-MANZANILLA DE SEVILLA	S 429	7,60	0,12	0,12	0,12	0,12	0,12			0,12	0,12
1700000005788723	41-075-010-09007-001	101218	OLIVAR-MANZANILLA DE SEVILLA	S 429	3,90	0,03	0,02	0,02	0,02	0,02			0,02	0,02

(1) Superficie declarada admisible ajustada con la superficie comprometida.  
(2) Factor de penalización valorando el alcance para el tipo de compromiso.Puede verificar la integridad de una copia de este documento mediante la lectura del código QR adjunto o mediante el acceso a la dirección <https://ws050.juntadeandalucia.es/verificarFirma> indicando el código de VERIFICACIÓN

FIRMADO POR

RAQUEL MARIA ESPIN CRESPO

18/12/2024

VERIFICACIÓN

Pk2jmUCNT2ZVULXR6LZ4ED5BQV9F2A

PÁG. 1014/2017



**APELLIDOS Y NOMBRE / RAZÓN SOCIAL**

GUZMAN DIAZ JOSE PEDRO

NIF  
\*\*\*0308\*EXPEDIENTE  
1000014ANUALIDAD  
DE PAGO  
1ª**IMPORTES POR ANUALIDAD**

	2023	2024	2025	2026	2027
IMPORTE MÁXIMO SUBVENCIONABLE	1.561,77 €	1.561,77 €	1.561,77 €	1.561,77 €	1.561,77 €
IMPORTE MEDIO DE TRANSFERENCIA (€/ha)	247,90 €	247,90 €	247,90 €	247,90 €	247,90 €

**RESUMEN DE UNIDADES**

Cód	GRUPO DE PAGO	Sup. Dec. Admisible (ha)	Sup. Comprometida (ha)	Sup. ajustada compromiso (1) (ha)	% sobredec.	Sup. Resuelta (ha)	Importe Declarado	Importe Topado	Importe Resuelto	Importe tras sobredec.
429	OLIVAR	6,30		6,30	0,00	6,30	1.561,77	1.561,77	1.561,77	1.561,77
<b>TOTAL</b>		6,30	6,30	6,30		6,30	1.561,77	1.561,77	1.561,77	1.561,77

**APLICACIÓN DE REDUCCIONES Y PENALIZACIONES**

GRUPO DE PAGO	Importe Calculado	Importe prereduc.	Criterios de subvencionabilidad y compromisos	Presentación tardía	Omisión declaración	Condicionalidad	IMPORTE (Euros) RESUELTO
OLIVAR	1.561,77	1.561,77	0,00	0,00	0,00	0,00	1.561,77
<b>TOTAL</b>	1.561,77	1.561,77					1.561,77

**RESUMEN DE PAGOS****IMPORTE ( Euros )**

	RESUELTO	FEADER	MAPA	CAPADR
OLIVAR - Pago realizado	1.561,77 €	1.327,50 €	153,21 €	81,06 €

**RECINTOS RESUELTOS**

REF.	REFERENCIA SIGPAC	CULTIVO	DESCRIPCIÓN CULTIVO	S/R G.PAGO	PEND. MEDIA (%)	SUP. DEC. ADMISIBLE (ha)	SUP. COMPROM. (ha)	SUP. AJUSTADA COMPR.(1) (ha)	SUP. CONY. SIGPAC (ha)	SUP. CERTIE (ha)	SUP. CAMPO (ha)	SUP. CAMPO DETER. CULT. DECLARADO (ha)	SUP. DEC. REDUCIDA (ha)	SUP. RESUELTA (ha)
1700000005788806	41-075-009-00003-001	101130	OLIVAR-GORDAL SEVILLANA	S 429	4,90	1,66	1,66	1,66	1,66	1,66			1,66	1,66
1700000005788807	41-075-019-00383-002	101218	OLIVAR-MANZANILLA DE SEVILLA	S 429	3,90	2,73	2,73	2,73	2,73	2,73			2,73	2,73
1700000005788809	41-075-019-00332-002	101323	OLIVAR-VERDIAL DE HUEVAR	S 429	2,90	1,58	1,58	1,58	1,58	1,58			1,58	1,58
1700000005788810	41-075-009-00004-001	101130	OLIVAR-GORDAL SEVILLANA	S 429	5,20	0,27	0,27	0,27	0,27	0,27			0,27	0,27
1700000005788811	41-075-009-00127-001	101130	OLIVAR-GORDAL SEVILLANA	S 429	5,30	0,03	0,03	0,03	0,03	0,03			0,03	0,03
1700000005788812	41-075-009-00126-001	101130	OLIVAR-GORDAL SEVILLANA	S 429	5,50	0,03	0,03	0,03	0,03	0,03			0,03	0,03

(1) Superficie declarada admisible ajustada con la superficie comprometida.  
(2) Factor de penalización valorando el alcance para el tipo de compromiso.Puede verificar la integridad de una copia de este documento mediante la lectura del código QR adjunto o mediante el acceso a la dirección <https://ws050.juntadeandalucia.es/verificarFirma> indicando el código de VERIFICACIÓN

FIRMADO POR

RAQUEL MARIA ESPIN CRESPO

18/12/2024

VERIFICACIÓN

Pk2jmUCNT2ZVULXR6LZ4ED5BQV9F2A

PÁG. 1015/2017



**APELLIDOS Y NOMBRE / RAZÓN SOCIAL**

HACIENDA ALCAUDETE S.L.

**NIF**

\*\*\*4808\*

**EXPEDIENTE**

1227053

**ANUALIDAD DE PAGO**

1ª

**IMPORTES POR ANUALIDAD**

	2023	2024	2025	2026	2027
<b>IMPORTE MÁXIMO SUBVENCIONABLE</b>	9.916,00 €	9.916,00 €	9.916,00 €	9.916,00 €	9.916,00 €
<b>IMPORTE MEDIO DE TRANSFERENCIA (€/ha)</b>	247,90 €	247,90 €	247,90 €	247,90 €	247,90 €

**RESUMEN DE UNIDADES**

Cód	GRUPO DE PAGO	Sup. Dec. Admisible (ha)	Sup. Comprometida (ha)	Sup. ajustada compromiso (1) (ha)	% sobredec.	Sup. Resuelta (ha)	Importe Declarado	Importe Topado	Importe Resuelto	Importe tras sobredec.
429	OLIVAR	99,90		40,00	0,00	40,00	9.916,00	9.916,00	9.916,00	9.916,00
<b>TOTAL</b>		99,90	40,00	40,00		40,00	9.916,00	9.916,00	9.916,00	9.916,00

**APLICACIÓN DE REDUCCIONES Y PENALIZACIONES**

GRUPO DE PAGO	Importe Calculado	Importe prereduc.	Criterios de subvencionabilidad y compromisos	Presentación tardía	Omisión declaración	Condicionalidad	IMPORTE (Euros) RESUELTO
OLIVAR	9.916,00	9.916,00	0,00	0,00	0,00	0,00	9.916,00
<b>TOTAL</b>	9.916,00	9.916,00					9.916,00

**RESUMEN DE PAGOS****IMPORTE ( Euros )**

	RESUELTO	FEADER	MAPA	CAPADR
OLIVAR - Pago realizado	9.916,00 €	8.428,60 €	972,76 €	514,64 €

**RECINTOS RESUELTOS**

REF.	REFERENCIA SIGPAC	CULTIVO DESCRIPCIÓN CULTIVO	S/R G.PAGO	PEND. MEDIA (%)	SUP. DEC. ADMISIBLE (ha)	SUP. COMPROM. (ha)	SUP. AJUSTADA COMPR.(1) (ha)	SUP. CONY. SIGPAC (ha)	SUP. CERTIE (ha)	SUP. CAMPO (ha)	SUP. CAMPO DETER. CULT. DECLARADO (ha)	SUP. DEC. REDUCIDA (ha)	SUP. RESUELTA (ha)
-1604501	41-024-086-00005-014	101010 OLIVAR-PICUAL	S 429	7,90	53,27	52,90	52,90		53,27			52,90	52,90
-1604482	41-024-086-00003-007	101007 OLIVAR-MANZANILLA	S 429	13,70	39,52	39,52	39,52		39,52			39,52	39,52
-1604473	41-024-086-00003-006	101007 OLIVAR-MANZANILLA	S 429	9,50	6,96	6,96	6,96		6,96			6,96	6,96
4559193	41-024-086-00005-005	101010 OLIVAR-PICUAL	S 429	12,80	0,15	0,15	0,15		0,15			0,15	0,15

**INCIDENCIAS****INCIDENCIA DESCRIPCIÓN**

- 4272 Verifica que las líneas de declaración de las Solicitudes Únicas no tienen solapes con la capa de Retroactividad Gráfica (ambas de la misma campaña) a nivel de expediente/línea de declaración gráfica de la solicitud.  
 Ref.-1604501 Recinto:41-024-086-00005-00014 Cultivo: - Agregado de la referencia del recinto.:0 Zona de la referencia del recinto.:0 Superficie solapada.:0,18 Id. Incid.:101092052  
 Ref.-1604501 Recinto:41-024-086-00005-00014 Cultivo: - Agregado de la referencia del recinto.:0 Zona de la referencia del recinto.:0 Superficie solapada.:0,19 Id. Incid.:101092053

(1) Superficie declarada admisible ajustada con la superficie comprometida.  
 (2) Factor de penalización valorando el alcance para el tipo de compromiso.

Puede verificar la integridad de una copia de este documento mediante la lectura del código QR adjunto o mediante el acceso a la dirección <https://ws050.juntadeandalucia.es/verificarFirma> indicando el código de VERIFICACIÓN

FIRMADO POR

RAQUEL MARIA ESPIN CRESPO

18/12/2024

VERIFICACIÓN

Pk2jmUCNT2ZVULXR6LZ4ED5BQV9F2A

PÁG. 1016/2017



**APELLIDOS Y NOMBRE / RAZÓN SOCIAL**

HACIENDA CORONADO SL

**NIF**

\*\*\*6308\*

**EXPEDIENTE**

1252374

**ANUALIDAD DE PAGO**

1ª

**IMPORTE POR ANUALIDAD**

	2023	2024	2025	2026	2027
<b>IMPORTE MÁXIMO SUBVENCIONABLE</b>	9.916,00 €	9.916,00 €	9.916,00 €	9.916,00 €	9.916,00 €
<b>IMPORTE MEDIO DE TRANSFERENCIA (€/ha)</b>	247,90 €	247,90 €	247,90 €	247,90 €	247,90 €

**RESUMEN DE UNIDADES**

Cód	GRUPO DE PAGO	Sup. Dec. Admisible (ha)	Sup. Comprometida (ha)	Sup. ajustada compromiso (1) (ha)	% sobredec.	Sup. Resuelta (ha)	Importe Declarado	Importe Topado	Importe Resuelto	Importe tras sobredec.
429	OLIVAR	130,11		40,00	0,00	40,00	9.916,00	9.916,00	9.916,00	9.916,00
<b>TOTAL</b>		130,11	40,00	40,00		40,00	9.916,00	9.916,00	9.916,00	9.916,00

**APLICACIÓN DE REDUCCIONES Y PENALIZACIONES**

GRUPO DE PAGO	Importe Calculado	Importe prereduc.	Criterios de subvencionabilidad y compromisos	Presentación tardía	Omisión declaración	Condicionalidad	IMPORTE (Euros) RESUELTO
OLIVAR	9.916,00	9.916,00	0,00	0,00	0,00	0,00	9.916,00
<b>TOTAL</b>	9.916,00	9.916,00					9.916,00

**RESUMEN DE PAGOS****IMPORTE ( Euros )**

	RESUELTO	FEADER	MAPA	CAPADR
OLIVAR - Pago realizado	9.916,00 €	8.428,60 €	972,76 €	514,64 €

**RECINTOS RESUELTOS**

REF.	REFERENCIA SIGPAC	CULTIVO DESCRIPCIÓN CULTIVO	S/R G.PAGO	PEND. MEDIA (%)	SUP. DEC. ADMISIBLE (ha)	SUP. COMPROM. (ha)	SUP. AJUSTADA COMPROM. (1) (ha)	SUP. CONY. SIGPAC (ha)	SUP. CERTIE (ha)	SUP. CAMPO (ha)	SUP. CAMPO DETER. CULT. DECLARADO (ha)	SUP. DEC. REDUCIDA (ha)	SUP. RESUELTA (ha)
-1457407	41-060-055-00020-001	101003 OLIVAR-ARBEQUINA	S 429	12,40	7,11	7,11	7,11	7,11	7,11			7,11	7,11
-1152427	41-060-055-00021-001	101003 OLIVAR-ARBEQUINA	S 429	10,20	2,83	2,83	2,83	2,83	2,83			2,83	2,83
-1128086	41-060-055-09005-002	101003 OLIVAR-ARBEQUINA	S 429	3,90	0,04	0,04	0,04	0,04	0,04			0,04	0,04
-1128085	41-060-055-00020-009	101003 OLIVAR-ARBEQUINA	S 429	3,60	0,03	0,03	0,03	0,03	0,03			0,03	0,03
-1128084	41-060-055-00020-005	101003 OLIVAR-ARBEQUINA	S 429	3,90	0,09	0,09	0,09	0,09	0,09			0,09	0,09
-941617	41-060-058-00077-003	101124 OLIVAR-GORDAL	S 429	7,80	9,70	9,70	9,70	9,70	9,70			9,70	9,70
-941616	41-060-057-09003-009	101124 OLIVAR-GORDAL	S 429	2,10	0,04	0,04	0,04	0,04	0,04			0,04	0,04
-941615	41-060-055-00021-001	101130 OLIVAR-GORDAL SEVILLANA	S 429	10,20	3,86	3,86	3,86	3,86	3,86			3,86	3,86
1700000006900556	41-060-055-00020-001	101218 OLIVAR-MANZANILLA DE SEVILLA	S 429	12,40	23,13	23,13	23,13	23,13	23,13			23,13	23,13
1700000006900567	41-060-055-00021-001	101003 OLIVAR-ARBEQUINA	S 429	10,20	45,02	45,02	45,02	45,02	45,02			45,02	45,02
1700000006900573	41-060-057-00010-006	101218 OLIVAR-MANZANILLA DE SEVILLA	S 429	5,20	1,81	1,81	1,81	1,81	1,81			1,81	1,81
1700000006900574	41-060-055-00046-023	101218 OLIVAR-MANZANILLA DE SEVILLA	S 429	7,40	5,65	5,65	5,65	5,65	5,65			5,65	5,65
1700000006900577	41-060-055-00046-002	101218 OLIVAR-MANZANILLA DE SEVILLA	S 429	2,40	1,23	1,23	1,23	1,23	1,23			1,23	1,23
1700000006900580	41-060-055-00046-003	101218 OLIVAR-MANZANILLA DE SEVILLA	S 429	2,10	7,90	7,90	7,90	7,90	7,90			7,90	7,90
1700000006900581	41-060-055-00020-007	101218 OLIVAR-MANZANILLA DE SEVILLA	S 429	13,30	4,28	4,28	4,28	4,28	4,28			4,28	4,28
1700000006900583	41-060-057-09003-004	101124 OLIVAR-GORDAL	S 429	3,10	0,10	0,10	0,10	0,10	0,10			0,10	0,10
1700000006900584	41-060-057-09003-007	101124 OLIVAR-GORDAL	S 429	2,70	0,04	0,04	0,04	0,04	0,04			0,04	0,04
1700000006900585	41-060-058-00077-002	101124 OLIVAR-GORDAL	S 429	7,70	17,25	17,25	17,25	17,25	17,25			17,25	17,25

(1) Superficie declarada admisible ajustada con la superficie comprometida.  
(2) Factor de penalización valorando el alcance para el tipo de compromiso.Puede verificar la integridad de una copia de este documento mediante la lectura del código QR adjunto o mediante el acceso a la dirección <https://ws050.juntadeandalucia.es/verificarFirma> indicando el código de VERIFICACIÓN

FIRMADO POR

RAQUEL MARIA ESPIN CRESPO

18/12/2024

VERIFICACIÓN

Pk2jmUCNT2ZVULXR6LZ4ED5BQV9F2A

PÁG. 1017/2017



**INCIDENCIAS****INCIDENCIA DESCRIPCIÓN**

- 100422 Recinto declarado por error para una operación de la 6503, que se ha corregido de oficio desmarcando la operación incorrecta, de acuerdo con la fecha de inscripción del recinto en la producción ecológica.  
 Ref:-1457407 Recinto:41-060-055-00020-00001 Cultivo:101003 OLIVAR-ARBEQUINA Secano  
 Ref:170000006900556 Recinto:41-060-055-00020-00001 Cultivo:101218 OLIVAR-MANZANILLA DE SEVILLA Secano  
 Ref:-1128084 Recinto:41-060-055-00020-00005 Cultivo:101003 OLIVAR-ARBEQUINA Secano  
 Ref:170000006900581 Recinto:41-060-055-00020-00007 Cultivo:101218 OLIVAR-MANZANILLA DE SEVILLA Secano  
 Ref:-1128085 Recinto:41-060-055-00020-00009 Cultivo:101003 OLIVAR-ARBEQUINA Secano  
 Ref:-1152427 Recinto:41-060-055-00021-00001 Cultivo:101003 OLIVAR-ARBEQUINA Secano  
 Ref:170000006900567 Recinto:41-060-055-00021-00001 Cultivo:101003 OLIVAR-ARBEQUINA Secano  
 Ref:-941615 Recinto:41-060-055-00021-00001 Cultivo:101130 OLIVAR-GORDAL SEVILLANA Secano  
 Ref:170000006900577 Recinto:41-060-055-00046-00002 Cultivo:101218 OLIVAR-MANZANILLA DE SEVILLA Secano  
 Ref:170000006900580 Recinto:41-060-055-00046-00003 Cultivo:101218 OLIVAR-MANZANILLA DE SEVILLA Secano  
 Ref:170000006900574 Recinto:41-060-055-00046-00023 Cultivo:101218 OLIVAR-MANZANILLA DE SEVILLA Secano  
 Ref:-1128086 Recinto:41-060-055-09005-00002 Cultivo:101003 OLIVAR-ARBEQUINA Secano  
 Ref:170000006900573 Recinto:41-060-057-00010-00006 Cultivo:101218 OLIVAR-MANZANILLA DE SEVILLA Secano  
 Ref:-1457411 Recinto:41-060-057-00010-00007 Cultivo:101003 OLIVAR-ARBEQUINA Secano  
 Ref:170000006900583 Recinto:41-060-057-09003-00004 Cultivo:101124 OLIVAR-GORDAL Secano  
 Ref:170000006900584 Recinto:41-060-057-09003-00007 Cultivo:101124 OLIVAR-GORDAL Secano  
 Ref:-941616 Recinto:41-060-057-09003-00009 Cultivo:101124 OLIVAR-GORDAL Secano  
 Ref:170000006900585 Recinto:41-060-058-00077-00002 Cultivo:101124 OLIVAR-GORDAL Secano  
 Ref:-941617 Recinto:41-060-058-00077-00003 Cultivo:101124 OLIVAR-GORDAL Secano
- 100424 Solicita recinto que no está comprometido para la operación.  
 Ref:-1457411 Recinto:41-060-057-00010-00007 Cultivo:101003 OLIVAR-ARBEQUINA Secano

(1) Superficie declarada admisible ajustada con la superficie comprometida.  
 (2) Factor de penalización valorando el alcance para el tipo de compromiso.

Puede verificar la integridad de una copia de este documento mediante la lectura del código QR adjunto o mediante el acceso a la dirección <https://ws050.juntadeandalucia.es/verificarFirma> indicando el código de VERIFICACIÓN

FIRMADO POR	RAQUEL MARIA ESPIN CRESPO	18/12/2024	
VERIFICACIÓN	Pk2jmUCNT2ZVULXR6LZ4ED5BQV9F2A	PÁG. 1018/2017	

**APELLIDOS Y NOMBRE / RAZÓN SOCIAL**

HACIENDA EL AYTA C.B.

NIF  
\*\*\*8185\*EXPEDIENTE  
1072874ANUALIDAD  
DE PAGO  
1ª**IMPORTES POR ANUALIDAD**

	2023	2024	2025	2026	2027
IMPORTE MÁXIMO SUBVENCIONABLE	6.871,79 €	6.871,79 €	6.871,79 €	6.871,79 €	6.871,79 €
IMPORTE MEDIO DE TRANSFERENCIA (€/ha)	247,90 €	247,90 €	247,90 €	247,90 €	247,90 €

**RESUMEN DE UNIDADES**

Cód	GRUPO DE PAGO	Sup. Dec. Admisible (ha)	Sup. Comprometida (ha)	Sup. ajustada compromiso (1) (ha)	% sobredec.	Sup. Resuelta (ha)	Importe Declarado	Importe Topado	Importe Resuelto	Importe tras sobredec.
429	OLIVAR	27,72		27,72	0,00	27,72	6.871,79	6.871,79	6.871,79	6.871,79
<b>TOTAL</b>		27,72	27,72	27,72		27,72	6.871,79	6.871,79	6.871,79	6.871,79

**APLICACIÓN DE REDUCCIONES Y PENALIZACIONES**

GRUPO DE PAGO	Importe Calculado	Importe prereduc.	Criterios de subvencionabilidad y compromisos	Presentación tardía	Omisión declaración	Condicionalidad	IMPORTE (Euros) RESUELTO
OLIVAR	6.871,79	6.871,79	0,00	0,00	0,00	0,00	6.871,79
<b>TOTAL</b>	6.871,79	6.871,79					6.871,79

**RESUMEN DE PAGOS****IMPORTE ( Euros )**

	RESUELTO	FEADER	MAPA	CAPADR
OLIVAR - Pago realizado	6.871,79 €	5.841,02 €	674,12 €	356,65 €

**RECINTOS RESUELTOS**

REF.	REFERENCIA SIGPAC	SIGPAC	CULTIVO	DESCRIPCIÓN CULTIVO	S/R G.PAGO	PEND. MEDIA (%)	SUP. DEC. ADMISIBLE (ha)	SUP. COMPROM. (ha)	SUP. AJUSTADA COMPR.(1) (ha)	SUP. CONY. SIGPAC (ha)	SUP. CERTIE (ha)	SUP. CAMPO (ha)	SUP. CAMPO DETER. CULT. DECLARADO (ha)	SUP. DEC. REDUCIDA (ha)	SUP. RESUELTA (ha)
4782573	41-064-006-00006-003	101195	OLIVAR-LECHIN	DE SEVILLA	S	429	6,20	27,72	27,72	27,72	27,72			27,72	27,72

(1) Superficie declarada admisible ajustada con la superficie comprometida.  
(2) Factor de penalización valorando el alcance para el tipo de compromiso.Puede verificar la integridad de una copia de este documento mediante la lectura del código QR adjunto o mediante el acceso a la dirección <https://ws050.juntadeandalucia.es/verificarFirma> indicando el código de VERIFICACIÓN

FIRMADO POR

RAQUEL MARIA ESPIN CRESPO

18/12/2024

VERIFICACIÓN

Pk2jmUCNT2ZVULXR6LZ4ED5BQV9F2A

PÁG. 1019/2017



**APELLIDOS Y NOMBRE / RAZÓN SOCIAL**

HACIENDA EL CAOSO, S.L.

**NIF**

\*\*\*0835\*

**EXPEDIENTE**

1236199

**ANUALIDAD DE PAGO**

1ª

**IMPORTES POR ANUALIDAD**

	2023	2024	2025	2026	2027
<b>IMPORTE MÁXIMO SUBVENCIONABLE</b>	15.117,00 €	15.117,00 €	15.117,00 €	15.117,00 €	15.117,00 €
<b>IMPORTE MEDIO DE TRANSFERENCIA (€/ha)</b>	75,59 €	75,59 €	75,59 €	75,59 €	75,59 €

**RESUMEN DE UNIDADES**

Cód	GRUPO DE PAGO	Sup. Dec. Admisible (ha)	Sup. Comprometida (ha)	Sup. ajustada compromiso (1) (ha)	% sobredecc.	Sup. Resuelta (ha)	Importe Declarado	Importe Topado	Importe Resuelto	Importe tras sobredecc.
426	HERBÁCEOS	524,14		100,00	0,00	100,00	15.117,00	15.117,00	15.117,00	15.117,00
434	HERBÁCEOS NO ELEGIBLES	303,42		100,00	0,00	100,00	0,00	0,00	0,00	0,00
<b>TOTAL</b>		827,56	200,00	200,00		200,00	15.117,00	15.117,00	15.117,00	15.117,00

**APLICACIÓN DE REDUCCIONES Y PENALIZACIONES**

GRUPO DE PAGO	Importe Calculado	Importe prerreduc.	Criterios de subvencionabilidad y compromisos	Presentación tardía	Omisión declaración	Condicionalidad	IMPORTE (Euros) RESUELTO
HERBÁCEOS	15.117,00	15.117,00	0,00	0,00	0,00	0,00	15.117,00
HERBÁCEOS NO ELEGIBLES	0,00	0,00	0,00	0,00	0,00	0,00	0,00
<b>TOTAL</b>	15.117,00	15.117,00					15.117,00

**RESUMEN DE PAGOS**

	RESUELTO	FEADER	MAPA	CAPADR
HERBÁCEOS - Pago realizado	15.117,00 €	12.849,45 €	1.482,98 €	784,57 €

**RECINTOS RESUELTOS**

REF.	REFERENCIA SIGPAC	CULTIVO DESCRIPCIÓN CULTIVO	S/R G.PAGO	PEND. MEDIA (%)	SUP. DEC. ADMISIBLE (ha)	SUP. COMPROM. (ha)	SUP. AJUSTADA COMPROM. (1) (ha)	SUP. CONV. SIGPAC (ha)	SUP. CERTIF. (ha)	SUP. CAMPO (ha)	SUP. CAMPO DETER. CULT. DECLARADO (ha)	SUP. DEC. REDUCIDA (ha)	SUP. RESUELTA (ha)
-793416	41-012-041-00005-006	8000 AVENA-SIN VARIEDAD	S 426	0,70	62,98	62,98	62,98		62,98			62,98	62,98
5074481	21-040-015-00368-007	8000 AVENA-SIN VARIEDAD	S 426	3,90	18,29	18,29	18,29		18,29			18,29	18,29
5788320	41-012-041-00002-002	8000 AVENA-SIN VARIEDAD	S 426	0,40	143,47	143,47	143,47		143,47			143,47	143,47
5788321	41-012-041-00005-006	8000 AVENA-SIN VARIEDAD	S 426	0,70	103,06	103,06	103,06		103,06			103,06	103,06
6924374	21-040-015-00369-009	8000 AVENA-SIN VARIEDAD	S 426	4,40	17,45	17,45	17,45		17,45			17,45	17,45
6924377	21-040-015-00369-008	8000 AVENA-SIN VARIEDAD	S 426	3,90	5,08	5,08	5,08		5,08			5,08	5,08
1700000006830262	21-040-018-00007-003	8000 AVENA-SIN VARIEDAD	S 426	6,30	21,07	21,07	21,07		21,07			21,07	21,07
1700000006924154	41-012-047-00005-003	8000 AVENA-SIN VARIEDAD	S 426	0,50	51,88	51,88	51,88		51,88			51,88	51,88
1700000006924155	41-012-047-00005-002	8000 AVENA-SIN VARIEDAD	S 426	0,50	22,84	22,84	22,84		22,84			22,84	22,84
1700000006924157	41-012-047-00005-007	8000 AVENA-SIN VARIEDAD	S 426	0,60	31,57	31,57	31,57		31,57			31,57	31,57
1700000006924194	41-012-047-00005-009	8000 AVENA-SIN VARIEDAD	S 426	0,80	28,56	28,56	28,56		28,56			28,56	28,56
1700000006924205	41-012-047-00005-010	8000 AVENA-SIN VARIEDAD	S 426	0,80	17,89	17,89	17,89		17,89			17,89	17,89
-1455476	21-040-014-00003-008	20000 BARBECHO TRADICIONAL-SIN VARIEDAD	S 434	3,60	10,44	10,44	10,44		10,44			10,44	10,44
-973374	21-040-013-00100-004	20000 BARBECHO TRADICIONAL-SIN VARIEDAD	S 434	3,60	2,65	2,65	2,65		2,65			2,65	2,65
1700000006830228	21-040-013-00097-001	20000 BARBECHO TRADICIONAL-SIN VARIEDAD	S 434	3,40	4,15	4,15	4,15		4,15			4,15	4,15
1700000006830232	21-040-013-00100-003	20000 BARBECHO TRADICIONAL-SIN VARIEDAD	S 434	3,50	5,02	5,02	5,02		5,02			5,02	5,02
1700000006830264	21-040-014-00003-008	20000 BARBECHO TRADICIONAL-SIN VARIEDAD	S 434	3,60	16,71	16,71	16,71		16,71			16,71	16,71
1700000006830269	21-040-014-00002-012	20000 BARBECHO TRADICIONAL-SIN VARIEDAD	S 434	3,60	10,18	10,18	10,18		10,18			10,18	10,18
1700000006924191	41-012-047-00002-001	20000 BARBECHO TRADICIONAL-SIN VARIEDAD	S 434	0,40	81,18	81,18	81,18		81,18			81,18	81,18
1700000006924195	41-012-047-00005-006	20000 BARBECHO TRADICIONAL-SIN VARIEDAD	S 434	0,50	71,96	71,96	71,96		71,96			71,96	71,96
1700000006924200	41-012-047-00005-005	20000 BARBECHO TRADICIONAL-SIN VARIEDAD	S 434	0,50	36,38	36,38	36,38		36,38			36,38	36,38
1700000006924201	41-012-047-00005-004	20000 BARBECHO TRADICIONAL-SIN VARIEDAD	S 434	0,40	64,75	64,75	64,75		64,75			64,75	64,75

**INCIDENCIAS****INCIDENCIA DESCRIPCIÓN**

4272 Verifica que las líneas de declaración de las Solicitudes Únicas no tienen solapes con la capa de Retroactividad Gráfica (ambas de la misma campaña) a nivel de expediente/línea de declaración gráfica de la solicitud.

Ref:1700000006924201 Recinto:41-012-047-00005-00004 Cultivo: - Agregado de la referencia del recinto.:0 Zona de la referencia del recinto.:0 Superficie solapada.:0,04 Id. Incid.:101092123

Ref:1700000006924195 Recinto:41-012-047-00005-00006 Cultivo: - Agregado de la referencia del recinto.:0 Zona de la referencia del recinto.:0 Superficie solapada.:0,02 Id. Incid.:101092122

(1) Superficie declarada admisible ajustada con la superficie comprometida.  
(2) Factor de penalización valorando el alcance para el tipo de compromiso.

Puede verificar la integridad de una copia de este documento mediante la lectura del código QR adjunto o mediante el acceso a la dirección <https://ws050.juntadeandalucia.es/verificarFirma> indicando el código de VERIFICACIÓN

FIRMADO POR

RAQUEL MARIA ESPIN CRESPO

18/12/2024

VERIFICACIÓN

Pk2jmUCNT2ZVULXR6LZ4ED5BQV9F2A

PÁG. 1020/2017





**APELLIDOS Y NOMBRE / RAZÓN SOCIAL**

HACIENDA LA BEATA,S.L.

**NIF**

\*\*\*6456\*

**EXPEDIENTE**

1206900

**ANUALIDAD DE PAGO**

1ª

**IMPORTES POR ANUALIDAD**

	2023	2024	2025	2026	2027
<b>IMPORTE MÁXIMO SUBVENCIONABLE</b>	9.916,00 €	9.916,00 €	9.916,00 €	9.916,00 €	9.916,00 €
<b>IMPORTE MEDIO DE TRANSFERENCIA (€/ha)</b>	247,90 €	247,90 €	247,90 €	247,90 €	247,90 €

**RESUMEN DE UNIDADES**

Cód	GRUPO DE PAGO	Sup. Dec. Admisible (ha)	Sup. Comprometida (ha)	Sup. ajustada compromiso (1) (ha)	% sobredec.	Sup. Resuelta (ha)	Importe Declarado	Importe Topado	Importe Resuelto	Importe tras sobredec.
429	OLIVAR	54,33		40,00	0,00	40,00	9.916,00	9.916,00	9.916,00	9.916,00
<b>TOTAL</b>		54,33	40,00	40,00		40,00	9.916,00	9.916,00	9.916,00	9.916,00

**APLICACIÓN DE REDUCCIONES Y PENALIZACIONES**

GRUPO DE PAGO	Importe Calculado	Importe prereduc.	Criterios de subvencionabilidad y compromisos	Presentación tardía	Omisión declaración	Condicionalidad	IMPORTE (Euros) RESUELTO
OLIVAR	9.916,00	9.916,00	0,00	0,00	0,00	0,00	9.916,00
<b>TOTAL</b>	9.916,00	9.916,00					9.916,00

**RESUMEN DE PAGOS****IMPORTE ( Euros )**

	RESUELTO	FEADER	MAPA	CAPADR
OLIVAR - Pago realizado	9.916,00 €	8.428,60 €	972,76 €	514,64 €

**RECINTOS RESUELTOS**

REF.	REFERENCIA SIGPAC	CULTIVO	DESCRIPCIÓN CULTIVO	S/R G.PAGO	PEND. MEDIA (%)	SUP. DEC. ADMISIBLE (ha)	SUP. COMPROM. (ha)	SUP. AJUSTADA COMPR.(1) (ha)	SUP. CONY. SIGPAC (ha)	SUP. CERTIE (ha)	SUP. CAMPO (ha)	SUP. CAMPO DETER. CULT. DECLARADO (ha)	SUP. DEC. REDUCIDA (ha)	SUP. RESUELTA (ha)
1700000005351462	41-068-105-00021-006	101218	OLIVAR-MANZANILLA DE SEVILLA	S 429	20,40	12,54	12,54	12,54		12,54			12,54	12,54
1700000005351494	41-068-105-00013-001	101218	OLIVAR-MANZANILLA DE SEVILLA	S 429	31,50	6,50	6,50	6,50		6,50			6,50	6,50
1700000005351495	41-068-105-00012-001	101218	OLIVAR-MANZANILLA DE SEVILLA	S 429	6,70	0,07	0,07	0,07		0,07			0,07	0,07
1700000005351496	41-068-105-00010-001	101218	OLIVAR-MANZANILLA DE SEVILLA	S 429	21,90	3,48	3,48	3,48		3,48			3,48	3,48
1700000005351497	41-068-105-00009-002	101218	OLIVAR-MANZANILLA DE SEVILLA	S 429	14,90	0,84	0,84	0,84		0,84			0,84	0,84
1700000005351499	41-068-105-00021-010	101218	OLIVAR-MANZANILLA DE SEVILLA	S 429	16,50	7,41	7,41	7,41		7,41			7,41	7,41
1700000005351503	41-068-105-00022-002	101218	OLIVAR-MANZANILLA DE SEVILLA	S 429	17,80	5,84	5,84	5,84		5,84			5,84	5,84
1700000005351504	41-068-107-00068-001	101138	OLIVAR-HOJIBLANCA	S 429	23,80	13,03	13,03	13,03		13,03			13,03	13,03
1700000005351505	41-068-105-00022-003	101218	OLIVAR-MANZANILLA DE SEVILLA	S 429	20,00	0,17	0,17	0,17		0,17			0,17	0,17
1700000005351506	41-068-107-00004-003	101138	OLIVAR-HOJIBLANCA	S 429	28,00	4,31	4,31	4,31		4,31			4,31	4,31
1700000005351508	41-068-105-00026-016	101218	OLIVAR-MANZANILLA DE SEVILLA	S 429	17,40	0,14	0,14	0,14		0,14			0,14	0,14

(1) Superficie declarada admisible ajustada con la superficie comprometida.  
(2) Factor de penalización valorando el alcance para el tipo de compromiso.

Puede verificar la integridad de una copia de este documento mediante la lectura del código QR adjunto o mediante el acceso a la dirección <https://ws050.juntadeandalucia.es/verificarFirma> indicando el código de VERIFICACIÓN

FIRMADO POR

RAQUEL MARIA ESPIN CRESPO

18/12/2024

VERIFICACIÓN

Pk2jmUCNT2ZVULXR6LZ4ED5BQV9F2A

PÁG. 1021/2017



**APELLIDOS Y NOMBRE / RAZÓN SOCIAL**

HACIENDA LAS CASETAS S.L.U.

**NIF**

\*\*\*6582\*

**EXPEDIENTE**

1210943

**ANUALIDAD DE PAGO**

1ª

**IMPORTE POR ANUALIDAD**

	2023	2024	2025	2026	2027
<b>IMPORTE MÁXIMO SUBVENCIONABLE</b>	6.161,25 €	6.161,25 €	6.161,25 €	6.161,25 €	6.161,25 €
<b>IMPORTE MEDIO DE TRANSFERENCIA (€/ha)</b>	82,15 €	82,15 €	82,15 €	82,15 €	82,15 €

**RESUMEN DE UNIDADES**

Cód	GRUPO DE PAGO	Sup. Dec. Admisible (ha)	Sup. Comprometida (ha)	Sup. ajustada compromiso (1) (ha)	% sobredec.	Sup. Resuelta (ha)	Importe Declarado	Importe Topado	Importe Resuelto	Importe tras sobredec.
428	PASTOS ASOCIADOS A GANADERÍA ECOLÓGICA	456,94		75,00	0,00	75,00	6.161,25	6.161,25	6.161,25	6.161,25
<b>TOTAL</b>		456,94	75,00	75,00		75,00	6.161,25	6.161,25	6.161,25	6.161,25

**APLICACIÓN DE REDUCCIONES Y PENALIZACIONES**

GRUPO DE PAGO	Importe Calculado	Importe prereduc.	Criterios de subvencionabilidad y compromisos	Presentación tardía	Omisión declaración	Condicionidad	IMPORTE (Euros) RESUELTO
PASTOS ASOCIADOS A GANADERÍA	6.161,25	6.161,25	0,00	0,00	0,00	0,00	6.161,25
<b>TOTAL</b>	6.161,25	6.161,25					6.161,25

**RESUMEN DE PAGOS****IMPORTE (Euros)**

	RESUELTO	FEADER	MAPA	CAPADR
PASTOS ASOCIADOS A GANADERÍA ECOLÓGICA - Pago realizado	6.161,25 €	5.237,06 €	604,42 €	319,77 €

**RECINTOS RESUELTOS**

REE	REFERENCIA SIGPAC	CULTIVO DESCRIPCIÓN CULTIVO	S/R G.PAGO	PEND. MEDIA (%)	SUP. DEC. ADMISIBLE (ha)	SUP. COMPROM. (ha)	SUP. AJUSTADA COMPROM. (1) (ha)	SUP. CONV. SIGPAC (ha)	SUP. CERTIF. (ha)	SUP. CAMPO (ha)	SUP. CAMPO DETER. CULT. DECLARADO (ha)	SUP. DEC. REDUCIDA (ha)	SUP. RESUELTA (ha)
170000006764130	41-049-001-00002-013	62000 PASTOS PERMANENTES DE 5 O MAS AÑOS-SIN VARIEDAD	S 428	11,30	22,35	22,35	22,35		22,35			22,35	22,35
170000006764131	41-049-001-00002-039	62000 PASTOS PERMANENTES DE 5 O MAS AÑOS-SIN VARIEDAD	S 428	32,60	55,68	55,68	55,68		101,24			55,68	55,68
170000006764132	41-049-001-00002-038	62000 PASTOS PERMANENTES DE 5 O MAS AÑOS-SIN VARIEDAD	S 428	32,70	14,65	14,65	14,65		19,53			14,65	14,65
170000006764133	41-049-001-00002-044	62000 PASTOS PERMANENTES DE 5 O MAS AÑOS-SIN VARIEDAD	S 428	27,60	12,77	12,77	12,77		17,03			12,77	12,77
170000006764134	41-049-001-00002-040	62000 PASTOS PERMANENTES DE 5 O MAS AÑOS-SIN VARIEDAD	S 428	29,10	37,67	37,67	37,67		50,23			37,67	37,67
170000006764135	41-049-001-00182-046	62000 PASTOS PERMANENTES DE 5 O MAS AÑOS-SIN VARIEDAD	S 428	34,70	1,45	1,45	1,45		2,23			1,45	1,45
170000006764136	41-049-001-00002-028	62000 PASTOS PERMANENTES DE 5 O MAS AÑOS-SIN VARIEDAD	S 428	25,00	138,65	138,65	138,65		138,65			138,65	138,65
170000006764137	41-049-001-00002-036	62000 PASTOS PERMANENTES DE 5 O MAS AÑOS-SIN VARIEDAD	S 428	14,20	1,29	1,29	1,29		1,72			1,29	1,29
170000006764138	41-049-001-00002-033	62000 PASTOS PERMANENTES DE 5 O MAS AÑOS-SIN VARIEDAD	S 428	29,10	34,34	34,34	34,34		45,78			34,34	34,34
170000006764139	41-049-001-00002-041	62000 PASTOS PERMANENTES DE 5 O MAS AÑOS-SIN VARIEDAD	S 428	37,30	38,91	38,91	38,91		70,74			38,91	38,91
170000006764140	41-049-001-09018-029	62000 PASTOS PERMANENTES DE 5 O MAS AÑOS-SIN VARIEDAD	S 428	32,00	0,12	0,12	0,12		0,34			0,12	0,12
170000006764141	41-049-001-00182-034	62000 PASTOS PERMANENTES DE 5 O MAS AÑOS-SIN VARIEDAD	S 428	29,00	5,84	5,84	5,84		6,87			5,84	5,84
170000006764142	41-049-001-00002-042	62000 PASTOS PERMANENTES DE 5 O MAS AÑOS-SIN VARIEDAD	S 428	33,50	29,90	29,90	29,90		35,18			29,90	29,90
170000006764143	41-049-001-00024-002	62000 PASTOS PERMANENTES DE 5 O MAS AÑOS-SIN VARIEDAD	S 428	12,50	1,74	1,74	1,74		1,74			1,74	1,74
170000006764144	41-049-001-00002-043	62000 PASTOS PERMANENTES DE 5 O MAS AÑOS-SIN VARIEDAD	S 428	28,80	12,99	12,99	12,99		23,62			12,99	12,99
170000006764145	41-049-001-00182-029	62000 PASTOS PERMANENTES DE 5 O MAS AÑOS-SIN VARIEDAD	S 428	25,00	27,42	27,42	27,42		32,26			27,42	27,42
170000006764146	41-049-001-00002-045	62000 PASTOS PERMANENTES DE 5 O MAS AÑOS-SIN VARIEDAD	S 428	31,90	21,17	21,17	21,17		24,90			21,17	21,17

**INCIDENCIAS****INCIDENCIA DESCRIPCIÓN**

100407 Explotación solicitada no forma parte de ningún organismo de control autorizado para la producción ecológica en Andalucía o fecha de inscripción posterior al plazo establecido ( Anexo I. Criterios de Subvencionabilidad. Orden 28 de marzo de 2023 ).  
Explotación:ES410490000100 Especie:PORCINO  
Explotación:ES410490000368 Especie:PORCINO

(1) Superficie declarada admisible ajustada con la superficie comprometida.  
(2) Factor de penalización valorando el alcance para el tipo de compromiso.

Puede verificar la integridad de una copia de este documento mediante la lectura del código QR adjunto o mediante el acceso a la dirección <https://ws050.juntadeandalucia.es/verificarFirma> indicando el código de VERIFICACIÓN

FIRMADO POR

RAQUEL MARIA ESPIN CRESPO

18/12/2024

VERIFICACIÓN

Pk2jmUCNT2ZVULXR6LZ4ED5BQV9F2A

PÁG. 1022/2017



**Datos considerados para el Cálculo de la Carga Ganadera mínima y máxima del expediente**

Explotación	Especie	Inscrito en Sipea y Admisible	Ugm Calculada para CG Mínima	Ugm Calculada para CG Máxima
ES410490000100	BOVINA	SI	47,23	47,23
ES410490000100	PORCINO	NO	0,00	8,32
ES410490000368	PORCINO	NO	0,00	15,53
			47,23	71,08

Superficie determinada para Cálculo Carga Ganadera Mínima: 456,94 ha

Superficie determinada para Cálculo Carga Ganadera Máxima: 456,94 ha

Los importes del Grupo de Pago de pastos de este expediente han sido ajustados por no llegar a la carga ganadera mínima de 0,3

Carga Ganadera Mínima Expediente: 0,10 ugm/ha

Carga Ganadera Máxima Expediente: 0,16 ugm/ha

**Recintos Determinados para el Cálculo de Garga Ganadera Mínima**

REF.	REFERENCIA SIGPAC	CULTIVO	DESCRIPCIÓN CULTIVO	S/R	SUP. RESUELTA (ha)
1700000006764130	41-049-001-00002-00013	62000	PASTOS PERMANENTES DE 5 O MAS AÑOS-SIN VARIEDAD	S	22,35
1700000006764131	41-049-001-00002-00039	62000	PASTOS PERMANENTES DE 5 O MAS AÑOS-SIN VARIEDAD	S	55,68
1700000006764132	41-049-001-00002-00038	62000	PASTOS PERMANENTES DE 5 O MAS AÑOS-SIN VARIEDAD	S	14,65
1700000006764133	41-049-001-00002-00044	62000	PASTOS PERMANENTES DE 5 O MAS AÑOS-SIN VARIEDAD	S	12,77
1700000006764134	41-049-001-00002-00040	62000	PASTOS PERMANENTES DE 5 O MAS AÑOS-SIN VARIEDAD	S	37,67
1700000006764135	41-049-001-00182-00046	62000	PASTOS PERMANENTES DE 5 O MAS AÑOS-SIN VARIEDAD	S	1,45
1700000006764136	41-049-001-00002-00028	62000	PASTOS PERMANENTES DE 5 O MAS AÑOS-SIN VARIEDAD	S	138,65
1700000006764137	41-049-001-00002-00036	62000	PASTOS PERMANENTES DE 5 O MAS AÑOS-SIN VARIEDAD	S	1,29
1700000006764138	41-049-001-00002-00033	62000	PASTOS PERMANENTES DE 5 O MAS AÑOS-SIN VARIEDAD	S	34,34
1700000006764139	41-049-001-00002-00041	62000	PASTOS PERMANENTES DE 5 O MAS AÑOS-SIN VARIEDAD	S	38,91
1700000006764140	41-049-001-09018-00029	62000	PASTOS PERMANENTES DE 5 O MAS AÑOS-SIN VARIEDAD	S	0,12
1700000006764141	41-049-001-00182-00034	62000	PASTOS PERMANENTES DE 5 O MAS AÑOS-SIN VARIEDAD	S	5,84
1700000006764142	41-049-001-00002-00042	62000	PASTOS PERMANENTES DE 5 O MAS AÑOS-SIN VARIEDAD	S	29,90
1700000006764143	41-049-001-00024-00002	62000	PASTOS PERMANENTES DE 5 O MAS AÑOS-SIN VARIEDAD	S	1,74
1700000006764144	41-049-001-00002-00043	62000	PASTOS PERMANENTES DE 5 O MAS AÑOS-SIN VARIEDAD	S	12,99
1700000006764145	41-049-001-00182-00029	62000	PASTOS PERMANENTES DE 5 O MAS AÑOS-SIN VARIEDAD	S	27,42
1700000006764146	41-049-001-00002-00045	62000	PASTOS PERMANENTES DE 5 O MAS AÑOS-SIN VARIEDAD	S	21,17

**Recintos Determinados para el Cálculo de Garga Ganadera Máxima**

REF.	REFERENCIA SIGPAC	CULTIVO	DESCRIPCIÓN CULTIVO	S/R	SUP. RESUELTA (ha)
1700000006764130	41-049-001-00002-00013	62000	PASTOS PERMANENTES DE 5 O MAS AÑOS-SIN VARIEDAD	S	22,35
1700000006764131	41-049-001-00002-00039	62000	PASTOS PERMANENTES DE 5 O MAS AÑOS-SIN VARIEDAD	S	55,68
1700000006764132	41-049-001-00002-00038	62000	PASTOS PERMANENTES DE 5 O MAS AÑOS-SIN VARIEDAD	S	14,65
1700000006764133	41-049-001-00002-00044	62000	PASTOS PERMANENTES DE 5 O MAS AÑOS-SIN VARIEDAD	S	12,77
1700000006764134	41-049-001-00002-00040	62000	PASTOS PERMANENTES DE 5 O MAS AÑOS-SIN VARIEDAD	S	37,67
1700000006764135	41-049-001-00182-00046	62000	PASTOS PERMANENTES DE 5 O MAS AÑOS-SIN VARIEDAD	S	1,45
1700000006764136	41-049-001-00002-00028	62000	PASTOS PERMANENTES DE 5 O MAS AÑOS-SIN VARIEDAD	S	138,65
1700000006764137	41-049-001-00002-00036	62000	PASTOS PERMANENTES DE 5 O MAS AÑOS-SIN VARIEDAD	S	1,29
1700000006764138	41-049-001-00002-00033	62000	PASTOS PERMANENTES DE 5 O MAS AÑOS-SIN VARIEDAD	S	34,34

(1) Superficie declarada admisible ajustada con la superficie comprometida.  
(2) Factor de penalización valorando el alcance para el tipo de compromiso.Puede verificar la integridad de una copia de este documento mediante la lectura del código QR adjunto o mediante el acceso a la dirección <https://ws050.juntadeandalucia.es/verificarFirma> indicando el código de VERIFICACIÓN

FIRMADO POR

RAQUEL MARIA ESPIN CRESPO

18/12/2024

VERIFICACIÓN

Pk2jmUCNT2ZVULXR6LZ4ED5BQV9F2A

PÁG. 1023/2017



**Datos considerados para el Cálculo de la Carga Ganadera mínima y máxima del expediente****Recintos Determinados para el Cálculo de Garga Ganadera Máxima**

REF.	REFERENCIA SIGPAC	CULTIVO	DESCRIPCIÓN CULTIVO	SUP.	
				S/R	RESUELTA (ha)
1700000006764139	41-049-001-00002-00041	62000	PASTOS PERMANENTES DE 5 O MAS AÑOS-SIN VARIEDAD	S	38,91
1700000006764140	41-049-001-09018-00029	62000	PASTOS PERMANENTES DE 5 O MAS AÑOS-SIN VARIEDAD	S	0,12
1700000006764141	41-049-001-00182-00034	62000	PASTOS PERMANENTES DE 5 O MAS AÑOS-SIN VARIEDAD	S	5,84
1700000006764142	41-049-001-00002-00042	62000	PASTOS PERMANENTES DE 5 O MAS AÑOS-SIN VARIEDAD	S	29,90
1700000006764143	41-049-001-00024-00002	62000	PASTOS PERMANENTES DE 5 O MAS AÑOS-SIN VARIEDAD	S	1,74
1700000006764144	41-049-001-00002-00043	62000	PASTOS PERMANENTES DE 5 O MAS AÑOS-SIN VARIEDAD	S	12,99
1700000006764145	41-049-001-00182-00029	62000	PASTOS PERMANENTES DE 5 O MAS AÑOS-SIN VARIEDAD	S	27,42
1700000006764146	41-049-001-00002-00045	62000	PASTOS PERMANENTES DE 5 O MAS AÑOS-SIN VARIEDAD	S	21,17

**Incidencias de carga ganadera****INCIDENCIA DESCRIPCIÓN**

100407	Explotación solicitada no forma parte de ningún organismo de control autorizado para la producción ecológica en Andalucía o fecha de inscripción posterior al plazo establecido ( Anexo I. Criterios de Subvencionabilidad. Orden 28 de marzo de 2023 ). Explotación:ES410490000100 Especie:PORCINO Explotación:ES410490000368 Especie:PORCINO
--------	--

(1) Superficie declarada admisible ajustada con la superficie comprometida.  
(2) Factor de penalización valorando el alcance para el tipo de compromiso.

Puede verificar la integridad de una copia de este documento mediante la lectura del código QR adjunto o mediante el acceso a la dirección <https://ws050.juntadeandalucia.es/verificarFirma> indicando el código de VERIFICACIÓN

FIRMADO POR	RAQUEL MARIA ESPIN CRESPO	18/12/2024	
VERIFICACIÓN	Pk2jmUCNT2ZVULXR6LZ4ED5BQV9F2A	PÁG. 1024/2017	

**APELLIDOS Y NOMBRE / RAZÓN SOCIAL**

HAMSTER, S.A.

**NIF**

\*\*\*\*0241\*

**EXPEDIENTE**

1237486

**ANUALIDAD DE PAGO**

1ª

**IMPORTE POR ANUALIDAD**

	2023	2024	2025	2026	2027
<b>IMPORTE MÁXIMO SUBVENCIONABLE</b>	6.483,24 €	6.483,24 €	6.483,24 €	6.483,24 €	6.483,24 €
<b>IMPORTE MEDIO DE TRANSFERENCIA (€/ha)</b>	84,06 €	84,06 €	84,06 €	84,06 €	84,06 €

**RESUMEN DE UNIDADES**

Cód	GRUPO DE PAGO	Sup. Dec. Admisible (ha)	Sup. Comprometida (ha)	Sup. ajustada compromiso (1) (ha)	% sobredecc.	Sup. Resuelta (ha)	Importe Declarado	Importe Topado	Importe Resuelto	Importe tras sobredecc.
426	HERBÁCEOS	2,13		2,13	0,00	2,13	321,99	321,99	321,99	321,99
428	PASTOS ASOCIADOS A GANADERÍA ECOLÓGICA	124,03		75,00	0,00	75,00	6.161,25	6.161,25	6.161,25	6.161,25
<b>TOTAL</b>		126,16	77,13	77,13		77,13	6.483,24	6.483,24	6.483,24	6.483,24

**APLICACIÓN DE REDUCCIONES Y PENALIZACIONES**

GRUPO DE PAGO	Importe Calculado	Importe prereduc.	Criterios de subvencionabilidad y compromisos	Presentación tardía	Omisión declaración	Condicionabilidad	IMPORTE (Euros) RESUELTO
HERBÁCEOS	321,99	321,99	0,00	0,00	0,00	0,00	321,99
PASTOS ASOCIADOS A GANADERÍA	6.161,25	6.161,25	0,00	0,00	0,00	0,00	6.161,25
<b>TOTAL</b>	6.483,24	6.483,24					6.483,24

**RESUMEN DE PAGOS**

	RESUELTO	FEADER	MAPA	CAPADR
HERBÁCEOS - Pago realizado	321,99 €	273,69 €	31,59 €	16,71 €
PASTOS ASOCIADOS A GANADERÍA ECOLÓGICA - Pago realizado	6.161,25 €	5.237,06 €	604,42 €	319,77 €
<b>TOTAL</b>	6.483,24 €	5.510,75 €	636,01 €	336,48 €

**RECINTOS RESUELTOS**

REF.	REFERENCIA SIGPAC	CULTIVO DESCRIPCIÓN CULTIVO	S/R G.PAGO	PEND. MEDIA (%)	SUP. DEC. ADMISIBLE (ha)	SUP. COMPROM. (ha)	SUP. AJUSTADA COMPR.(1) (ha)	SUP. CONV. SIGPAC (ha)	SUP. CERTIF. (ha)	SUP. CAMPO (ha)	SUP. CAMPO DETER. CULT. DECLARADO (ha)	SUP. DEC. REDUCIDA (ha)	SUP. RESUELTA (ha)
-187716	41-013-006-00001-052	8034 AVENA-RGT CHAPELA	S 426	2,80	0,03	0,03	0,03		0,03			0,03	0,03
-187715	41-013-006-00001-051	8034 AVENA-RGT CHAPELA	S 426	4,20	2,10	2,10	2,10		2,10			2,10	2,10
-1137571	41-013-006-00001-058	62000 PASTOS PERMANENTES DE 5 O MAS AÑOS-SIN VARIEDAD	S 428	23,90	0,30	0,30	0,30		0,30			0,30	0,30
-594115	41-013-007-00001-025	62000 PASTOS PERMANENTES DE 5 O MAS AÑOS-SIN VARIEDAD	S 428	9,70	0,07	0,07	0,07		0,08			0,07	0,07
-594114	41-013-007-00001-024	62000 PASTOS PERMANENTES DE 5 O MAS AÑOS-SIN VARIEDAD	S 428	8,90	0,03	0,03	0,03		0,10			0,03	0,03
-594113	41-013-007-00001-023	62000 PASTOS PERMANENTES DE 5 O MAS AÑOS-SIN VARIEDAD	S 428	6,90	0,07	0,07	0,07		0,29			0,07	0,07
1700000007187658	41-013-006-00001-001	62000 PASTOS PERMANENTES DE 5 O MAS AÑOS-SIN VARIEDAD	S 428	27,90	1,14	1,14	1,14		2,07			1,14	1,14
1700000007187664	41-013-006-00001-001	62000 PASTOS PERMANENTES DE 5 O MAS AÑOS-SIN VARIEDAD	S 428	27,90	71,34	71,34	71,34		129,71			71,34	71,34
1700000007187666	41-013-004-00005-003	62000 PASTOS PERMANENTES DE 5 O MAS AÑOS-SIN VARIEDAD	S 428	22,10	12,34	12,34	12,34		18,98			12,34	12,34
1700000007187671	41-013-006-00001-001	62000 PASTOS PERMANENTES DE 5 O MAS AÑOS-SIN VARIEDAD	S 428	27,90	28,09	28,09	28,09		51,07			28,09	28,09
1700000007187673	41-013-006-00001-004	62000 PASTOS PERMANENTES DE 5 O MAS AÑOS-SIN VARIEDAD	S 428	7,40	10,65	10,65	10,65		10,65			10,65	10,65

(1) Superficie declarada admisible ajustada con la superficie comprometida.  
(2) Factor de penalización valorando el alcance para el tipo de compromiso.Puede verificar la integridad de una copia de este documento mediante la lectura del código QR adjunto o mediante el acceso a la dirección <https://ws050.juntadeandalucia.es/verificarFirma> indicando el código de VERIFICACIÓN

FIRMADO POR

RAQUEL MARIA ESPIN CRESPO

18/12/2024

VERIFICACIÓN

Pk2jmUCNT2ZVULXR6LZ4ED5BQV9F2A

PÁG. 1025/2017



**INCIDENCIAS****INCIDENCIA DESCRIPCIÓN**

- 100412 Número de hectáreas validadas inferior a la superficie mínima permitida por el grupo de cultivo ( Anexo I. Criterios de Subvencionabilidad. Orden 28 de marzo de 2023 ).  
Sup. Resuelta:0 Grupo de Pago:OLIVAR
- 100413 Recinto perteneciente a grupo de cultivo que no cumple con la superficie mínima requerida ( Anexo I. Criterios de Subvencionabilidad. Orden 28 de marzo de 2023 ).  
Ref:170000007187675 Recinto:41-013-006-00001-00015 Cultivo:101335 OLIVAR-ZORZAL DE ARRIBES Secano Sup. Declarada: 0,22 Superficie Resolver:0,22  
Ref:170000007187665 Recinto:41-013-006-00001-00016 Cultivo:101335 OLIVAR-ZORZAL DE ARRIBES Secano Sup. Declarada: 7,38 Superficie Resolver:7,38  
Ref:170000007187667 Recinto:41-013-006-00001-00018 Cultivo:101335 OLIVAR-ZORZAL DE ARRIBES Secano Sup. Declarada: 25,57 Superficie Resolver:25,57  
Ref:170000007187669 Recinto:41-013-006-00001-00045 Cultivo:101335 OLIVAR-ZORZAL DE ARRIBES Regadío Sup. Declarada: 6,32 Superficie Resolver:6,32  
Ref:-187718 Recinto:41-013-006-00001-00056 Cultivo:101335 OLIVAR-ZORZAL DE ARRIBES Secano Sup. Declarada:5,73 Superficie Resolver:5,73

**Datos considerados para el Cálculo de la Carga Ganadera mínima y máxima del expediente**

Explotación	Especie	Inscrito en Sipea y Admisible	Ugm Calculada para CG Mínima	Ugm Calculada para CG Máxima
ES410130000001	OVINA	SI	25,90	25,90
			25,90	25,90

Superficie determinada para Cálculo Carga Ganadera Mínima: 124,03 ha

Superficie determinada para Cálculo Carga Ganadera Máxima: 124,03 ha

Carga Ganadera Mínima Expediente: 0,21 ugm/ha

Carga Ganadera Máxima Expediente: 0,21 ugm/ha

Los importes del Grupo de Pago de pastos de este expediente han sido ajustados por no llegar a la carga ganadera mínima de 0,3

**Recintos Determinados para el Cálculo de Garga Ganadera Mínima**

REF.	REFERENCIA SIGPAC	CULTIVO	DESCRIPCIÓN CULTIVO	S/R	SUP. RESUELTA (ha)
-1137571	41-013-006-00001-00058	62000	PASTOS PERMANENTES DE 5 O MAS AÑOS-SIN VARIEDAD	S	0,30
-594115	41-013-007-00001-00025	62000	PASTOS PERMANENTES DE 5 O MAS AÑOS-SIN VARIEDAD	S	0,07
-594114	41-013-007-00001-00024	62000	PASTOS PERMANENTES DE 5 O MAS AÑOS-SIN VARIEDAD	S	0,03
-594113	41-013-007-00001-00023	62000	PASTOS PERMANENTES DE 5 O MAS AÑOS-SIN VARIEDAD	S	0,07
170000007187658	41-013-006-00001-00001	62000	PASTOS PERMANENTES DE 5 O MAS AÑOS-SIN VARIEDAD	S	1,14
170000007187664	41-013-006-00001-00001	62000	PASTOS PERMANENTES DE 5 O MAS AÑOS-SIN VARIEDAD	S	71,34
170000007187666	41-013-004-00005-00003	62000	PASTOS PERMANENTES DE 5 O MAS AÑOS-SIN VARIEDAD	S	12,34
170000007187671	41-013-006-00001-00001	62000	PASTOS PERMANENTES DE 5 O MAS AÑOS-SIN VARIEDAD	S	28,09
170000007187673	41-013-006-00001-00004	62000	PASTOS PERMANENTES DE 5 O MAS AÑOS-SIN VARIEDAD	S	10,65

**Recintos Determinados para el Cálculo de Garga Ganadera Máxima**

REF.	REFERENCIA SIGPAC	CULTIVO	DESCRIPCIÓN CULTIVO	S/R	SUP. RESUELTA (ha)
-1137571	41-013-006-00001-00058	62000	PASTOS PERMANENTES DE 5 O MAS AÑOS-SIN VARIEDAD	S	0,30
-594115	41-013-007-00001-00025	62000	PASTOS PERMANENTES DE 5 O MAS AÑOS-SIN VARIEDAD	S	0,07
-594114	41-013-007-00001-00024	62000	PASTOS PERMANENTES DE 5 O MAS AÑOS-SIN VARIEDAD	S	0,03
-594113	41-013-007-00001-00023	62000	PASTOS PERMANENTES DE 5 O MAS AÑOS-SIN VARIEDAD	S	0,07
170000007187657	41-013-005-00011-00002	62000	PASTOS PERMANENTES DE 5 O MAS AÑOS-SIN VARIEDAD	S	0,00
170000007187658	41-013-006-00001-00001	62000	PASTOS PERMANENTES DE 5 O MAS AÑOS-SIN VARIEDAD	S	1,14
170000007187664	41-013-006-00001-00001	62000	PASTOS PERMANENTES DE 5 O MAS AÑOS-SIN VARIEDAD	S	71,34

(1) Superficie declarada admisible ajustada con la superficie comprometida.  
(2) Factor de penalización valorando el alcance para el tipo de compromiso.Puede verificar la integridad de una copia de este documento mediante la lectura del código QR adjunto o mediante el acceso a la dirección <https://ws050.juntadeandalucia.es/verificarFirma> indicando el código de VERIFICACIÓN

FIRMADO POR

RAQUEL MARIA ESPIN CRESPO

18/12/2024

VERIFICACIÓN

Pk2jmUCNT2ZVULXR6LZ4ED5BQV9F2A

PÁG. 1026/2017



**Datos considerados para el Cálculo de la Carga Ganadera mínima y máxima del expediente****Recintos Determinados para el Cálculo de Garga Ganadera Máxima**

<b>REF.</b>	<b>REFERENCIA SIGPAC</b>	<b>CULTIVO</b>	<b>DESCRIPCIÓN CULTIVO</b>	<b>S/R</b>	<b>SUP. RESUELTA (ha)</b>
1700000007187666	41-013-004-00005-00003	62000	PASTOS PERMANENTES DE 5 O MAS AÑOS-SIN VARIEDAD	S	12,34
1700000007187671	41-013-006-00001-00001	62000	PASTOS PERMANENTES DE 5 O MAS AÑOS-SIN VARIEDAD	S	28,09
1700000007187673	41-013-006-00001-00004	62000	PASTOS PERMANENTES DE 5 O MAS AÑOS-SIN VARIEDAD	S	10,65

(1) Superficie declarada admisible ajustada con la superficie comprometida.  
(2) Factor de penalización valorando el alcance para el tipo de compromiso.

Puede verificar la integridad de una copia de este documento mediante la lectura del código QR adjunto o mediante el acceso a la dirección <https://ws050.juntadeandalucia.es/verificarFirma> indicando el código de VERIFICACIÓN

FIRMADO POR

RAQUEL MARIA ESPIN CRESPO

18/12/2024

VERIFICACIÓN

Pk2jmUCNT2ZVULXR6LZ4ED5BQV9F2A

PÁG. 1027/2017



**APELLIDOS Y NOMBRE / RAZÓN SOCIAL**

HEALEY JAMES BRENDAN

**NIF**

\*\*\*6376\*

**EXPEDIENTE**

1240754

**ANUALIDAD DE PAGO**

1ª

**IMPORTES POR ANUALIDAD**

	2023	2024	2025	2026	2027
<b>IMPORTE MÁXIMO SUBVENCIONABLE</b>	927,15 €	927,15 €	927,15 €	927,15 €	927,15 €
<b>IMPORTE MEDIO DE TRANSFERENCIA (€/ha)</b>	247,90 €	247,90 €	247,90 €	247,90 €	247,90 €

**RESUMEN DE UNIDADES**

Cód	GRUPO DE PAGO	Sup. Dec. Admisible (ha)	Sup. Comprometida (ha)	Sup. ajustada compromiso (1) (ha)	% sobredec.	Sup. Resuelta (ha)	Importe Declarado	Importe Topado	Importe Resuelto	Importe tras sobredec.
429	OLIVAR	3,74		3,74	0,00	3,74	927,15	927,15	927,15	927,15
<b>TOTAL</b>		3,74	3,74	3,74		3,74	927,15	927,15	927,15	927,15

**APLICACIÓN DE REDUCCIONES Y PENALIZACIONES**

GRUPO DE PAGO	Importe Calculado	Importe prereduc.	Criterios de subvencionabilidad y compromisos	Presentación tardía	Omisión declaración	Condicionalidad	IMPORTE (Euros) RESUELTO
OLIVAR	927,15	927,15	0,00	0,00	0,00	0,00	927,15
<b>TOTAL</b>	927,15	927,15					927,15

**RESUMEN DE PAGOS****IMPORTE ( Euros )**

	RESUELTO	FEADER	MAPA	CAPADR
OLIVAR - Pago realizado	927,15 €	788,08 €	90,95 €	48,12 €

**RECINTOS RESUELTOS**

REF.	REFERENCIA SIGPAC	CULTIVO	DESCRIPCIÓN CULTIVO	S/R G.PAGO	PEND. MEDIA (%)	SUP. DEC. ADMISIBLE (ha)	SUP. COMPROM. (ha)	SUP. AJUSTADA COMPR.(1) (ha)	SUP. CONY. SIGPAC (ha)	SUP. CERTIE (ha)	SUP. CAMPO (ha)	SUP. CAMPO DETER. CULT. DECLARADO (ha)	SUP. DEC. REDUCIDA (ha)	SUP. RESUELTA (ha)
-493074	41-064-027-00055-001	101195	OLIVAR-LECHIN DE SEVILLA	S 429	34,50	0,12	0,12	0,12		0,12			0,12	0,12
-493023	41-064-027-00188-035	101195	OLIVAR-LECHIN DE SEVILLA	S 429	23,40	0,44	0,44	0,44		0,44			0,44	0,44
-493016	41-064-027-00053-017	101195	OLIVAR-LECHIN DE SEVILLA	S 429	34,50	1,97	1,97	1,97		2,41			1,97	1,97
-493015	41-064-027-00053-012	101195	OLIVAR-LECHIN DE SEVILLA	S 429	20,70	0,09	0,09	0,09		0,09			0,09	0,09
-493012	41-064-027-00053-021	101010	OLIVAR-PICUAL	S 429	30,80	1,12	1,12	1,12		1,12			1,12	1,12

(1) Superficie declarada admisible ajustada con la superficie comprometida.  
(2) Factor de penalización valorando el alcance para el tipo de compromiso.Puede verificar la integridad de una copia de este documento mediante la lectura del código QR adjunto o mediante el acceso a la dirección <https://ws050.juntadeandalucia.es/verificarFirma> indicando el código de VERIFICACIÓN

FIRMADO POR

RAQUEL MARIA ESPIN CRESPO

18/12/2024

VERIFICACIÓN

Pk2jmUCNT2ZVULXR6LZ4ED5BQV9F2A

PÁG. 1028/2017





**APELLIDOS Y NOMBRE / RAZÓN SOCIAL**

HENS FERNANDEZ JOSE CRISTOFER

**NIF**

\*\*\*7345\*

**EXPEDIENTE**

1201928

**ANUALIDAD DE PAGO**

1ª

**IMPORTES POR ANUALIDAD**

	2023	2024	2025	2026	2027
<b>IMPORTE MÁXIMO SUBVENCIONABLE</b>	184,69 €	184,69 €	184,69 €	184,69 €	184,69 €
<b>IMPORTE MEDIO DE TRANSFERENCIA (€/ha)</b>	253,00 €	253,00 €	253,00 €	253,00 €	253,00 €

**RESUMEN DE UNIDADES**

Cód	GRUPO DE PAGO	Sup. Dec. Admisible (ha)	Sup. Comprometida (ha)	Sup. ajustada compromiso (1) (ha)	% sobredec.	Sup. Resuelta (ha)	Importe Declarado	Importe Topado	Importe Resuelto	Importe tras sobredec.
430	HORTÍCOLAS	0,80		0,73	0,00	0,73	184,69	184,69	184,69	184,69
<b>TOTAL</b>		0,80	0,73	0,73		0,73	184,69	184,69	184,69	184,69

**APLICACIÓN DE REDUCCIONES Y PENALIZACIONES**

GRUPO DE PAGO	Importe Calculado	Importe prereduc.	Criterios de subvencionabilidad y compromisos	Presentación tardía	Omisión declaración	Condicionalidad	IMPORTE (Euros) RESUELTO
HORTÍCOLAS	184,69	184,69	0,00	0,00	0,00	0,00	184,69
<b>TOTAL</b>	184,69	184,69					184,69

**RESUMEN DE PAGOS****IMPORTE ( Euros )**

	RESUELTO	FEADER	MAPA	CAPADR
HORTÍCOLAS - Pago realizado	184,69 €	156,99 €	18,12 €	9,58 €

**RECINTOS RESUELTOS**

REF.	REFERENCIA SIGPAC	CULTIVO	DESCRIPCIÓN CULTIVO	S/R	G.PAGO	PEND. MEDIA (%)	SUP. DEC. ADMISIBLE (ha)	SUP. COMPROM. (ha)	SUP. AJUSTADA COMPR.(1) (ha)	SUP. CONY. SIGPAC (ha)	SUP. CERTIE (ha)	SUP. CAMPO (ha)	SUP. CAMPO DETER. CULT. DECLARADO (ha)	SUP. DEC. REDUCIDA (ha)	SUP. RESUELTA (ha)
1700000006865664	41-052-004-00006-002	279000	ESPÁRRAGOS-SIN VARIEDAD	R	430	0,90	0,80	0,73	0,73		0,80			0,73	0,73

**INCIDENCIAS****INCIDENCIA DESCRIPCIÓN**

- 4272 Verifica que las líneas de declaración de las Solicitudes Únicas no tienen solapes con la capa de Retroactividad Gráfica (ambas de la misma campaña) a nivel de expediente/línea de declaración gráfica de la solicitud.  
Ref:1700000006865664 Recinto:41-052-004-00006-00002 Cultivo: - Agregado de la referencia del recinto.:0 Zona de la referencia del recinto.:0 Superficie solapada.:0,07 Id. Incid.:101087866
- 100421 Recinto declarado por error para una operación de la 6503, que se ha corregido de oficio marcando la operación correcta, de acuerdo con la fecha de inscripción del recinto en la producción ecológica.  
Ref:1700000006865664 Recinto:41-052-004-00006-00002 Cultivo:279000 ESPÁRRAGOS-SIN VARIEDAD Regadío

(1) Superficie declarada admisible ajustada con la superficie comprometida.  
(2) Factor de penalización valorando el alcance para el tipo de compromiso.

Puede verificar la integridad de una copia de este documento mediante la lectura del código QR adjunto o mediante el acceso a la dirección <https://ws050.juntadeandalucia.es/verificarFirma> indicando el código de VERIFICACIÓN

FIRMADO POR

RAQUEL MARIA ESPIN CRESPO

18/12/2024

VERIFICACIÓN

Pk2jmUCNT2ZVULXR6LZ4ED5BQV9F2A

PÁG. 1029/2017



**APELLIDOS Y NOMBRE / RAZÓN SOCIAL**

HERAS NAVARRO NATIVIDAD

**NIF**

\*\*\*5738\*

**EXPEDIENTE**

1266067

**ANUALIDAD DE PAGO**

1ª

**IMPORTES POR ANUALIDAD**

	2023	2024	2025	2026	2027
<b>IMPORTE MÁXIMO SUBVENCIONABLE</b>	1.038,70 €	1.038,70 €	1.038,70 €	1.038,70 €	1.038,70 €
<b>IMPORTE MEDIO DE TRANSFERENCIA (€/ha)</b>	247,90 €	247,90 €	247,90 €	247,90 €	247,90 €

**RESUMEN DE UNIDADES**

Cód	GRUPO DE PAGO	Sup. Dec. Admisible (ha)	Sup. Comprometida (ha)	Sup. ajustada compromiso (1) (ha)	% sobredec.	Sup. Resuelta (ha)	Importe Declarado	Importe Topado	Importe Resuelto	Importe tras sobredec.
429	OLIVAR	4,19		4,19	0,00	4,19	1.038,70	1.038,70	1.038,70	1.038,70
<b>TOTAL</b>		4,19	4,19	4,19		4,19	1.038,70	1.038,70	1.038,70	1.038,70

**APLICACIÓN DE REDUCCIONES Y PENALIZACIONES**

GRUPO DE PAGO	Importe Calculado	Importe prereduc.	Criterios de subvencionabilidad y compromisos	Presentación tardía	Omisión declaración	Condicionalidad	IMPORTE (Euros) RESUELTO
OLIVAR	1.038,70	1.038,70	0,00	0,00	0,00	0,00	1.038,70
<b>TOTAL</b>	1.038,70	1.038,70					1.038,70

**RESUMEN DE PAGOS****IMPORTE ( Euros )**

	RESUELTO	FEADER	MAPA	CAPADR
OLIVAR - Pago realizado	1.038,70 €	882,90 €	101,90 €	53,90 €

**RECINTOS RESUELTOS**

REF.	REFERENCIA SIGPAC	CULTIVO DESCRIPCIÓN CULTIVO	S/R G.PAGO	PEND. MEDIA (%)	SUP. DEC. ADMISIBLE (ha)	SUP. COMPROM. (ha)	SUP. AJUSTADA COMPR.(1) (ha)	SUP. CONY. SIGPAC (ha)	SUP. CERTIE (ha)	SUP. CAMPO (ha)	SUP. CAMPO DETER. CULT. DECLARADO (ha)	SUP. DEC. REDUCIDA (ha)	SUP. RESUELTA (ha)
-163847	41-033-034-00068-007	101268 OLIVAR-PICO LIMON	S 429	6,30	0,02	0,02	0,02	0,02	0,02			0,02	0,02
-163846	41-033-034-00068-005	101268 OLIVAR-PICO LIMON	S 429	31,10	1,70	1,70	1,70	1,70	1,70			1,70	1,70
1700000006830143	41-033-034-00068-001	101268 OLIVAR-PICO LIMON	S 429	29,50	2,47	2,47	2,47	2,47	2,47			2,47	2,47

**INCIDENCIAS****INCIDENCIA DESCRIPCIÓN**

- 100422 Recinto declarado por error para una operación de la 6503, que se ha corregido de oficio desmarcando la operación incorrecta, de acuerdo con la fecha de inscripción del recinto en la producción ecológica.  
 Ref:1700000006830143 Recinto:41-033-034-00068-00001 Cultivo:101268 OLIVAR-PICO LIMON Secano  
 Ref:-163846 Recinto:41-033-034-00068-00005 Cultivo:101268 OLIVAR-PICO LIMON Secano  
 Ref:-163847 Recinto:41-033-034-00068-00007 Cultivo:101268 OLIVAR-PICO LIMON Secano

(1) Superficie declarada admisible ajustada con la superficie comprometida.  
 (2) Factor de penalización valorando el alcance para el tipo de compromiso.

Puede verificar la integridad de una copia de este documento mediante la lectura del código QR adjunto o mediante el acceso a la dirección <https://ws050.juntadeandalucia.es/verificarFirma> indicando el código de VERIFICACIÓN

FIRMADO POR

RAQUEL MARIA ESPIN CRESPO

18/12/2024

VERIFICACIÓN

Pk2jmUCNT2ZVULXR6LZ4ED5BQV9F2A

PÁG. 1030/2017



**APELLIDOS Y NOMBRE / RAZÓN SOCIAL**

HEREDEROS DE DON JUAN BAUTISTA

**NIF**  
\*\*\*4852\***EXPEDIENTE**  
1232997**ANUALIDAD DE PAGO**  
1ª**IMPORTES POR ANUALIDAD**

	2023	2024	2025	2026	2027
<b>IMPORTE MÁXIMO SUBVENCIONABLE</b>	8.626,92 €	8.626,92 €	8.626,92 €	8.626,92 €	8.626,92 €
<b>IMPORTE MEDIO DE TRANSFERENCIA (€/ha)</b>	247,90 €	247,90 €	247,90 €	247,90 €	247,90 €

**RESUMEN DE UNIDADES**

Cód	GRUPO DE PAGO	Sup. Dec. Admisible (ha)	Sup. Comprometida (ha)	Sup. ajustada compromiso (1) (ha)	% sobredec.	Sup. Resuelta (ha)	Importe Declarado	Importe Topado	Importe Resuelto	Importe tras sobredec.
429	OLIVAR	34,80		34,80	0,00	34,80	8.626,92	8.626,92	8.626,92	8.626,92
<b>TOTAL</b>		34,80	34,80	34,80		34,80	8.626,92	8.626,92	8.626,92	8.626,92

**APLICACIÓN DE REDUCCIONES Y PENALIZACIONES**

GRUPO DE PAGO	Importe Calculado	Importe prereduc.	Criterios de subvencionabilidad y compromisos	Presentación tardía	Omisión declaración	Condicionalidad	IMPORTE (Euros) RESUELTO
OLIVAR	8.626,92	8.626,92	0,00	0,00	0,00	0,00	8.626,92
<b>TOTAL</b>	8.626,92	8.626,92					8.626,92

**RESUMEN DE PAGOS****IMPORTE ( Euros )**

	RESUELTO	FEADER	MAPA	CAPADR
OLIVAR - Pago realizado	8.626,92 €	7.332,88 €	846,30 €	447,74 €

**RECINTOS RESUELTOS**

REF.	REFERENCIA SIGPAC	CULTIVO	DESCRIPCIÓN CULTIVO	S/R G.PAGO	PEND. MEDIA (%)	SUP. DEC. ADMISIBLE (ha)	SUP. COMPROM. (ha)	SUP. AJUSTADA COMPROM. (1) (ha)	SUP. CONY. SIGPAC (ha)	SUP. CERTIE (ha)	SUP. CAMPO (ha)	SUP. CAMPO DETER. CULT. DECLARADO (ha)	SUP. DEC. REDUCIDA (ha)	SUP. RESUELTA (ha)
1700000007177303	41-066-007-00005-001	101268	OLIVAR-PICO LIMON	S 429	20,40	13,74	13,74	13,74		13,74			13,74	13,74
1700000007177306	41-066-009-00132-001	101268	OLIVAR-PICO LIMON	S 429	15,80	1,33	1,33	1,33		1,33			1,33	1,33
1700000007177307	41-066-009-00133-001	101268	OLIVAR-PICO LIMON	S 429	18,40	16,06	16,06	16,06		16,06			16,06	16,06
1700000007177308	41-066-010-00003-002	101268	OLIVAR-PICO LIMON	S 429	11,00	1,69	1,69	1,69		1,69			1,69	1,69
1700000007177310	41-066-010-00003-013	101268	OLIVAR-PICO LIMON	S 429	14,10	0,01	0,01	0,01		0,01			0,01	0,01
1700000007177311	41-066-010-00005-002	101268	OLIVAR-PICO LIMON	S 429	5,20	1,39	1,39	1,39		1,39			1,39	1,39
1700000007177312	41-066-010-00041-001	101268	OLIVAR-PICO LIMON	S 429	5,10	0,58	0,58	0,58		0,58			0,58	0,58

(1) Superficie declarada admisible ajustada con la superficie comprometida.  
(2) Factor de penalización valorando el alcance para el tipo de compromiso.Puede verificar la integridad de una copia de este documento mediante la lectura del código QR adjunto o mediante el acceso a la dirección <https://ws050.juntadeandalucia.es/verificarFirma> indicando el código de VERIFICACIÓN

FIRMADO POR

RAQUEL MARIA ESPIN CRESPO

18/12/2024

VERIFICACIÓN

Pk2jmUCNT2ZVULXR6LZ4ED5BQV9F2A

PÁG. 1031/2017



**APELLIDOS Y NOMBRE / RAZÓN SOCIAL**

HEREDEROS DE EUGENIO FONTAN PEREZ

**NIF**

\*\*\*6790\*

**EXPEDIENTE**

1216195

**ANUALIDAD DE PAGO**

1ª

**IMPORTES POR ANUALIDAD**

	2023	2024	2025	2026	2027
<b>IMPORTE MÁXIMO SUBVENCIONABLE</b>	12.978,50 €	12.978,50 €	12.978,50 €	12.978,50 €	12.978,50 €
<b>IMPORTE MEDIO DE TRANSFERENCIA (€/ha)</b>	126,62 €	126,62 €	126,62 €	126,62 €	126,62 €

**RESUMEN DE UNIDADES**

Cód	GRUPO DE PAGO	Sup. Dec. Admisible (ha)	Sup. Comprometida (ha)	Sup. ajustada compromiso (1) (ha)	% sobredec.	Sup. Resuelta (ha)	Importe Declarado	Importe Topado	Importe Resuelto	Importe tras sobredec.
428	PASTOS ASOCIADOS A GANADERÍA ECOLÓGICA	942,63		75,00	0,00	75,00	6.161,25	6.161,25	6.161,25	6.161,25
429	OLIVAR	27,50		27,50	0,00	27,50	6.817,25	6.817,25	6.817,25	6.817,25
<b>TOTAL</b>		970,13	102,50	102,50		102,50	12.978,50	12.978,50	12.978,50	12.978,50

**APLICACIÓN DE REDUCCIONES Y PENALIZACIONES**

GRUPO DE PAGO	Importe Calculado	Importe prereduc.	Criterios de subvencionabilidad y compromisos	Presentación tardía	Omisión declaración	Condicionalidad	IMPORTE (Euros)
							RESUELTO
OLIVAR	6.817,25	6.817,25	0,00	0,00	0,00	0,00	6.817,25
PASTOS ASOCIADOS A GANADERÍA	6.161,25	6.161,25	0,00	0,00	0,00	0,00	6.161,25
<b>TOTAL</b>	12.978,50	12.978,50					12.978,50

**RESUMEN DE PAGOS**

	IMPORTE ( Euros )			
	RESUELTO	FEADER	MAPA	CAPADR
OLIVAR - Pago realizado	6.817,25 €	5.794,66 €	668,77 €	353,82 €
PASTOS ASOCIADOS A GANADERÍA ECOLÓGICA - Pago realizado	6.161,25 €	5.237,06 €	604,42 €	319,77 €
<b>TOTAL</b>	12.978,50 €	11.031,72 €	1.273,19 €	673,59 €

(1) Superficie declarada admisible ajustada con la superficie comprometida.  
(2) Factor de penalización valorando el alcance para el tipo de compromiso.

Puede verificar la integridad de una copia de este documento mediante la lectura del código QR adjunto o mediante el acceso a la dirección <https://ws050.juntadeandalucia.es/verificarFirma> indicando el código de VERIFICACIÓN

FIRMADO POR

RAQUEL MARIA ESPIN CRESPO

18/12/2024

VERIFICACIÓN

Pk2jmUCNT2ZVULXR6LZ4ED5BQV9F2A

PÁG. 1032/2017



**RECINTOS RESUELTOS**

REF.	REFERENCIA SIGPAC	CULTIVO	DESCRIPCIÓN CULTIVO	S/R	G.PAGO	PEND. MEDIA (%)	SUP. DEC. ADMISIBLE (ha)	SUP. COMPROM. (ha)	SUP. AJUSTADA COMPR.(1) (ha)	SUP. CONV. SIGPAC (ha)	SUP. CERTIF. (ha)	SUP. CAMPO (ha)	SUP. CAMPO DETER.CULT. DECLARADO (ha)	SUP. DEC. REDUCIDA (ha)	SUP. RESUELTA (ha)
-437124	41-002-019-00001-014	62000	PASTOS PERMANENTES DE 5 O MAS AÑOS-SIN VARIEDAD	S	428	7,50	1,92	1,92	1,92		2,26			1,92	1,92
-437122	41-002-010-00013-009	62000	PASTOS PERMANENTES DE 5 O MAS AÑOS-SIN VARIEDAD	S	428	7,50	0,42	0,42	0,42		0,42			0,42	0,42
-437121	41-002-010-00013-008	62000	PASTOS PERMANENTES DE 5 O MAS AÑOS-SIN VARIEDAD	S	428	7,90	0,71	0,71	0,71		0,71			0,71	0,71
-437120	41-002-010-00013-007	62000	PASTOS PERMANENTES DE 5 O MAS AÑOS-SIN VARIEDAD	S	428	9,60	0,25	0,25	0,25		0,25			0,25	0,25
5511567	41-002-019-00001-010	63000	PASTOS DE MENOS DE 5 AÑOS-SIN VARIEDAD	S	428	6,90	10,20	10,20	10,20		10,20			10,20	10,20
5540164	41-002-019-00001-010	63000	PASTOS DE MENOS DE 5 AÑOS-SIN VARIEDAD	S	428	6,90	11,29	11,29	11,29		11,29			11,29	11,29
6910141	41-002-012-00303-007	62000	PASTOS PERMANENTES DE 5 O MAS AÑOS-SIN VARIEDAD	S	428	16,30	17,70	17,70	17,70		43,13			17,70	17,70
170000005380168	41-002-001-00020-002	63000	PASTOS DE MENOS DE 5 AÑOS-SIN VARIEDAD	S	428	8,80	2,96	2,96	2,96		2,96			2,96	2,96
170000005380172	41-002-011-00039-003	63000	PASTOS DE MENOS DE 5 AÑOS-SIN VARIEDAD	S	428	5,50	1,76	1,76	1,76		1,76			1,76	1,76
170000005380173	41-002-012-00303-003	63000	PASTOS DE MENOS DE 5 AÑOS-SIN VARIEDAD	S	428	4,30	8,44	8,44	8,44		8,44			8,44	8,44
170000005380175	41-002-001-00020-003	63000	PASTOS DE MENOS DE 5 AÑOS-SIN VARIEDAD	S	428	5,20	6,37	6,37	6,37		6,37			6,37	6,37
170000005380176	41-002-001-00020-022	63000	PASTOS DE MENOS DE 5 AÑOS-SIN VARIEDAD	S	428	7,60	1,44	1,44	1,44		1,44			1,44	1,44
170000005380177	41-002-001-00024-003	63000	PASTOS DE MENOS DE 5 AÑOS-SIN VARIEDAD	S	428	9,00	1,37	1,37	1,37		1,37			1,37	1,37
170000005380178	41-002-010-00013-003	63000	PASTOS DE MENOS DE 5 AÑOS-SIN VARIEDAD	S	428	4,90	1,98	1,98	1,98		1,98			1,98	1,98
170000005380179	41-002-010-00014-002	63000	PASTOS DE MENOS DE 5 AÑOS-SIN VARIEDAD	S	428	7,90	7,82	7,82	7,82		7,82			7,82	7,82
170000005380180	41-002-001-00024-005	62000	PASTOS PERMANENTES DE 5 O MAS AÑOS-SIN VARIEDAD	S	428	14,50	4,32	4,32	4,32		4,32			4,32	4,32
170000005380181	41-002-001-00020-008	62000	PASTOS PERMANENTES DE 5 O MAS AÑOS-SIN VARIEDAD	S	428	12,30	0,60	0,60	0,60		0,60			0,60	0,60
170000005380182	41-002-020-00002-004	62000	PASTOS PERMANENTES DE 5 O MAS AÑOS-SIN VARIEDAD	S	428	21,70	1,75	1,75	1,75		3,18			1,75	1,75
170000005380183	41-002-001-00024-006	62000	PASTOS PERMANENTES DE 5 O MAS AÑOS-SIN VARIEDAD	S	428	22,10	0,46	0,46	0,46		0,54			0,46	0,46
170000005380185	41-002-001-00024-007	62000	PASTOS PERMANENTES DE 5 O MAS AÑOS-SIN VARIEDAD	S	428	25,40	19,33	19,33	19,33		19,33			19,33	19,33
170000005380186	41-002-001-00025-002	62000	PASTOS PERMANENTES DE 5 O MAS AÑOS-SIN VARIEDAD	S	428	12,60	10,32	10,32	10,32		10,32			10,32	10,32
170000005380187	41-002-001-00024-004	62000	PASTOS PERMANENTES DE 5 O MAS AÑOS-SIN VARIEDAD	S	428	8,50	1,03	1,03	1,03		1,21			1,03	1,03
170000005380188	41-002-001-00020-023	62000	PASTOS PERMANENTES DE 5 O MAS AÑOS-SIN VARIEDAD	S	428	14,50	0,63	0,63	0,63		0,63			0,63	0,63
170000005380194	41-002-011-00038-002	62000	PASTOS PERMANENTES DE 5 O MAS AÑOS-SIN VARIEDAD	S	428	8,60	1,44	1,44	1,44		1,69			1,44	1,44
170000005380195	41-002-011-00039-009	62000	PASTOS PERMANENTES DE 5 O MAS AÑOS-SIN VARIEDAD	S	428	25,20	0,12	0,12	0,12		0,12			0,12	0,12
170000005380196	41-002-011-00039-007	62000	PASTOS PERMANENTES DE 5 O MAS AÑOS-SIN VARIEDAD	S	428	13,30	19,41	19,41	19,41		19,41			19,41	19,41
170000005380197	41-002-011-00039-004	62000	PASTOS PERMANENTES DE 5 O MAS AÑOS-SIN VARIEDAD	S	428	5,20	1,58	1,58	1,58		1,58			1,58	1,58
170000005380198	41-002-011-00039-010	62000	PASTOS PERMANENTES DE 5 O MAS AÑOS-SIN VARIEDAD	S	428	7,10	0,93	0,93	0,93		0,93			0,93	0,93
170000005380199	41-002-010-00032-007	62000	PASTOS PERMANENTES DE 5 O MAS AÑOS-SIN VARIEDAD	S	428	16,60	110,25	110,25	110,25		129,70			110,25	110,25
170000005380200	41-002-020-00002-002	62000	PASTOS PERMANENTES DE 5 O MAS AÑOS-SIN VARIEDAD	S	428	30,10	17,84	17,84	17,84		39,65			17,84	17,84
170000005380202	41-002-010-00030-003	62000	PASTOS PERMANENTES DE 5 O MAS AÑOS-SIN VARIEDAD	S	428	29,70	64,17	64,17	64,17		98,72			64,17	64,17
170000005380203	41-002-019-00001-009	62000	PASTOS PERMANENTES DE 5 O MAS AÑOS-SIN VARIEDAD	S	428	33,70	80,89	80,89	80,89		124,44			80,89	80,89
170000005380204	41-002-017-00001-001	62000	PASTOS PERMANENTES DE 5 O MAS AÑOS-SIN VARIEDAD	S	428	9,40	0,64	0,64	0,64		0,64			0,64	0,64
170000005380205	41-002-011-00038-003	62000	PASTOS PERMANENTES DE 5 O MAS AÑOS-SIN VARIEDAD	S	428	11,90	1,62	1,62	1,62		1,62			1,62	1,62
170000005380208	41-002-006-00036-001	62000	PASTOS PERMANENTES DE 5 O MAS AÑOS-SIN VARIEDAD	S	428	12,00	5,34	5,34	5,34		5,34			5,34	5,34
170000005380210	41-002-010-00013-006	62000	PASTOS PERMANENTES DE 5 O MAS AÑOS-SIN VARIEDAD	S	428	7,20	3,41	3,41	3,41		3,41			3,41	3,41
170000005380211	41-002-010-00013-004	62000	PASTOS PERMANENTES DE 5 O MAS AÑOS-SIN VARIEDAD	S	428	14,70	92,84	92,84	92,84		92,84			92,84	92,84
170000005380212	41-002-005-00029-003	62000	PASTOS PERMANENTES DE 5 O MAS AÑOS-SIN VARIEDAD	S	428	13,60	23,44	23,44	23,44		23,44			23,44	23,44
170000005380214	41-002-001-00020-025	62000	PASTOS PERMANENTES DE 5 O MAS AÑOS-SIN VARIEDAD	S	428	17,80	4,90	4,90	4,90		4,90			4,90	4,90
170000005380215	41-002-001-00020-024	62000	PASTOS PERMANENTES DE 5 O MAS AÑOS-SIN VARIEDAD	S	428	23,20	2,19	2,19	2,19		2,92			2,19	2,19
170000005380216	41-002-012-00303-001	62000	PASTOS PERMANENTES DE 5 O MAS AÑOS-SIN VARIEDAD	S	428	11,90	1,03	1,03	1,03		2,28			1,03	1,03
170000005380217	41-002-012-00303-006	62000	PASTOS PERMANENTES DE 5 O MAS AÑOS-SIN VARIEDAD	S	428	12,50	22,22	22,22	22,22		22,22			22,22	22,22
170000005380218	41-002-012-00294-001	62000	PASTOS PERMANENTES DE 5 O MAS AÑOS-SIN VARIEDAD	S	428	9,00	1,07	1,07	1,07		1,26			1,07	1,07
170000005380219	41-002-012-00294-003	62000	PASTOS PERMANENTES DE 5 O MAS AÑOS-SIN VARIEDAD	S	428	13,10	0,66	0,66	0,66		0,78			0,66	0,66
170000005380221	41-002-001-00020-009	62000	PASTOS PERMANENTES DE 5 O MAS AÑOS-SIN VARIEDAD	S	428	31,40	61,06	61,06	61,06		81,41			61,06	61,06
170000005380223	41-002-012-00086-001	62000	PASTOS PERMANENTES DE 5 O MAS AÑOS-SIN VARIEDAD	S	428	9,80	12,34	12,34	12,34		16,45			12,34	12,34
170000005380224	41-002-001-00020-010	62000	PASTOS PERMANENTES DE 5 O MAS AÑOS-SIN VARIEDAD	S	428	23,00	84,92	84,92	84,92		113,22			84,92	84,92
170000005380226	41-002-011-00040-001	62000	PASTOS PERMANENTES DE 5 O MAS AÑOS-SIN VARIEDAD	S	428	11,90	1,44	1,44	1,44		1,44			1,44	1,44
170000005380227	41-002-011-00040-003	62000	PASTOS PERMANENTES DE 5 O MAS AÑOS-SIN VARIEDAD	S	428	15,30	37,93	37,93	37,93		50,57			37,93	37,93
170000005380228	41-002-011-00040-013	62000	PASTOS PERMANENTES DE 5 O MAS AÑOS-SIN VARIEDAD	S	428	10,80	1,08	1,08	1,08		1,08			1,08	1,08
170000005380230	41-002-010-00015-004	62000	PASTOS PERMANENTES DE 5 O MAS AÑOS-SIN VARIEDAD	S	428	13,30	48,98	48,98	48,98		48,98			48,98	48,98
170000005380232	41-002-010-00014-003	62000	PASTOS PERMANENTES DE 5 O MAS AÑOS-SIN VARIEDAD	S	428	10,80	7,88	7,88	7,88		7,88			7,88	7,88
170000005380233	41-002-011-00040-014	62000	PASTOS PERMANENTES DE 5 O MAS AÑOS-SIN VARIEDAD	S	428	5,60	1,43	1,43	1,43		1,43			1,43	1,43

(1) Superficie declarada admisible ajustada con la superficie comprometida.  
(2) Factor de penalización valorando el alcance para el tipo de compromiso.

Puede verificar la integridad de una copia de este documento mediante la lectura del código QR adjunto o mediante el acceso a la dirección <https://ws050.juntadeandalucia.es/verificarFirma> indicando el código de VERIFICACIÓN

FIRMADO POR

RAQUEL MARIA ESPIN CRESPO

18/12/2024

VERIFICACIÓN

Pk2jmUCNT2ZVULXR6LZ4ED5BQV9F2A

PÁG. 1033/2017



**RECINTOS RESUELTOS**

REF.	REFERENCIA SIGPAC	CULTIVO	DESCRIPCIÓN CULTIVO	S/R	G.PAGO	PEND. MEDIA (%)	SUP. ADMISIBLE (ha)	SUP. COMPROM. (ha)	SUP. AJUSTADA COMPR.(1) (ha)	SUP. CONV. SIGPAC (ha)	SUP. CERTIF. (ha)	SUP. CAMPO (ha)	SUP. CAMPO DETER. CULT. DECLARADO (ha)	SUP. DEC. REDUCIDA (ha)	SUP. RESUELTA (ha)
170000005380234	41-002-012-00205-009	62000	PASTOS PERMANENTES DE 5 O MAS AÑOS-SIN VARIEDAD	S	428	25,50	2,70	2,70	2,70		6,00			2,70	2,70
170000005380235	41-002-010-00016-001	62000	PASTOS PERMANENTES DE 5 O MAS AÑOS-SIN VARIEDAD	S	428	14,80	20,17	20,17	20,17		20,17			20,17	20,17
170000005380236	41-002-010-00027-001	62000	PASTOS PERMANENTES DE 5 O MAS AÑOS-SIN VARIEDAD	S	428	19,70	30,86	30,86	30,86		41,15			30,86	30,86
170000005380237	41-002-010-00015-005	62000	PASTOS PERMANENTES DE 5 O MAS AÑOS-SIN VARIEDAD	S	428	7,50	2,67	2,67	2,67		2,67			2,67	2,67
170000005380238	41-002-010-00032-004	62000	PASTOS PERMANENTES DE 5 O MAS AÑOS-SIN VARIEDAD	S	428	6,50	1,92	1,92	1,92		1,92			1,92	1,92
170000005380239	41-002-011-00038-001	62000	PASTOS PERMANENTES DE 5 O MAS AÑOS-SIN VARIEDAD	S	428	8,60	6,50	6,50	6,50		6,50			6,50	6,50
170000005380240	41-002-011-00038-004	62000	PASTOS PERMANENTES DE 5 O MAS AÑOS-SIN VARIEDAD	S	428	8,90	27,36	27,36	27,36		27,36			27,36	27,36
170000005380241	41-002-010-00028-002	62000	PASTOS PERMANENTES DE 5 O MAS AÑOS-SIN VARIEDAD	S	428	15,50	24,33	24,33	24,33		24,33			24,33	24,33
4129520	41-002-012-00205-010	101268	OLIVAR-PICO LIMON	S	429	17,00	4,86	4,86	4,86		4,86			4,86	4,86
5539954	41-002-012-00149-002	101268	OLIVAR-PICO LIMON	S	429	31,40	0,97	0,97	0,97		0,97			0,97	0,97
170000005380171	41-002-010-00032-001	101268	OLIVAR-PICO LIMON	S	429	5,90	1,72	1,72	1,72		1,72			1,72	1,72
170000005380189	41-002-012-00294-002	101268	OLIVAR-PICO LIMON	S	429	18,50	0,92	0,92	0,92		0,92			0,92	0,92
170000005380190	41-002-012-00303-002	101268	OLIVAR-PICO LIMON	S	429	7,00	2,89	2,89	2,89		2,89			2,89	2,89
170000005380191	41-002-011-00039-001	101268	OLIVAR-PICO LIMON	S	429	8,70	14,73	14,73	14,73		14,73			14,73	14,73
170000005380193	41-002-012-00303-008	101268	OLIVAR-PICO LIMON	S	429	18,40	0,02	0,02	0,02		0,02			0,02	0,02
170000005380206	41-002-012-00303-004	101268	OLIVAR-PICO LIMON	S	429	2,30	1,19	1,19	1,19		1,19			1,19	1,19
170000005380207	41-002-012-00303-005	101268	OLIVAR-PICO LIMON	S	429	11,00	0,20	0,20	0,20		0,20			0,20	0,20

**INCIDENCIAS****INCIDENCIA DESCRIPCIÓN**

- 452 Actividad agraria declarada en un recinto no compatible con el uso PA, PR o PS asignado en SIGPAC para ese recinto.  
 Ref:170000005380213 Recinto:41-002-005-00030-00001 Cultivo:62000 PASTOS PERMANENTES DE 5 O MAS AÑOS-SIN VARIEDAD Secano USO ASIGNADO EN SIGPAC:PR  
 Ref:170000005380209 Recinto:41-002-005-00031-00001 Cultivo:62000 PASTOS PERMANENTES DE 5 O MAS AÑOS-SIN VARIEDAD Secano USO ASIGNADO EN SIGPAC:PA  
 Ref:5539959 Recinto:41-002-010-00032-00009 Cultivo:62000 PASTOS PERMANENTES DE 5 O MAS AÑOS-SIN VARIEDAD Secano USO ASIGNADO EN SIGPAC:PR  
 Ref:170000005380229 Recinto:41-002-012-00086-00002 Cultivo:62000 PASTOS PERMANENTES DE 5 O MAS AÑOS-SIN VARIEDAD Secano USO ASIGNADO EN SIGPAC:PA  
 Ref:4129604 Recinto:41-002-012-00303-00007 Cultivo:62000 PASTOS PERMANENTES DE 5 O MAS AÑOS-SIN VARIEDAD Secano USO ASIGNADO EN SIGPAC:PA  
 Ref:170000005380184 Recinto:41-002-020-00002-00001 Cultivo:62000 PASTOS PERMANENTES DE 5 O MAS AÑOS-SIN VARIEDAD Secano USO ASIGNADO EN SIGPAC:PR  
 Ref:170000005380201 Recinto:41-002-020-00002-00005 Cultivo:62000 PASTOS PERMANENTES DE 5 O MAS AÑOS-SIN VARIEDAD Secano USO ASIGNADO EN SIGPAC:PA
- 4272 Verifica que las líneas de declaración de las Solicitudes Únicas no tienen solapes con la capa de Retroactividad Gráfica (ambas de la misma campaña) a nivel de expediente/línea de declaración gráfica de la solicitud.  
 Ref:170000005380201 Recinto:41-002-020-00002-00005 Cultivo: - Agregado de la referencia del recinto.:0 Zona de la referencia del recinto.:0 Superficie solapada.:0,02 Id. Incid.:101092014
- 100400 con cultivo, variedad, régimen de explotación o uso Sigpac no compatible con la operación solicitada ( Anexo IV.I Cultivos y variedades elegibles para las Intervenciones. Orden de 28 de marzo de 2023 ).  
 Ref:4197840 Recinto:41-002-019-00001-00008 Cultivo:63000 PASTOS DE MENOS DE 5 AÑOS-SIN VARIEDAD Regadío Uso:TH
- 100402 Recinto solicitado no forma parte de ningún organismo de control autorizado para la producción ecológica en Andalucía o fecha de inscripción posterior al plazo establecido ( Anexo I. Criterios de Subvencionabilidad. Orden 28 de marzo de 2023 ).  
 Ref:5515572 Recinto:41-002-001-00020-00036 Cultivo:63000 PASTOS DE MENOS DE 5 AÑOS-SIN VARIEDAD Secano  
 Ref:-159027 Recinto:41-002-010-00029-00001 Cultivo:62000 PASTOS PERMANENTES DE 5 O MAS AÑOS-SIN VARIEDAD Secano
- 100407 Explotación solicitada no forma parte de ningún organismo de control autorizado para la producción ecológica en Andalucía o fecha de inscripción posterior al plazo establecido ( Anexo I. Criterios de Subvencionabilidad. Orden 28 de marzo de 2023 ).  
 Explotación:ES410020000007 Especie:PORCINO  
 Explotación:ES4100200000023 Especie:PORCINO
- 100424 Solicita recinto que no está comprometido para la operación.  
 Ref:5515572 Recinto:41-002-001-00020-00036 Cultivo:63000 PASTOS DE MENOS DE 5 AÑOS-SIN VARIEDAD Secano  
 Ref:170000005380213 Recinto:41-002-005-00030-00001 Cultivo:62000 PASTOS PERMANENTES DE 5 O MAS AÑOS-SIN VARIEDAD Secano  
 Ref:170000005380209 Recinto:41-002-005-00031-00001 Cultivo:62000 PASTOS PERMANENTES DE 5 O MAS AÑOS-SIN VARIEDAD Secano  
 Ref:-159027 Recinto:41-002-010-00029-00001 Cultivo:62000 PASTOS PERMANENTES DE 5 O MAS AÑOS-SIN VARIEDAD Secano  
 Ref:5539959 Recinto:41-002-010-00032-00009 Cultivo:62000 PASTOS PERMANENTES DE 5 O MAS AÑOS-SIN VARIEDAD Secano  
 Ref:170000005380229 Recinto:41-002-012-00086-00002 Cultivo:62000 PASTOS PERMANENTES DE 5 O MAS AÑOS-SIN VARIEDAD Secano  
 Ref:4129604 Recinto:41-002-012-00303-00007 Cultivo:62000 PASTOS PERMANENTES DE 5 O MAS AÑOS-SIN VARIEDAD Secano  
 Ref:4197840 Recinto:41-002-019-00001-00008 Cultivo:63000 PASTOS DE MENOS DE 5 AÑOS-SIN VARIEDAD Regadío

(1) Superficie declarada admisible ajustada con la superficie comprometida.  
(2) Factor de penalización valorando el alcance para el tipo de compromiso.

Puede verificar la integridad de una copia de este documento mediante la lectura del código QR adjunto o mediante el acceso a la dirección <https://ws050.juntadeandalucia.es/verificarFirma> indicando el código de VERIFICACIÓN

FIRMADO POR

RAQUEL MARIA ESPIN CRESPO

18/12/2024

VERIFICACIÓN

Pk2jmUCNT2ZVULXR6LZ4ED5BQV9F2A

PÁG. 1034/2017



**INCIDENCIAS****INCIDENCIA DESCRIPCIÓN**

Ref:170000005380184 Recinto:41-002-020-00002-00001 Cultivo:62000 PASTOS PERMANENTES DE 5 O MAS AÑOS-SIN VARIEDAD Secano

Ref:170000005380201 Recinto:41-002-020-00002-00005 Cultivo:62000 PASTOS PERMANENTES DE 5 O MAS AÑOS-SIN VARIEDAD Secano

**Datos considerados para el Cálculo de la Carga Ganadera mínima y máxima del expediente**

Explotación	Especie	Inscrito en Sipea y Admisible	Ugm Calculada para CG Mínima	Ugm Calculada para CG Máxima
ES410020000007	OVINA	SI	29,03	29,03
ES410020000007	PORCINO	NO	0,00	18,60
ES410020000023	OVINA	SI	81,29	81,29
ES410020000023	PORCINO	NO	0,00	35,83
			110,32	164,75

Superficie determinada para Cálculo Carga Ganadera Mínima: 944,01 ha

Superficie determinada para Cálculo Carga Ganadera Máxima: 945,84 ha

Carga Ganadera Mínima Expediente: 0,12 ugm/ha

Carga Ganadera Máxima Expediente: 0,17 ugm/ha

Los importes del Grupo de Pago de pastos de este expediente han sido ajustados por no llegar a la carga ganadera mínima de 0,3

**Recintos Determinados para el Cálculo de Carga Ganadera Mínima**

REF.	REFERENCIA SIGPAC	CULTIVO	DESCRIPCIÓN CULTIVO	S/R	SUP. RESUELTA (ha)
-437124	41-002-019-00001-00014	62000	PASTOS PERMANENTES DE 5 O MAS AÑOS-SIN VARIEDAD	S	1,92
-437122	41-002-010-00013-00009	62000	PASTOS PERMANENTES DE 5 O MAS AÑOS-SIN VARIEDAD	S	0,42
-437121	41-002-010-00013-00008	62000	PASTOS PERMANENTES DE 5 O MAS AÑOS-SIN VARIEDAD	S	0,71
-437120	41-002-010-00013-00007	62000	PASTOS PERMANENTES DE 5 O MAS AÑOS-SIN VARIEDAD	S	0,25
4197840	41-002-019-00001-00008	63000	PASTOS DE MENOS DE 5 AÑOS-SIN VARIEDAD	R	1,38
5511567	41-002-019-00001-00010	63000	PASTOS DE MENOS DE 5 AÑOS-SIN VARIEDAD	S	10,20
5540164	41-002-019-00001-00010	63000	PASTOS DE MENOS DE 5 AÑOS-SIN VARIEDAD	S	11,29
6910141	41-002-012-00303-00007	62000	PASTOS PERMANENTES DE 5 O MAS AÑOS-SIN VARIEDAD	S	17,70
170000005380168	41-002-001-00020-00002	63000	PASTOS DE MENOS DE 5 AÑOS-SIN VARIEDAD	S	2,96
170000005380172	41-002-011-00039-00003	63000	PASTOS DE MENOS DE 5 AÑOS-SIN VARIEDAD	S	1,76
170000005380173	41-002-012-00303-00003	63000	PASTOS DE MENOS DE 5 AÑOS-SIN VARIEDAD	S	8,44
170000005380175	41-002-001-00020-00003	63000	PASTOS DE MENOS DE 5 AÑOS-SIN VARIEDAD	S	6,37
170000005380176	41-002-001-00020-00022	63000	PASTOS DE MENOS DE 5 AÑOS-SIN VARIEDAD	S	1,44
170000005380177	41-002-001-00024-00003	63000	PASTOS DE MENOS DE 5 AÑOS-SIN VARIEDAD	S	1,37
170000005380178	41-002-010-00013-00003	63000	PASTOS DE MENOS DE 5 AÑOS-SIN VARIEDAD	S	1,98
170000005380179	41-002-010-00014-00002	63000	PASTOS DE MENOS DE 5 AÑOS-SIN VARIEDAD	S	7,82
170000005380180	41-002-001-00024-00005	62000	PASTOS PERMANENTES DE 5 O MAS AÑOS-SIN VARIEDAD	S	4,32
170000005380181	41-002-001-00020-00008	62000	PASTOS PERMANENTES DE 5 O MAS AÑOS-SIN VARIEDAD	S	0,60
170000005380182	41-002-020-00002-00004	62000	PASTOS PERMANENTES DE 5 O MAS AÑOS-SIN VARIEDAD	S	1,75
170000005380183	41-002-001-00024-00006	62000	PASTOS PERMANENTES DE 5 O MAS AÑOS-SIN VARIEDAD	S	0,46
170000005380185	41-002-001-00024-00007	62000	PASTOS PERMANENTES DE 5 O MAS AÑOS-SIN VARIEDAD	S	19,33
170000005380186	41-002-001-00025-00002	62000	PASTOS PERMANENTES DE 5 O MAS AÑOS-SIN VARIEDAD	S	10,32
170000005380187	41-002-001-00024-00004	62000	PASTOS PERMANENTES DE 5 O MAS AÑOS-SIN VARIEDAD	S	1,03
170000005380188	41-002-001-00020-00023	62000	PASTOS PERMANENTES DE 5 O MAS AÑOS-SIN VARIEDAD	S	0,63
170000005380194	41-002-011-00038-00002	62000	PASTOS PERMANENTES DE 5 O MAS AÑOS-SIN VARIEDAD	S	1,44
170000005380195	41-002-011-00039-00009	62000	PASTOS PERMANENTES DE 5 O MAS AÑOS-SIN VARIEDAD	S	0,12

(1) Superficie declarada admisible ajustada con la superficie comprometida.  
(2) Factor de penalización valorando el alcance para el tipo de compromiso.Puede verificar la integridad de una copia de este documento mediante la lectura del código QR adjunto o mediante el acceso a la dirección <https://ws050.juntadeandalucia.es/verificarFirma> indicando el código de VERIFICACIÓN

FIRMADO POR

RAQUEL MARIA ESPIN CRESPO

18/12/2024

VERIFICACIÓN

Pk2jmUCNT2ZVULXR6LZ4ED5BQV9F2A

PÁG. 1035/2017





**Datos considerados para el Cálculo de la Carga Ganadera mínima y máxima del expediente****Recintos Determinados para el Cálculo de Garga Ganadera Mínima**

REF.	REFERENCIA SIGPAC	CULTIVO	DESCRIPCIÓN CULTIVO	SUP.	
				S/R	RESUELTA (ha)
170000005380196	41-002-011-00039-00007	62000	PASTOS PERMANENTES DE 5 O MAS AÑOS-SIN VARIEDAD	S	19,41
170000005380197	41-002-011-00039-00004	62000	PASTOS PERMANENTES DE 5 O MAS AÑOS-SIN VARIEDAD	S	1,58
170000005380198	41-002-011-00039-00010	62000	PASTOS PERMANENTES DE 5 O MAS AÑOS-SIN VARIEDAD	S	0,93
170000005380199	41-002-010-00032-00007	62000	PASTOS PERMANENTES DE 5 O MAS AÑOS-SIN VARIEDAD	S	110,25
170000005380200	41-002-020-00002-00002	62000	PASTOS PERMANENTES DE 5 O MAS AÑOS-SIN VARIEDAD	S	17,84
170000005380202	41-002-010-00030-00003	62000	PASTOS PERMANENTES DE 5 O MAS AÑOS-SIN VARIEDAD	S	64,17
170000005380203	41-002-019-00001-00009	62000	PASTOS PERMANENTES DE 5 O MAS AÑOS-SIN VARIEDAD	S	80,89
170000005380204	41-002-017-00001-00001	62000	PASTOS PERMANENTES DE 5 O MAS AÑOS-SIN VARIEDAD	S	0,64
170000005380205	41-002-011-00038-00003	62000	PASTOS PERMANENTES DE 5 O MAS AÑOS-SIN VARIEDAD	S	1,62
170000005380208	41-002-006-00036-00001	62000	PASTOS PERMANENTES DE 5 O MAS AÑOS-SIN VARIEDAD	S	5,34
170000005380210	41-002-010-00013-00006	62000	PASTOS PERMANENTES DE 5 O MAS AÑOS-SIN VARIEDAD	S	3,41
170000005380211	41-002-010-00013-00004	62000	PASTOS PERMANENTES DE 5 O MAS AÑOS-SIN VARIEDAD	S	92,84
170000005380212	41-002-005-00029-00003	62000	PASTOS PERMANENTES DE 5 O MAS AÑOS-SIN VARIEDAD	S	23,44
170000005380214	41-002-001-00020-00025	62000	PASTOS PERMANENTES DE 5 O MAS AÑOS-SIN VARIEDAD	S	4,90
170000005380215	41-002-001-00020-00024	62000	PASTOS PERMANENTES DE 5 O MAS AÑOS-SIN VARIEDAD	S	2,19
170000005380216	41-002-012-00303-00001	62000	PASTOS PERMANENTES DE 5 O MAS AÑOS-SIN VARIEDAD	S	1,03
170000005380217	41-002-012-00303-00006	62000	PASTOS PERMANENTES DE 5 O MAS AÑOS-SIN VARIEDAD	S	22,22
170000005380218	41-002-012-00294-00001	62000	PASTOS PERMANENTES DE 5 O MAS AÑOS-SIN VARIEDAD	S	1,07
170000005380219	41-002-012-00294-00003	62000	PASTOS PERMANENTES DE 5 O MAS AÑOS-SIN VARIEDAD	S	0,66
170000005380221	41-002-001-00020-00009	62000	PASTOS PERMANENTES DE 5 O MAS AÑOS-SIN VARIEDAD	S	61,06
170000005380223	41-002-012-00086-00001	62000	PASTOS PERMANENTES DE 5 O MAS AÑOS-SIN VARIEDAD	S	12,34
170000005380224	41-002-001-00020-00010	62000	PASTOS PERMANENTES DE 5 O MAS AÑOS-SIN VARIEDAD	S	84,92
170000005380226	41-002-011-00040-00001	62000	PASTOS PERMANENTES DE 5 O MAS AÑOS-SIN VARIEDAD	S	1,44
170000005380227	41-002-011-00040-00003	62000	PASTOS PERMANENTES DE 5 O MAS AÑOS-SIN VARIEDAD	S	37,93
170000005380228	41-002-011-00040-00013	62000	PASTOS PERMANENTES DE 5 O MAS AÑOS-SIN VARIEDAD	S	1,08
170000005380230	41-002-010-00015-00004	62000	PASTOS PERMANENTES DE 5 O MAS AÑOS-SIN VARIEDAD	S	48,98
170000005380232	41-002-010-00014-00003	62000	PASTOS PERMANENTES DE 5 O MAS AÑOS-SIN VARIEDAD	S	7,88
170000005380233	41-002-011-00040-00014	62000	PASTOS PERMANENTES DE 5 O MAS AÑOS-SIN VARIEDAD	S	1,43
170000005380234	41-002-012-00205-00009	62000	PASTOS PERMANENTES DE 5 O MAS AÑOS-SIN VARIEDAD	S	2,70
170000005380235	41-002-010-00016-00001	62000	PASTOS PERMANENTES DE 5 O MAS AÑOS-SIN VARIEDAD	S	20,17
170000005380236	41-002-010-00027-00001	62000	PASTOS PERMANENTES DE 5 O MAS AÑOS-SIN VARIEDAD	S	30,86
170000005380237	41-002-010-00015-00005	62000	PASTOS PERMANENTES DE 5 O MAS AÑOS-SIN VARIEDAD	S	2,67
170000005380238	41-002-010-00032-00004	62000	PASTOS PERMANENTES DE 5 O MAS AÑOS-SIN VARIEDAD	S	1,92
170000005380239	41-002-011-00038-00001	62000	PASTOS PERMANENTES DE 5 O MAS AÑOS-SIN VARIEDAD	S	6,50
170000005380240	41-002-011-00038-00004	62000	PASTOS PERMANENTES DE 5 O MAS AÑOS-SIN VARIEDAD	S	27,36
170000005380241	41-002-010-00028-00002	62000	PASTOS PERMANENTES DE 5 O MAS AÑOS-SIN VARIEDAD	S	24,33

(1) Superficie declarada admisible ajustada con la superficie comprometida.  
(2) Factor de penalización valorando el alcance para el tipo de compromiso.

Puede verificar la integridad de una copia de este documento mediante la lectura del código QR adjunto o mediante el acceso a la dirección <https://ws050.juntadeandalucia.es/verificarFirma> indicando el código de VERIFICACIÓN

FIRMADO POR

RAQUEL MARIA ESPIN CRESPO

18/12/2024

VERIFICACIÓN

Pk2jmUCNT2ZVULXR6LZ4ED5BQV9F2A

PÁG. 1036/2017





**Datos considerados para el Cálculo de la Carga Ganadera mínima y máxima del expediente****Recintos Determinados para el Cálculo de Garga Ganadera Máxima**

REF.	REFERENCIA SIGPAC	CULTIVO	DESCRIPCIÓN CULTIVO	S/R	SUP. RESUELTA (ha)
-437124	41-002-019-00001-00014	62000	PASTOS PERMANENTES DE 5 O MAS AÑOS-SIN VARIEDAD	S	1,92
-437122	41-002-010-00013-00009	62000	PASTOS PERMANENTES DE 5 O MAS AÑOS-SIN VARIEDAD	S	0,42
-437121	41-002-010-00013-00008	62000	PASTOS PERMANENTES DE 5 O MAS AÑOS-SIN VARIEDAD	S	0,71
-437120	41-002-010-00013-00007	62000	PASTOS PERMANENTES DE 5 O MAS AÑOS-SIN VARIEDAD	S	0,25
-159027	41-002-010-00029-00001	62000	PASTOS PERMANENTES DE 5 O MAS AÑOS-SIN VARIEDAD	S	0,77
4197840	41-002-019-00001-00008	63000	PASTOS DE MENOS DE 5 AÑOS-SIN VARIEDAD	R	1,38
5511567	41-002-019-00001-00010	63000	PASTOS DE MENOS DE 5 AÑOS-SIN VARIEDAD	S	10,20
5515572	41-002-001-00020-00036	63000	PASTOS DE MENOS DE 5 AÑOS-SIN VARIEDAD	S	1,06
5540164	41-002-019-00001-00010	63000	PASTOS DE MENOS DE 5 AÑOS-SIN VARIEDAD	S	11,29
6910141	41-002-012-00303-00007	62000	PASTOS PERMANENTES DE 5 O MAS AÑOS-SIN VARIEDAD	S	17,70
1700000005380168	41-002-001-00020-00002	63000	PASTOS DE MENOS DE 5 AÑOS-SIN VARIEDAD	S	2,96
1700000005380172	41-002-011-00039-00003	63000	PASTOS DE MENOS DE 5 AÑOS-SIN VARIEDAD	S	1,76
1700000005380173	41-002-012-00303-00003	63000	PASTOS DE MENOS DE 5 AÑOS-SIN VARIEDAD	S	8,44
1700000005380175	41-002-001-00020-00003	63000	PASTOS DE MENOS DE 5 AÑOS-SIN VARIEDAD	S	6,37
1700000005380176	41-002-001-00020-00022	63000	PASTOS DE MENOS DE 5 AÑOS-SIN VARIEDAD	S	1,44
1700000005380177	41-002-001-00024-00003	63000	PASTOS DE MENOS DE 5 AÑOS-SIN VARIEDAD	S	1,37
1700000005380178	41-002-010-00013-00003	63000	PASTOS DE MENOS DE 5 AÑOS-SIN VARIEDAD	S	1,98
1700000005380179	41-002-010-00014-00002	63000	PASTOS DE MENOS DE 5 AÑOS-SIN VARIEDAD	S	7,82
1700000005380180	41-002-001-00024-00005	62000	PASTOS PERMANENTES DE 5 O MAS AÑOS-SIN VARIEDAD	S	4,32
1700000005380181	41-002-001-00020-00008	62000	PASTOS PERMANENTES DE 5 O MAS AÑOS-SIN VARIEDAD	S	0,60
1700000005380182	41-002-020-00002-00004	62000	PASTOS PERMANENTES DE 5 O MAS AÑOS-SIN VARIEDAD	S	1,75
1700000005380183	41-002-001-00024-00006	62000	PASTOS PERMANENTES DE 5 O MAS AÑOS-SIN VARIEDAD	S	0,46
1700000005380185	41-002-001-00024-00007	62000	PASTOS PERMANENTES DE 5 O MAS AÑOS-SIN VARIEDAD	S	19,33
1700000005380186	41-002-001-00025-00002	62000	PASTOS PERMANENTES DE 5 O MAS AÑOS-SIN VARIEDAD	S	10,32
1700000005380187	41-002-001-00024-00004	62000	PASTOS PERMANENTES DE 5 O MAS AÑOS-SIN VARIEDAD	S	1,03
1700000005380188	41-002-001-00020-00023	62000	PASTOS PERMANENTES DE 5 O MAS AÑOS-SIN VARIEDAD	S	0,63
1700000005380194	41-002-011-00038-00002	62000	PASTOS PERMANENTES DE 5 O MAS AÑOS-SIN VARIEDAD	S	1,44
1700000005380195	41-002-011-00039-00009	62000	PASTOS PERMANENTES DE 5 O MAS AÑOS-SIN VARIEDAD	S	0,12
1700000005380196	41-002-011-00039-00007	62000	PASTOS PERMANENTES DE 5 O MAS AÑOS-SIN VARIEDAD	S	19,41
1700000005380197	41-002-011-00039-00004	62000	PASTOS PERMANENTES DE 5 O MAS AÑOS-SIN VARIEDAD	S	1,58
1700000005380198	41-002-011-00039-00010	62000	PASTOS PERMANENTES DE 5 O MAS AÑOS-SIN VARIEDAD	S	0,93
1700000005380199	41-002-010-00032-00007	62000	PASTOS PERMANENTES DE 5 O MAS AÑOS-SIN VARIEDAD	S	110,25
1700000005380200	41-002-020-00002-00002	62000	PASTOS PERMANENTES DE 5 O MAS AÑOS-SIN VARIEDAD	S	17,84
1700000005380202	41-002-010-00030-00003	62000	PASTOS PERMANENTES DE 5 O MAS AÑOS-SIN VARIEDAD	S	64,17
1700000005380203	41-002-019-00001-00009	62000	PASTOS PERMANENTES DE 5 O MAS AÑOS-SIN VARIEDAD	S	80,89
1700000005380204	41-002-017-00001-00001	62000	PASTOS PERMANENTES DE 5 O MAS AÑOS-SIN VARIEDAD	S	0,64
1700000005380205	41-002-011-00038-00003	62000	PASTOS PERMANENTES DE 5 O MAS AÑOS-SIN VARIEDAD	S	1,62
1700000005380208	41-002-006-00036-00001	62000	PASTOS PERMANENTES DE 5 O MAS AÑOS-SIN VARIEDAD	S	5,34
1700000005380210	41-002-010-00013-00006	62000	PASTOS PERMANENTES DE 5 O MAS AÑOS-SIN VARIEDAD	S	3,41
1700000005380211	41-002-010-00013-00004	62000	PASTOS PERMANENTES DE 5 O MAS AÑOS-SIN VARIEDAD	S	92,84

(1) Superficie declarada admisible ajustada con la superficie comprometida.  
(2) Factor de penalización valorando el alcance para el tipo de compromiso.Puede verificar la integridad de una copia de este documento mediante la lectura del código QR adjunto o mediante el acceso a la dirección <https://ws050.juntadeandalucia.es/verificarFirma> indicando el código de VERIFICACIÓN

FIRMADO POR

RAQUEL MARIA ESPIN CRESPO

18/12/2024

VERIFICACIÓN

Pk2jmUCNT2ZVULXR6LZ4ED5BQV9F2A

PÁG. 1037/2017



**Datos considerados para el Cálculo de la Carga Ganadera mínima y máxima del expediente****Recintos Determinados para el Cálculo de Garga Ganadera Máxima**

REF.	REFERENCIA SIGPAC	CULTIVO	DESCRIPCIÓN CULTIVO	S/R	SUP. RESUELTA (ha)
170000005380212	41-002-005-00029-00003	62000	PASTOS PERMANENTES DE 5 O MAS AÑOS-SIN VARIEDAD	S	23,44
170000005380214	41-002-001-00020-00025	62000	PASTOS PERMANENTES DE 5 O MAS AÑOS-SIN VARIEDAD	S	4,90
170000005380215	41-002-001-00020-00024	62000	PASTOS PERMANENTES DE 5 O MAS AÑOS-SIN VARIEDAD	S	2,19
170000005380216	41-002-012-00303-00001	62000	PASTOS PERMANENTES DE 5 O MAS AÑOS-SIN VARIEDAD	S	1,03
170000005380217	41-002-012-00303-00006	62000	PASTOS PERMANENTES DE 5 O MAS AÑOS-SIN VARIEDAD	S	22,22
170000005380218	41-002-012-00294-00001	62000	PASTOS PERMANENTES DE 5 O MAS AÑOS-SIN VARIEDAD	S	1,07
170000005380219	41-002-012-00294-00003	62000	PASTOS PERMANENTES DE 5 O MAS AÑOS-SIN VARIEDAD	S	0,66
170000005380221	41-002-001-00020-00009	62000	PASTOS PERMANENTES DE 5 O MAS AÑOS-SIN VARIEDAD	S	61,06
170000005380223	41-002-012-00086-00001	62000	PASTOS PERMANENTES DE 5 O MAS AÑOS-SIN VARIEDAD	S	12,34
170000005380224	41-002-001-00020-00010	62000	PASTOS PERMANENTES DE 5 O MAS AÑOS-SIN VARIEDAD	S	84,92
170000005380226	41-002-011-00040-00001	62000	PASTOS PERMANENTES DE 5 O MAS AÑOS-SIN VARIEDAD	S	1,44
170000005380227	41-002-011-00040-00003	62000	PASTOS PERMANENTES DE 5 O MAS AÑOS-SIN VARIEDAD	S	37,93
170000005380228	41-002-011-00040-00013	62000	PASTOS PERMANENTES DE 5 O MAS AÑOS-SIN VARIEDAD	S	1,08
170000005380230	41-002-010-00015-00004	62000	PASTOS PERMANENTES DE 5 O MAS AÑOS-SIN VARIEDAD	S	48,98
170000005380232	41-002-010-00014-00003	62000	PASTOS PERMANENTES DE 5 O MAS AÑOS-SIN VARIEDAD	S	7,88
170000005380233	41-002-011-00040-00014	62000	PASTOS PERMANENTES DE 5 O MAS AÑOS-SIN VARIEDAD	S	1,43
170000005380234	41-002-012-00205-00009	62000	PASTOS PERMANENTES DE 5 O MAS AÑOS-SIN VARIEDAD	S	2,70
170000005380235	41-002-010-00016-00001	62000	PASTOS PERMANENTES DE 5 O MAS AÑOS-SIN VARIEDAD	S	20,17
170000005380236	41-002-010-00027-00001	62000	PASTOS PERMANENTES DE 5 O MAS AÑOS-SIN VARIEDAD	S	30,86
170000005380237	41-002-010-00015-00005	62000	PASTOS PERMANENTES DE 5 O MAS AÑOS-SIN VARIEDAD	S	2,67
170000005380238	41-002-010-00032-00004	62000	PASTOS PERMANENTES DE 5 O MAS AÑOS-SIN VARIEDAD	S	1,92
170000005380239	41-002-011-00038-00001	62000	PASTOS PERMANENTES DE 5 O MAS AÑOS-SIN VARIEDAD	S	6,50
170000005380240	41-002-011-00038-00004	62000	PASTOS PERMANENTES DE 5 O MAS AÑOS-SIN VARIEDAD	S	27,36
170000005380241	41-002-010-00028-00002	62000	PASTOS PERMANENTES DE 5 O MAS AÑOS-SIN VARIEDAD	S	24,33

**Incidencias de carga ganadera****INCIDENCIA DESCRIPCIÓN**

- 452 Actividad agraria declarada en un recinto no compatible con el uso PA, PR o PS asignado en SIGPAC para ese recinto.  
 Ref:4129604 Recinto:41-002-012-00303-00007 Cultivo:62000 PASTOS PERMANENTES DE 5 O MAS AÑOS-SIN VARIEDAD Secano USO ASIGNADO EN SIGPAC:PA  
 Ref:5539959 Recinto:41-002-010-00032-00009 Cultivo:62000 PASTOS PERMANENTES DE 5 O MAS AÑOS-SIN VARIEDAD Secano USO ASIGNADO EN SIGPAC:PR  
 Ref:170000005380184 Recinto:41-002-020-00002-00001 Cultivo:62000 PASTOS PERMANENTES DE 5 O MAS AÑOS-SIN VARIEDAD Secano USO ASIGNADO EN SIGPAC:PR  
 Ref:170000005380201 Recinto:41-002-020-00002-00005 Cultivo:62000 PASTOS PERMANENTES DE 5 O MAS AÑOS-SIN VARIEDAD Secano USO ASIGNADO EN SIGPAC:PA  
 Ref:170000005380209 Recinto:41-002-005-00031-00001 Cultivo:62000 PASTOS PERMANENTES DE 5 O MAS AÑOS-SIN VARIEDAD Secano USO ASIGNADO EN SIGPAC:PA  
 Ref:170000005380213 Recinto:41-002-005-00030-00001 Cultivo:62000 PASTOS PERMANENTES DE 5 O MAS AÑOS-SIN VARIEDAD Secano USO ASIGNADO EN SIGPAC:PR  
 Ref:170000005380229 Recinto:41-002-012-00086-00002 Cultivo:62000 PASTOS PERMANENTES DE 5 O MAS AÑOS-SIN VARIEDAD Secano USO ASIGNADO EN SIGPAC:PA
- 4272 Verifica que las líneas de declaración de las Solicitudes Únicas no tienen solapes con la capa de Retroactividad Gráfica (ambas de la misma campaña) a nivel de expediente/línea de declaración gráfica de la solicitud.

(1) Superficie declarada admisible ajustada con la superficie comprometida.  
 (2) Factor de penalización valorando el alcance para el tipo de compromiso.

Puede verificar la integridad de una copia de este documento mediante la lectura del código QR adjunto o mediante el acceso a la dirección <https://ws050.juntadeandalucia.es/verificarFirma> indicando el código de VERIFICACIÓN

FIRMADO POR

RAQUEL MARIA ESPIN CRESPO

18/12/2024

VERIFICACIÓN

Pk2jmUCNT2ZVULXR6LZ4ED5BQV9F2A

PÁG. 1038/2017





**Datos considerados para el Cálculo de la Carga Ganadera mínima y máxima del expediente**

Ref:170000005380201 Recinto:41-002-020-00002-00005 Cultivo: - Agregado de la referencia del recinto.:0 Zona de la referencia del recinto.:0 Superficie solapada.:0,02 Id. Incid.:5096758

100407 Explotación solicitada no forma parte de ningún organismo de control autorizado para la producción ecológica en Andalucía o fecha de inscripción posterior al plazo establecido ( Anexo I. Criterios de Subvencionabilidad. Orden 28 de marzo de 2023 ).

Explotación:ES410020000007 Especie:PORCINO

Explotación:ES410020000023 Especie:PORCINO

(1) Superficie declarada admisible ajustada con la superficie comprometida.  
(2) Factor de penalización valorando el alcance para el tipo de compromiso.

Puede verificar la integridad de una copia de este documento mediante la lectura del código QR adjunto o mediante el acceso a la dirección <https://ws050.juntadeandalucia.es/verificarFirma> indicando el código de VERIFICACIÓN

FIRMADO POR	RAQUEL MARIA ESPIN CRESPO	18/12/2024
VERIFICACIÓN	Pk2jmUCNT2ZVULXR6LZ4ED5BQV9F2A	PÁG. 1039/2017



**APELLIDOS Y NOMBRE / RAZÓN SOCIAL**

HEREDEROS DE JULIO LOZANO, C.B.

**NIF**

\*\*\*9476\*

**EXPEDIENTE**

1265878

**ANUALIDAD DE PAGO**

1ª

**IMPORTES POR ANUALIDAD**

	2023	2024	2025	2026	2027
<b>IMPORTE MÁXIMO SUBVENCIONABLE</b>	6.006,62 €	6.006,62 €	6.006,62 €	6.006,62 €	6.006,62 €
<b>IMPORTE MEDIO DE TRANSFERENCIA (€/ha)</b>	247,90 €	247,90 €	247,90 €	247,90 €	247,90 €

**RESUMEN DE UNIDADES**

Cód	GRUPO DE PAGO	Sup. Dec. Admisible (ha)	Sup. Comprometida (ha)	Sup. ajustada compromiso (1) (ha)	% sobredec.	Sup. Resuelta (ha)	Importe Declarado	Importe Topado	Importe Resuelto	Importe tras sobredec.
429	OLIVAR	24,23		24,23	0,00	24,23	6.006,62	6.006,62	6.006,62	6.006,62
<b>TOTAL</b>		24,23	24,23	24,23		24,23	6.006,62	6.006,62	6.006,62	6.006,62

**APLICACIÓN DE REDUCCIONES Y PENALIZACIONES**

GRUPO DE PAGO	Importe Calculado	Importe prereduc.	Criterios de subvencionabilidad y compromisos	Presentación tardía	Omisión declaración	Condicionalidad	IMPORTE (Euros) RESUELTO
OLIVAR	6.006,62	6.006,62	0,00	0,00	0,00	0,00	6.006,62
<b>TOTAL</b>	6.006,62	6.006,62					6.006,62

**RESUMEN DE PAGOS****IMPORTE ( Euros )**

	RESUELTO	FEADER	MAPA	CAPADR
OLIVAR - Pago realizado	6.006,62 €	5.105,63 €	589,25 €	311,74 €

**RECINTOS RESUELTOS**

REF.	REFERENCIA SIGPAC	CULTIVO DESCRIPCIÓN CULTIVO	S/R G.PAGO	PEND. MEDIA (%)	SUP. DEC. ADMISIBLE (ha)	SUP. COMPROM. (ha)	SUP. AJUSTADA COMPR.(1) (ha)	SUP. CONY. SIGPAC (ha)	SUP. CERTIE (ha)	SUP. CAMPO (ha)	SUP. CAMPO DETER. CULT. DECLARADO (ha)	SUP. DEC. REDUCIDA (ha)	SUP. RESUELTA (ha)
6946480	41-033-035-00092-004	101010 OLIVAR-PICUAL	S	429	18,80	23,82	23,82	23,82	24,38			23,82	23,82
170000006072289	41-033-035-00092-025	101010 OLIVAR-PICUAL	S	429	26,60	0,41	0,41	0,41	0,41			0,41	0,41

**INCIDENCIAS****INCIDENCIA DESCRIPCIÓN**

100422 Recinto declarado por error para una operación de la 6503, que se ha corregido de oficio desmarcando la operación incorrecta, de acuerdo con la fecha de inscripción del recinto en la producción ecológica.  
 Ref:6946480 Recinto:41-033-035-00092-00004 Cultivo:101010 OLIVAR-PICUAL Secano  
 Ref:170000006072289 Recinto:41-033-035-00092-00025 Cultivo:101010 OLIVAR-PICUAL Secano

(1) Superficie declarada admisible ajustada con la superficie comprometida.  
 (2) Factor de penalización valorando el alcance para el tipo de compromiso.

Puede verificar la integridad de una copia de este documento mediante la lectura del código QR adjunto o mediante el acceso a la dirección <https://ws050.juntadeandalucia.es/verificarFirma> indicando el código de VERIFICACIÓN

FIRMADO POR

RAQUEL MARIA ESPIN CRESPO

18/12/2024

VERIFICACIÓN

Pk2jmUCNT2ZVULXR6LZ4ED5BQV9F2A

PÁG. 1040/2017





**APELLIDOS Y NOMBRE / RAZÓN SOCIAL** **NIF** **EXPEDIENTE** **ANUALIDAD DE PAGO**  
 HEREDEROS DE PETRA ESCUDERO GENIZ \*\*\*\*7835\* 1135299 1ª

**IMPORTES POR ANUALIDAD**

	2023	2024	2025	2026	2027
<b>IMPORTE MÁXIMO SUBVENCIONABLE</b>	555,96 €	555,96 €	555,96 €	555,96 €	555,96 €
<b>IMPORTE MEDIO DE TRANSFERENCIA (€/ha)</b>	349,66 €	349,66 €	349,66 €	349,66 €	349,66 €

**RESUMEN DE UNIDADES**

Cód	GRUPO DE PAGO	Sup. Dec. Admisible (ha)	Sup. Comprometida (ha)	Sup. ajustada compromiso (1) (ha)	% sobredec.	Sup. Resuelta (ha)	Importe Declarado	Importe Topado	Importe Resuelto	Importe tras sobredec.
433	FRUTALES REGADÍO	1,59		1,59	0,00	1,59	555,96	555,96	555,96	555,96
<b>TOTAL</b>		1,59	1,59	1,59		1,59	555,96	555,96	555,96	555,96

**APLICACIÓN DE REDUCCIONES Y PENALIZACIONES**

GRUPO DE PAGO	Importe Calculado	Importe prereduc.	Criterios de subvencionabilidad y compromisos	Presentación tardía	Omisión declaración	Condicionalidad	IMPORTE (Euros) RESUELTO
FRUTALES REGADÍO	555,96	555,96	0,00	0,00	0,00	0,00	555,96
<b>TOTAL</b>	555,96	555,96					555,96

**RESUMEN DE PAGOS**

	IMPORTE ( Euros )			
	RESUELTO	FEADER	MAPA	CAPADR
FRUTALES REGADÍO - Pago realizado	555,96 €	472,57 €	54,54 €	28,85 €

**RECINTOS RESUELTOS**

REF.	REFERENCIA SIGPAC	CULTIVO	DESCRIPCIÓN CULTIVO	S/R	G.PAGO	PEND. MEDIA (%)	SUP. DEC. ADMISIBLE (ha)	SUP. COMPROM. (ha)	SUP. AJUSTADA COMPR.(1) (ha)	SUP. CONY. SIGPAC (ha)	SUP. CERTIE (ha)	SUP. CAMPO (ha)	SUP. CAMPO DETER. CULT. DECLARADO (ha)	SUP. DEC. REDUCIDA (ha)	SUP. RESUELTA (ha)
1700000004614417	41-049-006-00074-001	206001	NARANJO-LANE LATE	R	433	1,60	1,59	1,59	1,59		1,59			1,59	1,59

**INCIDENCIAS****INCIDENCIA DESCRIPCIÓN**

- 100402 Recinto solicitado no forma parte de ningún organismo de control autorizado para la producción ecológica en Andalucía o fecha de inscripción posterior al plazo establecido ( Anexo I. Criterios de Subvencionabilidad. Orden 28 de marzo de 2023 ).  
 Ref:1700000004614414 Recinto:41-007-001-00064-00001 Cultivo:206004 NARANJO-NAVELINA Regadío  
 Ref:1700000004614416 Recinto:41-007-001-00069-00001 Cultivo:206004 NARANJO-NAVELINA Regadío
- 100422 Recinto declarado por error para una operación de la 6503, que se ha corregido de oficio desmarcando la operación incorrecta, de acuerdo con la fecha de inscripción del recinto en la producción ecológica.  
 Ref:1700000004614417 Recinto:41-049-006-00074-00001 Cultivo:206001 NARANJO-LANE LATE Regadío
- 100424 Solicita recinto que no está comprometido para la operación.  
 Ref:1700000004614414 Recinto:41-007-001-00064-00001 Cultivo:206004 NARANJO-NAVELINA Regadío  
 Ref:1700000004614416 Recinto:41-007-001-00069-00001 Cultivo:206004 NARANJO-NAVELINA Regadío

(1) Superficie declarada admisible ajustada con la superficie comprometida.  
 (2) Factor de penalización valorando el alcance para el tipo de compromiso.

Puede verificar la integridad de una copia de este documento mediante la lectura del código QR adjunto o mediante el acceso a la dirección <https://ws050.juntadeandalucia.es/verificarFirma> indicando el código de VERIFICACIÓN

FIRMADO POR

RAQUEL MARIA ESPIN CRESPO

18/12/2024

VERIFICACIÓN

Pk2jmUCNT2ZVULXR6LZ4ED5BQV9F2A

PÁG. 1041/2017



**APELLIDOS Y NOMBRE / RAZÓN SOCIAL**

HEREDEROS DE ROBLEDO LOZANO C.B.

**NIF**

\*\*\*9590\*

**EXPEDIENTE**

1274258

**ANUALIDAD DE PAGO**

1ª

**IMPORTES POR ANUALIDAD**

	2023	2024	2025	2026	2027
IMPORTE MÁXIMO SUBVENCIONABLE	780,89 €	780,89 €	780,89 €	780,89 €	780,89 €
IMPORTE MEDIO DE TRANSFERENCIA (€/ha)	247,90 €	247,90 €	247,90 €	247,90 €	247,90 €

**RESUMEN DE UNIDADES**

Cód	GRUPO DE PAGO	Sup. Dec. Admisible (ha)	Sup. Comprometida (ha)	Sup. ajustada compromiso (1) (ha)	% sobredec.	Sup. Resuelta (ha)	Importe Declarado	Importe Topado	Importe Resuelto	Importe tras sobredec.
429	OLIVAR	3,15		3,15	0,00	3,15	780,89	780,89	780,89	780,89
<b>TOTAL</b>		3,15	3,15	3,15		3,15	780,89	780,89	780,89	780,89

**APLICACIÓN DE REDUCCIONES Y PENALIZACIONES**

GRUPO DE PAGO	Importe Calculado	Importe prereduc.	Criterios de subvencionabilidad y compromisos	Presentación tardía	Omisión declaración	Condicionalidad	IMPORTE (Euros) RESUELTO
OLIVAR	780,89	780,89	0,00	0,00	0,00	0,00	780,89
<b>TOTAL</b>	780,89	780,89					780,89

**RESUMEN DE PAGOS****IMPORTE ( Euros )**

	RESUELTO	FEADER	MAPA	CAPADR
OLIVAR - Pago realizado	780,89 €	663,76 €	76,61 €	40,52 €

**RECINTOS RESUELTOS**

REF.	REFERENCIA SIGPAC	CULTIVO	DESCRIPCIÓN CULTIVO	S/R G.PAGO	PEND. MEDIA (%)	SUP. DEC. ADMISIBLE (ha)	SUP. COMPROM. (ha)	SUP. AJUSTADA COMPR.(1) (ha)	SUP. CONY. SIGPAC (ha)	SUP. CERTIE (ha)	SUP. CAMPO (ha)	SUP. CAMPO DETER. CULT. DECLARADO (ha)	SUP. DEC. REDUCIDA (ha)	SUP. RESUELTA (ha)
4193793	41-033-048-00019-001	101268	OLIVAR-PICO LIMON	S	429	18,30	1,47	1,47	1,47	1,47			1,47	1,47
1700000006072294	41-033-048-00019-002	101268	OLIVAR-PICO LIMON	S	429	23,30	1,58	1,58	1,58	1,58			1,58	1,58
1700000006072295	41-033-048-00019-010	101268	OLIVAR-PICO LIMON	S	429	14,40	0,10	0,10	0,10	0,10			0,10	0,10

(1) Superficie declarada admisible ajustada con la superficie comprometida.

(2) Factor de penalización valorando el alcance para el tipo de compromiso.

Puede verificar la integridad de una copia de este documento mediante la lectura del código QR adjunto o mediante el acceso a la dirección <https://ws050.juntadeandalucia.es/verificarFirma> indicando el código de VERIFICACIÓN

FIRMADO POR

RAQUEL MARIA ESPIN CRESPO

18/12/2024

VERIFICACIÓN

Pk2jmUCNT2ZVULXR6LZ4ED5BQV9F2A

PÁG. 1042/2017





<u>APELLIDOS Y NOMBRE / RAZÓN SOCIAL</u>	<u>NIF</u>	<u>EXPEDIENTE</u>	<u>ANUALIDAD DE PAGO</u>
HEREDEROS DE VIRTUDES RODRIGUEZ CONDE HY	***0588*	1005367	1ª

**IMPORTES POR ANUALIDAD**

	<u>2023</u>	<u>2024</u>	<u>2025</u>	<u>2026</u>	<u>2027</u>
<b>IMPORTE MÁXIMO SUBVENCIONABLE</b>	8.260,03 €	8.260,03 €	8.260,03 €	8.260,03 €	8.260,03 €
<b>IMPORTE MEDIO DE TRANSFERENCIA (€/ha)</b>	247,90 €	247,90 €	247,90 €	247,90 €	247,90 €

**RESUMEN DE UNIDADES**

<u>Cód</u>	<u>GRUPO DE PAGO</u>	<u>Sup. Dec. Admisible (ha)</u>	<u>Sup. Comprometida (ha)</u>	<u>Sup. ajustada compromiso (1) (ha)</u>	<u>% sobredec.</u>	<u>Sup. Resuelta (ha)</u>	<u>Importe Declarado</u>	<u>Importe Topado</u>	<u>Importe Resuelto</u>	<u>Importe tras sobredec.</u>
429	OLIVAR	33,32		33,32	0,00	33,32	8.260,03	8.260,03	8.260,03	8.260,03
<b>TOTAL</b>		33,32	33,32	33,32		33,32	8.260,03	8.260,03	8.260,03	8.260,03

**APLICACIÓN DE REDUCCIONES Y PENALIZACIONES**

<u>GRUPO DE PAGO</u>	<u>Importe Calculado</u>	<u>Importe prereduc.</u>	<u>Criterios de subvencionabilidad y compromisos</u>	<u>Presentación tardía</u>	<u>Omisión declaración</u>	<u>Condicionalidad</u>	<u>IMPORTE (Euros) RESUELTO</u>
OLIVAR	8.260,03	8.260,03	0,00	0,00	0,00	0,00	8.260,03
<b>TOTAL</b>	8.260,03	8.260,03					8.260,03

**RESUMEN DE PAGOS****IMPORTE ( Euros )**

	<u>RESUELTO</u>	<u>FEADER</u>	<u>MAPA</u>	<u>CAPADR</u>
OLIVAR - Pago realizado	8.260,03 €	7.021,03 €	810,31 €	428,69 €

**RECINTOS RESUELTOS**

<u>REF.</u>	<u>REFERENCIA SIGPAC</u>	<u>CULTIVO</u>	<u>DESCRIPCIÓN CULTIVO</u>	<u>S/R G.PAGO</u>	<u>PEND. MEDIA (%)</u>	<u>SUP. DEC. ADMISIBLE (ha)</u>	<u>SUP. COMPROM. (ha)</u>	<u>SUP. AJUSTADA COMPR.(1) (ha)</u>	<u>SUP. CONY. SIGPAC (ha)</u>	<u>SUP. CERTIE (ha)</u>	<u>SUP. CAMPO (ha)</u>	<u>SUP. CAMPO DETER. CULT. DECLARADO (ha)</u>	<u>SUP. DEC. REDUCIDA (ha)</u>	<u>SUP. RESUELTA (ha)</u>
1700000002189400	41-032-020-00007-001	101268	OLIVAR-PICO LIMON	S	429	17,60	33,32	33,32	33,32	33,32			33,32	33,32

(1) Superficie declarada admisible ajustada con la superficie comprometida.  
(2) Factor de penalización valorando el alcance para el tipo de compromiso.

Puede verificar la integridad de una copia de este documento mediante la lectura del código QR adjunto o mediante el acceso a la dirección <https://ws050.juntadeandalucia.es/verificarFirma> indicando el código de VERIFICACIÓN

FIRMADO POR	RAQUEL MARIA ESPIN CRESPO	18/12/2024	
VERIFICACIÓN	Pk2jmUCNT2ZVULXR6LZ4ED5BQV9F2A	PÁG. 1043/2017	



**APELLIDOS Y NOMBRE / RAZÓN SOCIAL**  
HERENCIA YACENTE ANA MARIA CORONEL

**IMPORTE POR ANUALIDAD**

**NIF**  
\*\*\*2478\*

**EXPEDIENTE**  
1269900

**ANUALIDAD DE PAGO**  
1ª

	2023	2024	2025	2026	2027
<b>IMPORTE MÁXIMO SUBVENCIONABLE</b>	19.984,99 €	19.984,99 €	19.984,99 €	19.984,99 €	19.984,99 €
<b>IMPORTE MEDIO DE TRANSFERENCIA (€/ha)</b>	141,36 €	141,36 €	141,36 €	141,36 €	141,36 €

**RESUMEN DE UNIDADES**

Cód	GRUPO DE PAGO	Sup. Dec. Admisible (ha)	Sup. Comprometida (ha)	Sup. ajustada compromiso (1) (ha)	% sobredec.	Sup. Resuelta (ha)	Importe Declarado	Importe Topado	Importe Resuelto	Importe tras sobredec.
426	HERBÁCEOS	25,85		25,85	0,00	25,85	3.907,74	3.907,74	3.907,74	3.907,74
428	PASTOS ASOCIADOS A GANADERÍA ECOLÓGICA	154,88		75,00	0,00	75,00	6.161,25	6.161,25	6.161,25	6.161,25
429	OLIVAR	62,78		40,00	0,00	40,00	9.916,00	9.916,00	9.916,00	9.916,00
434	HERBÁCEOS NO ELEGIBLES	0,53		0,53	0,00	0,53	0,00	0,00	0,00	0,00
<b>TOTAL</b>		244,04	141,38	141,38		141,38	19.984,99	19.984,99	19.984,99	19.984,99

**APLICACIÓN DE REDUCCIONES Y PENALIZACIONES**

GRUPO DE PAGO	Importe Calculado	Importe prereduc.	Criterios de subvencionabilidad y compromisos	Presentación tardía	Omisión declaración	Condicionalidad	IMPORTE (Euros)
							RESUELTO
HERBÁCEOS	3.907,74	3.907,74	0,00	0,00	0,00	0,00	3.907,74
HERBÁCEOS NO ELEGIBLES	0,00	0,00	0,00	0,00	0,00	0,00	0,00
OLIVAR	9.916,00	9.916,00	0,00	0,00	0,00	0,00	9.916,00
PASTOS ASOCIADOS A GANADERÍA	6.161,25	6.161,25	0,00	0,00	0,00	0,00	6.161,25
<b>TOTAL</b>	19.984,99	19.984,99					19.984,99

**RESUMEN DE PAGOS**

	IMPORTE (Euros)			
	RESUELTO	FEADER	MAPA	CAPADR
HERBÁCEOS - Pago realizado	3.907,74 €	3.321,58 €	383,35 €	202,81 €
OLIVAR - Pago realizado	9.916,00 €	8.428,60 €	972,76 €	514,64 €
PASTOS ASOCIADOS A GANADERÍA ECOLÓGICA - Pago realizado	6.161,25 €	5.237,06 €	604,42 €	319,77 €
<b>TOTAL</b>	19.984,99 €	16.987,24 €	1.960,53 €	1.037,22 €

(1) Superficie declarada admisible ajustada con la superficie comprometida.  
(2) Factor de penalización valorando el alcance para el tipo de compromiso.

Puede verificar la integridad de una copia de este documento mediante la lectura del código QR adjunto o mediante el acceso a la dirección <https://ws050.juntadeandalucia.es/verificarFirma> indicando el código de VERIFICACIÓN

FIRMADO POR	RAQUEL MARIA ESPIN CRESPO	18/12/2024	
VERIFICACIÓN	Pk2jmUCNT2ZVULXR6LZ4ED5BQV9F2A	PÁG. 1044/2017	



**RECINTOS RESUELTOS**

REF.	REFERENCIA SIGPAC	CULTIVO DESCRIPCIÓN CULTIVO	S/R G.PAGO	PEND. MEDIA (%)	SUP. DEC. ADMISIBLE (ha)	SUP. COMPROM. (ha)	SUP. AJUSTADA COMPR.(1) (ha)	SUP. CONV. SIGPAC (ha)	SUP. CERTIF. (ha)	SUP. CAMPO (ha)	SUP. CAMPO DETER. CULT. DECLARADO (ha)	SUP. DEC. REDUCIDA (ha)	SUP. RESUELTA (ha)
170000002438599	41-078-017-00155-001	33000 GIRASOL-SIN VARIEDAD	S 426	6,10	1,43	1,43	1,43		1,43			1,43	1,43
170000002438600	41-078-017-00154-001	33000 GIRASOL-SIN VARIEDAD	S 426	5,60	1,36	1,36	1,36		1,36			1,36	1,36
170000002438601	41-078-017-00260-001	33000 GIRASOL-SIN VARIEDAD	S 426	3,10	3,37	3,37	3,37		3,37			3,37	3,37
170000002438602	41-078-017-00149-001	33000 GIRASOL-SIN VARIEDAD	S 426	3,80	2,82	2,82	2,82		3,56			2,82	2,82
170000002438603	41-078-018-00010-003	33000 GIRASOL-SIN VARIEDAD	R 426	5,60	3,29	3,29	3,29		3,29			3,29	3,29
170000002438604	41-078-018-00110-002	33000 GIRASOL-SIN VARIEDAD	R 426	4,20	1,29	1,29	1,29		1,29			1,29	1,29
170000002438605	41-078-018-00055-016	8000 AVENA-SIN VARIEDAD	R 426	7,00	2,32	2,32	2,32		2,32			2,32	2,32
170000002438606	41-078-017-00291-001	33000 GIRASOL-SIN VARIEDAD	R 426	3,20	1,35	1,35	1,35		1,35			1,35	1,35
170000002438607	41-078-017-00292-001	1000 TRIGO BLANDO-SIN VARIEDAD	R 426	4,30	0,19	0,19	0,19		0,19			0,19	0,19
170000002438608	41-078-018-00057-003	8000 AVENA-SIN VARIEDAD	S 426	9,80	1,84	1,84	1,84		1,84			1,84	1,84
170000002438612	41-078-018-00057-807	8000 AVENA-SIN VARIEDAD	R 426	7,70	2,14	2,14	2,14		2,14			2,14	2,14
170000002438613	41-078-017-00164-001	1000 TRIGO BLANDO-SIN VARIEDAD	S 426	3,80	1,72	1,72	1,72		1,72			1,72	1,72
170000002438633	41-078-017-00249-001	1000 TRIGO BLANDO-SIN VARIEDAD	S 426	3,70	2,73	2,73	2,73		2,73			2,73	2,73
-975317	41-078-018-00055-035	62000 PASTOS PERMANENTES DE 5 O MAS AÑOS-SIN VARIEDAD	S 428	12,20	0,07	0,07	0,07		0,07			0,07	0,07
-428789	41-078-018-00055-032	62000 PASTOS PERMANENTES DE 5 O MAS AÑOS-SIN VARIEDAD	S 428	19,50	0,03	0,03	0,03		0,03			0,03	0,03
170000002438614	41-078-018-00055-031	62000 PASTOS PERMANENTES DE 5 O MAS AÑOS-SIN VARIEDAD	S 428	29,70	7,93	7,93	7,93		14,41			7,93	7,93
170000002438627	41-078-017-00044-001	62000 PASTOS PERMANENTES DE 5 O MAS AÑOS-SIN VARIEDAD	S 428	28,50	0,40	0,40	0,40		0,53			0,40	0,40
170000002438628	41-078-017-00044-003	62000 PASTOS PERMANENTES DE 5 O MAS AÑOS-SIN VARIEDAD	S 428	21,50	6,18	6,18	6,18		7,27			6,18	6,18
170000002438629	41-078-017-00044-002	62000 PASTOS PERMANENTES DE 5 O MAS AÑOS-SIN VARIEDAD	S 428	44,10	0,97	0,97	0,97		1,14			0,97	0,97
170000002438631	41-078-017-00043-001	62000 PASTOS PERMANENTES DE 5 O MAS AÑOS-SIN VARIEDAD	S 428	48,10	1,72	1,72	1,72		6,86			1,72	1,72
170000002438632	41-078-017-00040-005	62000 PASTOS PERMANENTES DE 5 O MAS AÑOS-SIN VARIEDAD	S 428	63,60	0,09	0,09	0,09		0,34			0,09	0,09
170000002438634	41-078-018-00054-013	62000 PASTOS PERMANENTES DE 5 O MAS AÑOS-SIN VARIEDAD	S 428	11,60	34,95	34,95	34,95		63,55			34,95	34,95
170000002438635	41-078-018-00103-002	62000 PASTOS PERMANENTES DE 5 O MAS AÑOS-SIN VARIEDAD	S 428	29,20	0,61	0,61	0,61		0,61			0,61	0,61
170000002438636	41-078-018-00103-003	62000 PASTOS PERMANENTES DE 5 O MAS AÑOS-SIN VARIEDAD	S 428	26,60	0,05	0,05	0,05		0,05			0,05	0,05
170000002438638	41-078-018-00054-043	62000 PASTOS PERMANENTES DE 5 O MAS AÑOS-SIN VARIEDAD	S 428	3,20	1,20	1,20	1,20		1,20			1,20	1,20
170000002438639	41-078-018-00056-001	62000 PASTOS PERMANENTES DE 5 O MAS AÑOS-SIN VARIEDAD	S 428	23,80	0,22	0,22	0,22		0,29			0,22	0,22
170000002438640	41-078-017-00043-003	62000 PASTOS PERMANENTES DE 5 O MAS AÑOS-SIN VARIEDAD	S 428	11,20	5,91	5,91	5,91		5,91			5,91	5,91
170000002438641	41-078-018-00055-006	62000 PASTOS PERMANENTES DE 5 O MAS AÑOS-SIN VARIEDAD	S 428	14,20	2,37	2,37	2,37		2,37			2,37	2,37
170000002438642	41-078-018-00055-008	62000 PASTOS PERMANENTES DE 5 O MAS AÑOS-SIN VARIEDAD	S 428	18,00	9,97	9,97	9,97		9,97			9,97	9,97
170000002438643	41-078-018-00057-002	62000 PASTOS PERMANENTES DE 5 O MAS AÑOS-SIN VARIEDAD	S 428	17,60	63,06	63,06	63,06		63,06			63,06	63,06
170000002438644	41-078-018-00057-004	62000 PASTOS PERMANENTES DE 5 O MAS AÑOS-SIN VARIEDAD	S 428	13,60	0,17	0,17	0,17		0,20			0,17	0,17
170000002438647	41-078-018-00055-013	62000 PASTOS PERMANENTES DE 5 O MAS AÑOS-SIN VARIEDAD	S 428	14,10	18,98	18,98	18,98		25,30			18,98	18,98
170000002438598	41-078-017-00040-002	101195 OLIVAR-LECHIN DE SEVILLA	S 429	44,30	1,12	1,12	1,12		1,12			1,12	1,12
170000002438618	41-078-018-00103-011	101195 OLIVAR-LECHIN DE SEVILLA	S 429	33,00	0,07	0,07	0,07		0,07			0,07	0,07
170000002438619	41-078-018-00083-001	101195 OLIVAR-LECHIN DE SEVILLA	S 429	34,40	0,13	0,13	0,13		0,13			0,13	0,13
170000002438620	41-078-018-00085-001	101195 OLIVAR-LECHIN DE SEVILLA	S 429	43,50	0,36	0,36	0,36		0,36			0,36	0,36
170000002438621	41-078-018-00085-005	101195 OLIVAR-LECHIN DE SEVILLA	S 429	64,90	0,07	0,07	0,07		0,07			0,07	0,07
170000002438622	41-078-018-00086-001	101195 OLIVAR-LECHIN DE SEVILLA	S 429	33,40	2,08	2,08	2,08		2,08			2,08	2,08
170000002438623	41-078-018-00087-002	101195 OLIVAR-LECHIN DE SEVILLA	S 429	24,00	2,05	2,05	2,05		2,05			2,05	2,05
170000002438624	41-078-018-00088-001	101195 OLIVAR-LECHIN DE SEVILLA	S 429	26,40	1,21	1,21	1,21		1,21			1,21	1,21
170000002438625	41-078-018-00089-001	101195 OLIVAR-LECHIN DE SEVILLA	S 429	21,10	1,20	1,20	1,20		1,20			1,20	1,20
170000002438630	41-078-019-00004-002	101195 OLIVAR-LECHIN DE SEVILLA	S 429	20,50	0,03	0,03	0,03		0,03			0,03	0,03
170000002438637	41-078-018-00065-002	101195 OLIVAR-LECHIN DE SEVILLA	S 429	32,90	0,20	0,20	0,20		0,20			0,20	0,20
170000002438645	41-078-018-00054-003	101195 OLIVAR-LECHIN DE SEVILLA	S 429	4,70	0,43	0,43	0,43		0,43			0,43	0,43
170000002438646	41-078-018-00054-004	101195 OLIVAR-LECHIN DE SEVILLA	S 429	4,30	1,98	1,98	1,98		1,98			1,98	1,98
170000002438649	41-078-018-00054-006	101195 OLIVAR-LECHIN DE SEVILLA	S 429	4,90	3,12	3,12	3,12		3,12			3,12	3,12
170000002438650	41-078-018-00054-007	101195 OLIVAR-LECHIN DE SEVILLA	S 429	29,20	27,70	27,70	27,70		27,70			27,70	27,70
170000002438651	41-078-018-00054-041	101195 OLIVAR-LECHIN DE SEVILLA	S 429	13,80	2,43	2,43	2,43		2,43			2,43	2,43
170000002438652	41-078-018-00103-005	101195 OLIVAR-LECHIN DE SEVILLA	S 429	21,80	1,29	1,29	1,29		1,29			1,29	1,29
170000002438653	41-078-018-00103-008	101195 OLIVAR-LECHIN DE SEVILLA	S 429	21,90	0,02	0,02	0,02		0,02			0,02	0,02
170000002438654	41-078-018-00103-012	101195 OLIVAR-LECHIN DE SEVILLA	S 429	11,50	0,47	0,47	0,47		0,47			0,47	0,47
170000002438655	41-078-018-00054-005	101195 OLIVAR-LECHIN DE SEVILLA	S 429	11,30	2,46	2,46	2,46		2,46			2,46	2,46
170000002438657	41-078-018-00058-003	101195 OLIVAR-LECHIN DE SEVILLA	S 429	47,90	3,82	3,82	3,82		3,82			3,82	3,82
170000002438658	41-078-018-00055-009	101195 OLIVAR-LECHIN DE SEVILLA	S 429	6,40	9,96	9,96	9,96		9,96			9,96	9,96
170000002438659	41-078-017-00043-007	101195 OLIVAR-LECHIN DE SEVILLA	S 429	61,60	0,10	0,10	0,10		0,23			0,10	0,10
170000002438660	41-078-017-00056-001	101195 OLIVAR-LECHIN DE SEVILLA	S 429	27,00	0,04	0,04	0,04		0,04			0,04	0,04
170000002438661	41-078-018-00058-001	101195 OLIVAR-LECHIN DE SEVILLA	S 429	47,80	0,44	0,44	0,44		0,44			0,44	0,44
170000002438610	41-078-018-00009-001	20000 BARBECHO TRADICIONAL-SIN VARIEDAD	S 434	9,30	0,53	0,53	0,53		0,53			0,53	0,53

**INCIDENCIAS****INCIDENCIA DESCRIPCIÓN**

100407 Explotación solicitada no forma parte de ningún organismo de control autorizado para la producción ecológica en Andalucía o fecha de inscripción posterior al plazo establecido ( Anexo I. Criterios de Subvencionabilidad. Orden 28 de marzo de 2023 ).

(1) Superficie declarada admisible ajustada con la superficie comprometida.  
(2) Factor de penalización valorando el alcance para el tipo de compromiso.

Puede verificar la integridad de una copia de este documento mediante la lectura del código QR adjunto o mediante el acceso a la dirección <https://ws050.juntadeandalucia.es/verificarFirma> indicando el código de VERIFICACIÓN

FIRMADO POR	RAQUEL MARIA ESPIN CRESPO	18/12/2024	
VERIFICACIÓN	Pk2jmUCNT2ZVULXR6LZ4ED5BQV9F2A	PÁG. 1045/2017	

**INCIDENCIAS****INCIDENCIA DESCRIPCIÓN**

Explotación:ES41078000016 Especie:PORCINO

100411 Recinto no admisible por no estar asociado en SIGGAN a una explotación ganadera ( Artículo 10 de la Orden de 28 de marzo de 2023 ).  
Ref:170000002438626 Recinto:41-078-018-00010-00002 Cultivo:62000 PASTOS PERMANENTES DE 5 O MAS AÑOS-SIN  
VARIEDAD Secano

100424 Solicita recinto que no está comprometido para la operación.

Ref:170000002438626 Recinto:41-078-018-00010-00002 Cultivo:62000 PASTOS PERMANENTES DE 5 O MAS AÑOS-SIN  
VARIEDAD Secano**Datos considerados para el Cálculo de la Carga Ganadera mínima y máxima del expediente**

Explotación	Especie	Inscrito en Sipea y Admisible	Ugm Calculada para CG Mínima	Ugm Calculada para CG Máxima
ES41078000016	BOVINA	SI	75,02	75,02
ES41078000016	PORCINO	NO	0,00	54,68
			<b>75,02</b>	<b>129,70</b>

**Superficie determinada para Cálculo Carga Ganadera Mínima:** 154,90 ha**Superficie determinada para Cálculo Carga Ganadera Máxima:** 154,90 ha**Carga Ganadera Mínima Expediente:** 0,48 ugm/ha**Carga Ganadera Máxima Expediente:** 0,84 ugm/ha**Recintos Determinados para el Cálculo de Garga Ganadera Mínima**

REF.	REFERENCIA SIGPAC	CULTIVO	DESCRIPCIÓN CULTIVO	S/R	SUP. RESUELTA (ha)
-975317	41-078-018-00055-00035	62000	PASTOS PERMANENTES DE 5 O MAS AÑOS-SIN VARIEDAD	S	0,07
-428789	41-078-018-00055-00032	62000	PASTOS PERMANENTES DE 5 O MAS AÑOS-SIN VARIEDAD	S	0,03
1700000002438614	41-078-018-00055-00031	62000	PASTOS PERMANENTES DE 5 O MAS AÑOS-SIN VARIEDAD	S	7,93
1700000002438626	41-078-018-00010-00002	62000	PASTOS PERMANENTES DE 5 O MAS AÑOS-SIN VARIEDAD	S	0,02
1700000002438627	41-078-017-00044-00001	62000	PASTOS PERMANENTES DE 5 O MAS AÑOS-SIN VARIEDAD	S	0,40
1700000002438628	41-078-017-00044-00003	62000	PASTOS PERMANENTES DE 5 O MAS AÑOS-SIN VARIEDAD	S	6,18
1700000002438629	41-078-017-00044-00002	62000	PASTOS PERMANENTES DE 5 O MAS AÑOS-SIN VARIEDAD	S	0,97
1700000002438631	41-078-017-00043-00001	62000	PASTOS PERMANENTES DE 5 O MAS AÑOS-SIN VARIEDAD	S	1,72
1700000002438632	41-078-017-00040-00005	62000	PASTOS PERMANENTES DE 5 O MAS AÑOS-SIN VARIEDAD	S	0,09
1700000002438634	41-078-018-00054-00013	62000	PASTOS PERMANENTES DE 5 O MAS AÑOS-SIN VARIEDAD	S	34,95
1700000002438635	41-078-018-00103-00002	62000	PASTOS PERMANENTES DE 5 O MAS AÑOS-SIN VARIEDAD	S	0,61
1700000002438636	41-078-018-00103-00003	62000	PASTOS PERMANENTES DE 5 O MAS AÑOS-SIN VARIEDAD	S	0,05
1700000002438638	41-078-018-00054-00043	62000	PASTOS PERMANENTES DE 5 O MAS AÑOS-SIN VARIEDAD	S	1,20
1700000002438639	41-078-018-00056-00001	62000	PASTOS PERMANENTES DE 5 O MAS AÑOS-SIN VARIEDAD	S	0,22
1700000002438640	41-078-017-00043-00003	62000	PASTOS PERMANENTES DE 5 O MAS AÑOS-SIN VARIEDAD	S	5,91
1700000002438641	41-078-018-00055-00006	62000	PASTOS PERMANENTES DE 5 O MAS AÑOS-SIN VARIEDAD	S	2,37
1700000002438642	41-078-018-00055-00008	62000	PASTOS PERMANENTES DE 5 O MAS AÑOS-SIN VARIEDAD	S	9,97
1700000002438643	41-078-018-00057-00002	62000	PASTOS PERMANENTES DE 5 O MAS AÑOS-SIN VARIEDAD	S	63,06
1700000002438644	41-078-018-00057-00004	62000	PASTOS PERMANENTES DE 5 O MAS AÑOS-SIN VARIEDAD	S	0,17
1700000002438647	41-078-018-00055-00013	62000	PASTOS PERMANENTES DE 5 O MAS AÑOS-SIN VARIEDAD	S	18,98

**Recintos Determinados para el Cálculo de Garga Ganadera Máxima**

REF.	REFERENCIA SIGPAC	CULTIVO	DESCRIPCIÓN CULTIVO	S/R	SUP. RESUELTA (ha)
------	-------------------	---------	---------------------	-----	--------------------

(1) Superficie declarada admisible ajustada con la superficie comprometida.  
(2) Factor de penalización valorando el alcance para el tipo de compromiso.Puede verificar la integridad de una copia de este documento mediante la lectura del código QR adjunto o mediante el acceso a la dirección <https://ws050.juntadeandalucia.es/verificarFirma> indicando el código de VERIFICACIÓN

FIRMADO POR

RAQUEL MARIA ESPIN CRESPO

18/12/2024

VERIFICACIÓN

Pk2jmUCNT2ZVULXR6LZ4ED5BQV9F2A

PÁG. 1046/2017



**Datos considerados para el Cálculo de la Carga Ganadera mínima y máxima del expediente****Recintos Determinados para el Cálculo de Garga Ganadera Máxima**

REF.	REFERENCIA SIGPAC	CULTIVO	DESCRIPCIÓN CULTIVO	S/R	SUP.
					RESUELTA (ha)
-975317	41-078-018-00055-00035	62000	PASTOS PERMANENTES DE 5 O MAS AÑOS-SIN VARIEDAD	S	0,07
-428789	41-078-018-00055-00032	62000	PASTOS PERMANENTES DE 5 O MAS AÑOS-SIN VARIEDAD	S	0,03
1700000002438614	41-078-018-00055-00031	62000	PASTOS PERMANENTES DE 5 O MAS AÑOS-SIN VARIEDAD	S	7,93
1700000002438626	41-078-018-00010-00002	62000	PASTOS PERMANENTES DE 5 O MAS AÑOS-SIN VARIEDAD	S	0,02
1700000002438627	41-078-017-00044-00001	62000	PASTOS PERMANENTES DE 5 O MAS AÑOS-SIN VARIEDAD	S	0,40
1700000002438628	41-078-017-00044-00003	62000	PASTOS PERMANENTES DE 5 O MAS AÑOS-SIN VARIEDAD	S	6,18
1700000002438629	41-078-017-00044-00002	62000	PASTOS PERMANENTES DE 5 O MAS AÑOS-SIN VARIEDAD	S	0,97
1700000002438631	41-078-017-00043-00001	62000	PASTOS PERMANENTES DE 5 O MAS AÑOS-SIN VARIEDAD	S	1,72
1700000002438632	41-078-017-00040-00005	62000	PASTOS PERMANENTES DE 5 O MAS AÑOS-SIN VARIEDAD	S	0,09
1700000002438634	41-078-018-00054-00013	62000	PASTOS PERMANENTES DE 5 O MAS AÑOS-SIN VARIEDAD	S	34,95
1700000002438635	41-078-018-00103-00002	62000	PASTOS PERMANENTES DE 5 O MAS AÑOS-SIN VARIEDAD	S	0,61
1700000002438636	41-078-018-00103-00003	62000	PASTOS PERMANENTES DE 5 O MAS AÑOS-SIN VARIEDAD	S	0,05
1700000002438638	41-078-018-00054-00043	62000	PASTOS PERMANENTES DE 5 O MAS AÑOS-SIN VARIEDAD	S	1,20
1700000002438639	41-078-018-00056-00001	62000	PASTOS PERMANENTES DE 5 O MAS AÑOS-SIN VARIEDAD	S	0,22
1700000002438640	41-078-017-00043-00003	62000	PASTOS PERMANENTES DE 5 O MAS AÑOS-SIN VARIEDAD	S	5,91
1700000002438641	41-078-018-00055-00006	62000	PASTOS PERMANENTES DE 5 O MAS AÑOS-SIN VARIEDAD	S	2,37
1700000002438642	41-078-018-00055-00008	62000	PASTOS PERMANENTES DE 5 O MAS AÑOS-SIN VARIEDAD	S	9,97
1700000002438643	41-078-018-00057-00002	62000	PASTOS PERMANENTES DE 5 O MAS AÑOS-SIN VARIEDAD	S	63,06
1700000002438644	41-078-018-00057-00004	62000	PASTOS PERMANENTES DE 5 O MAS AÑOS-SIN VARIEDAD	S	0,17
1700000002438647	41-078-018-00055-00013	62000	PASTOS PERMANENTES DE 5 O MAS AÑOS-SIN VARIEDAD	S	18,98
1700000002438648	41-078-018-00055-00017	62000	PASTOS PERMANENTES DE 5 O MAS AÑOS-SIN VARIEDAD	S	0,00
1700000002438656	41-078-018-00085-00003	62000	PASTOS PERMANENTES DE 5 O MAS AÑOS-SIN VARIEDAD	S	0,00

**Incidencias de carga ganadera****INCIDENCIA DESCRIPCIÓN**

100407	Explotación solicitada no forma parte de ningún organismo de control autorizado para la producción ecológica en Andalucía o fecha de inscripción posterior al plazo establecido ( Anexo I. Criterios de Subvencionabilidad. Orden 28 de marzo de 2023 ). Explotación:ES410780000016 Especie:PORCINO
--------	--

(1) Superficie declarada admisible ajustada con la superficie comprometida.  
(2) Factor de penalización valorando el alcance para el tipo de compromiso.

Puede verificar la integridad de una copia de este documento mediante la lectura del código QR adjunto o mediante el acceso a la dirección <https://ws050.juntadeandalucia.es/verificarFirma> indicando el código de VERIFICACIÓN

FIRMADO POR	RAQUEL MARIA ESPIN CRESPO	18/12/2024	
VERIFICACIÓN	Pk2jmUCNT2ZVULXR6LZ4ED5BQV9F2A	PÁG. 1047/2017	



<u>APELLIDOS Y NOMBRE / RAZÓN SOCIAL</u>	<u>NIF</u>	<u>EXPEDIENTE</u>	<u>ANUALIDAD DE PAGO</u>
HERENCIA YACENTE DE DON ENRIQUE SANCHEZ	****0824*	1274499	1ª

**IMPORTE POR ANUALIDAD**

	<u>2023</u>	<u>2024</u>	<u>2025</u>	<u>2026</u>	<u>2027</u>
<b>IMPORTE MÁXIMO SUBVENCIONABLE</b>	9.916,00 €	9.916,00 €	9.916,00 €	9.916,00 €	9.916,00 €
<b>IMPORTE MEDIO DE TRANSFERENCIA (€/ha)</b>	247,90 €	247,90 €	247,90 €	247,90 €	247,90 €

**RESUMEN DE UNIDADES**

<u>Cód</u>	<u>GRUPO DE PAGO</u>	<u>Sup. Dec. Admisible (ha)</u>	<u>Sup. Comprometida (ha)</u>	<u>Sup. ajustada compromiso (1) (ha)</u>	<u>% sobredec.</u>	<u>Sup. Resuelta (ha)</u>	<u>Importe Declarado</u>	<u>Importe Topado</u>	<u>Importe Resuelto</u>	<u>Importe tras sobredec.</u>
429	OLIVAR	67,30		40,00	0,00	40,00	9.916,00	9.916,00	9.916,00	9.916,00
<b>TOTAL</b>		67,30	40,00	40,00		40,00	9.916,00	9.916,00	9.916,00	9.916,00

**APLICACIÓN DE REDUCCIONES Y PENALIZACIONES**

<u>GRUPO DE PAGO</u>	<u>Importe Calculado</u>	<u>Importe prereduc.</u>	<u>Criterios de subvencionabilidad y compromisos</u>	<u>Presentación tardía</u>	<u>Omisión declaración</u>	<u>Condicionalidad</u>	<u>IMPORTE (Euros) RESUELTO</u>
OLIVAR	9.916,00	9.916,00	0,00	0,00	0,00	0,00	9.916,00
<b>TOTAL</b>	9.916,00	9.916,00					9.916,00

**RESUMEN DE PAGOS****IMPORTE ( Euros )**

	<u>RESUELTO</u>	<u>FEADER</u>	<u>MAPA</u>	<u>CAPADR</u>
OLIVAR - Pago realizado	9.916,00 €	8.428,60 €	972,76 €	514,64 €

**RECINTOS RESUELTOS**

<u>REF.</u>	<u>REFERENCIA SIGPAC</u>	<u>CULTIVO DESCRIPCIÓN CULTIVO</u>	<u>S/R G.PAGO</u>	<u>PEND. MEDIA (%)</u>	<u>SUP. DEC. ADMISIBLE (ha)</u>	<u>SUP. COMPROM. (ha)</u>	<u>SUP. AJUSTADA COMPR.(1) (ha)</u>	<u>SUP. CONY. SIGPAC (ha)</u>	<u>SUP. CERTIE (ha)</u>	<u>SUP. CAMPO (ha)</u>	<u>SUP. CAMPO DETER. CULT. DECLARADO (ha)</u>	<u>SUP. DEC. REDUCIDA (ha)</u>	<u>SUP. RESUELTA (ha)</u>
1700000006098116	41-066-004-00043-001	101010 OLIVAR-PICUAL	S 429	37,40	0,58	0,58	0,58	0,58	0,58			0,58	0,58
1700000006098117	41-066-004-00037-010	101010 OLIVAR-PICUAL	S 429	15,40	0,08	0,08	0,08	0,08	0,08			0,08	0,08
1700000006098118	41-066-004-00036-007	101010 OLIVAR-PICUAL	S 429	18,60	0,24	0,24	0,24	0,24	0,24			0,24	0,24
1700000006098119	41-066-004-00036-002	101010 OLIVAR-PICUAL	S 429	23,70	0,92	0,92	0,92	0,92	0,92			0,92	0,92
1700000006098120	41-066-004-00036-001	101010 OLIVAR-PICUAL	S 429	35,90	3,63	3,63	3,63	3,63	3,63			3,63	3,63
1700000006098121	41-066-004-00033-001	101010 OLIVAR-PICUAL	S 429	25,70	11,43	11,43	11,43	11,43	11,43			11,43	11,43
1700000006098122	41-066-004-00032-026	101010 OLIVAR-PICUAL	S 429	24,50	0,22	0,22	0,22	0,22	0,22			0,22	0,22
1700000006098129	41-066-004-00061-001	101010 OLIVAR-PICUAL	S 429	18,70	27,52	27,43	27,43	27,43	27,52			27,43	27,43
1700000006098136	41-066-004-00032-025	101010 OLIVAR-PICUAL	S 429	16,30	2,73	2,73	2,73	2,73	2,73			2,73	2,73
1700000007195651	41-066-004-00034-001	101010 OLIVAR-PICUAL	S 429	32,40	0,71	0,71	0,71	0,71	0,71			0,71	0,71
1700000007195652	41-066-009-00059-001	101010 OLIVAR-PICUAL	S 429	34,50	19,24	19,24	19,24	19,24	19,24			19,24	19,24

**INCIDENCIAS****INCIDENCIA DESCRIPCIÓN**

218	La superficie total declarada sobre un mismo recinto en el conjunto de los expedientes, no puede superar la superficie total que el SIGPAC establece para ese recinto. Ref:1700000006098115 Recinto:41-066-004-00039-00002 Cultivo:101010 OLIVAR-PICUAL Secano Suma de superficies declaradas para este recinto por todos los solicitantes (Áreas):142 Superficie SIGPAC medida para este recinto (Áreas):71 Exceso de superficie declarada (Hectáreas):0,71
4272	Verifica que las líneas de declaración de las Solicitudes Únicas no tienen solapes con la capa de Retroactividad Gráfica (ambas de la misma campaña) a nivel de expediente/línea de declaración gráfica de la solicitud. Ref:1700000006098129 Recinto:41-066-004-00061-00001 Cultivo: - Agregado de la referencia del recinto.:0 Zona de la referencia del recinto.:0 Superficie solapada.:0,03 Id. Incid.:101092218 Ref:1700000006098129 Recinto:41-066-004-00061-00001 Cultivo: - Agregado de la referencia del recinto.:0 Zona de la referencia del recinto.:0 Superficie solapada.:0,03 Id. Incid.:101092219 Ref:1700000006098129 Recinto:41-066-004-00061-00001 Cultivo: - Agregado de la referencia del recinto.:0 Zona de la referencia del recinto.:0 Superficie solapada.:0,03 Id. Incid.:101092220
100424	Solicita recinto que no está comprometido para la operación. Ref:1700000006098115 Recinto:41-066-004-00039-00002 Cultivo:101010 OLIVAR-PICUAL Secano

(1) Superficie declarada admisible ajustada con la superficie comprometida.  
(2) Factor de penalización valorando el alcance para el tipo de compromiso.

Puede verificar la integridad de una copia de este documento mediante la lectura del código QR adjunto o mediante el acceso a la dirección <https://ws050.juntadeandalucia.es/verificarFirma> indicando el código de VERIFICACIÓN

FIRMADO POR

RAQUEL MARIA ESPIN CRESPO

18/12/2024

VERIFICACIÓN

Pk2jmUCNT2ZVULXR6LZ4ED5BQV9F2A

PÁG. 1048/2017





**APELLIDOS Y NOMBRE / RAZÓN SOCIAL**  
HERENCIA YACENTE DE MARIA TERESA DEL  
**IMPORTES POR ANUALIDAD**

**NIF**  
\*\*\*9309\*

**EXPEDIENTE**  
1263309

**ANUALIDAD DE PAGO**  
1ª

	2023	2024	2025	2026	2027
<b>IMPORTE MÁXIMO SUBVENCIONABLE</b>	21.278,25 €	21.278,25 €	21.278,25 €	21.278,25 €	21.278,25 €
<b>IMPORTE MEDIO DE TRANSFERENCIA (€/ha)</b>	101,95 €	101,95 €	101,95 €	101,95 €	101,95 €

**RESUMEN DE UNIDADES**

Cód	GRUPO DE PAGO	Sup. Dec. Admisible (ha)	Sup. Comprometida (ha)	Sup. ajustada compromiso (1) (ha)	% sobredec.	Sup. Resuelta (ha)	Importe Declarado	Importe Topado	Importe Resuelto	Importe tras sobredec.
426	HERBÁCEOS	112,71		100,00	0,00	100,00	15.117,00	15.117,00	15.117,00	15.117,00
428	PASTOS ASOCIADOS A GANADERÍA ECOLÓGICA	275,17		75,00	0,00	75,00	6.161,25	6.161,25	6.161,25	6.161,25
434	HERBÁCEOS NO ELEGIBLES	33,72		33,72	0,00	33,72	0,00	0,00	0,00	0,00
<b>TOTAL</b>		421,60	208,72	208,72		208,72	21.278,25	21.278,25	21.278,25	21.278,25

**APLICACIÓN DE REDUCCIONES Y PENALIZACIONES**

GRUPO DE PAGO	Importe Calculado	Importe prereduc.	Criterios de subvencionabilidad y compromiso (1)	Presentación tardía	Omisión declaración	Condicionabilidad	IMPORTE (Euros) RESUELTO
HERBÁCEOS	15.117,00	15.117,00	0,00	0,00	0,00	0,00	15.117,00
HERBÁCEOS NO ELEGIBLES	0,00	0,00	0,00	0,00	0,00	0,00	0,00
PASTOS ASOCIADOS A GANADERÍA	6.161,25	6.161,25	0,00	0,00	0,00	0,00	6.161,25
<b>TOTAL</b>	21.278,25	21.278,25					21.278,25

**RESUMEN DE PAGOS**

	RESUELTO	FEADER	MAPA	CAPADR
HERBÁCEOS - Pago realizado	15.117,00 €	12.849,45 €	1.482,98 €	784,57 €
PASTOS ASOCIADOS A GANADERÍA ECOLÓGICA - Pago realizado	6.161,25 €	5.237,06 €	604,42 €	319,77 €
<b>TOTAL</b>	21.278,25 €	18.086,51 €	2.087,40 €	1.104,34 €

(1) Superficie declarada admisible ajustada con la superficie comprometida.  
(2) Factor de penalización valorando el alcance para el tipo de compromiso.

Puede verificar la integridad de una copia de este documento mediante la lectura del código QR adjunto o mediante el acceso a la dirección <https://ws050.juntadeandalucia.es/verificarFirma> indicando el código de VERIFICACIÓN

FIRMADO POR	RAQUEL MARIA ESPIN CRESPO	18/12/2024
VERIFICACIÓN	Pk2jmUCNT2ZVULXR6LZ4ED5BQV9F2A	PÁG. 1049/2017



**RECINTOS RESUELTOS**

REF.	REFERENCIA SIGPAC	CULTIVO DESCRIPCIÓN CULTIVO	S/R G.PAGO	PEND. MEDIA (%)	SUP. DEC. ADMISIBLE (ha)	SUP. COMPROM. (ha)	SUP. AJUSTADA COMPR.(1) (ha)	SUP. CONV. SIGPAC (ha)	SUP. CERTIF. (ha)	SUP. CAMPO (ha)	SUP. CAMPO DETER. CULT. DECLARADO (ha)	SUP. DEC. REDUCIDA (ha)	SUP. RESUELTA (ha)
-1465769	41-051-018-00027-058	8030 AVENA-PREVISION	S 426	3,20	12,98	12,98	12,98		12,98			12,98	12,98
-1218135	41-051-018-00027-061	8030 AVENA-PREVISION	S 426	7,20	9,38	9,38	9,38		9,43			9,38	9,38
-1218134	41-051-018-00027-061	8030 AVENA-PREVISION	S 426	7,20	14,67	14,67	14,67		14,75			14,67	14,67
-1218133	41-051-018-00027-061	8030 AVENA-PREVISION	S 426	7,20	2,80	2,80	2,80		2,82			2,80	2,80
-1122429	41-051-018-00027-026	5159 CEBADA-RGT ASTEROID	S 426	6,30	11,09	11,09	11,09		11,98			11,09	11,09
-50151	41-051-018-00027-040	8030 AVENA-PREVISION	S 426	6,60	3,95	3,95	3,95		3,95			3,95	3,95
-50133	41-051-018-00027-046	3320 TRIGO DURO-AMILCAR	S 426	5,00	8,02	8,02	8,02		9,91			8,02	8,02
-50131	41-051-018-00027-046	33219 GIRASOL-RGT DONATELLO	S 426	5,00	4,23	4,23	4,23		5,23			4,23	4,23
170000006295339	41-051-018-00027-040	8030 AVENA-PREVISION	S 426	6,60	14,34	14,34	14,34		14,34			14,34	14,34
170000006295340	41-051-018-00027-040	50004 GARBANZOS-GARBANZO DE PEDROSILLO	S 426	6,60	8,47	8,47	8,47		8,47			8,47	8,47
170000006295349	41-051-018-00027-026	33219 GIRASOL-RGT DONATELLO	S 426	6,30	0,61	0,61	0,61		0,66			0,61	0,61
170000006295356	41-051-018-00027-026	3320 TRIGO DURO-AMILCAR	S 426	6,30	22,17	22,17	22,17		23,94			22,17	22,17
-1122492	41-051-018-00027-024	62000 PASTOS PERMANENTES DE 5 O MAS AÑOS-SIN VARIEDAD	S 428	7,60	20,15	20,15	20,15		23,70			20,15	20,15
-1122491	41-051-018-00027-034	62000 PASTOS PERMANENTES DE 5 O MAS AÑOS-SIN VARIEDAD	S 428	7,90	2,49	2,49	2,49		2,49			2,49	2,49
-1122490	41-051-018-00026-005	62000 PASTOS PERMANENTES DE 5 O MAS AÑOS-SIN VARIEDAD	S 428	7,70	19,99	19,99	19,99		19,99			19,99	19,99
-1122489	41-051-018-00027-028	62000 PASTOS PERMANENTES DE 5 O MAS AÑOS-SIN VARIEDAD	S 428	3,10	6,70	6,70	6,70		6,70			6,70	6,70
-465852	41-051-018-00027-054	62000 PASTOS PERMANENTES DE 5 O MAS AÑOS-SIN VARIEDAD	S 428	16,00	0,11	0,11	0,11		0,15			0,11	0,11
-465849	41-051-018-00027-052	62000 PASTOS PERMANENTES DE 5 O MAS AÑOS-SIN VARIEDAD	S 428	3,60	4,60	4,60	4,60		4,60			4,60	4,60
-465847	41-051-018-00027-051	62000 PASTOS PERMANENTES DE 5 O MAS AÑOS-SIN VARIEDAD	S 428	5,60	0,23	0,23	0,23		0,23			0,23	0,23
-465845	41-051-018-00027-050	62000 PASTOS PERMANENTES DE 5 O MAS AÑOS-SIN VARIEDAD	S 428	9,10	1,35	1,35	1,35		1,35			1,35	1,35
-50137	41-051-018-00027-046	20000 BARBECHO TRADICIONAL-SIN VARIEDAD	S 428	5,00	2,68	2,68	2,68		14,81			2,68	2,68
-50136	41-051-018-00027-046	63000 PASTOS DE MENOS DE 5 AÑOS-SIN VARIEDAD	S 428	5,00	0,06	0,06	0,06		0,33			0,06	0,06
170000006295334	41-051-018-00027-026	20000 BARBECHO TRADICIONAL-SIN VARIEDAD	S 428	6,30	1,08	1,08	1,08		61,84			1,08	1,08
170000006295343	41-051-018-00027-042	62000 PASTOS PERMANENTES DE 5 O MAS AÑOS-SIN VARIEDAD	S 428	4,30	4,54	4,54	4,54		4,54			4,54	4,54
170000006295344	41-051-018-00026-004	62000 PASTOS PERMANENTES DE 5 O MAS AÑOS-SIN VARIEDAD	S 428	4,30	2,60	2,60	2,60		2,60			2,60	2,60
170000006295350	41-051-018-00027-039	62000 PASTOS PERMANENTES DE 5 O MAS AÑOS-SIN VARIEDAD	S 428	5,20	43,32	43,32	43,32		43,32			43,32	43,32
170000006295351	41-051-018-00027-038	62000 PASTOS PERMANENTES DE 5 O MAS AÑOS-SIN VARIEDAD	S 428	3,50	96,93	96,93	96,93		96,93			96,93	96,93
170000006295352	41-051-018-00027-033	62000 PASTOS PERMANENTES DE 5 O MAS AÑOS-SIN VARIEDAD	S 428	2,90	67,46	67,46	67,46		67,46			67,46	67,46
170000006295354	41-051-018-00027-002	62000 PASTOS PERMANENTES DE 5 O MAS AÑOS-SIN VARIEDAD	S 428	3,30	0,88	0,88	0,88		0,88			0,88	0,88
-1465738	41-051-018-00027-061	20000 BARBECHO TRADICIONAL-SIN VARIEDAD	S 434	7,20	2,73	2,73	2,73		2,75			2,73	2,73
-1465655	41-051-018-00027-026	20000 BARBECHO TRADICIONAL-SIN VARIEDAD	S 434	6,30	5,38	5,38	5,38		5,81			5,38	5,38
170000006295335	41-051-018-00027-026	20000 BARBECHO TRADICIONAL-SIN VARIEDAD	S 434	6,30	8,96	8,96	8,96		9,68			8,96	8,96
170000006295336	41-051-018-00027-026	20000 BARBECHO TRADICIONAL-SIN VARIEDAD	S 434	6,30	2,48	2,48	2,48		2,68			2,48	2,48
170000006295338	41-051-018-00027-040	20000 BARBECHO TRADICIONAL-SIN VARIEDAD	S 434	6,60	7,60	7,60	7,60		7,60			7,60	7,60
170000006295347	41-051-018-00027-026	20000 BARBECHO TRADICIONAL-SIN VARIEDAD	S 434	6,30	6,57	6,57	6,57		7,10			6,57	6,57

**INCIDENCIAS****INCIDENCIA DESCRIPCIÓN**

- 100421 Recinto declarado por error para una operación de la 6503, que se ha corregido de oficio marcando la operación correcta, de acuerdo con la fecha de inscripción del recinto en la producción ecológica.  
 Ref:-1122429 Recinto:41-051-018-00027-00026 Cultivo:5159 CEBADA-RGT ASTEROID Secano  
 Ref:170000006295342 Recinto:41-051-018-00027-00026 Cultivo:33219 GIRASOL-RGT DONATELLO Secano  
 Ref:170000006295349 Recinto:41-051-018-00027-00026 Cultivo:33219 GIRASOL-RGT DONATELLO Secano  
 Ref:170000006295339 Recinto:41-051-018-00027-00040 Cultivo:8030 AVENA-PREVISION Secano  
 Ref:-50151 Recinto:41-051-018-00027-00040 Cultivo:8030 AVENA-PREVISION Secano  
 Ref:170000006295340 Recinto:41-051-018-00027-00040 Cultivo:50004 GARBANZOS-GARBANZO DE PEDROSILLO Secano  
 Ref:-50133 Recinto:41-051-018-00027-00046 Cultivo:3320 TRIGO DURO-AMILCAR Secano  
 Ref:-50131 Recinto:41-051-018-00027-00046 Cultivo:33219 GIRASOL-RGT DONATELLO Secano  
 Ref:-1218133 Recinto:41-051-018-00027-00061 Cultivo:8030 AVENA-PREVISION Secano  
 Ref:-1218134 Recinto:41-051-018-00027-00061 Cultivo:8030 AVENA-PREVISION Secano  
 Ref:-1218135 Recinto:41-051-018-00027-00061 Cultivo:8030 AVENA-PREVISION Secano
- 100424 Solicita recinto que no está comprometido para la operación.  
 Ref:170000006295342 Recinto:41-051-018-00027-00026 Cultivo:33219 GIRASOL-RGT DONATELLO Secano

**Datos considerados para el Cálculo de la Carga Ganadera mínima y máxima del expediente**

Explotación	Especie	Inscrito en Sipea y Admisible	Ugm Calculada para CG Mínima	Ugm Calculada para CG Máxima
ES410510000502	BOVINA	SI	150,32	150,32
			150,32	150,32

(1) Superficie declarada admisible ajustada con la superficie comprometida.  
 (2) Factor de penalización valorando el alcance para el tipo de compromiso.

Puede verificar la integridad de una copia de este documento mediante la lectura del código QR adjunto o mediante el acceso a la dirección <https://ws050.juntadeandalucia.es/verificarFirma> indicando el código de VERIFICACIÓN

FIRMADO POR

RAQUEL MARIA ESPIN CRESPO

18/12/2024

VERIFICACIÓN

Pk2jmUCNT2ZVULXR6LZ4ED5BQV9F2A

PÁG. 1050/2017



**Datos considerados para el Cálculo de la Carga Ganadera mínima y máxima del expediente**

<b>Superficie determinada para Cálculo Carga Ganadera Mínima:</b>	275,17 ha
<b>Superficie determinada para Cálculo Carga Ganadera Máxima:</b>	275,17 ha
<b>Carga Ganadera Mínima Expediente:</b>	0,55 ugm/ha
<b>Carga Ganadera Máxima Expediente:</b>	0,55 ugm/ha

**Recintos Determinados para el Cálculo de Garga Ganadera Mínima**

REF.	REFERENCIA SIGPAC	CULTIVO	DESCRIPCIÓN CULTIVO	S/R	SUP. RESUELTA (ha)
-1122492	41-051-018-00027-00024	62000	PASTOS PERMANENTES DE 5 O MAS AÑOS-SIN VARIEDAD	S	20,15
-1122491	41-051-018-00027-00034	62000	PASTOS PERMANENTES DE 5 O MAS AÑOS-SIN VARIEDAD	S	2,49
-1122490	41-051-018-00026-00005	62000	PASTOS PERMANENTES DE 5 O MAS AÑOS-SIN VARIEDAD	S	19,99
-1122489	41-051-018-00027-00028	62000	PASTOS PERMANENTES DE 5 O MAS AÑOS-SIN VARIEDAD	S	6,70
-465852	41-051-018-00027-00054	62000	PASTOS PERMANENTES DE 5 O MAS AÑOS-SIN VARIEDAD	S	0,11
-465849	41-051-018-00027-00052	62000	PASTOS PERMANENTES DE 5 O MAS AÑOS-SIN VARIEDAD	S	4,60
-465847	41-051-018-00027-00051	62000	PASTOS PERMANENTES DE 5 O MAS AÑOS-SIN VARIEDAD	S	0,23
-465845	41-051-018-00027-00050	62000	PASTOS PERMANENTES DE 5 O MAS AÑOS-SIN VARIEDAD	S	1,35
-50137	41-051-018-00027-00046	20000	BARBECHO TRADICIONAL-SIN VARIEDAD	S	2,68
-50136	41-051-018-00027-00046	63000	PASTOS DE MENOS DE 5 AÑOS-SIN VARIEDAD	S	0,06
1700000006295334	41-051-018-00027-00026	20000	BARBECHO TRADICIONAL-SIN VARIEDAD	S	1,08
1700000006295343	41-051-018-00027-00042	62000	PASTOS PERMANENTES DE 5 O MAS AÑOS-SIN VARIEDAD	S	4,54
1700000006295344	41-051-018-00026-00004	62000	PASTOS PERMANENTES DE 5 O MAS AÑOS-SIN VARIEDAD	S	2,60
1700000006295350	41-051-018-00027-00039	62000	PASTOS PERMANENTES DE 5 O MAS AÑOS-SIN VARIEDAD	S	43,32
1700000006295351	41-051-018-00027-00038	62000	PASTOS PERMANENTES DE 5 O MAS AÑOS-SIN VARIEDAD	S	96,93
1700000006295352	41-051-018-00027-00033	62000	PASTOS PERMANENTES DE 5 O MAS AÑOS-SIN VARIEDAD	S	67,46
1700000006295354	41-051-018-00027-00002	62000	PASTOS PERMANENTES DE 5 O MAS AÑOS-SIN VARIEDAD	S	0,88

**Recintos Determinados para el Cálculo de Garga Ganadera Máxima**

REF.	REFERENCIA SIGPAC	CULTIVO	DESCRIPCIÓN CULTIVO	S/R	SUP. RESUELTA (ha)
-1122492	41-051-018-00027-00024	62000	PASTOS PERMANENTES DE 5 O MAS AÑOS-SIN VARIEDAD	S	20,15
-1122491	41-051-018-00027-00034	62000	PASTOS PERMANENTES DE 5 O MAS AÑOS-SIN VARIEDAD	S	2,49
-1122490	41-051-018-00026-00005	62000	PASTOS PERMANENTES DE 5 O MAS AÑOS-SIN VARIEDAD	S	19,99
-1122489	41-051-018-00027-00028	62000	PASTOS PERMANENTES DE 5 O MAS AÑOS-SIN VARIEDAD	S	6,70
-465852	41-051-018-00027-00054	62000	PASTOS PERMANENTES DE 5 O MAS AÑOS-SIN VARIEDAD	S	0,11
-465849	41-051-018-00027-00052	62000	PASTOS PERMANENTES DE 5 O MAS AÑOS-SIN VARIEDAD	S	4,60
-465847	41-051-018-00027-00051	62000	PASTOS PERMANENTES DE 5 O MAS AÑOS-SIN VARIEDAD	S	0,23
-465845	41-051-018-00027-00050	62000	PASTOS PERMANENTES DE 5 O MAS AÑOS-SIN VARIEDAD	S	1,35
-50137	41-051-018-00027-00046	20000	BARBECHO TRADICIONAL-SIN VARIEDAD	S	2,68
-50136	41-051-018-00027-00046	63000	PASTOS DE MENOS DE 5 AÑOS-SIN VARIEDAD	S	0,06
1700000006295334	41-051-018-00027-00026	20000	BARBECHO TRADICIONAL-SIN VARIEDAD	S	1,08
1700000006295343	41-051-018-00027-00042	62000	PASTOS PERMANENTES DE 5 O MAS AÑOS-SIN VARIEDAD	S	4,54
1700000006295344	41-051-018-00026-00004	62000	PASTOS PERMANENTES DE 5 O MAS AÑOS-SIN VARIEDAD	S	2,60
1700000006295350	41-051-018-00027-00039	62000	PASTOS PERMANENTES DE 5 O MAS AÑOS-SIN VARIEDAD	S	43,32
1700000006295351	41-051-018-00027-00038	62000	PASTOS PERMANENTES DE 5 O MAS AÑOS-SIN VARIEDAD	S	96,93

(1) Superficie declarada admisible ajustada con la superficie comprometida.  
(2) Factor de penalización valorando el alcance para el tipo de compromiso.

Puede verificar la integridad de una copia de este documento mediante la lectura del código QR adjunto o mediante el acceso a la dirección <https://ws050.juntadeandalucia.es/verificarFirma> indicando el código de VERIFICACIÓN

FIRMADO POR

RAQUEL MARIA ESPIN CRESPO

18/12/2024

VERIFICACIÓN

Pk2jmUCNT2ZVULXR6LZ4ED5BQV9F2A

PÁG. 1051/2017





**Datos considerados para el Cálculo de la Carga Ganadera mínima y máxima del expediente****Recintos Determinados para el Cálculo de Garga Ganadera Máxima**

<u>REF.</u>	<u>REFERENCIA SIGPAC</u>	<u>CULTIVO</u>	<u>DESCRIPCIÓN CULTIVO</u>	<u>S/R</u>	<u>SUP. RESUELTA (ha)</u>
1700000006295352	41-051-018-00027-00033	62000	PASTOS PERMANENTES DE 5 O MAS AÑOS-SIN VARIEDAD	S	67,46
1700000006295354	41-051-018-00027-00002	62000	PASTOS PERMANENTES DE 5 O MAS AÑOS-SIN VARIEDAD	S	0,88

(1) Superficie declarada admisible ajustada con la superficie comprometida.  
(2) Factor de penalización valorando el alcance para el tipo de compromiso.

Puede verificar la integridad de una copia de este documento mediante la lectura del código QR adjunto o mediante el acceso a la dirección <https://ws050.juntadeandalucia.es/verificarFirma> indicando el código de VERIFICACIÓN

FIRMADO POR	RAQUEL MARIA ESPIN CRESPO	18/12/2024
VERIFICACIÓN	Pk2jmUCNT2ZVULXR6LZ4ED5BQV9F2A	PÁG. 1052/2017





**APELLIDOS Y NOMBRE / RAZÓN SOCIAL**

HERENCIA YACENTE ELOISA MIRON

**NIF**

\*\*\*3305\*

**EXPEDIENTE**

1002935

**ANUALIDAD DE PAGO**

1ª

**IMPORTES POR ANUALIDAD**

	2023	2024	2025	2026	2027
<b>IMPORTE MÁXIMO SUBVENCIONABLE</b>	9.916,00 €	9.916,00 €	9.916,00 €	9.916,00 €	9.916,00 €
<b>IMPORTE MEDIO DE TRANSFERENCIA (€/ha)</b>	247,90 €	247,90 €	247,90 €	247,90 €	247,90 €

**RESUMEN DE UNIDADES**

Cód	GRUPO DE PAGO	Sup. Dec. Admisible (ha)	Sup. Comprometida (ha)	Sup. ajustada compromiso (1) (ha)	% sobredec.	Sup. Resuelta (ha)	Importe Declarado	Importe Topado	Importe Resuelto	Importe tras sobredec.
429	OLIVAR	82,73		40,00	0,00	40,00	9.916,00	9.916,00	9.916,00	9.916,00
<b>TOTAL</b>		82,73	40,00	40,00		40,00	9.916,00	9.916,00	9.916,00	9.916,00

**APLICACIÓN DE REDUCCIONES Y PENALIZACIONES**

GRUPO DE PAGO	Importe Calculado	Importe prereduc.	Criterios de subvencionabilidad y compromisos	Presentación tardía	Omisión declaración	Condicionalidad	IMPORTE (Euros) RESUELTO
OLIVAR	9.916,00	9.916,00	0,00	0,00	0,00	0,00	9.916,00
<b>TOTAL</b>	9.916,00	9.916,00					9.916,00

**RESUMEN DE PAGOS****IMPORTE ( Euros )**

	RESUELTO	FEADER	MAPA	CAPADR
OLIVAR - Pago realizado	9.916,00 €	8.428,60 €	972,76 €	514,64 €

**RECINTOS RESUELTOS**

REF.	REFERENCIA SIGPAC	CULTIVO	DESCRIPCIÓN CULTIVO	S/R G.PAGO	PEND. MEDIA (%)	SUP. DEC. ADMISIBLE (ha)	SUP. COMPROM. (ha)	SUP. AJUSTADA COMPR.(1) (ha)	SUP. CONY. SIGPAC (ha)	SUP. CERTIE (ha)	SUP. CAMPO (ha)	SUP. CAMPO DETER. CULT. DECLARADO (ha)	SUP. DEC. REDUCIDA (ha)	SUP. RESUELTA (ha)
-484227	41-032-001-00095-002	101268	OLIVAR-PICO LIMON	S 429	12,90	0,40	0,40	0,40	0,40	0,40			0,40	0,40
-484196	41-032-002-00103-004	101268	OLIVAR-PICO LIMON	S 429	24,70	57,16	57,16	57,16	57,16	57,16			57,16	57,16
1700000006579937	41-032-001-00092-001	101268	OLIVAR-PICO LIMON	S 429	24,90	22,89	22,89	22,89	22,89	22,89			22,89	22,89
1700000006579946	41-032-001-00095-001	101268	OLIVAR-PICO LIMON	S 429	11,70	0,41	0,41	0,41	0,41	0,41			0,41	0,41
1700000006579947	41-032-002-00103-008	101268	OLIVAR-PICO LIMON	S 429	18,20	0,04	0,04	0,04	0,04	0,04			0,04	0,04
1700000006579948	41-032-001-00093-010	101268	OLIVAR-PICO LIMON	S 429	6,40	1,83	1,83	1,83	1,83	1,83			1,83	1,83

(1) Superficie declarada admisible ajustada con la superficie comprometida.  
(2) Factor de penalización valorando el alcance para el tipo de compromiso.Puede verificar la integridad de una copia de este documento mediante la lectura del código QR adjunto o mediante el acceso a la dirección <https://ws050.juntadeandalucia.es/verificarFirma> indicando el código de VERIFICACIÓN

FIRMADO POR

RAQUEL MARIA ESPIN CRESPO

18/12/2024

VERIFICACIÓN

Pk2jmUCNT2ZVULXR6LZ4ED5BQV9F2A

PÁG. 1053/2017





**APELLIDOS Y NOMBRE / RAZÓN SOCIAL**  
HERENCIA YACENTE SACRAMENTO CARMONA

**IMPORTE POR ANUALIDAD**

**NIF**  
\*\*\*5503\*

**EXPEDIENTE**  
1127256

**ANUALIDAD DE PAGO**  
1ª

	2023	2024	2025	2026	2027
<b>IMPORTE MÁXIMO SUBVENCIONABLE</b>	9.385,49 €	9.385,49 €	9.385,49 €	9.385,49 €	9.385,49 €
<b>IMPORTE MEDIO DE TRANSFERENCIA (€/ha)</b>	247,90 €	247,90 €	247,90 €	247,90 €	247,90 €

**RESUMEN DE UNIDADES**

Cód	GRUPO DE PAGO	Sup. Dec. Admisible (ha)	Sup. Comprometida (ha)	Sup. ajustada compromiso (1) (ha)	% sobredec.	Sup. Resuelta (ha)	Importe Declarado	Importe Topado	Importe Resuelto	Importe tras sobredec.
429	OLIVAR	37,86		37,86	0,00	37,86	9.385,49	9.385,49	9.385,49	9.385,49
<b>TOTAL</b>		37,86	37,86	37,86		37,86	9.385,49	9.385,49	9.385,49	9.385,49

**APLICACIÓN DE REDUCCIONES Y PENALIZACIONES**

GRUPO DE PAGO	Importe Calculado	Importe prereduc.	Criterios de subvencionabilidad y compromisos	Presentación tardía	Omisión declaración	Condicionalidad	IMPORTE (Euros) RESUELTO
OLIVAR	9.385,49	9.385,49	0,00	0,00	0,00	0,00	9.385,49
<b>TOTAL</b>	9.385,49	9.385,49					9.385,49

**RESUMEN DE PAGOS****IMPORTE ( Euros )**

	RESUELTO	FEADER	MAPA	CAPADR
OLIVAR - Pago realizado	9.385,49 €	7.977,67 €	920,72 €	487,10 €

**RECINTOS RESUELTOS**

REF.	REFERENCIA SIGPAC	CULTIVO	DESCRIPCIÓN CULTIVO	S/R G.PAGO	PEND. MEDIA (%)	SUP. DEC. ADMISIBLE (ha)	SUP. COMPROM. (ha)	SUP. AJUSTADA COMPR.(1) (ha)	SUP. CONY. SIGPAC (ha)	SUP. CERTIE (ha)	SUP. CAMPO (ha)	SUP. CAMPO DETER. CULT. DECLARADO (ha)	SUP. DEC. REDUCIDA (ha)	SUP. RESUELTA (ha)
1700000006926427	11-006-018-00009-008	101195	OLIVAR-LECHIN DE SEVILLA	S 429	16,80	0,01	0,01	0,01		0,01			0,01	0,01
1700000006926433	11-006-018-00009-107	101195	OLIVAR-LECHIN DE SEVILLA	S 429	10,30	0,05	0,05	0,05		0,05			0,05	0,05
1700000006926434	11-006-018-00009-105	101195	OLIVAR-LECHIN DE SEVILLA	S 429	5,80	0,28	0,28	0,28		0,28			0,28	0,28
1700000006926435	11-006-018-00009-012	101195	OLIVAR-LECHIN DE SEVILLA	S 429	8,60	36,52	36,52	36,52		36,52			36,52	36,52
1700000006926437	11-006-018-00009-038	101195	OLIVAR-LECHIN DE SEVILLA	S 429	19,60	0,14	0,14	0,14		0,14			0,14	0,14
1700000006926438	11-006-018-00009-108	101195	OLIVAR-LECHIN DE SEVILLA	S 429	7,50	0,47	0,47	0,47		0,47			0,47	0,47
1700000006926447	11-006-018-00009-046	101195	OLIVAR-LECHIN DE SEVILLA	S 429	21,30	0,06	0,06	0,06		0,06			0,06	0,06
1700000006926448	11-006-018-00009-030	101195	OLIVAR-LECHIN DE SEVILLA	S 429	17,90	0,33	0,33	0,33		0,33			0,33	0,33

(1) Superficie declarada admisible ajustada con la superficie comprometida.  
(2) Factor de penalización valorando el alcance para el tipo de compromiso.

Puede verificar la integridad de una copia de este documento mediante la lectura del código QR adjunto o mediante el acceso a la dirección <https://ws050.juntadeandalucia.es/verificarFirma> indicando el código de VERIFICACIÓN

FIRMADO POR

RAQUEL MARIA ESPIN CRESPO

18/12/2024

VERIFICACIÓN

Pk2jmUCNT2ZVULXR6LZ4ED5BQV9F2A

PÁG. 1054/2017



**APELLIDOS Y NOMBRE / RAZÓN SOCIAL**

HERMANAS CANTISAN C.B.

**NIF**

\*\*\*\*7947\*

**EXPEDIENTE**

1266073

**ANUALIDAD DE PAGO**

1ª

**IMPORTES POR ANUALIDAD**

	2023	2024	2025	2026	2027
<b>IMPORTE MÁXIMO SUBVENCIONABLE</b>	2.188,96 €	2.188,96 €	2.188,96 €	2.188,96 €	2.188,96 €
<b>IMPORTE MEDIO DE TRANSFERENCIA (€/ha)</b>	247,90 €	247,90 €	247,90 €	247,90 €	247,90 €

**RESUMEN DE UNIDADES**

Cód	GRUPO DE PAGO	Sup. Dec. Admisible (ha)	Sup. Comprometida (ha)	Sup. ajustada compromiso (1) (ha)	% sobredec.	Sup. Resuelta (ha)	Importe Declarado	Importe Topado	Importe Resuelto	Importe tras sobredec.
429	OLIVAR	8,83		8,83	0,00	8,83	2.188,96	2.188,96	2.188,96	2.188,96
<b>TOTAL</b>		8,83	8,83	8,83		8,83	2.188,96	2.188,96	2.188,96	2.188,96

**APLICACIÓN DE REDUCCIONES Y PENALIZACIONES**

GRUPO DE PAGO	Importe Calculado	Importe prereduc.	Criterios de subvencionabilidad y compromisos	Presentación tardía	Omisión declaración	Condicionalidad	IMPORTE (Euros) RESUELTO
OLIVAR	2.188,96	2.188,96	0,00	0,00	0,00	0,00	2.188,96
<b>TOTAL</b>	2.188,96	2.188,96					2.188,96

**RESUMEN DE PAGOS****IMPORTE ( Euros )**

	RESUELTO	FEADER	MAPA	CAPADR
OLIVAR - Pago realizado	2.188,96 €	1.860,62 €	214,74 €	113,60 €

**RECINTOS RESUELTOS**

REF.	REFERENCIA SIGPAC	CULTIVO DESCRIPCIÓN CULTIVO	S/R G.PAGO	PEND. MEDIA (%)	SUP. DEC. ADMISIBLE (ha)	SUP. COMPROM. (ha)	SUP. AJUSTADA COMPR.(1) (ha)	SUP. CONY. SIGPAC (ha)	SUP. CERTIE (ha)	SUP. CAMPO (ha)	SUP. CAMPO DETER. CULT. DECLARADO (ha)	SUP. DEC. REDUCIDA (ha)	SUP. RESUELTA (ha)
-1378291	41-033-034-00179-001	101268 OLIVAR-PICO LIMON	S 429	40,30	0,85	0,85	0,85	0,85	0,85			0,85	0,85
-1378290	41-033-034-00177-011	101268 OLIVAR-PICO LIMON	S 429	16,00	0,01	0,01	0,01	0,01	0,01			0,01	0,01
-1378289	41-033-034-00177-011	101268 OLIVAR-PICO LIMON	S 429	16,00	0,01	0,01	0,01	0,01	0,01			0,01	0,01
1700000005248880	41-033-034-00175-007	101268 OLIVAR-PICO LIMON	S 429	35,10	0,48	0,48	0,48	0,48	0,48			0,48	0,48
1700000005248881	41-033-034-00176-007	101268 OLIVAR-PICO LIMON	S 429	35,50	7,48	7,48	7,48	7,48	7,48			7,48	7,48

**INCIDENCIAS****INCIDENCIA DESCRIPCIÓN**

100422 Recinto declarado por error para una operación de la 6503, que se ha corregido de oficio desmarcando la operación incorrecta, de acuerdo con la fecha de inscripción del recinto en la producción ecológica.

Ref:1700000005248880 Recinto:41-033-034-00175-00007 Cultivo:101268 OLIVAR-PICO LIMON Secano

Ref:1700000005248881 Recinto:41-033-034-00176-00007 Cultivo:101268 OLIVAR-PICO LIMON Secano

Ref:-1378289 Recinto:41-033-034-00177-00011 Cultivo:101268 OLIVAR-PICO LIMON Secano

Ref:-1378290 Recinto:41-033-034-00177-00011 Cultivo:101268 OLIVAR-PICO LIMON Secano

Ref:-1378291 Recinto:41-033-034-00179-00001 Cultivo:101268 OLIVAR-PICO LIMON Secano

(1) Superficie declarada admisible ajustada con la superficie comprometida.  
(2) Factor de penalización valorando el alcance para el tipo de compromiso.

Puede verificar la integridad de una copia de este documento mediante la lectura del código QR adjunto o mediante el acceso a la dirección <https://ws050.juntadeandalucia.es/verificarFirma> indicando el código de VERIFICACIÓN

FIRMADO POR

RAQUEL MARIA ESPIN CRESPO

18/12/2024

VERIFICACIÓN

Pk2jmUCNT2ZVULXR6LZ4ED5BQV9F2A

PÁG. 1055/2017





**APELLIDOS Y NOMBRE / RAZÓN SOCIAL**  
HERMANOS ALARCON DE LA LASTRA ROMERO SC

**NIF**  
\*\*\*3540\*

**EXPEDIENTE**  
1086094

**ANUALIDAD DE PAGO**  
1ª

**IMPORTES POR ANUALIDAD**

	2023	2024	2025	2026	2027
<b>IMPORTE MÁXIMO SUBVENCIONABLE</b>	3.986,23 €	3.986,23 €	3.986,23 €	3.986,23 €	3.986,23 €
<b>IMPORTE MEDIO DE TRANSFERENCIA (€/ha)</b>	247,90 €	247,90 €	247,90 €	247,90 €	247,90 €

**RESUMEN DE UNIDADES**

Cód	GRUPO DE PAGO	Sup. Dec. Admisible (ha)	Sup. Comprometida (ha)	Sup. ajustada compromiso (1) (ha)	% sobredec.	Sup. Resuelta (ha)	Importe Declarado	Importe Topado	Importe Resuelto	Importe tras sobredec.
429	OLIVAR	18,84		16,08	0,00	16,08	3.986,23	3.986,23	3.986,23	3.986,23
<b>TOTAL</b>		18,84	16,08	16,08		16,08	3.986,23	3.986,23	3.986,23	3.986,23

**APLICACIÓN DE REDUCCIONES Y PENALIZACIONES**

GRUPO DE PAGO	Importe Calculado	Importe prereduc.	Criterios de subvencionabilidad y compromisos	Presentación tardía	Omisión declaración	Condicionalidad	IMPORTE (Euros) RESUELTO
OLIVAR	3.986,23		0,00	0,00	0,00	5,00	3.786,92
<b>TOTAL</b>	3.986,23	3.986,23					3.786,92

**RESUMEN DE PAGOS**

	IMPORTE ( Euros )			
	RESUELTO	FEADER	MAPA	CAPADR
OLIVAR - Pago realizado	3.786,92 €	3.218,88 €	371,50 €	196,54 €

**RECINTOS RESUELTOS**

REF.	REFERENCIA SIGPAC	CULTIVO	DESCRIPCIÓN CULTIVO	S/R G.PAGO	PEND. MEDIA (%)	SUP. DEC. ADMISIBLE (ha)	SUP. COMPROM. (ha)	SUP. AJUSTADA COMPR.(1) (ha)	SUP. CONY. SIGPAC (ha)	SUP. CERTIE (ha)	SUP. CAMPO (ha)	SUP. CAMPO DETER. CULT. DECLARADO (ha)	SUP. DEC. REDUCIDA (ha)	SUP. RESUELTA (ha)
-1357432	41-024-079-00053-009	101003	OLIVAR-ARBEQUINA	S 429	3,20	0,03	0,03	0,03		0,03			0,03	0,03
-1357340	41-024-079-00042-012	101003	OLIVAR-ARBEQUINA	S 429	3,30	0,08	0,08	0,08		0,08			0,08	0,08
-1357292	41-024-079-00053-005	101003	OLIVAR-ARBEQUINA	S 429	5,40	0,55	0,55	0,55		0,55			0,55	0,55
-1357289	41-024-079-00042-001	101003	OLIVAR-ARBEQUINA	S 429	2,70	0,92	0,92	0,92		0,92			0,92	0,92
-1056297	41-024-079-00162-001	101003	OLIVAR-ARBEQUINA	S 429	3,10	1,27	0,40	0,40		0,40			0,40	0,40
-517512	41-024-079-00162-003	101003	OLIVAR-ARBEQUINA	S 429	2,40	0,58	0,58	0,58		0,58			0,58	0,58
-517510	41-024-079-00042-011	101003	OLIVAR-ARBEQUINA	S 429	3,60	0,03	0,03	0,03		0,03			0,03	0,03
-517509	41-024-079-00042-010	101003	OLIVAR-ARBEQUINA	S 429	2,40	0,20	0,20	0,20		0,20			0,20	0,20
-61067	41-024-079-00169-001	101003	OLIVAR-ARBEQUINA	S 429	2,70	0,28	0,28	0,28		0,28			0,28	0,28
-60919	41-024-079-00042-009	101003	OLIVAR-ARBEQUINA	S 429	6,90	0,02	0,02	0,02		0,02			0,02	0,02
1700000005701360	41-024-079-00053-002	101003	OLIVAR-ARBEQUINA	S 429	2,90	1,87	1,87	1,87		1,87			1,87	1,87
1700000005701361	41-024-079-00042-002	101003	OLIVAR-ARBEQUINA	S 429	5,90	0,71	0,71	0,71		0,71			0,71	0,71
1700000005701362	41-024-079-00169-002	101003	OLIVAR-ARBEQUINA	S 429	3,50	7,05	7,05	7,05		7,05			7,05	7,05
1700000005701363	41-024-079-00042-005	101003	OLIVAR-ARBEQUINA	S 429	4,40	2,49	2,49	2,49		2,49			2,49	2,49
1700000006718623	41-024-079-00162-001	101003	OLIVAR-ARBEQUINA	S 429	3,10	2,76	0,87	0,87		0,87			0,87	0,87

**INCIDENCIAS****INCIDENCIA DESCRIPCIÓN**

101007 Expediente afectado por condicionalidad (art. 32 de Orden 28 marzo 2023)  
Porcentaje Reducción:5

(1) Superficie declarada admisible ajustada con la superficie comprometida.  
(2) Factor de penalización valorando el alcance para el tipo de compromiso.

Puede verificar la integridad de una copia de este documento mediante la lectura del código QR adjunto o mediante el acceso a la dirección <https://ws050.juntadeandalucia.es/verificarFirma> indicando el código de VERIFICACIÓN

FIRMADO POR

RAQUEL MARIA ESPIN CRESPO

18/12/2024

VERIFICACIÓN

Pk2jmUCNT2ZVULXR6LZ4ED5BQV9F2A

PÁG. 1056/2017



**APELLIDOS Y NOMBRE / RAZÓN SOCIAL**

HERMANOS HERNADEZ MENDOZA, C.B.

**NIF**

\*\*\*2895\*

**EXPEDIENTE**

1265519

**ANUALIDAD DE PAGO**

1ª

**IMPORTES POR ANUALIDAD**

	2023	2024	2025	2026	2027
IMPORTE MÁXIMO SUBVENCIONABLE	1.561,77 €	1.561,77 €	1.561,77 €	1.561,77 €	1.561,77 €
IMPORTE MEDIO DE TRANSFERENCIA (€/ha)	247,90 €	247,90 €	247,90 €	247,90 €	247,90 €

**RESUMEN DE UNIDADES**

Cód	GRUPO DE PAGO	Sup. Dec. Admisible (ha)	Sup. Comprometida (ha)	Sup. ajustada compromiso (1) (ha)	% sobredec.	Sup. Resuelta (ha)	Importe Declarado	Importe Topado	Importe Resuelto	Importe tras sobredec.
429	OLIVAR	6,30		6,30	0,00	6,30	1.561,77	1.561,77	1.561,77	1.561,77
<b>TOTAL</b>		6,30	6,30	6,30		6,30	1.561,77	1.561,77	1.561,77	1.561,77

**APLICACIÓN DE REDUCCIONES Y PENALIZACIONES**

GRUPO DE PAGO	Importe Calculado	Importe prereduc.	Criterios de subvencionabilidad y compromisos	Presentación tardía	Omisión declaración	Condicionalidad	IMPORTE (Euros) RESUELTO
OLIVAR	1.561,77	1.561,77	0,00	0,00	0,00	0,00	1.561,77
<b>TOTAL</b>	1.561,77	1.561,77					1.561,77

**RESUMEN DE PAGOS****IMPORTE ( Euros )**

	RESUELTO	FEADER	MAPA	CAPADR
OLIVAR - Pago realizado	1.561,77 €	1.327,50 €	153,21 €	81,06 €

**RECINTOS RESUELTOS**

REF.	REFERENCIA SIGPAC	CULTIVO	DESCRIPCIÓN CULTIVO	S/R	G.PAGO	PEND. MEDIA (%)	SUP. DEC. ADMISIBLE (ha)	SUP. COMPROM. (ha)	SUP. AJUSTADA COMPR.(1) (ha)	SUP. CONY. SIGPAC (ha)	SUP. CERTIE (ha)	SUP. CAMPO (ha)	SUP. CAMPO DETER. CULT. DECLARADO (ha)	SUP. DEC. REDUCIDA (ha)	SUP. RESUELTA (ha)
5327952	41-033-034-00029-003	101268	OLIVAR-PICO LIMON	S	429	23,40	2,10	2,10	2,10		2,10			2,10	2,10
5327953	41-033-034-00029-003	101268	OLIVAR-PICO LIMON	S	429	23,40	2,09	2,09	2,09		2,09			2,09	2,09
1700000005471641	41-033-034-00029-003	101268	OLIVAR-PICO LIMON	S	429	23,40	2,11	2,11	2,11		2,11			2,11	2,11

(1) Superficie declarada admisible ajustada con la superficie comprometida.  
(2) Factor de penalización valorando el alcance para el tipo de compromiso.

Puede verificar la integridad de una copia de este documento mediante la lectura del código QR adjunto o mediante el acceso a la dirección <https://ws050.juntadeandalucia.es/verificarFirma> indicando el código de VERIFICACIÓN

FIRMADO POR

RAQUEL MARIA ESPIN CRESPO

18/12/2024

VERIFICACIÓN

Pk2jmUCNT2ZVULXR6LZ4ED5BQV9F2A

PÁG. 1057/2017



**APELLIDOS Y NOMBRE / RAZÓN SOCIAL**

HERMANOS MELIVEO MENA, C.B.

**NIF**  
\*\*\*3991\***EXPEDIENTE**  
1284979**ANUALIDAD DE PAGO**

1ª

**IMPORTES POR ANUALIDAD**

	2023	2024	2025	2026	2027
<b>IMPORTE MÁXIMO SUBVENCIONABLE</b>	2.912,83 €	2.912,83 €	2.912,83 €	2.912,83 €	2.912,83 €
<b>IMPORTE MEDIO DE TRANSFERENCIA (€/ha)</b>	247,90 €	247,90 €	247,90 €	247,90 €	247,90 €

**RESUMEN DE UNIDADES**

Cód	GRUPO DE PAGO	Sup. Dec. Admisible (ha)	Sup. Comprometida (ha)	Sup. ajustada compromiso (1) (ha)	% sobredec.	Sup. Resuelta (ha)	Importe Declarado	Importe Topado	Importe Resuelto	Importe tras sobredec.
429	OLIVAR	11,75		11,75	0,00	11,75	2.912,83	2.912,83	2.912,83	2.912,83
<b>TOTAL</b>		11,75	11,75	11,75		11,75	2.912,83	2.912,83	2.912,83	2.912,83

**APLICACIÓN DE REDUCCIONES Y PENALIZACIONES**

GRUPO DE PAGO	Importe Calculado	Importe prereduc.	Criterios de subvencionabilidad y compromisos	Presentación tardía	Omisión declaración	Condicionalidad	IMPORTE (Euros) RESUELTO
OLIVAR	2.912,83	2.912,83	0,00	0,00	0,00	0,00	2.912,83
<b>TOTAL</b>	2.912,83	2.912,83					2.912,83

**RESUMEN DE PAGOS****IMPORTE ( Euros )**

	RESUELTO	FEADER	MAPA	CAPADR
OLIVAR - Pago realizado	2.912,83 €	2.475,91 €	285,75 €	151,17 €

**RECINTOS RESUELTOS**

REF.	REFERENCIA SIGPAC	CULTIVO	DESCRIPCIÓN CULTIVO	S/R G.PAGO	PEND. MEDIA (%)	SUP. DEC. ADMISIBLE (ha)	SUP. COMPROM. (ha)	SUP. AJUSTADA COMPR.(1) (ha)	SUP. CONY. SIGPAC (ha)	SUP. CERTIE (ha)	SUP. CAMPO (ha)	SUP. CAMPO DETER. CULT. DECLARADO (ha)	SUP. DEC. REDUCIDA (ha)	SUP. RESUELTA (ha)
6961006	41-066-009-00009-001	101010	OLIVAR-PICUAL	S 429	34,80	8,94	8,94	8,94		8,94			8,94	8,94
6961007	41-066-009-00009-010	101010	OLIVAR-PICUAL	S 429	36,60	2,81	2,81	2,81		2,81			2,81	2,81

**INCIDENCIAS****INCIDENCIA DESCRIPCIÓN**

75024 La cuenta corriente declarada no se encuentra en el sistema GIRO, se realiza el pago a la cuenta principal designada en GIRO.

(1) Superficie declarada admisible ajustada con la superficie comprometida.  
(2) Factor de penalización valorando el alcance para el tipo de compromiso.Puede verificar la integridad de una copia de este documento mediante la lectura del código QR adjunto o mediante el acceso a la dirección <https://ws050.juntadeandalucia.es/verificarFirma> indicando el código de VERIFICACIÓN

FIRMADO POR

RAQUEL MARIA ESPIN CRESPO

18/12/2024

VERIFICACIÓN

Pk2jmUCNT2ZVULXR6LZ4ED5BQV9F2A

PÁG. 1058/2017



**APELLIDOS Y NOMBRE / RAZÓN SOCIAL**

HERMANOS MERINERO S.C.

**NIF**

\*\*\*\*0851\*

**EXPEDIENTE**

1211634

**ANUALIDAD DE PAGO**

1ª

**IMPORTES POR ANUALIDAD**

	2023	2024	2025	2026	2027
<b>IMPORTE MÁXIMO SUBVENCIONABLE</b>	9.023,56 €	9.023,56 €	9.023,56 €	9.023,56 €	9.023,56 €
<b>IMPORTE MEDIO DE TRANSFERENCIA (€/ha)</b>	247,90 €	247,90 €	247,90 €	247,90 €	247,90 €

**RESUMEN DE UNIDADES**

Cód	GRUPO DE PAGO	Sup. Dec. Admisible (ha)	Sup. Comprometida (ha)	Sup. ajustada compromiso (1) (ha)	% sobredec.	Sup. Resuelta (ha)	Importe Declarado	Importe Topado	Importe Resuelto	Importe tras sobredec.
429	OLIVAR	36,40		36,40	0,00	36,40	9.023,56	9.023,56	9.023,56	9.023,56
<b>TOTAL</b>		36,40	36,40	36,40		36,40	9.023,56	9.023,56	9.023,56	9.023,56

**APLICACIÓN DE REDUCCIONES Y PENALIZACIONES**

GRUPO DE PAGO	Importe Calculado	Importe prereduc.	Criterios de subvencionabilidad y compromisos	Presentación tardía	Omisión declaración	Condicionalidad	IMPORTE (Euros) RESUELTO
OLIVAR	9.023,56	9.023,56	0,00	0,00	0,00	0,00	9.023,56
<b>TOTAL</b>	9.023,56	9.023,56					9.023,56

**RESUMEN DE PAGOS****IMPORTE ( Euros )**

	RESUELTO	FEADER	MAPA	CAPADR
OLIVAR - Pago realizado	9.023,56 €	7.670,03 €	885,21 €	468,32 €

**RECINTOS RESUELTOS**

REF.	REFERENCIA SIGPAC	CULTIVO DESCRIPCIÓN CULTIVO	S/R G.PAGO	PEND. MEDIA (%)	SUP. DEC. ADMISIBLE (ha)	SUP. COMPROM. (ha)	SUP. AJUSTADA COMPR.(1) (ha)	SUP. CONY. SIGPAC (ha)	SUP. CERTIE (ha)	SUP. CAMPO (ha)	SUP. CAMPO DETER. CULT. DECLARADO (ha)	SUP. DEC. REDUCIDA (ha)	SUP. RESUELTA (ha)
-1546848	41-050-014-00013-001	101138 OLIVAR-HOJIBLANCA	S 429	14,20	0,89	0,89	0,89	0,89	0,89			0,89	0,89
-138721	41-050-014-00013-001	101138 OLIVAR-HOJIBLANCA	S 429	14,20	17,25	17,25	17,25	17,25	17,26			17,25	17,25
-138696	41-041-007-00219-004	101138 OLIVAR-HOJIBLANCA	S 429	11,30	2,49	2,49	2,49	2,49	2,49			2,49	2,49
-138662	41-041-007-00120-001	101138 OLIVAR-HOJIBLANCA	S 429	15,50	0,43	0,43	0,43	0,43	0,43			0,43	0,43
-138660	41-041-005-00271-003	101138 OLIVAR-HOJIBLANCA	S 429	8,60	0,92	0,92	0,92	0,92	0,92			0,92	0,92
-138655	41-041-004-00078-001	101138 OLIVAR-HOJIBLANCA	S 429	2,00	0,06	0,06	0,06	0,06	0,06			0,06	0,06
-138649	41-041-004-00052-001	101138 OLIVAR-HOJIBLANCA	S 429	1,70	0,11	0,11	0,11	0,11	0,11			0,11	0,11
-138624	41-041-004-00051-002	101138 OLIVAR-HOJIBLANCA	S 429	1,70	1,63	1,63	1,63	1,63	1,63			1,63	1,63
-138620	41-041-002-00125-002	101138 OLIVAR-HOJIBLANCA	S 429	5,00	1,32	1,32	1,32	1,32	1,32			1,32	1,32
-138381	41-054-001-00011-002	101138 OLIVAR-HOJIBLANCA	S 429	15,30	2,05	2,05	2,05	2,05	2,05			2,05	2,05
-138377	41-054-001-00030-001	101218 OLIVAR-MANZANILLA DE SEVILLA	S 429	10,00	0,53	0,53	0,53	0,53	0,53			0,53	0,53
-138362	41-026-004-00148-001	101138 OLIVAR-HOJIBLANCA	S 429	10,50	0,12	0,12	0,12	0,12	0,12			0,12	0,12
-138348	41-026-004-00137-002	101138 OLIVAR-HOJIBLANCA	S 429	8,00	7,82	7,82	7,82	7,82	7,82			7,82	7,82
1700000005547111	41-014-009-00201-002	101138 OLIVAR-HOJIBLANCA	S 429	9,50	0,63	0,63	0,63	0,63	0,63			0,63	0,63
1700000005547117	41-026-004-00148-001	101138 OLIVAR-HOJIBLANCA	S 429	10,50	0,01	0,01	0,01	0,01	0,01			0,01	0,01
1700000005547122	41-041-007-00121-001	101138 OLIVAR-HOJIBLANCA	S 429	13,40	0,04	0,04	0,04	0,04	0,04			0,04	0,04
1700000005547133	41-050-014-00015-001	101138 OLIVAR-HOJIBLANCA	S 429	12,30	0,10	0,10	0,10	0,10	0,10			0,10	0,10

(1) Superficie declarada admisible ajustada con la superficie comprometida.  
(2) Factor de penalización valorando el alcance para el tipo de compromiso.Puede verificar la integridad de una copia de este documento mediante la lectura del código QR adjunto o mediante el acceso a la dirección <https://ws050.juntadeandalucia.es/verificarFirma> indicando el código de VERIFICACIÓN

FIRMADO POR

RAQUEL MARIA ESPIN CRESPO

18/12/2024

VERIFICACIÓN

Pk2jmUCNT2ZVULXR6LZ4ED5BQV9F2A

PÁG. 1059/2017



**APELLIDOS Y NOMBRE / RAZÓN SOCIAL**

HERMANOS MIRO FERNANDEZ CDAD. D BIENES

**NIF**

\*\*\*5465\*

**EXPEDIENTE**

1205007

**ANUALIDAD DE PAGO**

1ª

**IMPORTES POR ANUALIDAD**

	2023	2024	2025	2026	2027
<b>IMPORTE MÁXIMO SUBVENCIONABLE</b>	8.822,76 €	8.822,76 €	8.822,76 €	8.822,76 €	8.822,76 €
<b>IMPORTE MEDIO DE TRANSFERENCIA (€/ha)</b>	247,90 €	247,90 €	247,90 €	247,90 €	247,90 €

**RESUMEN DE UNIDADES**

Cód	GRUPO DE PAGO	Sup. Dec. Admisible (ha)	Sup. Comprometida (ha)	Sup. ajustada compromiso (1) (ha)	% sobredec.	Sup. Resuelta (ha)	Importe Declarado	Importe Topado	Importe Resuelto	Importe tras sobredec.
429	OLIVAR	35,59		35,59	0,00	35,59	8.822,76	8.822,76	8.822,76	8.822,76
<b>TOTAL</b>		35,59	35,59	35,59		35,59	8.822,76	8.822,76	8.822,76	8.822,76

**APLICACIÓN DE REDUCCIONES Y PENALIZACIONES**

GRUPO DE PAGO	Importe Calculado	Importe prereduc.	Criterios de subvencionabilidad y compromisos	Presentación tardía	Omisión declaración	Condicionalidad	IMPORTE (Euros) RESUELTO
OLIVAR	8.822,76	8.822,76	0,00	0,00	0,00	0,00	8.822,76
<b>TOTAL</b>	8.822,76	8.822,76					8.822,76

**RESUMEN DE PAGOS****IMPORTE ( Euros )**

	RESUELTO	FEADER	MAPA	CAPADR
OLIVAR - Pago realizado	8.822,76 €	7.499,35 €	865,51 €	457,90 €

**RECINTOS RESUELTOS**

REF.	REFERENCIA SIGPAC	CULTIVO	DESCRIPCIÓN CULTIVO	S/R G.PAGO	PEND. MEDIA (%)	SUP. DEC. ADMISIBLE (ha)	SUP. COMPROM. (ha)	SUP. AJUSTADA COMPR.(1) (ha)	SUP. CONY. SIGPAC (ha)	SUP. CERTIE (ha)	SUP. CAMPO (ha)	SUP. CAMPO DETER. CULT. DECLARADO (ha)	SUP. DEC. REDUCIDA (ha)	SUP. RESUELTA (ha)
-1068982	41-060-009-00013-003	101010	OLIVAR-PICUAL	S 429	7,10	0,09	0,09	0,09	0,09	0,09			0,09	0,09
-1068853	41-060-009-00136-007	101010	OLIVAR-PICUAL	S 429	2,90	0,02	0,02	0,02	0,02	0,02			0,02	0,02
-1068852	41-060-009-00136-005	101010	OLIVAR-PICUAL	S 429	3,80	0,20	0,20	0,20	0,20	0,20			0,20	0,20
-1068850	41-060-009-00135-010	101010	OLIVAR-PICUAL	S 429	3,20	0,32	0,32	0,32	0,32	0,32			0,32	0,32
-1068849	41-060-009-00135-008	101010	OLIVAR-PICUAL	S 429	2,70	0,87	0,87	0,87	0,87	0,87			0,87	0,87
-1068846	41-060-009-00134-006	101010	OLIVAR-PICUAL	S 429	20,80	0,02	0,02	0,02	0,02	0,02			0,02	0,02
1700000006441174	41-060-009-00134-001	101010	OLIVAR-PICUAL	S 429	8,00	3,31	3,31	3,31	3,31	3,31			3,31	3,31
1700000006441176	41-060-009-00135-005	101010	OLIVAR-PICUAL	S 429	10,20	0,04	0,04	0,04	0,04	0,04			0,04	0,04
1700000006441177	41-060-009-00135-003	101010	OLIVAR-PICUAL	S 429	3,30	5,68	5,68	5,68	5,68	5,68			5,68	5,68
1700000006441178	41-060-009-00136-002	101010	OLIVAR-PICUAL	S 429	3,50	6,98	6,98	6,98	6,98	6,98			6,98	6,98
1700000006441189	41-060-009-00065-005	101010	OLIVAR-PICUAL	S 429	3,00	7,04	7,04	7,04	7,04	7,04			7,04	7,04
1700000006441191	41-060-009-00037-001	101010	OLIVAR-PICUAL	S 429	3,20	7,38	7,38	7,38	7,38	7,38			7,38	7,38
1700000006441192	41-060-009-00134-002	101010	OLIVAR-PICUAL	S 429	7,10	3,64	3,64	3,64	3,64	3,64			3,64	3,64

**INCIDENCIAS****INCIDENCIA DESCRIPCIÓN**

- 100402 Recinto solicitado no forma parte de ningún organismo de control autorizado para la producción ecológica en Andalucía o fecha de inscripción posterior al plazo establecido ( Anexo I. Criterios de Subvencionabilidad. Orden 28 de marzo de 2023 ).  
Ref:-1069012 Recinto:41-060-009-00015-00002 Cultivo:101010 OLIVAR-PICUAL Secano  
Ref:-1069025 Recinto:41-060-009-00015-00002 Cultivo:101010 OLIVAR-PICUAL Secano
- 100424 Solicita recinto que no está comprometido para la operación.  
Ref:-1069012 Recinto:41-060-009-00015-00002 Cultivo:101010 OLIVAR-PICUAL Secano  
Ref:-1069025 Recinto:41-060-009-00015-00002 Cultivo:101010 OLIVAR-PICUAL Secano

(1) Superficie declarada admisible ajustada con la superficie comprometida.  
(2) Factor de penalización valorando el alcance para el tipo de compromiso.

Puede verificar la integridad de una copia de este documento mediante la lectura del código QR adjunto o mediante el acceso a la dirección <https://ws050.juntadeandalucia.es/verificarFirma> indicando el código de VERIFICACIÓN

FIRMADO POR

RAQUEL MARIA ESPIN CRESPO

18/12/2024

VERIFICACIÓN

Pk2jmUCNT2ZVULXR6LZ4ED5BQV9F2A

PÁG. 1060/2017





**APELLIDOS Y NOMBRE / RAZÓN SOCIAL**

HERMANOS NAVAS S.C.

**NIF**  
\*\*\*0120\***EXPEDIENTE**  
1218042**ANUALIDAD DE PAGO**  
1ª**IMPORTES POR ANUALIDAD**

	2023	2024	2025	2026	2027
<b>IMPORTE MÁXIMO SUBVENCIONABLE</b>	1.365,93 €	1.365,93 €	1.365,93 €	1.365,93 €	1.365,93 €
<b>IMPORTE MEDIO DE TRANSFERENCIA (€/ha)</b>	247,90 €	247,90 €	247,90 €	247,90 €	247,90 €

**RESUMEN DE UNIDADES**

Cód	GRUPO DE PAGO	Sup. Dec. Admisible (ha)	Sup. Comprometida (ha)	Sup. ajustada compromiso (1) (ha)	% sobredec.	Sup. Resuelta (ha)	Importe Declarado	Importe Topado	Importe Resuelto	Importe tras sobredec.
429	OLIVAR	5,51		5,51	0,00	5,51	1.365,93	1.365,93	1.365,93	1.365,93
<b>TOTAL</b>		5,51	5,51	5,51		5,51	1.365,93	1.365,93	1.365,93	1.365,93

**APLICACIÓN DE REDUCCIONES Y PENALIZACIONES**

GRUPO DE PAGO	Importe Calculado	Importe prereduc.	Criterios de subvencionabilidad y compromisos	Presentación tardía	Omisión declaración	Condicionalidad	IMPORTE (Euros) RESUELTO
OLIVAR	1.365,93	1.365,93	0,00	0,00	0,00	0,00	1.365,93
<b>TOTAL</b>	1.365,93	1.365,93					1.365,93

**RESUMEN DE PAGOS****IMPORTE ( Euros )**

	RESUELTO	FEADER	MAPA	CAPADR
OLIVAR - Pago realizado	1.365,93 €	1.161,04 €	134,00 €	70,89 €

**RECINTOS RESUELTOS**

REF.	REFERENCIA SIGPAC	CULTIVO	DESCRIPCIÓN CULTIVO	S/R G.PAGO	PEND. MEDIA (%)	SUP. DEC. ADMISIBLE (ha)	SUP. COMPROM. (ha)	SUP. AJUSTADA COMPR.(1) (ha)	SUP. CONV. SIGPAC (ha)	SUP. CERTIE (ha)	SUP. CAMPO (ha)	SUP. CAMPO DETER. CULT. DECLARADO (ha)	SUP. DEC. REDUCIDA (ha)	SUP. RESUELTA (ha)
1700000005888144	41-032-004-00012-002	101268	OLIVAR-PICO LIMON	S 429	39,30	4,25	4,25	4,25		4,25			4,25	4,25
1700000005888145	41-032-004-00010-003	101268	OLIVAR-PICO LIMON	S 429	6,20	0,23	0,23	0,23		0,23			0,23	0,23
1700000005888146	41-032-004-00012-004	101268	OLIVAR-PICO LIMON	S 429	26,00	0,82	0,82	0,82		0,82			0,82	0,82
1700000005888147	41-032-004-00012-003	101268	OLIVAR-PICO LIMON	S 429	27,10	0,21	0,21	0,21		0,21			0,21	0,21

(1) Superficie declarada admisible ajustada con la superficie comprometida.  
(2) Factor de penalización valorando el alcance para el tipo de compromiso.Puede verificar la integridad de una copia de este documento mediante la lectura del código QR adjunto o mediante el acceso a la dirección <https://ws050.juntadeandalucia.es/verificarFirma> indicando el código de VERIFICACIÓN

FIRMADO POR

RAQUEL MARIA ESPIN CRESPO

18/12/2024

VERIFICACIÓN

Pk2jmUCNT2ZVULXR6LZ4ED5BQV9F2A

PÁG. 1061/2017



**APELLIDOS Y NOMBRE / RAZÓN SOCIAL**

HERMANOS ORTIZ MARTIN, S.C.

**NIF**

\*\*\*6914\*

**EXPEDIENTE**

1274272

**ANUALIDAD DE PAGO**

1ª

**IMPORTE POR ANUALIDAD**

	2023	2024	2025	2026	2027
<b>IMPORTE MÁXIMO SUBVENCIONABLE</b>	9.916,00 €	9.916,00 €	9.916,00 €	9.916,00 €	9.916,00 €
<b>IMPORTE MEDIO DE TRANSFERENCIA (€/ha)</b>	247,90 €	247,90 €	247,90 €	247,90 €	247,90 €

**RESUMEN DE UNIDADES**

Cód	GRUPO DE PAGO	Sup. Dec. Admisible (ha)	Sup. Comprometida (ha)	Sup. ajustada compromiso (1) (ha)	% sobredec.	Sup. Resuelta (ha)	Importe Declarado	Importe Topado	Importe Resuelto	Importe tras sobredec.
429	OLIVAR	56,25		40,00	0,00	40,00	9.916,00	9.916,00	9.916,00	9.916,00
<b>TOTAL</b>		56,25	40,00	40,00		40,00	9.916,00	9.916,00	9.916,00	9.916,00

**APLICACIÓN DE REDUCCIONES Y PENALIZACIONES**

GRUPO DE PAGO	Importe Calculado	Importe prereduc.	Criterios de subvencionabilidad y compromisos	Presentación tardía	Omisión declaración	Condicionabilidad	IMPORTE (Euros) RESUELTO
OLIVAR	9.916,00	9.916,00	0,00	0,00	0,00	0,00	9.916,00
<b>TOTAL</b>	9.916,00	9.916,00					9.916,00

**RESUMEN DE PAGOS****IMPORTE ( Euros )**

	RESUELTO	FEADER	MAPA	CAPADR
OLIVAR - Pago realizado	9.916,00 €	8.428,60 €	972,76 €	514,64 €

**RECINTOS RESUELTOS**

REF.	REFERENCIA SIGPAC	CULTIVO DESCRIPCIÓN CULTIVO	S/R G.PAGO	PEND. MEDIA (%)	SUP. DEC. ADMISIBLE (ha)	SUP. COMPROM. (ha)	SUP. AJUSTADA COMPROM. (1) (ha)	SUP. CONY. SIGPAC (ha)	SUP. CERTIE (ha)	SUP. CAMPO (ha)	SUP. CAMPO DETER. CULT. DECLARADO (ha)	SUP. DEC. REDUCIDA (ha)	SUP. RESUELTA (ha)
-1624636	41-033-024-00006-008	101268 OLIVAR-PICO LIMON	S	429	24,30	0,02	0,02	0,02	0,10			0,02	0,02
4211334	41-033-025-00014-004	101010 OLIVAR-PICUAL	S	429	25,00	1,54	1,54	1,54	1,54			1,54	1,54
1700000006071791	41-033-024-00006-008	101268 OLIVAR-PICO LIMON	S	429	24,30	0,25	0,25	0,25	1,24			0,25	0,25
1700000006071793	41-033-025-00008-002	101268 OLIVAR-PICO LIMON	S	429	32,20	0,83	0,83	0,83	0,83			0,83	0,83
1700000006167586	41-033-024-00005-007	101010 OLIVAR-PICUAL	S	429	36,30	42,18	42,18	42,18	42,18			42,18	42,18
1700000006167587	41-033-034-00050-001	101010 OLIVAR-PICUAL	S	429	40,80	7,47	7,47	7,47	7,47			7,47	7,47
1700000006167588	41-033-025-00013-003	101010 OLIVAR-PICUAL	S	429	45,80	3,96	3,96	3,96	3,96			3,96	3,96

**INCIDENCIAS****INCIDENCIA DESCRIPCIÓN**

- 100402 Recinto solicitado no forma parte de ningún organismo de control autorizado para la producción ecológica en Andalucía o fecha de inscripción posterior al plazo establecido ( Anexo I. Criterios de Subvencionabilidad. Orden 28 de marzo de 2023 ).  
Ref:-1624637 Recinto:41-033-024-00006-00065 Cultivo:101268 OLIVAR-PICO LIMON Secano
- 100422 Recinto declarado por error para una operación de la 6503, que se ha corregido de oficio desmarcando la operación incorrecta, de acuerdo con la fecha de inscripción del recinto en la producción ecológica.  
Ref:1700000006167586 Recinto:41-033-024-00005-00007 Cultivo:101010 OLIVAR-PICUAL Secano  
Ref:-1624636 Recinto:41-033-024-00006-00008 Cultivo:101268 OLIVAR-PICO LIMON Secano  
Ref:1700000006071791 Recinto:41-033-024-00006-00008 Cultivo:101268 OLIVAR-PICO LIMON Secano  
Ref:1700000006071793 Recinto:41-033-025-00008-00002 Cultivo:101268 OLIVAR-PICO LIMON Secano  
Ref:1700000006167588 Recinto:41-033-025-00013-00003 Cultivo:101010 OLIVAR-PICUAL Secano  
Ref:4211334 Recinto:41-033-025-00014-00004 Cultivo:101010 OLIVAR-PICUAL Secano  
Ref:1700000006167587 Recinto:41-033-034-00050-00001 Cultivo:101010 OLIVAR-PICUAL Secano
- 100424 Solicita recinto que no está comprometido para la operación.  
Ref:-1624637 Recinto:41-033-024-00006-00065 Cultivo:101268 OLIVAR-PICO LIMON Secano

(1) Superficie declarada admisible ajustada con la superficie comprometida.  
(2) Factor de penalización valorando el alcance para el tipo de compromiso.

Puede verificar la integridad de una copia de este documento mediante la lectura del código QR adjunto o mediante el acceso a la dirección <https://ws050.juntadeandalucia.es/verificarFirma> indicando el código de VERIFICACIÓN

FIRMADO POR

RAQUEL MARIA ESPIN CRESPO

18/12/2024

VERIFICACIÓN

Pk2jmUCNT2ZVULXR6LZ4ED5BQV9F2A

PÁG. 1062/2017



**APELLIDOS Y NOMBRE / RAZÓN SOCIAL**

HERMANOS OSUNA OSTOS,S.A.

**NIF**

\*\*\*7168\*

**EXPEDIENTE**

1227058

**ANUALIDAD DE PAGO**

1ª

**IMPORTES POR ANUALIDAD**

	2023	2024	2025	2026	2027
<b>IMPORTE MÁXIMO SUBVENCIONABLE</b>	9.916,00 €	9.916,00 €	9.916,00 €	9.916,00 €	9.916,00 €
<b>IMPORTE MEDIO DE TRANSFERENCIA (€/ha)</b>	247,90 €	247,90 €	247,90 €	247,90 €	247,90 €

**RESUMEN DE UNIDADES**

Cód	GRUPO DE PAGO	Sup. Dec. Admisible (ha)	Sup. Comprometida (ha)	Sup. ajustada compromiso (1) (ha)	% sobredec.	Sup. Resuelta (ha)	Importe Declarado	Importe Topado	Importe Resuelto	Importe tras sobredec.
429	OLIVAR	159,88		40,00	0,00	40,00	9.916,00	9.916,00	9.916,00	9.916,00
<b>TOTAL</b>		159,88	40,00	40,00		40,00	9.916,00	9.916,00	9.916,00	9.916,00

**APLICACIÓN DE REDUCCIONES Y PENALIZACIONES**

GRUPO DE PAGO	Importe Calculado	Importe prereduc.	Criterios de subvencionabilidad y compromisos	Presentación tardía	Omisión declaración	Condicionalidad	IMPORTE (Euros) RESUELTO
OLIVAR	9.916,00	9.916,00	0,00	0,00	0,00	0,00	9.916,00
<b>TOTAL</b>	9.916,00	9.916,00					9.916,00

**RESUMEN DE PAGOS****IMPORTE ( Euros )**

	RESUELTO	FEADER	MAPA	CAPADR
OLIVAR - Pago realizado	9.916,00 €	8.428,60 €	972,76 €	514,64 €

**RECINTOS RESUELTOS**

REF.	REFERENCIA SIGPAC	CULTIVO DESCRIPCIÓN CULTIVO	S/R G.PAGO	PEND. MEDIA (%)	SUP. DEC. ADMISIBLE (ha)	SUP. COMPROM. (ha)	SUP. AJUSTADA COMPR.(1) (ha)	SUP. CONY. SIGPAC (ha)	SUP. CERTIE (ha)	SUP. CAMPO (ha)	SUP. CAMPO DETER. CULT. DECLARADO (ha)	SUP. DEC. REDUCIDA (ha)	SUP. RESUELTA (ha)
170000005481099	41-067-001-00003-020	101003 OLIVAR-ARBEQUINA	S 429	5,90	27,20	27,20	27,20		27,20			27,20	27,20
170000005481100	41-087-002-00009-009	101003 OLIVAR-ARBEQUINA	S 429	8,00	19,55	19,55	19,55		19,55			19,55	19,55
170000005481101	41-067-001-00003-039	101003 OLIVAR-ARBEQUINA	S 429	1,50	7,95	7,95	7,95		7,95			7,95	7,95
170000005481107	41-087-002-00009-010	101218 OLIVAR-MANZANILLA DE SEVILLA	S 429	6,00	11,50	11,50	11,50		11,50			11,50	11,50
170000005481108	41-087-002-00004-004	101003 OLIVAR-ARBEQUINA	S 429	2,60	9,08	9,08	9,08		9,08			9,08	9,08
170000005481110	41-087-002-00004-010	101003 OLIVAR-ARBEQUINA	S 429	10,60	1,84	1,84	1,84		1,84			1,84	1,84
170000005481111	41-087-002-00004-004	101003 OLIVAR-ARBEQUINA	S 429	2,60	13,60	13,60	13,60		13,60			13,60	13,60
170000005481113	41-087-002-00004-008	101003 OLIVAR-ARBEQUINA	S 429	5,60	4,87	4,87	4,87		4,87			4,87	4,87
170000005481115	41-067-001-00003-042	101003 OLIVAR-ARBEQUINA	S 429	2,00	3,85	3,85	3,85		3,85			3,85	3,85
170000005481116	41-067-001-00003-045	101003 OLIVAR-ARBEQUINA	S 429	2,30	14,86	14,86	14,86		14,86			14,86	14,86
170000005481118	41-067-001-00003-048	101003 OLIVAR-ARBEQUINA	S 429	2,80	5,59	5,59	5,59		5,59			5,59	5,59
170000005481121	41-067-001-00003-041	101268 OLIVAR-PICO LIMON	S 429	2,10	17,32	17,32	17,32		17,32			17,32	17,32
170000005481122	41-087-002-00009-041	101268 OLIVAR-PICO LIMON	S 429	3,90	0,31	0,31	0,31		0,31			0,31	0,31
170000005481124	41-067-001-00003-017	101218 OLIVAR-MANZANILLA DE SEVILLA	S 429	1,40	0,11	0,11	0,11		0,11			0,11	0,11
170000005481125	41-067-001-00003-018	101218 OLIVAR-MANZANILLA DE SEVILLA	S 429	9,90	1,18	1,18	1,18		1,18			1,18	1,18
170000005481126	41-067-001-00003-019	101218 OLIVAR-MANZANILLA DE SEVILLA	S 429	8,70	3,43	3,43	3,43		3,43			3,43	3,43
170000005481127	41-087-002-00009-027	101218 OLIVAR-MANZANILLA DE SEVILLA	S 429	6,10	6,80	6,80	6,80		6,80			6,80	6,80
170000005481130	41-067-001-00003-051	101003 OLIVAR-ARBEQUINA	S 429	3,20	10,31	10,31	10,31		10,31			10,31	10,31
170000005481131	41-067-001-00003-006	101218 OLIVAR-MANZANILLA DE SEVILLA	S 429	12,00	0,33	0,33	0,33		0,33			0,33	0,33
170000005481156	41-087-002-00009-029	101218 OLIVAR-MANZANILLA DE SEVILLA	S 429	8,40	0,20	0,20	0,20		0,20			0,20	0,20

(1) Superficie declarada admisible ajustada con la superficie comprometida.  
(2) Factor de penalización valorando el alcance para el tipo de compromiso.Puede verificar la integridad de una copia de este documento mediante la lectura del código QR adjunto o mediante el acceso a la dirección <https://ws050.juntadeandalucia.es/verificarFirma> indicando el código de VERIFICACIÓN

FIRMADO POR

RAQUEL MARIA ESPIN CRESPO

18/12/2024

VERIFICACIÓN

Pk2jmUCNT2ZVULXR6LZ4ED5BQV9F2A

PÁG. 1063/2017



**APELLIDOS Y NOMBRE / RAZÓN SOCIAL**

HERMANOS PEREIRA ALONSO SC

**NIF**

\*\*\*8806\*

**EXPEDIENTE**

1034087

**ANUALIDAD DE PAGO**

1ª

**IMPORTE POR ANUALIDAD**

	2023	2024	2025	2026	2027
<b>IMPORTE MÁXIMO SUBVENCIONABLE</b>	6.161,25 €	6.161,25 €	6.161,25 €	6.161,25 €	6.161,25 €
<b>IMPORTE MEDIO DE TRANSFERENCIA (€/ha)</b>	82,15 €	82,15 €	82,15 €	82,15 €	82,15 €

**RESUMEN DE UNIDADES**

Cód	GRUPO DE PAGO	Sup. Dec. Admisible (ha)	Sup. Comprometida (ha)	Sup. ajustada compromiso (1) (ha)	% sobredec.	Sup. Resuelta (ha)	Importe Declarado	Importe Topado	Importe Resuelto	Importe tras sobredec.
428	PASTOS ASOCIADOS A GANADERÍA ECOLÓGICA	159,33		75,00	0,00	75,00	6.161,25	6.161,25	6.161,25	6.161,25
<b>TOTAL</b>		159,33	75,00	75,00		75,00	6.161,25	6.161,25	6.161,25	6.161,25

**APLICACIÓN DE REDUCCIONES Y PENALIZACIONES**

GRUPO DE PAGO	Importe Calculado	Importe prereduc.	Criterios de subvencionabilidad y compromisos	Presentación tardía	Omisión declaración	Condicionidad	IMPORTE (Euros) RESUELTO
PASTOS ASOCIADOS A GANADERÍA	6.161,25	6.161,25	0,00	0,00	0,00	0,00	6.161,25
<b>TOTAL</b>	6.161,25	6.161,25					6.161,25

**RESUMEN DE PAGOS****IMPORTE (Euros)**

	RESUELTO	FEADER	MAPA	CAPADR
PASTOS ASOCIADOS A GANADERÍA ECOLÓGICA - Pago realizado	6.161,25 €	5.237,06 €	604,42 €	319,77 €

**RECINTOS RESUELTOS**

REE	REFERENCIA SIGPAC	CULTIVO	DESCRIPCIÓN CULTIVO	S/R G.PAGO	PEND. MEDIA (%)	SUP. DEC. ADMISIBLE (ha)	SUP. COMPROM. (ha)	SUP. AJUSTADA COMPROM. (1) (ha)	SUP. CONV. SIGPAC (ha)	SUP. CERTIF. (ha)	SUP. CAMPO (ha)	SUP. CAMPO DETER. CULT. DECLARADO (ha)	SUP. DEC. REDUCIDA (ha)	SUP. RESUELTA (ha)
1700000002930531	41-080-014-00003-001	62000	PASTOS PERMANENTES DE 5 O MAS AÑOS-SIN VARIEDAD	S 428	24,70	11,06	11,06	11,06		11,06			11,06	11,06
1700000002930532	41-080-020-00010-001	62000	PASTOS PERMANENTES DE 5 O MAS AÑOS-SIN VARIEDAD	S 428	12,20	15,19	15,19	15,19		15,19			15,19	15,19
1700000002930533	41-080-020-00009-001	62000	PASTOS PERMANENTES DE 5 O MAS AÑOS-SIN VARIEDAD	S 428	11,40	1,20	1,20	1,20		1,20			1,20	1,20
1700000002930534	41-080-016-00023-001	62000	PASTOS PERMANENTES DE 5 O MAS AÑOS-SIN VARIEDAD	S 428	40,70	2,54	2,54	2,54		3,38			2,54	2,54
1700000002930535	41-080-016-00014-001	62000	PASTOS PERMANENTES DE 5 O MAS AÑOS-SIN VARIEDAD	S 428	11,00	2,59	2,59	2,59		2,59			2,59	2,59
1700000002930536	41-080-016-00014-002	62000	PASTOS PERMANENTES DE 5 O MAS AÑOS-SIN VARIEDAD	S 428	17,80	0,01	0,01	0,01		0,01			0,01	0,01
1700000002930537	41-080-016-00014-008	62000	PASTOS PERMANENTES DE 5 O MAS AÑOS-SIN VARIEDAD	S 428	18,10	0,06	0,06	0,06		0,06			0,06	0,06
1700000002930538	41-080-016-00014-003	62000	PASTOS PERMANENTES DE 5 O MAS AÑOS-SIN VARIEDAD	S 428	16,30	15,69	15,69	15,69		15,69			15,69	15,69
1700000002930539	41-080-016-00012-001	62000	PASTOS PERMANENTES DE 5 O MAS AÑOS-SIN VARIEDAD	S 428	17,50	17,89	17,89	17,89		17,89			17,89	17,89
1700000002930540	41-080-015-00028-002	62000	PASTOS PERMANENTES DE 5 O MAS AÑOS-SIN VARIEDAD	S 428	15,90	2,22	2,22	2,22		2,22			2,22	2,22
1700000002930541	41-080-015-00028-001	62000	PASTOS PERMANENTES DE 5 O MAS AÑOS-SIN VARIEDAD	S 428	10,70	9,27	9,27	9,27		9,27			9,27	9,27
1700000002930542	41-080-015-00027-001	62000	PASTOS PERMANENTES DE 5 O MAS AÑOS-SIN VARIEDAD	S 428	15,40	2,22	2,22	2,22		2,22			2,22	2,22
1700000002930543	41-080-015-00029-001	62000	PASTOS PERMANENTES DE 5 O MAS AÑOS-SIN VARIEDAD	S 428	24,70	33,60	33,60	33,60		33,60			33,60	33,60
1700000002930544	41-080-015-00026-001	62000	PASTOS PERMANENTES DE 5 O MAS AÑOS-SIN VARIEDAD	S 428	14,00	43,78	43,78	43,78		43,78			43,78	43,78
1700000002930545	41-080-020-00010-002	62000	PASTOS PERMANENTES DE 5 O MAS AÑOS-SIN VARIEDAD	S 428	7,30	1,90	1,90	1,90		2,24			1,90	1,90
1700000002930546	41-080-020-00010-006	62000	PASTOS PERMANENTES DE 5 O MAS AÑOS-SIN VARIEDAD	S 428	9,90	0,11	0,11	0,11		0,11			0,11	0,11

**INCIDENCIAS****INCIDENCIA DESCRIPCIÓN**

100407 Explotación solicitada no forma parte de ningún organismo de control autorizado para la producción ecológica en Andalucía o fecha de inscripción posterior al plazo establecido ( Anexo I. Criterios de Subvencionabilidad. Orden 28 de marzo de 2023 ).  
Explotación:ES41080000003 Especie:PORCINO  
Explotación:ES410800000032 Especie:PORCINO  
Explotación:ES410800000137 Especie:PORCINO

(1) Superficie declarada admisible ajustada con la superficie comprometida.  
(2) Factor de penalización valorando el alcance para el tipo de compromiso.

Puede verificar la integridad de una copia de este documento mediante la lectura del código QR adjunto o mediante el acceso a la dirección <https://ws050.juntadeandalucia.es/verificarFirma> indicando el código de VERIFICACIÓN

FIRMADO POR

RAQUEL MARIA ESPIN CRESPO

18/12/2024

VERIFICACIÓN

Pk2jmUCNT2ZVULXR6LZ4ED5BQV9F2A

PÁG. 1064/2017



**Datos considerados para el Cálculo de la Carga Ganadera mínima y máxima del expediente**

Explotación	Especie	Inscrito en Sipea y Admisible	Ugm Calculada para CG Mínima	Ugm Calculada para CG Máxima
ES41080000003	PORCINO	NO	0,00	0,00
ES410800000032	BOVINA	SI	42,33	42,33
ES410800000032	OVINA	SI	11,00	11,00
ES410800000032	PORCINO	NO	0,00	61,57
ES410800000137	BOVINA	SI	6,91	6,91
ES410800000137	PORCINO	NO	0,00	7,55
			60,24	129,36

Superficie determinada para Cálculo Carga Ganadera Mínima: 196,46 ha

Superficie determinada para Cálculo Carga Ganadera Máxima: 196,46 ha

Carga Ganadera Mínima Expediente: 0,31 ugm/ha

Carga Ganadera Máxima Expediente: 0,66 ugm/ha

**Recintos Determinados para el Cálculo de Garga Ganadera Mínima**

REF.	REFERENCIA SIGPAC	CULTIVO	DESCRIPCIÓN CULTIVO	S/R	SUP. RESUELTA (ha)
5488883	41-080-016-00018-00003	62000	PASTOS PERMANENTES DE 5 O MAS AÑOS-SIN VARIEDAD	S	0,35
5488884	41-080-016-00018-00004	62000	PASTOS PERMANENTES DE 5 O MAS AÑOS-SIN VARIEDAD	S	0,51
5512101	41-080-016-00018-00001	62000	PASTOS PERMANENTES DE 5 O MAS AÑOS-SIN VARIEDAD	S	36,27
1700000002930531	41-080-014-00003-00001	62000	PASTOS PERMANENTES DE 5 O MAS AÑOS-SIN VARIEDAD	S	11,06
1700000002930532	41-080-020-00010-00001	62000	PASTOS PERMANENTES DE 5 O MAS AÑOS-SIN VARIEDAD	S	15,19
1700000002930533	41-080-020-00009-00001	62000	PASTOS PERMANENTES DE 5 O MAS AÑOS-SIN VARIEDAD	S	1,20
1700000002930534	41-080-016-00023-00001	62000	PASTOS PERMANENTES DE 5 O MAS AÑOS-SIN VARIEDAD	S	2,54
1700000002930535	41-080-016-00014-00001	62000	PASTOS PERMANENTES DE 5 O MAS AÑOS-SIN VARIEDAD	S	2,59
1700000002930536	41-080-016-00014-00002	62000	PASTOS PERMANENTES DE 5 O MAS AÑOS-SIN VARIEDAD	S	0,01
1700000002930537	41-080-016-00014-00008	62000	PASTOS PERMANENTES DE 5 O MAS AÑOS-SIN VARIEDAD	S	0,06
1700000002930538	41-080-016-00014-00003	62000	PASTOS PERMANENTES DE 5 O MAS AÑOS-SIN VARIEDAD	S	15,69
1700000002930539	41-080-016-00012-00001	62000	PASTOS PERMANENTES DE 5 O MAS AÑOS-SIN VARIEDAD	S	17,89
1700000002930540	41-080-015-00028-00002	62000	PASTOS PERMANENTES DE 5 O MAS AÑOS-SIN VARIEDAD	S	2,22
1700000002930541	41-080-015-00028-00001	62000	PASTOS PERMANENTES DE 5 O MAS AÑOS-SIN VARIEDAD	S	9,27
1700000002930542	41-080-015-00027-00001	62000	PASTOS PERMANENTES DE 5 O MAS AÑOS-SIN VARIEDAD	S	2,22
1700000002930543	41-080-015-00029-00001	62000	PASTOS PERMANENTES DE 5 O MAS AÑOS-SIN VARIEDAD	S	33,60
1700000002930544	41-080-015-00026-00001	62000	PASTOS PERMANENTES DE 5 O MAS AÑOS-SIN VARIEDAD	S	43,78
1700000002930545	41-080-020-00010-00002	62000	PASTOS PERMANENTES DE 5 O MAS AÑOS-SIN VARIEDAD	S	1,90
1700000002930546	41-080-020-00010-00006	62000	PASTOS PERMANENTES DE 5 O MAS AÑOS-SIN VARIEDAD	S	0,11

**Recintos Determinados para el Cálculo de Garga Ganadera Máxima**

REF.	REFERENCIA SIGPAC	CULTIVO	DESCRIPCIÓN CULTIVO	S/R	SUP. RESUELTA (ha)
5488883	41-080-016-00018-00003	62000	PASTOS PERMANENTES DE 5 O MAS AÑOS-SIN VARIEDAD	S	0,35
5488884	41-080-016-00018-00004	62000	PASTOS PERMANENTES DE 5 O MAS AÑOS-SIN VARIEDAD	S	0,51
5512101	41-080-016-00018-00001	62000	PASTOS PERMANENTES DE 5 O MAS AÑOS-SIN VARIEDAD	S	36,27
1700000002930531	41-080-014-00003-00001	62000	PASTOS PERMANENTES DE 5 O MAS AÑOS-SIN VARIEDAD	S	11,06

(1) Superficie declarada admisible ajustada con la superficie comprometida.  
(2) Factor de penalización valorando el alcance para el tipo de compromiso.Puede verificar la integridad de una copia de este documento mediante la lectura del código QR adjunto o mediante el acceso a la dirección <https://ws050.juntadeandalucia.es/verificarFirma> indicando el código de VERIFICACIÓN

FIRMADO POR

RAQUEL MARIA ESPIN CRESPO

18/12/2024

VERIFICACIÓN

Pk2jmUCNT2ZVULXR6LZ4ED5BQV9F2A

PÁG. 1065/2017



**Datos considerados para el Cálculo de la Carga Ganadera mínima y máxima del expediente****Recintos Determinados para el Cálculo de Garga Ganadera Máxima**

REF.	REFERENCIA SIGPAC	CULTIVO	DESCRIPCIÓN CULTIVO	SUP.	
				S/R	RESUELTA (ha)
1700000002930532	41-080-020-00010-00001	62000	PASTOS PERMANENTES DE 5 O MAS AÑOS-SIN VARIEDAD	S	15,19
1700000002930533	41-080-020-00009-00001	62000	PASTOS PERMANENTES DE 5 O MAS AÑOS-SIN VARIEDAD	S	1,20
1700000002930534	41-080-016-00023-00001	62000	PASTOS PERMANENTES DE 5 O MAS AÑOS-SIN VARIEDAD	S	2,54
1700000002930535	41-080-016-00014-00001	62000	PASTOS PERMANENTES DE 5 O MAS AÑOS-SIN VARIEDAD	S	2,59
1700000002930536	41-080-016-00014-00002	62000	PASTOS PERMANENTES DE 5 O MAS AÑOS-SIN VARIEDAD	S	0,01
1700000002930537	41-080-016-00014-00008	62000	PASTOS PERMANENTES DE 5 O MAS AÑOS-SIN VARIEDAD	S	0,06
1700000002930538	41-080-016-00014-00003	62000	PASTOS PERMANENTES DE 5 O MAS AÑOS-SIN VARIEDAD	S	15,69
1700000002930539	41-080-016-00012-00001	62000	PASTOS PERMANENTES DE 5 O MAS AÑOS-SIN VARIEDAD	S	17,89
1700000002930540	41-080-015-00028-00002	62000	PASTOS PERMANENTES DE 5 O MAS AÑOS-SIN VARIEDAD	S	2,22
1700000002930541	41-080-015-00028-00001	62000	PASTOS PERMANENTES DE 5 O MAS AÑOS-SIN VARIEDAD	S	9,27
1700000002930542	41-080-015-00027-00001	62000	PASTOS PERMANENTES DE 5 O MAS AÑOS-SIN VARIEDAD	S	2,22
1700000002930543	41-080-015-00029-00001	62000	PASTOS PERMANENTES DE 5 O MAS AÑOS-SIN VARIEDAD	S	33,60
1700000002930544	41-080-015-00026-00001	62000	PASTOS PERMANENTES DE 5 O MAS AÑOS-SIN VARIEDAD	S	43,78
1700000002930545	41-080-020-00010-00002	62000	PASTOS PERMANENTES DE 5 O MAS AÑOS-SIN VARIEDAD	S	1,90
1700000002930546	41-080-020-00010-00006	62000	PASTOS PERMANENTES DE 5 O MAS AÑOS-SIN VARIEDAD	S	0,11

**Incidencias de carga ganadera****INCIDENCIA DESCRIPCIÓN**

100407	Explotación solicitada no forma parte de ningún organismo de control autorizado para la producción ecológica en Andalucía o fecha de inscripción posterior al plazo establecido ( Anexo I. Criterios de Subvencionabilidad. Orden 28 de marzo de 2023 ). Explotación:ES410800000003 Especie:PORCINO Explotación:ES410800000032 Especie:PORCINO Explotación:ES410800000137 Especie:PORCINO
--------	--

(1) Superficie declarada admisible ajustada con la superficie comprometida.  
(2) Factor de penalización valorando el alcance para el tipo de compromiso.

Puede verificar la integridad de una copia de este documento mediante la lectura del código QR adjunto o mediante el acceso a la dirección <https://ws050.juntadeandalucia.es/verificarFirma> indicando el código de VERIFICACIÓN

FIRMADO POR	RAQUEL MARIA ESPIN CRESPO	18/12/2024	
VERIFICACIÓN	Pk2jmUCNT2ZVULXR6LZ4ED5BQV9F2A	PÁG. 1066/2017	

**APELLIDOS Y NOMBRE / RAZÓN SOCIAL**

HERMANOS PEREZ PICHARDO CB

**NIF**  
\*\*\*2343\***EXPEDIENTE**  
1020484**ANUALIDAD DE PAGO**

1ª

**IMPORTES POR ANUALIDAD**

	2023	2024	2025	2026	2027
IMPORTE MÁXIMO SUBVENCIONABLE	969,29 €	969,29 €	969,29 €	969,29 €	969,29 €
IMPORTE MEDIO DE TRANSFERENCIA (€/ha)	247,90 €	247,90 €	247,90 €	247,90 €	247,90 €

**RESUMEN DE UNIDADES**

Cód	GRUPO DE PAGO	Sup. Dec. Admisible (ha)	Sup. Comprometida (ha)	Sup. ajustada compromiso (1) (ha)	% sobredec.	Sup. Resuelta (ha)	Importe Declarado	Importe Topado	Importe Resuelto	Importe tras sobredec.
429	OLIVAR	3,91		3,91	0,00	3,91	969,29	969,29	969,29	969,29
<b>TOTAL</b>		3,91	3,91	3,91		3,91	969,29	969,29	969,29	969,29

**APLICACIÓN DE REDUCCIONES Y PENALIZACIONES**

GRUPO DE PAGO	Importe Calculado	Importe prereduc.	Criterios de subvencionabilidad y compromisos	Presentación tardía	Omisión declaración	Condicionabilidad	IMPORTE (Euros) RESUELTO
OLIVAR	969,29	969,29	0,00	0,00	0,00	0,00	969,29
<b>TOTAL</b>	969,29	969,29					969,29

**RESUMEN DE PAGOS****IMPORTE ( Euros )**

	RESUELTO	FEADER	MAPA	CAPADR
OLIVAR - Pago realizado	969,29 €	823,90 €	95,09 €	50,30 €

**RECINTOS RESUELTOS**

REF.	REFERENCIA SIGPAC	CULTIVO	DESCRIPCIÓN CULTIVO	S/R G.PAGO	PEND. MEDIA (%)	SUP. DEC. ADMISIBLE (ha)	SUP. COMPROM. (ha)	SUP. AJUSTADA COMPR.(1) (ha)	SUP. CONY. SIGPAC (ha)	SUP. CERTIE (ha)	SUP. CAMPO (ha)	SUP. CAMPO DETER. CULT. DECLARADO (ha)	SUP. DEC. REDUCIDA (ha)	SUP. RESUELTA (ha)
1700000006880779	41-096-004-00050-001	101007	OLIVAR-MANZANILLA	S 429	5,00	0,01	0,01	0,01		0,01			0,01	0,01
1700000006880780	41-096-004-00050-003	101124	OLIVAR-GORDAL	S 429	10,00	3,90	3,90	3,90		3,90			3,90	3,90

**INCIDENCIAS****INCIDENCIA DESCRIPCIÓN**

75022 No autoriza a que, en caso de la devolución por la entidad financiera (retrocesión bancaria) del pago en la cuenta corriente consignada en la solicitud y que está debidamente registrada en el sistema contable GIRO de la Junta de Andalucía, se proceda al pago en cualquier otra cuenta corriente de la titularidad del solicitante vigente en dicho sistema contable.

(1) Superficie declarada admisible ajustada con la superficie comprometida.  
 (2) Factor de penalización valorando el alcance para el tipo de compromiso.

Puede verificar la integridad de una copia de este documento mediante la lectura del código QR adjunto o mediante el acceso a la dirección <https://ws050.juntadeandalucia.es/verificarFirma> indicando el código de VERIFICACIÓN

FIRMADO POR

RAQUEL MARIA ESPIN CRESPO

18/12/2024

VERIFICACIÓN

Pk2jmUCNT2ZVULXR6LZ4ED5BQV9F2A

PÁG. 1067/2017



**APELLIDOS Y NOMBRE / RAZÓN SOCIAL**

HERMANOS PEREZ SCP

**NIF**  
\*\*\*3286\***EXPEDIENTE**  
1189220**ANUALIDAD DE PAGO**  
1ª**IMPORTES POR ANUALIDAD**

	2023	2024	2025	2026	2027
<b>IMPORTE MÁXIMO SUBVENCIONABLE</b>	1.229,58 €	1.229,58 €	1.229,58 €	1.229,58 €	1.229,58 €
<b>IMPORTE MEDIO DE TRANSFERENCIA (€/ha)</b>	247,90 €	247,90 €	247,90 €	247,90 €	247,90 €

**RESUMEN DE UNIDADES**

Cód	GRUPO DE PAGO	Sup. Dec. Admisible (ha)	Sup. Comprometida (ha)	Sup. ajustada compromiso (1) (ha)	% sobredec.	Sup. Resuelta (ha)	Importe Declarado	Importe Topado	Importe Resuelto	Importe tras sobredec.
429	OLIVAR	4,96		4,96	0,00	4,96	1.229,58	1.229,58	1.229,58	1.229,58
<b>TOTAL</b>		4,96	4,96	4,96		4,96	1.229,58	1.229,58	1.229,58	1.229,58

**APLICACIÓN DE REDUCCIONES Y PENALIZACIONES**

GRUPO DE PAGO	Importe Calculado	Importe prereduc.	Criterios de subvencionabilidad y compromisos	Presentación tardía	Omisión declaración	Condicionalidad	IMPORTE (Euros) RESUELTO
OLIVAR	1.229,58	1.229,58	0,00	0,00	0,00	0,00	1.229,58
<b>TOTAL</b>	1.229,58	1.229,58					1.229,58

**RESUMEN DE PAGOS****IMPORTE ( Euros )**

	RESUELTO	FEADER	MAPA	CAPADR
OLIVAR - Pago realizado	1.229,58 €	1.045,14 €	120,62 €	63,82 €

**RECINTOS RESUELTOS**

REF.	REFERENCIA SIGPAC	CULTIVO	DESCRIPCIÓN CULTIVO	S/R G.PAGO	PEND. MEDIA (%)	SUP. DEC. ADMISIBLE (ha)	SUP. COMPROM. (ha)	SUP. AJUSTADA COMPR.(1) (ha)	SUP. CONY. SIGPAC (ha)	SUP. CERTIE (ha)	SUP. CAMPO (ha)	SUP. CAMPO DETER. CULT. DECLARADO (ha)	SUP. DEC. REDUCIDA (ha)	SUP. RESUELTA (ha)
1700000006224148	41-041-004-00062-001	101138	OLIVAR-HOJIBLANCA	S 429	2,30	0,01	0,01	0,01		0,01			0,01	0,01
1700000006224149	41-041-004-00067-001	101138	OLIVAR-HOJIBLANCA	S 429	2,40	0,06	0,06	0,06		0,06			0,06	0,06
1700000006224150	41-041-004-00068-001	101138	OLIVAR-HOJIBLANCA	S 429	2,50	1,90	1,90	1,90		1,90			1,90	1,90
1700000006224168	41-082-018-00001-001	101138	OLIVAR-HOJIBLANCA	S 429	2,80	2,99	2,99	2,99		2,99			2,99	2,99

(1) Superficie declarada admisible ajustada con la superficie comprometida.  
(2) Factor de penalización valorando el alcance para el tipo de compromiso.Puede verificar la integridad de una copia de este documento mediante la lectura del código QR adjunto o mediante el acceso a la dirección <https://ws050.juntadeandalucia.es/verificarFirma> indicando el código de VERIFICACIÓN

FIRMADO POR

RAQUEL MARIA ESPIN CRESPO

18/12/2024

VERIFICACIÓN

Pk2jmUCNT2ZVULXR6LZ4ED5BQV9F2A

PÁG. 1068/2017





**APELLIDOS Y NOMBRE / RAZÓN SOCIAL**

HERMANOS VALENCIA BARRERO S.C.

**NIF**

\*\*\*\*0709\*

**EXPEDIENTE**

1225854

**ANUALIDAD DE PAGO**

1ª

**IMPORTE POR ANUALIDAD**

	2023	2024	2025	2026	2027
<b>IMPORTE MÁXIMO SUBVENCIONABLE</b>	9.916,00 €	9.916,00 €	9.916,00 €	9.916,00 €	9.916,00 €
<b>IMPORTE MEDIO DE TRANSFERENCIA (€/ha)</b>	247,90 €	247,90 €	247,90 €	247,90 €	247,90 €

**RESUMEN DE UNIDADES**

Cód	GRUPO DE PAGO	Sup. Dec. Admisible (ha)	Sup. Comprometida (ha)	Sup. ajustada compromiso (1) (ha)	% sobredec.	Sup. Resuelta (ha)	Importe Declarado	Importe Topado	Importe Resuelto	Importe tras sobredec.
429	OLIVAR	112,98		40,00	0,00	40,00	9.916,00	9.916,00	9.916,00	9.916,00
<b>TOTAL</b>		112,98	40,00	40,00		40,00	9.916,00	9.916,00	9.916,00	9.916,00

**APLICACIÓN DE REDUCCIONES Y PENALIZACIONES**

GRUPO DE PAGO	Importe Calculado	Importe prereduc.	Criterios de subvencionabilidad y compromisos	Presentación tardía	Omisión declaración	Condicionalidad	IMPORTE (Euros) RESUELTO
OLIVAR	9.916,00	9.916,00	0,00	0,00	0,00	0,00	9.916,00
<b>TOTAL</b>	9.916,00	9.916,00					9.916,00

**RESUMEN DE PAGOS****IMPORTE ( Euros )**

	RESUELTO	FEADER	MAPA	CAPADR
OLIVAR - Pago realizado	9.916,00 €	8.428,60 €	972,76 €	514,64 €

**RECINTOS RESUELTOS**

REF.	REFERENCIA SIGPAC	CULTIVO DESCRIPCIÓN CULTIVO	S/R G.PAGO	PEND. MEDIA (%)	SUP. DEC. ADMISIBLE (ha)	SUP. COMPROM. (ha)	SUP. AJUSTADA COMPROM. (1) (ha)	SUP. CONY. SIGPAC (ha)	SUP. CERTIE (ha)	SUP. CAMPO (ha)	SUP. CAMPO DETER. CULT. DECLARADO (ha)	SUP. DEC. REDUCIDA (ha)	SUP. RESUELTA (ha)
-1137746	41-048-036-00169-003	101268 OLIVAR-PICO LIMON	S 429	17,10	0,88	0,88	0,88	0,88	0,88			0,88	0,88
1700000006322742	41-048-036-00125-015	101268 OLIVAR-PICO LIMON	S 429	14,20	0,08	0,08	0,08	0,08	0,08			0,08	0,08
1700000006322744	41-048-036-00125-025	101268 OLIVAR-PICO LIMON	S 429	14,00	2,45	2,45	2,45	2,45	2,45			2,45	2,45
1700000006322745	41-048-036-00125-020	101268 OLIVAR-PICO LIMON	S 429	36,30	0,21	0,21	0,21	0,21	0,21			0,21	0,21
1700000006322746	41-048-036-00125-026	101268 OLIVAR-PICO LIMON	S 429	25,80	12,37	8,95	8,95	8,95	8,95			8,95	8,95
1700000006322747	41-048-036-00125-026	101268 OLIVAR-PICO LIMON	S 429	25,80	4,72	3,42	3,42	3,42	3,42			3,42	3,42
1700000006322748	41-048-036-00125-064	101268 OLIVAR-PICO LIMON	S 429	29,20	16,37	16,37	16,37	16,37	16,37			16,37	16,37
1700000006322749	41-048-036-00148-001	101268 OLIVAR-PICO LIMON	S 429	29,00	14,27	14,27	14,27	14,27	14,27			14,27	14,27
1700000006322750	41-048-036-00161-001	101268 OLIVAR-PICO LIMON	S 429	38,60	5,71	5,71	5,71	5,71	5,71			5,71	5,71
1700000006322752	41-048-036-00137-001	101268 OLIVAR-PICO LIMON	S 429	13,40	33,36	33,36	33,36	33,36	33,36			33,36	33,36
1700000006322753	41-048-036-00157-001	101268 OLIVAR-PICO LIMON	S 429	36,80	4,51	4,51	4,51	4,51	4,51			4,51	4,51
1700000006322754	41-048-036-00135-001	101268 OLIVAR-PICO LIMON	S 429	12,40	0,94	0,94	0,94	0,94	0,94			0,94	0,94
1700000006322755	41-048-036-00163-002	101268 OLIVAR-PICO LIMON	S 429	38,40	5,62	5,62	5,62	5,62	5,62			5,62	5,62
1700000006322756	41-048-036-00148-002	101268 OLIVAR-PICO LIMON	S 429	18,20	0,66	0,66	0,66	0,66	0,66			0,66	0,66
1700000006322757	41-048-036-00170-001	101268 OLIVAR-PICO LIMON	S 429	11,20	5,21	5,21	5,21	5,21	5,21			5,21	5,21
1700000006322758	41-048-036-00162-003	101268 OLIVAR-PICO LIMON	S 429	20,80	1,43	1,43	1,43	1,43	1,43			1,43	1,43
1700000006322760	41-048-036-00169-001	101268 OLIVAR-PICO LIMON	S 429	11,40	4,19	4,19	4,19	4,19	4,19			4,19	4,19

**INCIDENCIAS****INCIDENCIA DESCRIPCIÓN**

- 100421 Recinto declarado por error para una operación de la 6503, que se ha corregido de oficio marcando la operación correcta, de acuerdo con la fecha de inscripción del recinto en la producción ecológica.  
 Ref:1700000006322744 Recinto:41-048-036-00125-00025 Cultivo:101268 OLIVAR-PICO LIMON Secano  
 Ref:1700000006322747 Recinto:41-048-036-00125-00026 Cultivo:101268 OLIVAR-PICO LIMON Secano  
 Ref:1700000006322754 Recinto:41-048-036-00135-00001 Cultivo:101268 OLIVAR-PICO LIMON Secano  
 Ref:1700000006322752 Recinto:41-048-036-00137-00001 Cultivo:101268 OLIVAR-PICO LIMON Secano  
 Ref:1700000006322760 Recinto:41-048-036-00169-00001 Cultivo:101268 OLIVAR-PICO LIMON Secano  
 Ref:-1137746 Recinto:41-048-036-00169-00003 Cultivo:101268 OLIVAR-PICO LIMON Secano  
 Ref:1700000006322757 Recinto:41-048-036-00170-00001 Cultivo:101268 OLIVAR-PICO LIMON Secano

(1) Superficie declarada admisible ajustada con la superficie comprometida.  
 (2) Factor de penalización valorando el alcance para el tipo de compromiso.

Puede verificar la integridad de una copia de este documento mediante la lectura del código QR adjunto o mediante el acceso a la dirección <https://ws050.juntadeandalucia.es/verificarFirma> indicando el código de VERIFICACIÓN

FIRMADO POR

RAQUEL MARIA ESPIN CRESPO

18/12/2024

VERIFICACIÓN

Pk2jmUCNT2ZVULXR6LZ4ED5BQV9F2A

PÁG. 1069/2017



**APELLIDOS Y NOMBRE / RAZÓN SOCIAL**

HERMANOS VICENTE ROSSELL, S.C.

**NIF**  
\*\*\*8708\***EXPEDIENTE**  
1254261**ANUALIDAD DE PAGO**  
1ª**IMPORTES POR ANUALIDAD**

	2023	2024	2025	2026	2027
<b>IMPORTE MÁXIMO SUBVENCIONABLE</b>	6.038,84 €	6.038,84 €	6.038,84 €	6.038,84 €	6.038,84 €
<b>IMPORTE MEDIO DE TRANSFERENCIA (€/ha)</b>	247,90 €	247,90 €	247,90 €	247,90 €	247,90 €

**RESUMEN DE UNIDADES**

Cód	GRUPO DE PAGO	Sup. Dec. Admisible (ha)	Sup. Comprometida (ha)	Sup. ajustada compromiso (1) (ha)	% sobredec.	Sup. Resuelta (ha)	Importe Declarado	Importe Topado	Importe Resuelto	Importe tras sobredec.
429	OLIVAR	24,43		24,36	0,00	24,36	6.038,84	6.038,84	6.038,84	6.038,84
<b>TOTAL</b>		24,43	24,36	24,36		24,36	6.038,84	6.038,84	6.038,84	6.038,84

**APLICACIÓN DE REDUCCIONES Y PENALIZACIONES**

GRUPO DE PAGO	Importe Calculado	Importe prereduc.	Criterios de subvencionabilidad y compromisos	Presentación tardía	Omisión declaración	Condicionalidad	IMPORTE (Euros) RESUELTO
OLIVAR	6.038,84	6.038,84	0,00	0,00	0,00	0,00	6.038,84
<b>TOTAL</b>	6.038,84	6.038,84					6.038,84

**RESUMEN DE PAGOS****IMPORTE ( Euros )**

	RESUELTO	FEADER	MAPA	CAPADR
OLIVAR - Pago realizado	6.038,84 €	5.133,01 €	592,41 €	313,42 €

**RECINTOS RESUELTOS**

REF.	REFERENCIA SIGPAC	CULTIVO DESCRIPCIÓN CULTIVO	S/R G.PAGO	PEND. MEDIA (%)	SUP. DEC. ADMISIBLE (ha)	SUP. COMPROM. (ha)	SUP. AJUSTADA COMPR.(1) (ha)	SUP. CONY. SIGPAC (ha)	SUP. CERTIE (ha)	SUP. CAMPO (ha)	SUP. CAMPO DETER. CULT. DECLARADO (ha)	SUP. DEC. REDUCIDA (ha)	SUP. RESUELTA (ha)
-1382902	41-033-041-00008-013	101268 OLIVAR-PICO LIMON	S 429	7,50	8,68	8,68	8,68	8,68	8,68			8,68	8,68
-1382901	41-033-041-00008-012	101268 OLIVAR-PICO LIMON	S 429	11,90	4,74	4,69	4,69	4,74	4,74			4,69	4,69
1700000006580407	41-033-045-00008-006	101268 OLIVAR-PICO LIMON	S 429	15,00	11,01	10,99	10,99	11,01	11,01			10,99	10,99

**INCIDENCIAS****INCIDENCIA DESCRIPCIÓN**

- 4272 Verifica que las líneas de declaración de las Solicitudes Únicas no tienen solapes con la capa de Retroactividad Gráfica (ambas de la misma campaña) a nivel de expediente/línea de declaración gráfica de la solicitud.  
 Ref:-1382901 Recinto:41-033-041-00008-00012 Cultivo: - Agregado de la referencia del recinto.:0 Zona de la referencia del recinto.:0 Superficie solapada.:0,02 Id. Incid.:101092162  
 Ref:-1382901 Recinto:41-033-041-00008-00012 Cultivo: - Agregado de la referencia del recinto.:0 Zona de la referencia del recinto.:0 Superficie solapada.:0,03 Id. Incid.:101092163  
 Ref:1700000006580407 Recinto:41-033-045-00008-00006 Cultivo: - Agregado de la referencia del recinto.:0 Zona de la referencia del recinto.:0 Superficie solapada.:0,02 Id. Incid.:101092164

(1) Superficie declarada admisible ajustada con la superficie comprometida.  
 (2) Factor de penalización valorando el alcance para el tipo de compromiso.

Puede verificar la integridad de una copia de este documento mediante la lectura del código QR adjunto o mediante el acceso a la dirección <https://ws050.juntadeandalucia.es/verificarFirma> indicando el código de VERIFICACIÓN

FIRMADO POR

RAQUEL MARIA ESPIN CRESPO

18/12/2024

VERIFICACIÓN

Pk2jmUCNT2ZVULXR6LZ4ED5BQV9F2A

PÁG. 1070/2017



**APELLIDOS Y NOMBRE / RAZÓN SOCIAL**

HERNANDEZ AGRICOLA S.C.

**NIF**

\*\*\*\*4775\*

**EXPEDIENTE**

1222870

**ANUALIDAD DE PAGO**

1ª

**IMPORTE POR ANUALIDAD**

	2023	2024	2025	2026	2027
<b>IMPORTE MÁXIMO SUBVENCIONABLE</b>	9.459,68 €	9.459,68 €	9.459,68 €	9.459,68 €	9.459,68 €
<b>IMPORTE MEDIO DE TRANSFERENCIA (€/ha)</b>	171,71 €	171,71 €	171,71 €	171,71 €	171,71 €

**RESUMEN DE UNIDADES**

Cód	GRUPO DE PAGO	Sup. Dec. Admisible (ha)	Sup. Comprometida (ha)	Sup. ajustada compromiso (1) (ha)	% sobredec.	Sup. Resuelta (ha)	Importe Declarado	Importe Topado	Importe Resuelto	Importe tras sobredec.
427	ARROZ	17,74		17,74	0,00	17,74	9.459,68	9.459,68	9.459,68	9.459,68
434	HERBÁCEOS NO ELEGIBLES	37,35		37,35	0,00	37,35	0,00	0,00	0,00	0,00
<b>TOTAL</b>		55,09	55,09	55,09		55,09	9.459,68	9.459,68	9.459,68	9.459,68

**APLICACIÓN DE REDUCCIONES Y PENALIZACIONES**

GRUPO DE PAGO	Importe Calculado	Importe prereduc.	Criterios de subvencionabilidad y compromisos	Presentación tardía	Omisión declaración	Condicionalidad	IMPORTE (Euros) RESUELTO
ARROZ	9.459,68	9.459,68	0,00	0,00	0,00	0,00	9.459,68
HERBÁCEOS NO ELEGIBLES	0,00	0,00	0,00	0,00	0,00	0,00	0,00
<b>TOTAL</b>	9.459,68	9.459,68					9.459,68

**RESUMEN DE PAGOS**

	RESUELTO	FEADER	MAPA	CAPADR
ARROZ - Pago realizado	9.459,68 €	8.040,73 €	927,99 €	490,96 €

**RECINTOS RESUELTOS**

REF.	REFERENCIA SIGPAC	CULTIVO DESCRIPCIÓN CULTIVO	S/R	G.PAGO	PEND. MEDIA (%)	SUP. DEC. ADMISIBLE (ha)	SUP. COMPROM. (ha)	SUP. AJUSTADA COMPROM. (1) (ha)	SUP. CONV. SIGPAC (ha)	SUP. CERTIF. (ha)	SUP. CAMPO (ha)	SUP. CAMPO DETER CUL. DECLARADO (ha)	SUP. DEC. REDUCIDA (ha)	SUP. RESUELTA (ha)
-1446885	41-012-038-00103-003	80307 ARROZ-HISPAGRAN	R	427	0,70	0,55	0,55	0,55		0,57			0,55	0,55
1700000007169374	41-012-038-00098-001	80307 ARROZ-HISPAGRAN	R	427	1,20	4,67	4,67	4,67		4,67			4,67	4,67
1700000007169375	41-012-038-00101-003	80307 ARROZ-HISPAGRAN	R	427	0,70	3,28	3,28	3,28		3,28			3,28	3,28
1700000007169377	41-012-038-00102-003	80307 ARROZ-HISPAGRAN	R	427	0,50	4,97	4,97	4,97		4,97			4,97	4,97
1700000007169379	41-012-038-00103-003	80307 ARROZ-HISPAGRAN	R	427	0,70	4,27	4,27	4,27		4,43			4,27	4,27
-772067	41-012-038-00139-002	20000 BARBECHO TRADICIONAL-SIN VARIEDAD	R	434	3,40	0,04	0,04	0,04		0,04			0,04	0,04
-138407	41-012-038-00113-003	20000 BARBECHO TRADICIONAL-SIN VARIEDAD	R	434	2,60	0,05	0,05	0,05		0,05			0,05	0,05
-138365	41-012-038-00111-004	20000 BARBECHO TRADICIONAL-SIN VARIEDAD	R	434	1,00	2,21	2,21	2,21		2,21			2,21	2,21
1700000007169363	41-012-038-00110-002	20000 BARBECHO TRADICIONAL-SIN VARIEDAD	R	434	0,80	4,84	4,84	4,84		4,84			4,84	4,84
1700000007169364	41-012-038-00111-003	20000 BARBECHO TRADICIONAL-SIN VARIEDAD	R	434	0,80	2,73	2,73	2,73		2,73			2,73	2,73
1700000007169365	41-012-038-00112-002	20000 BARBECHO TRADICIONAL-SIN VARIEDAD	R	434	1,20	5,05	5,05	5,05		5,05			5,05	5,05
1700000007169366	41-012-038-00113-002	20000 BARBECHO TRADICIONAL-SIN VARIEDAD	R	434	1,10	4,74	4,74	4,74		4,74			4,74	4,74
1700000007169367	41-012-038-00114-002	20000 BARBECHO TRADICIONAL-SIN VARIEDAD	R	434	0,90	3,19	3,19	3,19		3,19			3,19	3,19
1700000007169368	41-012-038-00142-001	20000 BARBECHO TRADICIONAL-SIN VARIEDAD	R	434	1,00	5,04	5,04	5,04		5,04			5,04	5,04
1700000007169376	41-012-038-00099-001	20000 BARBECHO TRADICIONAL-SIN VARIEDAD	R	434	1,10	4,57	4,57	4,57		4,57			4,57	4,57
1700000007169388	41-012-038-00139-001	20000 BARBECHO TRADICIONAL-SIN VARIEDAD	R	434	1,00	4,89	4,89	4,89		4,89			4,89	4,89

(1) Superficie declarada admisible ajustada con la superficie comprometida.  
(2) Factor de penalización valorando el alcance para el tipo de compromiso.

Puede verificar la integridad de una copia de este documento mediante la lectura del código QR adjunto o mediante el acceso a la dirección <https://ws050.juntadeandalucia.es/verificarFirma> indicando el código de VERIFICACIÓN

FIRMADO POR

RAQUEL MARIA ESPIN CRESPO

18/12/2024

VERIFICACIÓN

Pk2jmUCNT2ZVULXR6LZ4ED5BQV9F2A

PÁG. 1071/2017



**APELLIDOS Y NOMBRE / RAZÓN SOCIAL**

HERNANDEZ HERNANDEZ MIGUEL

**NIF**

\*\*\*8167\*

**EXPEDIENTE**

1205804

**ANUALIDAD DE PAGO**

1ª

**IMPORTE POR ANUALIDAD**

	2023	2024	2025	2026	2027
IMPORTE MÁXIMO SUBVENCIONABLE	3.175,60 €	3.175,60 €	3.175,60 €	3.175,60 €	3.175,60 €
IMPORTE MEDIO DE TRANSFERENCIA (€/ha)	247,90 €	247,90 €	247,90 €	247,90 €	247,90 €

**RESUMEN DE UNIDADES**

Cód	GRUPO DE PAGO	Sup. Dec. Admisible (ha)	Sup. Comprometida (ha)	Sup. ajustada compromiso (1) (ha)	% sobredec.	Sup. Resuelta (ha)	Importe Declarado	Importe Topado	Importe Resuelto	Importe tras sobredec.
429	OLIVAR	12,81		12,81	0,00	12,81	3.175,60	3.175,60	3.175,60	3.175,60
<b>TOTAL</b>		12,81	12,81	12,81		12,81	3.175,60	3.175,60	3.175,60	3.175,60

**APLICACIÓN DE REDUCCIONES Y PENALIZACIONES**

GRUPO DE PAGO	Importe Calculado	Importe prereduc.	Criterios de subvencionabilidad y compromisos	Presentación tardía	Omisión declaración	Condicionalidad	IMPORTE (Euros) RESUELTO
OLIVAR	3.175,60		0,00	0,00	0,00	0,00	3.175,60
<b>TOTAL</b>	3.175,60	3.175,60					3.175,60

**RESUMEN DE PAGOS****IMPORTE ( Euros )**

	RESUELTO	FEADER	MAPA	CAPADR
OLIVAR - Pago realizado	3.175,60 €	2.699,26 €	311,53 €	164,81 €

**RECINTOS RESUELTOS**

REF.	REFERENCIA SIGPAC	CULTIVO DESCRIPCIÓN CULTIVO	S/R G.PAGO	PEND. MEDIA (%)	SUP. DEC. ADMISIBLE (ha)	SUP. COMPROM. (ha)	SUP. AJUSTADA COMPR.(1) (ha)	SUP. CONY. SIGPAC (ha)	SUP. CERTIE (ha)	SUP. CAMPO (ha)	SUP. CAMPO DETER. CULT. DECLARADO (ha)	SUP. DEC. REDUCIDA (ha)	SUP. RESUELTA (ha)
170000005829258	41-078-002-00001-039	101195 OLIVAR-LECHIN DE SEVILLA	S 429	43,70	0,83	0,83	0,83		0,83			0,83	0,83
170000005829260	41-078-002-00001-049	101195 OLIVAR-LECHIN DE SEVILLA	S 429	27,00	0,16	0,16	0,16		0,16			0,16	0,16
170000005829261	41-078-002-00035-005	101195 OLIVAR-LECHIN DE SEVILLA	S 429	51,50	4,84	4,84	4,84		4,84			4,84	4,84
170000005829262	41-078-002-00035-010	101195 OLIVAR-LECHIN DE SEVILLA	S 429	46,60	0,20	0,20	0,20		0,20			0,20	0,20
170000005829263	41-078-002-00035-013	101195 OLIVAR-LECHIN DE SEVILLA	S 429	23,30	0,19	0,19	0,19		0,19			0,19	0,19
170000005829264	41-078-002-00001-048	101195 OLIVAR-LECHIN DE SEVILLA	S 429	62,20	0,03	0,03	0,03		0,03			0,03	0,03
170000005829265	41-078-002-00001-051	101195 OLIVAR-LECHIN DE SEVILLA	S 429	27,50	0,03	0,03	0,03		0,03			0,03	0,03
170000005829266	41-078-002-00035-016	101195 OLIVAR-LECHIN DE SEVILLA	S 429	37,90	2,51	2,51	2,51		2,51			2,51	2,51
170000005829267	41-078-002-00037-007	101195 OLIVAR-LECHIN DE SEVILLA	S 429	46,50	0,60	0,60	0,60		0,60			0,60	0,60
170000005829268	41-078-002-00093-011	101195 OLIVAR-LECHIN DE SEVILLA	S 429	48,80	0,33	0,33	0,33		0,33			0,33	0,33
170000005829269	41-078-002-00035-015	101195 OLIVAR-LECHIN DE SEVILLA	S 429	36,50	1,43	1,43	1,43		1,43			1,43	1,43
170000005829270	41-078-002-00035-015	101195 OLIVAR-LECHIN DE SEVILLA	S 429	36,50	0,98	0,98	0,98		0,98			0,98	0,98
170000005829271	41-078-002-00093-010	101195 OLIVAR-LECHIN DE SEVILLA	S 429	48,60	0,08	0,08	0,08		0,08			0,08	0,08
170000005829272	41-078-002-00093-012	101195 OLIVAR-LECHIN DE SEVILLA	S 429	44,70	0,29	0,29	0,29		0,29			0,29	0,29
170000005829273	41-078-002-00093-009	101195 OLIVAR-LECHIN DE SEVILLA	S 429	51,50	0,31	0,31	0,31		0,31			0,31	0,31

(1) Superficie declarada admisible ajustada con la superficie comprometida.  
(2) Factor de penalización valorando el alcance para el tipo de compromiso.Puede verificar la integridad de una copia de este documento mediante la lectura del código QR adjunto o mediante el acceso a la dirección <https://ws050.juntadeandalucia.es/verificarFirma> indicando el código de VERIFICACIÓN

FIRMADO POR

RAQUEL MARIA ESPIN CRESPO

18/12/2024

VERIFICACIÓN

Pk2jmUCNT2ZVULXR6LZ4ED5BQV9F2A

PÁG. 1072/2017



**APELLIDOS Y NOMBRE / RAZÓN SOCIAL**

HERNANDEZ JIMENEZ MANUEL

**NIF**

\*\*\*0712\*

**EXPEDIENTE**

1222966

**ANUALIDAD DE PAGO**

1ª

**IMPORTE POR ANUALIDAD**

	2023	2024	2025	2026	2027
IMPORTE MÁXIMO SUBVENCIONABLE	19.180,64 €	19.180,64 €	19.180,64 €	19.180,64 €	19.180,64 €
IMPORTE MEDIO DE TRANSFERENCIA (€/ha)	533,24 €	533,24 €	533,24 €	533,24 €	533,24 €

**RESUMEN DE UNIDADES**

Cód	GRUPO DE PAGO	Sup. Dec. Admisible (ha)	Sup. Comprometida (ha)	Sup. ajustada compromiso (1) (ha)	% sobredec.	Sup. Resuelta (ha)	Importe Declarado	Importe Topado	Importe Resuelto	Importe tras sobredec.
427	ARROZ	36,14		35,97	0,00	35,97	19.180,64	19.180,64	19.180,64	19.180,64
<b>TOTAL</b>		36,14	35,97	35,97		35,97	19.180,64	19.180,64	19.180,64	19.180,64

**APLICACIÓN DE REDUCCIONES Y PENALIZACIONES**

GRUPO DE PAGO	Importe Calculado	Importe prereduc.	Criterios de subvencionabilidad y compromisos	Presentación tardía	Omisión declaración	Condicionalidad	IMPORTE (Euros) RESUELTO
ARROZ	19.180,64		0,00	0,00	0,00	0,00	19.180,64
<b>TOTAL</b>	19.180,64	19.180,64					19.180,64

**RESUMEN DE PAGOS****IMPORTE ( Euros )**

	RESUELTO	FEADER	MAPA	CAPADR
ARROZ - Pago realizado	19.180,64 €	16.303,54 €	1.881,62 €	995,48 €

**RECINTOS RESUELTOS**

REF.	REFERENCIA SIGPAC	CULTIVO	DESCRIPCIÓN CULTIVO	S/R G.PAGO	PEND. MEDIA (%)	SUP. DEC. ADMISIBLE (ha)	SUP. COMPROM. (ha)	SUP. AJUSTADA COMPROM. (1) (ha)	SUP. CONY. SIGPAC (ha)	SUP. CERTIE (ha)	SUP. CAMPO (ha)	SUP. CAMPO DETER. CULT. DECLARADO (ha)	SUP. DEC. REDUCIDA (ha)	SUP. RESUELTA (ha)
4646209	41-012-038-00057-001	80307	ARROZ-HISPAGRAN	R	427	0,70	4,91	4,91	4,91	4,91			4,91	4,91
4809409	41-012-038-00058-001	80307	ARROZ-HISPAGRAN	R	427	0,70	5,05	5,05	5,05	5,05			5,05	5,05
1700000006706223	41-012-038-00049-001	80307	ARROZ-HISPAGRAN	R	427	0,50	5,13	5,13	5,13	5,13			5,13	5,13
1700000006706224	41-012-038-00050-001	80307	ARROZ-HISPAGRAN	R	427	0,60	5,06	5,06	5,06	5,06			5,06	5,06
1700000006706231	41-012-038-00052-001	80307	ARROZ-HISPAGRAN	R	427	0,60	5,37	5,20	5,20	5,37			5,20	5,20
1700000006706232	41-012-038-00053-001	80307	ARROZ-HISPAGRAN	R	427	0,60	5,43	5,43	5,43	5,43			5,43	5,43
1700000006706233	41-012-038-00054-001	80307	ARROZ-HISPAGRAN	R	427	0,60	5,19	5,19	5,19	5,19			5,19	5,19

**INCIDENCIAS****INCIDENCIA DESCRIPCIÓN**

4272 Verifica que las líneas de declaración de las Solicitudes Únicas no tienen solapes con la capa de Retroactividad Gráfica (ambas de la misma campaña) a nivel de expediente/línea de declaración gráfica de la solicitud.  
 Ref:1700000006706231 Recinto:41-012-038-00052-00001 Cultivo: - Agregado de la referencia del recinto.:0 Zona de la referencia del recinto.:0 Superficie solapada.:0,17 Id. Incid.:101092041

(1) Superficie declarada admisible ajustada con la superficie comprometida.  
 (2) Factor de penalización valorando el alcance para el tipo de compromiso.

Puede verificar la integridad de una copia de este documento mediante la lectura del código QR adjunto o mediante el acceso a la dirección <https://ws050.juntadeandalucia.es/verificarFirma> indicando el código de VERIFICACIÓN

FIRMADO POR

RAQUEL MARIA ESPIN CRESPO

18/12/2024

VERIFICACIÓN

Pk2jmUCNT2ZVULXR6LZ4ED5BQV9F2A

PÁG. 1073/2017



**APELLIDOS Y NOMBRE / RAZÓN SOCIAL**

HERNANDEZ LEON CARMEN

NIF  
\*\*\*0601\*EXPEDIENTE  
1182524**ANUALIDAD DE PAGO**

1ª

**IMPORTES POR ANUALIDAD**

	2023	2024	2025	2026	2027
IMPORTE MÁXIMO SUBVENCIONABLE	354,50 €	354,50 €	354,50 €	354,50 €	354,50 €
IMPORTE MEDIO DE TRANSFERENCIA (€/ha)	247,90 €	247,90 €	247,90 €	247,90 €	247,90 €

**RESUMEN DE UNIDADES**

Cód	GRUPO DE PAGO	Sup. Dec. Admisible (ha)	Sup. Comprometida (ha)	Sup. ajustada compromiso (1) (ha)	% sobredec.	Sup. Resuelta (ha)	Importe Declarado	Importe Topado	Importe Resuelto	Importe tras sobredec.
429	OLIVAR	1,43		1,43	0,00	1,43	354,50	354,50	354,50	354,50
<b>TOTAL</b>		1,43	1,43	1,43		1,43	354,50	354,50	354,50	354,50

**APLICACIÓN DE REDUCCIONES Y PENALIZACIONES**

GRUPO DE PAGO	Importe Calculado	Importe prereduc.	Criterios de subvencionabilidad y compromisos	Presentación tardía	Omisión declaración	Condicionalidad	IMPORTE (Euros) RESUELTO
OLIVAR	354,50	354,50	0,00	0,00	0,00	0,00	354,50
<b>TOTAL</b>	354,50	354,50					354,50

**RESUMEN DE PAGOS****IMPORTE ( Euros )**

	RESUELTO	FEADER	MAPA	CAPADR
OLIVAR - Pago realizado	354,50 €	301,33 €	34,78 €	18,39 €

**RECINTOS RESUELTOS**

REF.	REFERENCIA SIGPAC	CULTIVO	DESCRIPCIÓN CULTIVO	S/R G.PAGO	PEND. MEDIA (%)	SUP. DEC. ADMISIBLE (ha)	SUP. COMPROM. (ha)	SUP. AJUSTADA COMPR.(1) (ha)	SUP. CONY. SIGPAC (ha)	SUP. CERTIE (ha)	SUP. CAMPO (ha)	SUP. CAMPO DETER. CULT. DECLARADO (ha)	SUP. DEC. REDUCIDA (ha)	SUP. RESUELTA (ha)
1700000005277997	41-002-012-00129-001	101268	OLIVAR-PICO LIMON	S	429	15,90	1,43	1,43	1,43	1,43			1,43	1,43

**INCIDENCIAS****INCIDENCIA DESCRIPCIÓN**

75022 No autoriza a que, en caso de la devolución por la entidad financiera (retrocesión bancaria) del pago en la cuenta corriente consignada en la solicitud y que está debidamente registrada en el sistema contable GIRO de la Junta de Andalucía, se proceda al pago en cualquier otra cuenta corriente de la titularidad del solicitante vigente en dicho sistema contable.

(1) Superficie declarada admisible ajustada con la superficie comprometida.  
 (2) Factor de penalización valorando el alcance para el tipo de compromiso.

Puede verificar la integridad de una copia de este documento mediante la lectura del código QR adjunto o mediante el acceso a la dirección <https://ws050.juntadeandalucia.es/verificarFirma> indicando el código de VERIFICACIÓN

FIRMADO POR

RAQUEL MARIA ESPIN CRESPO

18/12/2024

VERIFICACIÓN

Pk2jmUCNT2ZVULXR6LZ4ED5BQV9F2A

PÁG. 1074/2017



**APELLIDOS Y NOMBRE / RAZÓN SOCIAL**

HERRERA BRAVO JUAN JOSE

**NIF**

\*\*\*3491\*

**EXPEDIENTE**

1238390

**ANUALIDAD DE PAGO**

1ª

**IMPORTES POR ANUALIDAD**

	2023	2024	2025	2026	2027
IMPORTE MÁXIMO SUBVENCIONABLE	1.629,42 €	1.629,42 €	1.629,42 €	1.629,42 €	1.629,42 €
IMPORTE MEDIO DE TRANSFERENCIA (€/ha)	349,66 €	349,66 €	349,66 €	349,66 €	349,66 €

**RESUMEN DE UNIDADES**

Cód	GRUPO DE PAGO	Sup. Dec. Admisible (ha)	Sup. Comprometida (ha)	Sup. ajustada compromiso (1) (ha)	% sobredec.	Sup. Resuelta (ha)	Importe Declarado	Importe Topado	Importe Resuelto	Importe tras sobredec.
433	FRUTALES REGADÍO	4,66		4,66	0,00	4,66	1.629,42	1.629,42	1.629,42	1.629,42
<b>TOTAL</b>		4,66	4,66	4,66		4,66	1.629,42	1.629,42	1.629,42	1.629,42

**APLICACIÓN DE REDUCCIONES Y PENALIZACIONES**

GRUPO DE PAGO	Importe Calculado	Importe prereduc.	Criterios de subvencionabilidad y compromisos	Presentación tardía	Omisión declaración	Condicionalidad	IMPORTE (Euros) RESUELTO
FRUTALES REGADÍO	1.629,42	1.629,42	0,00	0,00	0,00	0,00	1.629,42
<b>TOTAL</b>	1.629,42	1.629,42					1.629,42

**RESUMEN DE PAGOS****IMPORTE ( Euros )**

	RESUELTO	FEADER	MAPA	CAPADR
FRUTALES REGADÍO - Pago realizado	1.629,42 €	1.385,01 €	159,85 €	84,56 €

**RECINTOS RESUELTOS**

REF.	REFERENCIA SIGPAC	CULTIVO DESCRIPCIÓN CULTIVO	S/R G.PAGO	PEND. MEDIA (%)	SUP. DEC. ADMISIBLE (ha)	SUP. COMPROM. (ha)	SUP. AJUSTADA COMPR.(1) (ha)	SUP. CONY. SIGPAC (ha)	SUP. CERTIE (ha)	SUP. CAMPO (ha)	SUP. CAMPO DETER. CULT. DECLARADO (ha)	SUP. DEC. REDUCIDA (ha)	SUP. RESUELTA (ha)
4639502	41-007-007-00150-001	206308 NARANJO-VALENCIA LATE	R	433	1,30	2,71	2,71	2,71	2,71			2,71	2,71
1700000006983397	41-007-002-00229-001	206004 NARANJO-NAVELINA	R	433	1,10	0,44	0,44	0,44	0,44			0,44	0,44
1700000006983398	41-007-002-00230-002	206004 NARANJO-NAVELINA	R	433	1,60	0,24	0,24	0,24	0,24			0,24	0,24
1700000006983399	41-007-002-00228-003	206004 NARANJO-NAVELINA	R	433	7,40	1,27	1,27	1,27	1,27			1,27	1,27

**INCIDENCIAS****INCIDENCIA DESCRIPCIÓN**

64	La cuenta bancaria del solicitante no está activada en GIRO.
100400	Recinto con cultivo, variedad, régimen de explotación o uso Sigpac no compatible con la operación solicitada ( Anexo IV.I Cultivos y variedades elegibles para las Intervenciones. Orden de 28 de marzo de 2023 ). Ref:1700000006983396 Recinto:41-007-002-00228-00002 Cultivo:206004 NARANJO-NAVELINA Secano Uso:CI
100424	Solicita recinto que no está comprometido para la operación. Ref:1700000006983396 Recinto:41-007-002-00228-00002 Cultivo:206004 NARANJO-NAVELINA Secano

(1) Superficie declarada admisible ajustada con la superficie comprometida.  
(2) Factor de penalización valorando el alcance para el tipo de compromiso.Puede verificar la integridad de una copia de este documento mediante la lectura del código QR adjunto o mediante el acceso a la dirección <https://ws050.juntadeandalucia.es/verificarFirma> indicando el código de VERIFICACIÓN

FIRMADO POR

RAQUEL MARIA ESPIN CRESPO

18/12/2024

VERIFICACIÓN

Pk2jmUCNT2ZVULXR6LZ4ED5BQV9F2A

PÁG. 1075/2017



**APELLIDOS Y NOMBRE / RAZÓN SOCIAL**

HIDALGO ARGUIJO RAFAEL

NIF  
\*\*\*8240\*EXPEDIENTE  
1145810**ANUALIDAD DE PAGO**

1ª

**IMPORTES POR ANUALIDAD**

	2023	2024	2025	2026	2027
IMPORTE MÁXIMO SUBVENCIONABLE	1.958,41 €	1.958,41 €	1.958,41 €	1.958,41 €	1.958,41 €
IMPORTE MEDIO DE TRANSFERENCIA (€/ha)	247,90 €	247,90 €	247,90 €	247,90 €	247,90 €

**RESUMEN DE UNIDADES**

Cód	GRUPO DE PAGO	Sup. Dec. Admisible (ha)	Sup. Comprometida (ha)	Sup. ajustada compromiso (1) (ha)	% sobredec.	Sup. Resuelta (ha)	Importe Declarado	Importe Topado	Importe Resuelto	Importe tras sobredec.
429	OLIVAR	7,90		7,90	0,00	7,90	1.958,41	1.958,41	1.958,41	1.958,41
<b>TOTAL</b>		7,90	7,90	7,90		7,90	1.958,41	1.958,41	1.958,41	1.958,41

**APLICACIÓN DE REDUCCIONES Y PENALIZACIONES**

GRUPO DE PAGO	Importe Calculado	Importe prereduc.	Criterios de subvencionabilidad y compromisos	Presentación tardía	Omisión declaración	Condicionalidad	IMPORTE (Euros) RESUELTO
OLIVAR	1.958,41	1.958,41	0,00	0,00	0,00	0,00	1.958,41
<b>TOTAL</b>	1.958,41	1.958,41					1.958,41

**RESUMEN DE PAGOS****IMPORTE ( Euros )**

	RESUELTO	FEADER	MAPA	CAPADR
OLIVAR - Pago realizado	1.958,41 €	1.664,65 €	192,12 €	101,64 €

**RECINTOS RESUELTOS**

REF.	REFERENCIA SIGPAC	CULTIVO	DESCRIPCIÓN CULTIVO	S/R G.PAGO	PEND. MEDIA (%)	SUP. DEC. ADMISIBLE (ha)	SUP. COMPROM. (ha)	SUP. AJUSTADA COMPR.(1) (ha)	SUP. CONV. SIGPAC (ha)	SUP. CERTIE (ha)	SUP. CAMPO (ha)	SUP. CAMPO DETER. CULT. DECLARADO (ha)	SUP. DEC. REDUCIDA (ha)	SUP. RESUELTA (ha)
1700000005983024	41-033-035-00165-005	101010	OLIVAR-PICUAL	S 429	10,70	5,01	5,01	5,01		5,01			5,01	5,01
1700000005983025	41-033-035-00165-007	101010	OLIVAR-PICUAL	S 429	19,80	2,89	2,89	2,89		2,89			2,89	2,89

(1) Superficie declarada admisible ajustada con la superficie comprometida.  
(2) Factor de penalización valorando el alcance para el tipo de compromiso.

Puede verificar la integridad de una copia de este documento mediante la lectura del código QR adjunto o mediante el acceso a la dirección <https://ws050.juntadeandalucia.es/verificarFirma> indicando el código de VERIFICACIÓN

FIRMADO POR

RAQUEL MARIA ESPIN CRESPO

18/12/2024

VERIFICACIÓN

Pk2jmUCNT2ZVULXR6LZ4ED5BQV9F2A

PÁG. 1076/2017





**APELLIDOS Y NOMBRE / RAZÓN SOCIAL**

HIDALGO BARCOS MANUEL

NIF  
\*\*\*9088\*EXPEDIENTE  
1069573**ANUALIDAD DE PAGO**

1ª

**IMPORTES POR ANUALIDAD**

	2023	2024	2025	2026	2027
IMPORTE MÁXIMO SUBVENCIONABLE	4.727,45 €	4.727,45 €	4.727,45 €	4.727,45 €	4.727,45 €
IMPORTE MEDIO DE TRANSFERENCIA (€/ha)	247,90 €	247,90 €	247,90 €	247,90 €	247,90 €

**RESUMEN DE UNIDADES**

Cód	GRUPO DE PAGO	Sup. Dec. Admisible (ha)	Sup. Comprometida (ha)	Sup. ajustada compromiso (1) (ha)	% sobredec.	Sup. Resuelta (ha)	Importe Declarado	Importe Topado	Importe Resuelto	Importe tras sobredec.
429	OLIVAR	19,07		19,07	0,00	19,07	4.727,45	4.727,45	4.727,45	4.727,45
<b>TOTAL</b>		19,07	19,07	19,07		19,07	4.727,45	4.727,45	4.727,45	4.727,45

**APLICACIÓN DE REDUCCIONES Y PENALIZACIONES**

GRUPO DE PAGO	Importe Calculado	Importe prereduc.	Criterios de subvencionabilidad y compromisos	Presentación tardía	Omisión declaración	Condicionalidad	IMPORTE (Euros) RESUELTO
OLIVAR	4.727,45	4.727,45	0,00	0,00	0,00	0,00	4.727,45
<b>TOTAL</b>	4.727,45	4.727,45					4.727,45

**RESUMEN DE PAGOS****IMPORTE ( Euros )**

	RESUELTO	FEADER	MAPA	CAPADR
OLIVAR - Pago realizado	4.727,45 €	4.018,33 €	463,76 €	245,36 €

**RECINTOS RESUELTOS**

REF.	REFERENCIA SIGPAC	CULTIVO	DESCRIPCIÓN CULTIVO	S/R	G.PAGO	PEND. MEDIA (%)	SUP. DEC. ADMISIBLE (ha)	SUP. COMPROM. (ha)	SUP. AJUSTADA COMPR.(1) (ha)	SUP. CONY. SIGPAC (ha)	SUP. CERTIE (ha)	SUP. CAMPO (ha)	SUP. CAMPO DETER. CULT. DECLARADO (ha)	SUP. DEC. REDUCIDA (ha)	SUP. RESUELTA (ha)
-1560880	41-068-121-00012-010	101010	OLIVAR-PICUAL	S	429	8,60	0,12	0,12	0,12		0,12			0,12	0,12
6851376	41-068-121-00053-006	101010	OLIVAR-PICUAL	S	429	10,00	0,25	0,25	0,25		0,25			0,25	0,25
170000006804824	41-068-121-00012-006	101010	OLIVAR-PICUAL	S	429	9,10	18,70	18,70	18,70		18,70			18,70	18,70

(1) Superficie declarada admisible ajustada con la superficie comprometida.  
(2) Factor de penalización valorando el alcance para el tipo de compromiso.

Puede verificar la integridad de una copia de este documento mediante la lectura del código QR adjunto o mediante el acceso a la dirección <https://ws050.juntadeandalucia.es/verificarFirma> indicando el código de VERIFICACIÓN

FIRMADO POR

RAQUEL MARIA ESPIN CRESPO

18/12/2024

VERIFICACIÓN

Pk2jmUCNT2ZVULXR6LZ4ED5BQV9F2A

PÁG. 1077/2017



**APELLIDOS Y NOMBRE / RAZÓN SOCIAL**

HIDALGO MARTÍNEZ JUAN FRANCISCO

**NIF**

\*\*\*8605\*

**EXPEDIENTE**

1242942

**ANUALIDAD DE PAGO**

1ª

**IMPORTES POR ANUALIDAD**

	2023	2024	2025	2026	2027
<b>IMPORTE MÁXIMO SUBVENCIONABLE</b>	1.028,00 €	1.028,00 €	1.028,00 €	1.028,00 €	1.028,00 €
<b>IMPORTE MEDIO DE TRANSFERENCIA (€/ha)</b>	349,66 €	349,66 €	349,66 €	349,66 €	349,66 €

**RESUMEN DE UNIDADES**

Cód	GRUPO DE PAGO	Sup. Dec. Admisible (ha)	Sup. Comprometida (ha)	Sup. ajustada compromiso (1) (ha)	% sobredec.	Sup. Resuelta (ha)	Importe Declarado	Importe Topado	Importe Resuelto	Importe tras sobredec.
433	FRUTALES REGADÍO	2,94		2,94	0,00	2,94	1.028,00	1.028,00	1.028,00	1.028,00
<b>TOTAL</b>		2,94	2,94	2,94		2,94	1.028,00	1.028,00	1.028,00	1.028,00

**APLICACIÓN DE REDUCCIONES Y PENALIZACIONES**

GRUPO DE PAGO	Importe Calculado	Importe prereduc.	Criterios de subvencionabilidad y compromisos	Presentación tardía	Omisión declaración	Condicionalidad	IMPORTE (Euros) RESUELTO
FRUTALES REGADÍO	1.028,00	1.028,00	0,00	0,00	0,00	0,00	1.028,00
<b>TOTAL</b>	1.028,00	1.028,00					1.028,00

**RESUMEN DE PAGOS**

	IMPORTE ( Euros )			
	RESUELTO	FEADER	MAPA	CAPADR
FRUTALES REGADÍO - Pago realizado	1.028,00 €	873,80 €	100,85 €	53,35 €

**RECINTOS RESUELTOS**

REF.	REFERENCIA SIGPAC	CULTIVO	DESCRIPCIÓN CULTIVO	S/R G.PAGO	PEND. MEDIA (%)	SUP. DEC. ADMISIBLE (ha)	SUP. COMPROM. (ha)	SUP. AJUSTADA COMPR.(1) (ha)	SUP. CONY. SIGPAC (ha)	SUP. CERTIE (ha)	SUP. CAMPO (ha)	SUP. CAMPO DETER. CULT. DECLARADO (ha)	SUP. DEC. REDUCIDA (ha)	SUP. RESUELTA (ha)
-1077144	41-018-008-00210-002	206004	NARANJO-NAVELINA	R	433	1,10	0,32	0,32	0,32	0,32			0,32	0,32
-1077143	41-018-008-00209-002	206004	NARANJO-NAVELINA	R	433	1,80	0,39	0,39	0,39	0,39			0,39	0,39
1700000005504122	41-018-008-00209-001	206004	NARANJO-NAVELINA	R	433	1,00	1,30	1,30	1,30	1,30			1,30	1,30
1700000005504123	41-018-008-00210-001	206004	NARANJO-NAVELINA	R	433	0,70	0,93	0,93	0,93	0,93			0,93	0,93

**INCIDENCIAS****INCIDENCIA DESCRIPCIÓN**

75022 No autoriza a que, en caso de la devolución por la entidad financiera (retrocesión bancaria) del pago en la cuenta corriente consignada en la solicitud y que está debidamente registrada en el sistema contable GIRO de la Junta de Andalucía, se proceda al pago en cualquier otra cuenta corriente de la titularidad del solicitante vigente en dicho sistema contable.

(1) Superficie declarada admisible ajustada con la superficie comprometida.  
(2) Factor de penalización valorando el alcance para el tipo de compromiso.

Puede verificar la integridad de una copia de este documento mediante la lectura del código QR adjunto o mediante el acceso a la dirección <https://ws050.juntadeandalucia.es/verificarFirma> indicando el código de VERIFICACIÓN

FIRMADO POR

RAQUEL MARIA ESPIN CRESPO

18/12/2024

VERIFICACIÓN

Pk2jmUCNT2ZVULXR6LZ4ED5BQV9F2A

PÁG. 1078/2017



**APELLIDOS Y NOMBRE / RAZÓN SOCIAL**

HIDALGO RUIZ JAIME

**NIF**

\*\*\*\*4668\*

**EXPEDIENTE**

1200219

**ANUALIDAD DE PAGO**

1ª

**IMPORTES POR ANUALIDAD**

	2023	2024	2025	2026	2027
IMPORTE MÁXIMO SUBVENCIONABLE	1.301,48 €	1.301,48 €	1.301,48 €	1.301,48 €	1.301,48 €
IMPORTE MEDIO DE TRANSFERENCIA (€/ha)	247,90 €	247,90 €	247,90 €	247,90 €	247,90 €

**RESUMEN DE UNIDADES**

Cód	GRUPO DE PAGO	Sup. Dec. Admisible (ha)	Sup. Comprometida (ha)	Sup. ajustada compromiso (1) (ha)	% sobredec.	Sup. Resuelta (ha)	Importe Declarado	Importe Topado	Importe Resuelto	Importe tras sobredec.
429	OLIVAR	5,25		5,25	0,00	5,25	1.301,48	1.301,48	1.301,48	1.301,48
<b>TOTAL</b>		5,25	5,25	5,25		5,25	1.301,48	1.301,48	1.301,48	1.301,48

**APLICACIÓN DE REDUCCIONES Y PENALIZACIONES**

GRUPO DE PAGO	Importe Calculado	Importe prereduc.	Criterios de subvencionabilidad y compromisos	Presentación tardía	Omisión declaración	Condicionalidad	IMPORTE (Euros) RESUELTO
OLIVAR	1.301,48	1.301,48	0,00	0,00	0,00	0,00	1.301,48
<b>TOTAL</b>	1.301,48	1.301,48					1.301,48

**RESUMEN DE PAGOS****IMPORTE ( Euros )**

	RESUELTO	FEADER	MAPA	CAPADR
OLIVAR - Pago realizado	1.301,48 €	1.106,26 €	127,68 €	67,54 €

**RECINTOS RESUELTOS**

REF.	REFERENCIA SIGPAC	CULTIVO	DESCRIPCIÓN CULTIVO	S/R G.PAGO	PEND. MEDIA (%)	SUP. DEC. ADMISIBLE (ha)	SUP. COMPROM. (ha)	SUP. AJUSTADA COMPR.(1) (ha)	SUP. CONV. SIGPAC (ha)	SUP. CERTIE (ha)	SUP. CAMPO (ha)	SUP. CAMPO DETER. CULT. DECLARADO (ha)	SUP. DEC. REDUCIDA (ha)	SUP. RESUELTA (ha)
1700000007029658	41-033-035-00102-007	101010	OLIVAR-PICUAL	S	429	15,40	5,25	5,25	5,25	5,25			5,25	5,25

(1) Superficie declarada admisible ajustada con la superficie comprometida.  
(2) Factor de penalización valorando el alcance para el tipo de compromiso.

Puede verificar la integridad de una copia de este documento mediante la lectura del código QR adjunto o mediante el acceso a la dirección <https://ws050.juntadeandalucia.es/verificarFirma> indicando el código de VERIFICACIÓN

FIRMADO POR

RAQUEL MARIA ESPIN CRESPO

18/12/2024

VERIFICACIÓN

Pk2jmUCNT2ZVULXR6LZ4ED5BQV9F2A

PÁG. 1079/2017



**APELLIDOS Y NOMBRE / RAZÓN SOCIAL**

HIJAS DE JOAQUIN DOMINGUEZ, S.C.

**NIF**

\*\*\*4597\*

**EXPEDIENTE**

1213793

**ANUALIDAD DE PAGO**

1ª

**IMPORTES POR ANUALIDAD**

	2023	2024	2025	2026	2027
IMPORTE MÁXIMO SUBVENCIONABLE	3.872,20 €	3.872,20 €	3.872,20 €	3.872,20 €	3.872,20 €
IMPORTE MEDIO DE TRANSFERENCIA (€/ha)	247,90 €	247,90 €	247,90 €	247,90 €	247,90 €

**RESUMEN DE UNIDADES**

Cód	GRUPO DE PAGO	Sup. Dec. Admisible (ha)	Sup. Comprometida (ha)	Sup. ajustada compromiso (1) (ha)	% sobredec.	Sup. Resuelta (ha)	Importe Declarado	Importe Topado	Importe Resuelto	Importe tras sobredec.
429	OLIVAR	15,62		15,62	0,00	15,62	3.872,20	3.872,20	3.872,20	3.872,20
<b>TOTAL</b>		15,62	15,62	15,62		15,62	3.872,20	3.872,20	3.872,20	3.872,20

**APLICACIÓN DE REDUCCIONES Y PENALIZACIONES**

GRUPO DE PAGO	Importe Calculado	Importe prereduc.	Criterios de subvencionabilidad y compromisos	Presentación tardía	Omisión declaración	Condicionalidad	IMPORTE (Euros) RESUELTO
OLIVAR	3.872,20	3.872,20	0,00	0,00	0,00	0,00	3.872,20
<b>TOTAL</b>	3.872,20	3.872,20					3.872,20

**RESUMEN DE PAGOS****IMPORTE ( Euros )**

	RESUELTO	FEADER	MAPA	CAPADR
OLIVAR - Pago realizado	3.872,20 €	3.291,37 €	379,86 €	200,97 €

**RECINTOS RESUELTOS**

REF.	REFERENCIA SIGPAC	CULTIVO	DESCRIPCIÓN CULTIVO	S/R G.PAGO	PEND. MEDIA (%)	SUP. DEC. ADMISIBLE (ha)	SUP. COMPROM. (ha)	SUP. AJUSTADA COMPR.(1) (ha)	SUP. CONY. SIGPAC (ha)	SUP. CERTIE (ha)	SUP. CAMPO (ha)	SUP. CAMPO DETER. CULT. DECLARADO (ha)	SUP. DEC. REDUCIDA (ha)	SUP. RESUELTA (ha)
-156370	41-033-038-00020-011	101268	OLIVAR-PICO LIMON	S	429	19,70	6,18	6,18	6,18	6,18			6,18	6,18
1700000002696138	41-033-038-00020-003	101268	OLIVAR-PICO LIMON	S	429	24,40	9,44	9,44	9,44	9,44			9,44	9,44

(1) Superficie declarada admisible ajustada con la superficie comprometida.  
(2) Factor de penalización valorando el alcance para el tipo de compromiso.

Puede verificar la integridad de una copia de este documento mediante la lectura del código QR adjunto o mediante el acceso a la dirección <https://ws050.juntadeandalucia.es/verificarFirma> indicando el código de VERIFICACIÓN

FIRMADO POR

RAQUEL MARIA ESPIN CRESPO

18/12/2024

VERIFICACIÓN

Pk2jmUCNT2ZVULXR6LZ4ED5BQV9F2A

PÁG. 1080/2017



**APELLIDOS Y NOMBRE / RAZÓN SOCIAL**

HINOJOSA DAZA MARIA MERCEDES

**NIF**  
\*\*\*2961\***EXPEDIENTE**  
1241855**ANUALIDAD DE PAGO**

1ª

**IMPORTES POR ANUALIDAD**

	2023	2024	2025	2026	2027
<b>IMPORTE MÁXIMO SUBVENCIONABLE</b>	3.249,97 €	3.249,97 €	3.249,97 €	3.249,97 €	3.249,97 €
<b>IMPORTE MEDIO DE TRANSFERENCIA (€/ha)</b>	247,90 €	247,90 €	247,90 €	247,90 €	247,90 €

**RESUMEN DE UNIDADES**

Cód	GRUPO DE PAGO	Sup. Dec. Admisible (ha)	Sup. Comprometida (ha)	Sup. ajustada compromiso (1) (ha)	% sobredec.	Sup. Resuelta (ha)	Importe Declarado	Importe Topado	Importe Resuelto	Importe tras sobredec.
429	OLIVAR	13,11		13,11	0,00	13,11	3.249,97	3.249,97	3.249,97	3.249,97
<b>TOTAL</b>		13,11	13,11	13,11		13,11	3.249,97	3.249,97	3.249,97	3.249,97

**APLICACIÓN DE REDUCCIONES Y PENALIZACIONES**

GRUPO DE PAGO	Importe Calculado	Importe prereduc.	Criterios de subvencionabilidad y compromisos	Presentación tardía	Omisión declaración	Condicionalidad	IMPORTE (Euros) RESUELTO
OLIVAR	3.249,97	3.249,97	0,00	0,00	0,00	0,00	3.249,97
<b>TOTAL</b>	3.249,97	3.249,97					3.249,97

**RESUMEN DE PAGOS****IMPORTE ( Euros )**

	RESUELTO	FEADER	MAPA	CAPADR
OLIVAR - Pago realizado	3.249,97 €	2.762,47 €	318,82 €	168,68 €

**RECINTOS RESUELTOS**

REF.	REFERENCIA SIGPAC	CULTIVO	DESCRIPCIÓN CULTIVO	S/R G.PAGO	PEND. MEDIA (%)	SUP. DEC. ADMISIBLE (ha)	SUP. COMPROM. (ha)	SUP. AJUSTADA COMPR.(1) (ha)	SUP. CONY. SIGPAC (ha)	SUP. CERTIE (ha)	SUP. CAMPO (ha)	SUP. CAMPO DETER. CULT. DECLARADO (ha)	SUP. DEC. REDUCIDA (ha)	SUP. RESUELTA (ha)
1700000005320704	41-039-026-00103-007	101010	OLIVAR-PICUAL	R 429	4,40	13,11	13,11	13,11		13,11			13,11	13,11

(1) Superficie declarada admisible ajustada con la superficie comprometida.  
(2) Factor de penalización valorando el alcance para el tipo de compromiso.Puede verificar la integridad de una copia de este documento mediante la lectura del código QR adjunto o mediante el acceso a la dirección <https://ws050.juntadeandalucia.es/verificarFirma> indicando el código de VERIFICACIÓN

FIRMADO POR

RAQUEL MARIA ESPIN CRESPO

18/12/2024

VERIFICACIÓN

Pk2jmUCNT2ZVULXR6LZ4ED5BQV9F2A

PÁG. 1081/2017



**APELLIDOS Y NOMBRE / RAZÓN SOCIAL**

HIRALDO CABAÑAS JUAN MANUEL

**NIF**

\*\*\*6544\*

**EXPEDIENTE**

1106532

**ANUALIDAD DE PAGO**

1ª

**IMPORTES POR ANUALIDAD**

	2023	2024	2025	2026	2027
<b>IMPORTE MÁXIMO SUBVENCIONABLE</b>	3.505,31 €	3.505,31 €	3.505,31 €	3.505,31 €	3.505,31 €
<b>IMPORTE MEDIO DE TRANSFERENCIA (€/ha)</b>	247,90 €	247,90 €	247,90 €	247,90 €	247,90 €

**RESUMEN DE UNIDADES**

Cód	GRUPO DE PAGO	Sup. Dec. Admisible (ha)	Sup. Comprometida (ha)	Sup. ajustada compromiso (1) (ha)	% sobredec.	Sup. Resuelta (ha)	Importe Declarado	Importe Topado	Importe Resuelto	Importe tras sobredec.
429	OLIVAR	14,25		14,14	0,00	14,14	3.505,31	3.505,31	3.505,31	3.505,31
<b>TOTAL</b>		14,25	14,14	14,14		14,14	3.505,31	3.505,31	3.505,31	3.505,31

**APLICACIÓN DE REDUCCIONES Y PENALIZACIONES**

GRUPO DE PAGO	Importe Calculado	Importe prereduc.	Criterios de subvencionabilidad y compromisos	Presentación tardía	Omisión declaración	Condicionalidad	IMPORTE (Euros) RESUELTO
OLIVAR	3.505,31		0,00	0,00	0,00	0,00	3.505,31
<b>TOTAL</b>	3.505,31	3.505,31					3.505,31

**RESUMEN DE PAGOS****IMPORTE ( Euros )**

	RESUELTO	FEADER	MAPA	CAPADR
OLIVAR - Pago realizado	3.505,31 €	2.979,51 €	343,87 €	181,93 €

**RECINTOS RESUELTOS**

REF.	REFERENCIA SIGPAC	CULTIVO	DESCRIPCIÓN CULTIVO	S/R G.PAGO	PEND. MEDIA (%)	SUP. DEC. ADMISIBLE (ha)	SUP. COMPROM. (ha)	SUP. AJUSTADA COMPR.(1) (ha)	SUP. CONY. SIGPAC (ha)	SUP. CERTIE (ha)	SUP. CAMPO (ha)	SUP. CAMPO DETER. CULT. DECLARADO (ha)	SUP. DEC. REDUCIDA (ha)	SUP. RESUELTA (ha)
-1596272	41-065-058-00032-018	101195	OLIVAR-LECHIN DE SEVILLA	S 429	33,30	5,93	5,93	5,93		11,05				5,93
-513296	41-065-058-00029-002	101195	OLIVAR-LECHIN DE SEVILLA	S 429	29,90	0,42	0,42	0,42		0,42				0,42
4123528	41-065-058-00027-002	101195	OLIVAR-LECHIN DE SEVILLA	S 429	25,50	1,92	1,92	1,92		1,92				1,92
1700000006031681	41-065-058-00009-001	101195	OLIVAR-LECHIN DE SEVILLA	S 429	28,50	0,27	0,25	0,25		0,27				0,25
1700000006031682	41-065-058-00010-002	101195	OLIVAR-LECHIN DE SEVILLA	S 429	26,10	1,37	1,28	1,28		1,37				1,28
1700000006031684	41-065-058-00013-002	101195	OLIVAR-LECHIN DE SEVILLA	S 429	37,00	2,42	2,42	2,42		2,42				2,42
1700000006031686	41-065-058-00009-002	101195	OLIVAR-LECHIN DE SEVILLA	S 429	21,20	0,22	0,22	0,22		0,22				0,22
1700000006031687	41-065-058-00010-007	101195	OLIVAR-LECHIN DE SEVILLA	S 429	3,70	0,33	0,33	0,33		0,33				0,33
1700000006031688	41-065-058-00013-004	101195	OLIVAR-LECHIN DE SEVILLA	S 429	7,00	0,03	0,03	0,03		0,03				0,03
1700000006031691	41-065-058-00011-002	101195	OLIVAR-LECHIN DE SEVILLA	S 429	25,40	1,13	1,13	1,13		1,13				1,13
1700000006031692	41-065-058-00027-001	101195	OLIVAR-LECHIN DE SEVILLA	S 429	22,70	0,12	0,12	0,12		0,12				0,12
1700000006031696	41-065-058-00009-003	101195	OLIVAR-LECHIN DE SEVILLA	S 429	10,90	0,09	0,09	0,09		0,09				0,09

**INCIDENCIAS****INCIDENCIA DESCRIPCIÓN**

- 4272 Verifica que las líneas de declaración de las Solicitudes Únicas no tienen solapes con la capa de Retroactividad Gráfica (ambas de la misma campaña) a nivel de expediente/línea de declaración gráfica de la solicitud.  
 Ref:1700000006031681 Recinto:41-065-058-00009-00001 Cultivo: - Agregado de la referencia del recinto.:0 Zona de la referencia del recinto.:0 Superficie solapada.:0,02 Id. Incid.:101087669  
 Ref:1700000006031682 Recinto:41-065-058-00010-00002 Cultivo: - Agregado de la referencia del recinto.:0 Zona de la referencia del recinto.:0 Superficie solapada.:0,09 Id. Incid.:101087670

(1) Superficie declarada admisible ajustada con la superficie comprometida.  
 (2) Factor de penalización valorando el alcance para el tipo de compromiso.

Puede verificar la integridad de una copia de este documento mediante la lectura del código QR adjunto o mediante el acceso a la dirección <https://ws050.juntadeandalucia.es/verificarFirma> indicando el código de VERIFICACIÓN

FIRMADO POR

RAQUEL MARIA ESPIN CRESPO

18/12/2024

VERIFICACIÓN

Pk2jmUCNT2ZVULXR6LZ4ED5BQV9F2A

PÁG. 1082/2017



**APELLIDOS Y NOMBRE / RAZÓN SOCIAL**

HNOS CANDAU MARCOS SOCIEDAD CIVIL

**NIF**

\*\*\*8671\*

**EXPEDIENTE**

1230761

**ANUALIDAD DE PAGO**

1ª

**IMPORTES POR ANUALIDAD**

	2023	2024	2025	2026	2027
<b>IMPORTE MÁXIMO SUBVENCIONABLE</b>	1.088,28 €	1.088,28 €	1.088,28 €	1.088,28 €	1.088,28 €
<b>IMPORTE MEDIO DE TRANSFERENCIA (€/ha)</b>	247,90 €	247,90 €	247,90 €	247,90 €	247,90 €

**RESUMEN DE UNIDADES**

Cód	GRUPO DE PAGO	Sup. Dec. Admisible (ha)	Sup. Comprometida (ha)	Sup. ajustada compromiso (1) (ha)	% sobredec.	Sup. Resuelta (ha)	Importe Declarado	Importe Topado	Importe Resuelto	Importe tras sobredec.
429	OLIVAR	4,39		4,39	0,00	4,39	1.088,28	1.088,28	1.088,28	1.088,28
<b>TOTAL</b>		4,39	4,39	4,39		4,39	1.088,28	1.088,28	1.088,28	1.088,28

**APLICACIÓN DE REDUCCIONES Y PENALIZACIONES**

GRUPO DE PAGO	Importe Calculado	Importe prereduc.	Criterios de subvencionabilidad y compromisos	Presentación tardía	Omisión declaración	Condicionalidad	IMPORTE (Euros) RESUELTO
OLIVAR	1.088,28	1.088,28	0,00	0,00	0,00	0,00	1.088,28
<b>TOTAL</b>	1.088,28	1.088,28					1.088,28

**RESUMEN DE PAGOS****IMPORTE ( Euros )**

	RESUELTO	FEADER	MAPA	CAPADR
OLIVAR - Pago realizado	1.088,28 €	925,04 €	106,76 €	56,48 €

**RECINTOS RESUELTOS**

REF.	REFERENCIA SIGPAC	CULTIVO	DESCRIPCIÓN CULTIVO	S/R	G.PAGO	PEND. MEDIA (%)	SUP. DEC. ADMISIBLE (ha)	SUP. COMPROM. (ha)	SUP. AJUSTADA COMPR.(1) (ha)	SUP. CONY. SIGPAC (ha)	SUP. CERTIE (ha)	SUP. CAMPO (ha)	SUP. CAMPO DETER. CULT. DECLARADO (ha)	SUP. DEC. REDUCIDA (ha)	SUP. RESUELTA (ha)
1700000006066972	41-036-008-00144-001	101138	OLIVAR-HOJIBLANCA	S	429	10,10	4,39	4,39	4,39		4,39			4,39	4,39

**INCIDENCIAS****INCIDENCIA DESCRIPCIÓN**

100424 Solicita recinto que no está comprometido para la operación.

Ref:1700000006066978 Recinto:41-095-030-00009-00002 Cultivo:101195 OLIVAR-LECHIN DE SEVILLA Secano

(1) Superficie declarada admisible ajustada con la superficie comprometida.  
(2) Factor de penalización valorando el alcance para el tipo de compromiso.Puede verificar la integridad de una copia de este documento mediante la lectura del código QR adjunto o mediante el acceso a la dirección <https://ws050.juntadeandalucia.es/verificarFirma> indicando el código de VERIFICACIÓN

FIRMADO POR

RAQUEL MARIA ESPIN CRESPO

18/12/2024

VERIFICACIÓN

Pk2jmUCNT2ZVULXR6LZ4ED5BQV9F2A

PÁG. 1083/2017



**APELLIDOS Y NOMBRE / RAZÓN SOCIAL**

HNOS. DELGADO ESTEPA, SDAD. LTDA.

**NIF**

\*\*\*8795\*

**EXPEDIENTE**

1183029

**ANUALIDAD DE PAGO**

1ª

**IMPORTES POR ANUALIDAD**

	2023	2024	2025	2026	2027
IMPORTE MÁXIMO SUBVENCIONABLE	0,00 €	0,00 €	0,00 €	0,00 €	0,00 €
IMPORTE MEDIO DE TRANSFERENCIA (€/ha)	0,00 €	0,00 €	0,00 €	0,00 €	0,00 €

**RESUMEN DE UNIDADES**

Cód	GRUPO DE PAGO	Sup. Dec. Admisible (ha)	Sup. Comprometida (ha)	Sup. ajustada compromiso (1) (ha)	% sobredec.	Sup. Resuelta (ha)	Importe Declarado	Importe Topado	Importe Resuelto	Importe tras sobredec.
434	HERBÁCEOS NO ELEGIBLES	3,20		3,20	0,00	3,20	0,00	0,00	0,00	0,00
<b>TOTAL</b>		3,20	3,20	3,20		3,20	0,00	0,00	0,00	0,00

**APLICACIÓN DE REDUCCIONES Y PENALIZACIONES**

GRUPO DE PAGO	Importe Calculado	Importe prereduc.	Criterios de subvencionabilidad y compromisos	Presentación tardía	Omisión declaración	Condicionalidad	IMPORTE (Euros) RESUELTO
HERBÁCEOS NO ELEGIBLES	0,00	0,00	0,00	0,00	0,00	0,00	0,00
<b>TOTAL</b>	0,00	0,00					0,00

**RECINTOS RESUELTOS**

REE	REFERENCIA SIGPAC	CULTIVO DESCRIPCIÓN CULTIVO	S/R G.PAGO	PEND. MEDIA (%)	SUP. DEC. ADMISIBLE (ha)	SUP. COMPROM. (ha)	SUP. AJUSTADA COMPR.(1) (ha)	SUP. CONV. SIGPAC (ha)	SUP. CERTIE. (ha)	SUP. CAMPO (ha)	SUP. CAMPO DETER. CULT. DECLARADO (ha)	SUP. DEC. REDUCIDA (ha)	SUP. RESUELTA (ha)
1700000005672532	41-060-026-00097-001	20000 BARBECHO TRADICIONAL-SIN VARIEDAD R	434	2,50	3,20	3,20	3,20		3,20			3,20	3,20

**INCIDENCIAS****INCIDENCIA DESCRIPCIÓN**

- 100400 Recinto con cultivo, variedad, régimen de explotación o uso Sigpac no compatible con la operación solicitada ( Anexo IV.I Cultivos y variedades elegibles para las Intervenciones. Orden de 28 de marzo de 2023 ).  
Ref:-1561198 Recinto:41-060-050-00173-00005 Cultivo:207001 LIMONERO-EUREKA Secano Uso:CI  
Ref:1700000005672540 Recinto:41-060-050-00173-00005 Cultivo:207001 LIMONERO-EUREKA Secano Uso:CI
- 100424 Solicita recinto que no está comprometido para la operación.  
Ref:-1561198 Recinto:41-060-050-00173-00005 Cultivo:207001 LIMONERO-EUREKA Secano  
Ref:1700000005672540 Recinto:41-060-050-00173-00005 Cultivo:207001 LIMONERO-EUREKA Secano

(1) Superficie declarada admisible ajustada con la superficie comprometida.  
(2) Factor de penalización valorando el alcance para el tipo de compromiso.

Puede verificar la integridad de una copia de este documento mediante la lectura del código QR adjunto o mediante el acceso a la dirección <https://ws050.juntadeandalucia.es/verificarFirma> indicando el código de VERIFICACIÓN

FIRMADO POR

RAQUEL MARIA ESPIN CRESPO

18/12/2024

VERIFICACIÓN

Pk2jmUCNT2ZVULXR6LZ4ED5BQV9F2A

PÁG. 1084/2017





**APELLIDOS Y NOMBRE / RAZÓN SOCIAL**

HNOS GARCIA DE CASTRO C. DE B.

**NIF**  
\*\*\*9295\***EXPEDIENTE**  
1013509**ANUALIDAD DE PAGO**  
1ª**IMPORTES POR ANUALIDAD**

	2023	2024	2025	2026	2027
IMPORTE MÁXIMO SUBVENCIONABLE	5.461,24 €	5.461,24 €	5.461,24 €	5.461,24 €	5.461,24 €
IMPORTE MEDIO DE TRANSFERENCIA (€/ha)	247,90 €	247,90 €	247,90 €	247,90 €	247,90 €

**RESUMEN DE UNIDADES**

Cód	GRUPO DE PAGO	Sup. Dec. Admisible (ha)	Sup. Comprometida (ha)	Sup. ajustada compromiso (1) (ha)	% sobredec.	Sup. Resuelta (ha)	Importe Declarado	Importe Topado	Importe Resuelto	Importe tras sobredec.
429	OLIVAR	22,03		22,03	0,00	22,03	5.461,24	5.461,24	5.461,24	5.461,24
<b>TOTAL</b>		22,03	22,03	22,03		22,03	5.461,24	5.461,24	5.461,24	5.461,24

**APLICACIÓN DE REDUCCIONES Y PENALIZACIONES**

GRUPO DE PAGO	Importe Calculado	Importe prereduc.	Criterios de subvencionabilidad y compromisos	Presentación tardía	Omisión declaración	Condicionalidad	IMPORTE (Euros) RESUELTO
OLIVAR	5.461,24	5.461,24	0,00	0,00	0,00	0,00	5.461,24
<b>TOTAL</b>	5.461,24	5.461,24					5.461,24

**RESUMEN DE PAGOS****IMPORTE ( Euros )**

	RESUELTO	FEADER	MAPA	CAPADR
OLIVAR - Pago realizado	5.461,24 €	4.642,05 €	535,75 €	283,44 €

**RECINTOS RESUELTOS**

REF.	REFERENCIA SIGPAC	CULTIVO	DESCRIPCIÓN CULTIVO	S/R G.PAGO	PEND. MEDIA (%)	SUP. DEC. ADMISIBLE (ha)	SUP. COMPROM. (ha)	SUP. AJUSTADA COMPR.(1) (ha)	SUP. CONY. SIGPAC (ha)	SUP. CERTIE (ha)	SUP. CAMPO (ha)	SUP. CAMPO DETER. CULT. DECLARADO (ha)	SUP. DEC. REDUCIDA (ha)	SUP. RESUELTA (ha)
4089285	41-068-041-00011-001	101007	OLIVAR-MANZANILLA	S 429	22,70	5,37	5,37	5,37	5,37	5,37			5,37	5,37
1700000006660127	41-068-037-09004-013	101138	OLIVAR-HOJIBLANCA	S 429	18,80	1,09	1,09	1,09	1,09	1,09			1,09	1,09
1700000006660178	41-068-041-00054-002	101003	OLIVAR-ARBEQUINA	S 429	28,10	4,88	4,88	4,88	4,88	4,88			4,88	4,88
1700000006660181	41-068-037-00004-001	101138	OLIVAR-HOJIBLANCA	S 429	20,90	10,69	10,69	10,69	10,69	10,69			10,69	10,69

**INCIDENCIAS****INCIDENCIA DESCRIPCIÓN**

100424 Solicita recinto que no está comprometido para la operación.

Ref:1700000006660173 Recinto:41-068-041-00019-00001 Cultivo:101138 OLIVAR-HOJIBLANCA Secano

(1) Superficie declarada admisible ajustada con la superficie comprometida.

(2) Factor de penalización valorando el alcance para el tipo de compromiso.

Puede verificar la integridad de una copia de este documento mediante la lectura del código QR adjunto o mediante el acceso a la dirección <https://ws050.juntadeandalucia.es/verificarFirma> indicando el código de VERIFICACIÓN

FIRMADO POR

RAQUEL MARIA ESPIN CRESPO

18/12/2024

VERIFICACIÓN

Pk2jmUCNT2ZVULXR6LZ4ED5BQV9F2A

PÁG. 1085/2017



**APELLIDOS Y NOMBRE / RAZÓN SOCIAL**

HNOS. MEJIAS MONTALBO C.B.

**NIF**

\*\*\*\*1760\*

**EXPEDIENTE**

1169357

**ANUALIDAD DE PAGO**

1ª

**IMPORTE POR ANUALIDAD**

	2023	2024	2025	2026	2027
<b>IMPORTE MÁXIMO SUBVENCIONABLE</b>	11.684,46 €	11.684,46 €	11.684,46 €	11.684,46 €	11.684,46 €
<b>IMPORTE MEDIO DE TRANSFERENCIA (€/ha)</b>	120,11 €	120,11 €	120,11 €	120,11 €	120,11 €

**RESUMEN DE UNIDADES**

Cód	GRUPO DE PAGO	Sup. Dec. Admisible (ha)	Sup. Comprometida (ha)	Sup. ajustada compromiso (1) (ha)	% sobredecc.	Sup. Resuelta (ha)	Importe Declarado	Importe Topado	Importe Resuelto	Importe tras sobredecc.
428	PASTOS ASOCIADOS A GANADERÍA ECOLÓGICA	138,83		75,00	0,00	75,00	6.161,25	6.161,25	6.161,25	6.161,25
429	OLIVAR	22,28		22,28	0,00	22,28	5.523,21	5.523,21	5.523,21	5.523,21
<b>TOTAL</b>		161,11	97,28	97,28		97,28	11.684,46	11.684,46	11.684,46	11.684,46

**APLICACIÓN DE REDUCCIONES Y PENALIZACIONES**

GRUPO DE PAGO	Importe Calculado	Importe prereduc.	Criterios de subvencionabilidad y compromisos	Presentación tardía	Omisión declaración	Condicionabilidad	IMPORTE (Euros) RESUELTO
OLIVAR	5.523,21	5.523,21	0,00	0,00	0,00	0,00	5.523,21
PASTOS ASOCIADOS A GANADERÍA	6.161,25	6.161,25	0,00	0,00	0,00	0,00	6.161,25
<b>TOTAL</b>	11.684,46	11.684,46					11.684,46

**RESUMEN DE PAGOS**

	RESUELTO	FEADER	MAPA	CAPADR
OLIVAR - Pago realizado	5.523,21 €	4.694,73 €	541,83 €	286,65 €
PASTOS ASOCIADOS A GANADERÍA ECOLÓGICA - Pago realizado	6.161,25 €	5.237,06 €	604,42 €	319,77 €
<b>TOTAL</b>	11.684,46 €	9.931,79 €	1.146,25 €	606,42 €

**RECINTOS RESUELTOS**

REF.	REFERENCIA SIGPAC	CULTIVO DESCRIPCIÓN CULTIVO	S/R G.PAGO	PEND. MEDIA (%)	SUP. DEC. ADMISIBLE (ha)	SUP. COMPROM. (ha)	SUP. AJUSTADA COMPROM. (1) (ha)	SUP. CONV. SIGPAC (ha)	SUP. CERTIF. (ha)	SUP. CAMPO (ha)	SUP. CAMPO DETER. CULT. DECLARADO (ha)	SUP. DEC. REDUCIDA (ha)	SUP. RESUELTA (ha)
170000007263929	41-032-001-00136-008	62000 PASTOS PERMANENTES DE 5 O MAS AÑOS-SIN VARIEDAD	S 428	46,70	2,82	2,82	2,82		2,82			2,82	2,82
170000007263935	41-032-004-00004-028	62000 PASTOS PERMANENTES DE 5 O MAS AÑOS-SIN VARIEDAD	S 428	31,00	1,74	1,74	1,74		1,74			1,74	1,74
170000007263936	41-032-004-00004-016	62000 PASTOS PERMANENTES DE 5 O MAS AÑOS-SIN VARIEDAD	S 428	20,50	2,82	2,82	2,82		2,82			2,82	2,82
170000007263938	41-032-004-00004-001	62000 PASTOS PERMANENTES DE 5 O MAS AÑOS-SIN VARIEDAD	S 428	33,50	131,45	131,45	131,45		131,45			131,45	131,45
170000007263930	41-032-004-00004-023	101268 OLIVAR-PICO LIMON	S 429	30,60	2,37	2,37	2,37		2,37			2,37	2,37
170000007263931	41-032-004-00004-010	101268 OLIVAR-PICO LIMON	S 429	25,70	10,53	10,53	10,53		10,53			10,53	10,53
170000007263933	41-032-004-00004-018	101268 OLIVAR-PICO LIMON	S 429	20,50	3,55	3,55	3,55		3,55			3,55	3,55
170000007263941	41-032-004-00004-026	101268 OLIVAR-PICO LIMON	S 429	27,30	1,33	1,33	1,33		1,33			1,33	1,33
170000007263942	41-032-004-00004-021	101268 OLIVAR-PICO LIMON	S 429	11,40	0,66	0,66	0,66		0,66			0,66	0,66
170000007263943	41-032-004-00006-002	101268 OLIVAR-PICO LIMON	S 429	20,20	0,28	0,28	0,28		0,28			0,28	0,28
170000007263944	41-032-004-00004-002	101268 OLIVAR-PICO LIMON	S 429	32,90	3,51	3,51	3,51		3,51			3,51	3,51
170000007263945	41-032-004-00004-027	101268 OLIVAR-PICO LIMON	S 429	14,90	0,05	0,05	0,05		0,05			0,05	0,05

**INCIDENCIAS****INCIDENCIA DESCRIPCIÓN**

100407 Explotación solicitada no forma parte de ningún organismo de control autorizado para la producción ecológica en Andalucía o fecha de inscripción posterior al plazo establecido ( Anexo I. Criterios de Subvencionabilidad. Orden 28 de marzo de 2023 ).  
Explotación:ES410320000049 Especie:PORCINO

(1) Superficie declarada admisible ajustada con la superficie comprometida.  
(2) Factor de penalización valorando el alcance para el tipo de compromiso.

Puede verificar la integridad de una copia de este documento mediante la lectura del código QR adjunto o mediante el acceso a la dirección <https://ws050.juntadeandalucia.es/verificarFirma> indicando el código de VERIFICACIÓN

FIRMADO POR

RAQUEL MARIA ESPIN CRESPO

18/12/2024

VERIFICACIÓN

Pk2jmUCNT2ZVULXR6LZ4ED5BQV9F2A

PÁG. 1086/2017



**Datos considerados para el Cálculo de la Carga Ganadera mínima y máxima del expediente**

<b>Explotación</b>	<b>Especie</b>	<b>Inscrito en Sipea y Admisible</b>	<b>Ugm Calculada para CG Mínima</b>	<b>Ugm Calculada para CG Máxima</b>
ES410320000049	OVINA	SI	45,87	45,87
ES410320000049	PORCINO	NO	0,00	14,49
			45,87	60,36

Superficie determinada para Cálculo Carga Ganadera Mínima: 138,83 ha

Superficie determinada para Cálculo Carga Ganadera Máxima: 138,83 ha

Carga Ganadera Mínima Expediente: 0,33 ugm/ha

Carga Ganadera Máxima Expediente: 0,43 ugm/ha

**Recintos Determinados para el Cálculo de Garga Ganadera Mínima**

<b>REF.</b>	<b>REFERENCIA SIGPAC</b>	<b>CULTIVO</b>	<b>DESCRIPCIÓN CULTIVO</b>	<b>S/R</b>	<b>SUP. RESUELTA (ha)</b>
1700000007263929	41-032-001-00136-00008	62000	PASTOS PERMANENTES DE 5 O MAS AÑOS-SIN VARIEDAD	S	2,82
1700000007263935	41-032-004-00004-00028	62000	PASTOS PERMANENTES DE 5 O MAS AÑOS-SIN VARIEDAD	S	1,74
1700000007263936	41-032-004-00004-00016	62000	PASTOS PERMANENTES DE 5 O MAS AÑOS-SIN VARIEDAD	S	2,82
1700000007263938	41-032-004-00004-00001	62000	PASTOS PERMANENTES DE 5 O MAS AÑOS-SIN VARIEDAD	S	131,45

**Recintos Determinados para el Cálculo de Garga Ganadera Máxima**

<b>REF.</b>	<b>REFERENCIA SIGPAC</b>	<b>CULTIVO</b>	<b>DESCRIPCIÓN CULTIVO</b>	<b>S/R</b>	<b>SUP. RESUELTA (ha)</b>
1700000007263929	41-032-001-00136-00008	62000	PASTOS PERMANENTES DE 5 O MAS AÑOS-SIN VARIEDAD	S	2,82
1700000007263935	41-032-004-00004-00028	62000	PASTOS PERMANENTES DE 5 O MAS AÑOS-SIN VARIEDAD	S	1,74
1700000007263936	41-032-004-00004-00016	62000	PASTOS PERMANENTES DE 5 O MAS AÑOS-SIN VARIEDAD	S	2,82
1700000007263938	41-032-004-00004-00001	62000	PASTOS PERMANENTES DE 5 O MAS AÑOS-SIN VARIEDAD	S	131,45

**Incidencias de carga ganadera****INCIDENCIA DESCRIPCIÓN**

- 100407 Explotación solicitada no forma parte de ningún organismo de control autorizado para la producción ecológica en Andalucía o fecha de inscripción posterior al plazo establecido ( Anexo I. Criterios de Subvencionabilidad. Orden 28 de marzo de 2023 ).  
Explotación:ES410320000049 Especie:PORCINO

(1) Superficie declarada admisible ajustada con la superficie comprometida.  
(2) Factor de penalización valorando el alcance para el tipo de compromiso.

Puede verificar la integridad de una copia de este documento mediante la lectura del código QR adjunto o mediante el acceso a la dirección <https://ws050.juntadeandalucia.es/verificarFirma> indicando el código de VERIFICACIÓN

FIRMADO POR	RAQUEL MARIA ESPIN CRESPO	18/12/2024	
VERIFICACIÓN	Pk2jmUCNT2ZVULXR6LZ4ED5BQV9F2A	PÁG. 1087/2017	

**APELLIDOS Y NOMBRE / RAZÓN SOCIAL**

HNOS. MONTERO DE ESPINOSA TENA C.B.

**NIF**

\*\*\*\*5220\*

**EXPEDIENTE**

1104612

**ANUALIDAD DE PAGO**

1ª

**IMPORTES POR ANUALIDAD**

	2023	2024	2025	2026	2027
<b>IMPORTE MÁXIMO SUBVENCIONABLE</b>	6.161,25 €	6.161,25 €	6.161,25 €	6.161,25 €	6.161,25 €
<b>IMPORTE MEDIO DE TRANSFERENCIA (€/ha)</b>	82,15 €	82,15 €	82,15 €	82,15 €	82,15 €

**RESUMEN DE UNIDADES**

Cód	GRUPO DE PAGO	Sup. Dec. Admisible (ha)	Sup. Comprometida (ha)	Sup. ajustada compromiso (1) (ha)	% sobredec.	Sup. Resuelta (ha)	Importe Declarado	Importe Topado	Importe Resuelto	Importe tras sobredec.
428	PASTOS ASOCIADOS A GANADERÍA ECOLÓGICA	341,49		75,00	0,00	75,00	6.161,25	6.161,25	6.161,25	6.161,25
<b>TOTAL</b>		341,49	75,00	75,00		75,00	6.161,25	6.161,25	6.161,25	6.161,25

**APLICACIÓN DE REDUCCIONES Y PENALIZACIONES**

GRUPO DE PAGO	Importe Calculado	Importe prerreduc.	Criterios de subvencionabilidad y compromisos	Presentación tardía	Omisión declaración	Condicionidad	IMPORTE (Euros) RESUELTO
PASTOS ASOCIADOS A GANADERÍA	6.161,25	6.161,25	0,00	0,00	0,00	0,00	6.161,25
<b>TOTAL</b>	6.161,25	6.161,25					6.161,25

**RESUMEN DE PAGOS**

	RESUELTO	FEADER	MAPA	CAPADR
PASTOS ASOCIADOS A GANADERÍA ECOLÓGICA - Pago realizado	6.161,25 €	5.237,06 €	604,42 €	319,77 €

**RECINTOS RESUELTOS**

REE	REFERENCIA SIGPAC	CULTIVO DESCRIPCIÓN CULTIVO	S/R G.PAGO	PEND. MEDIA (%)	SUP. DEC. ADMISIBLE (ha)	SUP. COMPROM. (ha)	SUP. AJUSTADA COMPROM. (1) (ha)	SUP. CONV. SIGPAC (ha)	SUP. CERTIF. (ha)	SUP. CAMPO (ha)	SUP. CAMPO DETER. CULT. DECLARADO (ha)	SUP. DEC. REDUCIDA (ha)	SUP. RESUELTA (ha)
-74873	41-002-025-00012-024	62000 PASTOS PERMANENTES DE 5 O MAS AÑOS-SIN VARIEDAD	S 428	26,50	0,06	0,06	0,06		0,06			0,06	0,06
-74872	41-002-025-00012-022	62000 PASTOS PERMANENTES DE 5 O MAS AÑOS-SIN VARIEDAD	S 428	31,90	5,70	5,70	5,70		5,70			5,70	5,70
4797475	41-002-025-00012-011	62000 PASTOS PERMANENTES DE 5 O MAS AÑOS-SIN VARIEDAD	S 428	39,60	82,29	82,29	82,29		109,72			82,29	82,29
1700000006220328	41-002-025-00010-001	62000 PASTOS PERMANENTES DE 5 O MAS AÑOS-SIN VARIEDAD	S 428	26,10	7,60	7,60	7,60		10,13			7,60	7,60
1700000006220329	41-002-025-00010-002	62000 PASTOS PERMANENTES DE 5 O MAS AÑOS-SIN VARIEDAD	S 428	20,60	1,79	1,79	1,79		2,38			1,79	1,79
1700000006220330	41-002-025-00011-003	62000 PASTOS PERMANENTES DE 5 O MAS AÑOS-SIN VARIEDAD	S 428	22,70	6,41	6,41	6,41		7,54			6,41	6,41
1700000006220331	41-002-025-00012-010	62000 PASTOS PERMANENTES DE 5 O MAS AÑOS-SIN VARIEDAD	S 428	37,00	1,02	1,02	1,02		2,26			1,02	1,02
1700000006220332	41-002-025-00012-013	62000 PASTOS PERMANENTES DE 5 O MAS AÑOS-SIN VARIEDAD	S 428	36,90	4,32	4,32	4,32		6,64			4,32	4,32
1700000006220333	41-002-025-00012-014	62000 PASTOS PERMANENTES DE 5 O MAS AÑOS-SIN VARIEDAD	S 428	31,60	47,80	47,80	47,80		56,24			47,80	47,80
1700000006220334	41-002-025-00012-012	62000 PASTOS PERMANENTES DE 5 O MAS AÑOS-SIN VARIEDAD	S 428	36,20	4,25	4,25	4,25		5,66			4,25	4,25
1700000006220337	41-002-026-00003-003	62000 PASTOS PERMANENTES DE 5 O MAS AÑOS-SIN VARIEDAD	S 428	38,00	17,04	17,04	17,04		37,86			17,04	17,04
1700000006220338	41-002-026-00003-001	62000 PASTOS PERMANENTES DE 5 O MAS AÑOS-SIN VARIEDAD	S 428	35,60	20,34	20,34	20,34		36,99			20,34	20,34
1700000006220339	41-002-026-00003-005	62000 PASTOS PERMANENTES DE 5 O MAS AÑOS-SIN VARIEDAD	S 428	22,70	40,67	40,67	40,67		54,23			40,67	40,67
1700000006220340	41-002-026-00003-004	62000 PASTOS PERMANENTES DE 5 O MAS AÑOS-SIN VARIEDAD	S 428	31,80	39,79	39,79	39,79		53,05			39,79	39,79
1700000006220342	41-002-026-00002-001	62000 PASTOS PERMANENTES DE 5 O MAS AÑOS-SIN VARIEDAD	S 428	19,90	3,78	3,78	3,78		3,78			3,78	3,78
1700000006220343	41-002-026-00001-003	62000 PASTOS PERMANENTES DE 5 O MAS AÑOS-SIN VARIEDAD	S 428	25,50	30,20	30,20	30,20		35,53			30,20	30,20
1700000006220344	41-002-026-00003-007	62000 PASTOS PERMANENTES DE 5 O MAS AÑOS-SIN VARIEDAD	S 428	30,00	23,94	23,94	23,94		36,83			23,94	23,94
1700000006220345	41-002-026-00003-011	62000 PASTOS PERMANENTES DE 5 O MAS AÑOS-SIN VARIEDAD	S 428	35,90	4,06	4,06	4,06		9,02			4,06	4,06
1700000006220346	41-002-026-00003-009	62000 PASTOS PERMANENTES DE 5 O MAS AÑOS-SIN VARIEDAD	S 428	28,20	0,18	0,18	0,18		0,73			0,18	0,18
1700000006220347	41-002-026-00003-008	62000 PASTOS PERMANENTES DE 5 O MAS AÑOS-SIN VARIEDAD	S 428	20,10	0,25	0,25	0,25		0,55			0,25	0,25

(1) Superficie declarada admisible ajustada con la superficie comprometida.  
(2) Factor de penalización valorando el alcance para el tipo de compromiso.Puede verificar la integridad de una copia de este documento mediante la lectura del código QR adjunto o mediante el acceso a la dirección <https://ws050.juntadeandalucia.es/verificarFirma> indicando el código de VERIFICACIÓN

FIRMADO POR

RAQUEL MARIA ESPIN CRESPO

18/12/2024

VERIFICACIÓN

Pk2jmUCNT2ZVULXR6LZ4ED5BQV9F2A

PÁG. 1088/2017



**Datos considerados para el Cálculo de la Carga Ganadera mínima y máxima del expediente**

Explotación	Especie	Inscrito en Sipea y Admisible	Ugm Calculada para CG Mínima	Ugm Calculada para CG Máxima
ES410020000098	BOVINA	SI	66,48	66,48
			66,48	66,48

Superficie determinada para Cálculo Carga Ganadera Mínima: 341,49 ha

Superficie determinada para Cálculo Carga Ganadera Máxima: 341,49 ha

Carga Ganadera Mínima Expediente: 0,19 ugm/ha

Carga Ganadera Máxima Expediente: 0,19 ugm/ha

Los importes del Grupo de Pago de pastos de este expediente han sido ajustados por no llegar a la carga ganadera mínima de 0,3

**Recintos Determinados para el Cálculo de Garga Ganadera Mínima**

REF.	REFERENCIA SIGPAC	CULTIVO	DESCRIPCIÓN CULTIVO	S/R	SUP. RESUELTA (ha)
-74873	41-002-025-00012-00024	62000	PASTOS PERMANENTES DE 5 O MAS AÑOS-SIN VARIEDAD	S	0,06
-74872	41-002-025-00012-00022	62000	PASTOS PERMANENTES DE 5 O MAS AÑOS-SIN VARIEDAD	S	5,70
4797475	41-002-025-00012-00011	62000	PASTOS PERMANENTES DE 5 O MAS AÑOS-SIN VARIEDAD	S	82,29
1700000006220328	41-002-025-00010-00001	62000	PASTOS PERMANENTES DE 5 O MAS AÑOS-SIN VARIEDAD	S	7,60
1700000006220329	41-002-025-00010-00002	62000	PASTOS PERMANENTES DE 5 O MAS AÑOS-SIN VARIEDAD	S	1,79
1700000006220330	41-002-025-00011-00003	62000	PASTOS PERMANENTES DE 5 O MAS AÑOS-SIN VARIEDAD	S	6,41
1700000006220331	41-002-025-00012-00010	62000	PASTOS PERMANENTES DE 5 O MAS AÑOS-SIN VARIEDAD	S	1,02
1700000006220332	41-002-025-00012-00013	62000	PASTOS PERMANENTES DE 5 O MAS AÑOS-SIN VARIEDAD	S	4,32
1700000006220333	41-002-025-00012-00014	62000	PASTOS PERMANENTES DE 5 O MAS AÑOS-SIN VARIEDAD	S	47,80
1700000006220334	41-002-025-00012-00012	62000	PASTOS PERMANENTES DE 5 O MAS AÑOS-SIN VARIEDAD	S	4,25
1700000006220337	41-002-026-00003-00003	62000	PASTOS PERMANENTES DE 5 O MAS AÑOS-SIN VARIEDAD	S	17,04
1700000006220338	41-002-026-00003-00001	62000	PASTOS PERMANENTES DE 5 O MAS AÑOS-SIN VARIEDAD	S	20,34
1700000006220339	41-002-026-00003-00005	62000	PASTOS PERMANENTES DE 5 O MAS AÑOS-SIN VARIEDAD	S	40,67
1700000006220340	41-002-026-00003-00004	62000	PASTOS PERMANENTES DE 5 O MAS AÑOS-SIN VARIEDAD	S	39,79
1700000006220342	41-002-026-00002-00001	62000	PASTOS PERMANENTES DE 5 O MAS AÑOS-SIN VARIEDAD	S	3,78
1700000006220343	41-002-026-00001-00003	62000	PASTOS PERMANENTES DE 5 O MAS AÑOS-SIN VARIEDAD	S	30,20
1700000006220344	41-002-026-00003-00007	62000	PASTOS PERMANENTES DE 5 O MAS AÑOS-SIN VARIEDAD	S	23,94
1700000006220345	41-002-026-00003-00011	62000	PASTOS PERMANENTES DE 5 O MAS AÑOS-SIN VARIEDAD	S	4,06
1700000006220346	41-002-026-00003-00009	62000	PASTOS PERMANENTES DE 5 O MAS AÑOS-SIN VARIEDAD	S	0,18
1700000006220347	41-002-026-00003-00008	62000	PASTOS PERMANENTES DE 5 O MAS AÑOS-SIN VARIEDAD	S	0,25

**Recintos Determinados para el Cálculo de Garga Ganadera Máxima**

REF.	REFERENCIA SIGPAC	CULTIVO	DESCRIPCIÓN CULTIVO	S/R	SUP. RESUELTA (ha)
-74873	41-002-025-00012-00024	62000	PASTOS PERMANENTES DE 5 O MAS AÑOS-SIN VARIEDAD	S	0,06
-74872	41-002-025-00012-00022	62000	PASTOS PERMANENTES DE 5 O MAS AÑOS-SIN VARIEDAD	S	5,70
4797475	41-002-025-00012-00011	62000	PASTOS PERMANENTES DE 5 O MAS AÑOS-SIN VARIEDAD	S	82,29
1700000006220328	41-002-025-00010-00001	62000	PASTOS PERMANENTES DE 5 O MAS AÑOS-SIN VARIEDAD	S	7,60
1700000006220329	41-002-025-00010-00002	62000	PASTOS PERMANENTES DE 5 O MAS AÑOS-SIN VARIEDAD	S	1,79
1700000006220330	41-002-025-00011-00003	62000	PASTOS PERMANENTES DE 5 O MAS AÑOS-SIN VARIEDAD	S	6,41
1700000006220331	41-002-025-00012-00010	62000	PASTOS PERMANENTES DE 5 O MAS AÑOS-SIN VARIEDAD	S	1,02

(1) Superficie declarada admisible ajustada con la superficie comprometida.  
(2) Factor de penalización valorando el alcance para el tipo de compromiso.Puede verificar la integridad de una copia de este documento mediante la lectura del código QR adjunto o mediante el acceso a la dirección <https://ws050.juntadeandalucia.es/verificarFirma> indicando el código de VERIFICACIÓN

FIRMADO POR

RAQUEL MARIA ESPIN CRESPO

18/12/2024

VERIFICACIÓN

Pk2jmUCNT2ZVULXR6LZ4ED5BQV9F2A

PÁG. 1089/2017



**Datos considerados para el Cálculo de la Carga Ganadera mínima y máxima del expediente****Recintos Determinados para el Cálculo de Garga Ganadera Máxima**

REF.	REFERENCIA SIGPAC	CULTIVO	DESCRIPCIÓN CULTIVO	SUP.	
				S/R	RESUELTA (ha)
1700000006220332	41-002-025-00012-00013	62000	PASTOS PERMANENTES DE 5 O MAS AÑOS-SIN VARIEDAD	S	4,32
1700000006220333	41-002-025-00012-00014	62000	PASTOS PERMANENTES DE 5 O MAS AÑOS-SIN VARIEDAD	S	47,80
1700000006220334	41-002-025-00012-00012	62000	PASTOS PERMANENTES DE 5 O MAS AÑOS-SIN VARIEDAD	S	4,25
1700000006220337	41-002-026-00003-00003	62000	PASTOS PERMANENTES DE 5 O MAS AÑOS-SIN VARIEDAD	S	17,04
1700000006220338	41-002-026-00003-00001	62000	PASTOS PERMANENTES DE 5 O MAS AÑOS-SIN VARIEDAD	S	20,34
1700000006220339	41-002-026-00003-00005	62000	PASTOS PERMANENTES DE 5 O MAS AÑOS-SIN VARIEDAD	S	40,67
1700000006220340	41-002-026-00003-00004	62000	PASTOS PERMANENTES DE 5 O MAS AÑOS-SIN VARIEDAD	S	39,79
1700000006220342	41-002-026-00002-00001	62000	PASTOS PERMANENTES DE 5 O MAS AÑOS-SIN VARIEDAD	S	3,78
1700000006220343	41-002-026-00001-00003	62000	PASTOS PERMANENTES DE 5 O MAS AÑOS-SIN VARIEDAD	S	30,20
1700000006220344	41-002-026-00003-00007	62000	PASTOS PERMANENTES DE 5 O MAS AÑOS-SIN VARIEDAD	S	23,94
1700000006220345	41-002-026-00003-00011	62000	PASTOS PERMANENTES DE 5 O MAS AÑOS-SIN VARIEDAD	S	4,06
1700000006220346	41-002-026-00003-00009	62000	PASTOS PERMANENTES DE 5 O MAS AÑOS-SIN VARIEDAD	S	0,18
1700000006220347	41-002-026-00003-00008	62000	PASTOS PERMANENTES DE 5 O MAS AÑOS-SIN VARIEDAD	S	0,25

(1) Superficie declarada admisible ajustada con la superficie comprometida.  
(2) Factor de penalización valorando el alcance para el tipo de compromiso.

Puede verificar la integridad de una copia de este documento mediante la lectura del código QR adjunto o mediante el acceso a la dirección <https://ws050.juntadeandalucia.es/verificarFirma> indicando el código de VERIFICACIÓN

FIRMADO POR	RAQUEL MARIA ESPIN CRESPO	18/12/2024	
VERIFICACIÓN	Pk2jmUCNT2ZVULXR6LZ4ED5BQV9F2A	PÁG. 1090/2017	

**APELLIDOS Y NOMBRE / RAZÓN SOCIAL**

HNOS. VELAZQUEZ AGUILERA, S.C

**NIF**

\*\*\*\*1057\*

**EXPEDIENTE**

1178896

**ANUALIDAD DE PAGO**

1ª

**IMPORTES POR ANUALIDAD**

	2023	2024	2025	2026	2027
<b>IMPORTE MÁXIMO SUBVENCIONABLE</b>	1.024,50 €	1.024,50 €	1.024,50 €	1.024,50 €	1.024,50 €
<b>IMPORTE MEDIO DE TRANSFERENCIA (€/ha)</b>	349,66 €	349,66 €	349,66 €	349,66 €	349,66 €

**RESUMEN DE UNIDADES**

Cód	GRUPO DE PAGO	Sup. Dec. Admisible (ha)	Sup. Comprometida (ha)	Sup. ajustada compromiso (1) (ha)	% sobredec.	Sup. Resuelta (ha)	Importe Declarado	Importe Topado	Importe Resuelto	Importe tras sobredec.
433	FRUTALES REGADÍO	2,93		2,93	0,00	2,93	1.024,50	1.024,50	1.024,50	1.024,50
<b>TOTAL</b>		2,93	2,93	2,93		2,93	1.024,50	1.024,50	1.024,50	1.024,50

**APLICACIÓN DE REDUCCIONES Y PENALIZACIONES**

GRUPO DE PAGO	Importe Calculado	Importe prereduc.	Importe subvencionabilidad comprometida y compromisos	Presentación tardía	Omisión declaración	Condicionalidad	IMPORTE (Euros) RESUELTO
FRUTALES REGADÍO	1.024,50	1.024,50	0,00	0,00	0,00	0,00	1.024,50
<b>TOTAL</b>	1.024,50	1.024,50					1.024,50

**RESUMEN DE PAGOS****IMPORTE ( Euros )**

	RESUELTO	FEADER	MAPA	CAPADR
FRUTALES REGADÍO - Pago realizado	1.024,50 €	870,83 €	100,50 €	53,17 €

**RECINTOS RESUELTOS**

REF.	REFERENCIA SIGPAC	CULTIVO DESCRIPCIÓN CULTIVO	S/R G.PAGO	PEND. MEDIA (%)	SUP. DEC. ADMISIBLE (ha)	SUP. COMPROM. (ha)	SUP. AJUSTADA COMPR.(1) (ha)	SUP. CONY. SIGPAC (ha)	SUP. CERTIE (ha)	SUP. CAMPO (ha)	SUP. CAMPO DETER. CULT. DECLARADO (ha)	SUP. DEC. REDUCIDA (ha)	SUP. RESUELTA (ha)
1700000005055055	41-007-004-00058-001	206004 NARANJO-NAVELINA	R	433	1,20	0,12	0,12	0,12	0,12			0,12	0,12
1700000005055056	41-007-004-00059-002	206004 NARANJO-NAVELINA	R	433	0,80	0,53	0,53	0,53	0,53			0,53	0,53
1700000005055057	41-007-004-00075-001	206004 NARANJO-NAVELINA	R	433	1,00	0,25	0,25	0,25	0,25			0,25	0,25
1700000005055058	41-007-005-00047-002	206004 NARANJO-NAVELINA	R	433	2,30	0,04	0,04	0,04	0,04			0,04	0,04
1700000005055059	41-007-005-00049-001	206004 NARANJO-NAVELINA	R	433	1,00	1,99	1,99	1,99	1,99			1,99	1,99

**INCIDENCIAS****INCIDENCIA DESCRIPCIÓN**

- 4272 Verifica que las líneas de declaración de las Solicitudes Únicas no tienen solapes con la capa de Retroactividad Gráfica (ambas de la misma campaña) a nivel de expediente/línea de declaración gráfica de la solicitud.  
Ref:1700000005055060 Recinto:41-007-007-09000-00007 Cultivo: - Agregado de la referencia del recinto.:0 Zona de la referencia del recinto.:0 Superficie solapada.:0,02 Id. Incid.:101087779
- 100400 Recinto con cultivo, variedad, régimen de explotación o uso Sigpac no compatible con la operación solicitada ( Anexo IV.I Cultivos y variedades elegibles para las Intervenciones. Orden de 28 de marzo de 2023 ).  
Ref:1700000005055060 Recinto:41-007-007-09000-00007 Cultivo:206004 NARANJO-NAVELINA Secano Uso:CI
- 100422 Recinto declarado por error para una operación de la 6503, que se ha corregido de oficio desmarcando la operación incorrecta, de acuerdo con la fecha de inscripción del recinto en la producción ecológica.  
Ref:1700000005055055 Recinto:41-007-004-00058-00001 Cultivo:206004 NARANJO-NAVELINA Regadío  
Ref:1700000005055056 Recinto:41-007-004-00059-00002 Cultivo:206004 NARANJO-NAVELINA Regadío  
Ref:1700000005055057 Recinto:41-007-004-00075-00001 Cultivo:206004 NARANJO-NAVELINA Regadío  
Ref:1700000005055058 Recinto:41-007-005-00047-00002 Cultivo:206004 NARANJO-NAVELINA Regadío  
Ref:1700000005055059 Recinto:41-007-005-00049-00001 Cultivo:206004 NARANJO-NAVELINA Regadío
- 100424 Solicita recinto que no está comprometido para la operación.  
Ref:1700000005055060 Recinto:41-007-007-09000-00007 Cultivo:206004 NARANJO-NAVELINA Secano

(1) Superficie declarada admisible ajustada con la superficie comprometida.  
(2) Factor de penalización valorando el alcance para el tipo de compromiso.

Puede verificar la integridad de una copia de este documento mediante la lectura del código QR adjunto o mediante el acceso a la dirección <https://ws050.juntadeandalucia.es/verificarFirma> indicando el código de VERIFICACIÓN

FIRMADO POR

RAQUEL MARIA ESPIN CRESPO

18/12/2024

VERIFICACIÓN

Pk2jmUCNT2ZVULXR6LZ4ED5BQV9F2A

PÁG. 1091/2017





**APELLIDOS Y NOMBRE / RAZÓN SOCIAL** **NIF** **EXPEDIENTE** **ANUALIDAD DE PAGO**  
 HOOGERBRUGGE ELISABETH MARIE ANTOINETTE \*\*\*\*7224\* 1281414 1ª

**IMPORTES POR ANUALIDAD**

	2023	2024	2025	2026	2027
IMPORTE MÁXIMO SUBVENCIONABLE	1.916,27 €	1.916,27 €	1.916,27 €	1.916,27 €	1.916,27 €
IMPORTE MEDIO DE TRANSFERENCIA (€/ha)	247,90 €	247,90 €	247,90 €	247,90 €	247,90 €

**RESUMEN DE UNIDADES**

Cód	GRUPO DE PAGO	Sup. Dec. Admisible (ha)	Sup. Comprometida (ha)	Sup. ajustada compromiso (1) (ha)	% sobredec.	Sup. Resuelta (ha)	Importe Declarado	Importe Topado	Importe Resuelto	Importe tras sobredec.
429	OLIVAR	7,73		7,73	0,00	7,73	1.916,27	1.916,27	1.916,27	1.916,27
<b>TOTAL</b>		7,73	7,73	7,73		7,73	1.916,27	1.916,27	1.916,27	1.916,27

**APLICACIÓN DE REDUCCIONES Y PENALIZACIONES**

GRUPO DE PAGO	Importe Calculado	Importe prereduc.	Criterios de subvencionabilidad y compromisos	Presentación tardía	Omisión declaración	Condicionalidad	IMPORTE (Euros) RESUELTO
OLIVAR	1.916,27	1.916,27	0,00	0,00	0,00	0,00	1.916,27
<b>TOTAL</b>	1.916,27	1.916,27					1.916,27

**RESUMEN DE PAGOS****IMPORTE ( Euros )**

	RESUELTO	FEADER	MAPA	CAPADR
OLIVAR - Pago realizado	1.916,27 €	1.628,83 €	187,99 €	99,45 €

**RECINTOS RESUELTOS**

REF.	REFERENCIA SIGPAC	CULTIVO	DESCRIPCIÓN CULTIVO	S/R	G.PAGO	PEND. MEDIA (%)	SUP. DEC. ADMISIBLE (ha)	SUP. COMPROM. (ha)	SUP. AJUSTADA COMPR.(1) (ha)	SUP. CONY. SIGPAC (ha)	SUP. CERTIE (ha)	SUP. CAMPO (ha)	SUP. CAMPO DETER. CULT. DECLARADO (ha)	SUP. DEC. REDUCIDA (ha)	SUP. RESUELTA (ha)
6914573	41-033-035-00064-003	101010	OLIVAR-PICUAL	S	429	27,90	7,73	7,73	7,73		7,73			7,73	7,73

**INCIDENCIAS****INCIDENCIA DESCRIPCIÓN**

100421 Recinto declarado por error para una operación de la 6503, que se ha corregido de oficio marcando la operación correcta, de acuerdo con la fecha de inscripción del recinto en la producción ecológica.  
 Ref:6914573 Recinto:41-033-035-00064-00003 Cultivo:101010 OLIVAR-PICUAL Secano

(1) Superficie declarada admisible ajustada con la superficie comprometida.  
 (2) Factor de penalización valorando el alcance para el tipo de compromiso.

Puede verificar la integridad de una copia de este documento mediante la lectura del código QR adjunto o mediante el acceso a la dirección <https://ws050.juntadeandalucia.es/verificarFirma> indicando el código de VERIFICACIÓN

FIRMADO POR	RAQUEL MARIA ESPIN CRESPO	18/12/2024	
VERIFICACIÓN	Pk2jmUCNT2ZVULXR6LZ4ED5BQV9F2A	PÁG. 1092/2017	



**APELLIDOS Y NOMBRE / RAZÓN SOCIAL**

HORMIGO COBANO SL

NIF  
\*\*\*9381\*EXPEDIENTE  
1215784**ANUALIDAD DE PAGO**

1ª

**IMPORTE POR ANUALIDAD**

	2023	2024	2025	2026	2027
IMPORTE MÁXIMO SUBVENCIONABLE	6.735,44 €	6.735,44 €	6.735,44 €	6.735,44 €	6.735,44 €
IMPORTE MEDIO DE TRANSFERENCIA (€/ha)	247,90 €	247,90 €	247,90 €	247,90 €	247,90 €

**RESUMEN DE UNIDADES**

Cód	GRUPO DE PAGO	Sup. Dec. Admisible (ha)	Sup. Comprometida (ha)	Sup. ajustada compromiso (1) (ha)	% sobredec.	Sup. Resuelta (ha)	Importe Declarado	Importe Topado	Importe Resuelto	Importe tras sobredec.
429	OLIVAR	27,17		27,17	0,00	27,17	6.735,44	6.735,44	6.735,44	6.735,44
<b>TOTAL</b>		27,17	27,17	27,17		27,17	6.735,44	6.735,44	6.735,44	6.735,44

**APLICACIÓN DE REDUCCIONES Y PENALIZACIONES**

GRUPO DE PAGO	Importe Calculado	Importe prereduc.	Criterios de subvencionabilidad y compromisos	Presentación tardía	Omisión declaración	Condicionalidad	IMPORTE (Euros) RESUELTO
OLIVAR	6.735,44	6.735,44	0,00	0,00	0,00	0,00	6.735,44
<b>TOTAL</b>	6.735,44	6.735,44					6.735,44

**RESUMEN DE PAGOS****IMPORTE ( Euros )**

	RESUELTO	FEADER	MAPA	CAPADR
OLIVAR - Pago realizado	6.735,44 €	5.725,12 €	660,75 €	349,57 €

**RECINTOS RESUELTOS**

REF.	REFERENCIA SIGPAC	CULTIVO	DESCRIPCIÓN CULTIVO	S/R G.PAGO	PEND. MEDIA (%)	SUP. DEC. ADMISIBLE (ha)	SUP. COMPROM. (ha)	SUP. AJUSTADA COMPR.(1) (ha)	SUP. CONY. SIGPAC (ha)	SUP. CERTIE (ha)	SUP. CAMPO (ha)	SUP. CAMPO DETER. CULT. DECLARADO (ha)	SUP. DEC. REDUCIDA (ha)	SUP. RESUELTA (ha)
1700000006359371	41-065-059-00020-021	101218	OLIVAR-MANZANILLA DE SEVILLA	S 429	21,30	4,11	4,11	4,11		4,11			4,11	4,11
1700000006359372	41-065-059-00026-002	101218	OLIVAR-MANZANILLA DE SEVILLA	S 429	19,10	0,01	0,01	0,01		0,01			0,01	0,01
1700000006359373	41-077-012-00051-001	101218	OLIVAR-MANZANILLA DE SEVILLA	S 429	22,40	0,06	0,06	0,06		0,06			0,06	0,06
1700000006359375	41-077-012-00048-001	101218	OLIVAR-MANZANILLA DE SEVILLA	S 429	23,00	0,02	0,02	0,02		0,02			0,02	0,02
1700000006359376	41-077-012-00040-001	101218	OLIVAR-MANZANILLA DE SEVILLA	S 429	31,00	0,03	0,03	0,03		0,03			0,03	0,03
1700000006359377	41-065-059-00022-043	101138	OLIVAR-HOJIBLANCA	S 429	25,00	3,09	3,09	3,09		3,09			3,09	3,09
1700000006359378	41-065-059-00021-043	101138	OLIVAR-HOJIBLANCA	S 429	23,20	0,12	0,12	0,12		0,12			0,12	0,12
1700000006359379	41-077-012-00053-001	101218	OLIVAR-MANZANILLA DE SEVILLA	S 429	31,20	8,54	8,54	8,54		8,54			8,54	8,54
1700000006359380	41-077-012-00052-002	101218	OLIVAR-MANZANILLA DE SEVILLA	S 429	29,30	11,19	11,19	11,19		11,19			11,19	11,19

(1) Superficie declarada admisible ajustada con la superficie comprometida.  
(2) Factor de penalización valorando el alcance para el tipo de compromiso.

Puede verificar la integridad de una copia de este documento mediante la lectura del código QR adjunto o mediante el acceso a la dirección <https://ws050.juntadeandalucia.es/verificarFirma> indicando el código de VERIFICACIÓN

FIRMADO POR

RAQUEL MARIA ESPIN CRESPO

18/12/2024

VERIFICACIÓN

Pk2jmUCNT2ZVULXR6LZ4ED5BQV9F2A

PÁG. 1093/2017



**APELLIDOS Y NOMBRE / RAZÓN SOCIAL**

HORMIGO MORENO SEBASTIAN

NIF  
\*\*\*2022\*EXPEDIENTE  
1215561ANUALIDAD  
DE PAGO  
1ª**IMPORTES POR ANUALIDAD**

	2023	2024	2025	2026	2027
IMPORTE MÁXIMO SUBVENCIONABLE	5.431,49 €	5.431,49 €	5.431,49 €	5.431,49 €	5.431,49 €
IMPORTE MEDIO DE TRANSFERENCIA (€/ha)	247,90 €	247,90 €	247,90 €	247,90 €	247,90 €

**RESUMEN DE UNIDADES**

Cód	GRUPO DE PAGO	Sup. Dec. Admisible (ha)	Sup. Comprometida (ha)	Sup. ajustada compromiso (1) (ha)	% sobredec.	Sup. Resuelta (ha)	Importe Declarado	Importe Topado	Importe Resuelto	Importe tras sobredec.
429	OLIVAR	21,98		21,91	0,00	21,91	5.431,49	5.431,49	5.431,49	5.431,49
<b>TOTAL</b>		21,98	21,91	21,91		21,91	5.431,49	5.431,49	5.431,49	5.431,49

**APLICACIÓN DE REDUCCIONES Y PENALIZACIONES**

GRUPO DE PAGO	Importe Calculado	Importe prereduc.	Criterios de subvencionabilidad y compromisos	Presentación tardía	Omisión declaración	Condicionalidad	IMPORTE (Euros) RESUELTO
OLIVAR	5.431,49	5.431,49	0,00	0,00	0,00	0,00	5.431,49
<b>TOTAL</b>	5.431,49	5.431,49					5.431,49

**RESUMEN DE PAGOS****IMPORTE ( Euros )**

	RESUELTO	FEADER	MAPA	CAPADR
OLIVAR - Pago realizado	5.431,49 €	4.616,77 €	532,83 €	281,89 €

**RECINTOS RESUELTOS**

REF.	REFERENCIA SIGPAC	CULTIVO	DESCRIPCIÓN CULTIVO	S/R G.PAGO	PEND. MEDIA (%)	SUP. DEC. ADMISIBLE (ha)	SUP. COMPROM. (ha)	SUP. AJUSTADA COMPR.(1) (ha)	SUP. CONY. SIGPAC (ha)	SUP. CERTIE (ha)	SUP. CAMPO (ha)	SUP. CAMPO DETER. CULT. DECLARADO (ha)	SUP. DEC. REDUCIDA (ha)	SUP. RESUELTA (ha)
-1325138	41-065-055-00031-003	101218	OLIVAR-MANZANILLA DE SEVILLA	S 429	15,90	17,87	17,80	17,80		17,80			17,80	17,80
1700000006171460	41-065-055-00022-001	101218	OLIVAR-MANZANILLA DE SEVILLA	S 429	4,30	0,08	0,08	0,08		0,08			0,08	0,08
1700000006171462	41-065-055-00032-006	101218	OLIVAR-MANZANILLA DE SEVILLA	S 429	17,40	0,01	0,01	0,01		0,01			0,01	0,01
1700000006171463	41-065-055-00032-006	101218	OLIVAR-MANZANILLA DE SEVILLA	S 429	17,40	0,04	0,04	0,04		0,04			0,04	0,04
1700000006171464	41-065-055-00032-006	101218	OLIVAR-MANZANILLA DE SEVILLA	S 429	17,40	0,01	0,01	0,01		0,01			0,01	0,01
1700000006171466	41-065-059-00022-043	101138	OLIVAR-HOJIBLANCA	S 429	25,00	3,97	3,97	3,97		3,97			3,97	3,97

(1) Superficie declarada admisible ajustada con la superficie comprometida.

(2) Factor de penalización valorando el alcance para el tipo de compromiso.

Puede verificar la integridad de una copia de este documento mediante la lectura del código QR adjunto o mediante el acceso a la dirección <https://ws050.juntadeandalucia.es/verificarFirma> indicando el código de VERIFICACIÓN

FIRMADO POR

RAQUEL MARIA ESPIN CRESPO

18/12/2024

VERIFICACIÓN

Pk2jmUCNT2ZVULXR6LZ4ED5BQV9F2A

PÁG. 1094/2017





<u>APELLIDOS Y NOMBRE / RAZÓN SOCIAL</u>	<u>NIF</u>	<u>EXPEDIENTE</u>	<u>ANUALIDAD DE PAGO</u>
HROS. DE AUREA VICTORIA DE PABLO HERRERO	****7461*	1034656	1ª

**IMPORTES POR ANUALIDAD**

	<u>2023</u>	<u>2024</u>	<u>2025</u>	<u>2026</u>	<u>2027</u>
<b>IMPORTE MÁXIMO SUBVENCIONABLE</b>	5.081,95 €	5.081,95 €	5.081,95 €	5.081,95 €	5.081,95 €
<b>IMPORTE MEDIO DE TRANSFERENCIA (€/ha)</b>	247,90 €	247,90 €	247,90 €	247,90 €	247,90 €

**RESUMEN DE UNIDADES**

<u>Cód</u>	<u>GRUPO DE PAGO</u>	<u>Sup. Dec. Admisible (ha)</u>	<u>Sup. Comprometida (ha)</u>	<u>Sup. ajustada compromiso (1) (ha)</u>	<u>% sobredec.</u>	<u>Sup. Resuelta (ha)</u>	<u>Importe Declarado</u>	<u>Importe Topado</u>	<u>Importe Resuelto</u>	<u>Importe tras sobredec.</u>
429	OLIVAR	20,50		20,50	0,00	20,50	5.081,95	5.081,95	5.081,95	5.081,95
<b>TOTAL</b>		20,50	20,50	20,50		20,50	5.081,95	5.081,95	5.081,95	5.081,95

**APLICACIÓN DE REDUCCIONES Y PENALIZACIONES**

<u>GRUPO DE PAGO</u>	<u>Importe Calculado</u>	<u>Importe prereduc.</u>	<u>Criterios de subvencionabilidad y compromisos</u>	<u>Presentación tardía</u>	<u>Omisión declaración</u>	<u>Condicionalidad</u>	<u>IMPORTE (Euros) RESUELTO</u>
OLIVAR	5.081,95		0,00	0,00	0,00	0,00	5.081,95
<b>TOTAL</b>	5.081,95	5.081,95					5.081,95

**RESUMEN DE PAGOS****IMPORTE ( Euros )**

	<u>RESUELTO</u>	<u>FEADER</u>	<u>MAPA</u>	<u>CAPADR</u>
OLIVAR - Pago realizado	5.081,95 €	4.319,66 €	498,54 €	263,75 €

**RECINTOS RESUELTOS**

<u>REF.</u>	<u>REFERENCIA SIGPAC</u>	<u>CULTIVO DESCRIPCIÓN CULTIVO</u>	<u>S/R G.PAGO</u>	<u>PEND. MEDIA (%)</u>	<u>SUP. DEC. ADMISIBLE (ha)</u>	<u>SUP. COMPROM. (ha)</u>	<u>SUP. AJUSTADA COMPR.(1) (ha)</u>	<u>SUP. CONY. SIGPAC (ha)</u>	<u>SUP. CERTIE (ha)</u>	<u>SUP. CAMPO (ha)</u>	<u>SUP. CAMPO DETER. CULT. DECLARADO (ha)</u>	<u>SUP. DEC. REDUCIDA (ha)</u>	<u>SUP. RESUELTA (ha)</u>
-1620702	41-032-001-00149-023	101268 OLIVAR-PICO LIMON	S	429	24,60	0,01	0,01	0,01	0,01			0,01	0,01
-1620701	41-032-001-00149-022	101268 OLIVAR-PICO LIMON	S	429	19,50	0,03	0,03	0,03	0,03			0,03	0,03
-1620700	41-032-001-00149-013	101268 OLIVAR-PICO LIMON	S	429	20,50	20,41	20,41	20,41	20,41			20,41	20,41
-1349230	41-032-001-00147-013	101268 OLIVAR-PICO LIMON	S	429	27,30	0,05	0,05	0,05	0,05			0,05	0,05

**INCIDENCIAS****INCIDENCIA DESCRIPCIÓN**

- 100421 Recinto declarado por error para una operación de la 6503, que se ha corregido de oficio marcando la operación correcta, de acuerdo con la fecha de inscripción del recinto en la producción ecológica.  
 Ref:-1349230 Recinto:41-032-001-00147-00013 Cultivo:101268 OLIVAR-PICO LIMON Secano  
 Ref:-1620700 Recinto:41-032-001-00149-00013 Cultivo:101268 OLIVAR-PICO LIMON Secano  
 Ref:-1620701 Recinto:41-032-001-00149-00022 Cultivo:101268 OLIVAR-PICO LIMON Secano  
 Ref:-1620702 Recinto:41-032-001-00149-00023 Cultivo:101268 OLIVAR-PICO LIMON Secano

(1) Superficie declarada admisible ajustada con la superficie comprometida.  
 (2) Factor de penalización valorando el alcance para el tipo de compromiso.

Puede verificar la integridad de una copia de este documento mediante la lectura del código QR adjunto o mediante el acceso a la dirección <https://ws050.juntadeandalucia.es/verificarFirma> indicando el código de VERIFICACIÓN

FIRMADO POR	RAQUEL MARIA ESPIN CRESPO	18/12/2024
VERIFICACIÓN	Pk2jmUCNT2ZVULXR6LZ4ED5BQV9F2A	PÁG. 1095/2017



**APELLIDOS Y NOMBRE / RAZÓN SOCIAL**

HROS. DE CONCEPCION CORNELLO CB

**NIF**  
\*\*\*6112\***EXPEDIENTE**  
1174257**ANUALIDAD DE PAGO**  
1ª**IMPORTE POR ANUALIDAD**

	<b>2023</b>	<b>2024</b>	<b>2025</b>	<b>2026</b>	<b>2027</b>
<b>IMPORTE MÁXIMO SUBVENCIONABLE</b>	14.743,96 €	14.743,96 €	14.743,96 €	14.743,96 €	14.743,96 €
<b>IMPORTE MEDIO DE TRANSFERENCIA (€/ha)</b>	149,28 €	149,28 €	149,28 €	149,28 €	149,28 €

**RESUMEN DE UNIDADES**

<b>Cód</b>	<b>GRUPO DE PAGO</b>	<b>Sup. Dec. Admisible (ha)</b>	<b>Sup. Comprometida (ha)</b>	<b>Sup. ajustada compromiso (1) (ha)</b>	<b>% sobredec.</b>	<b>Sup. Resuelta (ha)</b>	<b>Importe Declarado</b>	<b>Importe Topado</b>	<b>Importe Resuelto</b>	<b>Importe tras sobredec.</b>
428	PASTOS ASOCIADOS A GANADERÍA ECOLÓGICA	58,77		58,77	0,00	58,77	4.827,96	4.827,96	4.827,96	4.827,96
429	OLIVAR	145,00		40,00	0,00	40,00	9.916,00	9.916,00	9.916,00	9.916,00
<b>TOTAL</b>		203,77	98,77	98,77		98,77	14.743,96	14.743,96	14.743,96	14.743,96

**APLICACIÓN DE REDUCCIONES Y PENALIZACIONES**

<b>GRUPO DE PAGO</b>	<b>Importe Calculado</b>	<b>Importe prereduc.</b>	<b>Criterios de subvencionabilidad y compromisos</b>	<b>Presentación tardía</b>	<b>Omisión declaración</b>	<b>Condicionabilidad</b>	<b>IMPORTE (Euros) RESUELTO</b>
OLIVAR	9.916,00	9.916,00	0,00	0,00	0,00	0,00	9.916,00
PASTOS ASOCIADOS A GANADERÍA	4.827,96	4.827,96	0,00	0,00	0,00	0,00	4.827,96
<b>TOTAL</b>	14.743,96	14.743,96					14.743,96

**RESUMEN DE PAGOS**

	<b>RESUELTO</b>	<b>FEADER</b>	<b>MAPA</b>	<b>CAPADR</b>
OLIVAR - Pago realizado	9.916,00 €	8.428,60 €	972,76 €	514,64 €
PASTOS ASOCIADOS A GANADERÍA ECOLÓGICA - Pago realizado	4.827,96 €	4.103,77 €	473,62 €	250,57 €
<b>TOTAL</b>	14.743,96 €	12.532,37 €	1.446,38 €	765,21 €

(1) Superficie declarada admisible ajustada con la superficie comprometida.  
(2) Factor de penalización valorando el alcance para el tipo de compromiso.Puede verificar la integridad de una copia de este documento mediante la lectura del código QR adjunto o mediante el acceso a la dirección <https://ws050.juntadeandalucia.es/verificarFirma> indicando el código de VERIFICACIÓN

FIRMADO POR

RAQUEL MARIA ESPIN CRESPO

18/12/2024

VERIFICACIÓN

Pk2jmUCNT2ZVULXR6LZ4ED5BQV9F2A

PÁG. 1096/2017



**RECINTOS RESUELTOS**

REF.	REFERENCIA SIGPAC	CULTIVO	DESCRIPCIÓN CULTIVO	S/R	G.PAGO	PEND. MEDIA (%)	SUP. ADMISIBLE (ha)	SUP. COMPROM. (ha)	SUP. AJUSTADA COMPR.(1) (ha)	SUP. CONV. SIGPAC (ha)	SUP. CERTIF. (ha)	SUP. CAMPO (ha)	SUP. CAMPO DETER. CULT. DECLARADO (ha)	SUP. DEC. REDUCIDA (ha)	SUP. RESUELTA (ha)
170000003071518	41-032-007-00077-015	62000	PASTOS PERMANENTES DE 5 O MAS AÑOS-SIN VARIEDAD	S	428	21,20	0,47	0,47	0,47		0,47			0,47	0,47
170000003071590	41-032-009-00036-018	62000	PASTOS PERMANENTES DE 5 O MAS AÑOS-SIN VARIEDAD	S	428	8,10	0,48	0,48	0,48		0,48			0,48	0,48
170000003071596	41-032-009-00036-004	62000	PASTOS PERMANENTES DE 5 O MAS AÑOS-SIN VARIEDAD	S	428	8,80	0,05	0,05	0,05		0,05			0,05	0,05
170000003071598	41-032-007-00077-039	62000	PASTOS PERMANENTES DE 5 O MAS AÑOS-SIN VARIEDAD	S	428	6,60	0,21	0,21	0,21		0,21			0,21	0,21
170000003071601	41-032-007-00077-030	62000	PASTOS PERMANENTES DE 5 O MAS AÑOS-SIN VARIEDAD	S	428	7,70	1,90	1,90	1,90		1,90			1,90	1,90
170000003071602	41-032-007-00077-043	62000	PASTOS PERMANENTES DE 5 O MAS AÑOS-SIN VARIEDAD	S	428	9,20	0,88	0,88	0,88		0,88			0,88	0,88
170000003071603	41-032-007-00077-044	62000	PASTOS PERMANENTES DE 5 O MAS AÑOS-SIN VARIEDAD	S	428	8,60	0,22	0,22	0,22		0,22			0,22	0,22
170000003071604	41-032-007-00077-045	62000	PASTOS PERMANENTES DE 5 O MAS AÑOS-SIN VARIEDAD	S	428	7,20	0,79	0,79	0,79		0,79			0,79	0,79
170000003071610	41-032-007-00077-005	62000	PASTOS PERMANENTES DE 5 O MAS AÑOS-SIN VARIEDAD	S	428	13,70	0,16	0,16	0,16		0,16			0,16	0,16
170000003071612	41-032-007-00077-001	62000	PASTOS PERMANENTES DE 5 O MAS AÑOS-SIN VARIEDAD	S	428	23,40	0,44	0,44	0,44		0,52			0,44	0,44
170000003071613	41-032-009-00036-016	62000	PASTOS PERMANENTES DE 5 O MAS AÑOS-SIN VARIEDAD	S	428	14,10	0,04	0,04	0,04		0,04			0,04	0,04
170000003071614	41-032-009-00037-001	62000	PASTOS PERMANENTES DE 5 O MAS AÑOS-SIN VARIEDAD	S	428	12,50	0,43	0,43	0,43		0,57			0,43	0,43
170000003071615	41-032-009-00036-003	62000	PASTOS PERMANENTES DE 5 O MAS AÑOS-SIN VARIEDAD	S	428	22,00	0,68	0,68	0,68		0,68			0,68	0,68
170000003071616	41-032-009-00036-013	62000	PASTOS PERMANENTES DE 5 O MAS AÑOS-SIN VARIEDAD	S	428	24,10	0,17	0,17	0,17		0,23			0,17	0,17
170000003071617	41-032-007-00072-006	62000	PASTOS PERMANENTES DE 5 O MAS AÑOS-SIN VARIEDAD	S	428	20,40	0,22	0,22	0,22		0,22			0,22	0,22
170000003071618	41-032-007-00072-002	62000	PASTOS PERMANENTES DE 5 O MAS AÑOS-SIN VARIEDAD	S	428	11,10	0,24	0,24	0,24		0,24			0,24	0,24
170000003071621	41-032-007-00077-004	62000	PASTOS PERMANENTES DE 5 O MAS AÑOS-SIN VARIEDAD	S	428	19,00	0,39	0,39	0,39		0,39			0,39	0,39
170000003071622	41-032-007-00077-014	62000	PASTOS PERMANENTES DE 5 O MAS AÑOS-SIN VARIEDAD	S	428	16,10	19,38	19,38	19,38		19,38			19,38	19,38
170000003071625	41-032-007-00077-033	62000	PASTOS PERMANENTES DE 5 O MAS AÑOS-SIN VARIEDAD	S	428	7,80	3,05	3,05	3,05		3,05			3,05	3,05
170000003071626	41-032-009-00036-001	62000	PASTOS PERMANENTES DE 5 O MAS AÑOS-SIN VARIEDAD	S	428	26,30	0,87	0,87	0,87		1,02			0,87	0,87
170000003071627	41-032-007-00077-016	62000	PASTOS PERMANENTES DE 5 O MAS AÑOS-SIN VARIEDAD	S	428	24,00	26,83	26,83	26,83		26,83			26,83	26,83
170000003071628	41-032-007-00077-017	62000	PASTOS PERMANENTES DE 5 O MAS AÑOS-SIN VARIEDAD	S	428	18,90	0,87	0,87	0,87		0,87			0,87	0,87
-1578224	41-032-001-00110-008	101268	OLIVAR-PICO LIMON	S	429	34,20	50,28	50,28	50,28		50,28			50,28	50,28
-1575157	41-032-007-00077-026	101268	OLIVAR-PICO LIMON	S	429	13,70	0,16	0,16	0,16		0,16			0,16	0,16
170000003071500	41-032-001-00110-064	101268	OLIVAR-PICO LIMON	S	429	10,60	0,01	0,01	0,01		0,01			0,01	0,01
170000003071501	41-032-007-00077-027	101268	OLIVAR-PICO LIMON	S	429	17,10	5,97	5,97	5,97		5,97			5,97	5,97
170000003071508	41-032-007-00077-026	101268	OLIVAR-PICO LIMON	S	429	13,70	2,16	2,00	2,00		2,00			2,00	2,00
170000003071510	41-032-007-00077-025	101268	OLIVAR-PICO LIMON	S	429	23,70	1,82	1,82	1,82		1,82			1,82	1,82
170000003071513	41-032-007-00077-038	101268	OLIVAR-PICO LIMON	S	429	8,40	0,89	0,89	0,89		0,89			0,89	0,89
170000003071514	41-032-007-00077-037	101268	OLIVAR-PICO LIMON	S	429	7,10	0,04	0,04	0,04		0,04			0,04	0,04
170000003071515	41-032-007-00077-034	101268	OLIVAR-PICO LIMON	S	429	19,40	0,03	0,03	0,03		0,03			0,03	0,03
170000003071516	41-032-007-00077-029	101268	OLIVAR-PICO LIMON	S	429	19,90	12,65	12,65	12,65		12,65			12,65	12,65
170000003071530	41-032-007-00052-011	101268	OLIVAR-PICO LIMON	S	429	16,40	8,00	8,00	8,00		8,00			8,00	8,00
170000003071532	41-032-007-00052-018	101268	OLIVAR-PICO LIMON	S	429	13,70	0,06	0,06	0,06		0,06			0,06	0,06
170000003071533	41-032-007-00052-019	101268	OLIVAR-PICO LIMON	S	429	19,50	0,17	0,17	0,17		0,17			0,17	0,17
170000003071534	41-032-001-00110-007	101268	OLIVAR-PICO LIMON	S	429	21,30	0,08	0,08	0,08		0,08			0,08	0,08
170000003071539	41-032-009-00036-015	101268	OLIVAR-PICO LIMON	S	429	24,20	0,36	0,36	0,36		0,36			0,36	0,36
170000003071540	41-032-007-00053-004	101268	OLIVAR-PICO LIMON	S	429	14,80	15,03	15,03	15,03		15,03			15,03	15,03
170000003071543	41-032-007-00053-002	101268	OLIVAR-PICO LIMON	S	429	31,70	0,07	0,07	0,07		0,07			0,07	0,07
170000003071544	41-032-007-00053-005	101268	OLIVAR-PICO LIMON	S	429	17,90	6,22	6,22	6,22		6,22			6,22	6,22
170000003071545	41-032-007-00053-009	101268	OLIVAR-PICO LIMON	S	429	4,50	0,34	0,34	0,34		0,34			0,34	0,34
170000003071546	41-032-007-00072-008	101268	OLIVAR-PICO LIMON	S	429	15,20	2,77	2,77	2,77		2,77			2,77	2,77
170000003071548	41-032-007-00053-034	101268	OLIVAR-PICO LIMON	S	429	21,80	8,41	8,41	8,41		8,41			8,41	8,41
170000003071550	41-032-007-00053-003	101268	OLIVAR-PICO LIMON	S	429	15,80	6,45	6,45	6,45		6,45			6,45	6,45
170000003071551	41-032-007-00053-031	101268	OLIVAR-PICO LIMON	S	429	16,10	7,20	7,20	7,20		7,20			7,20	7,20
170000003071552	41-032-007-00053-024	101268	OLIVAR-PICO LIMON	S	429	15,50	2,10	2,10	2,10		2,10			2,10	2,10
170000003071555	41-032-007-00053-027	101268	OLIVAR-PICO LIMON	S	429	16,50	0,01	0,01	0,01		0,01			0,01	0,01
170000003071556	41-032-007-00072-001	101268	OLIVAR-PICO LIMON	S	429	15,40	8,04	8,04	8,04		8,04			8,04	8,04
170000003071558	41-032-007-00077-024	101268	OLIVAR-PICO LIMON	S	429	27,70	0,48	0,48	0,48		0,48			0,48	0,48
170000003071559	41-032-007-00077-019	101268	OLIVAR-PICO LIMON	S	429	8,50	0,06	0,06	0,06		0,06			0,06	0,06
170000003071561	41-032-007-00053-029	101268	OLIVAR-PICO LIMON	S	429	6,60	1,22	1,22	1,22		1,22			1,22	1,22
170000003071562	41-032-007-00074-001	101268	OLIVAR-PICO LIMON	S	429	13,60	0,78	0,75	0,75		0,75			0,75	0,75
170000003071563	41-032-007-00077-003	101268	OLIVAR-PICO LIMON	S	429	25,10	2,15	2,15	2,15		2,15			2,15	2,15
170000003071565	41-032-007-00077-023	101268	OLIVAR-PICO LIMON	S	429	9,70	0,04	0,04	0,04		0,04			0,04	0,04
170000003071569	41-032-007-00077-008	101268	OLIVAR-PICO LIMON	S	429	30,10	0,90	0,90	0,90		0,90			0,90	0,90
170000003071592	41-032-009-00036-010	101268	OLIVAR-PICO LIMON	S	429	14,80	0,04	0,04	0,04		0,04			0,04	0,04

**INCIDENCIAS****INCIDENCIA DESCRIPCIÓN**

- 219 Superficie declarada sobre un mismo recinto, en un mismo expediente, mayor que la superficie total del recinto SIGPAC.  
 Ref:-1575163 Recinto:41-032-007-00077-00032 Cultivo:63000 PASTOS DE MENOS DE 5 AÑOS-SIN VARIEDAD Secano Suma de superficies declaradas para este recinto por el solicitante (Áreas):74 Superficie SIGPAC total para el recinto (Áreas):73 Exceso de

(1) Superficie declarada admisible ajustada con la superficie comprometida.  
 (2) Factor de penalización valorando el alcance para el tipo de compromiso.

Puede verificar la integridad de una copia de este documento mediante la lectura del código QR adjunto o mediante el acceso a la dirección <https://ws050.juntadeandalucia.es/verificarFirma> indicando el código de VERIFICACIÓN

FIRMADO POR

RAQUEL MARIA ESPIN CRESPO

18/12/2024

VERIFICACIÓN

Pk2jmUCNT2ZVULXR6LZ4ED5BQV9F2A

PÁG. 1097/2017



**INCIDENCIAS****INCIDENCIA DESCRIPCIÓN**

	superficie declarada (Hectáreas):0,01 Ref:170000003071576 Recinto:41-032-007-00077-00032 Cultivo:63000 PASTOS DE MENOS DE 5 AÑOS-SIN VARIEDAD Secano Suma de superficies declaradas para este recinto por el solicitante (Áreas):74 Superficie SIGPAC total para el recinto (Áreas):73 Exceso de superficie declarada (Hectáreas):0,01
100400	Recinto con cultivo, variedad, régimen de explotación o uso Siggpac no compatible con la operación solicitada ( Anexo IV.I Cultivos y variedades elegibles para las Intervenciones. Orden de 28 de marzo de 2023 ). Ref:-1130750 Recinto:41-032-007-00053-00015 Cultivo:338000 MEZCLA VEZA-RAYGRASS-SIN VARIEDAD Secano Uso:TA Ref:170000003071581 Recinto:41-032-007-00053-00015 Cultivo:338000 MEZCLA VEZA-RAYGRASS-SIN VARIEDAD Secano Uso:TA Ref:-1130751 Recinto:41-032-007-00053-00018 Cultivo:338000 MEZCLA VEZA-RAYGRASS-SIN VARIEDAD Secano Uso:TA Ref:170000003071582 Recinto:41-032-007-00053-00018 Cultivo:338000 MEZCLA VEZA-RAYGRASS-SIN VARIEDAD Secano Uso:TA Ref:170000003071587 Recinto:41-032-007-00053-00028 Cultivo:338000 MEZCLA VEZA-RAYGRASS-SIN VARIEDAD Secano Uso:TA Ref:170000003071588 Recinto:41-032-007-00053-00030 Cultivo:338000 MEZCLA VEZA-RAYGRASS-SIN VARIEDAD Secano Uso:TA Ref:170000003071585 Recinto:41-032-007-00072-00005 Cultivo:338000 MEZCLA VEZA-RAYGRASS-SIN VARIEDAD Secano Uso:TA Ref:170000003071586 Recinto:41-032-007-00077-00031 Cultivo:338000 MEZCLA VEZA-RAYGRASS-SIN VARIEDAD Secano Uso:TA
100402	Recinto solicitado no forma parte de ningún organismo de control autorizado para la producción ecológica en Andalucía o fecha de inscripción posterior al plazo establecido ( Anexo I. Criterios de Subvencionabilidad. Orden 28 de marzo de 2023 ). Ref:170000003071580 Recinto:41-032-001-00110-00061 Cultivo:62000 PASTOS PERMANENTES DE 5 O MAS AÑOS-SIN VARIEDAD Secano Ref:170000003071600 Recinto:41-032-007-00053-00023 Cultivo:62000 PASTOS PERMANENTES DE 5 O MAS AÑOS-SIN VARIEDAD Secano Ref:170000003071584 Recinto:41-032-007-00072-00004 Cultivo:63000 PASTOS DE MENOS DE 5 AÑOS-SIN VARIEDAD Secano Ref:170000003071608 Recinto:41-032-007-00077-00010 Cultivo:62000 PASTOS PERMANENTES DE 5 O MAS AÑOS-SIN VARIEDAD Secano Ref:-1575163 Recinto:41-032-007-00077-00032 Cultivo:63000 PASTOS DE MENOS DE 5 AÑOS-SIN VARIEDAD Secano Ref:170000003071576 Recinto:41-032-007-00077-00032 Cultivo:63000 PASTOS DE MENOS DE 5 AÑOS-SIN VARIEDAD Secano Ref:170000003071573 Recinto:41-032-007-00077-00036 Cultivo:63000 PASTOS DE MENOS DE 5 AÑOS-SIN VARIEDAD Secano Ref:170000003071574 Recinto:41-032-007-00077-00040 Cultivo:63000 PASTOS DE MENOS DE 5 AÑOS-SIN VARIEDAD Secano Ref:170000003071575 Recinto:41-032-007-00078-00010 Cultivo:63000 PASTOS DE MENOS DE 5 AÑOS-SIN VARIEDAD Secano
100406	Grupo de cultivo declarado en el recinto no coincide con el grupo de cultivo existente en el organismo de control autorizado para la producción ecológica en Andalucía ( Anexo I. Criterios de Subvencionabilidad. Orden 28 de marzo de 2023 ). Ref:170000003071584 Recinto:41-032-007-00072-00004 Cultivo:63000 PASTOS DE MENOS DE 5 AÑOS-SIN VARIEDAD Secano Grupo de SIPEA:HERBACEOS Ref:170000003071608 Recinto:41-032-007-00077-00010 Cultivo:62000 PASTOS PERMANENTES DE 5 O MAS AÑOS-SIN VARIEDAD Secano Grupo de SIPEA:HERBACEOS Ref:-1575163 Recinto:41-032-007-00077-00032 Cultivo:63000 PASTOS DE MENOS DE 5 AÑOS-SIN VARIEDAD Secano Grupo de SIPEA:HERBACEOS Ref:170000003071576 Recinto:41-032-007-00077-00032 Cultivo:63000 PASTOS DE MENOS DE 5 AÑOS-SIN VARIEDAD Secano Grupo de SIPEA:HERBACEOS Ref:170000003071573 Recinto:41-032-007-00077-00036 Cultivo:63000 PASTOS DE MENOS DE 5 AÑOS-SIN VARIEDAD Secano Grupo de SIPEA:HERBACEOS Ref:170000003071574 Recinto:41-032-007-00077-00040 Cultivo:63000 PASTOS DE MENOS DE 5 AÑOS-SIN VARIEDAD Secano Grupo de SIPEA:HERBACEOS Ref:170000003071575 Recinto:41-032-007-00078-00010 Cultivo:63000 PASTOS DE MENOS DE 5 AÑOS-SIN VARIEDAD Secano Grupo de SIPEA:HERBACEOS
100407	Explotación solicitada no forma parte de ningún organismo de control autorizado para la producción ecológica en Andalucía o fecha de inscripción posterior al plazo establecido ( Anexo I. Criterios de Subvencionabilidad. Orden 28 de marzo de 2023 ). Explotación:ES410320000041 Especie:PORCINO Explotación:ES410320000065 Especie:BOVINA Explotación:ES410320000065 Especie:PORCINO Explotación:ES410320000095 Especie:PORCINO
100410	Recinto no admisible por pertenecer a una explotación ganadera No inscrita en Sipea ( Artículo 10 de la Orden de 28 de marzo de 2023 ). Ref:170000003071620 Recinto:41-032-007-00052-00001 Cultivo:62000 PASTOS PERMANENTES DE 5 O MAS AÑOS-SIN VARIEDAD Secano Explotación:ES410320000041 Ref:170000003071572 Recinto:41-032-007-00052-00006 Cultivo:62000 PASTOS PERMANENTES DE 5 O MAS AÑOS-SIN VARIEDAD Secano Explotación:ES410320000041 Ref:170000003071570 Recinto:41-032-007-00052-00008 Cultivo:62000 PASTOS PERMANENTES DE 5 O MAS AÑOS-SIN VARIEDAD Secano Explotación:ES410320000041 Ref:170000003071571 Recinto:41-032-007-00052-00010 Cultivo:62000 PASTOS PERMANENTES DE 5 O MAS AÑOS-SIN

(1) Superficie declarada admisible ajustada con la superficie comprometida.  
(2) Factor de penalización valorando el alcance para el tipo de compromiso.

Puede verificar la integridad de una copia de este documento mediante la lectura del código QR adjunto o mediante el acceso a la dirección <https://ws050.juntadeandalucia.es/verificarFirma> indicando el código de VERIFICACIÓN

FIRMADO POR

RAQUEL MARIA ESPIN CRESPO

18/12/2024

VERIFICACIÓN

Pk2jmUCNT2ZVULXR6LZ4ED5BQV9F2A

PÁG. 1098/2017



**INCIDENCIAS****INCIDENCIA DESCRIPCIÓN**

	VARIEDAD Secano Explotación:ES410320000041 Ref:170000003071566 Recinto:41-032-007-00052-00012 Cultivo:62000 PASTOS PERMANENTES DE 5 O MAS AÑOS-SIN VARIEDAD Secano Explotación:ES410320000041 Ref:170000003071619 Recinto:41-032-007-00052-00013 Cultivo:62000 PASTOS PERMANENTES DE 5 O MAS AÑOS-SIN VARIEDAD Secano Explotación:ES410320000041 Ref:170000003071535 Recinto:41-032-007-00052-00014 Cultivo:62000 PASTOS PERMANENTES DE 5 O MAS AÑOS-SIN VARIEDAD Secano Explotación:ES410320000041 Ref:170000003071567 Recinto:41-032-007-00052-00015 Cultivo:62000 PASTOS PERMANENTES DE 5 O MAS AÑOS-SIN VARIEDAD Secano Explotación:ES410320000041 Ref:170000003071536 Recinto:41-032-007-00052-00016 Cultivo:62000 PASTOS PERMANENTES DE 5 O MAS AÑOS-SIN VARIEDAD Secano Explotación:ES410320000041 Ref:170000003071538 Recinto:41-032-007-00053-00012 Cultivo:62000 PASTOS PERMANENTES DE 5 O MAS AÑOS-SIN VARIEDAD Secano Explotación:ES410320000041 Ref:170000003071623 Recinto:41-032-007-00053-00013 Cultivo:62000 PASTOS PERMANENTES DE 5 O MAS AÑOS-SIN VARIEDAD Secano Explotación:ES410320000041 Ref:170000003071600 Recinto:41-032-007-00053-00023 Cultivo:62000 PASTOS PERMANENTES DE 5 O MAS AÑOS-SIN VARIEDAD Secano Explotación:ES410320000041 Ref:170000003071624 Recinto:41-032-007-00053-00033 Cultivo:62000 PASTOS PERMANENTES DE 5 O MAS AÑOS-SIN VARIEDAD Secano Explotación:ES410320000041 Ref:-1130754 Recinto:41-032-007-00053-00039 Cultivo:62000 PASTOS PERMANENTES DE 5 O MAS AÑOS-SIN VARIEDAD Secano Explotación:ES410320000041 Ref:-1130755 Recinto:41-032-007-00053-00041 Cultivo:62000 PASTOS PERMANENTES DE 5 O MAS AÑOS-SIN VARIEDAD Secano Explotación:ES410320000041
100421	Recinto declarado por error para una operación de la 6503, que se ha corregido de oficio marcando la operación correcta, de acuerdo con la fecha de inscripción del recinto en la producción ecológica. Ref:170000003071626 Recinto:41-032-009-00036-00001 Cultivo:62000 PASTOS PERMANENTES DE 5 O MAS AÑOS-SIN VARIEDAD Secano Ref:170000003071615 Recinto:41-032-009-00036-00003 Cultivo:62000 PASTOS PERMANENTES DE 5 O MAS AÑOS-SIN VARIEDAD Secano Ref:170000003071596 Recinto:41-032-009-00036-00004 Cultivo:62000 PASTOS PERMANENTES DE 5 O MAS AÑOS-SIN VARIEDAD Secano Ref:170000003071592 Recinto:41-032-009-00036-00010 Cultivo:101268 OLIVAR-PICO LIMON Secano Ref:170000003071616 Recinto:41-032-009-00036-00013 Cultivo:62000 PASTOS PERMANENTES DE 5 O MAS AÑOS-SIN VARIEDAD Secano Ref:170000003071539 Recinto:41-032-009-00036-00015 Cultivo:101268 OLIVAR-PICO LIMON Secano Ref:170000003071613 Recinto:41-032-009-00036-00016 Cultivo:62000 PASTOS PERMANENTES DE 5 O MAS AÑOS-SIN VARIEDAD Secano Ref:170000003071590 Recinto:41-032-009-00036-00018 Cultivo:62000 PASTOS PERMANENTES DE 5 O MAS AÑOS-SIN VARIEDAD Secano Ref:170000003071614 Recinto:41-032-009-00037-00001 Cultivo:62000 PASTOS PERMANENTES DE 5 O MAS AÑOS-SIN VARIEDAD Secano
100424	Solicita recinto que no está comprometido para la operación. Ref:170000003071578 Recinto:41-032-001-00110-00009 Cultivo:62000 PASTOS PERMANENTES DE 5 O MAS AÑOS-SIN VARIEDAD Secano Ref:170000003071580 Recinto:41-032-001-00110-00061 Cultivo:62000 PASTOS PERMANENTES DE 5 O MAS AÑOS-SIN VARIEDAD Secano Ref:170000003071568 Recinto:41-032-001-00110-00063 Cultivo:62000 PASTOS PERMANENTES DE 5 O MAS AÑOS-SIN VARIEDAD Secano Ref:170000003071579 Recinto:41-032-001-00110-00066 Cultivo:62000 PASTOS PERMANENTES DE 5 O MAS AÑOS-SIN VARIEDAD Secano Ref:170000003071620 Recinto:41-032-007-00052-00001 Cultivo:62000 PASTOS PERMANENTES DE 5 O MAS AÑOS-SIN VARIEDAD Secano Ref:170000003071572 Recinto:41-032-007-00052-00006 Cultivo:62000 PASTOS PERMANENTES DE 5 O MAS AÑOS-SIN VARIEDAD Secano Ref:170000003071570 Recinto:41-032-007-00052-00008 Cultivo:62000 PASTOS PERMANENTES DE 5 O MAS AÑOS-SIN VARIEDAD Secano Ref:170000003071571 Recinto:41-032-007-00052-00010 Cultivo:62000 PASTOS PERMANENTES DE 5 O MAS AÑOS-SIN VARIEDAD Secano Ref:170000003071566 Recinto:41-032-007-00052-00012 Cultivo:62000 PASTOS PERMANENTES DE 5 O MAS AÑOS-SIN VARIEDAD Secano Ref:170000003071619 Recinto:41-032-007-00052-00013 Cultivo:62000 PASTOS PERMANENTES DE 5 O MAS AÑOS-SIN VARIEDAD Secano Ref:170000003071535 Recinto:41-032-007-00052-00014 Cultivo:62000 PASTOS PERMANENTES DE 5 O MAS AÑOS-SIN VARIEDAD Secano Ref:170000003071567 Recinto:41-032-007-00052-00015 Cultivo:62000 PASTOS PERMANENTES DE 5 O MAS AÑOS-SIN VARIEDAD Secano

(1) Superficie declarada admisible ajustada con la superficie comprometida.  
(2) Factor de penalización valorando el alcance para el tipo de compromiso.

Puede verificar la integridad de una copia de este documento mediante la lectura del código QR adjunto o mediante el acceso a la dirección <https://ws050.juntadeandalucia.es/verificarFirma> indicando el código de VERIFICACIÓN

FIRMADO POR

RAQUEL MARIA ESPIN CRESPO

18/12/2024

VERIFICACIÓN

Pk2jmUCNT2ZVULXR6LZ4ED5BQV9F2A

PÁG. 1099/2017





**INCIDENCIAS****INCIDENCIA DESCRIPCIÓN**

Ref:170000003071536 Recinto:41-032-007-00052-00016 Cultivo:62000 PASTOS PERMANENTES DE 5 O MAS AÑOS-SIN VARIEDAD Secano  
 Ref:170000003071538 Recinto:41-032-007-00053-00012 Cultivo:62000 PASTOS PERMANENTES DE 5 O MAS AÑOS-SIN VARIEDAD Secano  
 Ref:170000003071623 Recinto:41-032-007-00053-00013 Cultivo:62000 PASTOS PERMANENTES DE 5 O MAS AÑOS-SIN VARIEDAD Secano  
 Ref:-1130750 Recinto:41-032-007-00053-00015 Cultivo:338000 MEZCLA VEZA-RAYGRASS-SIN VARIEDAD Secano  
 Ref:170000003071581 Recinto:41-032-007-00053-00015 Cultivo:338000 MEZCLA VEZA-RAYGRASS-SIN VARIEDAD Secano  
 Ref:-1130751 Recinto:41-032-007-00053-00018 Cultivo:338000 MEZCLA VEZA-RAYGRASS-SIN VARIEDAD Secano  
 Ref:170000003071582 Recinto:41-032-007-00053-00018 Cultivo:338000 MEZCLA VEZA-RAYGRASS-SIN VARIEDAD Secano  
 Ref:170000003071600 Recinto:41-032-007-00053-00023 Cultivo:62000 PASTOS PERMANENTES DE 5 O MAS AÑOS-SIN VARIEDAD Secano  
 Ref:170000003071587 Recinto:41-032-007-00053-00028 Cultivo:338000 MEZCLA VEZA-RAYGRASS-SIN VARIEDAD Secano  
 Ref:170000003071588 Recinto:41-032-007-00053-00030 Cultivo:338000 MEZCLA VEZA-RAYGRASS-SIN VARIEDAD Secano  
 Ref:170000003071624 Recinto:41-032-007-00053-00033 Cultivo:62000 PASTOS PERMANENTES DE 5 O MAS AÑOS-SIN VARIEDAD Secano  
 Ref:-1130754 Recinto:41-032-007-00053-00039 Cultivo:62000 PASTOS PERMANENTES DE 5 O MAS AÑOS-SIN VARIEDAD Secano  
 Ref:-1130755 Recinto:41-032-007-00053-00041 Cultivo:62000 PASTOS PERMANENTES DE 5 O MAS AÑOS-SIN VARIEDAD Secano  
 Ref:170000003071584 Recinto:41-032-007-00072-00004 Cultivo:63000 PASTOS DE MENOS DE 5 AÑOS-SIN VARIEDAD Secano  
 Ref:170000003071585 Recinto:41-032-007-00072-00005 Cultivo:338000 MEZCLA VEZA-RAYGRASS-SIN VARIEDAD Secano  
 Ref:170000003071608 Recinto:41-032-007-00077-00010 Cultivo:62000 PASTOS PERMANENTES DE 5 O MAS AÑOS-SIN VARIEDAD Secano  
 Ref:170000003071586 Recinto:41-032-007-00077-00031 Cultivo:338000 MEZCLA VEZA-RAYGRASS-SIN VARIEDAD Secano  
 Ref:-1575163 Recinto:41-032-007-00077-00032 Cultivo:63000 PASTOS DE MENOS DE 5 AÑOS-SIN VARIEDAD Secano  
 Ref:170000003071576 Recinto:41-032-007-00077-00032 Cultivo:63000 PASTOS DE MENOS DE 5 AÑOS-SIN VARIEDAD Secano  
 Ref:170000003071573 Recinto:41-032-007-00077-00036 Cultivo:63000 PASTOS DE MENOS DE 5 AÑOS-SIN VARIEDAD Secano  
 Ref:170000003071574 Recinto:41-032-007-00077-00040 Cultivo:63000 PASTOS DE MENOS DE 5 AÑOS-SIN VARIEDAD Secano  
 Ref:170000003071575 Recinto:41-032-007-00078-00010 Cultivo:63000 PASTOS DE MENOS DE 5 AÑOS-SIN VARIEDAD Secano

**Datos considerados para el Cálculo de la Carga Ganadera mínima y máxima del expediente**

Explotación	Especie	Inscrito en Sipea y Admisible	Ugm Calculada para CG Mínima	Ugm Calculada para CG Máxima
ES410320000041	PORCINO	NO	0,00	5,55
ES410320000065	BOVINA	NO	0,00	22,86
ES410320000065	CAPRINA	SI	0,94	0,94
ES410320000065	OVINA	SI	50,65	50,65
ES410320000065	PORCINO	NO	0,00	5,72
ES410320000095	PORCINO	NO	0,00	2,58
			51,59	88,30

Superficie determinada para Cálculo Carga Ganadera Mínima: 135,87 ha  
 Superficie determinada para Cálculo Carga Ganadera Máxima: 161,73 ha  
 Carga Ganadera Mínima Expediente: 0,38 ugm/ha  
 Carga Ganadera Máxima Expediente: 0,55 ugm/ha

**Recintos Determinados para el Cálculo de Garga Ganadera Mínima**

REF.	REFERENCIA SIGPAC	CULTIVO	DESCRIPCIÓN CULTIVO	S/R	SUP. RESUELTA (ha)
-1130755	41-032-007-00053-00041	62000	PASTOS PERMANENTES DE 5 O MAS AÑOS-SIN VARIEDAD	S	0,03
-1130754	41-032-007-00053-00039	62000	PASTOS PERMANENTES DE 5 O MAS AÑOS-SIN VARIEDAD	S	0,36
4628349	41-032-009-00176-00002	62000	PASTOS PERMANENTES DE 5 O MAS AÑOS-SIN VARIEDAD	S	13,92
4628350	41-032-009-00176-00003	63000	PASTOS DE MENOS DE 5 AÑOS-SIN VARIEDAD	S	0,48
4628352	41-032-009-00176-00006	62000	PASTOS PERMANENTES DE 5 O MAS AÑOS-SIN VARIEDAD	S	1,24
4628355	41-032-009-00176-00010	62000	PASTOS PERMANENTES DE 5 O MAS AÑOS-SIN VARIEDAD	S	2,92

(1) Superficie declarada admisible ajustada con la superficie comprometida.  
 (2) Factor de penalización valorando el alcance para el tipo de compromiso.

Puede verificar la integridad de una copia de este documento mediante la lectura del código QR adjunto o mediante el acceso a la dirección <https://ws050.juntadeandalucia.es/verificarFirma> indicando el código de VERIFICACIÓN

FIRMADO POR	RAQUEL MARIA ESPIN CRESPO	18/12/2024
VERIFICACIÓN	Pk2jmUCNT2ZVULXR6LZ4ED5BQV9F2A	PÁG. 1100/2017





**Datos considerados para el Cálculo de la Carga Ganadera mínima y máxima del expediente****Recintos Determinados para el Cálculo de Garga Ganadera Mínima**

REF.	REFERENCIA SIGPAC	CULTIVO	DESCRIPCIÓN CULTIVO	SUP.	
				S/R	RESUELTA (ha)
4628356	41-032-009-00176-00011	62000	PASTOS PERMANENTES DE 5 O MAS AÑOS-SIN VARIEDAD	S	1,55
4628357	41-032-009-00176-00012	62000	PASTOS PERMANENTES DE 5 O MAS AÑOS-SIN VARIEDAD	S	0,26
4628454	41-032-009-00239-00001	62000	PASTOS PERMANENTES DE 5 O MAS AÑOS-SIN VARIEDAD	S	10,58
170000003071518	41-032-007-00077-00015	62000	PASTOS PERMANENTES DE 5 O MAS AÑOS-SIN VARIEDAD	S	0,47
170000003071535	41-032-007-00052-00014	62000	PASTOS PERMANENTES DE 5 O MAS AÑOS-SIN VARIEDAD	S	1,70
170000003071536	41-032-007-00052-00016	62000	PASTOS PERMANENTES DE 5 O MAS AÑOS-SIN VARIEDAD	S	1,00
170000003071538	41-032-007-00053-00012	62000	PASTOS PERMANENTES DE 5 O MAS AÑOS-SIN VARIEDAD	S	0,06
170000003071566	41-032-007-00052-00012	62000	PASTOS PERMANENTES DE 5 O MAS AÑOS-SIN VARIEDAD	S	2,65
170000003071568	41-032-001-00110-00063	62000	PASTOS PERMANENTES DE 5 O MAS AÑOS-SIN VARIEDAD	S	8,69
170000003071570	41-032-007-00052-00008	62000	PASTOS PERMANENTES DE 5 O MAS AÑOS-SIN VARIEDAD	S	8,62
170000003071571	41-032-007-00052-00010	62000	PASTOS PERMANENTES DE 5 O MAS AÑOS-SIN VARIEDAD	S	0,69
170000003071572	41-032-007-00052-00006	62000	PASTOS PERMANENTES DE 5 O MAS AÑOS-SIN VARIEDAD	S	12,94
170000003071578	41-032-001-00110-00009	62000	PASTOS PERMANENTES DE 5 O MAS AÑOS-SIN VARIEDAD	S	0,59
170000003071579	41-032-001-00110-00066	62000	PASTOS PERMANENTES DE 5 O MAS AÑOS-SIN VARIEDAD	S	0,20
170000003071590	41-032-009-00036-00018	62000	PASTOS PERMANENTES DE 5 O MAS AÑOS-SIN VARIEDAD	S	0,48
170000003071596	41-032-009-00036-00004	62000	PASTOS PERMANENTES DE 5 O MAS AÑOS-SIN VARIEDAD	S	0,05
170000003071598	41-032-007-00077-00039	62000	PASTOS PERMANENTES DE 5 O MAS AÑOS-SIN VARIEDAD	S	0,21
170000003071601	41-032-007-00077-00030	62000	PASTOS PERMANENTES DE 5 O MAS AÑOS-SIN VARIEDAD	S	1,90
170000003071602	41-032-007-00077-00043	62000	PASTOS PERMANENTES DE 5 O MAS AÑOS-SIN VARIEDAD	S	0,88
170000003071603	41-032-007-00077-00044	62000	PASTOS PERMANENTES DE 5 O MAS AÑOS-SIN VARIEDAD	S	0,22
170000003071604	41-032-007-00077-00045	62000	PASTOS PERMANENTES DE 5 O MAS AÑOS-SIN VARIEDAD	S	0,79
170000003071610	41-032-007-00077-00005	62000	PASTOS PERMANENTES DE 5 O MAS AÑOS-SIN VARIEDAD	S	0,16
170000003071612	41-032-007-00077-00001	62000	PASTOS PERMANENTES DE 5 O MAS AÑOS-SIN VARIEDAD	S	0,44
170000003071613	41-032-009-00036-00016	62000	PASTOS PERMANENTES DE 5 O MAS AÑOS-SIN VARIEDAD	S	0,04
170000003071614	41-032-009-00037-00001	62000	PASTOS PERMANENTES DE 5 O MAS AÑOS-SIN VARIEDAD	S	0,43
170000003071615	41-032-009-00036-00003	62000	PASTOS PERMANENTES DE 5 O MAS AÑOS-SIN VARIEDAD	S	0,68
170000003071616	41-032-009-00036-00013	62000	PASTOS PERMANENTES DE 5 O MAS AÑOS-SIN VARIEDAD	S	0,17
170000003071617	41-032-007-00072-00006	62000	PASTOS PERMANENTES DE 5 O MAS AÑOS-SIN VARIEDAD	S	0,22
170000003071618	41-032-007-00072-00002	62000	PASTOS PERMANENTES DE 5 O MAS AÑOS-SIN VARIEDAD	S	0,24
170000003071619	41-032-007-00052-00013	62000	PASTOS PERMANENTES DE 5 O MAS AÑOS-SIN VARIEDAD	S	0,43
170000003071620	41-032-007-00052-00001	62000	PASTOS PERMANENTES DE 5 O MAS AÑOS-SIN VARIEDAD	S	1,85
170000003071621	41-032-007-00077-00004	62000	PASTOS PERMANENTES DE 5 O MAS AÑOS-SIN VARIEDAD	S	0,39
170000003071622	41-032-007-00077-00014	62000	PASTOS PERMANENTES DE 5 O MAS AÑOS-SIN VARIEDAD	S	19,38
170000003071623	41-032-007-00053-00013	62000	PASTOS PERMANENTES DE 5 O MAS AÑOS-SIN VARIEDAD	S	5,66
170000003071624	41-032-007-00053-00033	62000	PASTOS PERMANENTES DE 5 O MAS AÑOS-SIN VARIEDAD	S	0,68
170000003071625	41-032-007-00077-00033	62000	PASTOS PERMANENTES DE 5 O MAS AÑOS-SIN VARIEDAD	S	3,05

(1) Superficie declarada admisible ajustada con la superficie comprometida.  
(2) Factor de penalización valorando el alcance para el tipo de compromiso.

Puede verificar la integridad de una copia de este documento mediante la lectura del código QR adjunto o mediante el acceso a la dirección <https://ws050.juntadeandalucia.es/verificarFirma> indicando el código de VERIFICACIÓN

FIRMADO POR

RAQUEL MARIA ESPIN CRESPO

18/12/2024

VERIFICACIÓN

Pk2jmUCNT2ZVULXR6LZ4ED5BQV9F2A

PÁG. 1101/2017



**Datos considerados para el Cálculo de la Carga Ganadera mínima y máxima del expediente****Recintos Determinados para el Cálculo de Garga Ganadera Mínima**

REF.	REFERENCIA SIGPAC	CULTIVO	DESCRIPCIÓN CULTIVO	SUP.	
				S/R	RESUELTA (ha)
170000003071626	41-032-009-00036-00001	62000	PASTOS PERMANENTES DE 5 O MAS AÑOS-SIN VARIEDAD	S	0,87
170000003071627	41-032-007-00077-00016	62000	PASTOS PERMANENTES DE 5 O MAS AÑOS-SIN VARIEDAD	S	26,83
170000003071628	41-032-007-00077-00017	62000	PASTOS PERMANENTES DE 5 O MAS AÑOS-SIN VARIEDAD	S	0,87

**Recintos Determinados para el Cálculo de Garga Ganadera Máxima**

REF.	REFERENCIA SIGPAC	CULTIVO	DESCRIPCIÓN CULTIVO	SUP.	
				S/R	RESUELTA (ha)
-1575163	41-032-007-00077-00032	63000	PASTOS DE MENOS DE 5 AÑOS-SIN VARIEDAD	S	0,35
-1130755	41-032-007-00053-00041	62000	PASTOS PERMANENTES DE 5 O MAS AÑOS-SIN VARIEDAD	S	0,03
-1130754	41-032-007-00053-00039	62000	PASTOS PERMANENTES DE 5 O MAS AÑOS-SIN VARIEDAD	S	0,36
4628349	41-032-009-00176-00002	62000	PASTOS PERMANENTES DE 5 O MAS AÑOS-SIN VARIEDAD	S	13,92
4628350	41-032-009-00176-00003	63000	PASTOS DE MENOS DE 5 AÑOS-SIN VARIEDAD	S	0,48
4628352	41-032-009-00176-00006	62000	PASTOS PERMANENTES DE 5 O MAS AÑOS-SIN VARIEDAD	S	1,24
4628355	41-032-009-00176-00010	62000	PASTOS PERMANENTES DE 5 O MAS AÑOS-SIN VARIEDAD	S	2,92
4628356	41-032-009-00176-00011	62000	PASTOS PERMANENTES DE 5 O MAS AÑOS-SIN VARIEDAD	S	1,55
4628357	41-032-009-00176-00012	62000	PASTOS PERMANENTES DE 5 O MAS AÑOS-SIN VARIEDAD	S	0,26
4628454	41-032-009-00239-00001	62000	PASTOS PERMANENTES DE 5 O MAS AÑOS-SIN VARIEDAD	S	10,58
5193701	41-032-007-00053-00038	63000	PASTOS DE MENOS DE 5 AÑOS-SIN VARIEDAD	S	0,11
170000003071518	41-032-007-00077-00015	62000	PASTOS PERMANENTES DE 5 O MAS AÑOS-SIN VARIEDAD	S	0,47
170000003071535	41-032-007-00052-00014	62000	PASTOS PERMANENTES DE 5 O MAS AÑOS-SIN VARIEDAD	S	1,70
170000003071536	41-032-007-00052-00016	62000	PASTOS PERMANENTES DE 5 O MAS AÑOS-SIN VARIEDAD	S	1,00
170000003071538	41-032-007-00053-00012	62000	PASTOS PERMANENTES DE 5 O MAS AÑOS-SIN VARIEDAD	S	0,06
170000003071566	41-032-007-00052-00012	62000	PASTOS PERMANENTES DE 5 O MAS AÑOS-SIN VARIEDAD	S	2,65
170000003071567	41-032-007-00052-00015	62000	PASTOS PERMANENTES DE 5 O MAS AÑOS-SIN VARIEDAD	S	0,00
170000003071568	41-032-001-00110-00063	62000	PASTOS PERMANENTES DE 5 O MAS AÑOS-SIN VARIEDAD	S	8,69
170000003071570	41-032-007-00052-00008	62000	PASTOS PERMANENTES DE 5 O MAS AÑOS-SIN VARIEDAD	S	8,62
170000003071571	41-032-007-00052-00010	62000	PASTOS PERMANENTES DE 5 O MAS AÑOS-SIN VARIEDAD	S	0,69
170000003071572	41-032-007-00052-00006	62000	PASTOS PERMANENTES DE 5 O MAS AÑOS-SIN VARIEDAD	S	12,94
170000003071573	41-032-007-00077-00036	63000	PASTOS DE MENOS DE 5 AÑOS-SIN VARIEDAD	S	1,02
170000003071574	41-032-007-00077-00040	63000	PASTOS DE MENOS DE 5 AÑOS-SIN VARIEDAD	S	0,30
170000003071575	41-032-007-00078-00010	63000	PASTOS DE MENOS DE 5 AÑOS-SIN VARIEDAD	S	0,01
170000003071576	41-032-007-00077-00032	63000	PASTOS DE MENOS DE 5 AÑOS-SIN VARIEDAD	S	0,37
170000003071578	41-032-001-00110-00009	62000	PASTOS PERMANENTES DE 5 O MAS AÑOS-SIN VARIEDAD	S	0,59
170000003071579	41-032-001-00110-00066	62000	PASTOS PERMANENTES DE 5 O MAS AÑOS-SIN VARIEDAD	S	0,20
170000003071580	41-032-001-00110-00061	62000	PASTOS PERMANENTES DE 5 O MAS AÑOS-SIN VARIEDAD	S	2,92
170000003071583	41-032-007-00078-00001	62000	PASTOS PERMANENTES DE 5 O MAS AÑOS-SIN VARIEDAD	S	0,24
170000003071584	41-032-007-00072-00004	63000	PASTOS DE MENOS DE 5 AÑOS-SIN VARIEDAD	S	0,11
170000003071590	41-032-009-00036-00018	62000	PASTOS PERMANENTES DE 5 O MAS AÑOS-SIN VARIEDAD	S	0,48
170000003071596	41-032-009-00036-00004	62000	PASTOS PERMANENTES DE 5 O MAS AÑOS-SIN VARIEDAD	S	0,05
170000003071598	41-032-007-00077-00039	62000	PASTOS PERMANENTES DE 5 O MAS AÑOS-SIN VARIEDAD	S	0,21

(1) Superficie declarada admisible ajustada con la superficie comprometida.  
(2) Factor de penalización valorando el alcance para el tipo de compromiso.

Puede verificar la integridad de una copia de este documento mediante la lectura del código QR adjunto o mediante el acceso a la dirección <https://ws050.juntadeandalucia.es/verificarFirma> indicando el código de VERIFICACIÓN

FIRMADO POR	RAQUEL MARIA ESPIN CRESPO	18/12/2024	
VERIFICACIÓN	Pk2jmUCNT2ZVULXR6LZ4ED5BQV9F2A	PÁG. 1102/2017	

**Datos considerados para el Cálculo de la Carga Ganadera mínima y máxima del expediente****Recintos Determinados para el Cálculo de Garga Ganadera Máxima**

REF.	REFERENCIA SIGPAC	CULTIVO	DESCRIPCIÓN CULTIVO	SUP.	
				S/R	RESUELTA (ha)
1700000003071600	41-032-007-00053-00023	62000	PASTOS PERMANENTES DE 5 O MAS AÑOS-SIN VARIEDAD	S	17,74
1700000003071601	41-032-007-00077-00030	62000	PASTOS PERMANENTES DE 5 O MAS AÑOS-SIN VARIEDAD	S	1,90
1700000003071602	41-032-007-00077-00043	62000	PASTOS PERMANENTES DE 5 O MAS AÑOS-SIN VARIEDAD	S	0,88
1700000003071603	41-032-007-00077-00044	62000	PASTOS PERMANENTES DE 5 O MAS AÑOS-SIN VARIEDAD	S	0,22
1700000003071604	41-032-007-00077-00045	62000	PASTOS PERMANENTES DE 5 O MAS AÑOS-SIN VARIEDAD	S	0,79
1700000003071608	41-032-007-00077-00010	62000	PASTOS PERMANENTES DE 5 O MAS AÑOS-SIN VARIEDAD	S	2,69
1700000003071610	41-032-007-00077-00005	62000	PASTOS PERMANENTES DE 5 O MAS AÑOS-SIN VARIEDAD	S	0,16
1700000003071612	41-032-007-00077-00001	62000	PASTOS PERMANENTES DE 5 O MAS AÑOS-SIN VARIEDAD	S	0,44
1700000003071613	41-032-009-00036-00016	62000	PASTOS PERMANENTES DE 5 O MAS AÑOS-SIN VARIEDAD	S	0,04
1700000003071614	41-032-009-00037-00001	62000	PASTOS PERMANENTES DE 5 O MAS AÑOS-SIN VARIEDAD	S	0,43
1700000003071615	41-032-009-00036-00003	62000	PASTOS PERMANENTES DE 5 O MAS AÑOS-SIN VARIEDAD	S	0,68
1700000003071616	41-032-009-00036-00013	62000	PASTOS PERMANENTES DE 5 O MAS AÑOS-SIN VARIEDAD	S	0,17
1700000003071617	41-032-007-00072-00006	62000	PASTOS PERMANENTES DE 5 O MAS AÑOS-SIN VARIEDAD	S	0,22
1700000003071618	41-032-007-00072-00002	62000	PASTOS PERMANENTES DE 5 O MAS AÑOS-SIN VARIEDAD	S	0,24
1700000003071619	41-032-007-00052-00013	62000	PASTOS PERMANENTES DE 5 O MAS AÑOS-SIN VARIEDAD	S	0,43
1700000003071620	41-032-007-00052-00001	62000	PASTOS PERMANENTES DE 5 O MAS AÑOS-SIN VARIEDAD	S	1,85
1700000003071621	41-032-007-00077-00004	62000	PASTOS PERMANENTES DE 5 O MAS AÑOS-SIN VARIEDAD	S	0,39
1700000003071622	41-032-007-00077-00014	62000	PASTOS PERMANENTES DE 5 O MAS AÑOS-SIN VARIEDAD	S	19,38
1700000003071623	41-032-007-00053-00013	62000	PASTOS PERMANENTES DE 5 O MAS AÑOS-SIN VARIEDAD	S	5,66
1700000003071624	41-032-007-00053-00033	62000	PASTOS PERMANENTES DE 5 O MAS AÑOS-SIN VARIEDAD	S	0,68
1700000003071625	41-032-007-00077-00033	62000	PASTOS PERMANENTES DE 5 O MAS AÑOS-SIN VARIEDAD	S	3,05
1700000003071626	41-032-009-00036-00001	62000	PASTOS PERMANENTES DE 5 O MAS AÑOS-SIN VARIEDAD	S	0,87
1700000003071627	41-032-007-00077-00016	62000	PASTOS PERMANENTES DE 5 O MAS AÑOS-SIN VARIEDAD	S	26,83
1700000003071628	41-032-007-00077-00017	62000	PASTOS PERMANENTES DE 5 O MAS AÑOS-SIN VARIEDAD	S	0,87

**Incidencias de carga ganadera****INCIDENCIA DESCRIPCIÓN**

- 219 Superficie declarada sobre un mismo recinto, en un mismo expediente, mayor que la superficie total del recinto SIGPAC.  
 Ref:-1575163 Recinto:41-032-007-00077-00032 Cultivo:63000 PASTOS DE MENOS DE 5 AÑOS-SIN VARIEDAD Secano Suma de superficies declaradas para este recinto por el solicitante (Áreas):74 Superficie SIGPAC total para el recinto (Áreas):73 Exceso de superficie declarada (Hectáreas):0,01  
 Ref:1700000003071576 Recinto:41-032-007-00077-00032 Cultivo:63000 PASTOS DE MENOS DE 5 AÑOS-SIN VARIEDAD Secano Suma de superficies declaradas para este recinto por el solicitante (Áreas):74 Superficie SIGPAC total para el recinto (Áreas):73 Exceso de superficie declarada (Hectáreas):0,01
- 100407 Explotación solicitada no forma parte de ningún organismo de control autorizado para la producción ecológica en Andalucía o fecha de inscripción posterior al plazo establecido ( Anexo I. Criterios de Subvencionabilidad. Orden 28 de marzo de 2023 ).  
 Explotación:ES410320000041 Especie:PORCINO  
 Explotación:ES410320000065 Especie:BOVINA  
 Explotación:ES410320000065 Especie:PORCINO  
 Explotación:ES410320000095 Especie:PORCINO

(1) Superficie declarada admisible ajustada con la superficie comprometida.  
 (2) Factor de penalización valorando el alcance para el tipo de compromiso.

Puede verificar la integridad de una copia de este documento mediante la lectura del código QR adjunto o mediante el acceso a la dirección <https://ws050.juntadeandalucia.es/verificarFirma> indicando el código de VERIFICACIÓN

FIRMADO POR	RAQUEL MARIA ESPIN CRESPO	18/12/2024	
VERIFICACIÓN	Pk2jmUCNT2ZVULXR6LZ4ED5BQV9F2A	PÁG. 1103/2017	

**APELLIDOS Y NOMBRE / RAZÓN SOCIAL**

HUERTA ARMERO SL

**NIF**

\*\*\*\*0677\*

**EXPEDIENTE**

1280669

**ANUALIDAD DE PAGO**

1ª

**IMPORTE POR ANUALIDAD**

	2023	2024	2025	2026	2027
IMPORTE MÁXIMO SUBVENCIONABLE	9.916,00 €	9.916,00 €	9.916,00 €	9.916,00 €	9.916,00 €
IMPORTE MEDIO DE TRANSFERENCIA (€/ha)	247,90 €	247,90 €	247,90 €	247,90 €	247,90 €

**RESUMEN DE UNIDADES**

Cód	GRUPO DE PAGO	Sup. Dec. Admisible (ha)	Sup. Comprometida (ha)	Sup. ajustada compromiso (1) (ha)	% sobredec.	Sup. Resuelta (ha)	Importe Declarado	Importe Topado	Importe Resuelto	Importe tras sobredec.
429	OLIVAR	224,88		40,00	0,00	40,00	9.916,00	9.916,00	9.916,00	9.916,00
<b>TOTAL</b>		224,88	40,00	40,00		40,00	9.916,00	9.916,00	9.916,00	9.916,00

**APLICACIÓN DE REDUCCIONES Y PENALIZACIONES**

GRUPO DE PAGO	Importe Calculado	Importe prerreduc.	Criterios de subvencionabilidad y compromisos	Presentación tardía	Omisión declaración	Condicionalidad	IMPORTE (Euros) RESUELTO
OLIVAR	9.916,00	9.916,00	0,00	0,00	0,00	0,00	9.916,00
<b>TOTAL</b>	9.916,00	9.916,00					9.916,00

**RESUMEN DE PAGOS****IMPORTE ( Euros )**

	RESUELTO	FEADER	MAPA	CAPADR
OLIVAR - Pago realizado	9.916,00 €	8.428,60 €	972,76 €	514,64 €

**RECINTOS RESUELTOS**

REF.	REFERENCIA SIGPAC	CULTIVO DESCRIPCIÓN CULTIVO	S/R G.PAGO	PEND. MEDIA (%)	SUP. DEC. ADMISIBLE (ha)	SUP. COMPROM. (ha)	SUP. AJUSTADA COMPROM. (1) (ha)	SUP. CONY. SIGPAC (ha)	SUP. CERTIE (ha)	SUP. CAMPO (ha)	SUP. CAMPO DETER. CULT. DECLARADO (ha)	SUP. DEC. REDUCIDA (ha)	SUP. RESUELTA (ha)
-1375333	41-022-013-00013-006	101003 OLIVAR-ARBEQUINA	S 429	1,20	29,98	29,98	29,98		29,98			29,98	29,98
-1375323	41-022-013-00013-004	101003 OLIVAR-ARBEQUINA	S 429	1,00	48,73	48,46	48,46		48,73			48,46	48,46
-796818	41-022-013-00004-002	101003 OLIVAR-ARBEQUINA	S 429	1,10	2,09	2,09	2,09		2,09			2,09	2,09
1700000006693533	14-039-016-00138-004	101010 OLIVAR-PICUAL	S 429	8,40	0,89	0,89	0,89		0,89			0,89	0,89
1700000006693534	14-039-016-00147-003	101010 OLIVAR-PICUAL	S 429	16,00	0,02	0,02	0,02		0,02			0,02	0,02
1700000006693538	14-039-025-00097-001	101010 OLIVAR-PICUAL	S 429	24,60	0,49	0,49	0,49		0,49			0,49	0,49
1700000006693541	14-039-025-00101-001	101010 OLIVAR-PICUAL	S 429	23,60	0,81	0,81	0,81		0,81			0,81	0,81
1700000006693542	14-039-025-00102-001	101010 OLIVAR-PICUAL	S 429	25,40	0,04	0,04	0,04		0,04			0,04	0,04
1700000006693543	14-039-025-00250-002	101010 OLIVAR-PICUAL	S 429	43,30	0,05	0,05	0,05		0,05			0,05	0,05
1700000006693544	14-039-025-00094-003	101010 OLIVAR-PICUAL	S 429	26,80	0,45	0,45	0,45		0,45			0,45	0,45
1700000006693545	14-039-025-00099-002	101010 OLIVAR-PICUAL	S 429	19,60	0,69	0,69	0,69		0,69			0,69	0,69
1700000006693546	14-039-025-00103-001	101010 OLIVAR-PICUAL	S 429	19,50	0,19	0,19	0,19		0,19			0,19	0,19
1700000006693547	14-039-025-00104-001	101010 OLIVAR-PICUAL	S 429	17,90	0,42	0,42	0,42		0,42			0,42	0,42
1700000006693548	14-039-025-00105-006	101010 OLIVAR-PICUAL	S 429	24,70	0,35	0,35	0,35		0,35			0,35	0,35
1700000006693549	14-039-025-00106-001	101010 OLIVAR-PICUAL	S 429	28,30	0,25	0,25	0,25		0,25			0,25	0,25
1700000006693550	14-039-025-00110-001	101010 OLIVAR-PICUAL	S 429	24,10	0,84	0,84	0,84		0,84			0,84	0,84
1700000006693551	14-039-025-00111-001	101010 OLIVAR-PICUAL	S 429	30,30	2,19	2,19	2,19		2,19			2,19	2,19
1700000006693552	14-039-025-00113-005	101010 OLIVAR-PICUAL	S 429	30,00	0,04	0,04	0,04		0,04			0,04	0,04
1700000006693553	14-039-025-00102-001	101010 OLIVAR-PICUAL	S 429	25,40	0,08	0,08	0,08		0,08			0,08	0,08
1700000006693558	14-039-016-00138-005	101010 OLIVAR-PICUAL	S 429	20,00	0,95	0,95	0,95		0,95			0,95	0,95
1700000006693566	41-022-013-00010-001	101003 OLIVAR-ARBEQUINA	S 429	1,10	5,82	5,82	5,82		5,82			5,82	5,82
1700000006693567	41-022-013-00011-001	101003 OLIVAR-ARBEQUINA	S 429	1,00	25,36	25,36	25,36		25,36			25,36	25,36
1700000006693570	41-022-013-00017-001	101003 OLIVAR-ARBEQUINA	S 429	1,40	12,98	12,98	12,98		12,98			12,98	12,98
1700000006693572	41-022-013-00014-001	101003 OLIVAR-ARBEQUINA	R 429	0,70	12,93	12,93	12,93		12,93			12,93	12,93
1700000006693573	41-022-013-00004-001	101003 OLIVAR-ARBEQUINA	S 429	0,80	5,17	5,17	5,17		5,17			5,17	5,17
1700000006693574	14-039-025-00251-003	101010 OLIVAR-PICUAL	S 429	30,50	0,27	0,27	0,27		0,27			0,27	0,27
1700000006693578	41-022-014-00197-001	101003 OLIVAR-ARBEQUINA	S 429	1,40	1,63	1,63	1,63		1,63			1,63	1,63
1700000006693579	14-039-025-00113-004	101010 OLIVAR-PICUAL	S 429	37,40	0,10	0,10	0,10		0,10			0,10	0,10
1700000006693580	14-039-025-00122-001	101010 OLIVAR-PICUAL	S 429	30,10	1,68	1,68	1,68		1,68			1,68	1,68
1700000006693581	14-039-025-00070-001	101010 OLIVAR-PICUAL	S 429	24,80	0,54	0,54	0,54		0,54			0,54	0,54
1700000007259435	41-022-013-00013-005	101010 OLIVAR-PICUAL	S 429	1,70	7,79	7,50	7,50		7,79			7,50	7,50
1700000007259442	41-022-013-00024-001	101010 OLIVAR-PICUAL	S 429	1,30	11,24	11,24	11,24		11,24			11,24	11,24
1700000007259443	41-022-013-00025-006	101003 OLIVAR-ARBEQUINA	R 429	1,90	36,21	36,21	36,21		36,21			36,21	36,21
1700000007259444	41-022-013-00025-007	101010 OLIVAR-PICUAL	R 429	1,40	3,03	3,03	3,03		3,03			3,03	3,03
1700000007259445	41-022-013-00025-008	101010 OLIVAR-PICUAL	R 429	1,80	0,37	0,37	0,37		0,37			0,37	0,37
1700000007259446	41-022-013-00028-001	101027 OLIVAR-ARBOSANA	S 429	2,20	1,01	1,01	1,01		1,01			1,01	1,01
1700000007259447	41-022-013-00081-001	101003 OLIVAR-ARBEQUINA	S 429	2,00	9,20	9,20	9,20		9,20			9,20	9,20

(1) Superficie declarada admisible ajustada con la superficie comprometida.  
(2) Factor de penalización valorando el alcance para el tipo de compromiso.

Puede verificar la integridad de una copia de este documento mediante la lectura del código QR adjunto o mediante el acceso a la dirección <https://ws050.juntadeandalucia.es/verificarFirma> indicando el código de VERIFICACIÓN

FIRMADO POR

RAQUEL MARIA ESPIN CRESPO

18/12/2024

VERIFICACIÓN

Pk2jmUCNT2ZVULXR6LZ4ED5BQV9F2A

PÁG. 1104/2017





**INCIDENCIAS**

**INCIDENCIA DESCRIPCIÓN**

4272 Verifica que las líneas de declaración de las Solicitudes Únicas no tienen solapes con la capa de Retroactividad Gráfica (ambas de la misma campaña) a nivel de expediente/línea de declaración gráfica de la solicitud.  
Ref:-1375323 Recinto:41-022-013-00013-00004 Cultivo: - Agregado de la referencia del recinto.:0 Zona de la referencia del recinto.:0 Superficie solapada.:0,27 Id. Incid.:101092226  
Ref:1700000007259435 Recinto:41-022-013-00013-00005 Cultivo: - Agregado de la referencia del recinto.:0 Zona de la referencia del recinto.:0 Superficie solapada.:0,29 Id. Incid.:101092227

(1) Superficie declarada admisible ajustada con la superficie comprometida.  
(2) Factor de penalización valorando el alcance para el tipo de compromiso.

Puede verificar la integridad de una copia de este documento mediante la lectura del código QR adjunto o mediante el acceso a la dirección <https://ws050.juntadeandalucia.es/verificarFirma> indicando el código de VERIFICACIÓN

FIRMADO POR	RAQUEL MARIA ESPIN CRESPO	18/12/2024	
VERIFICACIÓN	Pk2jmUCNT2ZVULXR6LZ4ED5BQV9F2A	PÁG. 1105/2017	

**APELLIDOS Y NOMBRE / RAZÓN SOCIAL**

HUERTA LEGAZPI ALTO SC

**NIF**

\*\*\*2794\*

**EXPEDIENTE**

1244399

**ANUALIDAD DE PAGO**

1ª

**IMPORTES POR ANUALIDAD**

	2023	2024	2025	2026	2027
IMPORTE MÁXIMO SUBVENCIONABLE	1.800,75 €	1.800,75 €	1.800,75 €	1.800,75 €	1.800,75 €
IMPORTE MEDIO DE TRANSFERENCIA (€/ha)	349,66 €	349,66 €	349,66 €	349,66 €	349,66 €

**RESUMEN DE UNIDADES**

Cód	GRUPO DE PAGO	Sup. Dec. Admisible (ha)	Sup. Comprometida (ha)	Sup. ajustada compromiso (1) (ha)	% sobredec.	Sup. Resuelta (ha)	Importe Declarado	Importe Topado	Importe Resuelto	Importe tras sobredec.
433	FRUTALES REGADÍO	5,15		5,15	0,00	5,15	1.800,75	1.800,75	1.800,75	1.800,75
<b>TOTAL</b>		5,15	5,15	5,15		5,15	1.800,75	1.800,75	1.800,75	1.800,75

**APLICACIÓN DE REDUCCIONES Y PENALIZACIONES**

GRUPO DE PAGO	Importe Calculado	Importe prereduc.	Criterios de subvencionabilidad y compromisos	Presentación tardía	Omisión declaración	Condicionalidad	IMPORTE (Euros) RESUELTO
FRUTALES REGADÍO	1.800,75	1.800,75	0,00	0,00	0,00	0,00	1.800,75
<b>TOTAL</b>	1.800,75	1.800,75					1.800,75

**RESUMEN DE PAGOS****IMPORTE ( Euros )**

	RESUELTO	FEADER	MAPA	CAPADR
FRUTALES REGADÍO - Pago realizado	1.800,75 €	1.530,64 €	176,65 €	93,46 €

**RECINTOS RESUELTOS**

REF.	REFERENCIA SIGPAC	CULTIVO	DESCRIPCIÓN CULTIVO	S/R G.PAGO	PEND. MEDIA (%)	SUP. DEC. ADMISIBLE (ha)	SUP. COMPROM. (ha)	SUP. AJUSTADA COMPR.(1) (ha)	SUP. CONV. SIGPAC (ha)	SUP. CERTIE (ha)	SUP. CAMPO (ha)	SUP. CAMPO DETER. CULT. DECLARADO (ha)	SUP. DEC. REDUCIDA (ha)	SUP. RESUELTA (ha)
1700000005436032	41-024-088-00012-006	206272	NARANJO-NAVEL NAVEL LATE	R 433	4,30	4,66	4,66	4,66		4,66			4,66	4,66
1700000005436033	41-024-088-00012-008	206272	NARANJO-NAVEL NAVEL LATE	R 433	5,40	0,49	0,49	0,49		0,49			0,49	0,49

(1) Superficie declarada admisible ajustada con la superficie comprometida.  
(2) Factor de penalización valorando el alcance para el tipo de compromiso.

Puede verificar la integridad de una copia de este documento mediante la lectura del código QR adjunto o mediante el acceso a la dirección <https://ws050.juntadeandalucia.es/verificarFirma> indicando el código de VERIFICACIÓN

FIRMADO POR

RAQUEL MARIA ESPIN CRESPO

18/12/2024

VERIFICACIÓN

Pk2jmUCNT2ZVULXR6LZ4ED5BQV9F2A

PÁG. 1106/2017



**APELLIDOS Y NOMBRE / RAZÓN SOCIAL**

Huerta Tejada, S.C

**NIF**  
\*\*\*0758\***EXPEDIENTE**  
1219282**ANUALIDAD DE PAGO**  
1ª**IMPORTES POR ANUALIDAD**

	2023	2024	2025	2026	2027
<b>IMPORTE MÁXIMO SUBVENCIONABLE</b>	2.743,81 €	2.743,81 €	2.743,81 €	2.743,81 €	2.743,81 €
<b>IMPORTE MEDIO DE TRANSFERENCIA (€/ha)</b>	82,15 €	82,15 €	82,15 €	82,15 €	82,15 €

**RESUMEN DE UNIDADES**

Cód	GRUPO DE PAGO	Sup. Dec. Admisible (ha)	Sup. Comprometida (ha)	Sup. ajustada compromiso (1) (ha)	% sobredec.	Sup. Resuelta (ha)	Importe Declarado	Importe Topado	Importe Resuelto	Importe tras sobredec.
428	PASTOS ASOCIADOS A GANADERÍA ECOLÓGICA	33,40		33,40	0,00	33,40	2.743,81	2.743,81	2.743,81	2.743,81
<b>TOTAL</b>		33,40	33,40	33,40		33,40	2.743,81	2.743,81	2.743,81	2.743,81

**APLICACIÓN DE REDUCCIONES Y PENALIZACIONES**

GRUPO DE PAGO	Importe Calculado	Importe prereduc.	Criterios de subvencionabilidad y compromisos	Presentación tardía	Omisión declaración	Condicionidad	IMPORTE (Euros) RESUELTO
PASTOS ASOCIADOS A GANADERÍA	2.743,81	2.743,81	0,00	0,00	0,00	0,00	2.743,81
<b>TOTAL</b>	2.743,81	2.743,81					2.743,81

**RESUMEN DE PAGOS**

	RESUELTO	FEADER	MAPA	CAPADR
PASTOS ASOCIADOS A GANADERÍA ECOLÓGICA - Pago realizado	2.743,81 €	2.332,24 €	269,17 €	142,40 €

**RECINTOS RESUELTOS**

REE	REFERENCIA SIGPAC	CULTIVO	DESCRIPCIÓN CULTIVO	S/R G.PAGO	PEND. MEDIA (%)	SUP. DEC. ADMISIBLE (ha)	SUP. COMPROM. (ha)	SUP. AJUSTADA COMPROM. (1) (ha)	SUP. CONV. SIGPAC (ha)	SUP. CERTIF. (ha)	SUP. CAMPO (ha)	SUP. CAMPO DETER. CULT. (ha)	SUP. DEC. REDUCIDA (ha)	SUP. RESUELTA (ha)
1700000005266141	41-012-025-00008-001	62000	PASTOS PERMANENTES DE 5 O MAS AÑOS-SIN VARIEDAD	S 428	6,90	33,40	33,40	33,40		33,40			33,40	33,40

(1) Superficie declarada admisible ajustada con la superficie comprometida.  
(2) Factor de penalización valorando el alcance para el tipo de compromiso.Puede verificar la integridad de una copia de este documento mediante la lectura del código QR adjunto o mediante el acceso a la dirección <https://ws050.juntadeandalucia.es/verificarFirma> indicando el código de VERIFICACIÓN

FIRMADO POR

RAQUEL MARIA ESPIN CRESPO

18/12/2024

VERIFICACIÓN

Pk2jmUCNT2ZVULXR6LZ4ED5BQV9F2A

PÁG. 1107/2017



**INCIDENCIAS****INCIDENCIA DESCRIPCIÓN**

- 235 Superficie de cruce en recinto que forma parte de un ficticio más su superficie según Autoridad gestora supera superficie admisible SIGPAC.  
Ref:-80115 Recinto:41-012-025-00004-00002 Cultivo:62000 PASTOS PERMANENTES DE 5 O MAS AÑOS-SIN VARIEDAD Secano  
Suma de [Superficie total individuales] + [Superficie total Autoridades] (Áreas):1644 Superficie admisible del recinto según SIGPAC (Áreas):1619 Exceso de superficie (Hectáreas):0,25
- 4272 Verifica que las líneas de declaración de las Solicitudes Únicas no tienen solapes con la capa de Retroactividad Gráfica (ambas de la misma campaña) a nivel de expediente/línea de declaración gráfica de la solicitud.  
Ref:1700000005266147 Recinto:41-012-043-00002-00011 Cultivo: - Agregado de la referencia del recinto.:0 Zona de la referencia del recinto.:0 Superficie solapada.:0,07 Id. Incid.:101092027  
Ref:1700000005266147 Recinto:41-012-043-00002-00011 Cultivo: - Agregado de la referencia del recinto.:0 Zona de la referencia del recinto.:0 Superficie solapada.:0,12 Id. Incid.:101092026
- 100402 Recinto solicitado no forma parte de ningún organismo de control autorizado para la producción ecológica en Andalucía o fecha de inscripción posterior al plazo establecido ( Anexo I. Criterios de Subvencionabilidad. Orden 28 de marzo de 2023 ).  
Ref:-80115 Recinto:41-012-025-00004-00002 Cultivo:62000 PASTOS PERMANENTES DE 5 O MAS AÑOS-SIN VARIEDAD Secano  
Ref:1700000005266150 Recinto:41-012-043-00002-00009 Cultivo:20000 BARBECHO TRADICIONAL-SIN VARIEDAD Secano  
Ref:1700000005266147 Recinto:41-012-043-00002-00011 Cultivo:20000 BARBECHO TRADICIONAL-SIN VARIEDAD Secano  
Ref:1700000005266146 Recinto:41-012-043-00002-00017 Cultivo:20000 BARBECHO TRADICIONAL-SIN VARIEDAD Secano  
Ref:1700000005266145 Recinto:41-012-043-00002-00018 Cultivo:20000 BARBECHO TRADICIONAL-SIN VARIEDAD Secano
- 100406 Grupo de cultivo declarado en el recinto no coincide con el grupo de cultivo existente en el organismo de control autorizado para la producción ecológica en Andalucía ( Anexo I. Criterios de Subvencionabilidad. Orden 28 de marzo de 2023 ).  
Ref:1700000005266150 Recinto:41-012-043-00002-00009 Cultivo:20000 BARBECHO TRADICIONAL-SIN VARIEDAD Secano  
Grupo de SIPEA:PASTOS ASOCIADOS  
Ref:1700000005266147 Recinto:41-012-043-00002-00011 Cultivo:20000 BARBECHO TRADICIONAL-SIN VARIEDAD Secano  
Grupo de SIPEA:PASTOS ASOCIADOS  
Ref:1700000005266146 Recinto:41-012-043-00002-00017 Cultivo:20000 BARBECHO TRADICIONAL-SIN VARIEDAD Secano  
Grupo de SIPEA:PASTOS ASOCIADOS  
Ref:1700000005266145 Recinto:41-012-043-00002-00018 Cultivo:20000 BARBECHO TRADICIONAL-SIN VARIEDAD Secano  
Grupo de SIPEA:PASTOS ASOCIADOS
- 100411 Recinto no admisible por no estar asociado en SIGGAN a una explotación ganadera ( Artículo 10 de la Orden de 28 de marzo de 2023 ).  
Ref:-80115 Recinto:41-012-025-00004-00002 Cultivo:62000 PASTOS PERMANENTES DE 5 O MAS AÑOS-SIN VARIEDAD Secano
- 100424 Solicita recinto que no está comprometido para la operación.  
Ref:-80115 Recinto:41-012-025-00004-00002 Cultivo:62000 PASTOS PERMANENTES DE 5 O MAS AÑOS-SIN VARIEDAD Secano  
Ref:1700000005266150 Recinto:41-012-043-00002-00009 Cultivo:20000 BARBECHO TRADICIONAL-SIN VARIEDAD Secano  
Ref:1700000005266147 Recinto:41-012-043-00002-00011 Cultivo:20000 BARBECHO TRADICIONAL-SIN VARIEDAD Secano  
Ref:1700000005266146 Recinto:41-012-043-00002-00017 Cultivo:20000 BARBECHO TRADICIONAL-SIN VARIEDAD Secano  
Ref:1700000005266145 Recinto:41-012-043-00002-00018 Cultivo:20000 BARBECHO TRADICIONAL-SIN VARIEDAD Secano

**Datos considerados para el Cálculo de la Carga Ganadera mínima y máxima del expediente**

Explotación	Especie	Inscrito en Sipea y Admisible	Ugm Calculada para CG Mínima	Ugm Calculada para CG Máxima
ES410120000639	BOVINA	SI	32,48	32,48
ES410120000712	BOVINA	SI	61,91	61,91
			94,39	94,39

Superficie determinada para Cálculo Carga Ganadera Mínima: 225,28 ha

Superficie determinada para Cálculo Carga Ganadera Máxima: 231,28 ha

Carga Ganadera Mínima Expediente: 0,42 ugm/ha

Carga Ganadera Máxima Expediente: 0,41 ugm/ha

**Recintos Determinados para el Cálculo de Garga Ganadera Mínima**

REF.	REFERENCIA SIGPAC	CULTIVO	DESCRIPCIÓN CULTIVO	S/R	SUP. RESUELTA (ha)
-1628160	41-012-046-00002-00012	63000	PASTOS DE MENOS DE 5 AÑOS-SIN VARIEDAD	S	4,66
-1628159	41-012-046-00002-00012	63000	PASTOS DE MENOS DE 5 AÑOS-SIN VARIEDAD	S	16,20
6911615	41-012-046-00002-00015	63000	PASTOS DE MENOS DE 5 AÑOS-SIN VARIEDAD	S	171,02
1700000005266141	41-012-025-00008-00001	62000	PASTOS PERMANENTES DE 5 O MAS AÑOS-SIN VARIEDAD	S	33,40

(1) Superficie declarada admisible ajustada con la superficie comprometida.  
(2) Factor de penalización valorando el alcance para el tipo de compromiso.Puede verificar la integridad de una copia de este documento mediante la lectura del código QR adjunto o mediante el acceso a la dirección <https://ws050.juntadeandalucia.es/verificarFirma> indicando el código de VERIFICACIÓN

FIRMADO POR

RAQUEL MARIA ESPIN CRESPO

18/12/2024

VERIFICACIÓN

Pk2jmUCNT2ZVULXR6LZ4ED5BQV9F2A

PÁG. 1108/2017





**Datos considerados para el Cálculo de la Carga Ganadera mínima y máxima del expediente****Recintos Determinados para el Cálculo de Garga Ganadera Máxima**

<u>REF.</u>	<u>REFERENCIA SIGPAC</u>	<u>CULTIVO</u>	<u>DESCRIPCIÓN CULTIVO</u>	<u>S/R</u>	<u>SUP. RESUELTA (ha)</u>
-1628160	41-012-046-00002-00012	63000	PASTOS DE MENOS DE 5 AÑOS-SIN VARIEDAD	S	6,00
-1628159	41-012-046-00002-00012	63000	PASTOS DE MENOS DE 5 AÑOS-SIN VARIEDAD	S	20,86
-80115	41-012-025-00004-00002	62000	PASTOS PERMANENTES DE 5 O MAS AÑOS-SIN VARIEDAD	S	0,00
6911615	41-012-046-00002-00015	63000	PASTOS DE MENOS DE 5 AÑOS-SIN VARIEDAD	S	171,02
1700000005266141	41-012-025-00008-00001	62000	PASTOS PERMANENTES DE 5 O MAS AÑOS-SIN VARIEDAD	S	33,40

**Incidencias de carga ganadera****INCIDENCIA DESCRIPCIÓN**

- 235 Superficie de cruce en recinto que forma parte de un ficticio más su superficie según Autoridad gestora supera superficie admisible SIGPAC.  
Ref:-80115 Recinto:41-012-025-00004-00002 Cultivo:62000 PASTOS PERMANENTES DE 5 O MAS AÑOS-SIN VARIEDAD Secano  
Suma de [Superficie total individuales] + [Superficie total Autoridades] (Áreas):1644 Superficie admisible del recinto según SIGPAC (Áreas):1619 Exceso de superficie (Hectáreas):0,25

(1) Superficie declarada admisible ajustada con la superficie comprometida.  
(2) Factor de penalización valorando el alcance para el tipo de compromiso.

Puede verificar la integridad de una copia de este documento mediante la lectura del código QR adjunto o mediante el acceso a la dirección <https://ws050.juntadeandalucia.es/verificarFirma> indicando el código de VERIFICACIÓN

FIRMADO POR	RAQUEL MARIA ESPIN CRESPO	18/12/2024
VERIFICACIÓN	Pk2jmUCNT2ZVULXR6LZ4ED5BQV9F2A	PÁG. 1109/2017



**APELLIDOS Y NOMBRE / RAZÓN SOCIAL**

HUERTA VERDE S.L.

NIF  
\*\*\*2086\*EXPEDIENTE  
1059024**ANUALIDAD DE PAGO**

1ª

**IMPORTES POR ANUALIDAD**

	2023	2024	2025	2026	2027
IMPORTE MÁXIMO SUBVENCIONABLE	3.636,46 €	3.636,46 €	3.636,46 €	3.636,46 €	3.636,46 €
IMPORTE MEDIO DE TRANSFERENCIA (€/ha)	349,66 €	349,66 €	349,66 €	349,66 €	349,66 €

**RESUMEN DE UNIDADES**

Cód	GRUPO DE PAGO	Sup. Dec. Admisible (ha)	Sup. Comprometida (ha)	Sup. ajustada compromiso (1) (ha)	% sobredec.	Sup. Resuelta (ha)	Importe Declarado	Importe Topado	Importe Resuelto	Importe tras sobredec.
433	FRUTALES REGADÍO	10,48		10,40	0,00	10,40	3.636,46	3.636,46	3.636,46	3.636,46
<b>TOTAL</b>		10,48	10,40	10,40		10,40	3.636,46	3.636,46	3.636,46	3.636,46

**APLICACIÓN DE REDUCCIONES Y PENALIZACIONES**

GRUPO DE PAGO	Importe Calculado	Importe prereduc.	Importe subvencionabilidad y compromisos	Presentación tardía	Omisión declaración	Condicionalidad	IMPORTE (Euros) RESUELTO
FRUTALES REGADÍO	3.636,46		0,00	0,00	0,00	0,00	3.636,46
<b>TOTAL</b>	3.636,46	3.636,46					3.636,46

**RESUMEN DE PAGOS****IMPORTE ( Euros )**

	RESUELTO	FEADER	MAPA	CAPADR
FRUTALES REGADÍO - Pago realizado	3.636,46 €	3.090,99 €	356,74 €	188,73 €

**RECINTOS RESUELTOS**

REF.	REFERENCIA SIGPAC	CULTIVO	DESCRIPCIÓN CULTIVO	S/R G.PAGO	PEND. MEDIA (%)	SUP. DEC. ADMISIBLE (ha)	SUP. COMPROM. (ha)	SUP. AJUSTADA COMPR.(1) (ha)	SUP. CONY. SIGPAC (ha)	SUP. CERTIE (ha)	SUP. CAMPO (ha)	SUP. CAMPO DETER. CULT. DECLARADO (ha)	SUP. DEC. REDUCIDA (ha)	SUP. RESUELTA (ha)
1700000004707791	41-101-006-00082-002	206004	NARANJO-NAVELINA	R 433	9,60	2,44	2,44	2,44	2,44	2,44			2,44	2,44
1700000004707792	41-101-006-00083-006	206004	NARANJO-NAVELINA	R 433	12,10	2,46	2,41	2,41	2,41	2,46			2,41	2,41
1700000004707793	41-101-006-00084-001	206004	NARANJO-NAVELINA	R 433	10,90	0,39	0,36	0,36	0,36	0,39			0,36	0,36
1700000004707794	41-101-006-00162-003	206004	NARANJO-NAVELINA	R 433	12,70	0,38	0,38	0,38	0,38	0,38			0,38	0,38
1700000004707795	41-101-006-00161-001	206004	NARANJO-NAVELINA	R 433	12,60	0,77	0,77	0,77	0,77	0,77			0,77	0,77
1700000004707796	41-101-006-00163-003	206004	NARANJO-NAVELINA	R 433	13,70	0,01	0,01	0,01	0,01	0,01			0,01	0,01
1700000004707797	41-101-006-00164-001	206004	NARANJO-NAVELINA	R 433	13,20	0,89	0,89	0,89	0,89	0,89			0,89	0,89
1700000004707798	41-101-006-00102-002	206004	NARANJO-NAVELINA	R 433	8,00	3,08	3,08	3,08	3,08	3,08			3,08	3,08
1700000004707799	41-101-006-09007-003	206004	NARANJO-NAVELINA	R 433	12,60	0,06	0,06	0,06	0,06	0,06			0,06	0,06

**INCIDENCIAS****INCIDENCIA DESCRIPCIÓN**

- 4272 Verifica que las líneas de declaración de las Solicitudes Únicas no tienen solapes con la capa de Retroactividad Gráfica (ambas de la misma campaña) a nivel de expediente/línea de declaración gráfica de la solicitud.  
 Ref:1700000004707792 Recinto:41-101-006-00083-00006 Cultivo: - Agregado de la referencia del recinto.:0 Zona de la referencia del recinto.:0 Superficie solapada.:0,05 Id. Incid.:101087648  
 Ref:1700000004707793 Recinto:41-101-006-00084-00001 Cultivo: - Agregado de la referencia del recinto.:0 Zona de la referencia del recinto.:0 Superficie solapada.:0,03 Id. Incid.:101087649

(1) Superficie declarada admisible ajustada con la superficie comprometida.  
 (2) Factor de penalización valorando el alcance para el tipo de compromiso.

Puede verificar la integridad de una copia de este documento mediante la lectura del código QR adjunto o mediante el acceso a la dirección <https://ws050.juntadeandalucia.es/verificarFirma> indicando el código de VERIFICACIÓN

FIRMADO POR

RAQUEL MARIA ESPIN CRESPO

18/12/2024

VERIFICACIÓN

Pk2jmUCNT2ZVULXR6LZ4ED5BQV9F2A

PÁG. 1110/2017



**APELLIDOS Y NOMBRE / RAZÓN SOCIAL**

HUERTO MONTALVO S.C.

**NIF**

\*\*\*9317\*

**EXPEDIENTE**

1231891

**ANUALIDAD DE PAGO**

1ª

**IMPORTE POR ANUALIDAD**

	2023	2024	2025	2026	2027
IMPORTE MÁXIMO SUBVENCIONABLE	7.895,62 €	7.895,62 €	7.895,62 €	7.895,62 €	7.895,62 €
IMPORTE MEDIO DE TRANSFERENCIA (€/ha)	247,90 €	247,90 €	247,90 €	247,90 €	247,90 €

**RESUMEN DE UNIDADES**

Cód	GRUPO DE PAGO	Sup. Dec. Admisible (ha)	Sup. Comprometida (ha)	Sup. ajustada compromiso (1) (ha)	% sobredec.	Sup. Resuelta (ha)	Importe Declarado	Importe Topado	Importe Resuelto	Importe tras sobredec.
429	OLIVAR	31,85		31,85	0,00	31,85	7.895,62	7.895,62	7.895,62	7.895,62
<b>TOTAL</b>		31,85	31,85	31,85		31,85	7.895,62	7.895,62	7.895,62	7.895,62

**APLICACIÓN DE REDUCCIONES Y PENALIZACIONES**

GRUPO DE PAGO	Importe Calculado	Importe prereduc.	Criterios de subvencionabilidad y compromisos	Presentación tardía	Omisión declaración	Condicionalidad	IMPORTE (Euros) RESUELTO
OLIVAR	7.895,62		0,00	0,00	0,00	0,00	7.895,62
<b>TOTAL</b>	7.895,62	7.895,62					7.895,62

**RESUMEN DE PAGOS****IMPORTE ( Euros )**

	RESUELTO	FEADER	MAPA	CAPADR
OLIVAR - Pago realizado	7.895,62 €	6.711,28 €	774,56 €	409,78 €

**RECINTOS RESUELTOS**

REF.	REFERENCIA SIGPAC	CULTIVO DESCRIPCIÓN CULTIVO	S/R G.PAGO	PEND. MEDIA (%)	SUP. DEC. ADMISIBLE (ha)	SUP. COMPROM. (ha)	SUP. AJUSTADA COMPR.(1) (ha)	SUP. CONY. SIGPAC (ha)	SUP. CERTIE (ha)	SUP. CAMPO (ha)	SUP. CAMPO DETER. CULT. DECLARADO (ha)	SUP. DEC. REDUCIDA (ha)	SUP. RESUELTA (ha)
-1405104	41-099-005-00035-003	101195 OLIVAR-LECHIN DE SEVILLA	S 429	13,50	6,76	6,76	6,76	6,76	6,76			6,76	6,76
-941352	41-099-005-00036-078	101195 OLIVAR-LECHIN DE SEVILLA	S 429	3,20	0,04	0,04	0,04	0,04	0,04			0,04	0,04
-941351	41-099-005-00036-077	101195 OLIVAR-LECHIN DE SEVILLA	S 429	4,20	0,07	0,07	0,07	0,07	0,07			0,07	0,07
-182566	41-099-005-00036-089	101195 OLIVAR-LECHIN DE SEVILLA	S 429	27,20	0,98	0,98	0,98	0,98	0,98			0,98	0,98
-182565	41-099-005-00036-088	101195 OLIVAR-LECHIN DE SEVILLA	S 429	23,60	0,06	0,06	0,06	0,06	0,06			0,06	0,06
-182564	41-099-005-00036-087	101195 OLIVAR-LECHIN DE SEVILLA	S 429	20,00	0,29	0,29	0,29	0,29	0,29			0,29	0,29
-182563	41-099-005-00036-086	101195 OLIVAR-LECHIN DE SEVILLA	S 429	19,00	0,15	0,15	0,15	0,15	0,15			0,15	0,15
1700000007023090	41-099-005-00036-082	101195 OLIVAR-LECHIN DE SEVILLA	S 429	10,60	2,10	2,10	2,10	2,10	2,10			2,10	2,10
1700000007023091	41-099-005-00036-005	101195 OLIVAR-LECHIN DE SEVILLA	S 429	19,10	0,01	0,01	0,01	0,01	0,01			0,01	0,01
1700000007023093	41-099-005-00036-056	101195 OLIVAR-LECHIN DE SEVILLA	S 429	28,50	0,20	0,20	0,20	0,20	0,20			0,20	0,20
1700000007023095	41-099-005-00036-018	101195 OLIVAR-LECHIN DE SEVILLA	S 429	8,70	0,45	0,45	0,45	0,45	0,45			0,45	0,45
1700000007023097	41-099-005-00036-010	101195 OLIVAR-LECHIN DE SEVILLA	S 429	13,90	9,02	9,02	9,02	9,02	9,02			9,02	9,02
1700000007023099	41-099-005-00036-019	101195 OLIVAR-LECHIN DE SEVILLA	S 429	27,70	0,56	0,56	0,56	0,56	0,56			0,56	0,56
1700000007023100	41-099-005-00036-075	101195 OLIVAR-LECHIN DE SEVILLA	S 429	16,60	0,13	0,13	0,13	0,13	0,13			0,13	0,13
1700000007023101	41-099-005-00036-057	101195 OLIVAR-LECHIN DE SEVILLA	S 429	10,80	0,04	0,04	0,04	0,04	0,04			0,04	0,04
1700000007023102	41-099-005-00036-084	101195 OLIVAR-LECHIN DE SEVILLA	S 429	5,20	0,05	0,05	0,05	0,05	0,05			0,05	0,05
1700000007023103	41-099-005-00036-080	101195 OLIVAR-LECHIN DE SEVILLA	S 429	14,70	4,30	4,30	4,30	4,30	4,30			4,30	4,30
1700000007023104	41-099-005-00036-079	101195 OLIVAR-LECHIN DE SEVILLA	S 429	10,90	6,64	6,64	6,64	6,64	6,64			6,64	6,64

(1) Superficie declarada admisible ajustada con la superficie comprometida.  
(2) Factor de penalización valorando el alcance para el tipo de compromiso.

Puede verificar la integridad de una copia de este documento mediante la lectura del código QR adjunto o mediante el acceso a la dirección <https://ws050.juntadeandalucia.es/verificarFirma> indicando el código de VERIFICACIÓN

FIRMADO POR

RAQUEL MARIA ESPIN CRESPO

18/12/2024

VERIFICACIÓN

Pk2jmUCNT2ZVULXR6LZ4ED5BQV9F2A

PÁG. 1111/2017



**APELLIDOS Y NOMBRE / RAZÓN SOCIAL**

IJANA FILMS SL

**NIF**  
\*\*\*\*7287\***EXPEDIENTE**  
1209358**ANUALIDAD DE PAGO**

1ª

**IMPORTES POR ANUALIDAD**

	2023	2024	2025	2026	2027
<b>IMPORTE MÁXIMO SUBVENCIONABLE</b>	7.793,98 €	7.793,98 €	7.793,98 €	7.793,98 €	7.793,98 €
<b>IMPORTE MEDIO DE TRANSFERENCIA (€/ha)</b>	247,90 €	247,90 €	247,90 €	247,90 €	247,90 €

**RESUMEN DE UNIDADES**

Cód	GRUPO DE PAGO	Sup. Dec. Admisible (ha)	Sup. Comprometida (ha)	Sup. ajustada compromiso (1) (ha)	% sobredec.	Sup. Resuelta (ha)	Importe Declarado	Importe Topado	Importe Resuelto	Importe tras sobredec.
429	OLIVAR	31,44		31,44	0,00	31,44	7.793,98	7.793,98	7.793,98	7.793,98
<b>TOTAL</b>		31,44	31,44	31,44		31,44	7.793,98	7.793,98	7.793,98	7.793,98

**APLICACIÓN DE REDUCCIONES Y PENALIZACIONES**

GRUPO DE PAGO	Importe Calculado	Importe prereduc.	Criterios de subvencionabilidad y compromisos	Presentación tardía	Omisión declaración	Condicionalidad	IMPORTE (Euros) RESUELTO
OLIVAR	7.793,98	7.793,98	0,00	0,00	0,00	0,00	7.793,98
<b>TOTAL</b>	7.793,98	7.793,98					7.793,98

**RESUMEN DE PAGOS****IMPORTE ( Euros )**

	RESUELTO	FEADER	MAPA	CAPADR
OLIVAR - Pago realizado	7.793,98 €	6.624,88 €	764,59 €	404,51 €

**RECINTOS RESUELTOS**

REF.	REFERENCIA SIGPAC	CULTIVO	DESCRIPCIÓN CULTIVO	S/R	G.PAGO	PEND. MEDIA (%)	SUP. DEC. ADMISIBLE (ha)	SUP. COMPROM. (ha)	SUP. AJUSTADA COMPR.(1) (ha)	SUP. CONY. SIGPAC (ha)	SUP. CERTIE (ha)	SUP. CAMPO (ha)	SUP. CAMPO DETER. CULT. DECLARADO (ha)	SUP. DEC. REDUCIDA (ha)	SUP. RESUELTA (ha)
1700000005630656	41-032-009-00062-001	101195	OLIVAR-LECHIN DE SEVILLA	S	429	27,60	31,44	31,44	31,44		31,44			31,44	31,44

(1) Superficie declarada admisible ajustada con la superficie comprometida.  
(2) Factor de penalización valorando el alcance para el tipo de compromiso.

Puede verificar la integridad de una copia de este documento mediante la lectura del código QR adjunto o mediante el acceso a la dirección <https://ws050.juntadeandalucia.es/verificarFirma> indicando el código de VERIFICACIÓN

FIRMADO POR

RAQUEL MARIA ESPIN CRESPO

18/12/2024

VERIFICACIÓN

Pk2jmUCNT2ZVULXR6LZ4ED5BQV9F2A

PÁG. 1112/2017



**APELLIDOS Y NOMBRE / RAZÓN SOCIAL**

ILLESCAS MUÑOZ ARACELI

**NIF**

\*\*\*2176\*

**EXPEDIENTE**

1213934

**ANUALIDAD DE PAGO**

1ª

**IMPORTES POR ANUALIDAD**

	2023	2024	2025	2026	2027
<b>IMPORTE MÁXIMO SUBVENCIONABLE</b>	1.621,27 €	1.621,27 €	1.621,27 €	1.621,27 €	1.621,27 €
<b>IMPORTE MEDIO DE TRANSFERENCIA (€/ha)</b>	247,90 €	247,90 €	247,90 €	247,90 €	247,90 €

**RESUMEN DE UNIDADES**

Cód	GRUPO DE PAGO	Sup. Dec. Admisible (ha)	Sup. Comprometida (ha)	Sup. ajustada compromiso (1) (ha)	% sobredec.	Sup. Resuelta (ha)	Importe Declarado	Importe Topado	Importe Resuelto	Importe tras sobredec.
429	OLIVAR	6,54		6,54	0,00	6,54	1.621,27	1.621,27	1.621,27	1.621,27
<b>TOTAL</b>		6,54	6,54	6,54		6,54	1.621,27	1.621,27	1.621,27	1.621,27

**APLICACIÓN DE REDUCCIONES Y PENALIZACIONES**

GRUPO DE PAGO	Importe Calculado	Importe prereduc.	Criterios de subvencionabilidad y compromisos	Presentación tardía	Omisión declaración	Condicionalidad	IMPORTE (Euros) RESUELTO
OLIVAR	1.621,27	1.621,27	0,00	0,00	0,00	0,00	1.621,27
<b>TOTAL</b>	1.621,27	1.621,27					1.621,27

**RESUMEN DE PAGOS****IMPORTE ( Euros )**

	RESUELTO	FEADER	MAPA	CAPADR
OLIVAR - Pago realizado	1.621,27 €	1.378,08 €	159,05 €	84,14 €

**RECINTOS RESUELTOS**

REF.	REFERENCIA SIGPAC	CULTIVO	DESCRIPCIÓN CULTIVO	S/R	G.PAGO	PEND. MEDIA (%)	SUP. DEC. ADMISIBLE (ha)	SUP. COMPROM. (ha)	SUP. AJUSTADA COMPR.(1) (ha)	SUP. CONV. SIGPAC (ha)	SUP. CERTIE (ha)	SUP. CAMPO (ha)	SUP. CAMPO DETER. CULT. DECLARADO (ha)	SUP. DEC. REDUCIDA (ha)	SUP. RESUELTA (ha)
-63356	41-033-029-00013-012	101010	OLIVAR-PICUAL	S	429	25,90	0,47	0,47	0,47		0,47			0,47	0,47
-63355	41-033-029-00013-011	101010	OLIVAR-PICUAL	S	429	26,20	0,38	0,38	0,38		0,38			0,38	0,38
4202182	41-033-029-00013-009	101010	OLIVAR-PICUAL	S	429	34,70	5,43	5,43	5,43		5,43			5,43	5,43
4790045	41-033-029-00012-006	101010	OLIVAR-PICUAL	S	429	7,70	0,07	0,07	0,07		0,07			0,07	0,07
170000005854146	41-033-029-00013-003	101010	OLIVAR-PICUAL	S	429	40,80	0,19	0,19	0,19		0,19			0,19	0,19

(1) Superficie declarada admisible ajustada con la superficie comprometida.  
(2) Factor de penalización valorando el alcance para el tipo de compromiso.Puede verificar la integridad de una copia de este documento mediante la lectura del código QR adjunto o mediante el acceso a la dirección <https://ws050.juntadeandalucia.es/verificarFirma> indicando el código de VERIFICACIÓN

FIRMADO POR

RAQUEL MARIA ESPIN CRESPO

18/12/2024

VERIFICACIÓN

Pk2jmUCNT2ZVULXR6LZ4ED5BQV9F2A

PÁG. 1113/2017



**APELLIDOS Y NOMBRE / RAZÓN SOCIAL**

ING. Y SERV. AGRARIOS HISPALENSE S.L.

**NIF**

\*\*\*\*7005\*

**EXPEDIENTE**

1203467

**ANUALIDAD DE PAGO**

1ª

**IMPORTES POR ANUALIDAD**

	2023	2024	2025	2026	2027
<b>IMPORTE MÁXIMO SUBVENCIONABLE</b>	2.262,30 €	2.262,30 €	2.262,30 €	2.262,30 €	2.262,30 €
<b>IMPORTE MEDIO DE TRANSFERENCIA (€/ha)</b>	349,66 €	349,66 €	349,66 €	349,66 €	349,66 €

**RESUMEN DE UNIDADES**

Cód	GRUPO DE PAGO	Sup. Dec. Admisible (ha)	Sup. Comprometida (ha)	Sup. ajustada compromiso (1) (ha)	% sobredec.	Sup. Resuelta (ha)	Importe Declarado	Importe Topado	Importe Resuelto	Importe tras sobredec.
433	FRUTALES REGADÍO	6,47		6,47	0,00	6,47	2.262,30	2.262,30	2.262,30	2.262,30
<b>TOTAL</b>		6,47	6,47	6,47		6,47	2.262,30	2.262,30	2.262,30	2.262,30

**APLICACIÓN DE REDUCCIONES Y PENALIZACIONES**

GRUPO DE PAGO	Importe Calculado	Importe prereduc.	Criterios de subvencionabilidad y compromisos	Presentación tardía	Omisión declaración	Condicionabilidad	IMPORTE (Euros) RESUELTO
FRUTALES REGADÍO	2.262,30	2.262,30	0,00	0,00	0,00	0,00	2.262,30
<b>TOTAL</b>	2.262,30	2.262,30					2.262,30

**RESUMEN DE PAGOS****IMPORTE ( Euros )**

	RESUELTO	FEADER	MAPA	CAPADR
FRUTALES REGADÍO - Pago realizado	2.262,30 €	1.922,96 €	221,93 €	117,41 €

**RECINTOS RESUELTOS**

REF.	REFERENCIA SIGPAC	CULTIVO	DESCRIPCIÓN CULTIVO	S/R	G.PAGO	PEND. MEDIA (%)	SUP. DEC. ADMISIBLE (ha)	SUP. COMPROM. (ha)	SUP. AJUSTADA COMPR.(1) (ha)	SUP. CONY. SIGPAC (ha)	SUP. CERTIE (ha)	SUP. CAMPO (ha)	SUP. CAMPO DETER. CULT. DECLARADO (ha)	SUP. DEC. REDUCIDA (ha)	SUP. RESUELTA (ha)
1700000006287254	41-023-017-00025-001	105323	MELOCOTONEROS-ARIZONA	R	433	0,90	2,66	2,66	2,66		2,66			2,66	2,66
1700000006287255	41-023-017-00025-004	213006	CAQUI o PALOSANTO-ROJO BRILLANTE	R	433	0,70	3,81	3,81	3,81		3,81			3,81	3,81

**INCIDENCIAS****INCIDENCIA DESCRIPCIÓN**

75022 No autoriza a que, en caso de la devolución por la entidad financiera (retrocesión bancaria) del pago en la cuenta corriente consignada en la solicitud y que está debidamente registrada en el sistema contable GIRO de la Junta de Andalucía, se proceda al pago en cualquier otra cuenta corriente de la titularidad del solicitante vigente en dicho sistema contable.

(1) Superficie declarada admisible ajustada con la superficie comprometida.  
(2) Factor de penalización valorando el alcance para el tipo de compromiso.

Puede verificar la integridad de una copia de este documento mediante la lectura del código QR adjunto o mediante el acceso a la dirección <https://ws050.juntadeandalucia.es/verificarFirma> indicando el código de VERIFICACIÓN

FIRMADO POR

RAQUEL MARIA ESPIN CRESPO

18/12/2024

VERIFICACIÓN

Pk2jmUCNT2ZVULXR6LZ4ED5BQV9F2A

PÁG. 1114/2017



**APELLIDOS Y NOMBRE / RAZÓN SOCIAL**

INGEALMENDRO SL

**NIF**

\*\*\*0544\*

**EXPEDIENTE**

1169688

**ANUALIDAD DE PAGO**

1ª

**IMPORTES POR ANUALIDAD**

	2023	2024	2025	2026	2027
<b>IMPORTE MÁXIMO SUBVENCIONABLE</b>	9.916,00 €	9.916,00 €	9.916,00 €	9.916,00 €	9.916,00 €
<b>IMPORTE MEDIO DE TRANSFERENCIA (€/ha)</b>	247,90 €	247,90 €	247,90 €	247,90 €	247,90 €

**RESUMEN DE UNIDADES**

Cód	GRUPO DE PAGO	Sup. Dec. Admisible (ha)	Sup. Comprometida (ha)	Sup. ajustada compromiso (1) (ha)	% sobredec.	Sup. Resuelta (ha)	Importe Declarado	Importe Topado	Importe Resuelto	Importe tras sobredec.
429	OLIVAR	88,46		40,00	0,00	40,00	9.916,00	9.916,00	9.916,00	9.916,00
<b>TOTAL</b>		88,46	40,00	40,00		40,00	9.916,00	9.916,00	9.916,00	9.916,00

**APLICACIÓN DE REDUCCIONES Y PENALIZACIONES**

GRUPO DE PAGO	Importe Calculado	Importe prereduc.	Criterios de subvencionabilidad y compromisos	Presentación tardía	Omisión declaración	Condicionalidad	IMPORTE (Euros) RESUELTO
OLIVAR	9.916,00	9.916,00	0,00	0,00	0,00	0,00	9.916,00
<b>TOTAL</b>	9.916,00	9.916,00					9.916,00

**RESUMEN DE PAGOS****IMPORTE ( Euros )**

	RESUELTO	FEADER	MAPA	CAPADR
OLIVAR - Pago realizado	9.916,00 €	8.428,60 €	972,76 €	514,64 €

**RECINTOS RESUELTOS**

REF.	REFERENCIA SIGPAC	CULTIVO DESCRIPCIÓN CULTIVO	S/R G.PAGO	PEND. MEDIA (%)	SUP. DEC. ADMISIBLE (ha)	SUP. COMPROM. (ha)	SUP. AJUSTADA COMPR.(1) (ha)	SUP. CONY. SIGPAC (ha)	SUP. CERTIE (ha)	SUP. CAMPO (ha)	SUP. CAMPO DETER. CULT. DECLARADO (ha)	SUP. DEC. REDUCIDA (ha)	SUP. RESUELTA (ha)
1700000005680068	41-055-024-00029-005	101138 OLIVAR-HOJIBLANCA	S 429	4,80	11,32	11,32	11,32		11,32			11,32	11,32
1700000005680069	41-055-024-00029-010	101237 OLIVAR-MORONA	R 429	5,90	6,50	6,50	6,50		6,50			6,50	6,50
1700000005680070	41-055-024-00007-001	101003 OLIVAR-ARBEQUINA	R 429	2,30	0,62	0,62	0,62		0,62			0,62	0,62
1700000005680071	41-055-024-00007-002	101003 OLIVAR-ARBEQUINA	R 429	2,00	11,28	11,28	11,28		11,28			11,28	11,28
1700000005680072	41-055-024-00029-007	101138 OLIVAR-HOJIBLANCA	S 429	6,00	1,69	1,69	1,69		1,69			1,69	1,69
1700000005680073	41-055-024-00029-009	101189 OLIVAR-KORONEIKI	S 429	7,30	4,25	4,25	4,25		4,25			4,25	4,25
1700000005680074	41-055-024-00009-001	101003 OLIVAR-ARBEQUINA	R 429	1,10	21,70	21,70	21,70		21,70			21,70	21,70
1700000005680075	41-055-024-00029-006	101189 OLIVAR-KORONEIKI	R 429	8,00	31,10	31,10	31,10		31,10			31,10	31,10

(1) Superficie declarada admisible ajustada con la superficie comprometida.  
(2) Factor de penalización valorando el alcance para el tipo de compromiso.

Puede verificar la integridad de una copia de este documento mediante la lectura del código QR adjunto o mediante el acceso a la dirección <https://ws050.juntadeandalucia.es/verificarFirma> indicando el código de VERIFICACIÓN

FIRMADO POR

RAQUEL MARIA ESPIN CRESPO

18/12/2024

VERIFICACIÓN

Pk2jmUCNT2ZVULXR6LZ4ED5BQV9F2A

PÁG. 1115/2017



**APELLIDOS Y NOMBRE / RAZÓN SOCIAL**

INGEOLIVA SL

**NIF**

\*\*\*\*5891\*

**EXPEDIENTE**

1212129

**ANUALIDAD DE PAGO**

1ª

**IMPORTE POR ANUALIDAD**

	2023	2024	2025	2026	2027
<b>IMPORTE MÁXIMO SUBVENCIONABLE</b>	9.916,00 €	9.916,00 €	9.916,00 €	9.916,00 €	9.916,00 €
<b>IMPORTE MEDIO DE TRANSFERENCIA (€/ha)</b>	244,84 €	244,84 €	244,84 €	244,84 €	244,84 €

**RESUMEN DE UNIDADES**

Cód	GRUPO DE PAGO	Sup. Dec. Admisible (ha)	Sup. Comprometida (ha)	Sup. ajustada compromiso (1) (ha)	% sobredec.	Sup. Resuelta (ha)	Importe Declarado	Importe Topado	Importe Resuelto	Importe tras sobredec.
429	OLIVAR	103,24		40,00	0,00	40,00	9.916,00	9.916,00	9.916,00	9.916,00
434	HERBÁCEOS NO ELEGIBLES	0,50		0,50	0,00	0,50	0,00	0,00	0,00	0,00
<b>TOTAL</b>		103,74	40,50	40,50		40,50	9.916,00	9.916,00	9.916,00	9.916,00

**APLICACIÓN DE REDUCCIONES Y PENALIZACIONES**

GRUPO DE PAGO	Importe Calculado	Importe prerreduc.	Criterios de subvencionabilidad y compromisos	Presentación tardía	Omisión declaración	Condicionalidad	IMPORTE (Euros) RESUELTO
HERBÁCEOS NO ELEGIBLES	0,00	0,00	0,00	0,00	0,00	0,00	0,00
OLIVAR	9.916,00	9.916,00	0,00	0,00	0,00	0,00	9.916,00
<b>TOTAL</b>	9.916,00	9.916,00					9.916,00

**RESUMEN DE PAGOS**

	RESUELTO	FEADER	MAPA	CAPADR
OLIVAR - Pago realizado	9.916,00 €	8.428,60 €	972,76 €	514,64 €

**RECINTOS RESUELTOS**

REF.	REFERENCIA SIGPAC	CULTIVO DESCRIPCIÓN CULTIVO	S/R G.PAGO	PEND. MEDIA (%)	SUP. DEC. ADMISIBLE (ha)	SUP. COMPROM. (ha)	SUP. AJUSTADA COMPROM. (1) (ha)	SUP. CONV. SIGPAC (ha)	SUP. CERTIF. (ha)	SUP. CAMPO (ha)	SUP. CAMPO DETER. CULT. DECLARADO (ha)	SUP. DEC. REDUCIDA (ha)	SUP. RESUELTA (ha)
-1618969	41-055-026-00001-010	101189 OLIVAR-KORONEIKI	R 429	4,20	6,80	6,80	6,80		6,80			6,80	6,80
-1601101	41-055-026-00001-008	101189 OLIVAR-KORONEIKI	R 429	3,10	0,33	0,33	0,33		0,33			0,33	0,33
-1079268	41-055-024-00027-015	101010 OLIVAR-PICUAL	R 429	6,20	8,80	8,80	8,80		8,80			8,80	8,80
-92276	41-055-024-00028-003	101027 OLIVAR-ARBOSANA	R 429	4,10	0,03	0,03	0,03		0,03			0,03	0,03
-92273	41-055-024-00027-026	101214 OLIVAR-MANZANILLA CACEREÑA	R 429	4,80	0,25	0,25	0,25		0,25			0,25	0,25
-92272	41-055-024-00027-023	101027 OLIVAR-ARBOSANA	R 429	1,60	6,35	6,32	6,32		6,35			6,32	6,32
-92271	41-055-024-00027-022	101027 OLIVAR-ARBOSANA	R 429	1,20	6,76	6,76	6,76		6,76			6,76	6,76
-92270	41-055-024-00027-021	101027 OLIVAR-ARBOSANA	R 429	2,50	3,52	3,52	3,52		3,52			3,52	3,52
-92269	41-055-024-00027-020	101027 OLIVAR-ARBOSANA	R 429	1,50	2,73	2,73	2,73		2,73			2,73	2,73
-92268	41-055-024-00027-019	101027 OLIVAR-ARBOSANA	R 429	2,30	7,10	7,10	7,10		7,10			7,10	7,10
-92267	41-055-024-00027-018	101138 OLIVAR-HOJIBLANCA	R 429	2,50	0,70	0,70	0,70		0,70			0,70	0,70
-92266	41-055-024-00027-017	101010 OLIVAR-PICUAL	R 429	3,20	0,10	0,10	0,10		0,10			0,10	0,10
-92265	41-055-024-00027-016	101270 OLIVAR-PICUDO	R 429	6,60	6,58	6,58	6,58		6,58			6,58	6,58
-92257	41-055-024-00013-010	101003 OLIVAR-ARBEQUINA	R 429	2,10	0,48	0,48	0,48		0,48			0,48	0,48
170000006808014	41-055-024-00027-007	101027 OLIVAR-ARBOSANA	R 429	6,10	0,03	0,03	0,03		0,03			0,03	0,03
170000006808015	41-055-024-00027-010	101027 OLIVAR-ARBOSANA	R 429	2,10	4,44	4,44	4,44		4,44			4,44	4,44
170000006808016	41-055-024-00013-003	101003 OLIVAR-ARBEQUINA	R 429	1,60	23,60	23,60	23,60		23,60			23,60	23,60
170000006808017	41-055-024-00028-001	101010 OLIVAR-PICUAL	R 429	1,90	3,04	3,04	3,04		3,04			3,04	3,04
170000006808020	41-055-024-00042-002	101027 OLIVAR-ARBOSANA	R 429	1,50	0,39	0,39	0,39		0,39			0,39	0,39
170000006808023	41-055-024-00025-001	101003 OLIVAR-ARBEQUINA	R 429	2,10	7,26	7,26	7,26		7,26			7,26	7,26
170000006808024	41-055-024-00022-002	101138 OLIVAR-HOJIBLANCA	R 429	1,60	3,31	3,31	3,31		3,31			3,31	3,31
170000006808025	41-055-024-00023-001	101138 OLIVAR-HOJIBLANCA	R 429	1,50	3,29	3,29	3,29		3,29			3,29	3,29
170000006808029	41-055-024-00025-003	101003 OLIVAR-ARBEQUINA	R 429	1,80	1,18	1,18	1,18		1,37			1,18	1,18
170000006808030	41-055-024-00020-002	101189 OLIVAR-KORONEIKI	R 429	1,10	6,14	6,14	6,14		6,14			6,14	6,14
-1323049	41-055-024-00027-012	20000 BARBECHO TRADICIONAL-SIN VARIEDAD	R 434	3,90	0,02	0,02	0,02		2,61			0,02	0,02
170000006808022	41-055-024-00012-002	20000 BARBECHO TRADICIONAL-SIN VARIEDAD	R 434	3,40	0,25	0,25	0,25		0,25			0,25	0,25
170000006808026	41-055-024-00027-008	20000 BARBECHO TRADICIONAL-SIN VARIEDAD	R 434	28,30	0,23	0,23	0,23		0,23			0,23	0,23

(1) Superficie declarada admisible ajustada con la superficie comprometida.  
(2) Factor de penalización valorando el alcance para el tipo de compromiso.Puede verificar la integridad de una copia de este documento mediante la lectura del código QR adjunto o mediante el acceso a la dirección <https://ws050.juntadeandalucia.es/verificarFirma> indicando el código de VERIFICACIÓN

FIRMADO POR

RAQUEL MARIA ESPIN CRESPO

18/12/2024

VERIFICACIÓN

Pk2jmUCNT2ZVULXR6LZ4ED5BQV9F2A

PÁG. 1116/2017







**INCIDENCIAS**

**INCIDENCIA DESCRIPCIÓN**

- 4272 Verifica que las líneas de declaración de las Solicitudes Únicas no tienen solapes con la capa de Retroactividad Gráfica (ambas de la misma campaña) a nivel de expediente/línea de declaración gráfica de la solicitud.  
Ref:170000006808029 Recinto:41-055-024-00025-00003 Cultivo: - Agregado de la referencia del recinto.:0 Zona de la referencia del recinto.:0 Superficie solapada.:0,03 Id. Incid.:101087964  
Ref:-92261 Recinto:41-055-024-00027-00014 Cultivo: - Agregado de la referencia del recinto.:0 Zona de la referencia del recinto.:0 Superficie solapada.:0,02 Id. Incid.:101087963  
Ref:-92272 Recinto:41-055-024-00027-00023 Cultivo: - Agregado de la referencia del recinto.:0 Zona de la referencia del recinto.:0 Superficie solapada.:0,03 Id. Incid.:101087962
- 100424 Solicita recinto que no está comprometido para la operación.  
Ref:170000006808019 Recinto:41-055-024-00027-00011 Cultivo:206008 NARANJO-SALUSTIANA Regadío  
Ref:-92261 Recinto:41-055-024-00027-00014 Cultivo:206008 NARANJO-SALUSTIANA Regadío

(1) Superficie declarada admisible ajustada con la superficie comprometida.  
(2) Factor de penalización valorando el alcance para el tipo de compromiso.

Puede verificar la integridad de una copia de este documento mediante la lectura del código QR adjunto o mediante el acceso a la dirección <https://ws050.juntadeandalucia.es/verificarFirma> indicando el código de VERIFICACIÓN

FIRMADO POR	RAQUEL MARIA ESPIN CRESPO	18/12/2024
VERIFICACIÓN	Pk2jmUCNT2ZVULXR6LZ4ED5BQV9F2A	PÁG. 1117/2017



**APELLIDOS Y NOMBRE / RAZÓN SOCIAL**

INIESTA HORNERO FERNANDO

**NIF**

\*\*\*\*1714\*

**EXPEDIENTE**

1229568

**ANUALIDAD DE PAGO**

1ª

**IMPORTE POR ANUALIDAD**

	2023	2024	2025	2026	2027
<b>IMPORTE MÁXIMO SUBVENCIONABLE</b>	2.171,56 €	2.171,56 €	2.171,56 €	2.171,56 €	2.171,56 €
<b>IMPORTE MEDIO DE TRANSFERENCIA (€/ha)</b>	217,16 €	217,16 €	217,16 €	217,16 €	217,16 €

**RESUMEN DE UNIDADES**

Cód	GRUPO DE PAGO	Sup. Dec. Admisible (ha)	Sup. Comprometida (ha)	Sup. ajustada compromiso (1) (ha)	% sobredec.	Sup. Resuelta (ha)	Importe Declarado	Importe Topado	Importe Resuelto	Importe tras sobredec.
426	HERBÁCEOS	3,52		3,52	0,00	3,52	532,12	532,12	532,12	532,12
430	HORTÍCOLAS	6,48		6,48	0,00	6,48	1.639,44	1.639,44	1.639,44	1.639,44
<b>TOTAL</b>		10,00	10,00	10,00		10,00	2.171,56	2.171,56	2.171,56	2.171,56

**APLICACIÓN DE REDUCCIONES Y PENALIZACIONES**

GRUPO DE PAGO	Importe Calculado	Importe prereduc.	Criterios de subvencionabilidad y compromisos	Presentación tardía	Omisión declaración	Condicionalidad	IMPORTE (Euros)
							RESUELTO
HERBÁCEOS	532,12	532,12	0,00	0,00	0,00	0,00	532,12
HORTÍCOLAS	1.639,44	1.639,44	0,00	0,00	0,00	0,00	1.639,44
<b>TOTAL</b>	2.171,56	2.171,56					2.171,56

**RESUMEN DE PAGOS**

	IMPORTE (Euros)			
	RESUELTO	FEADER	MAPA	CAPADR
HERBÁCEOS - Pago realizado	532,12 €	452,30 €	52,20 €	27,62 €
HORTÍCOLAS - Pago realizado	1.639,44 €	1.393,52 €	160,83 €	85,09 €
<b>TOTAL</b>	2.171,56 €	1.845,82 €	213,03 €	112,71 €

**RECINTOS RESUELTOS**

REF.	REFERENCIA SIGPAC	CULTIVO	DESCRIPCIÓN CULTIVO	S/R G.PAGO	PEND. MEDIA (%)	SUP. DEC. ADMISIBLE (ha)	SUP. COMPROM. (ha)	SUP. AJUSTADA COMPROM. (1) (ha)	SUP. CONV. SIGPAC (ha)	SUP. CERTIF. (ha)	SUP. CAMPO (ha)	SUP. CAMPO DETER. CULT. DECLARADO (ha)	SUP. DEC. REDUCIDA (ha)	SUP. RESUELTA (ha)
-797257	41-069-013-00081-002	4100	MAÍZ-MAÍZ CONVENCIONAL	R	426	0,70	3,52	3,52	3,52	10,00			3,52	3,52
-1519672	41-069-013-00081-002	178000	ZANAHORIA-SIN VARIEDAD	R	430	0,70	6,48	6,48	6,48	10,00			6,48	6,48

**INCIDENCIAS****INCIDENCIA DESCRIPCIÓN**

- 100402 Recinto solicitado no forma parte de ningún organismo de control autorizado para la producción ecológica en Andalucía o fecha de inscripción posterior al plazo establecido ( Anexo I. Criterios de Subvencionabilidad. Orden 28 de marzo de 2023 ).  
Ref:-1359575 Recinto:41-069-013-00158-00001 Cultivo:82145 REMOLACHA-JUNCAL Regadio
- 100406 Grupo de cultivo declarado en el recinto no coincide con el grupo de cultivo existente en el organismo de control autorizado para la producción ecológica en Andalucía ( Anexo I. Criterios de Subvencionabilidad. Orden 28 de marzo de 2023 ).  
Ref:-1359575 Recinto:41-069-013-00158-00001 Cultivo:82145 REMOLACHA-JUNCAL Regadio Grupo de SIPEA:HORTICOLAS
- 100424 Solicita recinto que no está comprometido para la operación.  
Ref:-1359575 Recinto:41-069-013-00158-00001 Cultivo:82145 REMOLACHA-JUNCAL Regadio

(1) Superficie declarada admisible ajustada con la superficie comprometida.  
(2) Factor de penalización valorando el alcance para el tipo de compromiso.

Puede verificar la integridad de una copia de este documento mediante la lectura del código QR adjunto o mediante el acceso a la dirección <https://ws050.juntadeandalucia.es/verificarFirma> indicando el código de VERIFICACIÓN

FIRMADO POR

RAQUEL MARIA ESPIN CRESPO

18/12/2024

VERIFICACIÓN

Pk2jmUCNT2ZVULXR6LZ4ED5BQV9F2A

PÁG. 1118/2017



**APELLIDOS Y NOMBRE / RAZÓN SOCIAL**

INIESTA HORNERO JUAN

**NIF**

\*\*\*\*1713\*

**EXPEDIENTE**

1182026

**ANUALIDAD DE PAGO**

1ª

**IMPORTES POR ANUALIDAD**

	2023	2024	2025	2026	2027
<b>IMPORTE MÁXIMO SUBVENCIONABLE</b>	798,18 €	798,18 €	798,18 €	798,18 €	798,18 €
<b>IMPORTE MEDIO DE TRANSFERENCIA (€/ha)</b>	151,17 €	151,17 €	151,17 €	151,17 €	151,17 €

**RESUMEN DE UNIDADES**

Cód	GRUPO DE PAGO	Sup. Dec. Admisible (ha)	Sup. Comprometida (ha)	Sup. ajustada compromiso (1) (ha)	% sobredec.	Sup. Resuelta (ha)	Importe Declarado	Importe Topado	Importe Resuelto	Importe tras sobredec.
426	HERBÁCEOS	5,28		5,28	0,00	5,28	798,18	798,18	798,18	798,18
<b>TOTAL</b>		5,28	5,28	5,28		5,28	798,18	798,18	798,18	798,18

**APLICACIÓN DE REDUCCIONES Y PENALIZACIONES**

GRUPO DE PAGO	Importe Calculado	Importe prereduc.	Criterios de subvencionabilidad y compromisos	Presentación tardía	Omisión declaración	Condicionalidad	IMPORTE (Euros) RESUELTO
HERBÁCEOS	798,18	798,18	0,00	0,00	0,00	0,00	798,18
<b>TOTAL</b>	798,18	798,18					798,18

**RESUMEN DE PAGOS****IMPORTE ( Euros )**

HERBÁCEOS - Pago realizado	RESUELTO	FEADER	MAPA	CAPADR
	798,18 €	678,45 €	78,30 €	41,43 €

**RECINTOS RESUELTOS**

REF.	REFERENCIA SIGPAC	CULTIVO	DESCRIPCIÓN CULTIVO	S/R G.PAGO	PEND. MEDIA (%)	SUP. DEC. ADMISIBLE (ha)	SUP. COMPROM. (ha)	SUP. AJUSTADA COMPR.(1) (ha)	SUP. CONV. SIGPAC (ha)	SUP. CERTIE (ha)	SUP. CAMPO (ha)	SUP. CAMPO DETER. CULT. DECLARADO (ha)	SUP. DEC. REDUCIDA (ha)	SUP. RESUELTA (ha)
-120236	41-038-036-00270-001	81310	ALGODÓN-AZAHAR	R 426	1,20	5,28	5,28	5,28		5,28			5,28	5,28

(1) Superficie declarada admisible ajustada con la superficie comprometida.  
(2) Factor de penalización valorando el alcance para el tipo de compromiso.

Puede verificar la integridad de una copia de este documento mediante la lectura del código QR adjunto o mediante el acceso a la dirección <https://ws050.juntadeandalucia.es/verificarFirma> indicando el código de VERIFICACIÓN

FIRMADO POR

RAQUEL MARIA ESPIN CRESPO

18/12/2024

VERIFICACIÓN

Pk2jmUCNT2ZVULXR6LZ4ED5BQV9F2A

PÁG. 1119/2017



**APELLIDOS Y NOMBRE / RAZÓN SOCIAL**

INTEROLEUM GESTION S.L.

**NIF**  
\*\*\*0596\***EXPEDIENTE**  
1264825**ANUALIDAD DE PAGO**

1ª

**IMPORTES POR ANUALIDAD**

	2023	2024	2025	2026	2027
<b>IMPORTE MÁXIMO SUBVENCIONABLE</b>	7.117,21 €	7.117,21 €	7.117,21 €	7.117,21 €	7.117,21 €
<b>IMPORTE MEDIO DE TRANSFERENCIA (€/ha)</b>	247,90 €	247,90 €	247,90 €	247,90 €	247,90 €

**RESUMEN DE UNIDADES**

Cód	GRUPO DE PAGO	Sup. Dec. Admisible (ha)	Sup. Comprometida (ha)	Sup. ajustada compromiso (1) (ha)	% sobredec.	Sup. Resuelta (ha)	Importe Declarado	Importe Topado	Importe Resuelto	Importe tras sobredec.
429	OLIVAR	28,71		28,71	0,00	28,71	7.117,21	7.117,21	7.117,21	7.117,21
<b>TOTAL</b>		28,71	28,71	28,71		28,71	7.117,21	7.117,21	7.117,21	7.117,21

**APLICACIÓN DE REDUCCIONES Y PENALIZACIONES**

GRUPO DE PAGO	Importe Calculado	Importe prereduc.	Criterios de subvencionabilidad y compromisos	Presentación tardía	Omisión declaración	Condicionalidad	IMPORTE (Euros) RESUELTO
OLIVAR	7.117,21	7.117,21	0,00	0,00	0,00	0,00	7.117,21
<b>TOTAL</b>	7.117,21	7.117,21					7.117,21

**RESUMEN DE PAGOS****IMPORTE ( Euros )**

	RESUELTO	FEADER	MAPA	CAPADR
OLIVAR - Pago realizado	7.117,21 €	6.049,63 €	698,20 €	369,38 €

**RECINTOS RESUELTOS**

REF.	REFERENCIA SIGPAC	CULTIVO DESCRIPCIÓN CULTIVO	S/R G.PAGO	PEND. MEDIA (%)	SUP. DEC. ADMISIBLE (ha)	SUP. COMPROM. (ha)	SUP. AJUSTADA COMPR.(1) (ha)	SUP. CONY. SIGPAC (ha)	SUP. CERTIE (ha)	SUP. CAMPO (ha)	SUP. CAMPO DETER. CULT. DECLARADO (ha)	SUP. DEC. REDUCIDA (ha)	SUP. RESUELTA (ha)
1700000005494217	41-032-003-00123-001	101268 OLIVAR-PICO LIMON	S 429	22,30	18,44	18,44	18,44	18,44	18,44			18,44	18,44
1700000005494218	41-032-003-00146-002	101268 OLIVAR-PICO LIMON	S 429	24,20	5,74	5,74	5,74	5,74	5,74			5,74	5,74
1700000005494219	41-032-009-00166-001	101218 OLIVAR-MANZANILLA DE SEVILLA	S 429	25,70	4,53	4,53	4,53	4,53	4,53			4,53	4,53

(1) Superficie declarada admisible ajustada con la superficie comprometida.  
(2) Factor de penalización valorando el alcance para el tipo de compromiso.Puede verificar la integridad de una copia de este documento mediante la lectura del código QR adjunto o mediante el acceso a la dirección <https://ws050.juntadeandalucia.es/verificarFirma> indicando el código de VERIFICACIÓN

FIRMADO POR

RAQUEL MARIA ESPIN CRESPO

18/12/2024

VERIFICACIÓN

Pk2jmUCNT2ZVULXR6LZ4ED5BQV9F2A

PÁG. 1120/2017



**APELLIDOS Y NOMBRE / RAZÓN SOCIAL**

INTERPODA SL

**NIF**  
\*\*\*2396\***EXPEDIENTE**  
1242628**ANUALIDAD DE PAGO**

1ª

**IMPORTES POR ANUALIDAD**

	2023	2024	2025	2026	2027
<b>IMPORTE MÁXIMO SUBVENCIONABLE</b>	874,15 €	874,15 €	874,15 €	874,15 €	874,15 €
<b>IMPORTE MEDIO DE TRANSFERENCIA (€/ha)</b>	349,66 €	349,66 €	349,66 €	349,66 €	349,66 €

**RESUMEN DE UNIDADES**

Cód	GRUPO DE PAGO	Sup. Dec. Admisible (ha)	Sup. Comprometida (ha)	Sup. ajustada compromiso (1) (ha)	% sobredec.	Sup. Resuelta (ha)	Importe Declarado	Importe Topado	Importe Resuelto	Importe tras sobredec.
433	FRUTALES REGADÍO	2,50		2,50	0,00	2,50	874,15	874,15	874,15	874,15
<b>TOTAL</b>		2,50	2,50	2,50		2,50	874,15	874,15	874,15	874,15

**APLICACIÓN DE REDUCCIONES Y PENALIZACIONES**

GRUPO DE PAGO	Importe Calculado	Importe prereduc.	Criterios de subvencionabilidad y compromisos	Presentación tardía	Omisión declaración	Condicionalidad	IMPORTE (Euros) RESUELTO
FRUTALES REGADÍO	874,15	874,15	0,00	0,00	0,00	0,00	874,15
<b>TOTAL</b>	874,15	874,15					874,15

**RESUMEN DE PAGOS**

	IMPORTE ( Euros )			
	RESUELTO	FEADER	MAPA	CAPADR
FRUTALES REGADÍO - Pago realizado	874,15 €	743,03 €	85,75 €	45,37 €

**RECINTOS RESUELTOS**

REF.	REFERENCIA SIGPAC	CULTIVO	DESCRIPCIÓN CULTIVO	S/R G.PAGO	PEND. MEDIA (%)	SUP. DEC. ADMISIBLE (ha)	SUP. COMPROM. (ha)	SUP. AJUSTADA COMPR.(1) (ha)	SUP. CONY. SIGPAC (ha)	SUP. CERTIE (ha)	SUP. CAMPO (ha)	SUP. CAMPO DETER. CULT. DECLARADO (ha)	SUP. DEC. REDUCIDA (ha)	SUP. RESUELTA (ha)
4631418	41-101-008-00048-001	206004	NARANJO-NAVELINA	R	433	2,00	2,50	2,50	2,50	2,50			2,50	2,50

(1) Superficie declarada admisible ajustada con la superficie comprometida.  
(2) Factor de penalización valorando el alcance para el tipo de compromiso.

Puede verificar la integridad de una copia de este documento mediante la lectura del código QR adjunto o mediante el acceso a la dirección <https://ws050.juntadeandalucia.es/verificarFirma> indicando el código de VERIFICACIÓN

FIRMADO POR

RAQUEL MARIA ESPIN CRESPO

18/12/2024

VERIFICACIÓN

Pk2jmUCNT2ZVULXR6LZ4ED5BQV9F2A

PÁG. 1121/2017



**APELLIDOS Y NOMBRE / RAZÓN SOCIAL**

INVERSIONES TRASIERRA S.L.

**NIF**

\*\*\*5245\*

**EXPEDIENTE**

1253891

**ANUALIDAD DE PAGO**

1ª

**IMPORTES POR ANUALIDAD**

	2023	2024	2025	2026	2027
IMPORTE MÁXIMO SUBVENCIONABLE	2.801,27 €	2.801,27 €	2.801,27 €	2.801,27 €	2.801,27 €
IMPORTE MEDIO DE TRANSFERENCIA (€/ha)	247,90 €	247,90 €	247,90 €	247,90 €	247,90 €

**RESUMEN DE UNIDADES**

Cód	GRUPO DE PAGO	Sup. Dec. Admisible (ha)	Sup. Comprometida (ha)	Sup. ajustada compromiso (1) (ha)	% sobredec.	Sup. Resuelta (ha)	Importe Declarado	Importe Topado	Importe Resuelto	Importe tras sobredec.
429	OLIVAR	31,25		11,30	0,00	11,30	2.801,27	2.801,27	2.801,27	2.801,27
<b>TOTAL</b>		31,25	11,30	11,30		11,30	2.801,27	2.801,27	2.801,27	2.801,27

**APLICACIÓN DE REDUCCIONES Y PENALIZACIONES**

GRUPO DE PAGO	Importe Calculado	Importe prereduc.	Criterios de subvencionabilidad y compromisos	Presentación tardía	Omisión declaración	Condicionalidad	IMPORTE (Euros) RESUELTO
OLIVAR	2.801,27	2.801,27	0,00	0,00	0,00	0,00	2.801,27
<b>TOTAL</b>	2.801,27	2.801,27					2.801,27

**RESUMEN DE PAGOS****IMPORTE ( Euros )**

	RESUELTO	FEADER	MAPA	CAPADR
OLIVAR - Pago realizado	2.801,27 €	2.381,08 €	274,80 €	145,39 €

**RECINTOS RESUELTOS**

REF.	REFERENCIA SIGPAC	CULTIVO	DESCRIPCIÓN CULTIVO	S/R G.PAGO	PEND. MEDIA (%)	SUP. DEC. ADMISIBLE (ha)	SUP. COMPROM. (ha)	SUP. AJUSTADA COMPR.(1) (ha)	SUP. CONY. SIGPAC (ha)	SUP. CERTIE (ha)	SUP. CAMPO (ha)	SUP. CAMPO DETER. CULT. DECLARADO (ha)	SUP. DEC. REDUCIDA (ha)	SUP. RESUELTA (ha)
1700000006553124	41-032-009-00209-007	101218	OLIVAR-MANZANILLA DE SEVILLA	S 429	34,80	11,30	4,09	4,09		4,09			4,09	4,09
1700000006553125	41-032-009-00209-007	101218	OLIVAR-MANZANILLA DE SEVILLA	S 429	34,80	19,95	7,21	7,21		7,21			7,21	7,21

(1) Superficie declarada admisible ajustada con la superficie comprometida.  
(2) Factor de penalización valorando el alcance para el tipo de compromiso.

Puede verificar la integridad de una copia de este documento mediante la lectura del código QR adjunto o mediante el acceso a la dirección <https://ws050.juntadeandalucia.es/verificarFirma> indicando el código de VERIFICACIÓN

FIRMADO POR

RAQUEL MARIA ESPIN CRESPO

18/12/2024

VERIFICACIÓN

Pk2jmUCNT2ZVULXR6LZ4ED5BQV9F2A

PÁG. 1122/2017



**APELLIDOS Y NOMBRE / RAZÓN SOCIAL**

INVERSIONES Y EXPLOTACIONES DELNO S.L.

**NIF**

\*\*\*8783\*

**EXPEDIENTE**

1152778

**ANUALIDAD DE PAGO**

1ª

**IMPORTE POR ANUALIDAD**

	2023	2024	2025	2026	2027
IMPORTE MÁXIMO SUBVENCIONABLE	21.278,25 €	21.278,25 €	21.278,25 €	21.278,25 €	21.278,25 €
IMPORTE MEDIO DE TRANSFERENCIA (€/ha)	96,90 €	96,90 €	96,90 €	96,90 €	96,90 €

**RESUMEN DE UNIDADES**

Cód	GRUPO DE PAGO	Sup. Dec. Admisible (ha)	Sup. Comprometida (ha)	Sup. ajustada compromiso (1) (ha)	% sobredec.	Sup. Resuelta (ha)	Importe Declarado	Importe Topado	Importe Resuelto	Importe tras sobredec.
426	HERBÁCEOS	299,08		100,00	0,00	100,00	15.117,00	15.117,00	15.117,00	15.117,00
428	PASTOS ASOCIADOS A GANADERÍA ECOLÓGICA	96,58		75,00	0,00	75,00	6.161,25	6.161,25	6.161,25	6.161,25
434	HERBÁCEOS NO ELEGIBLES	44,59		44,59	0,00	44,59	0,00	0,00	0,00	0,00
<b>TOTAL</b>		<b>440,25</b>	<b>219,59</b>	<b>219,59</b>		<b>219,59</b>	<b>21.278,25</b>	<b>21.278,25</b>	<b>21.278,25</b>	<b>21.278,25</b>

**APLICACIÓN DE REDUCCIONES Y PENALIZACIONES**

GRUPO DE PAGO	Importe Calculado	Importe prerreduc.	Criterios de subvencionabilidad y compromisos	Presentación tardía	Omisión declaración	Condicionalidad	IMPORTE (Euros) RESUELTO
HERBÁCEOS	15.117,00	15.117,00	0,00	0,00	0,00	0,00	15.117,00
HERBÁCEOS NO ELEGIBLES	0,00	0,00	0,00	0,00	0,00	0,00	0,00
PASTOS ASOCIADOS A GANADERÍA	6.161,25	6.161,25	0,00	0,00	0,00	0,00	6.161,25
<b>TOTAL</b>	<b>21.278,25</b>	<b>21.278,25</b>					<b>21.278,25</b>

**RESUMEN DE PAGOS**

	RESUELTO	FEADER	MAPA	CAPADR
HERBÁCEOS - Pago realizado	15.117,00 €	12.849,45 €	1.482,98 €	784,57 €
PASTOS ASOCIADOS A GANADERÍA ECOLÓGICA - Pago realizado	6.161,25 €	5.237,06 €	604,42 €	319,77 €
<b>TOTAL</b>	<b>21.278,25 €</b>	<b>18.086,51 €</b>	<b>2.087,40 €</b>	<b>1.104,34 €</b>

**RECINTOS RESUELTOS**

REF.	REFERENCIA SIGPAC	CULTIVO DESCRIPCIÓN CULTIVO	S/R G.PAGO	PEND. MEDIA (%)	SUP. DEC. ADMISIBLE (ha)	SUP. COMPROM. (ha)	SUP. AJUSTADA COMPR.(1) (ha)	SUP. CONV. SIGPAC (ha)	SUP. CERTIF. (ha)	SUP. CAMPO (ha)	SUP. CAMPO DETER. CULL. DECLARADO (ha)	SUP. DEC. REDUCIDA (ha)	SUP. RESUELTA (ha)
-1564270	41-079-015-00013-003	8000 AVENA-SIN VARIEDAD	S 426	10,30	82,56	82,56	82,56		82,57			82,56	82,56
-1326152	41-012-039-00018-001	5000 CEBADA-SIN VARIEDAD	S 426	0,60	24,23	24,23	24,23		24,23			24,23	24,23
1700000006383010	41-012-038-00196-008	5000 CEBADA-SIN VARIEDAD	S 426	0,50	41,55	41,55	41,55		41,55			41,55	41,55
1700000006383013	41-012-038-00196-009	12000 TRANQUILLÓN-SIN VARIEDAD	S 426	0,40	41,48	41,48	41,48		41,48			41,48	41,48
1700000006383014	41-012-038-00196-020	8000 AVENA-SIN VARIEDAD	S 426	0,60	20,76	20,76	20,76		20,76			20,76	20,76
1700000006383015	41-012-038-00199-001	12000 TRANQUILLÓN-SIN VARIEDAD	S 426	1,00	18,49	18,49	18,49		18,49			18,49	18,49
1700000006383019	41-012-038-00196-010	5000 CEBADA-SIN VARIEDAD	S 426	0,50	43,19	43,19	43,19		43,19			43,19	43,19
1700000006383020	41-012-038-00197-001	12000 TRANQUILLÓN-SIN VARIEDAD	S 426	0,50	26,82	26,82	26,82		26,82			26,82	26,82
-109665	41-079-015-00013-009	62000 PASTOS PERMANENTES DE 5 O MAS AÑOS-SIN VARIEDAD	S 428	13,70	20,88	20,88	20,88		32,12			20,88	20,88
1700000006383011	41-079-015-00013-007	62000 PASTOS PERMANENTES DE 5 O MAS AÑOS-SIN VARIEDAD	S 428	13,50	3,33	3,33	3,33		6,06			3,33	3,33
1700000006383021	41-079-015-00013-004	62000 PASTOS PERMANENTES DE 5 O MAS AÑOS-SIN VARIEDAD	S 428	11,80	37,47	37,47	37,47		44,08			37,47	37,47
1700000006383022	41-079-015-00013-006	62000 PASTOS PERMANENTES DE 5 O MAS AÑOS-SIN VARIEDAD	S 428	10,00	4,09	3,46	3,46		6,29			3,46	3,46
1700000006383023	41-079-015-00013-001	62000 PASTOS PERMANENTES DE 5 O MAS AÑOS-SIN VARIEDAD	S 428	12,80	30,81	23,56	23,56		36,25			23,56	23,56
-1564330	41-079-015-00013-003	20000 BARBECHO TRADICIONAL-SIN VARIEDAD	S 434	10,30	8,47	8,47	8,47		8,47			8,47	8,47
-1564329	41-079-015-00013-003	20000 BARBECHO TRADICIONAL-SIN VARIEDAD	S 434	10,30	2,30	2,30	2,30		2,30			2,30	2,30
-1564326	41-079-015-00013-003	20000 BARBECHO TRADICIONAL-SIN VARIEDAD	S 434	10,30	5,21	5,21	5,21		5,21			5,21	5,21
-1564325	41-079-015-00013-003	20000 BARBECHO TRADICIONAL-SIN VARIEDAD	S 434	10,30	2,68	2,68	2,68		2,68	2,68	2,68	2,68	2,68
-1564288	41-079-015-00013-003	20000 BARBECHO TRADICIONAL-SIN VARIEDAD	S 434	10,30	11,72	11,72	11,72		11,72			11,72	11,72
1700000006383012	41-079-015-00013-003	20000 BARBECHO TRADICIONAL-SIN VARIEDAD	S 434	10,30	14,21	14,21	14,21		14,21			14,21	14,21

(1) Superficie declarada admisible ajustada con la superficie comprometida.  
(2) Factor de penalización valorando el alcance para el tipo de compromiso.Puede verificar la integridad de una copia de este documento mediante la lectura del código QR adjunto o mediante el acceso a la dirección <https://ws050.juntadeandalucia.es/verificarFirma> indicando el código de VERIFICACIÓN

FIRMADO POR

RAQUEL MARIA ESPIN CRESPO

18/12/2024

VERIFICACIÓN

Pk2jmUCNT2ZVULXR6LZ4ED5BQV9F2A

PÁG. 1123/2017



**INCIDENCIAS****INCIDENCIA DESCRIPCIÓN**

- 224 La superficie de cruce total de productos de la agrupación Pastos permanentes sobre un mismo recinto en una misma solicitud, no puede superar la superficie total admisible de pastos.  
Ref:170000006383023 Recinto:41-079-015-00013-00001 Cultivo:62000 PASTOS PERMANENTES DE 5 O MAS AÑOS-SIN VARIEDAD Secano Superficie admisible de pastos del recinto según SIGPAC.:2356 Suma de superficies de cruce netas declaradas para este recinto por el solicitante.:3081 Exceso de superficie (Hectáreas):7,25  
Ref:170000006383022 Recinto:41-079-015-00013-00006 Cultivo:62000 PASTOS PERMANENTES DE 5 O MAS AÑOS-SIN VARIEDAD Secano Superficie admisible de pastos del recinto según SIGPAC.:346 Suma de superficies de cruce netas declaradas para este recinto por el solicitante.:409 Exceso de superficie (Hectáreas):0,63
- 100424 Solicita recinto que no está comprometido para la operación.  
Ref:5110879 Recinto:21-040-019-00013-00009 Cultivo:62000 PASTOS PERMANENTES DE 5 O MAS AÑOS-SIN VARIEDAD Secano

**Datos considerados para el Cálculo de la Carga Ganadera mínima y máxima del expediente**

Explotación	Especie	Inscrito en Sipea y Admisible	Ugm Calculada para CG Mínima	Ugm Calculada para CG Máxima
ES410790000618	BOVINA	SI	62,51	62,51
			<u>62,51</u>	<u>62,51</u>

Superficie determinada para Cálculo Carga Ganadera Mínima: 90,29 ha  
 Superficie determinada para Cálculo Carga Ganadera Máxima: 90,29 ha  
 Carga Ganadera Mínima Expediente: 0,69 ugm/ha  
 Carga Ganadera Máxima Expediente: 0,69 ugm/ha

**Recintos Determinados para el Cálculo de Garga Ganadera Mínima**

REF.	REFERENCIA SIGPAC	CULTIVO	DESCRIPCIÓN CULTIVO	S/R	SUP. RESUELTA (ha)
-109665	41-079-015-00013-00009	62000	PASTOS PERMANENTES DE 5 O MAS AÑOS-SIN VARIEDAD	S	20,88
5110879	21-040-019-00013-00009	62000	PASTOS PERMANENTES DE 5 O MAS AÑOS-SIN VARIEDAD	S	1,59
1700000006383011	41-079-015-00013-00007	62000	PASTOS PERMANENTES DE 5 O MAS AÑOS-SIN VARIEDAD	S	3,33
1700000006383021	41-079-015-00013-00004	62000	PASTOS PERMANENTES DE 5 O MAS AÑOS-SIN VARIEDAD	S	37,47
1700000006383022	41-079-015-00013-00006	62000	PASTOS PERMANENTES DE 5 O MAS AÑOS-SIN VARIEDAD	S	3,46
1700000006383023	41-079-015-00013-00001	62000	PASTOS PERMANENTES DE 5 O MAS AÑOS-SIN VARIEDAD	S	23,56

**Recintos Determinados para el Cálculo de Garga Ganadera Máxima**

REF.	REFERENCIA SIGPAC	CULTIVO	DESCRIPCIÓN CULTIVO	S/R	SUP. RESUELTA (ha)
-109665	41-079-015-00013-00009	62000	PASTOS PERMANENTES DE 5 O MAS AÑOS-SIN VARIEDAD	S	20,88
5110879	21-040-019-00013-00009	62000	PASTOS PERMANENTES DE 5 O MAS AÑOS-SIN VARIEDAD	S	1,59
1700000006383011	41-079-015-00013-00007	62000	PASTOS PERMANENTES DE 5 O MAS AÑOS-SIN VARIEDAD	S	3,33
1700000006383021	41-079-015-00013-00004	62000	PASTOS PERMANENTES DE 5 O MAS AÑOS-SIN VARIEDAD	S	37,47
1700000006383022	41-079-015-00013-00006	62000	PASTOS PERMANENTES DE 5 O MAS AÑOS-SIN VARIEDAD	S	3,46
1700000006383023	41-079-015-00013-00001	62000	PASTOS PERMANENTES DE 5 O MAS AÑOS-SIN VARIEDAD	S	23,56

**Incidenias de carga ganadera****INCIDENCIA DESCRIPCIÓN**

- 224 La superficie de cruce total de productos de la agrupación Pastos permanentes sobre un mismo recinto en una misma solicitud, no puede superar la superficie total admisible de pastos.  
Ref:1700000006383022 Recinto:41-079-015-00013-00006 Cultivo:62000 PASTOS PERMANENTES DE 5 O MAS AÑOS-SIN VARIEDAD Secano Superficie admisible de pastos del recinto según SIGPAC.:346 Suma de superficies de cruce netas declaradas para este recinto por el solicitante.:409 Exceso de superficie (Hectáreas):0,63  
Ref:1700000006383023 Recinto:41-079-015-00013-00001 Cultivo:62000 PASTOS PERMANENTES DE 5 O MAS AÑOS-SIN VARIEDAD Secano Superficie admisible de pastos del recinto según SIGPAC.:2356 Suma de superficies de cruce netas declaradas para este recinto por el solicitante.:3081 Exceso de superficie (Hectáreas):7,25

(1) Superficie declarada admisible ajustada con la superficie comprometida.  
 (2) Factor de penalización valorando el alcance para el tipo de compromiso.

Puede verificar la integridad de una copia de este documento mediante la lectura del código QR adjunto o mediante el acceso a la dirección <https://ws050.juntadeandalucia.es/verificarFirma> indicando el código de VERIFICACIÓN

FIRMADO POR	RAQUEL MARIA ESPIN CRESPO	18/12/2024	
VERIFICACIÓN	Pk2jmUCNT2ZVULXR6LZ4ED5BQV9F2A	PÁG. 1124/2017	





(1) Superficie declarada admisible ajustada con la superficie comprometida.  
(2) Factor de penalización valorando el alcance para el tipo de compromiso.

Puede verificar la integridad de una copia de este documento mediante la lectura del código QR adjunto o mediante el acceso a la dirección <https://ws050.juntadeandalucia.es/verificarFirma> indicando el código de VERIFICACIÓN

FIRMADO POR	RAQUEL MARIA ESPIN CRESPO	18/12/2024	
VERIFICACIÓN	Pk2jmUCNT2ZVULXR6LZ4ED5BQV9F2A	PÁG. 1125/2017	



**APELLIDOS Y NOMBRE / RAZÓN SOCIAL**  
INVERSIONES Y PROYECTOS QUEMBRE SLU

**IMPORTE POR ANUALIDAD**

**NIF** \*\*\*\*7164\*      **EXPEDIENTE** 1195766      **ANUALIDAD DE PAGO** 1ª

	2023	2024	2025	2026	2027
<b>IMPORTE MÁXIMO SUBVENCIONABLE</b>	1.770,03 €	1.770,03 €	1.770,03 €	1.770,03 €	1.770,03 €
<b>IMPORTE MEDIO DE TRANSFERENCIA (€/ha)</b>	191,77 €	191,77 €	191,77 €	191,77 €	191,77 €

**RESUMEN DE UNIDADES**

Cód	GRUPO DE PAGO	Sup. Dec. Admisible (ha)	Sup. Comprometida (ha)	Sup. ajustada compromiso (1) (ha)	% sobredec.	Sup. Resuelta (ha)	Importe Declarado	Importe Topado	Importe Resuelto	Importe tras sobredec.
426	HERBÁCEOS	20,52		5,55	0,00	5,55	838,99	838,99	838,99	838,99
430	HORTÍCOLAS	3,70		3,68	0,00	3,68	931,04	931,04	931,04	931,04
<b>TOTAL</b>		24,22	9,23	9,23		9,23	1.770,03	1.770,03	1.770,03	1.770,03

**APLICACIÓN DE REDUCCIONES Y PENALIZACIONES**

GRUPO DE PAGO	Importe Calculado	Importe prereduc.	Criterios de subvencionabilidad y compromisos	Presentación tardía	Omisión declaración	Condicionidad	IMPORTE (Euros) RESUELTO
HERBÁCEOS	838,99	838,99	0,00	0,00	0,00	0,00	838,99
HORTÍCOLAS	931,04	931,04	0,00	0,00	0,00	0,00	931,04
<b>TOTAL</b>	1.770,03	1.770,03					1.770,03

**RESUMEN DE PAGOS**

	RESUELTO	FEADER	MAPA	CAPADR
HERBÁCEOS - Pago realizado	838,99 €	713,14 €	82,30 €	43,55 €
HORTÍCOLAS - Pago realizado	931,04 €	791,38 €	91,34 €	48,32 €
<b>TOTAL</b>	1.770,03 €	1.504,52 €	173,64 €	91,87 €

**RECINTOS RESUELTOS**

REE	REFERENCIA SIGPAC	CULTIVO DESCRIPCIÓN CULTIVO	S/R G.PAGO	PEND. MEDIA (%)	SUP. DEC. ADMISIBLE (ha)	SUP. COMPROM. (1) (ha)	SUP. AJUSTADA COMPROM. (1) (ha)	SUP. CONV. SIGPAC (ha)	SUP. CERTIF. (ha)	SUP. CAMPO (ha)	SUP. CAMPO DETER. CULT. DECLARADO (ha)	SUP. DEC. REDUCIDA (ha)	SUP. RESUELTA (ha)
-1626595	41-081-015-00020-035	82101 REMOLACHA-PABLO	R 426	0,90	5,16	1,40	1,40		5,15			1,40	1,40
-1626594	41-081-015-00020-035	82101 REMOLACHA-PABLO	R 426	0,90	5,28	1,43	1,43		5,26			1,43	1,43
-1606381	41-081-015-00020-035	82101 REMOLACHA-PABLO	R 426	0,90	4,52	1,22	1,22		4,49			1,22	1,22
-1606355	41-081-015-00020-035	4100 MAÍZ-MAÍZ CONVENCIONAL	R 426	0,90	5,56	1,50	1,50		5,52			1,50	1,50
-1626599	41-081-015-00020-035	172000 REPOLLO-SIN VARIEDAD	R 430	0,90	1,85	1,83	1,83		1,84			1,83	1,83
-1603090	41-081-015-00020-035	172000 REPOLLO-SIN VARIEDAD	R 430	0,90	1,85	1,85	1,85		1,86			1,85	1,85

**INCIDENCIAS****INCIDENCIA DESCRIPCIÓN**

- 4272 Verifica que las líneas de declaración de las Solicitudes Únicas no tienen solapes con la capa de Retroactividad Gráfica (ambas de la misma campaña) a nivel de expediente/línea de declaración gráfica de la solicitud.  
 Ref:-1606381 Recinto:41-081-015-00020-00035 Cultivo: - Agregado de la referencia del recinto.:0 Zona de la referencia del recinto.:0 Superficie solapada.:0,02 Id. Incid.:101087833  
 Ref:-1626594 Recinto:41-081-015-00020-00035 Cultivo: - Agregado de la referencia del recinto.:0 Zona de la referencia del recinto.:0 Superficie solapada.:0,17 Id. Incid.:101087832  
 Ref:-1626595 Recinto:41-081-015-00020-00035 Cultivo: - Agregado de la referencia del recinto.:0 Zona de la referencia del recinto.:0 Superficie solapada.:0,29 Id. Incid.:101087831  
 Ref:-1626599 Recinto:41-081-015-00020-00035 Cultivo: - Agregado de la referencia del recinto.:0 Zona de la referencia del recinto.:0 Superficie solapada.:0,02 Id. Incid.:101087830

(1) Superficie declarada admisible ajustada con la superficie comprometida.  
 (2) Factor de penalización valorando el alcance para el tipo de compromiso.

Puede verificar la integridad de una copia de este documento mediante la lectura del código QR adjunto o mediante el acceso a la dirección <https://ws050.juntadeandalucia.es/verificarFirma> indicando el código de VERIFICACIÓN

FIRMADO POR

RAQUEL MARIA ESPIN CRESPO

18/12/2024

VERIFICACIÓN

Pk2jmUCNT2ZVULXR6LZ4ED5BQV9F2A

PÁG. 1126/2017



**APELLIDOS Y NOMBRE / RAZÓN SOCIAL**

IÑIGO BALLESTER HUBERTO

**NIF**

\*\*\*\*1487\*

**EXPEDIENTE**

1160459

**ANUALIDAD DE PAGO**

1ª

**IMPORTES POR ANUALIDAD**

	2023	2024	2025	2026	2027
<b>IMPORTE MÁXIMO SUBVENCIONABLE</b>	399,12 €	399,12 €	399,12 €	399,12 €	399,12 €
<b>IMPORTE MEDIO DE TRANSFERENCIA (€/ha)</b>	247,90 €	247,90 €	247,90 €	247,90 €	247,90 €

**RESUMEN DE UNIDADES**

Cód	GRUPO DE PAGO	Sup. Dec. Admisible (ha)	Sup. Comprometida (ha)	Sup. ajustada compromiso (1) (ha)	% sobredec.	Sup. Resuelta (ha)	Importe Declarado	Importe Topado	Importe Resuelto	Importe tras sobredec.
429	OLIVAR	1,61		1,61	0,00	1,61	399,12	399,12	399,12	399,12
<b>TOTAL</b>		1,61	1,61	1,61		1,61	399,12	399,12	399,12	399,12

**APLICACIÓN DE REDUCCIONES Y PENALIZACIONES**

GRUPO DE PAGO	Importe Calculado	Importe prereduc.	Criterios de subvencionabilidad y compromisos	Presentación tardía	Omisión declaración	Condicionalidad	IMPORTE (Euros) RESUELTO
OLIVAR	399,12	399,12	0,00	0,00	0,00	0,00	399,12
<b>TOTAL</b>	399,12	399,12					399,12

**RESUMEN DE PAGOS****IMPORTE ( Euros )**

	RESUELTO	FEADER	MAPA	CAPADR
OLIVAR - Pago realizado	399,12 €	339,25 €	39,15 €	20,72 €

**RECINTOS RESUELTOS**

REF.	REFERENCIA SIGPAC	CULTIVO	DESCRIPCIÓN CULTIVO	S/R G.PAGO	PEND. MEDIA (%)	SUP. DEC. ADMISIBLE (ha)	SUP. COMPROM. (ha)	SUP. AJUSTADA COMPR.(1) (ha)	SUP. CONY. SIGPAC (ha)	SUP. CERTIE (ha)	SUP. CAMPO (ha)	SUP. CAMPO DETER. CULT. DECLARADO (ha)	SUP. DEC. REDUCIDA (ha)	SUP. RESUELTA (ha)
1700000005569548	41-065-076-00052-002	101195	OLIVAR-LECHIN DE SEVILLA	S 429	19,20	0,11	0,11	0,11		0,11			0,11	0,11
1700000005569554	41-065-076-00052-001	101195	OLIVAR-LECHIN DE SEVILLA	S 429	10,40	0,12	0,12	0,12		0,12			0,12	0,12
1700000005569555	41-065-076-00053-001	101195	OLIVAR-LECHIN DE SEVILLA	S 429	19,10	0,27	0,27	0,27		0,27			0,27	0,27
1700000005569556	41-065-076-00102-004	101195	OLIVAR-LECHIN DE SEVILLA	S 429	31,10	0,73	0,73	0,73		0,73			0,73	0,73
1700000005569558	41-065-076-00052-003	101195	OLIVAR-LECHIN DE SEVILLA	S 429	10,00	0,02	0,02	0,02		0,02			0,02	0,02
1700000005569559	41-065-076-00051-001	101195	OLIVAR-LECHIN DE SEVILLA	S 429	9,80	0,36	0,36	0,36		0,36			0,36	0,36

(1) Superficie declarada admisible ajustada con la superficie comprometida.  
(2) Factor de penalización valorando el alcance para el tipo de compromiso.Puede verificar la integridad de una copia de este documento mediante la lectura del código QR adjunto o mediante el acceso a la dirección <https://ws050.juntadeandalucia.es/verificarFirma> indicando el código de VERIFICACIÓN

FIRMADO POR

RAQUEL MARIA ESPIN CRESPO

18/12/2024

VERIFICACIÓN

Pk2jmUCNT2ZVULXR6LZ4ED5BQV9F2A

PÁG. 1127/2017



**APELLIDOS Y NOMBRE / RAZÓN SOCIAL**

IOS SERVICIOS EMPRESARIALES, S.L.U.

**NIF**

\*\*\*0657\*

**EXPEDIENTE**

1165868

**ANUALIDAD DE PAGO**

1ª

**IMPORTES POR ANUALIDAD**

	2023	2024	2025	2026	2027
<b>IMPORTE MÁXIMO SUBVENCIONABLE</b>	4.454,76 €	4.454,76 €	4.454,76 €	4.454,76 €	4.454,76 €
<b>IMPORTE MEDIO DE TRANSFERENCIA (€/ha)</b>	247,90 €	247,90 €	247,90 €	247,90 €	247,90 €

**RESUMEN DE UNIDADES**

Cód	GRUPO DE PAGO	Sup. Dec. Admisible (ha)	Sup. Comprometida (ha)	Sup. ajustada compromiso (1) (ha)	% sobredec.	Sup. Resuelta (ha)	Importe Declarado	Importe Topado	Importe Resuelto	Importe tras sobredec.
429	OLIVAR	17,97		17,97	0,00	17,97	4.454,76	4.454,76	4.454,76	4.454,76
<b>TOTAL</b>		17,97	17,97	17,97		17,97	4.454,76	4.454,76	4.454,76	4.454,76

**APLICACIÓN DE REDUCCIONES Y PENALIZACIONES**

GRUPO DE PAGO	Importe Calculado	Importe prereduc.	Criterios de subvencionabilidad y compromisos	Presentación tardía	Omisión declaración	Condicionalidad	IMPORTE (Euros) RESUELTO
OLIVAR	4.454,76	4.454,76	0,00	0,00	0,00	0,00	4.454,76
<b>TOTAL</b>	4.454,76	4.454,76					4.454,76

**RESUMEN DE PAGOS****IMPORTE ( Euros )**

	RESUELTO	FEADER	MAPA	CAPADR
OLIVAR - Pago realizado	4.454,76 €	3.786,55 €	437,01 €	231,20 €

**RECINTOS RESUELTOS**

REF.	REFERENCIA SIGPAC	CULTIVO	DESCRIPCIÓN CULTIVO	S/R G.PAGO	PEND. MEDIA (%)	SUP. DEC. ADMISIBLE (ha)	SUP. COMPROM. (ha)	SUP. AJUSTADA COMPR.(1) (ha)	SUP. CONY. SIGPAC (ha)	SUP. CERTIE (ha)	SUP. CAMPO (ha)	SUP. CAMPO DETER. CULT. DECLARADO (ha)	SUP. DEC. REDUCIDA (ha)	SUP. RESUELTA (ha)
4076283	41-042-002-00001-078	101189	OLIVAR-KORONEIKI	S	429	5,00	0,40	0,40	0,40	0,40			0,40	0,40
4076284	41-042-002-00001-086	101189	OLIVAR-KORONEIKI	S	429	8,20	0,63	0,63	0,63	0,63			0,63	0,63
1700000004955759	41-042-002-00001-060	101189	OLIVAR-KORONEIKI	R	429	9,10	16,94	16,94	16,94	16,94			16,94	16,94

(1) Superficie declarada admisible ajustada con la superficie comprometida.  
(2) Factor de penalización valorando el alcance para el tipo de compromiso.

Puede verificar la integridad de una copia de este documento mediante la lectura del código QR adjunto o mediante el acceso a la dirección <https://ws050.juntadeandalucia.es/verificarFirma> indicando el código de VERIFICACIÓN

FIRMADO POR

RAQUEL MARIA ESPIN CRESPO

18/12/2024

VERIFICACIÓN

Pk2jmUCNT2ZVULXR6LZ4ED5BQV9F2A

PÁG. 1128/2017



**APELLIDOS Y NOMBRE / RAZÓN SOCIAL**

IZQUIERDO GARCIA FERNANDO MANUEL

**NIF**

\*\*\*2120\*

**EXPEDIENTE**

1147728

**ANUALIDAD DE PAGO**

1ª

**IMPORTE POR ANUALIDAD**

	2023	2024	2025	2026	2027
IMPORTE MÁXIMO SUBVENCIONABLE	2.503,79 €	2.503,79 €	2.503,79 €	2.503,79 €	2.503,79 €
IMPORTE MEDIO DE TRANSFERENCIA (€/ha)	247,90 €	247,90 €	247,90 €	247,90 €	247,90 €

**RESUMEN DE UNIDADES**

Cód	GRUPO DE PAGO	Sup. Dec. Admisible (ha)	Sup. Comprometida (ha)	Sup. ajustada compromiso (1) (ha)	% sobredec.	Sup. Resuelta (ha)	Importe Declarado	Importe Topado	Importe Resuelto	Importe tras sobredec.
429	OLIVAR	10,11		10,10	0,00	10,10	2.503,79	2.503,79	2.503,79	2.503,79
<b>TOTAL</b>		10,11	10,10	10,10		10,10	2.503,79	2.503,79	2.503,79	2.503,79

**APLICACIÓN DE REDUCCIONES Y PENALIZACIONES**

GRUPO DE PAGO	Importe Calculado	Importe prereduc.	Criterios de subvencionabilidad y compromisos	Presentación tardía	Omisión declaración	Condicionalidad	IMPORTE (Euros) RESUELTO
OLIVAR	2.503,79	2.503,79	0,00	0,00	0,00	0,00	2.503,79
<b>TOTAL</b>	2.503,79	2.503,79					2.503,79

**RESUMEN DE PAGOS****IMPORTE ( Euros )**

	RESUELTO	FEADER	MAPA	CAPADR
OLIVAR - Pago realizado	2.503,79 €	2.128,22 €	245,62 €	129,95 €

**RECINTOS RESUELTOS**

REF.	REFERENCIA SIGPAC	CULTIVO	DESCRIPCIÓN CULTIVO	S/R G.PAGO	PEND. MEDIA (%)	SUP. DEC. ADMISIBLE (ha)	SUP. COMPROM. (ha)	SUP. AJUSTADA COMPR.(1) (ha)	SUP. CONY. SIGPAC (ha)	SUP. CERTIE (ha)	SUP. CAMPO (ha)	SUP. CAMPO DETER. CULT. DECLARADO (ha)	SUP. DEC. REDUCIDA (ha)	SUP. RESUELTA (ha)
-1316568	41-033-026-00022-013	101268	OLIVAR-PICO LIMON	S 429	20,20	8,51	8,51	8,51		8,51			8,51	8,51
-1316567	41-033-026-00022-013	101268	OLIVAR-PICO LIMON	S 429	20,20	0,40	0,40	0,40		0,40			0,40	0,40
-1316566	41-033-026-00022-010	101268	OLIVAR-PICO LIMON	S 429	11,50	0,01	0,01	0,01		0,01			0,01	0,01
-1316565	41-033-026-00022-010	101268	OLIVAR-PICO LIMON	S 429	11,50	0,02	0,01	0,01		0,01			0,01	0,01
-1316564	41-033-026-00001-010	101268	OLIVAR-PICO LIMON	S 429	18,80	0,01	0,01	0,01		0,01			0,01	0,01
1700000005991475	41-033-026-00001-010	101268	OLIVAR-PICO LIMON	S 429	18,80	0,09	0,09	0,09		0,09			0,09	0,09
1700000005991479	41-033-026-00001-010	101268	OLIVAR-PICO LIMON	S 429	18,80	0,22	0,22	0,22		0,23			0,22	0,22
1700000005991481	41-033-026-00001-013	101268	OLIVAR-PICO LIMON	S 429	8,10	0,81	0,81	0,81		0,81			0,81	0,81
1700000005991483	41-033-026-00018-013	101268	OLIVAR-PICO LIMON	S 429	18,10	0,04	0,04	0,04		0,04			0,04	0,04

(1) Superficie declarada admisible ajustada con la superficie comprometida.  
(2) Factor de penalización valorando el alcance para el tipo de compromiso.Puede verificar la integridad de una copia de este documento mediante la lectura del código QR adjunto o mediante el acceso a la dirección <https://ws050.juntadeandalucia.es/verificarFirma> indicando el código de VERIFICACIÓN

FIRMADO POR

RAQUEL MARIA ESPIN CRESPO

18/12/2024

VERIFICACIÓN

Pk2jmUCNT2ZVULXR6LZ4ED5BQV9F2A

PÁG. 1129/2017



**APELLIDOS Y NOMBRE / RAZÓN SOCIAL**

JACINTO FERNANDEZ MARIA DEL CARMEN

**NIF**

\*\*\*3821\*

**EXPEDIENTE**

1041963

**ANUALIDAD DE PAGO**

1ª

**IMPORTES POR ANUALIDAD**

	2023	2024	2025	2026	2027
<b>IMPORTE MÁXIMO SUBVENCIONABLE</b>	5.512,27 €	5.512,27 €	5.512,27 €	5.512,27 €	5.512,27 €
<b>IMPORTE MEDIO DE TRANSFERENCIA (€/ha)</b>	73,50 €	73,50 €	73,50 €	73,50 €	73,50 €

**RESUMEN DE UNIDADES**

Cód	GRUPO DE PAGO	Sup. Dec. Admisible (ha)	Sup. Comprometida (ha)	Sup. ajustada compromiso (1) (ha)	% sobredec.	Sup. Resuelta (ha)	Importe Declarado	Importe Topado	Importe Resuelto	Importe tras sobredec.
428	PASTOS ASOCIADOS A GANADERÍA ECOLÓGICA	112,12		75,00	0,00	75,00	6.161,25	5.512,27	5.512,27	5.512,27
<b>TOTAL</b>		112,12	75,00	75,00		75,00	6.161,25	5.512,27	5.512,27	5.512,27

**APLICACIÓN DE REDUCCIONES Y PENALIZACIONES**

GRUPO DE PAGO	Importe Calculado	Importe prereduc.	Criterios de subvencionabilidad y compromisos	Presentación tardía	Omisión declaración	Condicionality	IMPORTE (Euros) RESUELTO
PASTOS ASOCIADOS A GANADERÍA	5.512,27	5.512,27	0,00	0,00	0,00	0,00	5.512,27
<b>TOTAL</b>	5.512,27	5.512,27					5.512,27

**RESUMEN DE PAGOS**

	RESUELTO	FEADER	MAPA	CAPADR
PASTOS ASOCIADOS A GANADERÍA ECOLÓGICA - Pago realizado	5.512,27 €	4.685,43 €	540,75 €	286,09 €

(1) Superficie declarada admisible ajustada con la superficie comprometida.  
 (2) Factor de penalización valorando el alcance para el tipo de compromiso.

Puede verificar la integridad de una copia de este documento mediante la lectura del código QR adjunto o mediante el acceso a la dirección <https://ws050.juntadeandalucia.es/verificarFirma> indicando el código de VERIFICACIÓN

FIRMADO POR	RAQUEL MARIA ESPIN CRESPO	18/12/2024	
VERIFICACIÓN	Pk2jmUCNT2ZVULXR6LZ4ED5BQV9F2A	PÁG. 1130/2017	

**RECINTOS RESUELTOS**

REF.	REFERENCIA SIGPAC	CULTIVO DESCRIPCIÓN CULTIVO	S/R G.PAGO	PEND. MEDIA (%)	SUP. DEC. ADMISIBLE (ha)	SUP. COMPROM. (ha)	SUP. AJUSTADA COMPR.(1) (ha)	SUP. CONV. SIGPAC (ha)	SUP. CERTIF. (ha)	SUP. CAMPO (ha)	SUP. CAMPO DETER. CULT. DECLARADO (ha)	SUP. DEC. REDUCIDA (ha)	SUP. RESUELTA (ha)
-1564200	41-057-012-00137-006	62000 PASTOS PERMANENTES DE 5 O MAS AÑOS-SIN VARIEDAD	S 428	9,40	0,17	0,17	0,17		0,20			0,17	0,17
-1564199	41-057-012-00137-002	62000 PASTOS PERMANENTES DE 5 O MAS AÑOS-SIN VARIEDAD	S 428	9,90	0,58	0,58	0,58		0,58			0,58	0,58
170000005128070	41-057-010-00051-002	62000 PASTOS PERMANENTES DE 5 O MAS AÑOS-SIN VARIEDAD	S 428	10,80	0,30	0,30	0,30		0,30			0,30	0,30
170000005128071	41-057-015-00096-003	62000 PASTOS PERMANENTES DE 5 O MAS AÑOS-SIN VARIEDAD	S 428	32,80	1,88	1,88	1,88		1,88			1,88	1,88
170000005128072	41-057-015-00096-005	62000 PASTOS PERMANENTES DE 5 O MAS AÑOS-SIN VARIEDAD	S 428	16,20	0,86	0,86	0,86		0,86			0,86	0,86
170000005128073	41-057-014-00029-001	62000 PASTOS PERMANENTES DE 5 O MAS AÑOS-SIN VARIEDAD	S 428	5,70	0,34	0,34	0,34		0,34			0,34	0,34
170000005128075	41-057-012-00107-001	62000 PASTOS PERMANENTES DE 5 O MAS AÑOS-SIN VARIEDAD	S 428	16,40	1,87	1,87	1,87		2,20			1,87	1,87
170000005128076	41-057-012-00108-001	62000 PASTOS PERMANENTES DE 5 O MAS AÑOS-SIN VARIEDAD	S 428	16,30	1,23	1,23	1,23		1,64			1,23	1,23
170000005128077	41-057-015-00094-001	62000 PASTOS PERMANENTES DE 5 O MAS AÑOS-SIN VARIEDAD	S 428	25,00	0,76	0,76	0,76		0,76			0,76	0,76
170000005128078	41-057-012-00098-002	62000 PASTOS PERMANENTES DE 5 O MAS AÑOS-SIN VARIEDAD	S 428	7,90	1,21	0,92	0,92		0,92			0,92	0,92
170000005128079	41-057-015-00113-001	62000 PASTOS PERMANENTES DE 5 O MAS AÑOS-SIN VARIEDAD	S 428	12,10	2,04	2,04	2,04		2,04			2,04	2,04
170000005128080	41-057-015-00095-001	62000 PASTOS PERMANENTES DE 5 O MAS AÑOS-SIN VARIEDAD	S 428	36,70	0,15	0,15	0,15		0,15			0,15	0,15
170000005128083	41-057-015-00098-002	62000 PASTOS PERMANENTES DE 5 O MAS AÑOS-SIN VARIEDAD	S 428	18,40	4,82	4,82	4,82		4,82			4,82	4,82
170000005128084	41-057-015-00097-001	62000 PASTOS PERMANENTES DE 5 O MAS AÑOS-SIN VARIEDAD	S 428	30,90	0,99	0,99	0,99		1,17			0,99	0,99
170000005128085	41-057-015-00103-001	62000 PASTOS PERMANENTES DE 5 O MAS AÑOS-SIN VARIEDAD	S 428	21,60	4,80	4,80	4,80		4,80			4,80	4,80
170000005128087	41-057-013-00038-001	62000 PASTOS PERMANENTES DE 5 O MAS AÑOS-SIN VARIEDAD	S 428	5,70	0,52	0,52	0,52		0,52			0,52	0,52
170000005128089	41-057-012-00007-001	62000 PASTOS PERMANENTES DE 5 O MAS AÑOS-SIN VARIEDAD	S 428	14,10	0,22	0,22	0,22		0,22			0,22	0,22
170000005128090	41-057-012-00123-001	62000 PASTOS PERMANENTES DE 5 O MAS AÑOS-SIN VARIEDAD	S 428	39,30	1,86	1,86	1,86		7,44			1,86	1,86
170000005128091	41-057-012-00123-003	62000 PASTOS PERMANENTES DE 5 O MAS AÑOS-SIN VARIEDAD	S 428	19,40	0,12	0,12	0,12		0,46			0,12	0,12
170000005128092	41-057-011-00021-001	62000 PASTOS PERMANENTES DE 5 O MAS AÑOS-SIN VARIEDAD	S 428	12,50	0,67	0,67	0,67		1,22			0,67	0,67
170000005128093	41-057-011-00021-005	62000 PASTOS PERMANENTES DE 5 O MAS AÑOS-SIN VARIEDAD	S 428	15,00	0,54	0,54	0,54		1,20			0,54	0,54
170000005128094	41-057-011-00019-001	62000 PASTOS PERMANENTES DE 5 O MAS AÑOS-SIN VARIEDAD	S 428	15,40	0,21	0,21	0,21		0,21			0,21	0,21
170000005128095	41-057-011-00019-002	62000 PASTOS PERMANENTES DE 5 O MAS AÑOS-SIN VARIEDAD	S 428	13,30	0,58	0,58	0,58		0,58			0,58	0,58
170000005128096	41-057-016-00122-001	62000 PASTOS PERMANENTES DE 5 O MAS AÑOS-SIN VARIEDAD	S 428	13,50	2,69	2,69	2,69		2,69			2,69	2,69
170000005128097	41-057-010-00133-001	62000 PASTOS PERMANENTES DE 5 O MAS AÑOS-SIN VARIEDAD	S 428	15,40	0,33	0,33	0,33		0,33			0,33	0,33
170000005128098	41-057-011-00012-002	62000 PASTOS PERMANENTES DE 5 O MAS AÑOS-SIN VARIEDAD	S 428	19,90	1,41	1,41	1,41		2,57			1,41	1,41
170000005128099	41-057-011-00012-004	62000 PASTOS PERMANENTES DE 5 O MAS AÑOS-SIN VARIEDAD	S 428	20,70	1,10	1,10	1,10		3,43			1,10	1,10
170000005128100	41-057-015-00113-004	62000 PASTOS PERMANENTES DE 5 O MAS AÑOS-SIN VARIEDAD	S 428	8,50	0,47	0,47	0,47		0,47			0,47	0,47
170000005128101	41-057-010-00062-001	62000 PASTOS PERMANENTES DE 5 O MAS AÑOS-SIN VARIEDAD	S 428	12,70	0,23	0,23	0,23		0,23			0,23	0,23
170000005128102	41-057-016-00115-001	62000 PASTOS PERMANENTES DE 5 O MAS AÑOS-SIN VARIEDAD	S 428	6,10	0,14	0,14	0,14		0,16			0,14	0,14
170000005128103	41-057-015-00113-003	62000 PASTOS PERMANENTES DE 5 O MAS AÑOS-SIN VARIEDAD	S 428	8,00	0,11	0,11	0,11		0,11			0,11	0,11
170000005128104	41-057-012-00102-001	62000 PASTOS PERMANENTES DE 5 O MAS AÑOS-SIN VARIEDAD	S 428	9,30	2,12	2,12	2,12		2,12			2,12	2,12
170000005128105	41-057-012-00104-002	62000 PASTOS PERMANENTES DE 5 O MAS AÑOS-SIN VARIEDAD	S 428	9,90	1,91	1,91	1,91		1,91			1,91	1,91
170000005128106	41-057-012-00105-001	62000 PASTOS PERMANENTES DE 5 O MAS AÑOS-SIN VARIEDAD	S 428	13,10	0,88	0,88	0,88		0,89			0,88	0,88
170000005128107	41-057-016-00145-001	62000 PASTOS PERMANENTES DE 5 O MAS AÑOS-SIN VARIEDAD	S 428	13,20	0,16	0,16	0,16		0,19			0,16	0,16
170000005128108	41-057-012-00091-001	62000 PASTOS PERMANENTES DE 5 O MAS AÑOS-SIN VARIEDAD	S 428	6,60	0,91	0,91	0,91		1,21			0,91	0,91
170000005128109	41-057-014-00019-001	62000 PASTOS PERMANENTES DE 5 O MAS AÑOS-SIN VARIEDAD	S 428	11,90	0,08	0,08	0,08		0,08			0,08	0,08
170000005128112	41-057-012-00049-001	62000 PASTOS PERMANENTES DE 5 O MAS AÑOS-SIN VARIEDAD	S 428	15,50	0,10	0,10	0,10		0,13			0,10	0,10
170000005128113	41-057-012-00016-001	62000 PASTOS PERMANENTES DE 5 O MAS AÑOS-SIN VARIEDAD	S 428	7,50	0,20	0,20	0,20		0,20			0,20	0,20
170000005128114	41-057-012-00087-001	62000 PASTOS PERMANENTES DE 5 O MAS AÑOS-SIN VARIEDAD	S 428	10,30	1,19	1,19	1,19		1,19			1,19	1,19
170000005128115	41-057-012-00038-001	62000 PASTOS PERMANENTES DE 5 O MAS AÑOS-SIN VARIEDAD	S 428	17,20	1,41	1,41	1,41		1,88			1,41	1,41
170000005128116	41-057-012-00039-002	62000 PASTOS PERMANENTES DE 5 O MAS AÑOS-SIN VARIEDAD	S 428	14,30	0,23	0,23	0,23		0,35			0,23	0,23
170000005128117	41-057-012-00040-001	62000 PASTOS PERMANENTES DE 5 O MAS AÑOS-SIN VARIEDAD	S 428	25,40	4,74	4,74	4,74		7,29			4,74	4,74
170000005128118	41-057-012-00095-001	62000 PASTOS PERMANENTES DE 5 O MAS AÑOS-SIN VARIEDAD	S 428	8,30	4,75	4,75	4,75		4,75			4,75	4,75
170000005128119	41-057-012-00109-001	62000 PASTOS PERMANENTES DE 5 O MAS AÑOS-SIN VARIEDAD	S 428	22,60	5,08	5,08	5,08		6,77			5,08	5,08
170000005128120	41-057-012-00077-001	62000 PASTOS PERMANENTES DE 5 O MAS AÑOS-SIN VARIEDAD	S 428	10,90	0,20	0,20	0,20		0,20			0,20	0,20
170000005128121	41-057-012-00051-001	62000 PASTOS PERMANENTES DE 5 O MAS AÑOS-SIN VARIEDAD	S 428	13,20	0,88	0,88	0,88		1,03			0,88	0,88
170000005128122	41-057-015-00092-001	62000 PASTOS PERMANENTES DE 5 O MAS AÑOS-SIN VARIEDAD	S 428	16,30	0,35	0,35	0,35		0,35			0,35	0,35
170000005128123	41-057-011-00020-001	62000 PASTOS PERMANENTES DE 5 O MAS AÑOS-SIN VARIEDAD	S 428	13,60	1,40	1,40	1,40		1,40			1,40	1,40
170000005128124	41-057-012-00112-001	62000 PASTOS PERMANENTES DE 5 O MAS AÑOS-SIN VARIEDAD	S 428	18,10	6,47	6,47	6,47		7,61			6,47	6,47
170000005128125	41-057-015-00093-001	62000 PASTOS PERMANENTES DE 5 O MAS AÑOS-SIN VARIEDAD	S 428	16,60	0,28	0,28	0,28		0,28			0,28	0,28
170000005128126	41-057-011-00020-003	62000 PASTOS PERMANENTES DE 5 O MAS AÑOS-SIN VARIEDAD	S 428	15,10	0,15	0,15	0,15		0,42			0,15	0,15
170000005128127	41-057-014-00025-001	62000 PASTOS PERMANENTES DE 5 O MAS AÑOS-SIN VARIEDAD	S 428	7,90	0,77	0,77	0,77		0,91			0,77	0,77

(1) Superficie declarada admisible ajustada con la superficie comprometida.  
(2) Factor de penalización valorando el alcance para el tipo de compromiso.

Puede verificar la integridad de una copia de este documento mediante la lectura del código QR adjunto o mediante el acceso a la dirección <https://ws050.juntadeandalucia.es/verificarFirma> indicando el código de VERIFICACIÓN

FIRMADO POR

RAQUEL MARIA ESPIN CRESPO

18/12/2024

VERIFICACIÓN

Pk2jmUCNT2ZVULXR6LZ4ED5BQV9F2A

PÁG. 1131/2017



**RECINTOS RESUELTOS**

REF.	REFERENCIA SIGPAC	CULTIVO	DESCRIPCIÓN CULTIVO	S/R	G.PAGO	PEND. MEDIA (%)	SUP. ADMISIBLE (ha)	SUP. COMPROM. (ha)	SUP. AJUSTADA COMPR.(1) (ha)	SUP. CONY. SIGPAC (ha)	SUP. CERTIE. (ha)	SUP. CAMPO (ha)	SUP. CAMPO DETER. CULT. DECLARADO (ha)	SUP. DEC. REDUCIDA (ha)	SUP. RESUELTA (ha)
170000005128128	41-057-014-00027-001	62000	PASTOS PERMANENTES DE 5 O MAS AÑOS-SIN VARIEDAD	S	428	15,50	2,42	2,42	2,42		2,42			2,42	2,42
170000005128129	41-057-014-00030-001	62000	PASTOS PERMANENTES DE 5 O MAS AÑOS-SIN VARIEDAD	S	428	5,80	0,44	0,44	0,44		0,52			0,44	0,44
170000005128130	41-057-011-00020-004	62000	PASTOS PERMANENTES DE 5 O MAS AÑOS-SIN VARIEDAD	S	428	12,30	0,67	0,67	0,67		1,22			0,67	0,67
170000005128131	41-057-011-00021-004	62000	PASTOS PERMANENTES DE 5 O MAS AÑOS-SIN VARIEDAD	S	428	12,80	0,43	0,43	0,43		0,96			0,43	0,43
170000005128132	41-057-014-00028-001	62000	PASTOS PERMANENTES DE 5 O MAS AÑOS-SIN VARIEDAD	S	428	8,50	14,98	14,98	14,98		14,98			14,98	14,98
170000005128133	41-057-011-00012-003	62000	PASTOS PERMANENTES DE 5 O MAS AÑOS-SIN VARIEDAD	S	428	11,20	0,42	0,42	0,42		0,94			0,42	0,42
170000005128134	41-057-012-00015-003	62000	PASTOS PERMANENTES DE 5 O MAS AÑOS-SIN VARIEDAD	S	428	8,00	0,09	0,09	0,09		0,09			0,09	0,09
170000005128135	41-057-012-00039-003	62000	PASTOS PERMANENTES DE 5 O MAS AÑOS-SIN VARIEDAD	S	428	12,60	0,06	0,06	0,06		0,07			0,06	0,06
170000005128136	41-057-012-00040-002	62000	PASTOS PERMANENTES DE 5 O MAS AÑOS-SIN VARIEDAD	S	428	11,40	0,04	0,04	0,04		0,09			0,04	0,04
170000005128137	41-057-016-00154-001	62000	PASTOS PERMANENTES DE 5 O MAS AÑOS-SIN VARIEDAD	S	428	8,80	0,08	0,08	0,08		0,08			0,08	0,08
170000005128138	41-057-012-00015-002	62000	PASTOS PERMANENTES DE 5 O MAS AÑOS-SIN VARIEDAD	S	428	9,80	1,67	1,67	1,67		1,97			1,67	1,67
170000005128139	41-057-014-00020-001	62000	PASTOS PERMANENTES DE 5 O MAS AÑOS-SIN VARIEDAD	S	428	12,60	0,06	0,06	0,06		0,06			0,06	0,06
170000005128140	41-057-012-00046-001	62000	PASTOS PERMANENTES DE 5 O MAS AÑOS-SIN VARIEDAD	S	428	17,20	0,83	0,83	0,83		1,56			0,83	0,83
170000005128141	41-057-012-00048-002	62000	PASTOS PERMANENTES DE 5 O MAS AÑOS-SIN VARIEDAD	S	428	18,00	8,38	8,38	8,38		8,38			8,38	8,38
170000005128142	41-057-012-00048-004	62000	PASTOS PERMANENTES DE 5 O MAS AÑOS-SIN VARIEDAD	S	428	19,20	0,88	0,88	0,88		1,17			0,88	0,88
170000005128143	41-057-012-00041-001	62000	PASTOS PERMANENTES DE 5 O MAS AÑOS-SIN VARIEDAD	S	428	19,40	0,31	0,31	0,31		0,36			0,31	0,31
170000005128144	41-057-014-00018-001	62000	PASTOS PERMANENTES DE 5 O MAS AÑOS-SIN VARIEDAD	S	428	10,10	0,06	0,06	0,06		0,06			0,06	0,06
170000005128145	41-057-014-00022-001	62000	PASTOS PERMANENTES DE 5 O MAS AÑOS-SIN VARIEDAD	S	428	6,20	0,12	0,12	0,12		0,12			0,12	0,12
170000005128146	41-057-014-00013-001	62000	PASTOS PERMANENTES DE 5 O MAS AÑOS-SIN VARIEDAD	S	428	8,50	5,97	5,97	5,97		5,97			5,97	5,97
170000005128147	41-057-012-00104-001	62000	PASTOS PERMANENTES DE 5 O MAS AÑOS-SIN VARIEDAD	S	428	12,90	3,87	3,87	3,87		3,87			3,87	3,87
170000005128148	41-057-012-00106-001	62000	PASTOS PERMANENTES DE 5 O MAS AÑOS-SIN VARIEDAD	S	428	15,70	0,42	0,42	0,42		0,42			0,42	0,42
170000005128149	41-057-014-00014-001	62000	PASTOS PERMANENTES DE 5 O MAS AÑOS-SIN VARIEDAD	S	428	16,70	2,42	2,42	2,42		2,42			2,42	2,42
170000005128150	41-057-014-00021-001	62000	PASTOS PERMANENTES DE 5 O MAS AÑOS-SIN VARIEDAD	S	428	8,00	0,04	0,04	0,04		0,04			0,04	0,04

**INCIDENCIAS****INCIDENCIA DESCRIPCIÓN**

100424 Solicita recinto que no está comprometido para la operación.

Ref:170000005128074 Recinto:41-057-012-00123-00002 Cultivo:62000 PASTOS PERMANENTES DE 5 O MAS AÑOS-SIN VARIEDAD Secano

**Datos considerados para el Cálculo de la Carga Ganadera mínima y máxima del expediente**

Explotación	Especie	Inscrito en Sipea y Admisible	Ugm Calculada para CG Mínima	Ugm Calculada para CG Máxima
ES410570000512	OVINA	SI	19,63	19,63
			19,63	19,63

Superficie determinada para Cálculo Carga Ganadera Mínima: 111,98 ha

Superficie determinada para Cálculo Carga Ganadera Máxima: 112,27 ha

Carga Ganadera Mínima Expediente: 0,18 ugm/ha

Carga Ganadera Máxima Expediente: 0,17 ugm/ha

Los importes del Grupo de Pago de pastos de este expediente han sido ajustados por no llegar a la carga ganadera mínima de 0,3

**Recintos Determinados para el Cálculo de Garga Ganadera Mínima**

REF.	REFERENCIA SIGPAC	CULTIVO	DESCRIPCIÓN CULTIVO	S/R	SUP. RESUELTA (ha)
-1564200	41-057-012-00137-00006	62000	PASTOS PERMANENTES DE 5 O MAS AÑOS-SIN VARIEDAD	S	0,17
-1564199	41-057-012-00137-00002	62000	PASTOS PERMANENTES DE 5 O MAS AÑOS-SIN VARIEDAD	S	0,58
-1129893	41-057-012-00032-00001	63000	PASTOS DE MENOS DE 5 AÑOS-SIN VARIEDAD	S	0,11
5311180	41-057-012-00014-00001	62000	PASTOS PERMANENTES DE 5 O MAS AÑOS-SIN VARIEDAD	S	0,02
5311181	41-057-012-00124-00001	62000	PASTOS PERMANENTES DE 5 O MAS AÑOS-SIN VARIEDAD	S	0,02
170000005128070	41-057-010-00051-00002	62000	PASTOS PERMANENTES DE 5 O MAS AÑOS-SIN VARIEDAD	S	0,30
170000005128071	41-057-015-00096-00003	62000	PASTOS PERMANENTES DE 5 O MAS AÑOS-SIN VARIEDAD	S	1,88
170000005128072	41-057-015-00096-00005	62000	PASTOS PERMANENTES DE 5 O MAS AÑOS-SIN VARIEDAD	S	0,86

(1) Superficie declarada admisible ajustada con la superficie comprometida.

(2) Factor de penalización valorando el alcance para el tipo de compromiso.

Puede verificar la integridad de una copia de este documento mediante la lectura del código QR adjunto o mediante el acceso a la dirección <https://ws050.juntadeandalucia.es/verificarFirma> indicando el código de VERIFICACIÓN

FIRMADO POR

RAQUEL MARIA ESPIN CRESPO

18/12/2024

VERIFICACIÓN

Pk2jmUCNT2ZVULXR6LZ4ED5BQV9F2A

PÁG. 1132/2017





**Datos considerados para el Cálculo de la Carga Ganadera mínima y máxima del expediente****Recintos Determinados para el Cálculo de Garga Ganadera Mínima**

REF.	REFERENCIA SIGPAC	CULTIVO	DESCRIPCIÓN CULTIVO	SUP.	
				S/R	RESUELTA (ha)
1700000005128073	41-057-014-00029-00001	62000	PASTOS PERMANENTES DE 5 O MAS AÑOS-SIN VARIEDAD	S	0,34
1700000005128075	41-057-012-00107-00001	62000	PASTOS PERMANENTES DE 5 O MAS AÑOS-SIN VARIEDAD	S	1,87
1700000005128076	41-057-012-00108-00001	62000	PASTOS PERMANENTES DE 5 O MAS AÑOS-SIN VARIEDAD	S	1,23
1700000005128077	41-057-015-00094-00001	62000	PASTOS PERMANENTES DE 5 O MAS AÑOS-SIN VARIEDAD	S	0,76
1700000005128078	41-057-012-00098-00002	62000	PASTOS PERMANENTES DE 5 O MAS AÑOS-SIN VARIEDAD	S	0,92
1700000005128079	41-057-015-00113-00001	62000	PASTOS PERMANENTES DE 5 O MAS AÑOS-SIN VARIEDAD	S	2,04
1700000005128080	41-057-015-00095-00001	62000	PASTOS PERMANENTES DE 5 O MAS AÑOS-SIN VARIEDAD	S	0,15
1700000005128083	41-057-015-00098-00002	62000	PASTOS PERMANENTES DE 5 O MAS AÑOS-SIN VARIEDAD	S	4,82
1700000005128084	41-057-015-00097-00001	62000	PASTOS PERMANENTES DE 5 O MAS AÑOS-SIN VARIEDAD	S	0,99
1700000005128085	41-057-015-00103-00001	62000	PASTOS PERMANENTES DE 5 O MAS AÑOS-SIN VARIEDAD	S	4,80
1700000005128087	41-057-013-00038-00001	62000	PASTOS PERMANENTES DE 5 O MAS AÑOS-SIN VARIEDAD	S	0,52
1700000005128089	41-057-012-00007-00001	62000	PASTOS PERMANENTES DE 5 O MAS AÑOS-SIN VARIEDAD	S	0,22
1700000005128090	41-057-012-00123-00001	62000	PASTOS PERMANENTES DE 5 O MAS AÑOS-SIN VARIEDAD	S	1,86
1700000005128091	41-057-012-00123-00003	62000	PASTOS PERMANENTES DE 5 O MAS AÑOS-SIN VARIEDAD	S	0,12
1700000005128092	41-057-011-00021-00001	62000	PASTOS PERMANENTES DE 5 O MAS AÑOS-SIN VARIEDAD	S	0,67
1700000005128093	41-057-011-00021-00005	62000	PASTOS PERMANENTES DE 5 O MAS AÑOS-SIN VARIEDAD	S	0,54
1700000005128094	41-057-011-00019-00001	62000	PASTOS PERMANENTES DE 5 O MAS AÑOS-SIN VARIEDAD	S	0,21
1700000005128095	41-057-011-00019-00002	62000	PASTOS PERMANENTES DE 5 O MAS AÑOS-SIN VARIEDAD	S	0,58
1700000005128096	41-057-016-00122-00001	62000	PASTOS PERMANENTES DE 5 O MAS AÑOS-SIN VARIEDAD	S	2,69
1700000005128097	41-057-010-00133-00001	62000	PASTOS PERMANENTES DE 5 O MAS AÑOS-SIN VARIEDAD	S	0,33
1700000005128098	41-057-011-00012-00002	62000	PASTOS PERMANENTES DE 5 O MAS AÑOS-SIN VARIEDAD	S	1,41
1700000005128099	41-057-011-00012-00004	62000	PASTOS PERMANENTES DE 5 O MAS AÑOS-SIN VARIEDAD	S	1,10
1700000005128100	41-057-015-00113-00004	62000	PASTOS PERMANENTES DE 5 O MAS AÑOS-SIN VARIEDAD	S	0,47
1700000005128101	41-057-010-00062-00001	62000	PASTOS PERMANENTES DE 5 O MAS AÑOS-SIN VARIEDAD	S	0,23
1700000005128102	41-057-016-00115-00001	62000	PASTOS PERMANENTES DE 5 O MAS AÑOS-SIN VARIEDAD	S	0,14
1700000005128103	41-057-015-00113-00003	62000	PASTOS PERMANENTES DE 5 O MAS AÑOS-SIN VARIEDAD	S	0,11
1700000005128104	41-057-012-00102-00001	62000	PASTOS PERMANENTES DE 5 O MAS AÑOS-SIN VARIEDAD	S	2,12
1700000005128105	41-057-012-00104-00002	62000	PASTOS PERMANENTES DE 5 O MAS AÑOS-SIN VARIEDAD	S	1,91
1700000005128106	41-057-012-00105-00001	62000	PASTOS PERMANENTES DE 5 O MAS AÑOS-SIN VARIEDAD	S	0,88
1700000005128107	41-057-016-00145-00001	62000	PASTOS PERMANENTES DE 5 O MAS AÑOS-SIN VARIEDAD	S	0,16
1700000005128108	41-057-012-00091-00001	62000	PASTOS PERMANENTES DE 5 O MAS AÑOS-SIN VARIEDAD	S	0,91
1700000005128109	41-057-014-00019-00001	62000	PASTOS PERMANENTES DE 5 O MAS AÑOS-SIN VARIEDAD	S	0,08
1700000005128112	41-057-012-00049-00001	62000	PASTOS PERMANENTES DE 5 O MAS AÑOS-SIN VARIEDAD	S	0,10
1700000005128113	41-057-012-00016-00001	62000	PASTOS PERMANENTES DE 5 O MAS AÑOS-SIN VARIEDAD	S	0,20
1700000005128114	41-057-012-00087-00001	62000	PASTOS PERMANENTES DE 5 O MAS AÑOS-SIN VARIEDAD	S	1,19
1700000005128115	41-057-012-00038-00001	62000	PASTOS PERMANENTES DE 5 O MAS AÑOS-SIN VARIEDAD	S	1,41

(1) Superficie declarada admisible ajustada con la superficie comprometida.  
(2) Factor de penalización valorando el alcance para el tipo de compromiso.Puede verificar la integridad de una copia de este documento mediante la lectura del código QR adjunto o mediante el acceso a la dirección <https://ws050.juntadeandalucia.es/verificarFirma> indicando el código de VERIFICACIÓN

FIRMADO POR

RAQUEL MARIA ESPIN CRESPO

18/12/2024

VERIFICACIÓN

Pk2jmUCNT2ZVULXR6LZ4ED5BQV9F2A

PÁG. 1133/2017



**Datos considerados para el Cálculo de la Carga Ganadera mínima y máxima del expediente****Recintos Determinados para el Cálculo de Garga Ganadera Mínima**

REF.	REFERENCIA SIGPAC	CULTIVO	DESCRIPCIÓN CULTIVO	SUP.	
				S/R	RESUELTA (ha)
1700000005128116	41-057-012-00039-00002	62000	PASTOS PERMANENTES DE 5 O MAS AÑOS-SIN VARIEDAD	S	0,23
1700000005128117	41-057-012-00040-00001	62000	PASTOS PERMANENTES DE 5 O MAS AÑOS-SIN VARIEDAD	S	4,74
1700000005128118	41-057-012-00095-00001	62000	PASTOS PERMANENTES DE 5 O MAS AÑOS-SIN VARIEDAD	S	4,75
1700000005128119	41-057-012-00109-00001	62000	PASTOS PERMANENTES DE 5 O MAS AÑOS-SIN VARIEDAD	S	5,08
1700000005128120	41-057-012-00077-00001	62000	PASTOS PERMANENTES DE 5 O MAS AÑOS-SIN VARIEDAD	S	0,20
1700000005128121	41-057-012-00051-00001	62000	PASTOS PERMANENTES DE 5 O MAS AÑOS-SIN VARIEDAD	S	0,88
1700000005128122	41-057-015-00092-00001	62000	PASTOS PERMANENTES DE 5 O MAS AÑOS-SIN VARIEDAD	S	0,35
1700000005128123	41-057-011-00020-00001	62000	PASTOS PERMANENTES DE 5 O MAS AÑOS-SIN VARIEDAD	S	1,40
1700000005128124	41-057-012-00112-00001	62000	PASTOS PERMANENTES DE 5 O MAS AÑOS-SIN VARIEDAD	S	6,47
1700000005128125	41-057-015-00093-00001	62000	PASTOS PERMANENTES DE 5 O MAS AÑOS-SIN VARIEDAD	S	0,28
1700000005128126	41-057-011-00020-00003	62000	PASTOS PERMANENTES DE 5 O MAS AÑOS-SIN VARIEDAD	S	0,15
1700000005128127	41-057-014-00025-00001	62000	PASTOS PERMANENTES DE 5 O MAS AÑOS-SIN VARIEDAD	S	0,77
1700000005128128	41-057-014-00027-00001	62000	PASTOS PERMANENTES DE 5 O MAS AÑOS-SIN VARIEDAD	S	2,42
1700000005128129	41-057-014-00030-00001	62000	PASTOS PERMANENTES DE 5 O MAS AÑOS-SIN VARIEDAD	S	0,44
1700000005128130	41-057-011-00020-00004	62000	PASTOS PERMANENTES DE 5 O MAS AÑOS-SIN VARIEDAD	S	0,67
1700000005128131	41-057-011-00021-00004	62000	PASTOS PERMANENTES DE 5 O MAS AÑOS-SIN VARIEDAD	S	0,43
1700000005128132	41-057-014-00028-00001	62000	PASTOS PERMANENTES DE 5 O MAS AÑOS-SIN VARIEDAD	S	14,98
1700000005128133	41-057-011-00012-00003	62000	PASTOS PERMANENTES DE 5 O MAS AÑOS-SIN VARIEDAD	S	0,42
1700000005128134	41-057-012-00015-00003	62000	PASTOS PERMANENTES DE 5 O MAS AÑOS-SIN VARIEDAD	S	0,09
1700000005128135	41-057-012-00039-00003	62000	PASTOS PERMANENTES DE 5 O MAS AÑOS-SIN VARIEDAD	S	0,06
1700000005128136	41-057-012-00040-00002	62000	PASTOS PERMANENTES DE 5 O MAS AÑOS-SIN VARIEDAD	S	0,04
1700000005128137	41-057-016-00154-00001	62000	PASTOS PERMANENTES DE 5 O MAS AÑOS-SIN VARIEDAD	S	0,08
1700000005128138	41-057-012-00015-00002	62000	PASTOS PERMANENTES DE 5 O MAS AÑOS-SIN VARIEDAD	S	1,67
1700000005128139	41-057-014-00020-00001	62000	PASTOS PERMANENTES DE 5 O MAS AÑOS-SIN VARIEDAD	S	0,06
1700000005128140	41-057-012-00046-00001	62000	PASTOS PERMANENTES DE 5 O MAS AÑOS-SIN VARIEDAD	S	0,83
1700000005128141	41-057-012-00048-00002	62000	PASTOS PERMANENTES DE 5 O MAS AÑOS-SIN VARIEDAD	S	8,38
1700000005128142	41-057-012-00048-00004	62000	PASTOS PERMANENTES DE 5 O MAS AÑOS-SIN VARIEDAD	S	0,88
1700000005128143	41-057-012-00041-00001	62000	PASTOS PERMANENTES DE 5 O MAS AÑOS-SIN VARIEDAD	S	0,31
1700000005128144	41-057-014-00018-00001	62000	PASTOS PERMANENTES DE 5 O MAS AÑOS-SIN VARIEDAD	S	0,06
1700000005128145	41-057-014-00022-00001	62000	PASTOS PERMANENTES DE 5 O MAS AÑOS-SIN VARIEDAD	S	0,12
1700000005128146	41-057-014-00013-00001	62000	PASTOS PERMANENTES DE 5 O MAS AÑOS-SIN VARIEDAD	S	5,97
1700000005128147	41-057-012-00104-00001	62000	PASTOS PERMANENTES DE 5 O MAS AÑOS-SIN VARIEDAD	S	3,87
1700000005128148	41-057-012-00106-00001	62000	PASTOS PERMANENTES DE 5 O MAS AÑOS-SIN VARIEDAD	S	0,42
1700000005128149	41-057-014-00014-00001	62000	PASTOS PERMANENTES DE 5 O MAS AÑOS-SIN VARIEDAD	S	2,42
1700000005128150	41-057-014-00021-00001	62000	PASTOS PERMANENTES DE 5 O MAS AÑOS-SIN VARIEDAD	S	0,04

(1) Superficie declarada admisible ajustada con la superficie comprometida.  
(2) Factor de penalización valorando el alcance para el tipo de compromiso.

Puede verificar la integridad de una copia de este documento mediante la lectura del código QR adjunto o mediante el acceso a la dirección <https://ws050.juntadeandalucia.es/verificarFirma> indicando el código de VERIFICACIÓN

FIRMADO POR

RAQUEL MARIA ESPIN CRESPO

18/12/2024

VERIFICACIÓN

Pk2jmUCNT2ZVULXR6LZ4ED5BQV9F2A

PÁG. 1134/2017



**Datos considerados para el Cálculo de la Carga Ganadera mínima y máxima del expediente****Recintos Determinados para el Cálculo de Garga Ganadera Máxima**

REF.	REFERENCIA SIGPAC	CULTIVO	DESCRIPCIÓN CULTIVO	SUP.	
				S/R	RESUELTA (ha)
-1564200	41-057-012-00137-00006	62000	PASTOS PERMANENTES DE 5 O MAS AÑOS-SIN VARIEDAD	S	0,17
-1564199	41-057-012-00137-00002	62000	PASTOS PERMANENTES DE 5 O MAS AÑOS-SIN VARIEDAD	S	0,58
-1129893	41-057-012-00032-00001	63000	PASTOS DE MENOS DE 5 AÑOS-SIN VARIEDAD	S	0,11
5311180	41-057-012-00014-00001	62000	PASTOS PERMANENTES DE 5 O MAS AÑOS-SIN VARIEDAD	S	0,02
5311181	41-057-012-00124-00001	62000	PASTOS PERMANENTES DE 5 O MAS AÑOS-SIN VARIEDAD	S	0,02
1700000005128070	41-057-010-00051-00002	62000	PASTOS PERMANENTES DE 5 O MAS AÑOS-SIN VARIEDAD	S	0,30
1700000005128071	41-057-015-00096-00003	62000	PASTOS PERMANENTES DE 5 O MAS AÑOS-SIN VARIEDAD	S	1,88
1700000005128072	41-057-015-00096-00005	62000	PASTOS PERMANENTES DE 5 O MAS AÑOS-SIN VARIEDAD	S	0,86
1700000005128073	41-057-014-00029-00001	62000	PASTOS PERMANENTES DE 5 O MAS AÑOS-SIN VARIEDAD	S	0,34
1700000005128074	41-057-012-00123-00002	62000	PASTOS PERMANENTES DE 5 O MAS AÑOS-SIN VARIEDAD	S	0,00
1700000005128075	41-057-012-00107-00001	62000	PASTOS PERMANENTES DE 5 O MAS AÑOS-SIN VARIEDAD	S	1,87
1700000005128076	41-057-012-00108-00001	62000	PASTOS PERMANENTES DE 5 O MAS AÑOS-SIN VARIEDAD	S	1,23
1700000005128077	41-057-015-00094-00001	62000	PASTOS PERMANENTES DE 5 O MAS AÑOS-SIN VARIEDAD	S	0,76
1700000005128078	41-057-012-00098-00002	62000	PASTOS PERMANENTES DE 5 O MAS AÑOS-SIN VARIEDAD	S	1,21
1700000005128079	41-057-015-00113-00001	62000	PASTOS PERMANENTES DE 5 O MAS AÑOS-SIN VARIEDAD	S	2,04
1700000005128080	41-057-015-00095-00001	62000	PASTOS PERMANENTES DE 5 O MAS AÑOS-SIN VARIEDAD	S	0,15
1700000005128083	41-057-015-00098-00002	62000	PASTOS PERMANENTES DE 5 O MAS AÑOS-SIN VARIEDAD	S	4,82
1700000005128084	41-057-015-00097-00001	62000	PASTOS PERMANENTES DE 5 O MAS AÑOS-SIN VARIEDAD	S	0,99
1700000005128085	41-057-015-00103-00001	62000	PASTOS PERMANENTES DE 5 O MAS AÑOS-SIN VARIEDAD	S	4,80
1700000005128087	41-057-013-00038-00001	62000	PASTOS PERMANENTES DE 5 O MAS AÑOS-SIN VARIEDAD	S	0,52
1700000005128088	41-057-011-00030-00001	62000	PASTOS PERMANENTES DE 5 O MAS AÑOS-SIN VARIEDAD	S	0,00
1700000005128089	41-057-012-00007-00001	62000	PASTOS PERMANENTES DE 5 O MAS AÑOS-SIN VARIEDAD	S	0,22
1700000005128090	41-057-012-00123-00001	62000	PASTOS PERMANENTES DE 5 O MAS AÑOS-SIN VARIEDAD	S	1,86
1700000005128091	41-057-012-00123-00003	62000	PASTOS PERMANENTES DE 5 O MAS AÑOS-SIN VARIEDAD	S	0,12
1700000005128092	41-057-011-00021-00001	62000	PASTOS PERMANENTES DE 5 O MAS AÑOS-SIN VARIEDAD	S	0,67
1700000005128093	41-057-011-00021-00005	62000	PASTOS PERMANENTES DE 5 O MAS AÑOS-SIN VARIEDAD	S	0,54
1700000005128094	41-057-011-00019-00001	62000	PASTOS PERMANENTES DE 5 O MAS AÑOS-SIN VARIEDAD	S	0,21
1700000005128095	41-057-011-00019-00002	62000	PASTOS PERMANENTES DE 5 O MAS AÑOS-SIN VARIEDAD	S	0,58
1700000005128096	41-057-016-00122-00001	62000	PASTOS PERMANENTES DE 5 O MAS AÑOS-SIN VARIEDAD	S	2,69
1700000005128097	41-057-010-00133-00001	62000	PASTOS PERMANENTES DE 5 O MAS AÑOS-SIN VARIEDAD	S	0,33
1700000005128098	41-057-011-00012-00002	62000	PASTOS PERMANENTES DE 5 O MAS AÑOS-SIN VARIEDAD	S	1,41
1700000005128099	41-057-011-00012-00004	62000	PASTOS PERMANENTES DE 5 O MAS AÑOS-SIN VARIEDAD	S	1,10
1700000005128100	41-057-015-00113-00004	62000	PASTOS PERMANENTES DE 5 O MAS AÑOS-SIN VARIEDAD	S	0,47
1700000005128101	41-057-010-00062-00001	62000	PASTOS PERMANENTES DE 5 O MAS AÑOS-SIN VARIEDAD	S	0,23
1700000005128102	41-057-016-00115-00001	62000	PASTOS PERMANENTES DE 5 O MAS AÑOS-SIN VARIEDAD	S	0,14
1700000005128103	41-057-015-00113-00003	62000	PASTOS PERMANENTES DE 5 O MAS AÑOS-SIN VARIEDAD	S	0,11
1700000005128104	41-057-012-00102-00001	62000	PASTOS PERMANENTES DE 5 O MAS AÑOS-SIN VARIEDAD	S	2,12

(1) Superficie declarada admisible ajustada con la superficie comprometida.  
(2) Factor de penalización valorando el alcance para el tipo de compromiso.

Puede verificar la integridad de una copia de este documento mediante la lectura del código QR adjunto o mediante el acceso a la dirección <https://ws050.juntadeandalucia.es/verificarFirma> indicando el código de VERIFICACIÓN

FIRMADO POR	RAQUEL MARIA ESPIN CRESPO	18/12/2024	
VERIFICACIÓN	Pk2jmUCNT2ZVULXR6LZ4ED5BQV9F2A	PÁG. 1135/2017	

**Datos considerados para el Cálculo de la Carga Ganadera mínima y máxima del expediente****Recintos Determinados para el Cálculo de Garga Ganadera Máxima**

REF.	REFERENCIA SIGPAC	CULTIVO	DESCRIPCIÓN CULTIVO	SUP.	
				S/R	RESUELTA (ha)
170000005128105	41-057-012-00104-00002	62000	PASTOS PERMANENTES DE 5 O MAS AÑOS-SIN VARIEDAD	S	1,91
170000005128106	41-057-012-00105-00001	62000	PASTOS PERMANENTES DE 5 O MAS AÑOS-SIN VARIEDAD	S	0,88
170000005128107	41-057-016-00145-00001	62000	PASTOS PERMANENTES DE 5 O MAS AÑOS-SIN VARIEDAD	S	0,16
170000005128108	41-057-012-00091-00001	62000	PASTOS PERMANENTES DE 5 O MAS AÑOS-SIN VARIEDAD	S	0,91
170000005128109	41-057-014-00019-00001	62000	PASTOS PERMANENTES DE 5 O MAS AÑOS-SIN VARIEDAD	S	0,08
170000005128112	41-057-012-00049-00001	62000	PASTOS PERMANENTES DE 5 O MAS AÑOS-SIN VARIEDAD	S	0,10
170000005128113	41-057-012-00016-00001	62000	PASTOS PERMANENTES DE 5 O MAS AÑOS-SIN VARIEDAD	S	0,20
170000005128114	41-057-012-00087-00001	62000	PASTOS PERMANENTES DE 5 O MAS AÑOS-SIN VARIEDAD	S	1,19
170000005128115	41-057-012-00038-00001	62000	PASTOS PERMANENTES DE 5 O MAS AÑOS-SIN VARIEDAD	S	1,41
170000005128116	41-057-012-00039-00002	62000	PASTOS PERMANENTES DE 5 O MAS AÑOS-SIN VARIEDAD	S	0,23
170000005128117	41-057-012-00040-00001	62000	PASTOS PERMANENTES DE 5 O MAS AÑOS-SIN VARIEDAD	S	4,74
170000005128118	41-057-012-00095-00001	62000	PASTOS PERMANENTES DE 5 O MAS AÑOS-SIN VARIEDAD	S	4,75
170000005128119	41-057-012-00109-00001	62000	PASTOS PERMANENTES DE 5 O MAS AÑOS-SIN VARIEDAD	S	5,08
170000005128120	41-057-012-00077-00001	62000	PASTOS PERMANENTES DE 5 O MAS AÑOS-SIN VARIEDAD	S	0,20
170000005128121	41-057-012-00051-00001	62000	PASTOS PERMANENTES DE 5 O MAS AÑOS-SIN VARIEDAD	S	0,88
170000005128122	41-057-015-00092-00001	62000	PASTOS PERMANENTES DE 5 O MAS AÑOS-SIN VARIEDAD	S	0,35
170000005128123	41-057-011-00020-00001	62000	PASTOS PERMANENTES DE 5 O MAS AÑOS-SIN VARIEDAD	S	1,40
170000005128124	41-057-012-00112-00001	62000	PASTOS PERMANENTES DE 5 O MAS AÑOS-SIN VARIEDAD	S	6,47
170000005128125	41-057-015-00093-00001	62000	PASTOS PERMANENTES DE 5 O MAS AÑOS-SIN VARIEDAD	S	0,28
170000005128126	41-057-011-00020-00003	62000	PASTOS PERMANENTES DE 5 O MAS AÑOS-SIN VARIEDAD	S	0,15
170000005128127	41-057-014-00025-00001	62000	PASTOS PERMANENTES DE 5 O MAS AÑOS-SIN VARIEDAD	S	0,77
170000005128128	41-057-014-00027-00001	62000	PASTOS PERMANENTES DE 5 O MAS AÑOS-SIN VARIEDAD	S	2,42
170000005128129	41-057-014-00030-00001	62000	PASTOS PERMANENTES DE 5 O MAS AÑOS-SIN VARIEDAD	S	0,44
170000005128130	41-057-011-00020-00004	62000	PASTOS PERMANENTES DE 5 O MAS AÑOS-SIN VARIEDAD	S	0,67
170000005128131	41-057-011-00021-00004	62000	PASTOS PERMANENTES DE 5 O MAS AÑOS-SIN VARIEDAD	S	0,43
170000005128132	41-057-014-00028-00001	62000	PASTOS PERMANENTES DE 5 O MAS AÑOS-SIN VARIEDAD	S	14,98
170000005128133	41-057-011-00012-00003	62000	PASTOS PERMANENTES DE 5 O MAS AÑOS-SIN VARIEDAD	S	0,42
170000005128134	41-057-012-00015-00003	62000	PASTOS PERMANENTES DE 5 O MAS AÑOS-SIN VARIEDAD	S	0,09
170000005128135	41-057-012-00039-00003	62000	PASTOS PERMANENTES DE 5 O MAS AÑOS-SIN VARIEDAD	S	0,06
170000005128136	41-057-012-00040-00002	62000	PASTOS PERMANENTES DE 5 O MAS AÑOS-SIN VARIEDAD	S	0,04
170000005128137	41-057-016-00154-00001	62000	PASTOS PERMANENTES DE 5 O MAS AÑOS-SIN VARIEDAD	S	0,08
170000005128138	41-057-012-00015-00002	62000	PASTOS PERMANENTES DE 5 O MAS AÑOS-SIN VARIEDAD	S	1,67
170000005128139	41-057-014-00020-00001	62000	PASTOS PERMANENTES DE 5 O MAS AÑOS-SIN VARIEDAD	S	0,06
170000005128140	41-057-012-00046-00001	62000	PASTOS PERMANENTES DE 5 O MAS AÑOS-SIN VARIEDAD	S	0,83
170000005128141	41-057-012-00048-00002	62000	PASTOS PERMANENTES DE 5 O MAS AÑOS-SIN VARIEDAD	S	8,38
170000005128142	41-057-012-00048-00004	62000	PASTOS PERMANENTES DE 5 O MAS AÑOS-SIN VARIEDAD	S	0,88

(1) Superficie declarada admisible ajustada con la superficie comprometida.  
(2) Factor de penalización valorando el alcance para el tipo de compromiso.

Puede verificar la integridad de una copia de este documento mediante la lectura del código QR adjunto o mediante el acceso a la dirección <https://ws050.juntadeandalucia.es/verificarFirma> indicando el código de VERIFICACIÓN

FIRMADO POR

RAQUEL MARIA ESPIN CRESPO

18/12/2024

VERIFICACIÓN

Pk2jmUCNT2ZVULXR6LZ4ED5BQV9F2A

PÁG. 1136/2017



**Datos considerados para el Cálculo de la Carga Ganadera mínima y máxima del expediente****Recintos Determinados para el Cálculo de Garga Ganadera Máxima**

REF.	REFERENCIA SIGPAC	CULTIVO	DESCRIPCIÓN CULTIVO	SUP.	
				S/R	RESUELTA (ha)
1700000005128143	41-057-012-00041-00001	62000	PASTOS PERMANENTES DE 5 O MAS AÑOS-SIN VARIEDAD	S	0,31
1700000005128144	41-057-014-00018-00001	62000	PASTOS PERMANENTES DE 5 O MAS AÑOS-SIN VARIEDAD	S	0,06
1700000005128145	41-057-014-00022-00001	62000	PASTOS PERMANENTES DE 5 O MAS AÑOS-SIN VARIEDAD	S	0,12
1700000005128146	41-057-014-00013-00001	62000	PASTOS PERMANENTES DE 5 O MAS AÑOS-SIN VARIEDAD	S	5,97
1700000005128147	41-057-012-00104-00001	62000	PASTOS PERMANENTES DE 5 O MAS AÑOS-SIN VARIEDAD	S	3,87
1700000005128148	41-057-012-00106-00001	62000	PASTOS PERMANENTES DE 5 O MAS AÑOS-SIN VARIEDAD	S	0,42
1700000005128149	41-057-014-00014-00001	62000	PASTOS PERMANENTES DE 5 O MAS AÑOS-SIN VARIEDAD	S	2,42
1700000005128150	41-057-014-00021-00001	62000	PASTOS PERMANENTES DE 5 O MAS AÑOS-SIN VARIEDAD	S	0,04

(1) Superficie declarada admisible ajustada con la superficie comprometida.  
(2) Factor de penalización valorando el alcance para el tipo de compromiso.

Puede verificar la integridad de una copia de este documento mediante la lectura del código QR adjunto o mediante el acceso a la dirección <https://ws050.juntadeandalucia.es/verificarFirma> indicando el código de VERIFICACIÓN

FIRMADO POR

RAQUEL MARIA ESPIN CRESPO

18/12/2024

VERIFICACIÓN

Pk2jmUCNT2ZVULXR6LZ4ED5BQV9F2A

PÁG. 1137/2017



**APELLIDOS Y NOMBRE / RAZÓN SOCIAL**

JAIME FERNANDEZ MANUEL

**NIF**  
\*\*\*\*5706\***EXPEDIENTE**  
1149974**ANUALIDAD DE PAGO**  
1ª**IMPORTES POR ANUALIDAD**

	2023	2024	2025	2026	2027
<b>IMPORTE MÁXIMO SUBVENCIONABLE</b>	318,78 €	318,78 €	318,78 €	318,78 €	318,78 €
<b>IMPORTE MEDIO DE TRANSFERENCIA (€/ha)</b>	253,00 €	253,00 €	253,00 €	253,00 €	253,00 €

**RESUMEN DE UNIDADES**

Cód	GRUPO DE PAGO	Sup. Dec. Admisible (ha)	Sup. Comprometida (ha)	Sup. ajustada compromiso (1) (ha)	% sobredec.	Sup. Resuelta (ha)	Importe Declarado	Importe Topado	Importe Resuelto	Importe tras sobredec.
430	HORTÍCOLAS	1,26		1,26	0,00	1,26	318,78	318,78	318,78	318,78
<b>TOTAL</b>		1,26	1,26	1,26		1,26	318,78	318,78	318,78	318,78

**APLICACIÓN DE REDUCCIONES Y PENALIZACIONES**

GRUPO DE PAGO	Importe Calculado	Importe prereduc.	Criterios de subvencionabilidad y compromisos	Presentación tardía	Omisión declaración	Condicionalidad	IMPORTE (Euros) RESUELTO
HORTÍCOLAS	318,78	318,78	0,00	0,00	0,00	0,00	318,78
<b>TOTAL</b>	318,78	318,78					318,78

**RESUMEN DE PAGOS****IMPORTE ( Euros )**

	RESUELTO	FEADER	MAPA	CAPADR
HORTÍCOLAS - Pago realizado	318,78 €	270,96 €	31,27 €	16,55 €

**RECINTOS RESUELTOS**

REF.	REFERENCIA SIGPAC	CULTIVO	DESCRIPCIÓN CULTIVO	S/R	G.PAGO	PEND. MEDIA (%)	SUP. DEC. ADMISIBLE (ha)	SUP. COMPROM. (ha)	SUP. AJUSTADA COMPR.(1) (ha)	SUP. CONY. SIGPAC (ha)	SUP. CERTIE (ha)	SUP. CAMPO (ha)	SUP. CAMPO DETER. CULT. DECLARADO (ha)	SUP. DEC. REDUCIDA (ha)	SUP. RESUELTA (ha)
1700000006791302	41-052-002-00030-003	279000	ESPÁRRAGOS-SIN VARIEDAD	S	430	1,30	1,26	1,26	1,26		1,26			1,26	1,26

(1) Superficie declarada admisible ajustada con la superficie comprometida.  
(2) Factor de penalización valorando el alcance para el tipo de compromiso.Puede verificar la integridad de una copia de este documento mediante la lectura del código QR adjunto o mediante el acceso a la dirección <https://ws050.juntadeandalucia.es/verificarFirma> indicando el código de VERIFICACIÓN

FIRMADO POR

RAQUEL MARIA ESPIN CRESPO

18/12/2024

VERIFICACIÓN

Pk2jmUCNT2ZVULXR6LZ4ED5BQV9F2A

PÁG. 1138/2017



**APELLIDOS Y NOMBRE / RAZÓN SOCIAL**

JAMONES Y EMBUTIDOS CASA RUIZ S.L

**NIF**

\*\*\*9399\*

**EXPEDIENTE**

1062559

**ANUALIDAD DE PAGO**

1ª

**IMPORTE POR ANUALIDAD**

	2023	2024	2025	2026	2027
IMPORTE MÁXIMO SUBVENCIONABLE	6.161,25 €	6.161,25 €	6.161,25 €	6.161,25 €	6.161,25 €
IMPORTE MEDIO DE TRANSFERENCIA (€/ha)	82,15 €	82,15 €	82,15 €	82,15 €	82,15 €

**RESUMEN DE UNIDADES**

Cód	GRUPO DE PAGO	Sup. Dec. Admisible (ha)	Sup. Comprometida (ha)	Sup. ajustada compromiso (1) (ha)	% sobredec.	Sup. Resuelta (ha)	Importe Declarado	Importe Topado	Importe Resuelto	Importe tras sobredec.
428	PASTOS ASOCIADOS A GANADERÍA ECOLÓGICA	194,75		75,00	0,00	75,00	6.161,25	6.161,25	6.161,25	6.161,25
<b>TOTAL</b>		194,75	75,00	75,00		75,00	6.161,25	6.161,25	6.161,25	6.161,25

**APLICACIÓN DE REDUCCIONES Y PENALIZACIONES**

GRUPO DE PAGO	Importe Calculado	Importe prereduc.	Criterios de subvencionabilidad y compromisos	Presentación tardía	Omisión declaración	Condicionidad	IMPORTE (Euros) RESUELTO
PASTOS ASOCIADOS A GANADERÍA	6.161,25	6.161,25	0,00	0,00	0,00	0,00	6.161,25
<b>TOTAL</b>	6.161,25	6.161,25					6.161,25

**RESUMEN DE PAGOS****IMPORTE (Euros)**

PASTOS ASOCIADOS A GANADERÍA ECOLÓGICA - Pago realizado	RESUELTO 6.161,25 €	FEADER 5.237,06 €	MAPA 604,42 €	CAPADR 319,77 €
---	---------------------	-------------------	---------------	-----------------

**RECINTOS RESUELTOS**

REE	REFERENCIA SIGPAC	CULTIVO	DESCRIPCIÓN CULTIVO	S/R G.PAGO	PEND. MEDIA (%)	SUP. DEC. ADMISIBLE (ha)	SUP. COMPROM. (ha)	SUP. AJUSTADA COMPROM. (1) (ha)	SUP. CONV. SIGPAC (ha)	SUP. CERTIF. (ha)	SUP. CAMPO (ha)	SUP. CAMPO DETER. CULT. DECLARADO (ha)	SUP. DEC. REDUCIDA (ha)	SUP. RESUELTA (ha)
-1244268	41-002-004-09010-010	62000	PASTOS PERMANENTES DE 5 O MAS AÑOS-SIN VARIEDAD	S 428	8,80	0,38	0,38	0,38		0,38	0,38	0,38	0,38	0,38
-1244267	41-002-004-09010-009	62000	PASTOS PERMANENTES DE 5 O MAS AÑOS-SIN VARIEDAD	S 428	22,60	2,08	2,08	2,08		2,08	2,08	2,08	2,08	2,08
-1244266	41-002-004-09010-008	62000	PASTOS PERMANENTES DE 5 O MAS AÑOS-SIN VARIEDAD	S 428	15,40	0,20	0,20	0,20		0,20	0,20	0,20	0,20	0,20
-1244265	41-002-004-09010-008	62000	PASTOS PERMANENTES DE 5 O MAS AÑOS-SIN VARIEDAD	S 428	15,40	2,60	2,60	2,60		2,60	2,60	2,60	2,60	2,60
-1244264	41-002-004-09010-005	62000	PASTOS PERMANENTES DE 5 O MAS AÑOS-SIN VARIEDAD	S 428	8,00	0,52	0,52	0,52		0,52	0,52	0,52	0,52	0,52
-1244263	41-002-004-09001-013	62000	PASTOS PERMANENTES DE 5 O MAS AÑOS-SIN VARIEDAD	S 428	13,00	0,17	0,17	0,17		0,17	0,17	0,17	0,17	0,17
-1244262	41-002-004-09001-013	62000	PASTOS PERMANENTES DE 5 O MAS AÑOS-SIN VARIEDAD	S 428	13,00	0,01	0,01	0,01		0,01	0,01	0,01	0,01	0,01
-1244259	41-002-004-09001-004	62000	PASTOS PERMANENTES DE 5 O MAS AÑOS-SIN VARIEDAD	S 428	18,70	0,44	0,43	0,43		0,43	0,43	0,43	0,43	0,43
-1244258	41-002-004-09001-004	62000	PASTOS PERMANENTES DE 5 O MAS AÑOS-SIN VARIEDAD	S 428	18,70	0,26	0,26	0,26		0,26	0,26	0,26	0,26	0,26
-1244257	41-002-004-09001-002	62000	PASTOS PERMANENTES DE 5 O MAS AÑOS-SIN VARIEDAD	S 428	8,30	0,66	0,66	0,66		0,66	0,66	0,66	0,66	0,66
170000005832402	41-002-004-00009-009	62000	PASTOS PERMANENTES DE 5 O MAS AÑOS-SIN VARIEDAD	S 428	33,20	84,65	84,65	84,65		84,65	84,65	84,65	84,65	84,65
170000005832405	41-002-004-00009-005	62000	PASTOS PERMANENTES DE 5 O MAS AÑOS-SIN VARIEDAD	S 428	26,90	102,78	102,78	102,78		102,78	102,78	102,78	102,78	102,78

(1) Superficie declarada admisible ajustada con la superficie comprometida.  
(2) Factor de penalización valorando el alcance para el tipo de compromiso.Puede verificar la integridad de una copia de este documento mediante la lectura del código QR adjunto o mediante el acceso a la dirección <https://ws050.juntadeandalucia.es/verificarFirma> indicando el código de VERIFICACIÓN

FIRMADO POR

RAQUEL MARIA ESPIN CRESPO

18/12/2024

VERIFICACIÓN

Pk2jmUCNT2ZVULXR6LZ4ED5BQV9F2A

PÁG. 1139/2017





**INCIDENCIAS****INCIDENCIA DESCRIPCIÓN**

238	Recinto cuyo CAP declarado es mayor al CAP prevalente y no presenta alegación al SIGPAC. Ref:170000005832407 Recinto:41-002-007-00092-00003 Cultivo:62000 PASTOS PERMANENTES DE 5 O MAS AÑOS-SIN VARIEDAD Secano CAP prevalente:85 CAP declarado:100 Exceso de superficie (Hectáreas):13,78
100407	Explotación solicitada no forma parte de ningún organismo de control autorizado para la producción ecológica en Andalucía o fecha de inscripción posterior al plazo establecido ( Anexo I. Criterios de Subvencionabilidad. Orden 28 de marzo de 2023 ). Explotación:ES410020000025 Especie:PORCINO Explotación:ES410020000798 Especie:PORCINO
100410	Recinto no admisible por pertenecer a una explotación ganadera No inscrita en Sipea ( Artículo 10 de la Orden de 28 de marzo de 2023 ). Ref:170000005832406 Recinto:41-002-004-00011-00001 Cultivo:62000 PASTOS PERMANENTES DE 5 O MAS AÑOS-SIN VARIEDAD Secano Explotación:ES410020000798 Ref:-1244260 Recinto:41-002-004-09001-00006 Cultivo:62000 PASTOS PERMANENTES DE 5 O MAS AÑOS-SIN VARIEDAD Secano Explotación:ES410020000798 Ref:-1244261 Recinto:41-002-004-09001-00009 Cultivo:62000 PASTOS PERMANENTES DE 5 O MAS AÑOS-SIN VARIEDAD Secano Explotación:ES410020000798 Ref:170000005832407 Recinto:41-002-007-00092-00003 Cultivo:62000 PASTOS PERMANENTES DE 5 O MAS AÑOS-SIN VARIEDAD Secano Explotación:ES410020000798 Ref:-1244269 Recinto:41-002-007-00092-00010 Cultivo:62000 PASTOS PERMANENTES DE 5 O MAS AÑOS-SIN VARIEDAD Secano Explotación:ES410020000798
100424	Solicita recinto que no está comprometido para la operación. Ref:170000005832406 Recinto:41-002-004-00011-00001 Cultivo:62000 PASTOS PERMANENTES DE 5 O MAS AÑOS-SIN VARIEDAD Secano Ref:-1244260 Recinto:41-002-004-09001-00006 Cultivo:62000 PASTOS PERMANENTES DE 5 O MAS AÑOS-SIN VARIEDAD Secano Ref:-1244261 Recinto:41-002-004-09001-00009 Cultivo:62000 PASTOS PERMANENTES DE 5 O MAS AÑOS-SIN VARIEDAD Secano Ref:170000005832407 Recinto:41-002-007-00092-00003 Cultivo:62000 PASTOS PERMANENTES DE 5 O MAS AÑOS-SIN VARIEDAD Secano Ref:-1244269 Recinto:41-002-007-00092-00010 Cultivo:62000 PASTOS PERMANENTES DE 5 O MAS AÑOS-SIN VARIEDAD Secano

**Datos considerados para el Cálculo de la Carga Ganadera mínima y máxima del expediente**

<b>Explotación</b>	<b>Especie</b>	<b>Inscrito en Sipea y Admisible</b>	<b>Ugm Calculada para CG Mínima</b>	<b>Ugm Calculada para CG Máxima</b>
ES410020000025	OVINA	SI	38,87	38,87
ES410020000025	PORCINO	NO	0,00	22,87
ES410020000798	PORCINO	NO	0,00	8,87
			38,87	70,61

**Superficie determinada para Cálculo Carga Ganadera Mínima:** 285,22 ha**Superficie determinada para Cálculo Carga Ganadera Máxima:** 285,22 ha

Los importes del Grupo de Pago de pastos de este expediente han sido ajustados por no llegar a la carga ganadera mínima de 0,3

**Carga Ganadera Mínima Expediente:** 0,14 ugm/ha**Carga Ganadera Máxima Expediente:** 0,25 ugm/ha**Recintos Determinados para el Cálculo de Garga Ganadera Mínima**

<b>REF.</b>	<b>REFERENCIA SIGPAC</b>	<b>CULTIVO</b>	<b>DESCRIPCIÓN CULTIVO</b>	<b>S/R</b>	<b>SUP. RESUELTA (ha)</b>
-1244269	41-002-007-00092-00010	62000	PASTOS PERMANENTES DE 5 O MAS AÑOS-SIN VARIEDAD	S	0,08
-1244268	41-002-004-09010-00010	62000	PASTOS PERMANENTES DE 5 O MAS AÑOS-SIN VARIEDAD	S	0,38
-1244267	41-002-004-09010-00009	62000	PASTOS PERMANENTES DE 5 O MAS AÑOS-SIN VARIEDAD	S	2,08
-1244266	41-002-004-09010-00008	62000	PASTOS PERMANENTES DE 5 O MAS AÑOS-SIN VARIEDAD	S	0,20
-1244265	41-002-004-09010-00008	62000	PASTOS PERMANENTES DE 5 O MAS AÑOS-SIN VARIEDAD	S	2,60
-1244264	41-002-004-09010-00005	62000	PASTOS PERMANENTES DE 5 O MAS AÑOS-SIN VARIEDAD	S	0,52
-1244263	41-002-004-09001-00013	62000	PASTOS PERMANENTES DE 5 O MAS AÑOS-SIN VARIEDAD	S	0,17
-1244262	41-002-004-09001-00013	62000	PASTOS PERMANENTES DE 5 O MAS AÑOS-SIN VARIEDAD	S	0,01
-1244261	41-002-004-09001-00009	62000	PASTOS PERMANENTES DE 5 O MAS AÑOS-SIN VARIEDAD	S	0,83

(1) Superficie declarada admisible ajustada con la superficie comprometida.  
(2) Factor de penalización valorando el alcance para el tipo de compromiso.Puede verificar la integridad de una copia de este documento mediante la lectura del código QR adjunto o mediante el acceso a la dirección <https://ws050.juntadeandalucia.es/verificarFirma> indicando el código de VERIFICACIÓN

FIRMADO POR

RAQUEL MARIA ESPIN CRESPO

18/12/2024

VERIFICACIÓN

Pk2jmUCNT2ZVULXR6LZ4ED5BQV9F2A

PÁG. 1140/2017





**Datos considerados para el Cálculo de la Carga Ganadera mínima y máxima del expediente****Recintos Determinados para el Cálculo de Garga Ganadera Mínima**

REF.	REFERENCIA SIGPAC	CULTIVO	DESCRIPCIÓN CULTIVO	SUP.	
				S/R	RESUELTA (ha)
-1244260	41-002-004-09001-00006	62000	PASTOS PERMANENTES DE 5 O MAS AÑOS-SIN VARIEDAD	S	0,01
-1244259	41-002-004-09001-00004	62000	PASTOS PERMANENTES DE 5 O MAS AÑOS-SIN VARIEDAD	S	0,44
-1244258	41-002-004-09001-00004	62000	PASTOS PERMANENTES DE 5 O MAS AÑOS-SIN VARIEDAD	S	0,26
-1244257	41-002-004-09001-00002	62000	PASTOS PERMANENTES DE 5 O MAS AÑOS-SIN VARIEDAD	S	0,66
1700000005832402	41-002-004-00009-00009	62000	PASTOS PERMANENTES DE 5 O MAS AÑOS-SIN VARIEDAD	S	84,65
1700000005832405	41-002-004-00009-00005	62000	PASTOS PERMANENTES DE 5 O MAS AÑOS-SIN VARIEDAD	S	102,78
1700000005832406	41-002-004-00011-00001	62000	PASTOS PERMANENTES DE 5 O MAS AÑOS-SIN VARIEDAD	S	11,48
1700000005832407	41-002-007-00092-00003	62000	PASTOS PERMANENTES DE 5 O MAS AÑOS-SIN VARIEDAD	S	78,07

**Recintos Determinados para el Cálculo de Garga Ganadera Máxima**

REF.	REFERENCIA SIGPAC	CULTIVO	DESCRIPCIÓN CULTIVO	SUP.	
				S/R	RESUELTA (ha)
-1244269	41-002-007-00092-00010	62000	PASTOS PERMANENTES DE 5 O MAS AÑOS-SIN VARIEDAD	S	0,08
-1244268	41-002-004-09010-00010	62000	PASTOS PERMANENTES DE 5 O MAS AÑOS-SIN VARIEDAD	S	0,38
-1244267	41-002-004-09010-00009	62000	PASTOS PERMANENTES DE 5 O MAS AÑOS-SIN VARIEDAD	S	2,08
-1244266	41-002-004-09010-00008	62000	PASTOS PERMANENTES DE 5 O MAS AÑOS-SIN VARIEDAD	S	0,20
-1244265	41-002-004-09010-00008	62000	PASTOS PERMANENTES DE 5 O MAS AÑOS-SIN VARIEDAD	S	2,60
-1244264	41-002-004-09010-00005	62000	PASTOS PERMANENTES DE 5 O MAS AÑOS-SIN VARIEDAD	S	0,52
-1244263	41-002-004-09001-00013	62000	PASTOS PERMANENTES DE 5 O MAS AÑOS-SIN VARIEDAD	S	0,17
-1244262	41-002-004-09001-00013	62000	PASTOS PERMANENTES DE 5 O MAS AÑOS-SIN VARIEDAD	S	0,01
-1244261	41-002-004-09001-00009	62000	PASTOS PERMANENTES DE 5 O MAS AÑOS-SIN VARIEDAD	S	0,83
-1244260	41-002-004-09001-00006	62000	PASTOS PERMANENTES DE 5 O MAS AÑOS-SIN VARIEDAD	S	0,01
-1244259	41-002-004-09001-00004	62000	PASTOS PERMANENTES DE 5 O MAS AÑOS-SIN VARIEDAD	S	0,44
-1244258	41-002-004-09001-00004	62000	PASTOS PERMANENTES DE 5 O MAS AÑOS-SIN VARIEDAD	S	0,26
-1244257	41-002-004-09001-00002	62000	PASTOS PERMANENTES DE 5 O MAS AÑOS-SIN VARIEDAD	S	0,66
1700000005832402	41-002-004-00009-00009	62000	PASTOS PERMANENTES DE 5 O MAS AÑOS-SIN VARIEDAD	S	84,65
1700000005832405	41-002-004-00009-00005	62000	PASTOS PERMANENTES DE 5 O MAS AÑOS-SIN VARIEDAD	S	102,78
1700000005832406	41-002-004-00011-00001	62000	PASTOS PERMANENTES DE 5 O MAS AÑOS-SIN VARIEDAD	S	11,48
1700000005832407	41-002-007-00092-00003	62000	PASTOS PERMANENTES DE 5 O MAS AÑOS-SIN VARIEDAD	S	78,07

**Incidencias de carga ganadera****INCIDENCIA DESCRIPCIÓN**

238	Recinto cuyo CAP declarado es mayor al CAP prevalente y no presenta alegación al SIGPAC. Ref:1700000005832407 Recinto:41-002-007-00092-00003 Cultivo:62000 PASTOS PERMANENTES DE 5 O MAS AÑOS-SIN VARIEDAD Secano CAP prevalente:85 CAP declarado:100 Exceso de superficie (Hectáreas):13,78
100407	Explotación solicitada no forma parte de ningún organismo de control autorizado para la producción ecológica en Andalucía o fecha de inscripción posterior al plazo establecido ( Anexo I. Criterios de Subvencionabilidad. Orden 28 de marzo de 2023 ). Explotación:ES410020000025 Especie:PORCINO Explotación:ES410020000798 Especie:PORCINO

(1) Superficie declarada admisible ajustada con la superficie comprometida.  
(2) Factor de penalización valorando el alcance para el tipo de compromiso.Puede verificar la integridad de una copia de este documento mediante la lectura del código QR adjunto o mediante el acceso a la dirección <https://ws050.juntadeandalucia.es/verificarFirma> indicando el código de VERIFICACIÓN

FIRMADO POR

RAQUEL MARIA ESPIN CRESPO

18/12/2024

VERIFICACIÓN

Pk2jmUCNT2ZVULXR6LZ4ED5BQV9F2A

PÁG. 1141/2017





(1) Superficie declarada admisible ajustada con la superficie comprometida.  
(2) Factor de penalización valorando el alcance para el tipo de compromiso.

Puede verificar la integridad de una copia de este documento mediante la lectura del código QR adjunto o mediante el acceso a la dirección <https://ws050.juntadeandalucia.es/verificarFirma> indicando el código de VERIFICACIÓN

FIRMADO POR	RAQUEL MARIA ESPIN CRESPO	18/12/2024
VERIFICACIÓN	Pk2jmUCNT2ZVULXR6LZ4ED5BQV9F2A	PÁG. 1142/2017



**APELLIDOS Y NOMBRE / RAZÓN SOCIAL**

JANER ALBARREAL JUAN ANTONIO

**NIF**

\*\*\*8636\*

**EXPEDIENTE**

1279043

**ANUALIDAD DE PAGO**

1ª

**IMPORTES POR ANUALIDAD**

	2023	2024	2025	2026	2027
<b>IMPORTE MÁXIMO SUBVENCIONABLE</b>	8.374,06 €	8.374,06 €	8.374,06 €	8.374,06 €	8.374,06 €
<b>IMPORTE MEDIO DE TRANSFERENCIA (€/ha)</b>	247,90 €	247,90 €	247,90 €	247,90 €	247,90 €

**RESUMEN DE UNIDADES**

Cód	GRUPO DE PAGO	Sup. Dec. Admisible (ha)	Sup. Comprometida (ha)	Sup. ajustada compromiso (1) (ha)	% sobredec.	Sup. Resuelta (ha)	Importe Declarado	Importe Topado	Importe Resuelto	Importe tras sobredec.
429	OLIVAR	33,90		33,78	0,00	33,78	8.374,06	8.374,06	8.374,06	8.374,06
<b>TOTAL</b>		33,90	33,78	33,78		33,78	8.374,06	8.374,06	8.374,06	8.374,06

**APLICACIÓN DE REDUCCIONES Y PENALIZACIONES**

GRUPO DE PAGO	Importe Calculado	Importe prereduc.	Criterios de subvencionabilidad y compromisos	Presentación tardía	Omisión declaración	Condicionalidad	IMPORTE (Euros) RESUELTO
OLIVAR	8.374,06	8.374,06	0,00	0,00	0,00	0,00	8.374,06
<b>TOTAL</b>	8.374,06	8.374,06					8.374,06

**RESUMEN DE PAGOS****IMPORTE ( Euros )**

	RESUELTO	FEADER	MAPA	CAPADR
OLIVAR - Pago realizado	8.374,06 €	7.117,95 €	821,50 €	434,61 €

**RECINTOS RESUELTOS**

REF.	REFERENCIA SIGPAC	CULTIVO DESCRIPCIÓN CULTIVO	S/R G.PAGO	PEND. MEDIA (%)	SUP. DEC. ADMISIBLE (ha)	SUP. COMPROM. (ha)	SUP. AJUSTADA COMPROM. (1) (ha)	SUP. CONY. SIGPAC (ha)	SUP. CERTIE (ha)	SUP. CAMPO (ha)	SUP. CAMPO DETER. CULT. DECLARADO (ha)	SUP. DEC. REDUCIDA (ha)	SUP. RESUELTA (ha)
-161706	41-065-076-00090-002	101007 OLIVAR-MANZANILLA	S 429	19,80	0,10	0,10	0,10		0,10			0,10	0,10
-161704	41-065-076-00068-007	101007 OLIVAR-MANZANILLA	S 429	15,90	0,18	0,18	0,18		0,18			0,18	0,18
-161703	41-065-076-00068-005	101007 OLIVAR-MANZANILLA	S 429	18,50	0,02	0,02	0,02		0,02			0,02	0,02
-161702	41-065-076-00035-005	101007 OLIVAR-MANZANILLA	S 429	23,50	0,60	0,60	0,60		0,60			0,60	0,60
1700000007220875	41-065-076-00035-001	101007 OLIVAR-MANZANILLA	S 429	21,40	23,69	23,59	23,59		23,59			23,59	23,59
1700000007220878	41-065-076-00045-001	101007 OLIVAR-MANZANILLA	S 429	22,70	0,46	0,46	0,46		0,46			0,46	0,46
1700000007220881	41-065-076-00055-001	101007 OLIVAR-MANZANILLA	S 429	24,20	0,03	0,03	0,03		0,03			0,03	0,03
1700000007220882	41-065-076-00056-001	101007 OLIVAR-MANZANILLA	S 429	28,20	0,04	0,04	0,04		0,04			0,04	0,04
1700000007220884	41-065-076-00068-002	101007 OLIVAR-MANZANILLA	S 429	24,80	7,45	7,43	7,43		7,43			7,43	7,43
1700000007220886	41-065-076-00088-001	101007 OLIVAR-MANZANILLA	S 429	20,60	0,01	0,01	0,01		0,01			0,01	0,01
1700000007220888	41-065-076-00090-001	101007 OLIVAR-MANZANILLA	S 429	14,30	0,22	0,22	0,22		0,22			0,22	0,22
1700000007220890	41-065-076-00092-001	101007 OLIVAR-MANZANILLA	S 429	24,00	1,10	1,10	1,10		1,10			1,10	1,10

**INCIDENCIAS****INCIDENCIA DESCRIPCIÓN**

- 100402 Recinto solicitado no forma parte de ningún organismo de control autorizado para la producción ecológica en Andalucía o fecha de inscripción posterior al plazo establecido ( Anexo I. Criterios de Subvencionabilidad. Orden 28 de marzo de 2023 ).  
Ref:-1401605 Recinto:41-065-076-00035-00008 Cultivo:101007 OLIVAR-MANZANILLA Secano
- 100424 Solicita recinto que no está comprometido para la operación.  
Ref:-1401605 Recinto:41-065-076-00035-00008 Cultivo:101007 OLIVAR-MANZANILLA Secano

(1) Superficie declarada admisible ajustada con la superficie comprometida.  
(2) Factor de penalización valorando el alcance para el tipo de compromiso.

Puede verificar la integridad de una copia de este documento mediante la lectura del código QR adjunto o mediante el acceso a la dirección <https://ws050.juntadeandalucia.es/verificarFirma> indicando el código de VERIFICACIÓN

FIRMADO POR

RAQUEL MARIA ESPIN CRESPO

18/12/2024

VERIFICACIÓN

Pk2jmUCNT2ZVULXR6LZ4ED5BQV9F2A

PÁG. 1143/2017





**APELLIDOS Y NOMBRE / RAZÓN SOCIAL**  
JERONIMAS-MONASTERIO NTRA. SEÑORA DE LOS

**NIF**  
\*\*\*0072\*

**EXPEDIENTE**  
1237209

**ANUALIDAD DE PAGO**  
1ª

**IMPORTES POR ANUALIDAD**

	2023	2024	2025	2026	2027
<b>IMPORTE MÁXIMO SUBVENCIONABLE</b>	2.226,14 €	2.226,14 €	2.226,14 €	2.226,14 €	2.226,14 €
<b>IMPORTE MEDIO DE TRANSFERENCIA (€/ha)</b>	247,90 €	247,90 €	247,90 €	247,90 €	247,90 €

**RESUMEN DE UNIDADES**

Cód	GRUPO DE PAGO	Sup. Dec. Admisible (ha)	Sup. Comprometida (ha)	Sup. ajustada compromiso (1) (ha)	% sobredec.	Sup. Resuelta (ha)	Importe Declarado	Importe Topado	Importe Resuelto	Importe tras sobredec.
429	OLIVAR	8,98		8,98	0,00	8,98	2.226,14	2.226,14	2.226,14	2.226,14
<b>TOTAL</b>		8,98	8,98	8,98		8,98	2.226,14	2.226,14	2.226,14	2.226,14

**APLICACIÓN DE REDUCCIONES Y PENALIZACIONES**

GRUPO DE PAGO	Importe Calculado	Importe prereduc.	Criterios de subvencionabilidad y compromisos	Presentación tardía	Omisión declaración	Condicionalidad	IMPORTE (Euros) RESUELTO
OLIVAR	2.226,14	2.226,14	0,00	0,00	0,00	0,00	2.226,14
<b>TOTAL</b>	2.226,14	2.226,14					2.226,14

**RESUMEN DE PAGOS****IMPORTE ( Euros )**

	RESUELTO	FEADER	MAPA	CAPADR
OLIVAR - Pago realizado	2.226,14 €	1.892,22 €	218,38 €	115,54 €

**RECINTOS RESUELTOS**

REF.	REFERENCIA SIGPAC	CULTIVO	DESCRIPCIÓN CULTIVO	S/R G.PAGO	PEND. MEDIA (%)	SUP. DEC. ADMISIBLE (ha)	SUP. COMPROM. (ha)	SUP. AJUSTADA COMPROM. (1) (ha)	SUP. CONY. SIGPAC (ha)	SUP. CERTIE (ha)	SUP. CAMPO (ha)	SUP. CAMPO DETER. CULT. DECLARADO (ha)	SUP. DEC. REDUCIDA (ha)	SUP. RESUELTA (ha)
1700000005991497	41-033-035-00059-019	101268	OLIVAR-PICO LIMON	S 429	30,70	0,67	0,67	0,67		0,67			0,67	0,67
1700000005991501	41-033-035-00059-015	101268	OLIVAR-PICO LIMON	S 429	27,00	4,24	4,24	4,24		4,24			4,24	4,24
1700000005991502	41-033-035-00059-006	101268	OLIVAR-PICO LIMON	S 429	18,90	0,28	0,28	0,28		0,28			0,28	0,28
1700000005991503	41-033-035-00059-021	101010	OLIVAR-PICUAL	S 429	26,90	0,03	0,03	0,03		0,03			0,03	0,03
1700000005991504	41-033-035-00059-022	101268	OLIVAR-PICO LIMON	S 429	22,60	0,94	0,94	0,94		0,94			0,94	0,94
1700000005991505	41-033-035-00059-027	101268	OLIVAR-PICO LIMON	S 429	29,30	0,70	0,70	0,70		0,70			0,70	0,70
1700000005991506	41-033-035-00059-025	101268	OLIVAR-PICO LIMON	S 429	27,30	1,81	1,81	1,81		1,81			1,81	1,81
1700000005991507	41-033-035-00059-018	101010	OLIVAR-PICUAL	S 429	24,10	0,20	0,20	0,20		0,20			0,20	0,20
1700000005991508	41-033-035-00059-016	101010	OLIVAR-PICUAL	S 429	16,10	0,11	0,11	0,11		0,11			0,11	0,11

(1) Superficie declarada admisible ajustada con la superficie comprometida.  
(2) Factor de penalización valorando el alcance para el tipo de compromiso.

Puede verificar la integridad de una copia de este documento mediante la lectura del código QR adjunto o mediante el acceso a la dirección <https://ws050.juntadeandalucia.es/verificarFirma> indicando el código de VERIFICACIÓN

FIRMADO POR

RAQUEL MARIA ESPIN CRESPO

18/12/2024

VERIFICACIÓN

Pk2jmUCNT2ZVULXR6LZ4ED5BQV9F2A

PÁG. 1144/2017



**APELLIDOS Y NOMBRE / RAZÓN SOCIAL**

JIMENEZ ALVAREZ MARGARITA

**NIF**

\*\*\*9508\*

**EXPEDIENTE**

1154120

**ANUALIDAD DE PAGO**

1ª

**IMPORTES POR ANUALIDAD**

	2023	2024	2025	2026	2027
IMPORTE MÁXIMO SUBVENCIONABLE	1.492,36 €	1.492,36 €	1.492,36 €	1.492,36 €	1.492,36 €
IMPORTE MEDIO DE TRANSFERENCIA (€/ha)	247,90 €	247,90 €	247,90 €	247,90 €	247,90 €

**RESUMEN DE UNIDADES**

Cód	GRUPO DE PAGO	Sup. Dec. Admisible (ha)	Sup. Comprometida (ha)	Sup. ajustada compromiso (1) (ha)	% sobredec.	Sup. Resuelta (ha)	Importe Declarado	Importe Topado	Importe Resuelto	Importe tras sobredec.
429	OLIVAR	6,02		6,02	0,00	6,02	1.492,36	1.492,36	1.492,36	1.492,36
<b>TOTAL</b>		6,02	6,02	6,02		6,02	1.492,36	1.492,36	1.492,36	1.492,36

**APLICACIÓN DE REDUCCIONES Y PENALIZACIONES**

GRUPO DE PAGO	Importe Calculado	Importe prereduc.	Criterios de subvencionabilidad y compromisos	Presentación tardía	Omisión declaración	Condicionalidad	IMPORTE (Euros) RESUELTO
OLIVAR	1.492,36	1.492,36	0,00	0,00	1,00	0,00	1.477,44
<b>TOTAL</b>	1.492,36	1.492,36					1.477,44

**RESUMEN DE PAGOS****IMPORTE ( Euros )**

	RESUELTO	FEADER	MAPA	CAPADR
OLIVAR - Pago realizado	1.477,44 €	1.255,82 €	144,94 €	76,68 €

**RECINTOS RESUELTOS**

REF.	REFERENCIA SIGPAC	CULTIVO	DESCRIPCIÓN CULTIVO	S/R	G.PAGO	PEND. MEDIA (%)	SUP. DEC. ADMISIBLE (ha)	SUP. COMPROM. (ha)	SUP. AJUSTADA COMPR.(1) (ha)	SUP. CONY. SIGPAC (ha)	SUP. CERTIE (ha)	SUP. CAMPO (ha)	SUP. CAMPO DETER. CULT. DECLARADO (ha)	SUP. DEC. REDUCIDA (ha)	SUP. RESUELTA (ha)
1700000005991485	41-033-034-00080-006	101268	OLIVAR-PICO LIMON	S	429	26,30	6,02	6,02	6,02		6,02			6,02	6,02

**INCIDENCIAS****INCIDENCIA DESCRIPCIÓN**

- 256 Solicitud con recintos no declarados en campaña actual con una reducción por omisión de superficie superior al 3%  
CÓDIGO PARA EL PORCENTAJE DE REDUCCIÓN POR OMISIÓN QUE CORRESPONDE A LA SOLICITUD:1

(1) Superficie declarada admisible ajustada con la superficie comprometida.  
(2) Factor de penalización valorando el alcance para el tipo de compromiso.

Puede verificar la integridad de una copia de este documento mediante la lectura del código QR adjunto o mediante el acceso a la dirección <https://ws050.juntadeandalucia.es/verificarFirma> indicando el código de VERIFICACIÓN

FIRMADO POR

RAQUEL MARIA ESPIN CRESPO

18/12/2024

VERIFICACIÓN

Pk2jmUCNT2ZVULXR6LZ4ED5BQV9F2A

PÁG. 1145/2017



**APELLIDOS Y NOMBRE / RAZÓN SOCIAL**

JIMENEZ CALIZ JOSE MANUEL

**NIF**

\*\*\*\*5010\*

**EXPEDIENTE**

1216392

**ANUALIDAD DE PAGO**

1ª

**IMPORTE POR ANUALIDAD**

	2023	2024	2025	2026	2027
<b>IMPORTE MÁXIMO SUBVENCIONABLE</b>	9.916,00 €	9.916,00 €	9.916,00 €	9.916,00 €	9.916,00 €
<b>IMPORTE MEDIO DE TRANSFERENCIA (€/ha)</b>	247,90 €	247,90 €	247,90 €	247,90 €	247,90 €

**RESUMEN DE UNIDADES**

Cód	GRUPO DE PAGO	Sup. Dec. Admisible (ha)	Sup. Comprometida (ha)	Sup. ajustada compromiso (1) (ha)	% sobredec.	Sup. Resuelta (ha)	Importe Declarado	Importe Topado	Importe Resuelto	Importe tras sobredec.
429	OLIVAR	54,59		40,00	0,00	40,00	9.916,00	9.916,00	9.916,00	9.916,00
<b>TOTAL</b>		54,59	40,00	40,00		40,00	9.916,00	9.916,00	9.916,00	9.916,00

**APLICACIÓN DE REDUCCIONES Y PENALIZACIONES**

GRUPO DE PAGO	Importe Calculado	Importe prereduc.	Criterios de subvencionabilidad y compromisos	Presentación tardía	Omisión declaración	Condicionalidad	IMPORTE (Euros) RESUELTO
OLIVAR	9.916,00	9.916,00	0,00	0,00	0,00	0,00	9.916,00
<b>TOTAL</b>	9.916,00	9.916,00					9.916,00

**RESUMEN DE PAGOS****IMPORTE ( Euros )**

	RESUELTO	FEADER	MAPA	CAPADR
OLIVAR - Pago realizado	9.916,00 €	8.428,60 €	972,76 €	514,64 €

**RECINTOS RESUELTOS**

REF.	REFERENCIA SIGPAC	CULTIVO DESCRIPCIÓN CULTIVO	S/R G.PAGO	PEND. MEDIA (%)	SUP. DEC. ADMISIBLE (ha)	SUP. COMPROM. (ha)	SUP. AJUSTADA COMPROM. (1) (ha)	SUP. CONY. SIGPAC (ha)	SUP. CERTIE (ha)	SUP. CAMPO (ha)	SUP. CAMPO DETER. CULT. DECLARADO (ha)	SUP. DEC. REDUCIDA (ha)	SUP. RESUELTA (ha)
-1537664	41-026-012-00065-004	101138 OLIVAR-HOJIBLANCA	S 429	3,20	2,91	2,91	2,91		2,91			2,91	2,91
4172482	41-026-008-00048-001	101027 OLIVAR-ARBOSANA	S 429	10,80	2,65	2,65	2,65		2,65			2,65	2,65
4172525	41-026-004-00052-001	101138 OLIVAR-HOJIBLANCA	S 429	3,20	1,29	1,29	1,29		1,29			1,29	1,29
4172546	14-056-021-00164-002	101138 OLIVAR-HOJIBLANCA	S 429	7,60	1,88	1,88	1,88		1,88			1,88	1,88
4172550	14-056-021-00083-001	101138 OLIVAR-HOJIBLANCA	S 429	7,70	1,62	1,62	1,62		1,62			1,62	1,62
4172594	41-026-005-00076-001	101138 OLIVAR-HOJIBLANCA	S 429	9,70	3,06	3,06	3,06		3,06			3,06	3,06
1700000006299046	41-026-003-00018-004	101138 OLIVAR-HOJIBLANCA	S 429	6,90	3,78	3,78	3,78		3,78			3,78	3,78
1700000006299047	41-026-003-00019-001	101138 OLIVAR-HOJIBLANCA	S 429	5,40	1,02	1,02	1,02		1,02			1,02	1,02
1700000006299048	41-026-011-00140-001	101138 OLIVAR-HOJIBLANCA	S 429	2,50	4,38	4,38	4,38		4,38			4,38	4,38
1700000006299051	41-026-003-00017-001	101138 OLIVAR-HOJIBLANCA	R 429	5,10	0,01	0,01	0,01		0,01			0,01	0,01
1700000006299052	41-054-003-00003-001	101138 OLIVAR-HOJIBLANCA	S 429	4,00	17,29	16,95	16,95		17,29			16,95	16,95
1700000006299058	41-082-002-00167-001	101138 OLIVAR-HOJIBLANCA	R 429	4,20	0,64	0,64	0,64		0,64			0,64	0,64
1700000006299059	41-026-012-00065-008	101138 OLIVAR-HOJIBLANCA	S 429	4,50	0,49	0,49	0,49		0,49			0,49	0,49
1700000006299061	41-026-003-00052-001	101138 OLIVAR-HOJIBLANCA	S 429	5,80	4,94	4,94	4,94		4,94			4,94	4,94
1700000006299063	41-082-002-00165-001	101138 OLIVAR-HOJIBLANCA	R 429	6,40	0,63	0,63	0,63		0,63			0,63	0,63
1700000006299064	41-026-003-00059-002	101138 OLIVAR-HOJIBLANCA	S 429	4,90	3,79	3,79	3,79		3,79			3,79	3,79
1700000006299065	41-026-003-00059-001	101138 OLIVAR-HOJIBLANCA	S 429	4,20	4,21	4,21	4,21		4,21			4,21	4,21

**INCIDENCIAS****INCIDENCIA DESCRIPCIÓN**

4272 Verifica que las líneas de declaración de las Solicitudes Únicas no tienen solapes con la capa de Retroactividad Gráfica (ambas de la misma campaña) a nivel de expediente/línea de declaración gráfica de la solicitud.  
Ref:1700000006299052 Recinto:41-054-003-00003-00001 Cultivo: - Agregado de la referencia del recinto.:0 Zona de la referencia del recinto.:0 Superficie solapada.:0,34 Id. Incid.:101092015

(1) Superficie declarada admisible ajustada con la superficie comprometida.  
(2) Factor de penalización valorando el alcance para el tipo de compromiso.

Puede verificar la integridad de una copia de este documento mediante la lectura del código QR adjunto o mediante el acceso a la dirección <https://ws050.juntadeandalucia.es/verificarFirma> indicando el código de VERIFICACIÓN

FIRMADO POR

RAQUEL MARIA ESPIN CRESPO

18/12/2024

VERIFICACIÓN

Pk2jmUCNT2ZVULXR6LZ4ED5BQV9F2A

PÁG. 1146/2017



**APELLIDOS Y NOMBRE / RAZÓN SOCIAL**

JIMENEZ CAMPOS INES

**NIF**

\*\*\*6671\*

**EXPEDIENTE**

1171208

**ANUALIDAD DE PAGO**

1ª

**IMPORTES POR ANUALIDAD**

	2023	2024	2025	2026	2027
IMPORTE MÁXIMO SUBVENCIONABLE	5.243,09 €	5.243,09 €	5.243,09 €	5.243,09 €	5.243,09 €
IMPORTE MEDIO DE TRANSFERENCIA (€/ha)	247,90 €	247,90 €	247,90 €	247,90 €	247,90 €

**RESUMEN DE UNIDADES**

Cód	GRUPO DE PAGO	Sup. Dec. Admisible (ha)	Sup. Comprometida (ha)	Sup. ajustada compromiso (1) (ha)	% sobredec.	Sup. Resuelta (ha)	Importe Declarado	Importe Topado	Importe Resuelto	Importe tras sobredec.
429	OLIVAR	21,15		21,15	0,00	21,15	5.243,09	5.243,09	5.243,09	5.243,09
<b>TOTAL</b>		21,15	21,15	21,15		21,15	5.243,09	5.243,09	5.243,09	5.243,09

**APLICACIÓN DE REDUCCIONES Y PENALIZACIONES**

GRUPO DE PAGO	Importe Calculado	Importe prereduc.	Criterios de subvencionabilidad y compromisos	Presentación tardía	Omisión declaración	Condicionalidad	IMPORTE (Euros) RESUELTO
OLIVAR	5.243,09	5.243,09	0,00	0,00	0,00	0,00	5.243,09
<b>TOTAL</b>	5.243,09	5.243,09					5.243,09

**RESUMEN DE PAGOS****IMPORTE ( Euros )**

	RESUELTO	FEADER	MAPA	CAPADR
OLIVAR - Pago realizado	5.243,09 €	4.456,63 €	514,35 €	272,11 €

**RECINTOS RESUELTOS**

REF.	REFERENCIA SIGPAC	CULTIVO	DESCRIPCIÓN CULTIVO	S/R G.PAGO	PEND. MEDIA (%)	SUP. DEC. ADMISIBLE (ha)	SUP. COMPROM. (ha)	SUP. AJUSTADA COMPROM. (1) (ha)	SUP. CONY. SIGPAC (ha)	SUP. CERTIE (ha)	SUP. CAMPO (ha)	SUP. CAMPO DETER. CULT. DECLARADO (ha)	SUP. DEC. REDUCIDA (ha)	SUP. RESUELTA (ha)
1700000005640687	11-029-027-00034-002	101218	OLIVAR-MANZANILLA DE SEVILLA	S 429	26,90	11,39	11,39	11,39		11,39			11,39	11,39
1700000005640692	41-035-007-00045-003	101218	OLIVAR-MANZANILLA DE SEVILLA	S 429	25,20	1,33	1,33	1,33		1,33			1,33	1,33
1700000005640693	11-029-027-00036-002	101218	OLIVAR-MANZANILLA DE SEVILLA	S 429	7,50	0,02	0,02	0,02		0,02			0,02	0,02
1700000005640694	41-035-007-00050-001	101218	OLIVAR-MANZANILLA DE SEVILLA	S 429	35,00	3,98	3,98	3,98		3,98			3,98	3,98
1700000005640695	41-035-007-00159-004	101195	OLIVAR-LECHIN DE SEVILLA	S 429	49,00	2,72	2,72	2,72		2,72			2,72	2,72
1700000005640696	41-035-007-00223-011	101195	OLIVAR-LECHIN DE SEVILLA	S 429	59,50	0,73	0,73	0,73		0,73			0,73	0,73
1700000005640697	41-035-007-00047-001	101218	OLIVAR-MANZANILLA DE SEVILLA	S 429	30,40	0,98	0,98	0,98		0,98			0,98	0,98

(1) Superficie declarada admisible ajustada con la superficie comprometida.  
(2) Factor de penalización valorando el alcance para el tipo de compromiso.Puede verificar la integridad de una copia de este documento mediante la lectura del código QR adjunto o mediante el acceso a la dirección <https://ws050.juntadeandalucia.es/verificarFirma> indicando el código de VERIFICACIÓN

FIRMADO POR

RAQUEL MARIA ESPIN CRESPO

18/12/2024

VERIFICACIÓN

Pk2jmUCNT2ZVULXR6LZ4ED5BQV9F2A

PÁG. 1147/2017



**APELLIDOS Y NOMBRE / RAZÓN SOCIAL**

JIMENEZ CANTERO RAFAEL

NIF  
\*\*\*3354\*EXPEDIENTE  
1203341**ANUALIDAD DE PAGO**

1ª

**IMPORTES POR ANUALIDAD**

	2023	2024	2025	2026	2027
IMPORTE MÁXIMO SUBVENCIONABLE	4.643,48 €	4.643,48 €	4.643,48 €	4.643,48 €	4.643,48 €
IMPORTE MEDIO DE TRANSFERENCIA (€/ha)	349,66 €	349,66 €	349,66 €	349,66 €	349,66 €

**RESUMEN DE UNIDADES**

Cód	GRUPO DE PAGO	Sup. Dec. Admisible (ha)	Sup. Comprometida (ha)	Sup. ajustada compromiso (1) (ha)	% sobredec.	Sup. Resuelta (ha)	Importe Declarado	Importe Topado	Importe Resuelto	Importe tras sobredec.
433	FRUTALES REGADÍO	13,32		13,28	0,00	13,28	4.643,48	4.643,48	4.643,48	4.643,48
<b>TOTAL</b>		13,32	13,28	13,28		13,28	4.643,48	4.643,48	4.643,48	4.643,48

**APLICACIÓN DE REDUCCIONES Y PENALIZACIONES**

GRUPO DE PAGO	Importe Calculado	Importe prereduc.	Criterios de subvencionabilidad y compromisos	Presentación tardía	Omisión declaración	Condicionalidad	IMPORTE (Euros) RESUELTO
FRUTALES REGADÍO	4.643,48	4.643,48	0,00	0,00	0,00	0,00	4.643,48
<b>TOTAL</b>	4.643,48	4.643,48					4.643,48

**RESUMEN DE PAGOS****IMPORTE ( Euros )**

	RESUELTO	FEADER	MAPA	CAPADR
FRUTALES REGADÍO - Pago realizado	4.643,48 €	3.946,96 €	455,53 €	240,99 €

**RECINTOS RESUELTOS**

REF.	REFERENCIA SIGPAC	CULTIVO	DESCRIPCIÓN CULTIVO	S/R G.PAGO	PEND. MEDIA (%)	SUP. DEC. ADMISIBLE (ha)	SUP. COMPROM. (ha)	SUP. AJUSTADA COMPR.(1) (ha)	SUP. CONY. SIGPAC (ha)	SUP. CERTIE (ha)	SUP. CAMPO (ha)	SUP. CAMPO DETER. CULT. DECLARADO (ha)	SUP. DEC. REDUCIDA (ha)	SUP. RESUELTA (ha)
1700000006296125	41-023-017-00023-002	213006	CAQUI o PALOSANTO-ROJO BRILLANTE	R 433	1,30	3,93	3,93	3,93	3,93	3,93				3,93
1700000006296128	41-023-017-00025-003	206001	NARANJO-LANE LATE	R 433	0,70	4,20	4,20	4,20	4,20	4,20				4,20
1700000006296129	41-023-018-00033-003	206004	NARANJO-NAVELINA	R 433	1,00	4,23	4,23	4,23	4,23	4,23				4,23
1700000006296130	41-023-017-00026-002	206004	NARANJO-NAVELINA	R 433	1,50	0,96	0,92	0,92	0,92	0,92				0,92

**INCIDENCIAS****INCIDENCIA DESCRIPCIÓN**

75022 No autoriza a que, en caso de la devolución por la entidad financiera (retrocesión bancaria) del pago en la cuenta corriente consignada en la solicitud y que está debidamente registrada en el sistema contable GIRO de la Junta de Andalucía, se proceda al pago en cualquier otra cuenta corriente de la titularidad del solicitante vigente en dicho sistema contable.

(1) Superficie declarada admisible ajustada con la superficie comprometida.  
(2) Factor de penalización valorando el alcance para el tipo de compromiso.

Puede verificar la integridad de una copia de este documento mediante la lectura del código QR adjunto o mediante el acceso a la dirección <https://ws050.juntadeandalucia.es/verificarFirma> indicando el código de VERIFICACIÓN

FIRMADO POR

RAQUEL MARIA ESPIN CRESPO

18/12/2024

VERIFICACIÓN

Pk2jmUCNT2ZVULXR6LZ4ED5BQV9F2A

PÁG. 1148/2017





**APELLIDOS Y NOMBRE / RAZÓN SOCIAL**

JIMENEZ GARCIA ALBINO MANUEL

**NIF**

\*\*\*5742\*

**EXPEDIENTE**

1064814

**ANUALIDAD DE PAGO**

1ª

**IMPORTES POR ANUALIDAD**

	2023	2024	2025	2026	2027
<b>IMPORTE MÁXIMO SUBVENCIONABLE</b>	4.828,80 €	4.828,80 €	4.828,80 €	4.828,80 €	4.828,80 €
<b>IMPORTE MEDIO DE TRANSFERENCIA (€/ha)</b>	349,66 €	349,66 €	349,66 €	349,66 €	349,66 €

**RESUMEN DE UNIDADES**

Cód	GRUPO DE PAGO	Sup. Dec. Admisible (ha)	Sup. Comprometida (ha)	Sup. ajustada compromiso (1) (ha)	% sobredec.	Sup. Resuelta (ha)	Importe Declarado	Importe Topado	Importe Resuelto	Importe tras sobredec.
433	FRUTALES REGADÍO	13,81		13,81	0,00	13,81	4.828,80	4.828,80	4.828,80	4.828,80
<b>TOTAL</b>		13,81	13,81	13,81		13,81	4.828,80	4.828,80	4.828,80	4.828,80

**APLICACIÓN DE REDUCCIONES Y PENALIZACIONES**

GRUPO DE PAGO	Importe Calculado	Importe prereduc.	Criterios de subvencionabilidad y compromisos	Presentación tardía	Omisión declaración	Condicionalidad	IMPORTE (Euros) RESUELTO
FRUTALES REGADÍO	4.828,80	4.828,80	0,00	0,00	0,00	0,00	4.828,80
<b>TOTAL</b>	4.828,80	4.828,80					4.828,80

**RESUMEN DE PAGOS****IMPORTE ( Euros )**

	RESUELTO	FEADER	MAPA	CAPADR
FRUTALES REGADÍO - Pago realizado	4.828,80 €	4.104,48 €	473,71 €	250,61 €

**RECINTOS RESUELTOS**

REF.	REFERENCIA SIGPAC	CULTIVO	DESCRIPCIÓN CULTIVO	S/R G.PAGO	PEND. MEDIA (%)	SUP. DEC. ADMISIBLE (ha)	SUP. COMPROM. (ha)	SUP. AJUSTADA COMPROM. (1) (ha)	SUP. CONY. SIGPAC (ha)	SUP. CERTIE (ha)	SUP. CAMPO (ha)	SUP. CAMPO DETER. CULT. DECLARADO (ha)	SUP. DEC. REDUCIDA (ha)	SUP. RESUELTA (ha)
1700000002640030	41-023-017-00033-002	206004	NARANJO-NAVELINA	R	433	0,70	8,43	8,43	8,43	8,43				8,43
1700000002640033	41-024-005-00084-001	206004	NARANJO-NAVELINA	R	433	0,90	5,38	5,38	5,38	5,38			5,38	5,38

**INCIDENCIAS****INCIDENCIA DESCRIPCIÓN**

- 100405 Recinto solicitado para la Operación de Mantenimiento, cuando según su fecha de inscripción en un organismo de control autorizado para la producción ecológica en Andalucía, le corresponde la Operación de Conversión ( Anexo I. Criterios de Subvencionabilidad. Orden 28 de marzo de 2023 ).  
Ref:1700000002640032 Recinto:41-023-022-00088-00001 Cultivo:206004 NARANJO-NAVELINA Regadío
- 100424 Solicita recinto que no está comprometido para la operación.  
Ref:1700000002640032 Recinto:41-023-022-00088-00001 Cultivo:206004 NARANJO-NAVELINA Regadío

(1) Superficie declarada admisible ajustada con la superficie comprometida.  
(2) Factor de penalización valorando el alcance para el tipo de compromiso.

Puede verificar la integridad de una copia de este documento mediante la lectura del código QR adjunto o mediante el acceso a la dirección <https://ws050.juntadeandalucia.es/verificarFirma> indicando el código de VERIFICACIÓN

FIRMADO POR

RAQUEL MARIA ESPIN CRESPO

18/12/2024

VERIFICACIÓN

Pk2jmUCNT2ZVULXR6LZ4ED5BQV9F2A

PÁG. 1149/2017



**APELLIDOS Y NOMBRE / RAZÓN SOCIAL**

JIMENEZ GARCIA FRANCISCO

**NIF**

\*\*\*\*7153\*

**EXPEDIENTE**

1044666

**ANUALIDAD DE PAGO**

1ª

**IMPORTES POR ANUALIDAD**

	2023	2024	2025	2026	2027
<b>IMPORTE MÁXIMO SUBVENCIONABLE</b>	2.489,58 €	2.489,58 €	2.489,58 €	2.489,58 €	2.489,58 €
<b>IMPORTE MEDIO DE TRANSFERENCIA (€/ha)</b>	349,66 €	349,66 €	349,66 €	349,66 €	349,66 €

**RESUMEN DE UNIDADES**

Cód	GRUPO DE PAGO	Sup. Dec. Admisible (ha)	Sup. Comprometida (ha)	Sup. ajustada compromiso (1) (ha)	% sobredec.	Sup. Resuelta (ha)	Importe Declarado	Importe Topado	Importe Resuelto	Importe tras sobredec.
433	FRUTALES REGADÍO	7,12		7,12	0,00	7,12	2.489,58	2.489,58	2.489,58	2.489,58
<b>TOTAL</b>		7,12	7,12	7,12		7,12	2.489,58	2.489,58	2.489,58	2.489,58

**APLICACIÓN DE REDUCCIONES Y PENALIZACIONES**

GRUPO DE PAGO	Importe Calculado	Importe prereduc.	Criterios de subvencionabilidad y compromisos	Presentación tardía	Omisión declaración	Condicionalidad	IMPORTE (Euros) RESUELTO
FRUTALES REGADÍO	2.489,58	2.489,58	0,00	0,00	0,00	0,00	2.489,58
<b>TOTAL</b>	2.489,58	2.489,58					2.489,58

**RESUMEN DE PAGOS****IMPORTE ( Euros )**

	RESUELTO	FEADER	MAPA	CAPADR
FRUTALES REGADÍO - Pago realizado	2.489,58 €	2.116,14 €	244,23 €	129,21 €

**RECINTOS RESUELTOS**

REF.	REFERENCIA SIGPAC	CULTIVO DESCRIPCIÓN CULTIVO	S/R G.PAGO	PEND. MEDIA (%)	SUP. DEC. ADMISIBLE (ha)	SUP. COMPROM. (ha)	SUP. AJUSTADA COMPR.(1) (ha)	SUP. CONY. SIGPAC (ha)	SUP. CERTIE (ha)	SUP. CAMPO (ha)	SUP. CAMPO DETER. CULT. DECLARADO (ha)	SUP. DEC. REDUCIDA (ha)	SUP. RESUELTA (ha)
-902765	41-024-005-00083-004	206004 NARANJO-NAVELINA	R 433	0,60	1,48	1,48	1,48		1,48			1,48	1,48
1700000004925286	41-023-017-00059-003	206004 NARANJO-NAVELINA	R 433	0,80	2,70	2,70	2,70		2,70			2,70	2,70
1700000004925288	41-024-005-00038-001	206004 NARANJO-NAVELINA	R 433	1,40	1,81	1,81	1,81		1,81			1,81	1,81
1700000004925290	41-023-017-00059-004	206004 NARANJO-NAVELINA	R 433	1,50	0,10	0,10	0,10		0,10			0,10	0,10
1700000004925291	41-024-005-00083-005	206004 NARANJO-NAVELINA	R 433	1,00	1,03	1,03	1,03		1,03			1,03	1,03

**INCIDENCIAS****INCIDENCIA DESCRIPCIÓN**

- 100421 Recinto declarado por error para una operación de la 6503, que se ha corregido de oficio marcando la operación correcta, de acuerdo con la fecha de inscripción del recinto en la producción ecológica.  
 Ref:1700000004925286 Recinto:41-023-017-00059-00003 Cultivo:206004 NARANJO-NAVELINA Regadío  
 Ref:1700000004925290 Recinto:41-023-017-00059-00004 Cultivo:206004 NARANJO-NAVELINA Regadío  
 Ref:1700000004925288 Recinto:41-024-005-00038-00001 Cultivo:206004 NARANJO-NAVELINA Regadío  
 Ref:-902765 Recinto:41-024-005-00083-00004 Cultivo:206004 NARANJO-NAVELINA Regadío  
 Ref:1700000004925291 Recinto:41-024-005-00083-00005 Cultivo:206004 NARANJO-NAVELINA Regadío  
 Ref:-1293373 Recinto:41-024-005-00092-00001 Cultivo:206004 NARANJO-NAVELINA Regadío
- 100424 Solicita recinto que no está comprometido para la operación.  
 Ref:-1293373 Recinto:41-024-005-00092-00001 Cultivo:206004 NARANJO-NAVELINA Regadío

(1) Superficie declarada admisible ajustada con la superficie comprometida.  
 (2) Factor de penalización valorando el alcance para el tipo de compromiso.

Puede verificar la integridad de una copia de este documento mediante la lectura del código QR adjunto o mediante el acceso a la dirección <https://ws050.juntadeandalucia.es/verificarFirma> indicando el código de VERIFICACIÓN

FIRMADO POR

RAQUEL MARIA ESPIN CRESPO

18/12/2024

VERIFICACIÓN

Pk2jmUCNT2ZVULXR6LZ4ED5BQV9F2A

PÁG. 1150/2017



**APELLIDOS Y NOMBRE / RAZÓN SOCIAL**

JIMENEZ GONZALEZ AMPARO

**NIF**

\*\*\*7570\*

**EXPEDIENTE**

1146340

**ANUALIDAD DE PAGO**

1ª

**IMPORTES POR ANUALIDAD**

	2023	2024	2025	2026	2027
<b>IMPORTE MÁXIMO SUBVENCIONABLE</b>	3.425,98 €	3.425,98 €	3.425,98 €	3.425,98 €	3.425,98 €
<b>IMPORTE MEDIO DE TRANSFERENCIA (€/ha)</b>	247,90 €	247,90 €	247,90 €	247,90 €	247,90 €

**RESUMEN DE UNIDADES**

Cód	GRUPO DE PAGO	Sup. Dec. Admisible (ha)	Sup. Comprometida (ha)	Sup. ajustada compromiso (1) (ha)	% sobredec.	Sup. Resuelta (ha)	Importe Declarado	Importe Topado	Importe Resuelto	Importe tras sobredec.
429	OLIVAR	13,82		13,82	0,00	13,82	3.425,98	3.425,98	3.425,98	3.425,98
<b>TOTAL</b>		13,82	13,82	13,82		13,82	3.425,98	3.425,98	3.425,98	3.425,98

**APLICACIÓN DE REDUCCIONES Y PENALIZACIONES**

GRUPO DE PAGO	Importe Calculado	Importe prereduc.	Criterios de subvencionabilidad y compromisos	Presentación tardía	Omisión declaración	Condicionalidad	IMPORTE (Euros) RESUELTO
OLIVAR	3.425,98	3.425,98	0,00	0,00	0,00	0,00	3.425,98
<b>TOTAL</b>	3.425,98	3.425,98					3.425,98

**RESUMEN DE PAGOS****IMPORTE ( Euros )**

	RESUELTO	FEADER	MAPA	CAPADR
OLIVAR - Pago realizado	3.425,98 €	2.912,08 €	336,09 €	177,81 €

**RECINTOS RESUELTOS**

REF.	REFERENCIA SIGPAC	CULTIVO	DESCRIPCIÓN CULTIVO	S/R	G.PAGO	PEND. MEDIA (%)	SUP. DEC. ADMISIBLE (ha)	SUP. COMPROM. (ha)	SUP. AJUSTADA COMPR.(1) (ha)	SUP. CONY. SIGPAC (ha)	SUP. CERTIE (ha)	SUP. CAMPO (ha)	SUP. CAMPO DETER. CULT. DECLARADO (ha)	SUP. DEC. REDUCIDA (ha)	SUP. RESUELTA (ha)
1700000006207495	41-048-006-00014-002	101268	OLIVAR-PICO LIMON	S	429	23,20	12,25	12,25	12,25		12,25			12,25	12,25
1700000006207502	41-048-006-00014-002	101268	OLIVAR-PICO LIMON	S	429	23,20	1,57	1,57	1,57		1,57			1,57	1,57

**INCIDENCIAS****INCIDENCIA DESCRIPCIÓN**

100407 Explotación solicitada no forma parte de ningún organismo de control autorizado para la producción ecológica en Andalucía o fecha de inscripción posterior al plazo establecido ( Anexo I. Criterios de Subvencionabilidad. Orden 28 de marzo de 2023 ).  
Explotación:ES41048000649 Especie:CAPRINA

(1) Superficie declarada admisible ajustada con la superficie comprometida.  
(2) Factor de penalización valorando el alcance para el tipo de compromiso.

Puede verificar la integridad de una copia de este documento mediante la lectura del código QR adjunto o mediante el acceso a la dirección <https://ws050.juntadeandalucia.es/verificarFirma> indicando el código de VERIFICACIÓN

FIRMADO POR

RAQUEL MARIA ESPIN CRESPO

18/12/2024

VERIFICACIÓN

Pk2jmUCNT2ZVULXR6LZ4ED5BQV9F2A

PÁG. 1151/2017



**APELLIDOS Y NOMBRE / RAZÓN SOCIAL**

JIMÉNEZ LARA ENRIQUE

**NIF**

\*\*\*\*7823\*

**EXPEDIENTE**

1195031

**ANUALIDAD DE PAGO**

1ª

**IMPORTES POR ANUALIDAD**

	2023	2024	2025	2026	2027
<b>IMPORTE MÁXIMO SUBVENCIONABLE</b>	3.965,14 €	3.965,14 €	3.965,14 €	3.965,14 €	3.965,14 €
<b>IMPORTE MEDIO DE TRANSFERENCIA (€/ha)</b>	349,66 €	349,66 €	349,66 €	349,66 €	349,66 €

**RESUMEN DE UNIDADES**

Cód	GRUPO DE PAGO	Sup. Dec. Admisible (ha)	Sup. Comprometida (ha)	Sup. ajustada compromiso (1) (ha)	% sobredec.	Sup. Resuelta (ha)	Importe Declarado	Importe Topado	Importe Resuelto	Importe tras sobredec.
433	FRUTALES REGADÍO	11,34		11,34	0,00	11,34	3.965,14	3.965,14	3.965,14	3.965,14
<b>TOTAL</b>		11,34	11,34	11,34		11,34	3.965,14	3.965,14	3.965,14	3.965,14

**APLICACIÓN DE REDUCCIONES Y PENALIZACIONES**

GRUPO DE PAGO	Importe Calculado	Importe prereduc.	Criterios de subvencionabilidad y compromisos	Presentación tardía	Omisión declaración	Condicionalidad	IMPORTE (Euros) RESUELTO
FRUTALES REGADÍO	3.965,14	3.965,14	0,00	0,00	0,00	0,00	3.965,14
<b>TOTAL</b>	3.965,14	3.965,14					3.965,14

**RESUMEN DE PAGOS****IMPORTE ( Euros )**

	RESUELTO	FEADER	MAPA	CAPADR
FRUTALES REGADÍO - Pago realizado	3.965,14 €	3.370,37 €	388,98 €	205,79 €

**RECINTOS RESUELTOS**

REF.	REFERENCIA SIGPAC	CULTIVO	DESCRIPCIÓN CULTIVO	S/R	G.PAGO	PEND. MEDIA (%)	SUP. DEC. ADMISIBLE (ha)	SUP. COMPROM. (ha)	SUP. AJUSTADA COMPR.(1) (ha)	SUP. CONY. SIGPAC (ha)	SUP. CERTIE (ha)	SUP. CAMPO (ha)	SUP. CAMPO DETER. CULT. DECLARADO (ha)	SUP. DEC. REDUCIDA (ha)	SUP. RESUELTA (ha)
4185205	41-023-017-00022-004	206003	NARANJO-NAVELATE	R	433	0,80	6,10	6,10	6,10		6,10			6,10	6,10
4185210	41-023-017-00069-002	206008	NARANJO-SALUSTIANA	R	433	1,30	5,24	5,24	5,24		5,24			5,24	5,24

(1) Superficie declarada admisible ajustada con la superficie comprometida.  
(2) Factor de penalización valorando el alcance para el tipo de compromiso.Puede verificar la integridad de una copia de este documento mediante la lectura del código QR adjunto o mediante el acceso a la dirección <https://ws050.juntadeandalucia.es/verificarFirma> indicando el código de VERIFICACIÓN

FIRMADO POR

RAQUEL MARIA ESPIN CRESPO

18/12/2024

VERIFICACIÓN

Pk2jmUCNT2ZVULXR6LZ4ED5BQV9F2A

PÁG. 1152/2017



**APELLIDOS Y NOMBRE / RAZÓN SOCIAL**

JIMENEZ MARTIN LUIS

**NIF**

\*\*\*2543\*

**EXPEDIENTE**

1118211

**ANUALIDAD DE PAGO**

1ª

**IMPORTES POR ANUALIDAD**

	2023	2024	2025	2026	2027
IMPORTE MÁXIMO SUBVENCIONABLE	830,47 €	830,47 €	830,47 €	830,47 €	830,47 €
IMPORTE MEDIO DE TRANSFERENCIA (€/ha)	247,90 €	247,90 €	247,90 €	247,90 €	247,90 €

**RESUMEN DE UNIDADES**

Cód	GRUPO DE PAGO	Sup. Dec. Admisible (ha)	Sup. Comprometida (ha)	Sup. ajustada compromiso (1) (ha)	% sobredec.	Sup. Resuelta (ha)	Importe Declarado	Importe Topado	Importe Resuelto	Importe tras sobredec.
429	OLIVAR	3,35		3,35	0,00	3,35	830,47	830,47	830,47	830,47
<b>TOTAL</b>		3,35	3,35	3,35		3,35	830,47	830,47	830,47	830,47

**APLICACIÓN DE REDUCCIONES Y PENALIZACIONES**

GRUPO DE PAGO	Importe Calculado	Importe prereduc.	Sup. Dec. Admisible (ha)	Sup. Comprometida (ha)	Sup. ajustada compromiso (1) (ha)	% sobredec.	Presentación tardía	Omisión declaración	Condicionalidad	Importe Resuelto (Euros)
OLIVAR	830,47	830,47	3,35		3,35	0,00	0,00	0,00	0,00	830,47
<b>TOTAL</b>	830,47	830,47								830,47

**RESUMEN DE PAGOS****IMPORTE ( Euros )**

	RESUELTO	FEADER	MAPA	CAPADR
OLIVAR - Pago realizado	830,47 €	705,90 €	81,47 €	43,10 €

**RECINTOS RESUELTOS**

REF.	REFERENCIA SIGPAC	CULTIVO	DESCRIPCIÓN CULTIVO	S/R G.PAGO	PEND. MEDIA (%)	SUP. DEC. ADMISIBLE (ha)	SUP. COMPROM. (ha)	SUP. AJUSTADA COMPROM. (1) (ha)	SUP. CONY. SIGPAC (ha)	SUP. CERTIE (ha)	SUP. CAMPO (ha)	SUP. CAMPO DETER. CULT. DECLARADO (ha)	SUP. DEC. REDUCIDA (ha)	SUP. RESUELTA (ha)
1700000005485324	41-073-005-00238-003	101323	OLIVAR-VERDIAL DE HUEVAR	S 429	19,60	2,07	2,07	2,07	2,07	2,07			2,07	2,07
1700000005485325	41-073-005-00238-004	101323	OLIVAR-VERDIAL DE HUEVAR	S 429	15,00	1,28	1,28	1,28	1,28	1,28			1,28	1,28

(1) Superficie declarada admisible ajustada con la superficie comprometida.  
(2) Factor de penalización valorando el alcance para el tipo de compromiso.

Puede verificar la integridad de una copia de este documento mediante la lectura del código QR adjunto o mediante el acceso a la dirección <https://ws050.juntadeandalucia.es/verificarFirma> indicando el código de VERIFICACIÓN

FIRMADO POR

RAQUEL MARIA ESPIN CRESPO

18/12/2024

VERIFICACIÓN

Pk2jmUCNT2ZVULXR6LZ4ED5BQV9F2A

PÁG. 1153/2017





**APELLIDOS Y NOMBRE / RAZÓN SOCIAL** **NIF** **EXPEDIENTE** **ANUALIDAD DE PAGO**  
 JIMENEZ MORENO GEMA DEL CARMEN \*\*\*\*3174\* 1271694 1ª

**IMPORTES POR ANUALIDAD**

	2023	2024	2025	2026	2027
<b>IMPORTE MÁXIMO SUBVENCIONABLE</b>	2.993,09 €	2.993,09 €	2.993,09 €	2.993,09 €	2.993,09 €
<b>IMPORTE MEDIO DE TRANSFERENCIA (€/ha)</b>	349,66 €	349,66 €	349,66 €	349,66 €	349,66 €

**RESUMEN DE UNIDADES**

Cód	GRUPO DE PAGO	Sup. Dec. Admisible (ha)	Sup. Comprometida (ha)	Sup. ajustada compromiso (1) (ha)	% sobredec.	Sup. Resuelta (ha)	Importe Declarado	Importe Topado	Importe Resuelto	Importe tras sobredec.
433	FRUTALES REGADÍO	8,56		8,56	0,00	8,56	2.993,09	2.993,09	2.993,09	2.993,09
<b>TOTAL</b>		8,56	8,56	8,56		8,56	2.993,09	2.993,09	2.993,09	2.993,09

**APLICACIÓN DE REDUCCIONES Y PENALIZACIONES**

GRUPO DE PAGO	Importe Calculado	Importe prereduc.	Criterios de subvencionabilidad y compromisos	Presentación tardía	Omisión declaración	Condicionabilidad	IMPORTE (Euros) RESUELTO
FRUTALES REGADÍO	2.993,09	2.993,09	0,00	0,00	0,00	0,00	2.993,09
<b>TOTAL</b>	2.993,09	2.993,09					2.993,09

**RESUMEN DE PAGOS**

	IMPORTE ( Euros )			
	RESUELTO	FEADER	MAPA	CAPADR
FRUTALES REGADÍO - Pago realizado	2.993,09 €	2.544,13 €	293,62 €	155,34 €

**RECINTOS RESUELTOS**

REF.	REFERENCIA SIGPAC	CULTIVO	DESCRIPCIÓN CULTIVO	S/R	G.PAGO	PEND. MEDIA (%)	SUP. DEC. ADMISIBLE (ha)	SUP. COMPROM. (ha)	SUP. AJUSTADA COMPR.(1) (ha)	SUP. CONY. SIGPAC (ha)	SUP. CERTIE (ha)	SUP. CAMPO (ha)	SUP. CAMPO DETER. CULT. DECLARADO (ha)	SUP. DEC. REDUCIDA (ha)	SUP. RESUELTA (ha)
5505485	41-023-017-00070-002	206001	NARANJO-LANE LATE	R	433	1,30	8,56	8,56	8,56		8,56			8,56	8,56

**INCIDENCIAS****INCIDENCIA DESCRIPCIÓN**

75022 No autoriza a que, en caso de la devolución por la entidad financiera (retrocesión bancaria) del pago en la cuenta corriente consignada en la solicitud y que está debidamente registrada en el sistema contable GIRO de la Junta de Andalucía, se proceda al pago en cualquier otra cuenta corriente de la titularidad del solicitante vigente en dicho sistema contable.

(1) Superficie declarada admisible ajustada con la superficie comprometida.  
 (2) Factor de penalización valorando el alcance para el tipo de compromiso.

Puede verificar la integridad de una copia de este documento mediante la lectura del código QR adjunto o mediante el acceso a la dirección <https://ws050.juntadeandalucia.es/verificarFirma> indicando el código de VERIFICACIÓN

FIRMADO POR

RAQUEL MARIA ESPIN CRESPO

18/12/2024

VERIFICACIÓN

Pk2jmUCNT2ZVULXR6LZ4ED5BQV9F2A

PÁG. 1154/2017



**APELLIDOS Y NOMBRE / RAZÓN SOCIAL**

JIMENEZ MORENO RAFAEL

**NIF**

\*\*\*3173\*

**EXPEDIENTE**

1269436

**ANUALIDAD DE PAGO**

1ª

**IMPORTES POR ANUALIDAD**

	2023	2024	2025	2026	2027
<b>IMPORTE MÁXIMO SUBVENCIONABLE</b>	4.195,92 €	4.195,92 €	4.195,92 €	4.195,92 €	4.195,92 €
<b>IMPORTE MEDIO DE TRANSFERENCIA (€/ha)</b>	349,66 €	349,66 €	349,66 €	349,66 €	349,66 €

**RESUMEN DE UNIDADES**

Cód	GRUPO DE PAGO	Sup. Dec. Admisible (ha)	Sup. Comprometida (ha)	Sup. ajustada compromiso (1) (ha)	% sobredec.	Sup. Resuelta (ha)	Importe Declarado	Importe Topado	Importe Resuelto	Importe tras sobredec.
433	FRUTALES REGADÍO	12,00		12,00	0,00	12,00	4.195,92	4.195,92	4.195,92	4.195,92
<b>TOTAL</b>		12,00	12,00	12,00		12,00	4.195,92	4.195,92	4.195,92	4.195,92

**APLICACIÓN DE REDUCCIONES Y PENALIZACIONES**

GRUPO DE PAGO	Importe Calculado	Importe prereduc.	Criterios de subvencionabilidad y compromisos	Presentación tardía	Omisión declaración	Condicionalidad	IMPORTE (Euros) RESUELTO
FRUTALES REGADÍO	4.195,92	4.195,92	0,00	0,00	0,00	0,00	4.195,92
<b>TOTAL</b>	4.195,92	4.195,92					4.195,92

**RESUMEN DE PAGOS**

	IMPORTE ( Euros )			
	RESUELTO	FEADER	MAPA	CAPADR
FRUTALES REGADÍO - Pago realizado	4.195,92 €	3.566,53 €	411,62 €	217,77 €

**RECINTOS RESUELTOS**

REF.	REFERENCIA SIGPAC	CULTIVO	DESCRIPCIÓN CULTIVO	S/R	G.PAGO	PEND. MEDIA (%)	SUP. DEC. ADMISIBLE (ha)	SUP. COMPROM. (ha)	SUP. AJUSTADA COMPR.(1) (ha)	SUP. CONY. SIGPAC (ha)	SUP. CERTIE (ha)	SUP. CAMPO (ha)	SUP. CAMPO DETER. CULT. DECLARADO (ha)	SUP. DEC. REDUCIDA (ha)	SUP. RESUELTA (ha)
5505769	41-023-018-00033-003	206001	NARANJO-LANE LATE	R	433	1,00	12,00	12,00	12,00		12,00			12,00	12,00

**INCIDENCIAS****INCIDENCIA DESCRIPCIÓN**

- 75022 No autoriza a que, en caso de la devolución por la entidad financiera (retrocesión bancaria) del pago en la cuenta corriente consignada en la solicitud y que está debidamente registrada en el sistema contable GIRO de la Junta de Andalucía, se proceda al pago en cualquier otra cuenta corriente de la titularidad del solicitante vigente en dicho sistema contable.

(1) Superficie declarada admisible ajustada con la superficie comprometida.  
 (2) Factor de penalización valorando el alcance para el tipo de compromiso.

Puede verificar la integridad de una copia de este documento mediante la lectura del código QR adjunto o mediante el acceso a la dirección <https://ws050.juntadeandalucia.es/verificarFirma> indicando el código de VERIFICACIÓN

FIRMADO POR	RAQUEL MARIA ESPIN CRESPO	18/12/2024
VERIFICACIÓN	Pk2jmUCNT2ZVULXR6LZ4ED5BQV9F2A	PÁG. 1155/2017



**APELLIDOS Y NOMBRE / RAZÓN SOCIAL**

JIMENEZ PERALES FRANCISCO JAVIER

**NIF**

\*\*\*4530\*

**EXPEDIENTE**

1260656

**ANUALIDAD DE PAGO**

1ª

**IMPORTES POR ANUALIDAD**

	2023	2024	2025	2026	2027
IMPORTE MÁXIMO SUBVENCIONABLE	542,90 €	542,90 €	542,90 €	542,90 €	542,90 €
IMPORTE MEDIO DE TRANSFERENCIA (€/ha)	247,90 €	247,90 €	247,90 €	247,90 €	247,90 €

**RESUMEN DE UNIDADES**

Cód	GRUPO DE PAGO	Sup. Dec. Admisible (ha)	Sup. Comprometida (ha)	Sup. ajustada compromiso (1) (ha)	% sobredec.	Sup. Resuelta (ha)	Importe Declarado	Importe Topado	Importe Resuelto	Importe tras sobredec.
429	OLIVAR	2,19		2,19	0,00	2,19	542,90	542,90	542,90	542,90
<b>TOTAL</b>		2,19	2,19	2,19		2,19	542,90	542,90	542,90	542,90

**APLICACIÓN DE REDUCCIONES Y PENALIZACIONES**

GRUPO DE PAGO	Importe Calculado	Importe prereduc.	Criterios de subvencionabilidad y compromisos	Presentación tardía	Omisión declaración	Condicionalidad	IMPORTE (Euros) RESUELTO
OLIVAR	542,90	542,90	0,00	0,00	0,00	0,00	542,90
<b>TOTAL</b>	542,90	542,90					542,90

**RESUMEN DE PAGOS****IMPORTE ( Euros )**

	RESUELTO	FEADER	MAPA	CAPADR
OLIVAR - Pago realizado	542,90 €	461,47 €	53,26 €	28,17 €

**RECINTOS RESUELTOS**

REF.	REFERENCIA SIGPAC	CULTIVO	DESCRIPCIÓN CULTIVO	S/R G.PAGO	PEND. MEDIA (%)	SUP. DEC. ADMISIBLE (ha)	SUP. COMPROM. (ha)	SUP. AJUSTADA COMPR.(1) (ha)	SUP. CONY. SIGPAC (ha)	SUP. CERTIE (ha)	SUP. CAMPO (ha)	SUP. CAMPO DETER. CULT. DECLARADO (ha)	SUP. DEC. REDUCIDA (ha)	SUP. RESUELTA (ha)
1700000005947910	41-033-035-00034-002	101010	OLIVAR-PICUAL	S	429	24,00	2,19	2,19	2,19	2,19			2,19	2,19

**INCIDENCIAS****INCIDENCIA DESCRIPCIÓN**

- 100422 Recinto declarado por error para una operación de la 6503, que se ha corregido de oficio desmarcando la operación incorrecta, de acuerdo con la fecha de inscripción del recinto en la producción ecológica.  
Ref: 1700000005947910 Recinto: 41-033-035-00034-00002 Cultivo: 101010 OLIVAR-PICUAL Secano

(1) Superficie declarada admisible ajustada con la superficie comprometida.  
(2) Factor de penalización valorando el alcance para el tipo de compromiso.

Puede verificar la integridad de una copia de este documento mediante la lectura del código QR adjunto o mediante el acceso a la dirección <https://ws050.juntadeandalucia.es/verificarFirma> indicando el código de VERIFICACIÓN

FIRMADO POR

RAQUEL MARIA ESPIN CRESPO

18/12/2024

VERIFICACIÓN

Pk2jmUCNT2ZVULXR6LZ4ED5BQV9F2A

PÁG. 1156/2017





**APELLIDOS Y NOMBRE / RAZÓN SOCIAL**

JIMENEZ PERALES JUAN MIGUEL

**NIF**

\*\*\*3213\*

**EXPEDIENTE**

1135892

**ANUALIDAD DE PAGO**

1ª

**IMPORTES POR ANUALIDAD**

	2023	2024	2025	2026	2027
IMPORTE MÁXIMO SUBVENCIONABLE	1.065,97 €	1.065,97 €	1.065,97 €	1.065,97 €	1.065,97 €
IMPORTE MEDIO DE TRANSFERENCIA (€/ha)	247,90 €	247,90 €	247,90 €	247,90 €	247,90 €

**RESUMEN DE UNIDADES**

Cód	GRUPO DE PAGO	Sup. Dec. Admisible (ha)	Sup. Comprometida (ha)	Sup. ajustada compromiso (1) (ha)	% sobredec.	Sup. Resuelta (ha)	Importe Declarado	Importe Topado	Importe Resuelto	Importe tras sobredec.
429	OLIVAR	4,32		4,30	0,00	4,30	1.065,97	1.065,97	1.065,97	1.065,97
<b>TOTAL</b>		4,32	4,30	4,30		4,30	1.065,97	1.065,97	1.065,97	1.065,97

**APLICACIÓN DE REDUCCIONES Y PENALIZACIONES**

GRUPO DE PAGO	Importe Calculado	Importe prereduc.	Criterios de subvencionabilidad y compromisos	Presentación tardía	Omisión declaración	Condicionalidad	IMPORTE (Euros) RESUELTO
OLIVAR	1.065,97	1.065,97	0,00	0,00	0,00	0,00	1.065,97
<b>TOTAL</b>	1.065,97	1.065,97					1.065,97

**RESUMEN DE PAGOS****IMPORTE ( Euros )**

	RESUELTO	FEADER	MAPA	CAPADR
OLIVAR - Pago realizado	1.065,97 €	906,07 €	104,57 €	55,33 €

**RECINTOS RESUELTOS**

REF.	REFERENCIA SIGPAC	CULTIVO DESCRIPCIÓN CULTIVO	S/R G.PAGO	PEND. MEDIA (%)	SUP. DEC. ADMISIBLE (ha)	SUP. COMPROM. (ha)	SUP. AJUSTADA COMPR.(1) (ha)	SUP. CONY. SIGPAC (ha)	SUP. CERTIE (ha)	SUP. CAMPO (ha)	SUP. CAMPO DETER. CULT. DECLARADO (ha)	SUP. DEC. REDUCIDA (ha)	SUP. RESUELTA (ha)
1700000005991470	41-033-034-00012-003	101268 OLIVAR-PICO LIMON	S 429	34,40	4,13	4,11	4,11		4,13			4,11	4,11
1700000005991471	41-033-034-00191-003	101268 OLIVAR-PICO LIMON	S 429	32,10	0,16	0,16	0,16		0,16			0,16	0,16
1700000005991472	41-033-034-00192-005	101268 OLIVAR-PICO LIMON	S 429	25,30	0,01	0,01	0,01		0,01			0,01	0,01
1700000005991473	41-033-034-00192-006	101268 OLIVAR-PICO LIMON	S 429	43,30	0,01	0,01	0,01		0,01			0,01	0,01
1700000005991474	41-033-034-00192-007	101268 OLIVAR-PICO LIMON	S 429	38,80	0,01	0,01	0,01		0,01			0,01	0,01

**INCIDENCIAS****INCIDENCIA DESCRIPCIÓN**

4272 Verifica que las líneas de declaración de las Solicitudes Únicas no tienen solapes con la capa de Retroactividad Gráfica (ambas de la misma campaña) a nivel de expediente/línea de declaración gráfica de la solicitud.  
Ref:1700000005991470 Recinto:41-033-034-00012-00003 Cultivo: - Agregado de la referencia del recinto.:0 Zona de la referencia del recinto.:0 Superficie solapada.:0,02 Id. Incid.:101087713

(1) Superficie declarada admisible ajustada con la superficie comprometida.  
(2) Factor de penalización valorando el alcance para el tipo de compromiso.

Puede verificar la integridad de una copia de este documento mediante la lectura del código QR adjunto o mediante el acceso a la dirección <https://ws050.juntadeandalucia.es/verificarFirma> indicando el código de VERIFICACIÓN

FIRMADO POR

RAQUEL MARIA ESPIN CRESPO

18/12/2024

VERIFICACIÓN

Pk2jmUCNT2ZVULXR6LZ4ED5BQV9F2A

PÁG. 1157/2017



**APELLIDOS Y NOMBRE / RAZÓN SOCIAL**

JIMENEZ PINEDA ENCARNACION

**NIF**

\*\*\*0780\*

**EXPEDIENTE**

1234907

**ANUALIDAD DE PAGO**

1ª

**IMPORTE POR ANUALIDAD**

	2023	2024	2025	2026	2027
<b>IMPORTE MÁXIMO SUBVENCIONABLE</b>	554,77 €	554,77 €	554,77 €	554,77 €	554,77 €
<b>IMPORTE MEDIO DE TRANSFERENCIA (€/ha)</b>	234,08 €	234,08 €	234,08 €	234,08 €	234,08 €

**RESUMEN DE UNIDADES**

Cód	GRUPO DE PAGO	Sup. Dec. Admisible (ha)	Sup. Comprometida (ha)	Sup. ajustada compromiso (1) (ha)	% sobredec.	Sup. Resuelta (ha)	Importe Declarado	Importe Topado	Importe Resuelto	Importe tras sobredec.
426	HERBÁCEOS	1,38		1,38	0,00	1,38	208,61	208,61	208,61	208,61
433	FRUTALES REGADÍO	0,99		0,99	0,00	0,99	346,16	346,16	346,16	346,16
<b>TOTAL</b>		2,37	2,37	2,37		2,37	554,77	554,77	554,77	554,77

**APLICACIÓN DE REDUCCIONES Y PENALIZACIONES**

GRUPO DE PAGO	Importe Calculado	Importe prereduc.	Criterios de subvencionabilidad y compromisos	Presentación tardía	Omisión declaración	Condicionalidad	IMPORTE (Euros) RESUELTO
FRUTALES REGADÍO	346,16	346,16	0,00	0,00	0,00	0,00	346,16
HERBÁCEOS	208,61	208,61	0,00	0,00	0,00	0,00	208,61
<b>TOTAL</b>	554,77	554,77					554,77

**RESUMEN DE PAGOS**

	RESUELTO	FEADER	MAPA	CAPADR
FRUTALES REGADÍO - Pago realizado	346,16 €	294,24 €	33,96 €	17,96 €
HERBÁCEOS - Pago realizado	208,61 €	177,32 €	20,46 €	10,83 €
<b>TOTAL</b>	554,77 €	471,56 €	54,42 €	28,79 €

**RECINTOS RESUELTOS**

REF.	REFERENCIA SIGPAC	CULTIVO DESCRIPCIÓN CULTIVO	S/R G.PAGO	PEND. MEDIA (%)	SUP. DEC. ADMISIBLE (ha)	SUP. COMPROM. (ha)	SUP. AJUSTADA COMPROM. (1) (ha)	SUP. CONV. SIGPAC (ha)	SUP. CERTIF. (ha)	SUP. CAMPO (ha)	SUP. CAMPO DETER. CULT. DECLARADO (ha)	SUP. DEC. REDUCIDA (ha)	SUP. RESUELTA (ha)
-1376005	41-024-083-00024-004	13010 TRITICALE-BONDADOSO	S	426	12,50	0,08	0,08	0,08	0,08			0,08	0,08
1700000007119730	41-024-083-00024-002	13010 TRITICALE-BONDADOSO	R	426	13,40	1,30	1,30	1,30	1,30			1,30	1,30
-189993	41-024-083-00037-001	206003 NARANJO-NAVELATE	R	433	3,80	0,91	0,91	0,91	0,91			0,91	0,91
-189989	41-024-083-00024-001	206004 NARANJO-NAVELINA	R	433	8,70	0,08	0,08	0,08	0,08			0,08	0,08

**INCIDENCIAS****INCIDENCIA DESCRIPCIÓN**

- 100400 Recinto con cultivo, variedad, régimen de explotación o uso Sigpac no compatible con la operación solicitada ( Anexo IV.I Cultivos y variedades elegibles para las Intervenciones. Orden de 28 de marzo de 2023 ).  
Ref:1700000007119720 Recinto:41-024-084-00032-00001 Cultivo:206316 NARANJO-WASHINGTON Secano Uso:CI
- 100402 Recinto solicitado no forma parte de ningún organismo de control autorizado para la producción ecológica en Andalucía o fecha de inscripción posterior al plazo establecido ( Anexo I. Criterios de Subvencionabilidad. Orden 28 de marzo de 2023 ).  
Ref:-547619 Recinto:41-024-084-00032-00002 Cultivo:20000 BARBECHO TRADICIONAL-SIN VARIEDAD Regadío
- 100406 Grupo de cultivo declarado en el recinto no coincide con el grupo de cultivo existente en el organismo de control autorizado para la producción ecológica en Andalucía ( Anexo I. Criterios de Subvencionabilidad. Orden 28 de marzo de 2023 ).  
Ref:-547619 Recinto:41-024-084-00032-00002 Cultivo:20000 BARBECHO TRADICIONAL-SIN VARIEDAD Regadío Grupo de SIPEA:HORTICOLAS
- 100424 Solicita recinto que no está comprometido para la operación.  
Ref:1700000007119720 Recinto:41-024-084-00032-00001 Cultivo:206316 NARANJO-WASHINGTON Secano  
Ref:-547619 Recinto:41-024-084-00032-00002 Cultivo:20000 BARBECHO TRADICIONAL-SIN VARIEDAD Regadío

(1) Superficie declarada admisible ajustada con la superficie comprometida.  
(2) Factor de penalización valorando el alcance para el tipo de compromiso.

Puede verificar la integridad de una copia de este documento mediante la lectura del código QR adjunto o mediante el acceso a la dirección <https://ws050.juntadeandalucia.es/verificarFirma> indicando el código de VERIFICACIÓN

FIRMADO POR

RAQUEL MARIA ESPIN CRESPO

18/12/2024

VERIFICACIÓN

Pk2jmUCNT2ZVULXR6LZ4ED5BQV9F2A

PÁG. 1158/2017





**APELLIDOS Y NOMBRE / RAZÓN SOCIAL** **NIF** **EXPEDIENTE** **ANUALIDAD DE PAGO**  
 JIMENEZ PUERTO MARIA DEL CARMEN \*\*\*\*0723\* 1023126 1ª

**IMPORTE POR ANUALIDAD**

	2023	2024	2025	2026	2027
<b>IMPORTE MÁXIMO SUBVENCIONABLE</b>	5.608,90 €	5.608,90 €	5.608,90 €	5.608,90 €	5.608,90 €
<b>IMPORTE MEDIO DE TRANSFERENCIA (€/ha)</b>	190,91 €	190,91 €	190,91 €	190,91 €	190,91 €

**RESUMEN DE UNIDADES**

Cód	GRUPO DE PAGO	Sup. Dec. Admisible (ha)	Sup. Comprometida (ha)	Sup. ajustada compromiso (1) (ha)	% sobredec.	Sup. Resuelta (ha)	Importe Declarado	Importe Topado	Importe Resuelto	Importe tras sobredec.
426	HERBÁCEOS	17,31		17,31	0,00	17,31	2.616,75	2.616,75	2.616,75	2.616,75
429	OLIVAR	12,07		12,07	0,00	12,07	2.992,15	2.992,15	2.992,15	2.992,15
<b>TOTAL</b>		29,38	29,38	29,38		29,38	5.608,90	5.608,90	5.608,90	5.608,90

**APLICACIÓN DE REDUCCIONES Y PENALIZACIONES**

GRUPO DE PAGO	Importe Calculado	Importe prereduc.	Criterios de subvencionabilidad y compromisos	Presentación tardía	Omisión declaración	Condicionalidad	IMPORTE (Euros)
							RESUELTO
HERBÁCEOS	2.616,75	2.616,75	0,00	0,00	0,00	0,00	2.616,75
OLIVAR	2.992,15	2.992,15	0,00	0,00	0,00	0,00	2.992,15
<b>TOTAL</b>	5.608,90	5.608,90					5.608,90

**RESUMEN DE PAGOS**

	RESUELTO	FEADER	MAPA	CAPADR
HERBÁCEOS - Pago realizado	2.616,75 €	2.224,24 €	256,70 €	135,81 €
OLIVAR - Pago realizado	2.992,15 €	2.543,33 €	293,53 €	155,29 €
<b>TOTAL</b>	5.608,90 €	4.767,57 €	550,23 €	291,10 €

**RECINTOS RESUELTOS**

REE	REFERENCIA SIGPAC	CULTIVO DESCRIPCIÓN CULTIVO	S/R G.PAGO	PEND. MEDIA (%)	SUP. DEC. ADMISIBLE (ha)	SUP. COMPROM. (ha)	SUP. AJUSTADA COMPR.(1) (ha)	SUP. CONV. SIGPAC (ha)	SUP. CERTIF. (ha)	SUP. CAMPO (ha)	SUP. CAMPO DETER. CULT. DECLARADO (ha)	SUP. DEC. REDUCIDA (ha)	SUP. RESUELTA (ha)
-1215875	41-024-012-00410-006	33244 GIRASOL-SY ARPEGIO	R	426	2,50	0,10	0,10	0,10	0,10			0,10	0,10
1700000006641712	41-024-012-00348-001	33244 GIRASOL-SY ARPEGIO	R	426	3,40	6,86	6,86	6,86	6,86			6,86	6,86
1700000006641717	41-024-087-00023-008	13010 TRITICALE-BONDADOSO	S	426	8,10	10,35	10,35	10,35	10,35			10,35	10,35
-1215874	41-024-012-00410-005	101218 OLIVAR-MANZANILLA DE SEVILLA	R	429	4,90	0,03	0,03	0,03	0,03			0,03	0,03
-1215873	41-024-012-00410-002	101003 OLIVAR-ARBEQUINA	R	429	2,90	4,58	4,58	4,58	4,58			4,58	4,58
-9489	41-024-012-00348-003	101003 OLIVAR-ARBEQUINA	R	429	4,70	0,09	0,09	0,09	0,09			0,09	0,09
4783306	41-024-012-00350-001	101003 OLIVAR-ARBEQUINA	R	429	3,60	4,46	4,46	4,46	4,46			4,46	4,46
4783307	41-024-012-00350-005	101218 OLIVAR-MANZANILLA DE SEVILLA	R	429	4,40	1,10	1,10	1,10	1,10			1,10	1,10
1700000006641711	41-024-012-00347-001	101003 OLIVAR-ARBEQUINA	R	429	3,10	1,81	1,81	1,81	1,81			1,81	1,81

(1) Superficie declarada admisible ajustada con la superficie comprometida.  
 (2) Factor de penalización valorando el alcance para el tipo de compromiso.

Puede verificar la integridad de una copia de este documento mediante la lectura del código QR adjunto o mediante el acceso a la dirección <https://ws050.juntadeandalucia.es/verificarFirma> indicando el código de VERIFICACIÓN

FIRMADO POR	RAQUEL MARIA ESPIN CRESPO	18/12/2024
VERIFICACIÓN	Pk2jmUCNT2ZVULXR6LZ4ED5BQV9F2A	PÁG. 1159/2017



**APELLIDOS Y NOMBRE / RAZÓN SOCIAL**

JIMENEZ ROLDAN LEOCADIO ISRAEL

**NIF**

\*\*\*\*7055\*

**EXPEDIENTE**

1218307

**ANUALIDAD DE PAGO**

1ª

**IMPORTE POR ANUALIDAD**

	2023	2024	2025	2026	2027
<b>IMPORTE MÁXIMO SUBVENCIONABLE</b>	8.168,06 €	8.168,06 €	8.168,06 €	8.168,06 €	8.168,06 €
<b>IMPORTE MEDIO DE TRANSFERENCIA (€/ha)</b>	349,66 €	349,66 €	349,66 €	349,66 €	349,66 €

**RESUMEN DE UNIDADES**

Cód	GRUPO DE PAGO	Sup. Dec. Admisible (ha)	Sup. Comprometida (ha)	Sup. ajustada compromiso (1) (ha)	% sobredec.	Sup. Resuelta (ha)	Importe Declarado	Importe Topado	Importe Resuelto	Importe tras sobredec.
433	FRUTALES REGADÍO	23,36		23,36	0,00	23,36	8.168,06	8.168,06	8.168,06	8.168,06
<b>TOTAL</b>		23,36	23,36	23,36		23,36	8.168,06	8.168,06	8.168,06	8.168,06

**APLICACIÓN DE REDUCCIONES Y PENALIZACIONES**

GRUPO DE PAGO	Importe Calculado	Importe prereduc.	Criterios de subvencionabilidad y compromisos	Presentación tardía	Omisión declaración	Condicionalidad	IMPORTE (Euros) RESUELTO
FRUTALES REGADÍO	8.168,06	8.168,06	0,00	0,00	0,00	0,00	8.168,06
<b>TOTAL</b>	8.168,06	8.168,06					8.168,06

**RESUMEN DE PAGOS****IMPORTE ( Euros )**

	RESUELTO	FEADER	MAPA	CAPADR
FRUTALES REGADÍO - Pago realizado	8.168,06 €	6.942,85 €	801,29 €	423,92 €

**RECINTOS RESUELTOS**

REF.	REFERENCIA SIGPAC	CULTIVO DESCRIPCIÓN CULTIVO	S/R G.PAGO	PEND. MEDIA (%)	SUP. DEC. ADMISIBLE (ha)	SUP. COMPROM. (ha)	SUP. AJUSTADA COMPR.(1) (ha)	SUP. CONY. SIGPAC (ha)	SUP. CERTIF. (ha)	SUP. CAMPO (ha)	SUP. CAMPO DETER. CULT. DECLARADO (ha)	SUP. DEC. REDUCIDA (ha)	SUP. RESUELTA (ha)
-1130450	41-024-065-00029-008	206202 NARANJO-POWELL SUMMER NAVEL	R 433	1,30	4,53	4,53	4,53		4,53			4,53	4,53
-567909	41-102-001-00040-010	206004 NARANJO-NAVELINA	R 433	1,90	0,32	0,32	0,32		0,32			0,32	0,32
1700000006860406	41-024-065-00029-004	206202 NARANJO-POWELL SUMMER NAVEL	R 433	2,60	6,98	6,98	6,98		6,98			6,98	6,98
1700000006860408	41-024-065-00033-001	206202 NARANJO-POWELL SUMMER NAVEL	R 433	1,40	9,23	9,23	9,23		9,23			9,23	9,23
1700000006860410	41-024-065-00030-001	206202 NARANJO-POWELL SUMMER NAVEL	R 433	3,30	2,30	2,30	2,30		2,30			2,30	2,30

**INCIDENCIAS****INCIDENCIA DESCRIPCIÓN**

- 100421 Recinto declarado por error para una operación de la 6503, que se ha corregido de oficio marcando la operación correcta, de acuerdo con la fecha de inscripción del recinto en la producción ecológica.  
 Ref:1700000006860406 Recinto:41-024-065-00029-00004 Cultivo:206202 NARANJO-POWELL SUMMER NAVEL Regadío  
 Ref:-1130450 Recinto:41-024-065-00029-00008 Cultivo:206202 NARANJO-POWELL SUMMER NAVEL Regadío  
 Ref:1700000006860410 Recinto:41-024-065-00030-00001 Cultivo:206202 NARANJO-POWELL SUMMER NAVEL Regadío  
 Ref:1700000006860408 Recinto:41-024-065-00033-00001 Cultivo:206202 NARANJO-POWELL SUMMER NAVEL Regadío  
 Ref:1700000006860416 Recinto:41-102-001-00040-00002 Cultivo:206004 NARANJO-NAVELINA Regadío  
 Ref:-567909 Recinto:41-102-001-00040-00010 Cultivo:206004 NARANJO-NAVELINA Regadío
- 100424 Solicita recinto que no está comprometido para la operación.  
 Ref:1700000006860416 Recinto:41-102-001-00040-00002 Cultivo:206004 NARANJO-NAVELINA Regadío

(1) Superficie declarada admisible ajustada con la superficie comprometida.  
 (2) Factor de penalización valorando el alcance para el tipo de compromiso.

Puede verificar la integridad de una copia de este documento mediante la lectura del código QR adjunto o mediante el acceso a la dirección <https://ws050.juntadeandalucia.es/verificarFirma> indicando el código de VERIFICACIÓN

FIRMADO POR

RAQUEL MARIA ESPIN CRESPO

18/12/2024

VERIFICACIÓN

Pk2jmUCNT2ZVULXR6LZ4ED5BQV9F2A

PÁG. 1160/2017



**APELLIDOS Y NOMBRE / RAZÓN SOCIAL**

JIMENEZ ROLDAN MARIA DOLORES

**NIF**

\*\*\*9461\*

**EXPEDIENTE**

1219101

**ANUALIDAD DE PAGO**

1ª

**IMPORTES POR ANUALIDAD**

	2023	2024	2025	2026	2027
IMPORTE MÁXIMO SUBVENCIONABLE	860,21 €	860,21 €	860,21 €	860,21 €	860,21 €
IMPORTE MEDIO DE TRANSFERENCIA (€/ha)	247,90 €	247,90 €	247,90 €	247,90 €	247,90 €

**RESUMEN DE UNIDADES**

Cód	GRUPO DE PAGO	Sup. Dec. Admisible (ha)	Sup. Comprometida (ha)	Sup. ajustada compromiso (1) (ha)	% sobredec.	Sup. Resuelta (ha)	Importe Declarado	Importe Topado	Importe Resuelto	Importe tras sobredec.
429	OLIVAR	3,47		3,47	0,00	3,47	860,21	860,21	860,21	860,21
<b>TOTAL</b>		3,47	3,47	3,47		3,47	860,21	860,21	860,21	860,21

**APLICACIÓN DE REDUCCIONES Y PENALIZACIONES**

GRUPO DE PAGO	Importe Calculado	Importe prereduc.	Criterios de subvencionabilidad y compromisos	Presentación tardía	Omisión declaración	Condicionalidad	IMPORTE (Euros) RESUELTO
OLIVAR	860,21	860,21	0,00	0,00	0,00	0,00	860,21
<b>TOTAL</b>	860,21	860,21					860,21

**RESUMEN DE PAGOS****IMPORTE ( Euros )**

	RESUELTO	FEADER	MAPA	CAPADR
OLIVAR - Pago realizado	860,21 €	731,18 €	84,39 €	44,64 €

**RECINTOS RESUELTOS**

REF.	REFERENCIA SIGPAC	CULTIVO	DESCRIPCIÓN CULTIVO	S/R G.PAGO	PEND. MEDIA (%)	SUP. DEC. ADMISIBLE (ha)	SUP. COMPROM. (ha)	SUP. AJUSTADA COMPR.(1) (ha)	SUP. CONY. SIGPAC (ha)	SUP. CERTIE (ha)	SUP. CAMPO (ha)	SUP. CAMPO DETER. CULT. DECLARADO (ha)	SUP. DEC. REDUCIDA (ha)	SUP. RESUELTA (ha)
1700000006270844	41-024-076-00025-001	101130	OLIVAR-GORDAL SEVILLANA	S	429	5,20	3,47	3,47	3,47	3,47			3,47	3,47

(1) Superficie declarada admisible ajustada con la superficie comprometida.

(2) Factor de penalización valorando el alcance para el tipo de compromiso.

Puede verificar la integridad de una copia de este documento mediante la lectura del código QR adjunto o mediante el acceso a la dirección <https://ws050.juntadeandalucia.es/verificarFirma> indicando el código de VERIFICACIÓN

FIRMADO POR

RAQUEL MARIA ESPIN CRESPO

18/12/2024

VERIFICACIÓN

Pk2jmUCNT2ZVULXR6LZ4ED5BQV9F2A

PÁG. 1161/2017



**APELLIDOS Y NOMBRE / RAZÓN SOCIAL**

JOSE DE ORIOL GOVANTES E HIJOS CB

**NIF**

\*\*\*\*1389\*

**EXPEDIENTE**

1108898

**ANUALIDAD DE PAGO**

1ª

**IMPORTE POR ANUALIDAD**

	2023	2024	2025	2026	2027
IMPORTE MÁXIMO SUBVENCIONABLE	9.916,00 €	9.916,00 €	9.916,00 €	9.916,00 €	9.916,00 €
IMPORTE MEDIO DE TRANSFERENCIA (€/ha)	247,90 €	247,90 €	247,90 €	247,90 €	247,90 €

**RESUMEN DE UNIDADES**

Cód	GRUPO DE PAGO	Sup. Dec. Admisible (ha)	Sup. Comprometida (ha)	Sup. ajustada compromiso (1) (ha)	% sobredec.	Sup. Resuelta (ha)	Importe Declarado	Importe Topado	Importe Resuelto	Importe tras sobredec.
429	OLIVAR	162,40		40,00	0,00	40,00	9.916,00	9.916,00	9.916,00	9.916,00
<b>TOTAL</b>		162,40	40,00	40,00		40,00	9.916,00	9.916,00	9.916,00	9.916,00

**APLICACIÓN DE REDUCCIONES Y PENALIZACIONES**

GRUPO DE PAGO	Importe Calculado	Importe prerreduc.	Criterios de subvencionabilidad y compromisos	Presentación tardía	Omisión declaración	Condicionalidad	IMPORTE (Euros) RESUELTO
OLIVAR	9.916,00	9.916,00	0,00	0,00	0,00	0,00	9.916,00
<b>TOTAL</b>	9.916,00	9.916,00					9.916,00

**RESUMEN DE PAGOS****IMPORTE ( Euros )**

	RESUELTO	FEADER	MAPA	CAPADR
OLIVAR - Pago realizado	9.916,00 €	8.428,60 €	972,76 €	514,64 €

**RECINTOS RESUELTOS**

REF.	REFERENCIA SIGPAC	CULTIVO DESCRIPCIÓN CULTIVO	S/R G.PAGO	PEND. MEDIA (%)	SUP. DEC. ADMISIBLE (ha)	SUP. COMPROM. (ha)	SUP. AJUSTADA COMPROM. (1) (ha)	SUP. CONY. SIGPAC (ha)	SUP. CERTIE (ha)	SUP. CAMPO (ha)	SUP. CAMPO DETER. CULT. DECLARADO (ha)	SUP. DEC. REDUCIDA (ha)	SUP. RESUELTA (ha)
-1513002	41-068-125-00015-020	101138 OLIVAR-HOJIBLANCA	S 429	6,50	3,91	3,91	3,91		4,04			3,91	3,91
-1513001	41-068-125-00015-020	101138 OLIVAR-HOJIBLANCA	S 429	6,50	0,01	0,01	0,01		0,01			0,01	0,01
-1299659	41-068-125-00017-007	101138 OLIVAR-HOJIBLANCA	S 429	8,30	8,72	8,72	8,72		8,72			8,72	8,72
-1013086	41-068-125-00015-024	101138 OLIVAR-HOJIBLANCA	S 429	12,50	0,02	0,02	0,02		0,02			0,02	0,02
-1013085	41-068-125-00015-023	101138 OLIVAR-HOJIBLANCA	S 429	19,00	0,01	0,01	0,01		0,01			0,01	0,01
-1013083	41-068-125-00015-020	101138 OLIVAR-HOJIBLANCA	S 429	6,50	0,01	0,01	0,01		0,01			0,01	0,01
-812976	41-068-054-00001-003	101138 OLIVAR-HOJIBLANCA	S 429	21,50	3,35	3,35	3,35		3,35			3,35	3,35
-812974	41-068-053-00002-001	101138 OLIVAR-HOJIBLANCA	S 429	28,10	0,23	0,23	0,23		0,23			0,23	0,23
-812972	41-068-053-00006-001	101138 OLIVAR-HOJIBLANCA	S 429	29,80	0,75	0,75	0,75		0,75			0,75	0,75
-787668	41-068-054-09001-005	101138 OLIVAR-HOJIBLANCA	S 429	9,20	0,16	0,16	0,16		0,16			0,16	0,16
-787474	41-068-051-00002-003	101138 OLIVAR-HOJIBLANCA	S 429	5,70	0,47	0,47	0,47		0,47			0,47	0,47
-787473	41-068-051-00001-002	101138 OLIVAR-HOJIBLANCA	S 429	6,90	1,09	1,09	1,09		1,09			1,09	1,09
-506138	41-068-125-00015-021	101138 OLIVAR-HOJIBLANCA	S 429	6,10	0,85	0,85	0,85		0,85			0,85	0,85
-506137	41-068-125-00015-020	101138 OLIVAR-HOJIBLANCA	S 429	6,50	5,22	5,22	5,22		5,39			5,22	5,22
-506136	41-068-055-00004-018	101138 OLIVAR-HOJIBLANCA	S 429	7,20	4,59	4,59	4,59		4,59			4,59	4,59
1700000005942141	41-068-054-00003-001	101138 OLIVAR-HOJIBLANCA	S 429	14,40	29,93	29,93	29,93		29,93			29,93	29,93
1700000005942142	41-068-054-00016-012	101138 OLIVAR-HOJIBLANCA	S 429	17,90	0,01	0,01	0,01		0,01			0,01	0,01
1700000005942147	41-068-054-09001-002	101138 OLIVAR-HOJIBLANCA	S 429	11,70	0,32	0,32	0,32		0,32			0,32	0,32
1700000005942148	41-068-057-00003-001	101138 OLIVAR-HOJIBLANCA	S 429	15,00	2,96	2,96	2,96		2,96			2,96	2,96
1700000005942157	41-068-053-00018-002	101138 OLIVAR-HOJIBLANCA	S 429	5,80	5,57	5,57	5,57		5,57			5,57	5,57
1700000005942158	41-068-053-00009-004	101138 OLIVAR-HOJIBLANCA	S 429	8,10	25,87	25,87	25,87		25,87			25,87	25,87
1700000005942160	41-068-054-09001-009	101138 OLIVAR-HOJIBLANCA	S 429	14,20	0,10	0,10	0,10		0,10			0,10	0,10
1700000005942165	41-068-055-00004-012	101138 OLIVAR-HOJIBLANCA	S 429	10,80	0,12	0,12	0,12		0,12			0,12	0,12
1700000005942166	41-068-055-00007-004	101138 OLIVAR-HOJIBLANCA	S 429	13,00	13,36	13,36	13,36		13,36			13,36	13,36
1700000005942167	41-068-056-00013-003	101138 OLIVAR-HOJIBLANCA	S 429	13,20	16,12	16,12	16,12		16,12			16,12	16,12
1700000005942168	41-068-056-00014-001	101218 OLIVAR-MANZANILLA DE SEVILLA	S 429	9,60	1,51	1,51	1,51		1,51			1,51	1,51
1700000005942169	41-068-056-09005-001	101138 OLIVAR-HOJIBLANCA	S 429	9,80	0,04	0,04	0,04		0,04			0,04	0,04
1700000005942170	41-068-056-00022-017	101138 OLIVAR-HOJIBLANCA	S 429	14,40	9,33	9,33	9,33		9,33			9,33	9,33
1700000005942198	41-068-053-00003-002	101138 OLIVAR-HOJIBLANCA	S 429	14,30	4,32	4,32	4,32		4,32			4,32	4,32
1700000005942199	41-068-053-00004-002	101138 OLIVAR-HOJIBLANCA	S 429	16,40	0,08	0,08	0,08		0,08			0,08	0,08
1700000005942200	41-068-053-09006-006	101138 OLIVAR-HOJIBLANCA	S 429	26,30	0,02	0,02	0,02		0,02			0,02	0,02
1700000005942205	41-068-053-00004-001	101138 OLIVAR-HOJIBLANCA	S 429	15,60	5,01	5,01	5,01		5,01			5,01	5,01
1700000005942206	41-068-053-00005-001	101138 OLIVAR-HOJIBLANCA	S 429	16,20	18,27	18,27	18,27		18,27			18,27	18,27
1700000005942207	41-068-053-09006-008	101138 OLIVAR-HOJIBLANCA	S 429	9,60	0,07	0,07	0,07		0,07			0,07	0,07

(1) Superficie declarada admisible ajustada con la superficie comprometida.  
(2) Factor de penalización valorando el alcance para el tipo de compromiso.

Puede verificar la integridad de una copia de este documento mediante la lectura del código QR adjunto o mediante el acceso a la dirección <https://ws050.juntadeandalucia.es/verificarFirma> indicando el código de VERIFICACIÓN

FIRMADO POR

RAQUEL MARIA ESPIN CRESPO

18/12/2024

VERIFICACIÓN

Pk2jmUCNT2ZVULXR6LZ4ED5BQV9F2A

PÁG. 1162/2017



**APELLIDOS Y NOMBRE / RAZÓN SOCIAL**

JOSE LUIS AGUILAR MARTIN E HIJOS,S.C.

**NIF**

\*\*\*\*6499\*

**EXPEDIENTE**

1171608

**ANUALIDAD DE PAGO**

1ª

**IMPORTE POR ANUALIDAD**

	2023	2024	2025	2026	2027
<b>IMPORTE MÁXIMO SUBVENCIONABLE</b>	9.925,35 €	9.925,35 €	9.925,35 €	9.925,35 €	9.925,35 €
<b>IMPORTE MEDIO DE TRANSFERENCIA (€/ha)</b>	207,51 €	207,51 €	207,51 €	207,51 €	207,51 €

**RESUMEN DE UNIDADES**

Cód	GRUPO DE PAGO	Sup. Dec. Admisible (ha)	Sup. Comprometida (ha)	Sup. ajustada compromiso (1) (ha)	% sobredec.	Sup. Resuelta (ha)	Importe Declarado	Importe Topado	Importe Resuelto	Importe tras sobredec.
426	HERBÁCEOS	19,97		19,97	0,00	19,97	3.018,86	3.018,86	3.018,86	3.018,86
429	OLIVAR	27,86		27,86	0,00	27,86	6.906,49	6.906,49	6.906,49	6.906,49
<b>TOTAL</b>		47,83	47,83	47,83		47,83	9.925,35	9.925,35	9.925,35	9.925,35

**APLICACIÓN DE REDUCCIONES Y PENALIZACIONES**

GRUPO DE PAGO	Importe Calculado	Importe prereduc.	Criterios de subvencionabilidad y compromisos	Presentación tardía	Omisión declaración	Condicionalidad	IMPORTE (Euros) RESUELTO
HERBÁCEOS	3.018,86	3.018,86	0,00	0,00	0,00	0,00	3.018,86
OLIVAR	6.906,49	6.906,49	0,00	0,00	0,00	0,00	6.906,49
<b>TOTAL</b>	9.925,35	9.925,35					9.925,35

**RESUMEN DE PAGOS**

	RESUELTO	FEADER	MAPA	CAPADR
HERBÁCEOS - Pago realizado	3.018,86 €	2.566,03 €	296,15 €	156,68 €
OLIVAR - Pago realizado	6.906,49 €	5.870,52 €	677,53 €	358,44 €
<b>TOTAL</b>	9.925,35 €	8.436,55 €	973,68 €	515,12 €

**RECINTOS RESUELTOS**

REE	REFERENCIA SIGPAC	CULTIVO	DESCRIPCIÓN CULTIVO	S/R G.PAGO	PEND. MEDIA (%)	SUP. DEC. ADMISIBLE (ha)	SUP. COMPROM. (ha)	SUP. AJUSTADA COMPR.(1) (ha)	SUP. CONV. SIGPAC (ha)	SUP. CERTIF. (ha)	SUP. CAMPO (ha)	SUP. CAMPO DETER. CULT. DECLARADO (ha)	SUP. DEC. REDUCIDA (ha)	SUP. RESUELTA (ha)
-756666	41-039-038-00127-001	1217	TRIGO BLANDO-ROTA	S	426	3,60	19,97	19,97	19,97	19,97			19,97	19,97
-86092	41-039-038-00127-017	101138	OLIVAR-HOJIBLANCA	S	429	5,20	0,17	0,17	0,17	0,17			0,17	0,17
1700000005272515	41-039-038-00022-001	101138	OLIVAR-HOJIBLANCA	S	429	11,00	3,41	3,41	3,41	3,41			3,41	3,41
1700000005272517	41-039-038-00127-006	101138	OLIVAR-HOJIBLANCA	S	429	7,20	24,28	24,28	24,28	24,28			24,28	24,28

(1) Superficie declarada admisible ajustada con la superficie comprometida.  
(2) Factor de penalización valorando el alcance para el tipo de compromiso.Puede verificar la integridad de una copia de este documento mediante la lectura del código QR adjunto o mediante el acceso a la dirección <https://ws050.juntadeandalucia.es/verificarFirma> indicando el código de VERIFICACIÓN

FIRMADO POR

RAQUEL MARIA ESPIN CRESPO

18/12/2024

VERIFICACIÓN

Pk2jmUCNT2ZVULXR6LZ4ED5BQV9F2A

PÁG. 1163/2017



**APELLIDOS Y NOMBRE / RAZÓN SOCIAL**

KINLO S.L.

**NIF**

\*\*\*0223\*

**EXPEDIENTE**

1130181

**ANUALIDAD DE PAGO**

1ª

**IMPORTE POR ANUALIDAD**

	2023	2024	2025	2026	2027
IMPORTE MÁXIMO SUBVENCIONABLE	9.916,00 €	9.916,00 €	9.916,00 €	9.916,00 €	9.916,00 €
IMPORTE MEDIO DE TRANSFERENCIA (€/ha)	247,90 €	247,90 €	247,90 €	247,90 €	247,90 €

**RESUMEN DE UNIDADES**

Cód	GRUPO DE PAGO	Sup. Dec. Admisible (ha)	Sup. Comprometida (ha)	Sup. ajustada compromiso (1) (ha)	% sobredec.	Sup. Resuelta (ha)	Importe Declarado	Importe Topado	Importe Resuelto	Importe tras sobredec.
429	OLIVAR	97,82		40,00	0,00	40,00	9.916,00	9.916,00	9.916,00	9.916,00
<b>TOTAL</b>		97,82	40,00	40,00		40,00	9.916,00	9.916,00	9.916,00	9.916,00

**APLICACIÓN DE REDUCCIONES Y PENALIZACIONES**

GRUPO DE PAGO	Importe Calculado	Importe prerreduc.	Criterios de subvencionabilidad y compromisos	Presentación tardía	Omisión declaración	Condicionalidad	IMPORTE (Euros) RESUELTO
OLIVAR	9.916,00	9.916,00	0,00	0,00	0,00	0,00	9.916,00
<b>TOTAL</b>	9.916,00	9.916,00					9.916,00

**RESUMEN DE PAGOS****IMPORTE ( Euros )**

	RESUELTO	FEADER	MAPA	CAPADR
OLIVAR - Pago realizado	9.916,00 €	8.428,60 €	972,76 €	514,64 €

**RECINTOS RESUELTOS**

REF.	REFERENCIA SIGPAC	CULTIVO DESCRIPCIÓN CULTIVO	S/R G.PAGO	PEND. MEDIA (%)	SUP. DEC. ADMISIBLE (ha)	SUP. COMPROM. (ha)	SUP. AJUSTADA COMPROM. (1) (ha)	SUP. CONY. SIGPAC (ha)	SUP. CERTIE (ha)	SUP. CAMPO (ha)	SUP. CAMPO DETER. CULT. DECLARADO (ha)	SUP. DEC. REDUCIDA (ha)	SUP. RESUELTA (ha)
-934075	41-045-001-00007-071	101195 OLIVAR-LECHIN DE SEVILLA	S 429	18,40	1,63	1,63	1,63	1,63	1,63			1,63	1,63
-934074	41-045-001-00007-070	101195 OLIVAR-LECHIN DE SEVILLA	S 429	12,70	2,63	2,63	2,63	2,63	2,63			2,63	2,63
-934073	41-045-001-00007-068	101195 OLIVAR-LECHIN DE SEVILLA	S 429	9,80	0,20	0,20	0,20	0,20	0,20			0,20	0,20
-934072	41-045-001-00007-067	101195 OLIVAR-LECHIN DE SEVILLA	S 429	8,30	0,04	0,04	0,04	0,04	0,04			0,04	0,04
-934071	41-045-001-00007-066	101195 OLIVAR-LECHIN DE SEVILLA	S 429	8,50	2,76	2,76	2,76	2,76	2,76			2,76	2,76
-934070	41-045-001-00007-065	101195 OLIVAR-LECHIN DE SEVILLA	S 429	13,40	5,54	5,54	5,54	5,54	5,54			5,54	5,54
-934069	41-045-001-00007-064	101195 OLIVAR-LECHIN DE SEVILLA	S 429	23,40	0,25	0,25	0,25	0,25	0,25			0,25	0,25
-934068	41-045-001-00007-063	101195 OLIVAR-LECHIN DE SEVILLA	S 429	37,00	1,16	1,16	1,16	1,16	1,16			1,16	1,16
1700000007247632	41-087-001-00015-011	101195 OLIVAR-LECHIN DE SEVILLA	S 429	20,60	8,98	8,98	8,98	8,98	8,98			8,98	8,98
1700000007247633	41-087-001-00016-015	101195 OLIVAR-LECHIN DE SEVILLA	S 429	10,20	7,32	7,32	7,32	7,32	7,32			7,32	7,32
1700000007247636	41-087-001-00016-038	101195 OLIVAR-LECHIN DE SEVILLA	S 429	27,80	0,04	0,04	0,04	0,04	0,04			0,04	0,04
1700000007247641	41-045-001-00028-003	101195 OLIVAR-LECHIN DE SEVILLA	S 429	25,30	1,05	1,05	1,05	1,05	1,05			1,05	1,05
1700000007247643	41-087-001-00016-017	101195 OLIVAR-LECHIN DE SEVILLA	S 429	29,30	7,91	7,91	7,91	7,91	7,91			7,91	7,91
1700000007247644	41-087-001-00016-035	101195 OLIVAR-LECHIN DE SEVILLA	S 429	10,60	2,77	2,77	2,77	2,77	2,77			2,77	2,77
1700000007247647	41-045-001-00007-025	101195 OLIVAR-LECHIN DE SEVILLA	S 429	15,50	2,63	2,63	2,63	2,63	2,63			2,63	2,63
1700000007247649	41-045-001-00007-023	101195 OLIVAR-LECHIN DE SEVILLA	S 429	26,10	0,38	0,38	0,38	0,38	0,38			0,38	0,38
1700000007247650	41-087-001-00016-033	101195 OLIVAR-LECHIN DE SEVILLA	S 429	6,40	1,62	1,62	1,62	1,62	1,62			1,62	1,62
1700000007247651	41-087-001-00016-014	101195 OLIVAR-LECHIN DE SEVILLA	S 429	18,10	1,98	1,98	1,98	1,98	1,98			1,98	1,98
1700000007247652	41-045-001-00007-022	101195 OLIVAR-LECHIN DE SEVILLA	S 429	6,90	7,19	7,19	7,19	7,19	7,19			7,19	7,19
1700000007247653	41-087-001-00016-036	101195 OLIVAR-LECHIN DE SEVILLA	S 429	6,70	1,44	1,44	1,44	1,44	1,44			1,44	1,44
1700000007247654	41-087-001-00016-012	101195 OLIVAR-LECHIN DE SEVILLA	S 429	24,00	0,06	0,06	0,06	0,06	0,06			0,06	0,06
1700000007247655	41-045-001-00007-024	101195 OLIVAR-LECHIN DE SEVILLA	S 429	25,30	1,18	1,18	1,18	1,18	1,18			1,18	1,18
1700000007247656	41-087-001-00016-016	101195 OLIVAR-LECHIN DE SEVILLA	S 429	21,50	5,75	5,75	5,75	5,75	5,75			5,75	5,75
1700000007247657	41-045-001-00007-054	101195 OLIVAR-LECHIN DE SEVILLA	S 429	37,50	0,15	0,15	0,15	0,15	0,15			0,15	0,15
1700000007247658	41-045-001-00028-004	101195 OLIVAR-LECHIN DE SEVILLA	S 429	17,20	1,80	1,80	1,80	1,80	1,80			1,80	1,80
1700000007247664	41-045-001-00007-053	101195 OLIVAR-LECHIN DE SEVILLA	S 429	9,10	4,04	4,04	4,04	4,04	4,04			4,04	4,04
1700000007247665	41-045-001-00007-050	101195 OLIVAR-LECHIN DE SEVILLA	S 429	20,90	0,96	0,96	0,96	0,96	0,96			0,96	0,96
1700000007247667	41-087-001-00003-022	101195 OLIVAR-LECHIN DE SEVILLA	S 429	18,90	26,36	26,36	26,36	26,36	26,36			26,36	26,36

(1) Superficie declarada admisible ajustada con la superficie comprometida.  
(2) Factor de penalización valorando el alcance para el tipo de compromiso.Puede verificar la integridad de una copia de este documento mediante la lectura del código QR adjunto o mediante el acceso a la dirección <https://ws050.juntadeandalucia.es/verificarFirma> indicando el código de VERIFICACIÓN

FIRMADO POR

RAQUEL MARIA ESPIN CRESPO

18/12/2024

VERIFICACIÓN

Pk2jmUCNT2ZVULXR6LZ4ED5BQV9F2A

PÁG. 1164/2017







**INCIDENCIAS**

**INCIDENCIA DESCRIPCIÓN**

- 226 Recinto abandonado según SIGPAC por el que solicita alguna ayuda/práctica.  
Ref:170000007247648 Recinto:41-087-001-00003-00018 Cultivo:101195 OLIVAR-LECHIN DE SEVILLA Secano  
Ref:170000007247666 Recinto:41-087-001-00003-00020 Cultivo:101195 OLIVAR-LECHIN DE SEVILLA Secano
- 100424 Solicita recinto que no está comprometido para la operación.  
Ref:170000007247648 Recinto:41-087-001-00003-00018 Cultivo:101195 OLIVAR-LECHIN DE SEVILLA Secano  
Ref:170000007247666 Recinto:41-087-001-00003-00020 Cultivo:101195 OLIVAR-LECHIN DE SEVILLA Secano

(1) Superficie declarada admisible ajustada con la superficie comprometida.  
(2) Factor de penalización valorando el alcance para el tipo de compromiso.

Puede verificar la integridad de una copia de este documento mediante la lectura del código QR adjunto o mediante el acceso a la dirección <https://ws050.juntadeandalucia.es/verificarFirma> indicando el código de VERIFICACIÓN

FIRMADO POR	RAQUEL MARIA ESPIN CRESPO	18/12/2024
VERIFICACIÓN	Pk2jmUCNT2ZVULXR6LZ4ED5BQV9F2A	PÁG. 1165/2017



**APELLIDOS Y NOMBRE / RAZÓN SOCIAL**

KODESA AGRICOLA SL

**NIF**

\*\*\*9481\*

**EXPEDIENTE**

1254134

**ANUALIDAD DE PAGO**

1ª

**IMPORTES POR ANUALIDAD**

	2023	2024	2025	2026	2027
<b>IMPORTE MÁXIMO SUBVENCIONABLE</b>	1.487,40 €	1.487,40 €	1.487,40 €	1.487,40 €	1.487,40 €
<b>IMPORTE MEDIO DE TRANSFERENCIA (€/ha)</b>	247,90 €	247,90 €	247,90 €	247,90 €	247,90 €

**RESUMEN DE UNIDADES**

Cód	GRUPO DE PAGO	Sup. Dec. Admisible (ha)	Sup. Comprometida (ha)	Sup. ajustada compromiso (1) (ha)	% sobredec.	Sup. Resuelta (ha)	Importe Declarado	Importe Topado	Importe Resuelto	Importe tras sobredec.
429	OLIVAR	6,02		6,00	0,00	6,00	1.487,40	1.487,40	1.487,40	1.487,40
<b>TOTAL</b>		6,02	6,00	6,00		6,00	1.487,40	1.487,40	1.487,40	1.487,40

**APLICACIÓN DE REDUCCIONES Y PENALIZACIONES**

GRUPO DE PAGO	Importe Calculado	Importe prereduc.	Criterios de subvencionabilidad y compromisos	Presentación tardía	Omisión declaración	Condicionalidad	IMPORTE (Euros) RESUELTO
OLIVAR	1.487,40	1.487,40	0,00	0,00	0,00	0,00	1.487,40
<b>TOTAL</b>	1.487,40	1.487,40					1.487,40

**RESUMEN DE PAGOS****IMPORTE ( Euros )**

	RESUELTO	FEADER	MAPA	CAPADR
OLIVAR - Pago realizado	1.487,40 €	1.264,29 €	145,91 €	77,20 €

**RECINTOS RESUELTOS**

REF.	REFERENCIA SIGPAC	CULTIVO	DESCRIPCIÓN CULTIVO	S/R	G.PAGO	PEND. MEDIA (%)	SUP. DEC. ADMISIBLE (ha)	SUP. COMPROM. (ha)	SUP. AJUSTADA COMPR.(1) (ha)	SUP. CONY. SIGPAC (ha)	SUP. CERTIE (ha)	SUP. CAMPO (ha)	SUP. CAMPO DETER. CULT. DECLARADO (ha)	SUP. DEC. REDUCIDA (ha)	SUP. RESUELTA (ha)
-1323853	41-068-108-09014-002	101003	OLIVAR-ARBEQUINA	R	429	4,80	0,02	0,02	0,02		0,02			0,02	0,02
-800411	41-068-108-00015-001	101003	OLIVAR-ARBEQUINA	R	429	5,10	5,78	5,78	5,78		5,78			5,78	5,78
5082247	41-068-108-09014-002	101003	OLIVAR-ARBEQUINA	R	429	4,80	0,22	0,20	0,20		0,20			0,20	0,20

(1) Superficie declarada admisible ajustada con la superficie comprometida.  
(2) Factor de penalización valorando el alcance para el tipo de compromiso.

Puede verificar la integridad de una copia de este documento mediante la lectura del código QR adjunto o mediante el acceso a la dirección <https://ws050.juntadeandalucia.es/verificarFirma> indicando el código de VERIFICACIÓN

FIRMADO POR

RAQUEL MARIA ESPIN CRESPO

18/12/2024

VERIFICACIÓN

Pk2jmUCNT2ZVULXR6LZ4ED5BQV9F2A

PÁG. 1166/2017





<u>APELLIDOS Y NOMBRE / RAZÓN SOCIAL</u>	<u>NIF</u>	<u>EXPEDIENTE</u>	<u>ANUALIDAD DE PAGO</u>		
KOLPASEVO, S.L.	***6778*	1186873	1ª		
<b>IMPORTE POR ANUALIDAD</b>					
	<b>2023</b>	<b>2024</b>	<b>2025</b>	<b>2026</b>	<b>2027</b>
<b>IMPORTE MÁXIMO SUBVENCIONABLE</b>	9.675,97 €	9.675,97 €	9.675,97 €	9.675,97 €	9.675,97 €
<b>IMPORTE MEDIO DE TRANSFERENCIA (€/ha)</b>	211,40 €	211,40 €	211,40 €	211,40 €	211,40 €

**RESUMEN DE UNIDADES**

<u>Cód</u>	<u>GRUPO DE PAGO</u>	<u>Sup. Dec. Admisible (ha)</u>	<u>Sup. Comprometida (ha)</u>	<u>Sup. ajustada compromiso (1) (ha)</u>	<u>% sobredec.</u>	<u>Sup. Resuelta (ha)</u>	<u>Importe Declarado</u>	<u>Importe Topado</u>	<u>Importe Resuelto</u>	<u>Importe tras sobredec.</u>
426	HERBÁCEOS	12,74		12,74	0,00	12,74	1.925,91	1.925,91	1.925,91	1.925,91
431	VIÑEDO	32,32		32,30	0,00	32,30	7.750,06	7.750,06	7.750,06	7.750,06
434	HERBÁCEOS NO ELEGIBLES	0,73		0,73	0,00	0,73	0,00	0,00	0,00	0,00
<b>TOTAL</b>		45,79	45,77	45,77		45,77	9.675,97	9.675,97	9.675,97	9.675,97

**APLICACIÓN DE REDUCCIONES Y PENALIZACIONES**

<u>GRUPO DE PAGO</u>	<u>Importe Calculado</u>	<u>Importe prereduc.</u>	<u>Criterios de subvencionabilidad y compromisos</u>	<u>Presentación tardía</u>	<u>Omisión declaración</u>	<u>Condicionidad</u>	<u>IMPORTE (Euros) RESUELTO</u>
HERBÁCEOS	1.925,91	1.925,91		0,00	0,00	0,00	1.925,91
HERBÁCEOS NO ELEGIBLES	0,00	0,00		0,00	0,00	0,00	0,00
VIÑEDO	7.750,06	7.750,06		0,00	0,00	0,00	7.750,06
<b>TOTAL</b>	9.675,97	9.675,97					9.675,97

**RESUMEN DE PAGOS**

	<u>RESUELTO</u>	<u>FEADER</u>	<u>MAPA</u>	<u>CAPADR</u>
HERBÁCEOS - Pago realizado	1.925,91 €	1.637,02 €	188,93 €	99,96 €
VIÑEDO - Pago realizado	7.750,06 €	6.587,55 €	760,28 €	402,23 €
<b>TOTAL</b>	9.675,97 €	8.224,57 €	949,21 €	502,19 €

**RECINTOS RESUELTOS**

<u>REE</u>	<u>REFERENCIA SIGPAC</u>	<u>CULTIVO DESCRIPCIÓN CULTIVO</u>	<u>S/R G.PAGO</u>	<u>PEND. MEDIA (%)</u>	<u>SUP. DEC. ADMISIBLE (ha)</u>	<u>SUP. COMPROM. (ha)</u>	<u>SUP. AJUSTADA COMPROM. (1) (ha)</u>	<u>SUP. CONV. SIGPAC (ha)</u>	<u>SUP. CERTIE. (ha)</u>	<u>SUP. CAMPO (ha)</u>	<u>SUP. CAMPO DETER. CULT. DECLARADO (ha)</u>	<u>SUP. DEC. REDUCIDA (ha)</u>	<u>SUP. RESUELTA (ha)</u>
-1546706	29-072-047-00031-007	13000 TRITICALE-SIN VARIEDAD	S	426	2,20	0,03	0,03	0,03	0,12			0,03	0,03
-1546695	29-072-047-00032-001	13000 TRITICALE-SIN VARIEDAD	S	426	2,20	8,70	8,70	8,70	10,59			8,70	8,70
-1546618	29-072-047-00031-001	52000 VEZA-SIN VARIEDAD	S	426	2,00	4,01	4,01	4,01	7,50			4,01	4,01
-1546530	29-072-047-00010-006	102000 VIÑEDO VINIFICACIÓN-SIN VARIEDAD	S	431	1,80	11,57	11,57	11,57	11,57			11,57	11,57
1700000006402704	29-072-047-00006-006	102000 VIÑEDO VINIFICACIÓN-SIN VARIEDAD	R	431	1,50	13,64	13,62	13,62	13,64			13,62	13,62
1700000006402705	29-072-047-00007-002	102000 VIÑEDO VINIFICACIÓN-SIN VARIEDAD	R	431	1,90	5,63	5,63	5,63	5,63			5,63	5,63
1700000006402706	29-072-047-00007-006	102000 VIÑEDO VINIFICACIÓN-SIN VARIEDAD	S	431	3,00	0,03	0,03	0,03	0,03			0,03	0,03
1700000006402710	29-072-047-00009-001	102000 VIÑEDO VINIFICACIÓN-SIN VARIEDAD	S	431	1,50	0,73	0,73	0,73	0,73			0,73	0,73
1700000006402711	29-072-047-00026-001	102000 VIÑEDO VINIFICACIÓN-SIN VARIEDAD	S	431	1,80	0,71	0,71	0,71	0,71			0,71	0,71
1700000006402715	29-072-047-80007-002	102000 VIÑEDO VINIFICACIÓN-SIN VARIEDAD	S	431	2,50	0,01	0,01	0,01	0,01			0,01	0,01
-1546756	29-072-047-00032-001	20000 BARBECHO TRADICIONAL-SIN VARIEDAD	S	434	2,20	0,49	0,49	0,49	0,60			0,49	0,49
-805829	29-072-047-00031-007	20000 BARBECHO TRADICIONAL-SIN VARIEDAD	S	434	2,20	0,24	0,24	0,24	0,95			0,24	0,24

(1) Superficie declarada admisible ajustada con la superficie comprometida.  
(2) Factor de penalización valorando el alcance para el tipo de compromiso.Puede verificar la integridad de una copia de este documento mediante la lectura del código QR adjunto o mediante el acceso a la dirección <https://ws050.juntadeandalucia.es/verificarFirma> indicando el código de VERIFICACIÓN

FIRMADO POR

RAQUEL MARIA ESPIN CRESPO

18/12/2024

VERIFICACIÓN

Pk2jmUCNT2ZVULXR6LZ4ED5BQV9F2A

PÁG. 1167/2017




**INCIDENCIAS****INCIDENCIA DESCRIPCIÓN**

- 4272 Verifica que las líneas de declaración de las Solicitudes Únicas no tienen solapes con la capa de Retroactividad Gráfica (ambas de la misma campaña) a nivel de expediente/línea de declaración gráfica de la solicitud.  
Ref:170000006402704 Recinto:29-072-047-00006-00006 Cultivo: - Agregado de la referencia del recinto.:0 Zona de la referencia del recinto.:0 Superficie solapada.:0,02 Id. Incid.:101087800
- 100421 Recinto declarado por error para una operación de la 6503, que se ha corregido de oficio marcando la operación correcta, de acuerdo con la fecha de inscripción del recinto en la producción ecológica.  
Ref:-1546618 Recinto:29-072-047-00031-00001 Cultivo:52000 VEZA-SIN VARIEDAD Secano  
Ref:-1546706 Recinto:29-072-047-00031-00007 Cultivo:13000 TRITICALE-SIN VARIEDAD Secano  
Ref:-805829 Recinto:29-072-047-00031-00007 Cultivo:20000 BARBECHO TRADICIONAL-SIN VARIEDAD Secano  
Ref:-1546695 Recinto:29-072-047-00032-00001 Cultivo:13000 TRITICALE-SIN VARIEDAD Secano  
Ref:-1546756 Recinto:29-072-047-00032-00001 Cultivo:20000 BARBECHO TRADICIONAL-SIN VARIEDAD Secano

(1) Superficie declarada admisible ajustada con la superficie comprometida.  
(2) Factor de penalización valorando el alcance para el tipo de compromiso.

Puede verificar la integridad de una copia de este documento mediante la lectura del código QR adjunto o mediante el acceso a la dirección <https://ws050.juntadeandalucia.es/verificarFirma> indicando el código de VERIFICACIÓN

FIRMADO POR	RAQUEL MARIA ESPIN CRESPO	18/12/2024	
VERIFICACIÓN	Pk2jmUCNT2ZVULXR6LZ4ED5BQV9F2A	PÁG. 1168/2017	

**APELLIDOS Y NOMBRE / RAZÓN SOCIAL**

LA CARIDAD S.C.

NIF  
\*\*\*5932\*EXPEDIENTE  
1220015ANUALIDAD  
DE PAGO  
1ª**IMPORTES POR ANUALIDAD**

	2023	2024	2025	2026	2027
IMPORTE MÁXIMO SUBVENCIONABLE	9.916,00 €	9.916,00 €	9.916,00 €	9.916,00 €	9.916,00 €
IMPORTE MEDIO DE TRANSFERENCIA (€/ha)	247,90 €	247,90 €	247,90 €	247,90 €	247,90 €

**RESUMEN DE UNIDADES**

Cód	GRUPO DE PAGO	Sup. Dec. Admisible (ha)	Sup. Comprometida (ha)	Sup. ajustada compromiso (1) (ha)	% sobreded.	Sup. Resuelta (ha)	Importe Declarado	Importe Topado	Importe Resuelto	Importe tras sobreded.
429	OLIVAR	102,83		40,00	0,00	40,00	9.916,00	9.916,00	9.916,00	9.916,00
<b>TOTAL</b>		102,83	40,00	40,00		40,00	9.916,00	9.916,00	9.916,00	9.916,00

**APLICACIÓN DE REDUCCIONES Y PENALIZACIONES**

GRUPO DE PAGO	Importe Calculado	Importe prereduc.	Criterios de subvencionabilidad y compromisos	Presentación tardía	Omisión declaración	Condicionalidad	IMPORTE (Euros) RESUELTO
OLIVAR	9.916,00	9.916,00	0,00	0,00	0,00	0,00	9.916,00
<b>TOTAL</b>	9.916,00	9.916,00					9.916,00

**RESUMEN DE PAGOS****IMPORTE ( Euros )**

	RESUELTO	FEADER	MAPA	CAPADR
OLIVAR - Pago realizado	9.916,00 €	8.428,60 €	972,76 €	514,64 €

**RECINTOS RESUELTOS**

REF.	REFERENCIA SIGPAC	CULTIVO	DESCRIPCIÓN CULTIVO	S/R G.PAGO	PEND. MEDIA (%)	SUP. DEC. ADMISIBLE (ha)	SUP. COMPROM. (ha)	SUP. AJUSTADA COMPR.(1) (ha)	SUP. CONY. SIGPAC (ha)	SUP. CERTIE (ha)	SUP. CAMPO (ha)	SUP. CAMPO DETER. CULT. DECLARADO (ha)	SUP. DEC. REDUCIDA (ha)	SUP. RESUELTA (ha)
1700000005999687	41-033-034-00008-001	101195	OLIVAR-LECHIN DE SEVILLA	S 429	5,40	0,55	0,55	0,55		0,55			0,55	0,55
1700000005999688	41-033-034-00162-004	101268	OLIVAR-PICO LIMON	S 429	17,50	1,77	1,77	1,77		1,77			1,77	1,77
1700000005999691	41-033-035-00106-008	101268	OLIVAR-PICO LIMON	S 429	12,90	3,34	3,34	3,34		3,34			3,34	3,34
1700000005999692	41-033-035-00106-042	101268	OLIVAR-PICO LIMON	S 429	25,40	25,07	25,07	25,07		25,07			25,07	25,07
1700000005999693	41-033-034-00163-005	101268	OLIVAR-PICO LIMON	S 429	14,10	25,08	25,08	25,08		25,08			25,08	25,08
1700000005999694	41-033-034-00163-019	101268	OLIVAR-PICO LIMON	S 429	8,50	6,88	6,88	6,88		6,88			6,88	6,88
1700000005999695	41-033-035-00106-004	101268	OLIVAR-PICO LIMON	S 429	24,40	40,14	40,14	40,14		40,14			40,14	40,14

(1) Superficie declarada admisible ajustada con la superficie comprometida.  
(2) Factor de penalización valorando el alcance para el tipo de compromiso.Puede verificar la integridad de una copia de este documento mediante la lectura del código QR adjunto o mediante el acceso a la dirección <https://ws050.juntadeandalucia.es/verificarFirma> indicando el código de VERIFICACIÓN

FIRMADO POR

RAQUEL MARIA ESPIN CRESPO

18/12/2024

VERIFICACIÓN

Pk2jmUCNT2ZVULXR6LZ4ED5BQV9F2A

PÁG. 1169/2017



**APELLIDOS Y NOMBRE / RAZÓN SOCIAL**

LA CASCAJOSA C. B.

**NIF**

\*\*\*\*5378\*

**EXPEDIENTE**

1279611

**ANUALIDAD DE PAGO**

1ª

**IMPORTES POR ANUALIDAD**

	2023	2024	2025	2026	2027
<b>IMPORTE MÁXIMO SUBVENCIONABLE</b>	6.161,25 €	6.161,25 €	6.161,25 €	6.161,25 €	6.161,25 €
<b>IMPORTE MEDIO DE TRANSFERENCIA (€/ha)</b>	80,49 €	80,49 €	80,49 €	80,49 €	80,49 €

**RESUMEN DE UNIDADES**

Cód	GRUPO DE PAGO	Sup. Dec. Admisible (ha)	Sup. Comprometida (ha)	Sup. ajustada compromiso (1) (ha)	% sobredec.	Sup. Resuelta (ha)	Importe Declarado	Importe Topado	Importe Resuelto	Importe tras sobredec.
428	PASTOS ASOCIADOS A GANADERÍA ECOLÓGICA	187,63		75,00	0,00	75,00	6.161,25	6.161,25	6.161,25	6.161,25
434	HERBÁCEOS NO ELEGIBLES	1,55		1,55	0,00	1,55	0,00	0,00	0,00	0,00
<b>TOTAL</b>		189,18	76,55	76,55		76,55	6.161,25	6.161,25	6.161,25	6.161,25

**APLICACIÓN DE REDUCCIONES Y PENALIZACIONES**

GRUPO DE PAGO	Importe Calculado	Importe prereduc.	Criterios de subvencionabilidad y compromisos	Presentación tardía	Omisión declaración	Condicionabilidad	IMPORTE (Euros) RESUELTO
HERBÁCEOS NO ELEGIBLES	0,00	0,00	0,00	0,00	0,00	0,00	0,00
PASTOS ASOCIADOS A GANADERÍA	6.161,25	6.161,25	0,00	0,00	0,00	0,00	6.161,25
<b>TOTAL</b>	6.161,25	6.161,25					6.161,25

**RESUMEN DE PAGOS**

	RESUELTO	FEADER	MAPA	CAPADR
PASTOS ASOCIADOS A GANADERÍA ECOLÓGICA - Pago realizado	6.161,25 €	5.237,06 €	604,42 €	319,77 €

**RECINTOS RESUELTOS**

REF.	REFERENCIA SIGPAC	CULTIVO DESCRIPCIÓN CULTIVO	S/R G.PAGO	PEND. MEDIA (%)	SUP. DEC. ADMISIBLE (ha)	SUP. COMPROM. (ha)	SUP. AJUSTADA COMPR.(1) (ha)	SUP. CONV. SIGPAC (ha)	SUP. CERTIF. (ha)	SUP. CAMPO (ha)	SUP. CAMPO DETER. CULT. DECLARADO (ha)	SUP. DEC. REDUCIDA (ha)	SUP. RESUELTA (ha)
1700000005826753	41-032-001-00018-010	62000 PASTOS PERMANENTES DE 5 O MAS AÑOS-SIN VARIEDAD	S 428	23,90	121,38	121,38	121,38		142,76			121,38	121,38
1700000005826754	41-032-001-00018-019	62000 PASTOS PERMANENTES DE 5 O MAS AÑOS-SIN VARIEDAD	S 428	4,50	0,01	0,01	0,01		0,01			0,01	0,01
1700000005826758	41-032-001-00018-021	62000 PASTOS PERMANENTES DE 5 O MAS AÑOS-SIN VARIEDAD	S 428	11,50	66,24	66,24	66,24		66,24			66,24	66,24
1700000005826750	41-032-001-00018-001	20000 BARBECHO TRADICIONAL-SIN VARIEDAD	S 434	8,30	0,74	0,74	0,74		0,74			0,74	0,74
1700000005826751	41-032-001-00018-006	20000 BARBECHO TRADICIONAL-SIN VARIEDAD	S 434	11,30	0,81	0,81	0,81		0,81			0,81	0,81

**INCIDENCIAS****INCIDENCIA DESCRIPCIÓN**

242	Recinto pendiente de acreditación de titularidad. Ref:1700000005826757 Recinto:41-032-001-00134-00010 Cultivo:62000 PASTOS PERMANENTES DE 5 O MAS AÑOS-SIN VARIEDAD Secano Ref:1700000005826763 Recinto:41-032-001-00134-00033 Cultivo:62000 PASTOS PERMANENTES DE 5 O MAS AÑOS-SIN VARIEDAD Secano Ref:1700000005826764 Recinto:41-032-001-00134-00037 Cultivo:62000 PASTOS PERMANENTES DE 5 O MAS AÑOS-SIN VARIEDAD Secano Ref:1700000005826761 Recinto:41-032-001-00134-00039 Cultivo:62000 PASTOS PERMANENTES DE 5 O MAS AÑOS-SIN VARIEDAD Secano
100407	Explotación solicitada no forma parte de ningún organismo de control autorizado para la producción ecológica en Andalucía o fecha de inscripción posterior al plazo establecido ( Anexo I. Criterios de Subvencionabilidad. Orden 28 de marzo de 2023 ). Explotación:ES410320000012 Especie:PORCINO
100424	Solicita recinto que no está comprometido para la operación. Ref:1700000005826757 Recinto:41-032-001-00134-00010 Cultivo:62000 PASTOS PERMANENTES DE 5 O MAS AÑOS-SIN VARIEDAD Secano Ref:1700000005826763 Recinto:41-032-001-00134-00033 Cultivo:62000 PASTOS PERMANENTES DE 5 O MAS AÑOS-SIN VARIEDAD Secano Ref:1700000005826764 Recinto:41-032-001-00134-00037 Cultivo:62000 PASTOS PERMANENTES DE 5 O MAS AÑOS-SIN VARIEDAD Secano Ref:1700000005826761 Recinto:41-032-001-00134-00039 Cultivo:62000 PASTOS PERMANENTES DE 5 O MAS AÑOS-SIN VARIEDAD Secano

(1) Superficie declarada admisible ajustada con la superficie comprometida.  
(2) Factor de penalización valorando el alcance para el tipo de compromiso.Puede verificar la integridad de una copia de este documento mediante la lectura del código QR adjunto o mediante el acceso a la dirección <https://ws050.juntadeandalucia.es/verificarFirma> indicando el código de VERIFICACIÓN

FIRMADO POR

RAQUEL MARIA ESPIN CRESPO

18/12/2024

VERIFICACIÓN

Pk2jmUCNT2ZVULXR6LZ4ED5BQV9F2A

PÁG. 1170/2017



**Datos considerados para el Cálculo de la Carga Ganadera mínima y máxima del expediente**

Explotación	Especie	Inscrito en Sipea y Admisible	Ugm Calculada para CG Mínima	Ugm Calculada para CG Máxima
ES410320000012	OVINA	SI	37,01	37,01
ES410320000012	PORCINO	NO	0,00	52,16
			37,01	89,17

Superficie determinada para Cálculo Carga Ganadera Mínima: 192,70 ha

Superficie determinada para Cálculo Carga Ganadera Máxima: 192,70 ha

Carga Ganadera Mínima Expediente: 0,19 ugm/ha

Carga Ganadera Máxima Expediente: 0,46 ugm/ha

Los importes del Grupo de Pago de pastos de este expediente han sido ajustados por no llegar a la carga ganadera mínima de 0,3

**Recintos Determinados para el Cálculo de Garga Ganadera Mínima**

REF.	REFERENCIA SIGPAC	CULTIVO	DESCRIPCIÓN CULTIVO	S/R	SUP. RESUELTA (ha)
1700000005826753	41-032-001-00018-00010	62000	PASTOS PERMANENTES DE 5 O MAS AÑOS-SIN VARIEDAD	S	121,38
1700000005826754	41-032-001-00018-00019	62000	PASTOS PERMANENTES DE 5 O MAS AÑOS-SIN VARIEDAD	S	0,01
1700000005826757	41-032-001-00134-00010	62000	PASTOS PERMANENTES DE 5 O MAS AÑOS-SIN VARIEDAD	S	2,36
1700000005826758	41-032-001-00018-00021	62000	PASTOS PERMANENTES DE 5 O MAS AÑOS-SIN VARIEDAD	S	66,24
1700000005826761	41-032-001-00134-00039	62000	PASTOS PERMANENTES DE 5 O MAS AÑOS-SIN VARIEDAD	S	0,38
1700000005826763	41-032-001-00134-00033	62000	PASTOS PERMANENTES DE 5 O MAS AÑOS-SIN VARIEDAD	S	0,75
1700000005826764	41-032-001-00134-00037	62000	PASTOS PERMANENTES DE 5 O MAS AÑOS-SIN VARIEDAD	S	1,58

**Recintos Determinados para el Cálculo de Garga Ganadera Máxima**

REF.	REFERENCIA SIGPAC	CULTIVO	DESCRIPCIÓN CULTIVO	S/R	SUP. RESUELTA (ha)
1700000005826753	41-032-001-00018-00010	62000	PASTOS PERMANENTES DE 5 O MAS AÑOS-SIN VARIEDAD	S	121,38
1700000005826754	41-032-001-00018-00019	62000	PASTOS PERMANENTES DE 5 O MAS AÑOS-SIN VARIEDAD	S	0,01
1700000005826757	41-032-001-00134-00010	62000	PASTOS PERMANENTES DE 5 O MAS AÑOS-SIN VARIEDAD	S	2,36
1700000005826758	41-032-001-00018-00021	62000	PASTOS PERMANENTES DE 5 O MAS AÑOS-SIN VARIEDAD	S	66,24
1700000005826761	41-032-001-00134-00039	62000	PASTOS PERMANENTES DE 5 O MAS AÑOS-SIN VARIEDAD	S	0,38
1700000005826763	41-032-001-00134-00033	62000	PASTOS PERMANENTES DE 5 O MAS AÑOS-SIN VARIEDAD	S	0,75
1700000005826764	41-032-001-00134-00037	62000	PASTOS PERMANENTES DE 5 O MAS AÑOS-SIN VARIEDAD	S	1,58

**Incidencias de carga ganadera****INCIDENCIA DESCRIPCIÓN**

100407 Explotación solicitada no forma parte de ningún organismo de control autorizado para la producción ecológica en Andalucía o fecha de inscripción posterior al plazo establecido ( Anexo I. Criterios de Subvencionabilidad. Orden 28 de marzo de 2023 ).  
Explotación:ES410320000012 Especie:PORCINO

(1) Superficie declarada admisible ajustada con la superficie comprometida.  
(2) Factor de penalización valorando el alcance para el tipo de compromiso.

Puede verificar la integridad de una copia de este documento mediante la lectura del código QR adjunto o mediante el acceso a la dirección <https://ws050.juntadeandalucia.es/verificarFirma> indicando el código de VERIFICACIÓN

FIRMADO POR	RAQUEL MARIA ESPIN CRESPO	18/12/2024
VERIFICACIÓN	Pk2jmUCNT2ZVULXR6LZ4ED5BQV9F2A	PÁG. 1171/2017



**APELLIDOS Y NOMBRE / RAZÓN SOCIAL**

LA CERCA DEL ALTO S.L.

**NIF**

\*\*\*5118\*

**EXPEDIENTE**

1000019

**ANUALIDAD DE PAGO**

1ª

**IMPORTES POR ANUALIDAD**

	2023	2024	2025	2026	2027
<b>IMPORTE MÁXIMO SUBVENCIONABLE</b>	2.461,65 €	2.461,65 €	2.461,65 €	2.461,65 €	2.461,65 €
<b>IMPORTE MEDIO DE TRANSFERENCIA (€/ha)</b>	247,90 €	247,90 €	247,90 €	247,90 €	247,90 €

**RESUMEN DE UNIDADES**

Cód	GRUPO DE PAGO	Sup. Dec. Admisible (ha)	Sup. Comprometida (ha)	Sup. ajustada compromiso (1) (ha)	% sobredec.	Sup. Resuelta (ha)	Importe Declarado	Importe Topado	Importe Resuelto	Importe tras sobredec.
429	OLIVAR	9,93		9,93	0,00	9,93	2.461,65	2.461,65	2.461,65	2.461,65
<b>TOTAL</b>		9,93	9,93	9,93		9,93	2.461,65	2.461,65	2.461,65	2.461,65

**APLICACIÓN DE REDUCCIONES Y PENALIZACIONES**

GRUPO DE PAGO	Importe Calculado	Importe prereduc.	Criterios de subvencionabilidad y compromisos	Presentación tardía	Omisión declaración	Condicionalidad	IMPORTE (Euros) RESUELTO
OLIVAR	2.461,65		0,00	0,00	0,00	0,00	2.461,65
<b>TOTAL</b>	2.461,65	2.461,65					2.461,65

**RESUMEN DE PAGOS****IMPORTE ( Euros )**

	RESUELTO	FEADER	MAPA	CAPADR
OLIVAR - Pago realizado	2.461,65 €	2.092,40 €	241,49 €	127,76 €

**RECINTOS RESUELTOS**

REF.	REFERENCIA SIGPAC	CULTIVO DESCRIPCIÓN CULTIVO	S/R G.PAGO	PEND. MEDIA (%)	SUP. DEC. ADMISIBLE (ha)	SUP. COMPROM. (ha)	SUP. AJUSTADA COMPR.(1) (ha)	SUP. CONY. SIGPAC (ha)	SUP. CERTIE (ha)	SUP. CAMPO (ha)	SUP. CAMPO DETER. CULT. DECLARADO (ha)	SUP. DEC. REDUCIDA (ha)	SUP. RESUELTA (ha)
7030526	41-078-009-00062-002	101124 OLIVAR-GORDAL	S 429	9,00	0,13	0,13	0,13		0,13			0,13	0,13
7030527	41-078-009-00063-001	101010 OLIVAR-PICUAL	S 429	10,30	6,45	6,45	6,45		6,45			6,45	6,45
7030528	41-078-009-00063-008	101124 OLIVAR-GORDAL	S 429	7,50	0,26	0,26	0,26		0,26			0,26	0,26
7030529	41-078-009-00063-009	101124 OLIVAR-GORDAL	S 429	4,10	0,03	0,03	0,03		0,03			0,03	0,03
7030530	41-078-009-00062-004	101010 OLIVAR-PICUAL	S 429	10,40	0,19	0,19	0,19		0,19			0,19	0,19
7030531	41-078-009-00062-001	101124 OLIVAR-GORDAL	S 429	9,00	2,87	2,87	2,87		2,87			2,87	2,87

**INCIDENCIAS****INCIDENCIA DESCRIPCIÓN**

- 2452 Se verifica que el solicitante de las intervenciones 6501,6503 o 6505 no autoriza la consulta datos catastrales a través de la oficina Virtual de catastro (OVC)(Orden de 28 de marzo de 2023, art 6.1.b)
- 75021 No autoriza para la consulta de datos de identidad a través del Sistema GIRO de la Consejería de Hacienda y Administración pública existan.
- 75022 No autoriza a que, en caso de la devolución por la entidad financiera (retrocesión bancaria) del pago en la cuenta corriente consignada en la solicitud y que está debidamente registrada en el sistema contable GIRO de la Junta de Andalucía, se proceda al pago en cualquier otra cuenta corriente de la titularidad del solicitante vigente en dicho sistema contable.

(1) Superficie declarada admisible ajustada con la superficie comprometida.  
(2) Factor de penalización valorando el alcance para el tipo de compromiso.

Puede verificar la integridad de una copia de este documento mediante la lectura del código QR adjunto o mediante el acceso a la dirección <https://ws050.juntadeandalucia.es/verificarFirma> indicando el código de VERIFICACIÓN

FIRMADO POR

RAQUEL MARIA ESPIN CRESPO

18/12/2024

VERIFICACIÓN

Pk2jmUCNT2ZVULXR6LZ4ED5BQV9F2A

PÁG. 1172/2017





**APELLIDOS Y NOMBRE / RAZÓN SOCIAL**

LA GREGORIA DE ISABEL, S.L.

**NIF**

\*\*\*7290\*

**EXPEDIENTE**

1227521

**ANUALIDAD DE PAGO**

1ª

**IMPORTES POR ANUALIDAD**

	2023	2024	2025	2026	2027
<b>IMPORTE MÁXIMO SUBVENCIONABLE</b>	1.279,16 €	1.279,16 €	1.279,16 €	1.279,16 €	1.279,16 €
<b>IMPORTE MEDIO DE TRANSFERENCIA (€/ha)</b>	247,90 €	247,90 €	247,90 €	247,90 €	247,90 €

**RESUMEN DE UNIDADES**

Cód	GRUPO DE PAGO	Sup. Dec. Admisible (ha)	Sup. Comprometida (ha)	Sup. ajustada compromiso (1) (ha)	% sobredec.	Sup. Resuelta (ha)	Importe Declarado	Importe Topado	Importe Resuelto	Importe tras sobredec.
429	OLIVAR	5,16		5,16	0,00	5,16	1.279,16	1.279,16	1.279,16	1.279,16
<b>TOTAL</b>		5,16	5,16	5,16		5,16	1.279,16	1.279,16	1.279,16	1.279,16

**APLICACIÓN DE REDUCCIONES Y PENALIZACIONES**

GRUPO DE PAGO	Importe Calculado	Importe prereduc.	Criterios de subvencionabilidad y compromisos	Presentación tardía	Omisión declaración	Condicionalidad	IMPORTE (Euros) RESUELTO
OLIVAR	1.279,16	1.279,16	0,00	0,00	0,00	0,00	1.279,16
<b>TOTAL</b>	1.279,16	1.279,16					1.279,16

**RESUMEN DE PAGOS****IMPORTE ( Euros )**

	RESUELTO	FEADER	MAPA	CAPADR
OLIVAR - Pago realizado	1.279,16 €	1.087,29 €	125,49 €	66,38 €

**RECINTOS RESUELTOS**

REF.	REFERENCIA SIGPAC	CULTIVO DESCRIPCIÓN CULTIVO	S/R G.PAGO	PEND. MEDIA (%)	SUP. DEC. ADMISIBLE (ha)	SUP. COMPROM. (ha)	SUP. AJUSTADA COMPR.(1) (ha)	SUP. CONY. SIGPAC (ha)	SUP. CERTIE (ha)	SUP. CAMPO (ha)	SUP. CAMPO DETER. CULT. DECLARADO (ha)	SUP. DEC. REDUCIDA (ha)	SUP. RESUELTA (ha)
1700000006853584	41-033-039-00004-008	101010 OLIVAR-PICUAL	S 429	24,00	2,61	2,61	2,61		2,61			2,61	2,61
1700000006853585	41-033-039-00004-012	101195 OLIVAR-LECHIN DE SEVILLA	S 429	36,00	0,08	0,08	0,08		0,08			0,08	0,08
1700000006853589	41-033-039-00003-003	101268 OLIVAR-PICO LIMON	S 429	34,20	1,30	1,30	1,30		1,30			1,30	1,30
1700000006853592	41-033-039-00003-002	101268 OLIVAR-PICO LIMON	S 429	28,20	1,17	1,17	1,17		1,17			1,17	1,17

**INCIDENCIAS****INCIDENCIA DESCRIPCIÓN**

- 100422 Recinto declarado por error para una operación de la 6503, que se ha corregido de oficio desmarcando la operación incorrecta, de acuerdo con la fecha de inscripción del recinto en la producción ecológica.  
 Ref:1700000006853592 Recinto:41-033-039-00003-00002 Cultivo:101268 OLIVAR-PICO LIMON Secano  
 Ref:1700000006853589 Recinto:41-033-039-00003-00003 Cultivo:101268 OLIVAR-PICO LIMON Secano  
 Ref:1700000006853584 Recinto:41-033-039-00004-00008 Cultivo:101010 OLIVAR-PICUAL Secano  
 Ref:1700000006853585 Recinto:41-033-039-00004-00012 Cultivo:101195 OLIVAR-LECHIN DE SEVILLA Secano

(1) Superficie declarada admisible ajustada con la superficie comprometida.  
 (2) Factor de penalización valorando el alcance para el tipo de compromiso.

Puede verificar la integridad de una copia de este documento mediante la lectura del código QR adjunto o mediante el acceso a la dirección <https://ws050.juntadeandalucia.es/verificarFirma> indicando el código de VERIFICACIÓN

FIRMADO POR

RAQUEL MARIA ESPIN CRESPO

18/12/2024

VERIFICACIÓN

Pk2jmUCNT2ZVULXR6LZ4ED5BQV9F2A

PÁG. 1173/2017



**APELLIDOS Y NOMBRE / RAZÓN SOCIAL**

La Guzmaná SC

**NIF**  
\*\*\*\*8674\***EXPEDIENTE**  
1221499**ANUALIDAD DE PAGO**  
1ª**IMPORTES POR ANUALIDAD**

	2023	2024	2025	2026	2027
<b>IMPORTE MÁXIMO SUBVENCIONABLE</b>	5.295,39 €	5.295,39 €	5.295,39 €	5.295,39 €	5.295,39 €
<b>IMPORTE MEDIO DE TRANSFERENCIA (€/ha)</b>	82,15 €	82,15 €	82,15 €	82,15 €	82,15 €

**RESUMEN DE UNIDADES**

Cód	GRUPO DE PAGO	Sup. Dec. Admisible (ha)	Sup. Comprometida (ha)	Sup. ajustada compromiso (1) (ha)	% sobredec.	Sup. Resuelta (ha)	Importe Declarado	Importe Topado	Importe Resuelto	Importe tras sobredec.
428	PASTOS ASOCIADOS A GANADERÍA ECOLÓGICA	64,46		64,46	0,00	64,46	5.295,39	5.295,39	5.295,39	5.295,39
<b>TOTAL</b>		64,46	64,46	64,46		64,46	5.295,39	5.295,39	5.295,39	5.295,39

**APLICACIÓN DE REDUCCIONES Y PENALIZACIONES**

GRUPO DE PAGO	Importe Calculado	Importe prereduc.	Criterios de subvencionabilidad y compromisos	Presentación tardía	Omisión declaración	Condicionidad	IMPORTE (Euros) RESUELTO
PASTOS ASOCIADOS A GANADERÍA	5.295,39	5.295,39	0,00	0,00	0,00	0,00	5.295,39
<b>TOTAL</b>	5.295,39	5.295,39					5.295,39

**RESUMEN DE PAGOS**

	RESUELTO	FEADER	MAPA	CAPADR
PASTOS ASOCIADOS A GANADERÍA ECOLÓGICA - Pago realizado	5.295,39 €	4.501,08 €	519,48 €	274,83 €

**RECINTOS RESUELTOS**

REE	REFERENCIA SIGPAC	CULTIVO	DESCRIPCIÓN CULTIVO	S/R G.PAGO	PEND. MEDIA (%)	SUP. DEC. ADMISIBLE (ha)	SUP. COMPROM. (ha)	SUP. AJUSTADA COMPROM. (1) (ha)	SUP. CONV. SIGPAC (ha)	SUP. CERTIF. (ha)	SUP. CAMPO (ha)	SUP. CAMPO DETER. CULT. DECLARADO (ha)	SUP. DEC. REDUCIDA (ha)	SUP. RESUELTA (ha)
1700000002701077	41-033-032-00017-002	62000	PASTOS PERMANENTES DE 5 O MAS AÑOS-SIN VARIEDAD	S 428	32,30	62,52	62,52	62,52		62,52			62,52	62,52
1700000002701078	41-078-014-00003-001	62000	PASTOS PERMANENTES DE 5 O MAS AÑOS-SIN VARIEDAD	S 428	27,90	1,94	1,94	1,94		1,94			1,94	1,94

**INCIDENCIAS****INCIDENCIA DESCRIPCIÓN**

100407 Explotación solicitada no forma parte de ningún organismo de control autorizado para la producción ecológica en Andalucía o fecha de inscripción posterior al plazo establecido ( Anexo I. Criterios de Subvencionabilidad. Orden 28 de marzo de 2023 ).  
Explotación:ES410330000202 Especie:PORCINO

(1) Superficie declarada admisible ajustada con la superficie comprometida.  
(2) Factor de penalización valorando el alcance para el tipo de compromiso.

Puede verificar la integridad de una copia de este documento mediante la lectura del código QR adjunto o mediante el acceso a la dirección <https://ws050.juntadeandalucia.es/verificarFirma> indicando el código de VERIFICACIÓN

FIRMADO POR

RAQUEL MARIA ESPIN CRESPO

18/12/2024

VERIFICACIÓN

Pk2jmUCNT2ZVULXR6LZ4ED5BQV9F2A

PÁG. 1174/2017



**Datos considerados para el Cálculo de la Carga Ganadera mínima y máxima del expediente**

Explotación	Especie	Inscrito en Sipea y Admisible	Ugm Calculada para CG Mínima	Ugm Calculada para CG Máxima
ES410330000202	OVINA	SI	19,45	19,45
ES410330000202	PORCINO	NO	0,00	19,56
			19,45	39,01

Superficie determinada para Cálculo Carga Ganadera Mínima: 64,46 ha

Superficie determinada para Cálculo Carga Ganadera Máxima: 64,46 ha

Carga Ganadera Mínima Expediente: 0,30 ugm/ha

Carga Ganadera Máxima Expediente: 0,61 ugm/ha

**Recintos Determinados para el Cálculo de Garga Ganadera Mínima**

REF.	REFERENCIA SIGPAC	CULTIVO	DESCRIPCIÓN CULTIVO	S/R	SUP. RESUELTA (ha)
1700000002701077	41-033-032-00017-00002	62000	PASTOS PERMANENTES DE 5 O MAS AÑOS-SIN VARIEDAD	S	62,52
1700000002701078	41-078-014-00003-00001	62000	PASTOS PERMANENTES DE 5 O MAS AÑOS-SIN VARIEDAD	S	1,94

**Recintos Determinados para el Cálculo de Garga Ganadera Máxima**

REF.	REFERENCIA SIGPAC	CULTIVO	DESCRIPCIÓN CULTIVO	S/R	SUP. RESUELTA (ha)
1700000002701077	41-033-032-00017-00002	62000	PASTOS PERMANENTES DE 5 O MAS AÑOS-SIN VARIEDAD	S	62,52
1700000002701078	41-078-014-00003-00001	62000	PASTOS PERMANENTES DE 5 O MAS AÑOS-SIN VARIEDAD	S	1,94

**Incidencias de carga ganadera****INCIDENCIA DESCRIPCIÓN**

- 100407 Explotación solicitada no forma parte de ningún organismo de control autorizado para la producción ecológica en Andalucía o fecha de inscripción posterior al plazo establecido ( Anexo I. Criterios de Subvencionabilidad. Orden 28 de marzo de 2023 ).  
Explotación:ES410330000202 Especie:PORCINO

(1) Superficie declarada admisible ajustada con la superficie comprometida.  
(2) Factor de penalización valorando el alcance para el tipo de compromiso.

Puede verificar la integridad de una copia de este documento mediante la lectura del código QR adjunto o mediante el acceso a la dirección <https://ws050.juntadeandalucia.es/verificarFirma> indicando el código de VERIFICACIÓN

FIRMADO POR	RAQUEL MARIA ESPIN CRESPO	18/12/2024	
VERIFICACIÓN	Pk2jmUCNT2ZVULXR6LZ4ED5BQV9F2A	PÁG. 1175/2017	

**APELLIDOS Y NOMBRE / RAZÓN SOCIAL**

LA JUNCOSILLA SL

**NIF**  
\*\*\*7946\***EXPEDIENTE**  
1263911**ANUALIDAD DE PAGO**

1ª

**IMPORTES POR ANUALIDAD**

	2023	2024	2025	2026	2027
<b>IMPORTE MÁXIMO SUBVENCIONABLE</b>	2.631,20 €	2.631,20 €	2.631,20 €	2.631,20 €	2.631,20 €
<b>IMPORTE MEDIO DE TRANSFERENCIA (€/ha)</b>	253,00 €	253,00 €	253,00 €	253,00 €	253,00 €

**RESUMEN DE UNIDADES**

Cód	GRUPO DE PAGO	Sup. Dec. Admisible (ha)	Sup. Comprometida (ha)	Sup. ajustada compromiso (1) (ha)	% sobredec.	Sup. Resuelta (ha)	Importe Declarado	Importe Topado	Importe Resuelto	Importe tras sobredec.
430	HORTÍCOLAS	10,40		10,40	0,00	10,40	2.631,20	2.631,20	2.631,20	2.631,20
<b>TOTAL</b>		10,40	10,40	10,40		10,40	2.631,20	2.631,20	2.631,20	2.631,20

**APLICACIÓN DE REDUCCIONES Y PENALIZACIONES**

GRUPO DE PAGO	Importe Calculado	Importe prereduc.	Criterios de subvencionabilidad y compromisos	Presentación tardía	Omisión declaración	Condicionalidad	IMPORTE (Euros) RESUELTO
HORTÍCOLAS	2.631,20	2.631,20	0,00	0,00	0,00	0,00	2.631,20
<b>TOTAL</b>	2.631,20	2.631,20					2.631,20

**RESUMEN DE PAGOS****IMPORTE ( Euros )**

	RESUELTO	FEADER	MAPA	CAPADR
HORTÍCOLAS - Pago realizado	2.631,20 €	2.236,52 €	258,12 €	136,56 €

**RECINTOS RESUELTOS**

REF.	REFERENCIA SIGPAC	CULTIVO	DESCRIPCIÓN CULTIVO	S/R G.PAGO	PEND. MEDIA (%)	SUP. DEC. ADMISIBLE (ha)	SUP. COMPROM. (ha)	SUP. AJUSTADA COMPR.(1) (ha)	SUP. CONY. SIGPAC (ha)	SUP. CERTIE (ha)	SUP. CAMPO (ha)	SUP. CAMPO DETER. CULT. DECLARADO (ha)	SUP. DEC. REDUCIDA (ha)	SUP. RESUELTA (ha)
5311832	41-097-012-00021-001	156000	SANDÍA-SIN VARIEDAD	R 430	1,70	10,40	10,40	10,40		10,40			10,40	10,40

(1) Superficie declarada admisible ajustada con la superficie comprometida.  
(2) Factor de penalización valorando el alcance para el tipo de compromiso.Puede verificar la integridad de una copia de este documento mediante la lectura del código QR adjunto o mediante el acceso a la dirección <https://ws050.juntadeandalucia.es/verificarFirma> indicando el código de VERIFICACIÓN

FIRMADO POR

RAQUEL MARIA ESPIN CRESPO

18/12/2024

VERIFICACIÓN

Pk2jmUCNT2ZVULXR6LZ4ED5BQV9F2A

PÁG. 1176/2017



**APELLIDOS Y NOMBRE / RAZÓN SOCIAL**

LA MOCHETA SC

NIF  
\*\*\*5422\*EXPEDIENTE  
1264127ANUALIDAD  
DE PAGO  
1ª**IMPORTE POR ANUALIDAD**

	2023	2024	2025	2026	2027
IMPORTE MÁXIMO SUBVENCIONABLE	5.771,11 €	5.771,11 €	5.771,11 €	5.771,11 €	5.771,11 €
IMPORTE MEDIO DE TRANSFERENCIA (€/ha)	247,90 €	247,90 €	247,90 €	247,90 €	247,90 €

**RESUMEN DE UNIDADES**

Cód	GRUPO DE PAGO	Sup. Dec. Admisible (ha)	Sup. Comprometida (ha)	Sup. ajustada compromiso (1) (ha)	% sobredec.	Sup. Resuelta (ha)	Importe Declarado	Importe Topado	Importe Resuelto	Importe tras sobredec.
429	OLIVAR	62,01		23,28	0,00	23,28	5.771,11	5.771,11	5.771,11	5.771,11
434	HERBÁCEOS NO ELEGIBLES	5,91		0,00	100,00	0,00	0,00	0,00	0,00	0,00
<b>TOTAL</b>		<b>67,92</b>	<b>23,28</b>	<b>23,28</b>		<b>23,28</b>	<b>5.771,11</b>	<b>5.771,11</b>	<b>5.771,11</b>	<b>5.771,11</b>

**APLICACIÓN DE REDUCCIONES Y PENALIZACIONES**

GRUPO DE PAGO	Importe Calculado	Importe prereduc.	Criterios de subvencionabilidad y compromisos	Presentación tardía	Omisión declaración	Condicionalidad	IMPORTE (Euros) RESUELTO
HERBÁCEOS NO ELEGIBLES	0,00	0,00		0,00	0,00	0,00	0,00
OLIVAR	5.771,11	5.771,11	0,00	0,00	0,00	0,00	5.771,11
<b>TOTAL</b>	<b>5.771,11</b>	<b>5.771,11</b>					<b>5.771,11</b>

**RESUMEN DE PAGOS**

	RESUELTO	FEADER	MAPA	CAPADR
OLIVAR - Pago realizado	5.771,11 €	4.905,44 €	566,15 €	299,52 €

**RECINTOS RESUELTOS**

REF.	REFERENCIA SIGPAC	CULTIVO DESCRIPCIÓN CULTIVO	S/R G.PAGO	PEND. MEDIA (%)	SUP. DEC. ADMISIBLE (ha)	SUP. COMPROM. (ha)	SUP. AJUSTADA COMPROM. (1) (ha)	SUP. CONV. SIGPAC (ha)	SUP. CERTIF. (ha)	SUP. CAMPO (ha)	SUP. CAMPO DETER CUL. DECLARADO (ha)	SUP. DEC. REDUCIDA (ha)	SUP. RESUELTA (ha)
-1612053	41-071-023-00004-025	101003 OLIVAR-ARBEQUINA	S 429	10,90	2,46	0,57	0,57		2,46			0,57	0,57
-1612052	41-071-023-00004-025	101003 OLIVAR-ARBEQUINA	S 429	10,90	5,85	1,36	1,36		5,86			1,36	1,36
-1612051	41-071-007-00005-005	101003 OLIVAR-ARBEQUINA	S 429	5,10	0,42	0,01	0,01		0,47			0,01	0,01
-582096	41-071-023-00004-001	101003 OLIVAR-ARBEQUINA	S 429	6,00	7,56	7,56	7,56		7,56			7,56	7,56
-151753	41-071-023-00004-009	101003 OLIVAR-ARBEQUINA	S 429	3,40	0,47	0,47	0,47		0,47			0,47	0,47
170000006739363	41-071-023-00004-025	101003 OLIVAR-ARBEQUINA	S 429	10,90	16,91	3,92	3,92		16,90			3,92	3,92
170000006739365	41-071-023-00004-035	101003 OLIVAR-ARBEQUINA	S 429	12,80	4,61	4,61	4,61		4,61			4,61	4,61
170000006739369	41-071-007-00001-001	101003 OLIVAR-ARBEQUINA	S 429	6,90	0,09	0,09	0,09		0,09			0,09	0,09
170000006739370	41-071-007-00017-001	101003 OLIVAR-ARBEQUINA	S 429	6,40	4,28	4,28	4,28		4,28			4,28	4,28
170000006739373	41-071-007-00005-005	101003 OLIVAR-ARBEQUINA	S 429	5,10	19,36	0,41	0,41		19,31			0,41	0,41
-1359533	41-071-023-00004-021	20000 BARBECHO TRADICIONAL-SIN VARIEDAD	S 434	17,80	1,12	0,55	0,55		1,13			0,55	0,55
-967256	41-071-008-00015-011	20000 BARBECHO TRADICIONAL-SIN VARIEDAD	S 434	8,30	0,57	0,57	0,57		0,57			0,57	0,57
-967243	41-071-023-00004-062	20000 BARBECHO TRADICIONAL-SIN VARIEDAD	S 434	4,90	3,19	3,19	3,19		3,19			3,19	3,19
-815106	41-071-023-00004-046	20000 BARBECHO TRADICIONAL-SIN VARIEDAD	S 434	10,20	0,86	0,86	0,86		0,86			0,86	0,86
-151750	41-071-023-00004-002	20000 BARBECHO TRADICIONAL-SIN VARIEDAD	S 434	3,40	0,17	0,17	0,17		0,17			0,17	0,17

(1) Superficie declarada admisible ajustada con la superficie comprometida.  
(2) Factor de penalización valorando el alcance para el tipo de compromiso.Puede verificar la integridad de una copia de este documento mediante la lectura del código QR adjunto o mediante el acceso a la dirección <https://ws050.juntadeandalucia.es/verificarFirma> indicando el código de VERIFICACIÓN

FIRMADO POR

RAQUEL MARIA ESPIN CRESPO

18/12/2024

VERIFICACIÓN

Pk2jmUCNT2ZVULXR6LZ4ED5BQV9F2A

PÁG. 1177/2017



**INCIDENCIAS****INCIDENCIA DESCRIPCIÓN**

- 8200 Línea de declaración monitorizada con resultado no admisible  
 Ref:-153940 Recinto:41-071-007-00005-00007 Cultivo:1037 TRIGO BLANDO-ARTUR NICK  
 Ref:-968657 Recinto:41-071-008-00015-00012 Cultivo:1037 TRIGO BLANDO-ARTUR NICK  
 Ref:-151751 Recinto:41-071-023-00004-00003 Cultivo:1037 TRIGO BLANDO-ARTUR NICK  
 Ref:-1612392 Recinto:41-071-023-00004-00010 Cultivo:1037 TRIGO BLANDO-ARTUR NICK
- 8400 Monitorización Línea de declaración monitorizada con situación 12 o "nula" y sin información de producto.  
 Ref:-153940 Recinto:41-071-007-00005-00007 Cultivo: - IDENTIFICADOR DE LA PARCELA AGRÍCOLA:12 Código de producto declarado en dicho recinto.:1 Código de variedad/especie/tipo declarada en dicho recinto.:37 Línea de ayuda declarada en dicho recinto.:  
 Ref:-968657 Recinto:41-071-008-00015-00012 Cultivo: - IDENTIFICADOR DE LA PARCELA AGRÍCOLA:11 Código de producto declarado en dicho recinto.:1 Código de variedad/especie/tipo declarada en dicho recinto.:37 Línea de ayuda declarada en dicho recinto.:  
 Ref:-151751 Recinto:41-071-023-00004-00003 Cultivo: - IDENTIFICADOR DE LA PARCELA AGRÍCOLA:4 Código de producto declarado en dicho recinto.:1 Código de variedad/especie/tipo declarada en dicho recinto.:37 Línea de ayuda declarada en dicho recinto.:  
 Ref:-1612392 Recinto:41-071-023-00004-00010 Cultivo: - IDENTIFICADOR DE LA PARCELA AGRÍCOLA:13 Código de producto declarado en dicho recinto.:1 Código de variedad/especie/tipo declarada en dicho recinto.:37 Línea de ayuda declarada en dicho recinto.:
- 100400 Recinto con cultivo, variedad, régimen de explotación o uso Siggac no compatible con la operación solicitada ( Anexo IV.1 Cultivos y variedades elegibles para las Intervenciones. Orden de 28 de marzo de 2023 ).  
 Ref:1700000006739317 Recinto:41-071-007-00005-00001 Cultivo:122030 ALGARROBO-MOLLAR Secano Uso:TA  
 Ref:1700000006739324 Recinto:41-071-007-00005-00003 Cultivo:122030 ALGARROBO-MOLLAR Secano Uso:TA  
 Ref:-815107 Recinto:41-071-023-00004-00047 Cultivo:206001 NARANJO-LANE LATE Secano Uso:CI  
 Ref:-1612055 Recinto:41-071-023-00004-00069 Cultivo:1037 TRIGO BLANDO-ARTUR NICK Secano Uso:FS
- 100412 Número de hectáreas validadas inferior a la superficie mínima permitida por el grupo de cultivo ( Anexo I. Criterios de Subvencionabilidad. Orden 28 de marzo de 2023 ).  
 Sup. Resuelta:0 Grupo de Pago:FRUTALES SECANO  
 Sup. Resuelta:0 Grupo de Pago:HERBÁCEOS  
 Sup. Resuelta:0 Grupo de Pago:PASTOS ASOCIADOS A GANADERÍA ECOLÓGICA
- 100413 Recinto perteneciente a grupo de cultivo que no cumple con la superficie mínima requerida ( Anexo I. Criterios de Subvencionabilidad. Orden 28 de marzo de 2023 ).  
 Ref:-1612471 Recinto:41-071-007-00005-00002 Cultivo:1037 TRIGO BLANDO-ARTUR NICK Secano Sup. Declarada:31,12 Superficie Resolver:3,75  
 Ref:1700000006739372 Recinto:41-071-007-00005-00004 Cultivo:104057 ALMENDROS-AVIJOR Secano Sup. Declarada:6,33 Superficie Resolver:6,33  
 Ref:1700000006739321 Recinto:41-071-007-00005-00009 Cultivo:62000 PASTOS PERMANENTES DE 5 O MAS AÑOS-SIN VARIEDAD Secano Sup. Declarada:69,79 Superficie Resolver:69,79  
 Ref:-151749 Recinto:41-071-007-00005-00014 Cultivo:62000 PASTOS PERMANENTES DE 5 O MAS AÑOS-SIN VARIEDAD Secano Sup. Declarada:3,89 Superficie Resolver:3,89  
 Ref:-967220 Recinto:41-071-007-00005-00016 Cultivo:62000 PASTOS PERMANENTES DE 5 O MAS AÑOS-SIN VARIEDAD Secano Sup. Declarada:4,18 Superficie Resolver:4,18  
 Ref:-967249 Recinto:41-071-007-00005-00017 Cultivo:1037 TRIGO BLANDO-ARTUR NICK Secano Sup. Declarada:0,96 Superficie Resolver:0,96  
 Ref:1700000006739265 Recinto:41-071-008-00001-00001 Cultivo:33213 GIRASOL-LG50480 Secano Sup. Declarada:1,87 Superficie Resolver:1,87  
 Ref:1700000006739282 Recinto:41-071-008-00001-00009 Cultivo:33213 GIRASOL-LG50480 Secano Sup. Declarada:8,87 Superficie Resolver:8,87  
 Ref:1700000006739277 Recinto:41-071-008-00001-00010 Cultivo:33213 GIRASOL-LG50480 Secano Sup. Declarada:18,91 Superficie Resolver:18,91  
 Ref:-823012 Recinto:41-071-008-00015-00001 Cultivo:62000 PASTOS PERMANENTES DE 5 O MAS AÑOS-SIN VARIEDAD Secano Sup. Declarada:102,11 Superficie Resolver:102,11  
 Ref:1700000006739289 Recinto:41-071-008-00015-00003 Cultivo:1037 TRIGO BLANDO-ARTUR NICK Secano Sup. Declarada:4,86 Superficie Resolver:4,86  
 Ref:1700000006739308 Recinto:41-071-008-00015-00004 Cultivo:1037 TRIGO BLANDO-ARTUR NICK Secano Sup. Declarada:1,87 Superficie Resolver:1,87  
 Ref:1700000006739309 Recinto:41-071-008-00015-00005 Cultivo:62000 PASTOS PERMANENTES DE 5 O MAS AÑOS-SIN VARIEDAD Secano Sup. Declarada:0,82 Superficie Resolver:0,82  
 Ref:1700000006739298 Recinto:41-071-008-00015-00006 Cultivo:62000 PASTOS PERMANENTES DE 5 O MAS AÑOS-SIN VARIEDAD Secano Sup. Declarada:0,9 Superficie Resolver:0,9  
 Ref:1700000006739307 Recinto:41-071-008-00015-00007 Cultivo:1037 TRIGO BLANDO-ARTUR NICK Secano Sup. Declarada:2,04 Superficie Resolver:2,04  
 Ref:1700000006739304 Recinto:41-071-008-00015-00008 Cultivo:62000 PASTOS PERMANENTES DE 5 O MAS AÑOS-SIN VARIEDAD Secano Sup. Declarada:2,84 Superficie Resolver:2,84  
 Ref:-967204 Recinto:41-071-008-00015-00010 Cultivo:1037 TRIGO BLANDO-ARTUR NICK Secano Sup. Declarada:1,5 Superficie Resolver:1,5  
 Ref:1700000006739305 Recinto:41-071-009-00003-00001 Cultivo:62000 PASTOS PERMANENTES DE 5 O MAS AÑOS-SIN VARIEDAD Secano Sup. Declarada:2,61 Superficie Resolver:2,61  
 Ref:1700000006739296 Recinto:41-071-009-00014-00002 Cultivo:1037 TRIGO BLANDO-ARTUR NICK Secano Sup. Declarada:1,37

(1) Superficie declarada admisible ajustada con la superficie comprometida.  
 (2) Factor de penalización valorando el alcance para el tipo de compromiso.

Puede verificar la integridad de una copia de este documento mediante la lectura del código QR adjunto o mediante el acceso a la dirección <https://ws050.juntadeandalucia.es/verificarFirma> indicando el código de VERIFICACIÓN

FIRMADO POR

RAQUEL MARIA ESPIN CRESPO

18/12/2024

VERIFICACIÓN

Pk2jmUCNT2ZVULXR6LZ4ED5BQV9F2A

PÁG. 1178/2017



**INCIDENCIAS****INCIDENCIA DESCRIPCIÓN**

Superficie Resolver:1,37  
 Ref:170000006739295 Recinto:41-071-009-00014-00003 Cultivo:62000 PASTOS PERMANENTES DE 5 O MAS AÑOS-SIN VARIEDAD Secano Sup. Declarada:7,49 Superficie Resolver:7,49  
 Ref:170000006739297 Recinto:41-071-009-00014-00004 Cultivo:62000 PASTOS PERMANENTES DE 5 O MAS AÑOS-SIN VARIEDAD Secano Sup. Declarada:0,42 Superficie Resolver:0,42  
 Ref:170000006739301 Recinto:41-071-009-00014-00005 Cultivo:1037 TRIGO BLANDO-ARTUR NICK Secano Sup. Declarada:2,06 Superficie Resolver:2,06  
 Ref:-968640 Recinto:41-071-009-00014-00006 Cultivo:1037 TRIGO BLANDO-ARTUR NICK Secano Sup. Declarada:0,73 Superficie Resolver:0,73  
 Ref:170000006739318 Recinto:41-071-009-00060-00001 Cultivo:62000 PASTOS PERMANENTES DE 5 O MAS AÑOS-SIN VARIEDAD Secano Sup. Declarada:2,03 Superficie Resolver:2,03  
 Ref:170000006739306 Recinto:41-071-010-00009-00001 Cultivo:62000 PASTOS PERMANENTES DE 5 O MAS AÑOS-SIN VARIEDAD Secano Sup. Declarada:8,7 Superficie Resolver:8,7  
 Ref:-151752 Recinto:41-071-023-00004-00004 Cultivo:62000 PASTOS PERMANENTES DE 5 O MAS AÑOS-SIN VARIEDAD Secano Sup. Declarada:0,66 Superficie Resolver:0,66  
 Ref:-822913 Recinto:41-071-023-00004-00019 Cultivo:62000 PASTOS PERMANENTES DE 5 O MAS AÑOS-SIN VARIEDAD Secano Sup. Declarada:224,64 Superficie Resolver:224,64  
 Ref:170000006739287 Recinto:41-071-023-00004-00041 Cultivo:1037 TRIGO BLANDO-ARTUR NICK Secano Sup. Declarada:10,42 Superficie Resolver:10,42  
 Ref:-968690 Recinto:41-071-023-00004-00048 Cultivo:62000 PASTOS PERMANENTES DE 5 O MAS AÑOS-SIN VARIEDAD Secano Sup. Declarada:0,06 Superficie Resolver:0,06  
 Ref:-968684 Recinto:41-071-023-00004-00052 Cultivo:62000 PASTOS PERMANENTES DE 5 O MAS AÑOS-SIN VARIEDAD Secano Sup. Declarada:0,04 Superficie Resolver:0,04  
 Ref:-967223 Recinto:41-071-023-00004-00054 Cultivo:62000 PASTOS PERMANENTES DE 5 O MAS AÑOS-SIN VARIEDAD Secano Sup. Declarada:0,08 Superficie Resolver:0,08  
 Ref:-967224 Recinto:41-071-023-00004-00057 Cultivo:62000 PASTOS PERMANENTES DE 5 O MAS AÑOS-SIN VARIEDAD Secano Sup. Declarada:0,05 Superficie Resolver:0,05  
 Ref:-967218 Recinto:41-071-023-00004-00060 Cultivo:1037 TRIGO BLANDO-ARTUR NICK Secano Sup. Declarada:4,43 Superficie Resolver:4,43  
 Ref:-967216 Recinto:41-071-023-00004-00061 Cultivo:1037 TRIGO BLANDO-ARTUR NICK Secano Sup. Declarada:3,06 Superficie Resolver:3,06  
 Ref:5388919 Recinto:41-071-023-00004-00068 Cultivo:1037 TRIGO BLANDO-ARTUR NICK Secano Sup. Declarada:5,62 Superficie Resolver:5,62  
 Ref:170000006739314 Recinto:41-071-023-00007-00001 Cultivo:62000 PASTOS PERMANENTES DE 5 O MAS AÑOS-SIN VARIEDAD Secano Sup. Declarada:20,31 Superficie Resolver:20,31  
 Ref:170000006739310 Recinto:41-071-024-00027-00001 Cultivo:62000 PASTOS PERMANENTES DE 5 O MAS AÑOS-SIN VARIEDAD Secano Sup. Declarada:26,92 Superficie Resolver:26,92  
 Ref:-822956 Recinto:41-071-024-00027-00002 Cultivo:62000 PASTOS PERMANENTES DE 5 O MAS AÑOS-SIN VARIEDAD Secano Sup. Declarada:13,87 Superficie Resolver:13,87  
 Ref:-822965 Recinto:41-071-024-00027-00003 Cultivo:1037 TRIGO BLANDO-ARTUR NICK Secano Sup. Declarada:8,08 Superficie Resolver:8,08  
 Ref:-968685 Recinto:41-071-024-00027-00008 Cultivo:1037 TRIGO BLANDO-ARTUR NICK Secano Sup. Declarada:2,79 Superficie Resolver:2,79  
 Ref:-969166 Recinto:41-071-024-00027-00009 Cultivo:62000 PASTOS PERMANENTES DE 5 O MAS AÑOS-SIN VARIEDAD Secano Sup. Declarada:0,23 Superficie Resolver:0,23  
 Ref:-969173 Recinto:41-071-024-00027-00010 Cultivo:62000 PASTOS PERMANENTES DE 5 O MAS AÑOS-SIN VARIEDAD Secano Sup. Declarada:0,55 Superficie Resolver:0,55  
 Ref:-968693 Recinto:41-071-024-00027-00011 Cultivo:62000 PASTOS PERMANENTES DE 5 O MAS AÑOS-SIN VARIEDAD Secano Sup. Declarada:2,7 Superficie Resolver:2,7  
 Ref:-968696 Recinto:41-071-024-00027-00012 Cultivo:1037 TRIGO BLANDO-ARTUR NICK Secano Sup. Declarada:7,48 Superficie Resolver:7,48  
 Ref:-968694 Recinto:41-071-024-00027-00013 Cultivo:62000 PASTOS PERMANENTES DE 5 O MAS AÑOS-SIN VARIEDAD Secano Sup. Declarada:6,98 Superficie Resolver:6,98  
 Ref:-968702 Recinto:41-071-024-00027-00014 Cultivo:62000 PASTOS PERMANENTES DE 5 O MAS AÑOS-SIN VARIEDAD Secano Sup. Declarada:0,14 Superficie Resolver:0,14  
 Ref:170000006739358 Recinto:41-071-024-00034-00001 Cultivo:62000 PASTOS PERMANENTES DE 5 O MAS AÑOS-SIN VARIEDAD Secano Sup. Declarada:33,25 Superficie Resolver:33,25  
 Ref:-823055 Recinto:41-071-024-00034-00002 Cultivo:1037 TRIGO BLANDO-ARTUR NICK Secano Sup. Declarada:2,25 Superficie Resolver:2,25  
 Ref:170000006739354 Recinto:41-071-024-00034-00003 Cultivo:1037 TRIGO BLANDO-ARTUR NICK Secano Sup. Declarada:3,75 Superficie Resolver:3,75  
 Ref:170000006739356 Recinto:41-071-024-00034-00004 Cultivo:1037 TRIGO BLANDO-ARTUR NICK Secano Sup. Declarada:1,29 Superficie Resolver:1,29  
 Ref:-968639 Recinto:41-071-024-00034-00005 Cultivo:1037 TRIGO BLANDO-ARTUR NICK Secano Sup. Declarada:1,26 Superficie Resolver:1,26  
 Ref:-967166 Recinto:41-071-024-00034-00006 Cultivo:62000 PASTOS PERMANENTES DE 5 O MAS AÑOS-SIN VARIEDAD Secano Sup. Declarada:0,67 Superficie Resolver:0,67

(1) Superficie declarada admisible ajustada con la superficie comprometida.  
 (2) Factor de penalización valorando el alcance para el tipo de compromiso.

Puede verificar la integridad de una copia de este documento mediante la lectura del código QR adjunto o mediante el acceso a la dirección <https://ws050.juntadeandalucia.es/verificarFirma> indicando el código de VERIFICACIÓN

FIRMADO POR	RAQUEL MARIA ESPIN CRESPO	18/12/2024
VERIFICACIÓN	Pk2jmUCNT2ZVULXR6LZ4ED5BQV9F2A	PÁG. 1179/2017



**INCIDENCIAS****INCIDENCIA DESCRIPCIÓN**

	Ref:-967171 Recinto:41-071-024-00034-00007 Cultivo:62000 PASTOS PERMANENTES DE 5 O MAS AÑOS-SIN VARIEDAD Secano Sup. Declarada:0,09 Superficie Resolver:0,09
100424	Solicita recinto que no está comprometido para la operación. Ref:1700000006739317 Recinto:41-071-007-00005-00001 Cultivo:122030 ALGARROBO-MOLLAR Secano Ref:1700000006739324 Recinto:41-071-007-00005-00003 Cultivo:122030 ALGARROBO-MOLLAR Secano Ref:-153940 Recinto:41-071-007-00005-00007 Cultivo:1037 TRIGO BLANDO-ARTUR NICK Secano Ref:-968657 Recinto:41-071-008-00015-00012 Cultivo:1037 TRIGO BLANDO-ARTUR NICK Secano Ref:-151751 Recinto:41-071-023-00004-00003 Cultivo:1037 TRIGO BLANDO-ARTUR NICK Secano Ref:-1612392 Recinto:41-071-023-00004-00010 Cultivo:1037 TRIGO BLANDO-ARTUR NICK Secano Ref:-815107 Recinto:41-071-023-00004-00047 Cultivo:206001 NARANJO-LANE LATE Secano Ref:-1612055 Recinto:41-071-023-00004-00069 Cultivo:1037 TRIGO BLANDO-ARTUR NICK Secano

(1) Superficie declarada admisible ajustada con la superficie comprometida.  
(2) Factor de penalización valorando el alcance para el tipo de compromiso.

Puede verificar la integridad de una copia de este documento mediante la lectura del código QR adjunto o mediante el acceso a la dirección <https://ws050.juntadeandalucia.es/verificarFirma> indicando el código de VERIFICACIÓN

FIRMADO POR	RAQUEL MARIA ESPIN CRESPO	18/12/2024
VERIFICACIÓN	Pk2jmUCNT2ZVULXR6LZ4ED5BQV9F2A	PÁG. 1180/2017





**APELLIDOS Y NOMBRE / RAZÓN SOCIAL**

LA MORISCA S.C.P.

**NIF**  
\*\*\*4223\***EXPEDIENTE**  
1181099**ANUALIDAD DE PAGO**  
1ª**IMPORTES POR ANUALIDAD**

	2023	2024	2025	2026	2027
<b>IMPORTE MÁXIMO SUBVENCIONABLE</b>	1.584,08 €	1.584,08 €	1.584,08 €	1.584,08 €	1.584,08 €
<b>IMPORTE MEDIO DE TRANSFERENCIA (€/ha)</b>	247,90 €	247,90 €	247,90 €	247,90 €	247,90 €

**RESUMEN DE UNIDADES**

Cód	GRUPO DE PAGO	Sup. Dec. Admisible (ha)	Sup. Comprometida (ha)	Sup. ajustada compromiso (1) (ha)	% sobredec.	Sup. Resuelta (ha)	Importe Declarado	Importe Topado	Importe Resuelto	Importe tras sobredec.
429	OLIVAR	6,39		6,39	0,00	6,39	1.584,08	1.584,08	1.584,08	1.584,08
<b>TOTAL</b>		6,39	6,39	6,39		6,39	1.584,08	1.584,08	1.584,08	1.584,08

**APLICACIÓN DE REDUCCIONES Y PENALIZACIONES**

GRUPO DE PAGO	Importe Calculado	Importe prereduc.	Criterios de subvencionabilidad y compromisos	Presentación tardía	Omisión declaración	Condicionalidad	IMPORTE (Euros) RESUELTO
OLIVAR	1.584,08	1.584,08	0,00	0,00	0,00	0,00	1.584,08
<b>TOTAL</b>	1.584,08	1.584,08					1.584,08

**RESUMEN DE PAGOS****IMPORTE ( Euros )**

	RESUELTO	FEADER	MAPA	CAPADR
OLIVAR - Pago realizado	1.584,08 €	1.346,47 €	155,40 €	82,21 €

**RECINTOS RESUELTOS**

REF.	REFERENCIA SIGPAC	CULTIVO	DESCRIPCIÓN CULTIVO	S/R	G.PAGO	PEND. MEDIA (%)	SUP. DEC. ADMISIBLE (ha)	SUP. COMPROM. (ha)	SUP. AJUSTADA COMPR.(1) (ha)	SUP. CONV. SIGPAC (ha)	SUP. CERTIE (ha)	SUP. CAMPO (ha)	SUP. CAMPO DETER. CULT. DECLARADO (ha)	SUP. DEC. REDUCIDA (ha)	SUP. RESUELTA (ha)
4174084	41-082-020-00038-001	101138	OLIVAR-HOJIBLANCA	S	429	2,50	6,16	6,16	6,16		6,16			6,16	6,16
4174086	41-082-021-00006-001	101138	OLIVAR-HOJIBLANCA	S	429	2,30	0,23	0,23	0,23		0,23			0,23	0,23

(1) Superficie declarada admisible ajustada con la superficie comprometida.  
(2) Factor de penalización valorando el alcance para el tipo de compromiso.Puede verificar la integridad de una copia de este documento mediante la lectura del código QR adjunto o mediante el acceso a la dirección <https://ws050.juntadeandalucia.es/verificarFirma> indicando el código de VERIFICACIÓN

FIRMADO POR

RAQUEL MARIA ESPIN CRESPO

18/12/2024

VERIFICACIÓN

Pk2jmUCNT2ZVULXR6LZ4ED5BQV9F2A

PÁG. 1181/2017



**APELLIDOS Y NOMBRE / RAZÓN SOCIAL**

LA PALMILLA SL

**NIF**

\*\*\*3133\*

**EXPEDIENTE**

1272517

**ANUALIDAD DE PAGO**

1ª

**IMPORTES POR ANUALIDAD**

	2023	2024	2025	2026	2027
IMPORTE MÁXIMO SUBVENCIONABLE	6.161,25 €	6.161,25 €	6.161,25 €	6.161,25 €	6.161,25 €
IMPORTE MEDIO DE TRANSFERENCIA (€/ha)	82,15 €	82,15 €	82,15 €	82,15 €	82,15 €

**RESUMEN DE UNIDADES**

Cód	GRUPO DE PAGO	Sup. Dec. Admisible (ha)	Sup. Comprometida (ha)	Sup. ajustada compromiso (1) (ha)	% sobredec.	Sup. Resuelta (ha)	Importe Declarado	Importe Topado	Importe Resuelto	Importe tras sobredec.
428	PASTOS ASOCIADOS A GANADERÍA ECOLÓGICA	416,49		75,00	0,00	75,00	6.161,25	6.161,25	6.161,25	6.161,25
<b>TOTAL</b>		416,49	75,00	75,00		75,00	6.161,25	6.161,25	6.161,25	6.161,25

**APLICACIÓN DE REDUCCIONES Y PENALIZACIONES**

GRUPO DE PAGO	Importe Calculado	Importe prereduc.	Criterios de subvencionabilidad y compromisos	Presentación tardía	Omisión declaración	Condicionidad	IMPORTE (Euros) RESUELTO
PASTOS ASOCIADOS A GANADERÍA	6.161,25	6.161,25	0,00	0,00	0,00	0,00	6.161,25
<b>TOTAL</b>	6.161,25	6.161,25					6.161,25

**RESUMEN DE PAGOS****IMPORTE (Euros)**

PASTOS ASOCIADOS A GANADERÍA ECOLÓGICA - Pago realizado	RESUELTO	FEADER	MAPA	CAPADR
	6.161,25 €	5.237,06 €	604,42 €	319,77 €

**RECINTOS RESUELTOS**

REE	REFERENCIA SIGPAC	CULTIVO DESCRIPCIÓN CULTIVO	S/R G.PAGO	PEND. MEDIA (%)	SUP. DEC. ADMISIBLE (ha)	SUP. COMPROM.	SUP. AJUSTADA COMPROM. (1) (ha)	SUP. CONV. SIGPAC (ha)	SUP. CERTIF. (ha)	SUP. CAMPO (ha)	SUP. CAMPO DETER. CULT. DECLARADO (ha)	SUP. DEC. REDUCIDA (ha)	SUP. RESUELTA (ha)
170000006000498	41-099-004-00005-001	62000 PASTOS PERMANENTES DE 5 O MAS AÑOS-SIN VARIEDAD	S 428	50,10	26,33	26,33	26,33		75,22			26,33	26,33
170000006000499	41-099-004-00010-002	62000 PASTOS PERMANENTES DE 5 O MAS AÑOS-SIN VARIEDAD	S 428	5,80	0,28	0,28	0,28		0,28			0,28	0,28
170000006000500	41-099-004-00010-004	62000 PASTOS PERMANENTES DE 5 O MAS AÑOS-SIN VARIEDAD	S 428	16,30	149,67	149,67	149,67		149,67			149,67	149,67
170000006000501	41-099-004-00010-003	62000 PASTOS PERMANENTES DE 5 O MAS AÑOS-SIN VARIEDAD	S 428	8,70	5,47	5,47	5,47		5,47			5,47	5,47
170000006000502	41-099-004-00011-001	62000 PASTOS PERMANENTES DE 5 O MAS AÑOS-SIN VARIEDAD	S 428	6,30	0,76	0,76	0,76		0,76			0,76	0,76
170000006000503	41-099-004-00012-002	62000 PASTOS PERMANENTES DE 5 O MAS AÑOS-SIN VARIEDAD	S 428	17,30	0,22	0,22	0,22		0,29			0,22	0,22
170000006000504	41-099-004-00009-006	62000 PASTOS PERMANENTES DE 5 O MAS AÑOS-SIN VARIEDAD	S 428	34,30	3,22	3,22	3,22		12,88			3,22	3,22
170000006000505	41-099-004-00009-005	62000 PASTOS PERMANENTES DE 5 O MAS AÑOS-SIN VARIEDAD	S 428	16,90	55,17	55,17	55,17		64,90			55,17	55,17
170000006000507	41-099-004-00009-008	62000 PASTOS PERMANENTES DE 5 O MAS AÑOS-SIN VARIEDAD	S 428	12,80	9,12	9,12	9,12		10,73			9,12	9,12
170000006000512	41-099-004-00006-018	62000 PASTOS PERMANENTES DE 5 O MAS AÑOS-SIN VARIEDAD	S 428	33,90	49,85	49,85	49,85		66,46			49,85	49,85
170000006000513	41-099-004-00006-017	62000 PASTOS PERMANENTES DE 5 O MAS AÑOS-SIN VARIEDAD	S 428	22,20	0,05	0,05	0,05		0,05			0,05	0,05
170000006000514	41-099-004-00006-016	62000 PASTOS PERMANENTES DE 5 O MAS AÑOS-SIN VARIEDAD	S 428	27,40	4,94	4,94	4,94		8,99			4,94	4,94
170000006000515	41-099-004-00007-001	62000 PASTOS PERMANENTES DE 5 O MAS AÑOS-SIN VARIEDAD	S 428	30,30	0,16	0,16	0,16		0,63			0,16	0,16
170000006000517	41-099-004-00006-023	62000 PASTOS PERMANENTES DE 5 O MAS AÑOS-SIN VARIEDAD	S 428	15,60	3,04	3,04	3,04		3,04			3,04	3,04
170000006000518	41-099-004-00006-021	62000 PASTOS PERMANENTES DE 5 O MAS AÑOS-SIN VARIEDAD	S 428	9,70	0,16	0,16	0,16		0,16			0,16	0,16
170000006000519	41-099-004-00006-015	62000 PASTOS PERMANENTES DE 5 O MAS AÑOS-SIN VARIEDAD	S 428	48,70	26,15	16,92	16,92		74,71			16,92	16,92
170000006000520	41-099-004-00006-014	62000 PASTOS PERMANENTES DE 5 O MAS AÑOS-SIN VARIEDAD	S 428	26,30	0,32	0,32	0,32		0,70			0,32	0,32
170000006000521	41-099-004-00006-010	62000 PASTOS PERMANENTES DE 5 O MAS AÑOS-SIN VARIEDAD	S 428	29,40	2,76	2,76	2,76		4,25			2,76	2,76
170000006000522	41-099-004-00006-012	62000 PASTOS PERMANENTES DE 5 O MAS AÑOS-SIN VARIEDAD	S 428	33,00	78,82	78,82	78,82		105,09			78,82	78,82

(1) Superficie declarada admisible ajustada con la superficie comprometida.  
(2) Factor de penalización valorando el alcance para el tipo de compromiso.Puede verificar la integridad de una copia de este documento mediante la lectura del código QR adjunto o mediante el acceso a la dirección <https://ws050.juntadeandalucia.es/verificarFirma> indicando el código de VERIFICACIÓN

FIRMADO POR

RAQUEL MARIA ESPIN CRESPO

18/12/2024

VERIFICACIÓN

Pk2jmUCNT2ZVULXR6LZ4ED5BQV9F2A

PÁG. 1182/2017



**INCIDENCIAS****INCIDENCIA DESCRIPCIÓN**

- 4272 Verifica que las líneas de declaración de las Solicitudes Únicas no tienen solapes con la capa de Retroactividad Gráfica (ambas de la misma campaña) a nivel de expediente/línea de declaración gráfica de la solicitud.  
Ref:170000006000519 Recinto:41-099-004-00006-00015 Cultivo: - Agregado de la referencia del recinto.:0 Zona de la referencia del recinto.:0 Superficie solapada.:9,23 Id. Incid.:101092210
- 100407 Explotación solicitada no forma parte de ningún organismo de control autorizado para la producción ecológica en Andalucía o fecha de inscripción posterior al plazo establecido ( Anexo I. Criterios de Subvencionabilidad. Orden 28 de marzo de 2023 ).  
Explotación:ES410990000008 Especie:PORCINO
- 100424 Solicita recinto que no está comprometido para la operación.  
Ref:170000006000516 Recinto:41-099-004-00006-00025 Cultivo:62000 PASTOS PERMANENTES DE 5 O MAS AÑOS-SIN VARIEDAD Secano

**Datos considerados para el Cálculo de la Carga Ganadera mínima y máxima del expediente**

Explotación	Especie	Inscrito en Sipea y Admisible	Ugm Calculada para CG Mínima	Ugm Calculada para CG Máxima
ES410990000008	BOVINA	SI	100,44	100,44
ES410990000008	PORCINO	NO	0,00	6,93
			100,44	107,37

Superficie determinada para Cálculo Carga Ganadera Mínima: 407,26 ha

Superficie determinada para Cálculo Carga Ganadera Máxima: 407,26 ha

Carga Ganadera Mínima Expediente: 0,25 ugm/ha

Carga Ganadera Máxima Expediente: 0,26 ugm/ha

Los importes del Grupo de Pago de pastos de este expediente han sido ajustados por no llegar a la carga ganadera mínima de 0,3

**Recintos Determinados para el Cálculo de Carga Ganadera Mínima**

REF.	REFERENCIA SIGPAC	CULTIVO	DESCRIPCIÓN CULTIVO	S/R	SUP. RESUELTA (ha)
170000006000498	41-099-004-00005-00001	62000	PASTOS PERMANENTES DE 5 O MAS AÑOS-SIN VARIEDAD	S	26,33
170000006000499	41-099-004-00010-00002	62000	PASTOS PERMANENTES DE 5 O MAS AÑOS-SIN VARIEDAD	S	0,28
170000006000500	41-099-004-00010-00004	62000	PASTOS PERMANENTES DE 5 O MAS AÑOS-SIN VARIEDAD	S	149,67
170000006000501	41-099-004-00010-00003	62000	PASTOS PERMANENTES DE 5 O MAS AÑOS-SIN VARIEDAD	S	5,47
170000006000502	41-099-004-00011-00001	62000	PASTOS PERMANENTES DE 5 O MAS AÑOS-SIN VARIEDAD	S	0,76
170000006000503	41-099-004-00012-00002	62000	PASTOS PERMANENTES DE 5 O MAS AÑOS-SIN VARIEDAD	S	0,22
170000006000504	41-099-004-00009-00006	62000	PASTOS PERMANENTES DE 5 O MAS AÑOS-SIN VARIEDAD	S	3,22
170000006000505	41-099-004-00009-00005	62000	PASTOS PERMANENTES DE 5 O MAS AÑOS-SIN VARIEDAD	S	55,17
170000006000507	41-099-004-00009-00008	62000	PASTOS PERMANENTES DE 5 O MAS AÑOS-SIN VARIEDAD	S	9,12
170000006000512	41-099-004-00006-00018	62000	PASTOS PERMANENTES DE 5 O MAS AÑOS-SIN VARIEDAD	S	49,85
170000006000513	41-099-004-00006-00017	62000	PASTOS PERMANENTES DE 5 O MAS AÑOS-SIN VARIEDAD	S	0,05
170000006000514	41-099-004-00006-00016	62000	PASTOS PERMANENTES DE 5 O MAS AÑOS-SIN VARIEDAD	S	4,94
170000006000515	41-099-004-00007-00001	62000	PASTOS PERMANENTES DE 5 O MAS AÑOS-SIN VARIEDAD	S	0,16
170000006000517	41-099-004-00006-00023	62000	PASTOS PERMANENTES DE 5 O MAS AÑOS-SIN VARIEDAD	S	3,04
170000006000518	41-099-004-00006-00021	62000	PASTOS PERMANENTES DE 5 O MAS AÑOS-SIN VARIEDAD	S	0,16
170000006000519	41-099-004-00006-00015	62000	PASTOS PERMANENTES DE 5 O MAS AÑOS-SIN VARIEDAD	S	16,92
170000006000520	41-099-004-00006-00014	62000	PASTOS PERMANENTES DE 5 O MAS AÑOS-SIN VARIEDAD	S	0,32
170000006000521	41-099-004-00006-00010	62000	PASTOS PERMANENTES DE 5 O MAS AÑOS-SIN VARIEDAD	S	2,76
170000006000522	41-099-004-00006-00012	62000	PASTOS PERMANENTES DE 5 O MAS AÑOS-SIN VARIEDAD	S	78,82

(1) Superficie declarada admisible ajustada con la superficie comprometida.  
(2) Factor de penalización valorando el alcance para el tipo de compromiso.Puede verificar la integridad de una copia de este documento mediante la lectura del código QR adjunto o mediante el acceso a la dirección <https://ws050.juntadeandalucia.es/verificarFirma> indicando el código de VERIFICACIÓN

FIRMADO POR

RAQUEL MARIA ESPIN CRESPO

18/12/2024

VERIFICACIÓN

Pk2jmUCNT2ZVULXR6LZ4ED5BQV9F2A

PÁG. 1183/2017



**Datos considerados para el Cálculo de la Carga Ganadera mínima y máxima del expediente****Recintos Determinados para el Cálculo de Garga Ganadera Máxima**

REF.	REFERENCIA SIGPAC	CULTIVO	DESCRIPCIÓN CULTIVO	SUP.	
				S/R	RESUELTA (ha)
1700000006000498	41-099-004-00005-00001	62000	PASTOS PERMANENTES DE 5 O MAS AÑOS-SIN VARIEDAD	S	26,33
1700000006000499	41-099-004-00010-00002	62000	PASTOS PERMANENTES DE 5 O MAS AÑOS-SIN VARIEDAD	S	0,28
1700000006000500	41-099-004-00010-00004	62000	PASTOS PERMANENTES DE 5 O MAS AÑOS-SIN VARIEDAD	S	149,67
1700000006000501	41-099-004-00010-00003	62000	PASTOS PERMANENTES DE 5 O MAS AÑOS-SIN VARIEDAD	S	5,47
1700000006000502	41-099-004-00011-00001	62000	PASTOS PERMANENTES DE 5 O MAS AÑOS-SIN VARIEDAD	S	0,76
1700000006000503	41-099-004-00012-00002	62000	PASTOS PERMANENTES DE 5 O MAS AÑOS-SIN VARIEDAD	S	0,22
1700000006000504	41-099-004-00009-00006	62000	PASTOS PERMANENTES DE 5 O MAS AÑOS-SIN VARIEDAD	S	3,22
1700000006000505	41-099-004-00009-00005	62000	PASTOS PERMANENTES DE 5 O MAS AÑOS-SIN VARIEDAD	S	55,17
1700000006000507	41-099-004-00009-00008	62000	PASTOS PERMANENTES DE 5 O MAS AÑOS-SIN VARIEDAD	S	9,12
1700000006000512	41-099-004-00006-00018	62000	PASTOS PERMANENTES DE 5 O MAS AÑOS-SIN VARIEDAD	S	49,85
1700000006000513	41-099-004-00006-00017	62000	PASTOS PERMANENTES DE 5 O MAS AÑOS-SIN VARIEDAD	S	0,05
1700000006000514	41-099-004-00006-00016	62000	PASTOS PERMANENTES DE 5 O MAS AÑOS-SIN VARIEDAD	S	4,94
1700000006000515	41-099-004-00007-00001	62000	PASTOS PERMANENTES DE 5 O MAS AÑOS-SIN VARIEDAD	S	0,16
1700000006000516	41-099-004-00006-00025	62000	PASTOS PERMANENTES DE 5 O MAS AÑOS-SIN VARIEDAD	S	0,00
1700000006000517	41-099-004-00006-00023	62000	PASTOS PERMANENTES DE 5 O MAS AÑOS-SIN VARIEDAD	S	3,04
1700000006000518	41-099-004-00006-00021	62000	PASTOS PERMANENTES DE 5 O MAS AÑOS-SIN VARIEDAD	S	0,16
1700000006000519	41-099-004-00006-00015	62000	PASTOS PERMANENTES DE 5 O MAS AÑOS-SIN VARIEDAD	S	16,92
1700000006000520	41-099-004-00006-00014	62000	PASTOS PERMANENTES DE 5 O MAS AÑOS-SIN VARIEDAD	S	0,32
1700000006000521	41-099-004-00006-00010	62000	PASTOS PERMANENTES DE 5 O MAS AÑOS-SIN VARIEDAD	S	2,76
1700000006000522	41-099-004-00006-00012	62000	PASTOS PERMANENTES DE 5 O MAS AÑOS-SIN VARIEDAD	S	78,82

**Incidencias de carga ganadera****INCIDENCIA DESCRIPCIÓN**

- 4272 Verifica que las líneas de declaración de las Solicitudes Únicas no tienen solapes con la capa de Retroactividad Gráfica (ambas de la misma campaña) a nivel de expediente/línea de declaración gráfica de la solicitud.  
Ref:1700000006000519 Recinto:41-099-004-00006-00015 Cultivo: - Agregado de la referencia del recinto.:0 Zona de la referencia del recinto.:0 Superficie solapada.:9,23 Id. Incid.:5096910
- 100407 Explotación solicitada no forma parte de ningún organismo de control autorizado para la producción ecológica en Andalucía o fecha de inscripción posterior al plazo establecido ( Anexo I. Criterios de Subvencionabilidad. Orden 28 de marzo de 2023 ).  
Explotación:ES410990000008 Especie:PORCINO

(1) Superficie declarada admisible ajustada con la superficie comprometida.  
(2) Factor de penalización valorando el alcance para el tipo de compromiso.

Puede verificar la integridad de una copia de este documento mediante la lectura del código QR adjunto o mediante el acceso a la dirección <https://ws050.juntadeandalucia.es/verificarFirma> indicando el código de VERIFICACIÓN

FIRMADO POR	RAQUEL MARIA ESPIN CRESPO	18/12/2024	
VERIFICACIÓN	Pk2jmUCNT2ZVULXR6LZ4ED5BQV9F2A	PÁG. 1184/2017	

**APELLIDOS Y NOMBRE / RAZÓN SOCIAL**

LA POLANA SIERRA NORTE SL

**NIF**

\*\*\*5716\*

**EXPEDIENTE**

1283756

**ANUALIDAD DE PAGO**

1ª

**IMPORTES POR ANUALIDAD**

	2023	2024	2025	2026	2027
IMPORTE MÁXIMO SUBVENCIONABLE	4.881,15 €	4.881,15 €	4.881,15 €	4.881,15 €	4.881,15 €
IMPORTE MEDIO DE TRANSFERENCIA (€/ha)	247,90 €	247,90 €	247,90 €	247,90 €	247,90 €

**RESUMEN DE UNIDADES**

Cód	GRUPO DE PAGO	Sup. Dec. Admisible (ha)	Sup. Comprometida (ha)	Sup. ajustada compromiso (1) (ha)	% sobredec.	Sup. Resuelta (ha)	Importe Declarado	Importe Topado	Importe Resuelto	Importe tras sobredec.
429	OLIVAR	19,69		19,69	0,00	19,69	4.881,15	4.881,15	4.881,15	4.881,15
<b>TOTAL</b>		19,69	19,69	19,69		19,69	4.881,15	4.881,15	4.881,15	4.881,15

**APLICACIÓN DE REDUCCIONES Y PENALIZACIONES**

GRUPO DE PAGO	Importe Calculado	Importe prereduc.	Criterios de subvencionabilidad y compromisos	Presentación tardía	Omisión declaración	Condicionalidad	IMPORTE (Euros) RESUELTO
OLIVAR	4.881,15	4.881,15	0,00	0,00	0,00	0,00	4.881,15
<b>TOTAL</b>	4.881,15	4.881,15					4.881,15

**RESUMEN DE PAGOS****IMPORTE ( Euros )**

	RESUELTO	FEADER	MAPA	CAPADR
OLIVAR - Pago realizado	4.881,15 €	4.148,98 €	478,84 €	253,33 €

**RECINTOS RESUELTOS**

REF.	REFERENCIA SIGPAC	CULTIVO DESCRIPCIÓN CULTIVO	S/R G.PAGO	PEND. MEDIA (%)	SUP. DEC. ADMISIBLE (ha)	SUP. COMPROM. (ha)	SUP. AJUSTADA COMPR.(1) (ha)	SUP. CONY. SIGPAC (ha)	SUP. CERTIE (ha)	SUP. CAMPO (ha)	SUP. CAMPO DETER. CULT. DECLARADO (ha)	SUP. DEC. REDUCIDA (ha)	SUP. RESUELTA (ha)
-1379545	41-009-016-00002-004	101195 OLIVAR-LECHIN DE SEVILLA	S 429	24,70	5,65	5,65	5,65	5,65	5,65			5,65	5,65
-1379544	41-009-016-00002-004	101195 OLIVAR-LECHIN DE SEVILLA	S 429	24,70	7,06	7,06	7,06	7,06	7,06			7,06	7,06
-1379543	41-009-016-00002-004	101195 OLIVAR-LECHIN DE SEVILLA	S 429	24,70	6,34	6,34	6,34	6,34	6,34			6,34	6,34
5087763	41-009-018-00027-028	101195 OLIVAR-LECHIN DE SEVILLA	S 429	24,40	0,05	0,05	0,05	0,05	0,05			0,05	0,05
5087767	41-009-018-00013-001	101195 OLIVAR-LECHIN DE SEVILLA	S 429	24,10	0,59	0,59	0,59	0,59	0,59			0,59	0,59

(1) Superficie declarada admisible ajustada con la superficie comprometida.  
(2) Factor de penalización valorando el alcance para el tipo de compromiso.

Puede verificar la integridad de una copia de este documento mediante la lectura del código QR adjunto o mediante el acceso a la dirección <https://ws050.juntadeandalucia.es/verificarFirma> indicando el código de VERIFICACIÓN

FIRMADO POR

RAQUEL MARIA ESPIN CRESPO

18/12/2024

VERIFICACIÓN

Pk2jmUCNT2ZVULXR6LZ4ED5BQV9F2A

PÁG. 1185/2017



**INCIDENCIAS****INCIDENCIA DESCRIPCIÓN**

- 224 La superficie de cruce total de productos de la agrupación Pastos permanentes sobre un mismo recinto en una misma solicitud, no puede superar la superficie total admisible de pastos.  
Ref:170000006634794 Recinto:41-009-007-00098-00002 Cultivo:62000 PASTOS PERMANENTES DE 5 O MAS AÑOS-SIN VARIEDAD Secano Superficie admisible de pastos del recinto según SIGPAC.:3419 Suma de superficies de cruce netas declaradas para este recinto por el solicitante.:3874 Exceso de superficie (Hectáreas):4,55
- 4272 Verifica que las líneas de declaración de las Solicitudes Únicas no tienen solapes con la capa de Retroactividad Gráfica (ambas de la misma campaña) a nivel de expediente/línea de declaración gráfica de la solicitud.  
Ref:170000006634836 Recinto:41-009-016-00008-00007 Cultivo: - Agregado de la referencia del recinto.:0 Zona de la referencia del recinto.:0 Superficie solapada.:0,15 Id. Incid.:101092238  
Ref:170000006634818 Recinto:41-009-018-00027-00013 Cultivo: - Agregado de la referencia del recinto.:0 Zona de la referencia del recinto.:0 Superficie solapada.:0,09 Id. Incid.:101092237
- 100402 Recinto solicitado no forma parte de ningún organismo de control autorizado para la producción ecológica en Andalucía o fecha de inscripción posterior al plazo establecido ( Anexo I. Criterios de Subvencionabilidad. Orden 28 de marzo de 2023 ).  
Ref:-1379542 Recinto:41-009-016-00002-00002 Cultivo:113000 OTROS FRUTALES-SIN VARIEDAD Secano
- 100406 Grupo de cultivo declarado en el recinto no coincide con el grupo de cultivo existente en el organismo de control autorizado para la producción ecológica en Andalucía ( Anexo I. Criterios de Subvencionabilidad. Orden 28 de marzo de 2023 ).  
Ref:-1379542 Recinto:41-009-016-00002-00002 Cultivo:113000 OTROS FRUTALES-SIN VARIEDAD Secano Grupo de SIPEA: PASTOS ASOCIADOS
- 100407 Explotación solicitada no forma parte de ningún organismo de control autorizado para la producción ecológica en Andalucía o fecha de inscripción posterior al plazo establecido ( Anexo I. Criterios de Subvencionabilidad. Orden 28 de marzo de 2023 ).  
Explotación:ES410090000578 Especie:PORCINO
- 100424 Solicita recinto que no está comprometido para la operación.  
Ref:170000006634794 Recinto:41-009-007-00098-00002 Cultivo:62000 PASTOS PERMANENTES DE 5 O MAS AÑOS-SIN VARIEDAD Secano  
Ref:170000006634825 Recinto:41-009-016-00001-00001 Cultivo:62000 PASTOS PERMANENTES DE 5 O MAS AÑOS-SIN VARIEDAD Secano  
Ref:170000006634826 Recinto:41-009-016-00001-00004 Cultivo:62000 PASTOS PERMANENTES DE 5 O MAS AÑOS-SIN VARIEDAD Secano  
Ref:170000006634827 Recinto:41-009-016-00001-00005 Cultivo:62000 PASTOS PERMANENTES DE 5 O MAS AÑOS-SIN VARIEDAD Secano  
Ref:-1379542 Recinto:41-009-016-00002-00002 Cultivo:113000 OTROS FRUTALES-SIN VARIEDAD Secano  
Ref:170000006634816 Recinto:41-009-016-00002-00003 Cultivo:62000 PASTOS PERMANENTES DE 5 O MAS AÑOS-SIN VARIEDAD Secano  
Ref:-1379546 Recinto:41-009-016-00002-00006 Cultivo:62000 PASTOS PERMANENTES DE 5 O MAS AÑOS-SIN VARIEDAD Secano  
Ref:170000006634821 Recinto:41-009-016-00005-00001 Cultivo:62000 PASTOS PERMANENTES DE 5 O MAS AÑOS-SIN VARIEDAD Secano  
Ref:170000006634836 Recinto:41-009-016-00008-00007 Cultivo:62000 PASTOS PERMANENTES DE 5 O MAS AÑOS-SIN VARIEDAD Secano  
Ref:170000006634832 Recinto:41-009-016-00008-00019 Cultivo:62000 PASTOS PERMANENTES DE 5 O MAS AÑOS-SIN VARIEDAD Secano  
Ref:170000006634837 Recinto:41-009-016-06001-00003 Cultivo:62000 PASTOS PERMANENTES DE 5 O MAS AÑOS-SIN VARIEDAD Secano  
Ref:170000006634820 Recinto:41-009-017-00035-00001 Cultivo:62000 PASTOS PERMANENTES DE 5 O MAS AÑOS-SIN VARIEDAD Secano  
Ref:-1583808 Recinto:41-009-017-00036-00007 Cultivo:62000 PASTOS PERMANENTES DE 5 O MAS AÑOS-SIN VARIEDAD Secano  
Ref:170000006634810 Recinto:41-009-017-00037-00001 Cultivo:62000 PASTOS PERMANENTES DE 5 O MAS AÑOS-SIN VARIEDAD Secano  
Ref:170000006634831 Recinto:41-009-018-00013-00002 Cultivo:62000 PASTOS PERMANENTES DE 5 O MAS AÑOS-SIN VARIEDAD Secano  
Ref:170000006634818 Recinto:41-009-018-00027-00013 Cultivo:62000 PASTOS PERMANENTES DE 5 O MAS AÑOS-SIN VARIEDAD Secano  
Ref:170000006634819 Recinto:41-009-018-00027-00014 Cultivo:62000 PASTOS PERMANENTES DE 5 O MAS AÑOS-SIN VARIEDAD Secano  
Ref:170000006634824 Recinto:41-009-018-00027-00018 Cultivo:62000 PASTOS PERMANENTES DE 5 O MAS AÑOS-SIN VARIEDAD Secano  
Ref:170000006634829 Recinto:41-009-018-00027-00020 Cultivo:62000 PASTOS PERMANENTES DE 5 O MAS AÑOS-SIN VARIEDAD Secano  
Ref:170000006634838 Recinto:41-009-018-00027-00022 Cultivo:62000 PASTOS PERMANENTES DE 5 O MAS AÑOS-SIN VARIEDAD Secano  
Ref:170000006634828 Recinto:41-009-018-00027-00023 Cultivo:62000 PASTOS PERMANENTES DE 5 O MAS AÑOS-SIN VARIEDAD Secano  
Ref:-1021359 Recinto:41-009-018-00027-00030 Cultivo:62000 PASTOS PERMANENTES DE 5 O MAS AÑOS-SIN VARIEDAD Secano

(1) Superficie declarada admisible ajustada con la superficie comprometida.  
(2) Factor de penalización valorando el alcance para el tipo de compromiso.

Puede verificar la integridad de una copia de este documento mediante la lectura del código QR adjunto o mediante el acceso a la dirección <https://ws050.juntadeandalucia.es/verificarFirma> indicando el código de VERIFICACIÓN

FIRMADO POR	RAQUEL MARIA ESPIN CRESPO	18/12/2024	
VERIFICACIÓN	Pk2jmUCNT2ZVULXR6LZ4ED5BQV9F2A	PÁG. 1186/2017	




**INCIDENCIAS**

**INCIDENCIA DESCRIPCIÓN**

Ref.-1021360 Recinto:41-009-018-00027-00032 Cultivo:62000 PASTOS PERMANENTES DE 5 O MAS AÑOS-SIN VARIEDAD Secano  
Ref.-1021361 Recinto:41-009-018-00027-00033 Cultivo:62000 PASTOS PERMANENTES DE 5 O MAS AÑOS-SIN VARIEDAD Secano

(1) Superficie declarada admisible ajustada con la superficie comprometida.  
(2) Factor de penalización valorando el alcance para el tipo de compromiso.

Puede verificar la integridad de una copia de este documento mediante la lectura del código QR adjunto o mediante el acceso a la dirección <https://ws050.juntadeandalucia.es/verificarFirma> indicando el código de VERIFICACIÓN

FIRMADO POR	RAQUEL MARIA ESPIN CRESPO	18/12/2024	
VERIFICACIÓN	Pk2jmUCNT2ZVULXR6LZ4ED5BQV9F2A	PÁG. 1187/2017	

**APELLIDOS Y NOMBRE / RAZÓN SOCIAL**

LA REUNION DE SAN ANDRES S.L.

**NIF**

\*\*\*\*5397\*

**EXPEDIENTE**

1223096

**ANUALIDAD DE PAGO**

1ª

**IMPORTE POR ANUALIDAD**

	2023	2024	2025	2026	2027
IMPORTE MÁXIMO SUBVENCIONABLE	6.161,25 €	6.161,25 €	6.161,25 €	6.161,25 €	6.161,25 €
IMPORTE MEDIO DE TRANSFERENCIA (€/ha)	82,15 €	82,15 €	82,15 €	82,15 €	82,15 €

**RESUMEN DE UNIDADES**

Cód	GRUPO DE PAGO	Sup. Dec. Admisible (ha)	Sup. Comprometida (ha)	Sup. ajustada compromiso (1) (ha)	% sobredec.	Sup. Resuelta (ha)	Importe Declarado	Importe Topado	Importe Resuelto	Importe tras sobredec.
428	PASTOS ASOCIADOS A GANADERÍA ECOLÓGICA	303,97		75,00	0,00	75,00	6.161,25	6.161,25	6.161,25	6.161,25
<b>TOTAL</b>		303,97	75,00	75,00		75,00	6.161,25	6.161,25	6.161,25	6.161,25

**APLICACIÓN DE REDUCCIONES Y PENALIZACIONES**

GRUPO DE PAGO	Importe Calculado	Importe prereduc.	Criterios de subvencionabilidad y compromisos	Presentación tardía	Omisión declaración	Condicionidad	IMPORTE (Euros) RESUELTO
PASTOS ASOCIADOS A GANADERÍA	6.161,25	6.161,25	0,00	0,00	3,00	0,00	5.976,41
<b>TOTAL</b>	6.161,25	6.161,25					5.976,41

**RESUMEN DE PAGOS****IMPORTE (Euros)**

	RESUELTO	FEADER	MAPA	CAPADR
PASTOS ASOCIADOS A GANADERÍA ECOLÓGICA - Pago realizado	5.976,41 €	5.079,95 €	586,29 €	310,17 €

**RECINTOS RESUELTOS**

REE	REFERENCIA SIGPAC	CULTIVO	DESCRIPCIÓN CULTIVO	S/R G.PAGO	PEND. MEDIA (%)	SUP. DEC. ADMISIBLE (ha)	SUP. COMPROM. (ha)	SUP. AJUSTADA COMPROM. (1) (ha)	SUP. CONV. SIGPAC (ha)	SUP. CERTIF. (ha)	SUP. CAMPO (ha)	SUP. CAMPO DETER. CULT. DECLARADO (ha)	SUP. DEC. REDUCIDA (ha)	SUP. RESUELTA (ha)
-571352	41-049-011-00002-001	62000	PASTOS PERMANENTES DE 5 O MAS AÑOS-SIN VARIEDAD	S 428	36,50	213,80	213,80	213,80		328,93			213,80	213,80
1700000006736573	41-049-011-00004-002	62000	PASTOS PERMANENTES DE 5 O MAS AÑOS-SIN VARIEDAD	S 428	43,10	2,73	2,73	2,73		4,96			2,73	2,73
1700000006736574	41-049-011-00003-001	62000	PASTOS PERMANENTES DE 5 O MAS AÑOS-SIN VARIEDAD	S 428	33,00	13,49	13,49	13,49		38,54			13,49	13,49
1700000006736576	41-049-011-00001-001	62000	PASTOS PERMANENTES DE 5 O MAS AÑOS-SIN VARIEDAD	S 428	29,70	4,92	4,92	4,92		4,92			4,92	4,92
1700000006736577	41-049-011-00110-001	62000	PASTOS PERMANENTES DE 5 O MAS AÑOS-SIN VARIEDAD	S 428	40,30	10,85	10,85	10,85		31,01			10,85	10,85
1700000006736578	41-049-011-00004-024	62000	PASTOS PERMANENTES DE 5 O MAS AÑOS-SIN VARIEDAD	S 428	29,90	5,92	5,92	5,92		6,97			5,92	5,92
1700000006736585	41-049-011-00004-005	62000	PASTOS PERMANENTES DE 5 O MAS AÑOS-SIN VARIEDAD	S 428	34,30	52,26	52,26	52,26		95,01			52,26	52,26

**INCIDENCIAS****INCIDENCIA DESCRIPCIÓN**

- 256 Solicitud con recintos no declarados en campaña actual con una reducción por omisión de superficie superior al 3%  
CÓDIGO PARA EL PORCENTAJE DE REDUCCIÓN POR OMISIÓN QUE CORRESPONDE A LA SOLICITUD:3
- 100407 Explotación solicitada no forma parte de ningún organismo de control autorizado para la producción ecológica en Andalucía o fecha de inscripción posterior al plazo establecido ( Anexo I. Criterios de Subvencionabilidad. Orden 28 de marzo de 2023 ).  
Explotación:ES410490000052 Especie:PORCINO

(1) Superficie declarada admisible ajustada con la superficie comprometida.  
(2) Factor de penalización valorando el alcance para el tipo de compromiso.

Puede verificar la integridad de una copia de este documento mediante la lectura del código QR adjunto o mediante el acceso a la dirección <https://ws050.juntadeandalucia.es/verificarFirma> indicando el código de VERIFICACIÓN

FIRMADO POR

RAQUEL MARIA ESPIN CRESPO

18/12/2024

VERIFICACIÓN

Pk2jmUCNT2ZVULXR6LZ4ED5BQV9F2A

PÁG. 1188/2017





**Datos considerados para el Cálculo de la Carga Ganadera mínima y máxima del expediente**

Explotación	Especie	Inscrito en Sipea y Admisible	Ugm Calculada para CG Mínima	Ugm Calculada para CG Máxima
ES410490000052	BOVINA	SI	44,35	44,35
ES410490000052	PORCINO	NO	0,00	17,18
			44,35	61,53

Superficie determinada para Cálculo Carga Ganadera Mínima: 303,97 ha

Superficie determinada para Cálculo Carga Ganadera Máxima: 321,61 ha

Carga Ganadera Mínima Expediente: 0,15 ugm/ha

Carga Ganadera Máxima Expediente: 0,19 ugm/ha

Los importes del Grupo de Pago de pastos de este expediente han sido ajustados por no llegar a la carga ganadera mínima de 0,3

**Recintos Determinados para el Cálculo de Garga Ganadera Mínima**

REF.	REFERENCIA SIGPAC	CULTIVO	DESCRIPCIÓN CULTIVO	S/R	SUP. RESUELTA (ha)
-571352	41-049-011-00002-00001	62000	PASTOS PERMANENTES DE 5 O MAS AÑOS-SIN VARIEDAD	S	213,80
1700000006736573	41-049-011-00004-00002	62000	PASTOS PERMANENTES DE 5 O MAS AÑOS-SIN VARIEDAD	S	2,73
1700000006736574	41-049-011-00003-00001	62000	PASTOS PERMANENTES DE 5 O MAS AÑOS-SIN VARIEDAD	S	13,49
1700000006736576	41-049-011-00001-00001	62000	PASTOS PERMANENTES DE 5 O MAS AÑOS-SIN VARIEDAD	S	4,92
1700000006736577	41-049-011-00110-00001	62000	PASTOS PERMANENTES DE 5 O MAS AÑOS-SIN VARIEDAD	S	10,85
1700000006736578	41-049-011-00004-00024	62000	PASTOS PERMANENTES DE 5 O MAS AÑOS-SIN VARIEDAD	S	5,92
1700000006736585	41-049-011-00004-00005	62000	PASTOS PERMANENTES DE 5 O MAS AÑOS-SIN VARIEDAD	S	52,26

**Recintos Determinados para el Cálculo de Garga Ganadera Máxima**

REF.	REFERENCIA SIGPAC	CULTIVO	DESCRIPCIÓN CULTIVO	S/R	SUP. RESUELTA (ha)
-1093864	41-049-011-00004-00006	62000	PASTOS PERMANENTES DE 5 O MAS AÑOS-SIN VARIEDAD	S	3,76
-1093863	41-049-011-00004-00006	62000	PASTOS PERMANENTES DE 5 O MAS AÑOS-SIN VARIEDAD	S	3,31
-1093862	41-049-011-00004-00006	62000	PASTOS PERMANENTES DE 5 O MAS AÑOS-SIN VARIEDAD	S	1,74
-1093861	41-049-011-00004-00006	62000	PASTOS PERMANENTES DE 5 O MAS AÑOS-SIN VARIEDAD	S	0,07
-571358	41-049-011-00004-00006	62000	PASTOS PERMANENTES DE 5 O MAS AÑOS-SIN VARIEDAD	S	8,76
-571352	41-049-011-00002-00001	62000	PASTOS PERMANENTES DE 5 O MAS AÑOS-SIN VARIEDAD	S	213,80
1700000006736573	41-049-011-00004-00002	62000	PASTOS PERMANENTES DE 5 O MAS AÑOS-SIN VARIEDAD	S	2,73
1700000006736574	41-049-011-00003-00001	62000	PASTOS PERMANENTES DE 5 O MAS AÑOS-SIN VARIEDAD	S	13,49
1700000006736576	41-049-011-00001-00001	62000	PASTOS PERMANENTES DE 5 O MAS AÑOS-SIN VARIEDAD	S	4,92
1700000006736577	41-049-011-00110-00001	62000	PASTOS PERMANENTES DE 5 O MAS AÑOS-SIN VARIEDAD	S	10,85
1700000006736578	41-049-011-00004-00024	62000	PASTOS PERMANENTES DE 5 O MAS AÑOS-SIN VARIEDAD	S	5,92
1700000006736585	41-049-011-00004-00005	62000	PASTOS PERMANENTES DE 5 O MAS AÑOS-SIN VARIEDAD	S	52,26

**Incidencias de carga ganadera****INCIDENCIA DESCRIPCIÓN**

100407 Explotación solicitada no forma parte de ningún organismo de control autorizado para la producción ecológica en Andalucía o fecha de inscripción posterior al plazo establecido ( Anexo I. Criterios de Subvencionabilidad. Orden 28 de marzo de 2023 ).  
Explotación:ES410490000052 Especie:PORCINO

(1) Superficie declarada admisible ajustada con la superficie comprometida.  
(2) Factor de penalización valorando el alcance para el tipo de compromiso.

Puede verificar la integridad de una copia de este documento mediante la lectura del código QR adjunto o mediante el acceso a la dirección <https://ws050.juntadeandalucia.es/verificarFirma> indicando el código de VERIFICACIÓN

FIRMADO POR

RAQUEL MARIA ESPIN CRESPO

18/12/2024

VERIFICACIÓN

Pk2jmUCNT2ZVULXR6LZ4ED5BQV9F2A

PÁG. 1189/2017





<u>APELLIDOS Y NOMBRE / RAZÓN SOCIAL</u>	<u>NIF</u>	<u>EXPEDIENTE</u>	<u>ANUALIDAD DE PAGO</u>		
LA SOLANA S.C.	****5096*	1210563	1ª		
<u>IMPORTE POR ANUALIDAD</u>					
	<u>2023</u>	<u>2024</u>	<u>2025</u>	<u>2026</u>	<u>2027</u>
<b>IMPORTE MÁXIMO SUBVENCIONABLE</b>	7.999,07 €	7.999,07 €	7.999,07 €	7.999,07 €	7.999,07 €
<b>IMPORTE MEDIO DE TRANSFERENCIA (€/ha)</b>	207,61 €	207,61 €	207,61 €	207,61 €	207,61 €

**RESUMEN DE UNIDADES**

<u>Cód</u>	<u>GRUPO DE PAGO</u>	<u>Sup. Dec. Admisible (ha)</u>	<u>Sup. Comprometida (ha)</u>	<u>Sup. ajustada compromiso (1) (ha)</u>	<u>% sobredec.</u>	<u>Sup. Resuelta (ha)</u>	<u>Importe Declarado</u>	<u>Importe Topado</u>	<u>Importe Resuelto</u>	<u>Importe tras sobredec.</u>
426	HERBÁCEOS	16,19		16,05	0,00	16,05	2.426,28	2.426,28	2.426,28	2.426,28
429	OLIVAR	22,48		22,48	0,00	22,48	5.572,79	5.572,79	5.572,79	5.572,79
<b>TOTAL</b>		<b>38,67</b>	<b>38,53</b>	<b>38,53</b>		<b>38,53</b>	<b>7.999,07</b>	<b>7.999,07</b>	<b>7.999,07</b>	<b>7.999,07</b>

**APLICACIÓN DE REDUCCIONES Y PENALIZACIONES**

<u>GRUPO DE PAGO</u>	<u>Importe Calculado</u>	<u>Importe prereduc.</u>	<u>Criterios de subvencionabilidad y compromisos</u>	<u>Presentación tardía</u>	<u>Omisión declaración</u>	<u>Condicionalidad</u>	<u>IMPORTE (Euros) RESUELTO</u>
HERBÁCEOS	2.426,28	2.426,28	0,00	0,00	1,00	0,00	2.402,02
OLIVAR	5.572,79	5.572,79	0,00	0,00	1,00	0,00	5.517,06
<b>TOTAL</b>	<b>7.999,07</b>	<b>7.999,07</b>					<b>7.919,08</b>

**RESUMEN DE PAGOS**

	<u>RESUELTO</u>	<u>FEADER</u>	<u>MAPA</u>	<u>CAPADR</u>
HERBÁCEOS - Pago realizado	2.402,02 €	2.041,72 €	235,64 €	124,66 €
OLIVAR - Pago realizado	5.517,06 €	4.689,50 €	541,22 €	286,34 €
<b>TOTAL</b>	<b>7.919,08 €</b>	<b>6.731,22 €</b>	<b>776,86 €</b>	<b>411,00 €</b>

**RECINTOS RESUELTOS**

<u>REF.</u>	<u>REFERENCIA SIGPAC</u>	<u>CULTIVO DESCRIPCIÓN CULTIVO</u>	<u>S/R G.PAGO</u>	<u>PEND. MEDIA (%)</u>	<u>SUP. DEC. ADMISIBLE (ha)</u>	<u>SUP. COMPROM. (ha)</u>	<u>SUP. AJUSTADA COMPROM. (1) (ha)</u>	<u>SUP. CONV. SIGPAC (ha)</u>	<u>SUP. CERTIF. (ha)</u>	<u>SUP. CAMPO (ha)</u>	<u>SUP. CAMPO DETER. CULT. (ha)</u>	<u>SUP. DEC. REDUCIDA (ha)</u>	<u>SUP. RESUELTA (ha)</u>
6928506	41-066-010-00021-031	8000 AVENA-SIN VARIEDAD	R 426	14,80	7,13	6,99	6,99		6,99			6,99	6,99
1700000007137595	41-066-010-00021-001	41096 HABAS-PROTHABON 101	R 426	19,10	8,28	8,28	8,28		10,51			8,28	8,28
1700000007137596	41-066-010-00021-004	41096 HABAS-PROTHABON 101	R 426	16,10	0,78	0,78	0,78		0,78			0,78	0,78
1700000007137564	41-066-010-00022-006	101268 OLIVAR-PICO LIMON	S 429	43,20	0,20	0,20	0,20		0,20			0,20	0,20
1700000007137565	41-066-010-00022-012	101268 OLIVAR-PICO LIMON	S 429	41,00	2,99	2,99	2,99		2,99			2,99	2,99
1700000007137569	41-066-010-00022-033	101268 OLIVAR-PICO LIMON	S 429	24,30	0,93	0,93	0,93		0,93			0,93	0,93
1700000007137570	41-066-010-00027-019	101268 OLIVAR-PICO LIMON	S 429	32,00	0,61	0,61	0,61		0,61			0,61	0,61
1700000007137571	41-066-010-00022-031	101268 OLIVAR-PICO LIMON	S 429	46,70	2,07	2,07	2,07		2,07			2,07	2,07
1700000007137572	41-066-010-00009-001	101268 OLIVAR-PICO LIMON	S 429	37,70	3,85	3,85	3,85		3,85			3,85	3,85
1700000007137574	41-066-010-00021-010	101268 OLIVAR-PICO LIMON	S 429	47,10	0,09	0,09	0,09		0,09			0,09	0,09
1700000007137577	41-066-010-00021-006	101268 OLIVAR-PICO LIMON	S 429	16,30	0,12	0,12	0,12		0,12			0,12	0,12
1700000007137578	41-066-010-00022-028	101268 OLIVAR-PICO LIMON	S 429	44,80	2,05	2,05	2,05		2,05			2,05	2,05
1700000007137579	41-066-010-00021-008	101268 OLIVAR-PICO LIMON	S 429	30,40	1,80	1,80	1,80		1,80			1,80	1,80
1700000007137589	41-066-010-00022-034	101268 OLIVAR-PICO LIMON	S 429	21,90	0,03	0,03	0,03		0,03			0,03	0,03
1700000007137591	41-066-010-00022-010	101268 OLIVAR-PICO LIMON	S 429	40,40	7,36	7,36	7,36		7,36			7,36	7,36
1700000007137592	41-066-010-00027-015	101268 OLIVAR-PICO LIMON	S 429	33,90	0,30	0,30	0,30		0,30			0,30	0,30
1700000007137594	41-066-010-00022-025	101268 OLIVAR-PICO LIMON	S 429	30,00	0,08	0,08	0,08		0,08			0,08	0,08

**INCIDENCIAS****INCIDENCIA DESCRIPCIÓN**

256 Solicitud con recintos no declarados en campaña actual con una reducción por omisión de superficie superior al 3%  
CÓDIGO PARA EL PORCENTAJE DE REDUCCIÓN POR OMISIÓN QUE CORRESPONDE A LA SOLICITUD:1

(1) Superficie declarada admisible ajustada con la superficie comprometida.  
(2) Factor de penalización valorando el alcance para el tipo de compromiso.

Puede verificar la integridad de una copia de este documento mediante la lectura del código QR adjunto o mediante el acceso a la dirección <https://ws050.juntadeandalucia.es/verificarFirma> indicando el código de VERIFICACIÓN

FIRMADO POR	RAQUEL MARIA ESPIN CRESPO	18/12/2024
VERIFICACIÓN	Pk2jmUCNT2ZVULXR6LZ4ED5BQV9F2A	PÁG. 1190/2017



**APELLIDOS Y NOMBRE / RAZÓN SOCIAL**

LAGAR NUEVO C.B.

**NIF**  
\*\*\*3678\***EXPEDIENTE**  
1271824**ANUALIDAD DE PAGO**

1ª

**IMPORTES POR ANUALIDAD**

	2023	2024	2025	2026	2027
<b>IMPORTE MÁXIMO SUBVENCIONABLE</b>	1.517,15 €	1.517,15 €	1.517,15 €	1.517,15 €	1.517,15 €
<b>IMPORTE MEDIO DE TRANSFERENCIA (€/ha)</b>	247,90 €	247,90 €	247,90 €	247,90 €	247,90 €

**RESUMEN DE UNIDADES**

Cód	GRUPO DE PAGO	Sup. Dec. Admisible (ha)	Sup. Comprometida (ha)	Sup. ajustada compromiso (1) (ha)	% sobredec.	Sup. Resuelta (ha)	Importe Declarado	Importe Topado	Importe Resuelto	Importe tras sobredec.
429	OLIVAR	6,12		6,12	0,00	6,12	1.517,15	1.517,15	1.517,15	1.517,15
<b>TOTAL</b>		6,12	6,12	6,12		6,12	1.517,15	1.517,15	1.517,15	1.517,15

**APLICACIÓN DE REDUCCIONES Y PENALIZACIONES**

GRUPO DE PAGO	Importe Calculado	Importe prereduc.	Criterios de subvencionabilidad y compromisos	Presentación tardía	Omisión declaración	Condicionalidad	IMPORTE (Euros) RESUELTO
OLIVAR	1.517,15	1.517,15	0,00	0,00	0,00	0,00	1.517,15
<b>TOTAL</b>	1.517,15	1.517,15					1.517,15

**RESUMEN DE PAGOS****IMPORTE ( Euros )**

	RESUELTO	FEADER	MAPA	CAPADR
OLIVAR - Pago realizado	1.517,15 €	1.289,58 €	148,83 €	78,74 €

**RECINTOS RESUELTOS**

REF.	REFERENCIA SIGPAC	CULTIVO	DESCRIPCIÓN CULTIVO	S/R	G.PAGO	PEND. MEDIA (%)	SUP. DEC. ADMISIBLE (ha)	SUP. COMPROM. (ha)	SUP. AJUSTADA COMPR.(1) (ha)	SUP. CONY. SIGPAC (ha)	SUP. CERTIE (ha)	SUP. CAMPO (ha)	SUP. CAMPO DETER. CULT. DECLARADO (ha)	SUP. DEC. REDUCIDA (ha)	SUP. RESUELTA (ha)
-1479163	41-032-007-00153-008	101218	OLIVAR-MANZANILLA DE SEVILLA	S	429	13,10	6,12	6,12	6,12		6,12			6,12	6,12

(1) Superficie declarada admisible ajustada con la superficie comprometida.  
(2) Factor de penalización valorando el alcance para el tipo de compromiso.Puede verificar la integridad de una copia de este documento mediante la lectura del código QR adjunto o mediante el acceso a la dirección <https://ws050.juntadeandalucia.es/verificarFirma> indicando el código de VERIFICACIÓN

FIRMADO POR

RAQUEL MARIA ESPIN CRESPO

18/12/2024

VERIFICACIÓN

Pk2jmUCNT2ZVULXR6LZ4ED5BQV9F2A

PÁG. 1191/2017



**APELLIDOS Y NOMBRE / RAZÓN SOCIAL**

LAGAR VIEJO, S.L.

**NIF**

\*\*\*4433\*

**EXPEDIENTE**

1227428

**ANUALIDAD DE PAGO**

1ª

**IMPORTES POR ANUALIDAD**

	2023	2024	2025	2026	2027
<b>IMPORTE MÁXIMO SUBVENCIONABLE</b>	9.402,85 €	9.402,85 €	9.402,85 €	9.402,85 €	9.402,85 €
<b>IMPORTE MEDIO DE TRANSFERENCIA (€/ha)</b>	247,90 €	247,90 €	247,90 €	247,90 €	247,90 €

**RESUMEN DE UNIDADES**

Cód	GRUPO DE PAGO	Sup. Dec. Admisible (ha)	Sup. Comprometida (ha)	Sup. ajustada compromiso (1) (ha)	% sobredec.	Sup. Resuelta (ha)	Importe Declarado	Importe Topado	Importe Resuelto	Importe tras sobredec.
429	OLIVAR	37,93		37,93	0,00	37,93	9.402,85	9.402,85	9.402,85	9.402,85
<b>TOTAL</b>		37,93	37,93	37,93		37,93	9.402,85	9.402,85	9.402,85	9.402,85

**APLICACIÓN DE REDUCCIONES Y PENALIZACIONES**

GRUPO DE PAGO	Importe Calculado	Importe prereduc.	Criterios de subvencionabilidad y compromisos	Presentación tardía	Omisión declaración	Condicionalidad	IMPORTE (Euros) RESUELTO
OLIVAR	9.402,85	9.402,85	0,00	0,00	0,00	0,00	9.402,85
<b>TOTAL</b>	9.402,85	9.402,85					9.402,85

**RESUMEN DE PAGOS****IMPORTE ( Euros )**

	RESUELTO	FEADER	MAPA	CAPADR
OLIVAR - Pago realizado	9.402,85 €	7.992,42 €	922,42 €	488,01 €

**RECINTOS RESUELTOS**

REF.	REFERENCIA SIGPAC	CULTIVO DESCRIPCIÓN CULTIVO	S/R G.PAGO	PEND. MEDIA (%)	SUP. DEC. ADMISIBLE (ha)	SUP. COMPROM. (ha)	SUP. AJUSTADA COMPR.(1) (ha)	SUP. CONY. SIGPAC (ha)	SUP. CERTIE (ha)	SUP. CAMPO (ha)	SUP. CAMPO DETER. CULT. DECLARADO (ha)	SUP. DEC. REDUCIDA (ha)	SUP. RESUELTA (ha)
1700000006853576	41-033-034-00002-007	101010 OLIVAR-PICUAL	S 429	12,70	1,64	1,64	1,64	1,64	1,64			1,64	1,64
1700000006853577	41-033-037-00006-001	101010 OLIVAR-PICUAL	S 429	22,80	0,51	0,51	0,51	0,51	0,51			0,51	0,51
1700000006853578	41-033-037-00006-003	101010 OLIVAR-PICUAL	S 429	12,00	13,75	13,75	13,75	13,75	13,75			13,75	13,75
1700000006853579	41-033-034-00002-002	101010 OLIVAR-PICUAL	S 429	11,20	8,45	8,45	8,45	8,45	8,45			8,45	8,45
1700000006853580	41-033-035-00080-005	101268 OLIVAR-PICO LIMON	S 429	23,70	10,07	10,07	10,07	10,07	10,07			10,07	10,07
1700000006853581	41-033-037-00006-009	101010 OLIVAR-PICUAL	S 429	14,70	3,51	3,51	3,51	3,51	3,51			3,51	3,51

**INCIDENCIAS****INCIDENCIA DESCRIPCIÓN**

- 100422 Recinto declarado por error para una operación de la 6503, que se ha corregido de oficio desmarcando la operación incorrecta, de acuerdo con la fecha de inscripción del recinto en la producción ecológica.  
 Ref:1700000006853579 Recinto:41-033-034-00002-00002 Cultivo:101010 OLIVAR-PICUAL Secano  
 Ref:1700000006853576 Recinto:41-033-034-00002-00007 Cultivo:101010 OLIVAR-PICUAL Secano  
 Ref:1700000006853580 Recinto:41-033-035-00080-00005 Cultivo:101268 OLIVAR-PICO LIMON Secano  
 Ref:1700000006853577 Recinto:41-033-037-00006-00001 Cultivo:101010 OLIVAR-PICUAL Secano  
 Ref:1700000006853578 Recinto:41-033-037-00006-00003 Cultivo:101010 OLIVAR-PICUAL Secano  
 Ref:1700000006853581 Recinto:41-033-037-00006-00009 Cultivo:101010 OLIVAR-PICUAL Secano

(1) Superficie declarada admisible ajustada con la superficie comprometida.  
 (2) Factor de penalización valorando el alcance para el tipo de compromiso.

Puede verificar la integridad de una copia de este documento mediante la lectura del código QR adjunto o mediante el acceso a la dirección <https://ws050.juntadeandalucia.es/verificarFirma> indicando el código de VERIFICACIÓN

FIRMADO POR

RAQUEL MARIA ESPIN CRESPO

18/12/2024

VERIFICACIÓN

Pk2jmUCNT2ZVULXR6LZ4ED5BQV9F2A

PÁG. 1192/2017



**APELLIDOS Y NOMBRE / RAZÓN SOCIAL**

LAGUNA FERNANDEZ ESPERANZA

**NIF**

\*\*\*5637\*

**EXPEDIENTE**

1270658

**ANUALIDAD DE PAGO**

1ª

**IMPORTES POR ANUALIDAD**

	2023	2024	2025	2026	2027
IMPORTE MÁXIMO SUBVENCIONABLE	3.153,29 €	3.153,29 €	3.153,29 €	3.153,29 €	3.153,29 €
IMPORTE MEDIO DE TRANSFERENCIA (€/ha)	247,90 €	247,90 €	247,90 €	247,90 €	247,90 €

**RESUMEN DE UNIDADES**

Cód	GRUPO DE PAGO	Sup. Dec. Admisible (ha)	Sup. Comprometida (ha)	Sup. ajustada compromiso (1) (ha)	% sobredec.	Sup. Resuelta (ha)	Importe Declarado	Importe Topado	Importe Resuelto	Importe tras sobredec.
429	OLIVAR	12,72		12,72	0,00	12,72	3.153,29	3.153,29	3.153,29	3.153,29
<b>TOTAL</b>		12,72	12,72	12,72		12,72	3.153,29	3.153,29	3.153,29	3.153,29

**APLICACIÓN DE REDUCCIONES Y PENALIZACIONES**

GRUPO DE PAGO	Importe Calculado	Importe prereduc.	Criterios de subvencionabilidad y compromisos	Presentación tardía	Omisión declaración	Condicionalidad	IMPORTE (Euros) RESUELTO
OLIVAR	3.153,29	3.153,29	0,00	0,00	0,00	0,00	3.153,29
<b>TOTAL</b>	3.153,29	3.153,29					3.153,29

**RESUMEN DE PAGOS****IMPORTE ( Euros )**

	RESUELTO	FEADER	MAPA	CAPADR
OLIVAR - Pago realizado	3.153,29 €	2.680,30 €	309,34 €	163,65 €

**RECINTOS RESUELTOS**

REF.	REFERENCIA SIGPAC	CULTIVO	DESCRIPCIÓN CULTIVO	S/R G.PAGO	PEND. MEDIA (%)	SUP. DEC. ADMISIBLE (ha)	SUP. COMPROM. (ha)	SUP. AJUSTADA COMPR.(1) (ha)	SUP. CONV. SIGPAC (ha)	SUP. CERTIE (ha)	SUP. CAMPO (ha)	SUP. CAMPO DETER. CULT. DECLARADO (ha)	SUP. DEC. REDUCIDA (ha)	SUP. RESUELTA (ha)
1700000003014833	41-039-010-00400-001	101003	OLIVAR-ARBEQUINA	R 429	1,40	4,29	4,29	4,29		4,29			4,29	4,29
1700000003014892	41-039-009-00171-001	101003	OLIVAR-ARBEQUINA	R 429	2,40	8,43	8,43	8,43		8,43			8,43	8,43

(1) Superficie declarada admisible ajustada con la superficie comprometida.  
(2) Factor de penalización valorando el alcance para el tipo de compromiso.

Puede verificar la integridad de una copia de este documento mediante la lectura del código QR adjunto o mediante el acceso a la dirección <https://ws050.juntadeandalucia.es/verificarFirma> indicando el código de VERIFICACIÓN

FIRMADO POR

RAQUEL MARIA ESPIN CRESPO

18/12/2024

VERIFICACIÓN

Pk2jmUCNT2ZVULXR6LZ4ED5BQV9F2A

PÁG. 1193/2017



**APELLIDOS Y NOMBRE / RAZÓN SOCIAL**

LAGUNA FERNANDEZ MARIA JESUS

**NIF**  
\*\*\*8509\***EXPEDIENTE**  
1270972**ANUALIDAD DE PAGO**  
1ª**IMPORTES POR ANUALIDAD**

	2023	2024	2025	2026	2027
<b>IMPORTE MÁXIMO SUBVENCIONABLE</b>	1.700,59 €	1.700,59 €	1.700,59 €	1.700,59 €	1.700,59 €
<b>IMPORTE MEDIO DE TRANSFERENCIA (€/ha)</b>	247,90 €	247,90 €	247,90 €	247,90 €	247,90 €

**RESUMEN DE UNIDADES**

Cód	GRUPO DE PAGO	Sup. Dec. Admisible (ha)	Sup. Comprometida (ha)	Sup. ajustada compromiso (1) (ha)	% sobredec.	Sup. Resuelta (ha)	Importe Declarado	Importe Topado	Importe Resuelto	Importe tras sobredec.
429	OLIVAR	6,86		6,86	0,00	6,86	1.700,59	1.700,59	1.700,59	1.700,59
<b>TOTAL</b>		6,86	6,86	6,86		6,86	1.700,59	1.700,59	1.700,59	1.700,59

**APLICACIÓN DE REDUCCIONES Y PENALIZACIONES**

GRUPO DE PAGO	Importe Calculado	Importe prereduc.	Criterios de subvencionabilidad y compromisos	Presentación tardía	Omisión declaración	Condicionalidad	IMPORTE (Euros) RESUELTO
OLIVAR	1.700,59	1.700,59	0,00	0,00	0,00	0,00	1.700,59
<b>TOTAL</b>	1.700,59	1.700,59					1.700,59

**RESUMEN DE PAGOS****IMPORTE ( Euros )**

	RESUELTO	FEADER	MAPA	CAPADR
OLIVAR - Pago realizado	1.700,59 €	1.445,50 €	166,83 €	88,26 €

**RECINTOS RESUELTOS**

REF.	REFERENCIA SIGPAC	CULTIVO	DESCRIPCIÓN CULTIVO	S/R G.PAGO	PEND. MEDIA (%)	SUP. DEC. ADMISIBLE (ha)	SUP. COMPROM. (ha)	SUP. AJUSTADA COMPR.(1) (ha)	SUP. CONY. SIGPAC (ha)	SUP. CERTIE (ha)	SUP. CAMPO (ha)	SUP. CAMPO DETER. CULT. DECLARADO (ha)	SUP. DEC. REDUCIDA (ha)	SUP. RESUELTA (ha)
1700000003014830	41-039-013-00067-001	101003	OLIVAR-ARBEQUINA	R 429	1,30	4,62	4,62	4,62		4,62			4,62	4,62
1700000003014895	41-039-020-00097-001	101003	OLIVAR-ARBEQUINA	R 429	1,10	2,24	2,24	2,24		2,24			2,24	2,24

(1) Superficie declarada admisible ajustada con la superficie comprometida.  
(2) Factor de penalización valorando el alcance para el tipo de compromiso.Puede verificar la integridad de una copia de este documento mediante la lectura del código QR adjunto o mediante el acceso a la dirección <https://ws050.juntadeandalucia.es/verificarFirma> indicando el código de VERIFICACIÓN

FIRMADO POR

RAQUEL MARIA ESPIN CRESPO

18/12/2024

VERIFICACIÓN

Pk2jmUCNT2ZVULXR6LZ4ED5BQV9F2A

PÁG. 1194/2017



**APELLIDOS Y NOMBRE / RAZÓN SOCIAL**

LARA CABRERA JOSE LUIS

NIF  
\*\*\*4364\*EXPEDIENTE  
1218990**ANUALIDAD DE PAGO**

1ª

**IMPORTES POR ANUALIDAD**

	2023	2024	2025	2026	2027
IMPORTE MÁXIMO SUBVENCIONABLE	346,61 €	346,61 €	346,61 €	346,61 €	346,61 €
IMPORTE MEDIO DE TRANSFERENCIA (€/ha)	253,00 €	253,00 €	253,00 €	253,00 €	253,00 €

**RESUMEN DE UNIDADES**

Cód	GRUPO DE PAGO	Sup. Dec. Admisible (ha)	Sup. Comprometida (ha)	Sup. ajustada compromiso (1) (ha)	% sobredec.	Sup. Resuelta (ha)	Importe Declarado	Importe Topado	Importe Resuelto	Importe tras sobredec.
430	HORTÍCOLAS	1,37		1,37	0,00	1,37	346,61	346,61	346,61	346,61
<b>TOTAL</b>		1,37	1,37	1,37		1,37	346,61	346,61	346,61	346,61

**APLICACIÓN DE REDUCCIONES Y PENALIZACIONES**

GRUPO DE PAGO	Importe Calculado	Importe prereduc.	Criterios de subvencionabilidad y compromisos	Presentación tardía	Omisión declaración	Condicionalidad	IMPORTE (Euros) RESUELTO
HORTÍCOLAS	346,61	346,61	0,00	0,00	0,00	0,00	346,61
<b>TOTAL</b>	346,61	346,61					346,61

**RESUMEN DE PAGOS****IMPORTE ( Euros )**

	RESUELTO	FEADER	MAPA	CAPADR
HORTÍCOLAS - Pago realizado	346,61 €	294,62 €	34,00 €	17,99 €

**RECINTOS RESUELTOS**

REF.	REFERENCIA SIGPAC	CULTIVO	DESCRIPCIÓN CULTIVO	S/R	G.PAGO	PEND. MEDIA (%)	SUP. DEC. ADMISIBLE (ha)	SUP. COMPROM. (ha)	SUP. AJUSTADA COMPR.(1) (ha)	SUP. CONY. SIGPAC (ha)	SUP. CERTIE (ha)	SUP. CAMPO (ha)	SUP. CAMPO DETER. CULT. DECLARADO (ha)	SUP. DEC. REDUCIDA (ha)	SUP. RESUELTA (ha)
-151102	41-011-021-00030-004	279000	ESPÁRRAGOS-SIN VARIEDAD	S	430	5,30	0,09	0,09	0,09		0,09			0,09	0,09
-150841	41-011-021-00030-007	279000	ESPÁRRAGOS-SIN VARIEDAD	S	430	23,20	0,02	0,02	0,02		0,02			0,02	0,02
1700000006067178	41-011-021-00030-004	279000	ESPÁRRAGOS-SIN VARIEDAD	S	430	5,30	0,48	0,48	0,48		0,48			0,48	0,48
1700000006067179	41-011-021-00030-004	279000	ESPÁRRAGOS-SIN VARIEDAD	S	430	5,30	0,78	0,78	0,78		0,78			0,78	0,78

**INCIDENCIAS****INCIDENCIA DESCRIPCIÓN**

100424 Solicita recinto que no está comprometido para la operación.

Ref:1700000006067177 Recinto:41-011-021-00078-00003 Cultivo:101138 OLIVAR-HOJIBLANCA Secano

(1) Superficie declarada admisible ajustada con la superficie comprometida.  
(2) Factor de penalización valorando el alcance para el tipo de compromiso.Puede verificar la integridad de una copia de este documento mediante la lectura del código QR adjunto o mediante el acceso a la dirección <https://ws050.juntadeandalucia.es/verificarFirma> indicando el código de VERIFICACIÓN

FIRMADO POR

RAQUEL MARIA ESPIN CRESPO

18/12/2024

VERIFICACIÓN

Pk2jmUCNT2ZVULXR6LZ4ED5BQV9F2A

PÁG. 1195/2017



**APELLIDOS Y NOMBRE / RAZÓN SOCIAL**

LARA PEREZ ROSARIO

**NIF**

\*\*\*5872\*

**EXPEDIENTE**

1153075

**ANUALIDAD DE PAGO**

1ª

**IMPORTES POR ANUALIDAD**

	2023	2024	2025	2026	2027
<b>IMPORTE MÁXIMO SUBVENCIONABLE</b>	746,35 €	746,35 €	746,35 €	746,35 €	746,35 €
<b>IMPORTE MEDIO DE TRANSFERENCIA (€/ha)</b>	253,00 €	253,00 €	253,00 €	253,00 €	253,00 €

**RESUMEN DE UNIDADES**

Cód	GRUPO DE PAGO	Sup. Dec. Admisible (ha)	Sup. Comprometida (ha)	Sup. ajustada compromiso (1) (ha)	% sobredec.	Sup. Resuelta (ha)	Importe Declarado	Importe Topado	Importe Resuelto	Importe tras sobredec.
430	HORTÍCOLAS	2,96		2,95	0,00	2,95	746,35	746,35	746,35	746,35
<b>TOTAL</b>		2,96	2,95	2,95		2,95	746,35	746,35	746,35	746,35

**APLICACIÓN DE REDUCCIONES Y PENALIZACIONES**

GRUPO DE PAGO	Importe Calculado	Importe prereduc.	Criterios de subvencionabilidad y compromisos	Presentación tardía	Omisión declaración	Condicionalidad	IMPORTE (Euros) RESUELTO
HORTÍCOLAS	746,35	746,35	0,00	0,00	0,00	0,00	746,35
<b>TOTAL</b>	746,35	746,35					746,35

**RESUMEN DE PAGOS****IMPORTE ( Euros )**

	RESUELTO	FEADER	MAPA	CAPADR
HORTÍCOLAS - Pago realizado	746,35 €	634,40 €	73,22 €	38,73 €

**RECINTOS RESUELTOS**

REF.	REFERENCIA SIGPAC	CULTIVO	DESCRIPCIÓN CULTIVO	S/R	G.PAGO	PEND. MEDIA (%)	SUP. DEC. ADMISIBLE (ha)	SUP. COMPROM. (ha)	SUP. AJUSTADA COMPR.(1) (ha)	SUP. CONY. SIGPAC (ha)	SUP. CERTIE (ha)	SUP. CAMPO (ha)	SUP. CAMPO DETER. CULT. DECLARADO (ha)	SUP. DEC. REDUCIDA (ha)	SUP. RESUELTA (ha)
-1262690	41-052-008-00017-009	279000	ESPÁRRAGOS-SIN VARIEDAD	R	430	1,00	2,01	2,00	2,00		2,00			2,00	2,00
7508022	41-052-008-00017-011	279000	ESPÁRRAGOS-SIN VARIEDAD	R	430	1,00	0,95	0,95	0,95		1,00			0,95	0,95

**INCIDENCIAS****INCIDENCIA DESCRIPCIÓN**

- 100400 Recinto con cultivo, variedad, régimen de explotación o uso Sigpac no compatible con la operación solicitada ( Anexo IV.I Cultivos y variedades elegibles para las Intervenciones. Orden de 28 de marzo de 2023 ).  
Ref:7508023 Recinto:41-052-008-00017-00002 Cultivo:279000 ESPÁRRAGOS-SIN VARIEDAD Regadio Uso:OV
- 100402 Recinto solicitado no forma parte de ningún organismo de control autorizado para la producción ecológica en Andalucía o fecha de inscripción posterior al plazo establecido ( Anexo I. Criterios de Subvencionabilidad. Orden 28 de marzo de 2023 ).  
Ref:7508023 Recinto:41-052-008-00017-00002 Cultivo:279000 ESPÁRRAGOS-SIN VARIEDAD Regadio  
Ref:-1604179 Recinto:41-052-008-00017-00013 Cultivo:279000 ESPÁRRAGOS-SIN VARIEDAD Regadio
- 100424 Solicita recinto que no está comprometido para la operación.  
Ref:7508023 Recinto:41-052-008-00017-00002 Cultivo:279000 ESPÁRRAGOS-SIN VARIEDAD Regadio  
Ref:-1604179 Recinto:41-052-008-00017-00013 Cultivo:279000 ESPÁRRAGOS-SIN VARIEDAD Regadio

(1) Superficie declarada admisible ajustada con la superficie comprometida.  
(2) Factor de penalización valorando el alcance para el tipo de compromiso.

Puede verificar la integridad de una copia de este documento mediante la lectura del código QR adjunto o mediante el acceso a la dirección <https://ws050.juntadeandalucia.es/verificarFirma> indicando el código de VERIFICACIÓN

FIRMADO POR

RAQUEL MARIA ESPIN CRESPO

18/12/2024

VERIFICACIÓN

Pk2jmUCNT2ZVULXR6LZ4ED5BQV9F2A

PÁG. 1196/2017





**APELLIDOS Y NOMBRE / RAZÓN SOCIAL**

LARIOS MORALES MATILDE

**NIF**  
\*\*\*5805\***EXPEDIENTE**  
1111601**ANUALIDAD DE PAGO**  
1ª**IMPORTES POR ANUALIDAD**

	2023	2024	2025	2026	2027
<b>IMPORTE MÁXIMO SUBVENCIONABLE</b>	1.132,90 €	1.132,90 €	1.132,90 €	1.132,90 €	1.132,90 €
<b>IMPORTE MEDIO DE TRANSFERENCIA (€/ha)</b>	247,90 €	247,90 €	247,90 €	247,90 €	247,90 €

**RESUMEN DE UNIDADES**

Cód	GRUPO DE PAGO	Sup. Dec. Admisible (ha)	Sup. Comprometida (ha)	Sup. ajustada compromiso (1) (ha)	% sobredec.	Sup. Resuelta (ha)	Importe Declarado	Importe Topado	Importe Resuelto	Importe tras sobredec.
429	OLIVAR	4,57		4,57	0,00	4,57	1.132,90	1.132,90	1.132,90	1.132,90
<b>TOTAL</b>		4,57	4,57	4,57		4,57	1.132,90	1.132,90	1.132,90	1.132,90

**APLICACIÓN DE REDUCCIONES Y PENALIZACIONES**

GRUPO DE PAGO	Importe Calculado	Importe prereduc.	Criterios de subvencionabilidad y compromisos	Presentación tardía	Omisión declaración	Condicionalidad	IMPORTE (Euros) RESUELTO
OLIVAR	1.132,90	1.132,90	0,00	0,00	0,00	0,00	1.132,90
<b>TOTAL</b>	1.132,90	1.132,90					1.132,90

**RESUMEN DE PAGOS****IMPORTE ( Euros )**

	RESUELTO	FEADER	MAPA	CAPADR
OLIVAR - Pago realizado	1.132,90 €	962,97 €	111,14 €	58,79 €

**RECINTOS RESUELTOS**

REF.	REFERENCIA SIGPAC	CULTIVO	DESCRIPCIÓN CULTIVO	S/R G.PAGO	PEND. MEDIA (%)	SUP. DEC. ADMISIBLE (ha)	SUP. COMPROM. (ha)	SUP. AJUSTADA COMPR.(1) (ha)	SUP. CONV. SIGPAC (ha)	SUP. CERTIE (ha)	SUP. CAMPO (ha)	SUP. CAMPO DETER. CULT. DECLARADO (ha)	SUP. DEC. REDUCIDA (ha)	SUP. RESUELTA (ha)
1700000005521250	41-015-004-00008-001	101218	OLIVAR-MANZANILLA DE SEVILLA	S 429	2,50	1,56	1,56	1,56		1,56			1,56	1,56
1700000005521253	41-015-004-00018-001	101218	OLIVAR-MANZANILLA DE SEVILLA	S 429	1,70	0,76	0,76	0,76		0,76			0,76	0,76
1700000005521254	41-015-004-00009-001	101218	OLIVAR-MANZANILLA DE SEVILLA	S 429	2,60	1,11	1,11	1,11		1,11			1,11	1,11
1700000005521259	41-015-008-00013-001	101218	OLIVAR-MANZANILLA DE SEVILLA	S 429	2,60	1,14	1,14	1,14		1,14			1,14	1,14

(1) Superficie declarada admisible ajustada con la superficie comprometida.

(2) Factor de penalización valorando el alcance para el tipo de compromiso.

Puede verificar la integridad de una copia de este documento mediante la lectura del código QR adjunto o mediante el acceso a la dirección <https://ws050.juntadeandalucia.es/verificarFirma> indicando el código de VERIFICACIÓN

FIRMADO POR

RAQUEL MARIA ESPIN CRESPO

18/12/2024

VERIFICACIÓN

Pk2jmUCNT2ZVULXR6LZ4ED5BQV9F2A

PÁG. 1197/2017



**APELLIDOS Y NOMBRE / RAZÓN SOCIAL**

LAS BALTROTAS, S.C.

NIF  
\*\*\*5854\*EXPEDIENTE  
1274266**ANUALIDAD DE PAGO**

1ª

**IMPORTES POR ANUALIDAD**

	2023	2024	2025	2026	2027
IMPORTE MÁXIMO SUBVENCIONABLE	2.506,27 €	2.506,27 €	2.506,27 €	2.506,27 €	2.506,27 €
IMPORTE MEDIO DE TRANSFERENCIA (€/ha)	247,90 €	247,90 €	247,90 €	247,90 €	247,90 €

**RESUMEN DE UNIDADES**

Cód	GRUPO DE PAGO	Sup. Dec. Admisible (ha)	Sup. Comprometida (ha)	Sup. ajustada compromiso (1) (ha)	% sobredec.	Sup. Resuelta (ha)	Importe Declarado	Importe Topado	Importe Resuelto	Importe tras sobredec.
429	OLIVAR	10,11		10,11	0,00	10,11	2.506,27	2.506,27	2.506,27	2.506,27
<b>TOTAL</b>		10,11	10,11	10,11		10,11	2.506,27	2.506,27	2.506,27	2.506,27

**APLICACIÓN DE REDUCCIONES Y PENALIZACIONES**

GRUPO DE PAGO	Importe Calculado	Importe prereduc.	Criterios de subvencionabilidad y compromisos	Presentación tardía	Omisión declaración	Condicionalidad	IMPORTE (Euros) RESUELTO
OLIVAR	2.506,27	2.506,27	0,00	0,00	0,00	0,00	2.506,27
<b>TOTAL</b>	2.506,27	2.506,27					2.506,27

**RESUMEN DE PAGOS****IMPORTE ( Euros )**

	RESUELTO	FEADER	MAPA	CAPADR
OLIVAR - Pago realizado	2.506,27 €	2.130,33 €	245,87 €	130,07 €

**RECINTOS RESUELTOS**

REF.	REFERENCIA SIGPAC	CULTIVO	DESCRIPCIÓN CULTIVO	S/R	G.PAGO	PEND. MEDIA (%)	SUP. DEC. ADMISIBLE (ha)	SUP. COMPROM. (ha)	SUP. AJUSTADA COMPR.(1) (ha)	SUP. CONY. SIGPAC (ha)	SUP. CERTIE (ha)	SUP. CAMPO (ha)	SUP. CAMPO DETER. CULT. DECLARADO (ha)	SUP. DEC. REDUCIDA (ha)	SUP. RESUELTA (ha)
1700000006144008	41-033-022-00017-001	101268	OLIVAR-PICO LIMON	S	429	21,90	10,11	10,11	10,11		10,11			10,11	10,11

(1) Superficie declarada admisible ajustada con la superficie comprometida.  
(2) Factor de penalización valorando el alcance para el tipo de compromiso.

Puede verificar la integridad de una copia de este documento mediante la lectura del código QR adjunto o mediante el acceso a la dirección <https://ws050.juntadeandalucia.es/verificarFirma> indicando el código de VERIFICACIÓN

FIRMADO POR

RAQUEL MARIA ESPIN CRESPO

18/12/2024

VERIFICACIÓN

Pk2jmUCNT2ZVULXR6LZ4ED5BQV9F2A

PÁG. 1198/2017



**APELLIDOS Y NOMBRE / RAZÓN SOCIAL**

LAS LOBERUELAS S.L.

NIF  
\*\*\*9573\*EXPEDIENTE  
10000034**ANUALIDAD DE PAGO**

1ª

**IMPORTES POR ANUALIDAD**

	2023	2024	2025	2026	2027
IMPORTE MÁXIMO SUBVENCIONABLE	6.695,78 €	6.695,78 €	6.695,78 €	6.695,78 €	6.695,78 €
IMPORTE MEDIO DE TRANSFERENCIA (€/ha)	247,90 €	247,90 €	247,90 €	247,90 €	247,90 €

**RESUMEN DE UNIDADES**

Cód	GRUPO DE PAGO	Sup. Dec. Admisible (ha)	Sup. Comprometida (ha)	Sup. ajustada compromiso (1) (ha)	% sobredec.	Sup. Resuelta (ha)	Importe Declarado	Importe Topado	Importe Resuelto	Importe tras sobredec.
429	OLIVAR	27,01		27,01	0,00	27,01	6.695,78	6.695,78	6.695,78	6.695,78
<b>TOTAL</b>		27,01	27,01	27,01		27,01	6.695,78	6.695,78	6.695,78	6.695,78

**APLICACIÓN DE REDUCCIONES Y PENALIZACIONES**

GRUPO DE PAGO	Importe Calculado	Importe prereduc.	Criterios de subvencionabilidad y compromisos	Presentación tardía	Omisión declaración	Condicionalidad	IMPORTE (Euros) RESUELTO
OLIVAR	6.695,78	6.695,78	0,00	0,00	0,00	0,00	6.695,78
<b>TOTAL</b>	6.695,78	6.695,78					6.695,78

**RESUMEN DE PAGOS****IMPORTE ( Euros )**

	RESUELTO	FEADER	MAPA	CAPADR
OLIVAR - Pago realizado	6.695,78 €	5.691,41 €	656,86 €	347,51 €

**RECINTOS RESUELTOS**

REF.	REFERENCIA SIGPAC	CULTIVO	DESCRIPCIÓN CULTIVO	S/R	G.PAGO	PEND. MEDIA (%)	SUP. DEC. ADMISIBLE (ha)	SUP. COMPROM. (ha)	SUP. AJUSTADA COMPR.(1) (ha)	SUP. CONY. SIGPAC (ha)	SUP. CERTIE (ha)	SUP. CAMPO (ha)	SUP. CAMPO DETER. CULT. DECLARADO (ha)	SUP. DEC. REDUCIDA (ha)	SUP. RESUELTA (ha)
6954303	41-002-021-00002-007	101268	OLIVAR-PICO LIMON	S	429	24,90	15,18	15,18	15,18	15,18	15,18			15,18	15,18
6954453	41-002-021-00002-025	101268	OLIVAR-PICO LIMON	S	429	40,60	11,75	11,75	11,75	11,75	11,75			11,75	11,75
6954456	41-002-021-00002-033	101268	OLIVAR-PICO LIMON	S	429	23,60	0,08	0,08	0,08	0,08	0,08			0,08	0,08

**INCIDENCIAS****INCIDENCIA DESCRIPCIÓN**

- 8227 Línea de declaración monitorizada en la que no ha habido respuesta por parte del productor y, por tanto, sin Juicio Experto de campo.  
Ref:6954438 Recinto:41-002-021-00002-00039 Cultivo:101268 OLIVAR-PICO LIMON
- 100424 Solicita recinto que no está comprometido para la operación.  
Ref:6954438 Recinto:41-002-021-00002-00039 Cultivo:101268 OLIVAR-PICO LIMON Secano

(1) Superficie declarada admisible ajustada con la superficie comprometida.  
(2) Factor de penalización valorando el alcance para el tipo de compromiso.

Puede verificar la integridad de una copia de este documento mediante la lectura del código QR adjunto o mediante el acceso a la dirección <https://ws050.juntadeandalucia.es/verificarFirma> indicando el código de VERIFICACIÓN

FIRMADO POR

RAQUEL MARIA ESPIN CRESPO

18/12/2024

VERIFICACIÓN

Pk2jmUCNT2ZVULXR6LZ4ED5BQV9F2A

PÁG. 1199/2017



**APELLIDOS Y NOMBRE / RAZÓN SOCIAL**

LAS MARIANAS SCA

**NIF**

\*\*\*6145\*

**EXPEDIENTE**

1212612

**ANUALIDAD DE PAGO**

1ª

**IMPORTES POR ANUALIDAD**

	<b>2023</b>	<b>2024</b>	<b>2025</b>	<b>2026</b>	<b>2027</b>
<b>IMPORTE MÁXIMO SUBVENCIONABLE</b>	0,00 €	0,00 €	0,00 €	0,00 €	0,00 €
<b>IMPORTE MEDIO DE TRANSFERENCIA (€/ha)</b>	0,00 €	0,00 €	0,00 €	0,00 €	0,00 €

**RESUMEN DE UNIDADES**

<b>Cód</b>	<b>GRUPO DE PAGO</b>	<b>Sup. Dec. Admisible (ha)</b>	<b>Sup. Comprometida (ha)</b>	<b>Sup. ajustada compromiso (1) (ha)</b>	<b>% sobredec.</b>	<b>Sup. Resuelta (ha)</b>	<b>Importe Declarado</b>	<b>Importe Topado</b>	<b>Importe Resuelto</b>	<b>Importe tras sobredec.</b>
434	HERBÁCEOS NO ELEGIBLES	2,81		2,81	0,00	2,81	0,00	0,00	0,00	0,00
<b>TOTAL</b>		2,81	2,81	2,81		2,81	0,00	0,00	0,00	0,00

**APLICACIÓN DE REDUCCIONES Y PENALIZACIONES**

<b>GRUPO DE PAGO</b>	<b>Importe Calculado</b>	<b>Importe prereduc.</b>	<b>Criterios de subvencionabilidad y compromisos</b>	<b>Presentación tardía</b>	<b>Omisión declaración</b>	<b>Condicionalidad</b>	<b>IMPORTE (Euros) RESUELTO</b>
HERBÁCEOS NO ELEGIBLES	0,00	0,00	0,00	0,00	0,00	0,00	0,00
<b>TOTAL</b>	0,00	0,00					0,00

**RECINTOS RESUELTOS**

<b>REE</b>	<b>REFERENCIA SIGPAC</b>	<b>CULTIVO</b>	<b>DESCRIPCIÓN CULTIVO</b>	<b>S/R G.PAGO</b>	<b>PEND. MEDIA (%)</b>	<b>SUP. DEC. ADMISIBLE (ha)</b>	<b>SUP. COMPROM. (ha)</b>	<b>SUP. AJUSTADA COMPR.(1) (ha)</b>	<b>SUP. CONV. SIGPAC (ha)</b>	<b>SUP. CERTIE. (ha)</b>	<b>SUP. CAMPO (ha)</b>	<b>SUP. CAMPO DETER. CULT. DECLARADO (ha)</b>	<b>SUP. DEC. REDUCIDA (ha)</b>	<b>SUP. RESUELTA (ha)</b>
-1366101	41-072-016-00203-001	20000	BARBECHO TRADICIONAL-SIN VARIEDAD	R 434	3,60	2,81	2,81	2,81		2,81			2,81	2,81

(1) Superficie declarada admisible ajustada con la superficie comprometida.  
(2) Factor de penalización valorando el alcance para el tipo de compromiso.Puede verificar la integridad de una copia de este documento mediante la lectura del código QR adjunto o mediante el acceso a la dirección <https://ws050.juntadeandalucia.es/verificarFirma> indicando el código de VERIFICACIÓN

FIRMADO POR

RAQUEL MARIA ESPIN CRESPO

18/12/2024

VERIFICACIÓN

Pk2jmUCNT2ZVULXR6LZ4ED5BQV9F2A

PÁG. 1200/2017



**APELLIDOS Y NOMBRE / RAZÓN SOCIAL**

LAURENSIS DAVID MARIO CAMILLE

**NIF**  
\*\*\*5627\***EXPEDIENTE**  
1213952**ANUALIDAD DE PAGO**

1ª

**IMPORTES POR ANUALIDAD**

	2023	2024	2025	2026	2027
<b>IMPORTE MÁXIMO SUBVENCIONABLE</b>	1.772,49 €	1.772,49 €	1.772,49 €	1.772,49 €	1.772,49 €
<b>IMPORTE MEDIO DE TRANSFERENCIA (€/ha)</b>	247,90 €	247,90 €	247,90 €	247,90 €	247,90 €

**RESUMEN DE UNIDADES**

Cód	GRUPO DE PAGO	Sup. Dec. Admisible (ha)	Sup. Comprometida (ha)	Sup. ajustada compromiso (1) (ha)	% sobredec.	Sup. Resuelta (ha)	Importe Declarado	Importe Topado	Importe Resuelto	Importe tras sobredec.
429	OLIVAR	7,15		7,15	0,00	7,15	1.772,49	1.772,49	1.772,49	1.772,49
<b>TOTAL</b>		7,15	7,15	7,15		7,15	1.772,49	1.772,49	1.772,49	1.772,49

**APLICACIÓN DE REDUCCIONES Y PENALIZACIONES**

GRUPO DE PAGO	Importe Calculado	Importe prereduc.	Criterios de subvencionabilidad y compromisos	Presentación tardía	Omisión declaración	Condicionalidad	IMPORTE (Euros) RESUELTO
OLIVAR	1.772,49	1.772,49	0,00	0,00	0,00	0,00	1.772,49
<b>TOTAL</b>	1.772,49	1.772,49					1.772,49

**RESUMEN DE PAGOS****IMPORTE ( Euros )**

	RESUELTO	FEADER	MAPA	CAPADR
OLIVAR - Pago realizado	1.772,49 €	1.506,62 €	173,88 €	91,99 €

**RECINTOS RESUELTOS**

REF.	REFERENCIA SIGPAC	CULTIVO	DESCRIPCIÓN CULTIVO	S/R G.PAGO	PEND. MEDIA (%)	SUP. DEC. ADMISIBLE (ha)	SUP. COMPROM. (ha)	SUP. AJUSTADA COMPR.(1) (ha)	SUP. CONY. SIGPAC (ha)	SUP. CERTIE (ha)	SUP. CAMPO (ha)	SUP. CAMPO DETER. CULT. DECLARADO (ha)	SUP. DEC. REDUCIDA (ha)	SUP. RESUELTA (ha)
5125483	41-033-035-00093-011	101218	OLIVAR-MANZANILLA DE SEVILLA	S 429	29,60	2,97	2,97	2,97		2,97			2,97	2,97
5125484	41-033-035-00093-012	101218	OLIVAR-MANZANILLA DE SEVILLA	S 429	24,50	4,18	4,18	4,18		4,18			4,18	4,18

(1) Superficie declarada admisible ajustada con la superficie comprometida.  
(2) Factor de penalización valorando el alcance para el tipo de compromiso.Puede verificar la integridad de una copia de este documento mediante la lectura del código QR adjunto o mediante el acceso a la dirección <https://ws050.juntadeandalucia.es/verificarFirma> indicando el código de VERIFICACIÓN

FIRMADO POR

RAQUEL MARIA ESPIN CRESPO

18/12/2024

VERIFICACIÓN

Pk2jmUCNT2ZVULXR6LZ4ED5BQV9F2A

PÁG. 1201/2017



**APELLIDOS Y NOMBRE / RAZÓN SOCIAL**

LEON ALVAREZ JUAN ANTONIO

**NIF**

\*\*\*\*4787\*

**EXPEDIENTE**

1226442

**ANUALIDAD DE PAGO**

1ª

**IMPORTES POR ANUALIDAD**

	2023	2024	2025	2026	2027
IMPORTE MÁXIMO SUBVENCIONABLE	2.007,99 €	2.007,99 €	2.007,99 €	2.007,99 €	2.007,99 €
IMPORTE MEDIO DE TRANSFERENCIA (€/ha)	247,90 €	247,90 €	247,90 €	247,90 €	247,90 €

**RESUMEN DE UNIDADES**

Cód	GRUPO DE PAGO	Sup. Dec. Admisible (ha)	Sup. Comprometida (ha)	Sup. ajustada compromiso (1) (ha)	% sobredec.	Sup. Resuelta (ha)	Importe Declarado	Importe Topado	Importe Resuelto	Importe tras sobredec.
429	OLIVAR	8,10		8,10	0,00	8,10	2.007,99	2.007,99	2.007,99	2.007,99
<b>TOTAL</b>		8,10	8,10	8,10		8,10	2.007,99	2.007,99	2.007,99	2.007,99

**APLICACIÓN DE REDUCCIONES Y PENALIZACIONES**

GRUPO DE PAGO	Importe Calculado	Importe prereduc.	Criterios de subvencionabilidad y compromisos	Presentación tardía	Omisión declaración	Condicionalidad	IMPORTE (Euros) RESUELTO
OLIVAR	2.007,99	2.007,99	0,00	0,00	1,00	0,00	1.987,91
<b>TOTAL</b>	2.007,99	2.007,99					1.987,91

**RESUMEN DE PAGOS****IMPORTE ( Euros )**

	RESUELTO	FEADER	MAPA	CAPADR
OLIVAR - Pago realizado	1.987,91 €	1.689,72 €	195,01 €	103,18 €

**RECINTOS RESUELTOS**

REF.	REFERENCIA SIGPAC	CULTIVO	DESCRIPCIÓN CULTIVO	S/R	G.PAGO	PEND. MEDIA (%)	SUP. DEC. ADMISIBLE (ha)	SUP. COMPROM. (ha)	SUP. AJUSTADA COMPR.(1) (ha)	SUP. CONY. SIGPAC (ha)	SUP. CERTIE (ha)	SUP. CAMPO (ha)	SUP. CAMPO DETER. CULT. DECLARADO (ha)	SUP. DEC. REDUCIDA (ha)	SUP. RESUELTA (ha)
1700000006661460	41-055-014-00087-001	101003	OLIVAR-ARBEQUINA	R	429	1,70	8,10	8,10	8,10		8,10			8,10	8,10

**INCIDENCIAS****INCIDENCIA DESCRIPCIÓN**

256 Solicitud con recintos no declarados en campaña actual con una reducción por omisión de superficie superior al 3%  
CÓDIGO PARA EL PORCENTAJE DE REDUCCIÓN POR OMISIÓN QUE CORRESPONDE A LA SOLICITUD:1

(1) Superficie declarada admisible ajustada con la superficie comprometida.  
(2) Factor de penalización valorando el alcance para el tipo de compromiso.

Puede verificar la integridad de una copia de este documento mediante la lectura del código QR adjunto o mediante el acceso a la dirección <https://ws050.juntadeandalucia.es/verificarFirma> indicando el código de VERIFICACIÓN

FIRMADO POR

RAQUEL MARIA ESPIN CRESPO

18/12/2024

VERIFICACIÓN

Pk2jmUCNT2ZVULXR6LZ4ED5BQV9F2A

PÁG. 1202/2017



**APELLIDOS Y NOMBRE / RAZÓN SOCIAL**

LEÓN CORRALES MIGUEL ANGEL

**NIF**

\*\*\*\*1668\*

**EXPEDIENTE**

1282783

**ANUALIDAD DE PAGO**

1ª

**IMPORTES POR ANUALIDAD**

	2023	2024	2025	2026	2027
<b>IMPORTE MÁXIMO SUBVENCIONABLE</b>	6.161,25 €	6.161,25 €	6.161,25 €	6.161,25 €	6.161,25 €
<b>IMPORTE MEDIO DE TRANSFERENCIA (€/ha)</b>	82,15 €	82,15 €	82,15 €	82,15 €	82,15 €

**RESUMEN DE UNIDADES**

Cód	GRUPO DE PAGO	Sup. Dec. Admisible (ha)	Sup. Comprometida (ha)	Sup. ajustada compromiso (1) (ha)	% sobredec.	Sup. Resuelta (ha)	Importe Declarado	Importe Topado	Importe Resuelto	Importe tras sobredec.
428	PASTOS ASOCIADOS A GANADERÍA ECOLÓGICA	514,33		75,00	0,00	75,00	6.161,25	6.161,25	6.161,25	6.161,25
	<b>TOTAL</b>	514,33	75,00	75,00		75,00	6.161,25	6.161,25	6.161,25	6.161,25

**APLICACIÓN DE REDUCCIONES Y PENALIZACIONES**

GRUPO DE PAGO	Importe Calculado	Importe prereduc.	Criterios de subvencionabilidad y compromisos	Presentación tardía	Omisión declaración	Condicionalidad	IMPORTE (Euros) RESUELTO
PASTOS ASOCIADOS A GANADERÍA	6.161,25	6.161,25	0,00	0,00	0,00	0,00	6.161,25
<b>TOTAL</b>	6.161,25	6.161,25					6.161,25

**RESUMEN DE PAGOS**

	IMPORTE (Euros)			
	RESUELTO	FEADER	MAPA	CAPADR
PASTOS ASOCIADOS A GANADERÍA ECOLÓGICA - Pago realizado	6.161,25 €	5.237,06 €	604,42 €	319,77 €

(1) Superficie declarada admisible ajustada con la superficie comprometida.  
 (2) Factor de penalización valorando el alcance para el tipo de compromiso.

Puede verificar la integridad de una copia de este documento mediante la lectura del código QR adjunto o mediante el acceso a la dirección <https://ws050.juntadeandalucia.es/verificarFirma> indicando el código de VERIFICACIÓN

FIRMADO POR	RAQUEL MARIA ESPIN CRESPO	18/12/2024	
VERIFICACIÓN	Pk2jmUCNT2ZVULXR6LZ4ED5BQV9F2A	PÁG. 1203/2017	

**RECINTOS RESUELTOS**

REF.	REFERENCIA SIGPAC	CULTIVO	DESCRIPCIÓN CULTIVO	S/R	G.PAGO	PEND. MEDIA (%)	SUP. ADMISIBLE (ha)	SUP. COMPROM. (ha)	SUP. AJUSTADA COMPR.(1) (ha)	SUP. CONV. SIGPAC (ha)	SUP. CERTIF. (ha)	SUP. CAMPO (ha)	SUP. CAMPO DETER. CULT. DECLARADO (ha)	SUP. DEC. REDUCIDA (ha)	SUP. RESUELTA (ha)
-1014094	41-009-010-00009-017	62000	PASTOS PERMANENTES DE 5 O MAS AÑOS-SIN VARIEDAD	S	428	37,00	0,35	0,35	0,35		0,35			0,35	0,35
-1014093	41-009-010-00009-016	62000	PASTOS PERMANENTES DE 5 O MAS AÑOS-SIN VARIEDAD	S	428	58,30	45,41	45,41	45,41		53,42			45,41	45,41
-1014092	41-009-010-00009-015	62000	PASTOS PERMANENTES DE 5 O MAS AÑOS-SIN VARIEDAD	S	428	55,50	38,00	38,00	38,00		44,70			38,00	38,00
-1014091	41-009-010-00009-014	62000	PASTOS PERMANENTES DE 5 O MAS AÑOS-SIN VARIEDAD	S	428	39,20	13,96	13,96	13,96		13,96			13,96	13,96
1700000006196262	41-009-010-00009-004	62000	PASTOS PERMANENTES DE 5 O MAS AÑOS-SIN VARIEDAD	S	428	61,60	50,34	50,34	50,34		59,22			50,34	50,34
1700000006196263	41-009-010-00009-011	62000	PASTOS PERMANENTES DE 5 O MAS AÑOS-SIN VARIEDAD	S	428	69,40	0,55	0,55	0,55		1,23			0,55	0,55
1700000006196264	41-009-010-00014-002	62000	PASTOS PERMANENTES DE 5 O MAS AÑOS-SIN VARIEDAD	S	428	35,20	6,36	6,07	6,07		6,36			6,07	6,07
1700000006196265	41-009-010-00014-001	62000	PASTOS PERMANENTES DE 5 O MAS AÑOS-SIN VARIEDAD	S	428	66,10	40,14	40,14	40,14		53,52			40,14	40,14
1700000006196266	41-009-010-00015-002	62000	PASTOS PERMANENTES DE 5 O MAS AÑOS-SIN VARIEDAD	S	428	63,10	8,16	8,16	8,16		12,56			8,16	8,16
1700000006196267	41-009-010-00016-002	62000	PASTOS PERMANENTES DE 5 O MAS AÑOS-SIN VARIEDAD	S	428	50,50	3,00	3,00	3,00		6,67			3,00	3,00
1700000006196268	41-009-010-00016-006	62000	PASTOS PERMANENTES DE 5 O MAS AÑOS-SIN VARIEDAD	S	428	37,60	0,43	0,43	0,43		0,51			0,43	0,43
1700000006196269	41-009-010-00014-003	62000	PASTOS PERMANENTES DE 5 O MAS AÑOS-SIN VARIEDAD	S	428	57,70	38,87	38,87	38,87		45,73			38,87	38,87
1700000006196270	41-009-010-00015-004	62000	PASTOS PERMANENTES DE 5 O MAS AÑOS-SIN VARIEDAD	S	428	33,00	2,02	1,93	1,93		2,02			1,93	1,93
1700000006196271	41-009-010-00016-003	62000	PASTOS PERMANENTES DE 5 O MAS AÑOS-SIN VARIEDAD	S	428	40,10	7,72	7,72	7,72		10,29			7,72	7,72
1700000006196272	41-009-010-00014-005	62000	PASTOS PERMANENTES DE 5 O MAS AÑOS-SIN VARIEDAD	S	428	28,10	2,73	2,73	2,73		2,73			2,73	2,73
1700000006196273	41-009-010-00016-008	62000	PASTOS PERMANENTES DE 5 O MAS AÑOS-SIN VARIEDAD	S	428	40,20	1,78	1,78	1,78		2,09			1,78	1,78
1700000006196274	41-009-010-00015-003	62000	PASTOS PERMANENTES DE 5 O MAS AÑOS-SIN VARIEDAD	S	428	48,10	6,12	6,12	6,12		9,42			6,12	6,12
1700000006196275	41-009-010-00016-004	62000	PASTOS PERMANENTES DE 5 O MAS AÑOS-SIN VARIEDAD	S	428	37,70	1,08	1,08	1,08		1,27			1,08	1,08
1700000006196276	41-009-010-00015-005	62000	PASTOS PERMANENTES DE 5 O MAS AÑOS-SIN VARIEDAD	S	428	12,10	0,03	0,03	0,03		0,03			0,03	0,03
1700000006196277	41-080-028-00006-002	62000	PASTOS PERMANENTES DE 5 O MAS AÑOS-SIN VARIEDAD	S	428	35,50	15,64	15,64	15,64		15,64			15,64	15,64
1700000006196278	41-080-028-00006-001	62000	PASTOS PERMANENTES DE 5 O MAS AÑOS-SIN VARIEDAD	S	428	69,40	14,32	14,32	14,32		40,90			14,32	14,32
1700000006196279	41-080-029-00006-012	62000	PASTOS PERMANENTES DE 5 O MAS AÑOS-SIN VARIEDAD	S	428	42,30	2,20	2,20	2,20		2,20			2,20	2,20
1700000006196280	41-080-029-00006-002	62000	PASTOS PERMANENTES DE 5 O MAS AÑOS-SIN VARIEDAD	S	428	62,00	81,26	81,26	81,26		108,35			81,26	81,26
1700000006196281	41-080-029-00006-003	62000	PASTOS PERMANENTES DE 5 O MAS AÑOS-SIN VARIEDAD	S	428	35,20	4,84	4,84	4,84		4,84			4,84	4,84
1700000006196282	41-080-029-00006-014	62000	PASTOS PERMANENTES DE 5 O MAS AÑOS-SIN VARIEDAD	S	428	40,60	5,60	5,60	5,60		5,60			5,60	5,60
1700000006196283	41-080-029-00006-005	62000	PASTOS PERMANENTES DE 5 O MAS AÑOS-SIN VARIEDAD	S	428	37,70	45,20	45,20	45,20		45,20			45,20	45,20
1700000006196284	41-009-010-00009-010	62000	PASTOS PERMANENTES DE 5 O MAS AÑOS-SIN VARIEDAD	S	428	31,50	1,99	1,99	1,99		1,99			1,99	1,99
1700000006196285	41-009-010-00009-009	62000	PASTOS PERMANENTES DE 5 O MAS AÑOS-SIN VARIEDAD	S	428	36,20	0,91	0,91	0,91		1,07			0,91	0,91
1700000006196286	41-080-029-00006-015	62000	PASTOS PERMANENTES DE 5 O MAS AÑOS-SIN VARIEDAD	S	428	31,70	0,32	0,32	0,32		0,32			0,32	0,32
1700000006196287	41-009-010-00009-006	62000	PASTOS PERMANENTES DE 5 O MAS AÑOS-SIN VARIEDAD	S	428	33,70	3,54	3,54	3,54		3,54			3,54	3,54
1700000006196288	41-009-010-00009-007	62000	PASTOS PERMANENTES DE 5 O MAS AÑOS-SIN VARIEDAD	S	428	32,10	6,40	6,40	6,40		6,40			6,40	6,40
1700000006196289	41-080-029-00006-018	62000	PASTOS PERMANENTES DE 5 O MAS AÑOS-SIN VARIEDAD	S	428	34,60	36,31	36,31	36,31		36,31			36,31	36,31
1700000006196290	41-080-029-00006-007	62000	PASTOS PERMANENTES DE 5 O MAS AÑOS-SIN VARIEDAD	S	428	48,70	5,24	5,24	5,24		6,16			5,24	5,24
1700000006196291	41-009-010-00009-005	62000	PASTOS PERMANENTES DE 5 O MAS AÑOS-SIN VARIEDAD	S	428	50,30	5,54	5,54	5,54		7,39			5,54	5,54
1700000006196292	41-080-029-00006-020	62000	PASTOS PERMANENTES DE 5 O MAS AÑOS-SIN VARIEDAD	S	428	51,70	9,88	9,88	9,88		13,17			9,88	9,88
1700000006196293	41-080-029-00006-017	62000	PASTOS PERMANENTES DE 5 O MAS AÑOS-SIN VARIEDAD	S	428	31,50	8,09	8,09	8,09		8,09			8,09	8,09

**INCIDENCIAS****INCIDENCIA DESCRIPCIÓN**

- 4272 Verifica que las líneas de declaración de las Solicitudes Únicas no tienen solapes con la capa de Retroactividad Gráfica (ambas de la misma campaña) a nivel de expediente/línea de declaración gráfica de la solicitud.  
Ref:1700000006196264 Recinto:41-009-010-00014-00002 Cultivo: - Agregado de la referencia del recinto.:0 Zona de la referencia del recinto.:0 Superficie solapada.:0,02 Id. Incid.:101092231
- Ref:1700000006196264 Recinto:41-009-010-00014-00002 Cultivo: - Agregado de la referencia del recinto.:0 Zona de la referencia del recinto.:0 Superficie solapada.:0,27 Id. Incid.:101092230
- Ref:1700000006196270 Recinto:41-009-010-00015-00004 Cultivo: - Agregado de la referencia del recinto.:0 Zona de la referencia del recinto.:0 Superficie solapada.:0,09 Id. Incid.:101092232
- 100407 Explotación solicitada no forma parte de ningún organismo de control autorizado para la producción ecológica en Andalucía o fecha de inscripción posterior al plazo establecido ( Anexo I. Criterios de Subvencionabilidad. Orden 28 de marzo de 2023 ).  
Explotación:ES410800000242 Especie:PORCINO

**Datos considerados para el Cálculo de la Carga Ganadera mínima y máxima del expediente**

Explotación	Especie	Inscrito en Sipea y Admisible	Ugm Calculada para CG Mínima	Ugm Calculada para CG Máxima
ES410800000242	BOVINA	SI	56,20	56,20

(1) Superficie declarada admisible ajustada con la superficie comprometida.  
(2) Factor de penalización valorando el alcance para el tipo de compromiso.

Puede verificar la integridad de una copia de este documento mediante la lectura del código QR adjunto o mediante el acceso a la dirección <https://ws050.juntadeandalucia.es/verificarFirma> indicando el código de VERIFICACIÓN

FIRMADO POR	RAQUEL MARIA ESPIN CRESPO	18/12/2024
VERIFICACIÓN	Pk2jmUCNT2ZVULXR6LZ4ED5BQV9F2A	PÁG. 1204/2017





**Datos considerados para el Cálculo de la Carga Ganadera mínima y máxima del expediente**

<b>Explotación</b>	<b>Especie</b>	<b>Inscrito en Sipea y Admisible</b>	<b>Ugm Calculada para CG Mínima</b>	<b>Ugm Calculada para CG Máxima</b>
ES41080000242	PORCINO	NO	0,00	0,00
			56,20	56,20

Superficie determinada para Cálculo Carga Ganadera Mínima: 513,95 ha

Superficie determinada para Cálculo Carga Ganadera Máxima: 513,95 ha

Los importes del Grupo de Pago de pastos de este expediente han sido ajustados por no llegar a la carga ganadera mínima de 0,3

Carga Ganadera Mínima Expediente: 0,11 ugm/ha

Carga Ganadera Máxima Expediente: 0,11 ugm/ha

**Recintos Determinados para el Cálculo de Garga Ganadera Mínima**

<b>REF.</b>	<b>REFERENCIA SIGPAC</b>	<b>CULTIVO</b>	<b>DESCRIPCIÓN CULTIVO</b>	<b>S/R</b>	<b>SUP. RESUELTA (ha)</b>
-1014094	41-009-010-00009-00017	62000	PASTOS PERMANENTES DE 5 O MAS AÑOS-SIN VARIEDAD	S	0,35
-1014093	41-009-010-00009-00016	62000	PASTOS PERMANENTES DE 5 O MAS AÑOS-SIN VARIEDAD	S	45,41
-1014092	41-009-010-00009-00015	62000	PASTOS PERMANENTES DE 5 O MAS AÑOS-SIN VARIEDAD	S	38,00
-1014091	41-009-010-00009-00014	62000	PASTOS PERMANENTES DE 5 O MAS AÑOS-SIN VARIEDAD	S	13,96
1700000006196262	41-009-010-00009-00004	62000	PASTOS PERMANENTES DE 5 O MAS AÑOS-SIN VARIEDAD	S	50,34
1700000006196263	41-009-010-00009-00011	62000	PASTOS PERMANENTES DE 5 O MAS AÑOS-SIN VARIEDAD	S	0,55
1700000006196264	41-009-010-00014-00002	62000	PASTOS PERMANENTES DE 5 O MAS AÑOS-SIN VARIEDAD	S	6,07
1700000006196265	41-009-010-00014-00001	62000	PASTOS PERMANENTES DE 5 O MAS AÑOS-SIN VARIEDAD	S	40,14
1700000006196266	41-009-010-00015-00002	62000	PASTOS PERMANENTES DE 5 O MAS AÑOS-SIN VARIEDAD	S	8,16
1700000006196267	41-009-010-00016-00002	62000	PASTOS PERMANENTES DE 5 O MAS AÑOS-SIN VARIEDAD	S	3,00
1700000006196268	41-009-010-00016-00006	62000	PASTOS PERMANENTES DE 5 O MAS AÑOS-SIN VARIEDAD	S	0,43
1700000006196269	41-009-010-00014-00003	62000	PASTOS PERMANENTES DE 5 O MAS AÑOS-SIN VARIEDAD	S	38,87
1700000006196270	41-009-010-00015-00004	62000	PASTOS PERMANENTES DE 5 O MAS AÑOS-SIN VARIEDAD	S	1,93
1700000006196271	41-009-010-00016-00003	62000	PASTOS PERMANENTES DE 5 O MAS AÑOS-SIN VARIEDAD	S	7,72
1700000006196272	41-009-010-00014-00005	62000	PASTOS PERMANENTES DE 5 O MAS AÑOS-SIN VARIEDAD	S	2,73
1700000006196273	41-009-010-00016-00008	62000	PASTOS PERMANENTES DE 5 O MAS AÑOS-SIN VARIEDAD	S	1,78
1700000006196274	41-009-010-00015-00003	62000	PASTOS PERMANENTES DE 5 O MAS AÑOS-SIN VARIEDAD	S	6,12
1700000006196275	41-009-010-00016-00004	62000	PASTOS PERMANENTES DE 5 O MAS AÑOS-SIN VARIEDAD	S	1,08
1700000006196276	41-009-010-00015-00005	62000	PASTOS PERMANENTES DE 5 O MAS AÑOS-SIN VARIEDAD	S	0,03
1700000006196277	41-080-028-00006-00002	62000	PASTOS PERMANENTES DE 5 O MAS AÑOS-SIN VARIEDAD	S	15,64
1700000006196278	41-080-028-00006-00001	62000	PASTOS PERMANENTES DE 5 O MAS AÑOS-SIN VARIEDAD	S	14,32
1700000006196279	41-080-029-00006-00012	62000	PASTOS PERMANENTES DE 5 O MAS AÑOS-SIN VARIEDAD	S	2,20
1700000006196280	41-080-029-00006-00002	62000	PASTOS PERMANENTES DE 5 O MAS AÑOS-SIN VARIEDAD	S	81,26
1700000006196281	41-080-029-00006-00003	62000	PASTOS PERMANENTES DE 5 O MAS AÑOS-SIN VARIEDAD	S	4,84
1700000006196282	41-080-029-00006-00014	62000	PASTOS PERMANENTES DE 5 O MAS AÑOS-SIN VARIEDAD	S	5,60
1700000006196283	41-080-029-00006-00005	62000	PASTOS PERMANENTES DE 5 O MAS AÑOS-SIN VARIEDAD	S	45,20
1700000006196284	41-009-010-00009-00010	62000	PASTOS PERMANENTES DE 5 O MAS AÑOS-SIN VARIEDAD	S	1,99
1700000006196285	41-009-010-00009-00009	62000	PASTOS PERMANENTES DE 5 O MAS AÑOS-SIN VARIEDAD	S	0,91
1700000006196286	41-080-029-00006-00015	62000	PASTOS PERMANENTES DE 5 O MAS AÑOS-SIN VARIEDAD	S	0,32
1700000006196287	41-009-010-00009-00006	62000	PASTOS PERMANENTES DE 5 O MAS AÑOS-SIN VARIEDAD	S	3,54

(1) Superficie declarada admisible ajustada con la superficie comprometida.  
(2) Factor de penalización valorando el alcance para el tipo de compromiso.Puede verificar la integridad de una copia de este documento mediante la lectura del código QR adjunto o mediante el acceso a la dirección <https://ws050.juntadeandalucia.es/verificarFirma> indicando el código de VERIFICACIÓN

FIRMADO POR

RAQUEL MARIA ESPIN CRESPO

18/12/2024

VERIFICACIÓN

Pk2jmUCNT2ZVULXR6LZ4ED5BQV9F2A

PÁG. 1205/2017



**Datos considerados para el Cálculo de la Carga Ganadera mínima y máxima del expediente****Recintos Determinados para el Cálculo de Garga Ganadera Mínima**

REF.	REFERENCIA SIGPAC	CULTIVO	DESCRIPCIÓN CULTIVO	S/R	SUP. RESUELTA (ha)
1700000006196288	41-009-010-00009-00007	62000	PASTOS PERMANENTES DE 5 O MAS AÑOS-SIN VARIEDAD	S	6,40
1700000006196289	41-080-029-00006-00018	62000	PASTOS PERMANENTES DE 5 O MAS AÑOS-SIN VARIEDAD	S	36,31
1700000006196290	41-080-029-00006-00007	62000	PASTOS PERMANENTES DE 5 O MAS AÑOS-SIN VARIEDAD	S	5,24
1700000006196291	41-009-010-00009-00005	62000	PASTOS PERMANENTES DE 5 O MAS AÑOS-SIN VARIEDAD	S	5,54
1700000006196292	41-080-029-00006-00020	62000	PASTOS PERMANENTES DE 5 O MAS AÑOS-SIN VARIEDAD	S	9,88
1700000006196293	41-080-029-00006-00017	62000	PASTOS PERMANENTES DE 5 O MAS AÑOS-SIN VARIEDAD	S	8,09

**Recintos Determinados para el Cálculo de Garga Ganadera Máxima**

REF.	REFERENCIA SIGPAC	CULTIVO	DESCRIPCIÓN CULTIVO	S/R	SUP. RESUELTA (ha)
-1014094	41-009-010-00009-00017	62000	PASTOS PERMANENTES DE 5 O MAS AÑOS-SIN VARIEDAD	S	0,35
-1014093	41-009-010-00009-00016	62000	PASTOS PERMANENTES DE 5 O MAS AÑOS-SIN VARIEDAD	S	45,41
-1014092	41-009-010-00009-00015	62000	PASTOS PERMANENTES DE 5 O MAS AÑOS-SIN VARIEDAD	S	38,00
-1014091	41-009-010-00009-00014	62000	PASTOS PERMANENTES DE 5 O MAS AÑOS-SIN VARIEDAD	S	13,96
1700000006196262	41-009-010-00009-00004	62000	PASTOS PERMANENTES DE 5 O MAS AÑOS-SIN VARIEDAD	S	50,34
1700000006196263	41-009-010-00009-00011	62000	PASTOS PERMANENTES DE 5 O MAS AÑOS-SIN VARIEDAD	S	0,55
1700000006196264	41-009-010-00014-00002	62000	PASTOS PERMANENTES DE 5 O MAS AÑOS-SIN VARIEDAD	S	6,07
1700000006196265	41-009-010-00014-00001	62000	PASTOS PERMANENTES DE 5 O MAS AÑOS-SIN VARIEDAD	S	40,14
1700000006196266	41-009-010-00015-00002	62000	PASTOS PERMANENTES DE 5 O MAS AÑOS-SIN VARIEDAD	S	8,16
1700000006196267	41-009-010-00016-00002	62000	PASTOS PERMANENTES DE 5 O MAS AÑOS-SIN VARIEDAD	S	3,00
1700000006196268	41-009-010-00016-00006	62000	PASTOS PERMANENTES DE 5 O MAS AÑOS-SIN VARIEDAD	S	0,43
1700000006196269	41-009-010-00014-00003	62000	PASTOS PERMANENTES DE 5 O MAS AÑOS-SIN VARIEDAD	S	38,87
1700000006196270	41-009-010-00015-00004	62000	PASTOS PERMANENTES DE 5 O MAS AÑOS-SIN VARIEDAD	S	1,93
1700000006196271	41-009-010-00016-00003	62000	PASTOS PERMANENTES DE 5 O MAS AÑOS-SIN VARIEDAD	S	7,72
1700000006196272	41-009-010-00014-00005	62000	PASTOS PERMANENTES DE 5 O MAS AÑOS-SIN VARIEDAD	S	2,73
1700000006196273	41-009-010-00016-00008	62000	PASTOS PERMANENTES DE 5 O MAS AÑOS-SIN VARIEDAD	S	1,78
1700000006196274	41-009-010-00015-00003	62000	PASTOS PERMANENTES DE 5 O MAS AÑOS-SIN VARIEDAD	S	6,12
1700000006196275	41-009-010-00016-00004	62000	PASTOS PERMANENTES DE 5 O MAS AÑOS-SIN VARIEDAD	S	1,08
1700000006196276	41-009-010-00015-00005	62000	PASTOS PERMANENTES DE 5 O MAS AÑOS-SIN VARIEDAD	S	0,03
1700000006196277	41-080-028-00006-00002	62000	PASTOS PERMANENTES DE 5 O MAS AÑOS-SIN VARIEDAD	S	15,64
1700000006196278	41-080-028-00006-00001	62000	PASTOS PERMANENTES DE 5 O MAS AÑOS-SIN VARIEDAD	S	14,32
1700000006196279	41-080-029-00006-00012	62000	PASTOS PERMANENTES DE 5 O MAS AÑOS-SIN VARIEDAD	S	2,20
1700000006196280	41-080-029-00006-00002	62000	PASTOS PERMANENTES DE 5 O MAS AÑOS-SIN VARIEDAD	S	81,26
1700000006196281	41-080-029-00006-00003	62000	PASTOS PERMANENTES DE 5 O MAS AÑOS-SIN VARIEDAD	S	4,84
1700000006196282	41-080-029-00006-00014	62000	PASTOS PERMANENTES DE 5 O MAS AÑOS-SIN VARIEDAD	S	5,60
1700000006196283	41-080-029-00006-00005	62000	PASTOS PERMANENTES DE 5 O MAS AÑOS-SIN VARIEDAD	S	45,20
1700000006196284	41-009-010-00009-00010	62000	PASTOS PERMANENTES DE 5 O MAS AÑOS-SIN VARIEDAD	S	1,99
1700000006196285	41-009-010-00009-00009	62000	PASTOS PERMANENTES DE 5 O MAS AÑOS-SIN VARIEDAD	S	0,91

(1) Superficie declarada admisible ajustada con la superficie comprometida.  
(2) Factor de penalización valorando el alcance para el tipo de compromiso.

Puede verificar la integridad de una copia de este documento mediante la lectura del código QR adjunto o mediante el acceso a la dirección <https://ws050.juntadeandalucia.es/verificarFirma> indicando el código de VERIFICACIÓN

FIRMADO POR	RAQUEL MARIA ESPIN CRESPO	18/12/2024	
VERIFICACIÓN	Pk2jmUCNT2ZVULXR6LZ4ED5BQV9F2A	PÁG. 1206/2017	

**Datos considerados para el Cálculo de la Carga Ganadera mínima y máxima del expediente****Recintos Determinados para el Cálculo de Garga Ganadera Máxima**

REF.	REFERENCIA SIGPAC	CULTIVO	DESCRIPCIÓN CULTIVO	SUP.	
				S/R	RESUELTA (ha)
1700000006196286	41-080-029-00006-00015	62000	PASTOS PERMANENTES DE 5 O MAS AÑOS-SIN VARIEDAD	S	0,32
1700000006196287	41-009-010-00009-00006	62000	PASTOS PERMANENTES DE 5 O MAS AÑOS-SIN VARIEDAD	S	3,54
1700000006196288	41-009-010-00009-00007	62000	PASTOS PERMANENTES DE 5 O MAS AÑOS-SIN VARIEDAD	S	6,40
1700000006196289	41-080-029-00006-00018	62000	PASTOS PERMANENTES DE 5 O MAS AÑOS-SIN VARIEDAD	S	36,31
1700000006196290	41-080-029-00006-00007	62000	PASTOS PERMANENTES DE 5 O MAS AÑOS-SIN VARIEDAD	S	5,24
1700000006196291	41-009-010-00009-00005	62000	PASTOS PERMANENTES DE 5 O MAS AÑOS-SIN VARIEDAD	S	5,54
1700000006196292	41-080-029-00006-00020	62000	PASTOS PERMANENTES DE 5 O MAS AÑOS-SIN VARIEDAD	S	9,88
1700000006196293	41-080-029-00006-00017	62000	PASTOS PERMANENTES DE 5 O MAS AÑOS-SIN VARIEDAD	S	8,09

**Incidencias de carga ganadera****INCIDENCIA DESCRIPCIÓN**

4272	Verifica que las líneas de declaración de las Solicitudes Únicas no tienen solapes con la capa de Retroactividad Gráfica (ambas de la misma campaña) a nivel de expediente/línea de declaración gráfica de la solicitud. Ref:1700000006196264 Recinto:41-009-010-00014-00002 Cultivo: - Agregado de la referencia del recinto.:0 Zona de la referencia del recinto.:0 Superficie solapada.:0,27 Id. Incid.:5096918 Ref:1700000006196264 Recinto:41-009-010-00014-00002 Cultivo: - Agregado de la referencia del recinto.:0 Zona de la referencia del recinto.:0 Superficie solapada.:0,02 Id. Incid.:5096919 Ref:1700000006196270 Recinto:41-009-010-00015-00004 Cultivo: - Agregado de la referencia del recinto.:0 Zona de la referencia del recinto.:0 Superficie solapada.:0,09 Id. Incid.:5096920
100407	Explotación solicitada no forma parte de ningún organismo de control autorizado para la producción ecológica en Andalucía o fecha de inscripción posterior al plazo establecido ( Anexo I. Criterios de Subvencionabilidad. Orden 28 de marzo de 2023 ). Explotación:ES410800000242 Especie:PORCINO

(1) Superficie declarada admisible ajustada con la superficie comprometida.  
(2) Factor de penalización valorando el alcance para el tipo de compromiso.

Puede verificar la integridad de una copia de este documento mediante la lectura del código QR adjunto o mediante el acceso a la dirección <https://ws050.juntadeandalucia.es/verificarFirma> indicando el código de VERIFICACIÓN

FIRMADO POR	RAQUEL MARIA ESPIN CRESPO	18/12/2024	
VERIFICACIÓN	Pk2jmUCNT2ZVULXR6LZ4ED5BQV9F2A	PÁG. 1207/2017	

**APELLIDOS Y NOMBRE / RAZÓN SOCIAL**

LEON JIMENEZ REYES

**NIF**

\*\*\*\*4331\*

**EXPEDIENTE**

1113944

**ANUALIDAD DE PAGO**

1ª

**IMPORTES POR ANUALIDAD**

	2023	2024	2025	2026	2027
<b>IMPORTE MÁXIMO SUBVENCIONABLE</b>	1.521,02 €	1.521,02 €	1.521,02 €	1.521,02 €	1.521,02 €
<b>IMPORTE MEDIO DE TRANSFERENCIA (€/ha)</b>	349,66 €	349,66 €	349,66 €	349,66 €	349,66 €

**RESUMEN DE UNIDADES**

Cód	GRUPO DE PAGO	Sup. Dec. Admisible (ha)	Sup. Comprometida (ha)	Sup. ajustada compromiso (1) (ha)	% sobredec.	Sup. Resuelta (ha)	Importe Declarado	Importe Topado	Importe Resuelto	Importe tras sobredec.
433	FRUTALES REGADÍO	7,71		4,35	0,00	4,35	1.521,02	1.521,02	1.521,02	1.521,02
<b>TOTAL</b>		7,71	4,35	4,35		4,35	1.521,02	1.521,02	1.521,02	1.521,02

**APLICACIÓN DE REDUCCIONES Y PENALIZACIONES**

GRUPO DE PAGO	Importe Calculado	Importe prereduc.	Criterios de subvencionabilidad y compromisos	Presentación tardía	Omisión declaración	Condicionalidad	IMPORTE (Euros) RESUELTO
FRUTALES REGADÍO	1.521,02	1.521,02	0,00	0,00	0,00	0,00	1.521,02
<b>TOTAL</b>	1.521,02	1.521,02					1.521,02

**RESUMEN DE PAGOS****IMPORTE ( Euros )**

	RESUELTO	FEADER	MAPA	CAPADR
FRUTALES REGADÍO - Pago realizado	1.521,02 €	1.292,87 €	149,21 €	78,94 €

**RECINTOS RESUELTOS**

REF.	REFERENCIA SIGPAC	CULTIVO	DESCRIPCIÓN CULTIVO	S/R G.PAGO	PEND. MEDIA (%)	SUP. DEC. ADMISIBLE (ha)	SUP. COMPROM. (ha)	SUP. AJUSTADA COMPR.(1) (ha)	SUP. CONY. SIGPAC (ha)	SUP. CERTIE (ha)	SUP. CAMPO (ha)	SUP. CAMPO DETER. CULT. DECLARADO (ha)	SUP. DEC. REDUCIDA (ha)	SUP. RESUELTA (ha)
1700000005839994	41-102-003-00029-001	206004	NARANJO-NAVELINA	R	433	6,10	5,31	2,53	2,53	2,53			2,53	2,53
1700000005839998	41-102-003-00028-001	206004	NARANJO-NAVELINA	R	433	2,60	2,40	1,82	1,82	1,82			1,82	1,82

**INCIDENCIAS****INCIDENCIA DESCRIPCIÓN**

- 100421 Recinto declarado por error para una operación de la 6503, que se ha corregido de oficio marcando la operación correcta, de acuerdo con la fecha de inscripción del recinto en la producción ecológica.  
 Ref:1700000005839998 Recinto:41-102-003-00028-00001 Cultivo:206004 NARANJO-NAVELINA Regadio  
 Ref:1700000005839994 Recinto:41-102-003-00029-00001 Cultivo:206004 NARANJO-NAVELINA Regadio

(1) Superficie declarada admisible ajustada con la superficie comprometida.  
 (2) Factor de penalización valorando el alcance para el tipo de compromiso.

Puede verificar la integridad de una copia de este documento mediante la lectura del código QR adjunto o mediante el acceso a la dirección <https://ws050.juntadeandalucia.es/verificarFirma> indicando el código de VERIFICACIÓN

FIRMADO POR

RAQUEL MARIA ESPIN CRESPO

18/12/2024

VERIFICACIÓN

Pk2jmUCNT2ZVULXR6LZ4ED5BQV9F2A

PÁG. 1208/2017



**APELLIDOS Y NOMBRE / RAZÓN SOCIAL**

LEON LEON JOSE ANTONIO

**NIF**

\*\*\*\*0265\*

**EXPEDIENTE**

1233715

**ANUALIDAD DE PAGO**

1ª

**IMPORTES POR ANUALIDAD**

	2023	2024	2025	2026	2027
<b>IMPORTE MÁXIMO SUBVENCIONABLE</b>	2.056,29 €	2.056,29 €	2.056,29 €	2.056,29 €	2.056,29 €
<b>IMPORTE MEDIO DE TRANSFERENCIA (€/ha)</b>	202,39 €	202,39 €	202,39 €	202,39 €	202,39 €

**RESUMEN DE UNIDADES**

Cód	GRUPO DE PAGO	Sup. Dec. Admisible (ha)	Sup. Comprometida (ha)	Sup. ajustada compromiso (1) (ha)	% sobredec.	Sup. Resuelta (ha)	Importe Declarado	Importe Topado	Importe Resuelto	Importe tras sobredec.
426	HERBÁCEOS	4,78		4,78	0,00	4,78	722,59	722,59	722,59	722,59
429	OLIVAR	5,40		5,38	0,00	5,38	1.333,70	1.333,70	1.333,70	1.333,70
<b>TOTAL</b>		10,18	10,16	10,16		10,16	2.056,29	2.056,29	2.056,29	2.056,29

**APLICACIÓN DE REDUCCIONES Y PENALIZACIONES**

GRUPO DE PAGO	Importe Calculado	Importe prereduc.	Criterios de subvencionabilidad y compromisos	Presentación tardía	Omisión declaración	Condicionalidad	IMPORTE (Euros)
							RESUELTO
HERBÁCEOS	722,59	722,59	0,00	0,00	0,00	0,00	722,59
OLIVAR	1.333,70	1.333,70	0,00	0,00	0,00	0,00	1.333,70
<b>TOTAL</b>	2.056,29	2.056,29					2.056,29

**RESUMEN DE PAGOS**

	IMPORTE (Euros)			
	RESUELTO	FEADER	MAPA	CAPADR
HERBÁCEOS - Pago realizado	722,59 €	614,20 €	70,89 €	37,50 €
OLIVAR - Pago realizado	1.333,70 €	1.133,65 €	130,84 €	69,21 €
<b>TOTAL</b>	2.056,29 €	1.747,85 €	201,73 €	106,71 €

**RECINTOS RESUELTOS**

REF.	REFERENCIA SIGPAC	CULTIVO DESCRIPCIÓN CULTIVO	S/R G.PAGO	PEND. MEDIA (%)	SUP. DEC. ADMISIBLE (ha)	SUP. COMPROM. (ha)	SUP. AJUSTADA COMPROM. (1) (ha)	SUP. CONV. SIGPAC (ha)	SUP. CERTIF. (ha)	SUP. CAMPO (ha)	SUP. CAMPO DETER. CULT. DECLARADO (ha)	SUP. DEC. REDUCIDA (ha)	SUP. RESUELTA (ha)
1700000006016746	41-066-009-00045-001	8007 AVENA-CALATRAVA	S	426	5,10	4,78	4,78	4,78	4,78			4,78	4,78
4628222	41-066-009-00045-002	101268 OLIVAR-PICO LIMON	S	429	18,70	4,61	4,61	4,61	4,61			4,61	4,61
1700000006016742	41-066-003-00006-001	101268 OLIVAR-PICO LIMON	S	429	9,20	0,55	0,55	0,55	0,55			0,55	0,55
1700000006016748	41-066-003-00006-004	101268 OLIVAR-PICO LIMON	S	429	14,10	0,24	0,22	0,22	0,24			0,22	0,22

**INCIDENCIAS****INCIDENCIA DESCRIPCIÓN**

- 4272 Verifica que las líneas de declaración de las Solicitudes Únicas no tienen solapes con la capa de Retroactividad Gráfica (ambas de la misma campaña) a nivel de expediente/línea de declaración gráfica de la solicitud.  
Ref:1700000006016748 Recinto:41-066-003-00006-00004 Cultivo: - Agregado de la referencia del recinto.:0 Zona de la referencia del recinto.:0 Superficie solapada.:0,02 Id. Incid.:101092100
- 100400 Recinto con cultivo, variedad, régimen de explotación o uso Sigpac no compatible con la operación solicitada ( Anexo IV.I Cultivos y variedades elegibles para las Intervenciones. Orden de 28 de marzo de 2023 ).  
Ref:1700000006016744 Recinto:41-066-009-00045-00011 Cultivo:206004 NARANJO-NAVELINA Secano Uso:CI  
Ref:1700000006016745 Recinto:41-066-009-00045-00012 Cultivo:206004 NARANJO-NAVELINA Secano Uso:CI
- 100424 Solicita recinto que no está comprometido para la operación.  
Ref:1700000006016744 Recinto:41-066-009-00045-00011 Cultivo:206004 NARANJO-NAVELINA Secano  
Ref:1700000006016745 Recinto:41-066-009-00045-00012 Cultivo:206004 NARANJO-NAVELINA Secano

(1) Superficie declarada admisible ajustada con la superficie comprometida.  
(2) Factor de penalización valorando el alcance para el tipo de compromiso.

Puede verificar la integridad de una copia de este documento mediante la lectura del código QR adjunto o mediante el acceso a la dirección <https://ws050.juntadeandalucia.es/verificarFirma> indicando el código de VERIFICACIÓN

FIRMADO POR

RAQUEL MARIA ESPIN CRESPO

18/12/2024

VERIFICACIÓN

Pk2jmUCNT2ZVULXR6LZ4ED5BQV9F2A

PÁG. 1209/2017



**APELLIDOS Y NOMBRE / RAZÓN SOCIAL**

LEON SANCHEZ TERESA

NIF  
\*\*\*4520\*EXPEDIENTE  
1227282ANUALIDAD  
DE PAGO  
1ª**IMPORTES POR ANUALIDAD**

	2023	2024	2025	2026	2027
IMPORTE MÁXIMO SUBVENCIONABLE	1.896,44 €	1.896,44 €	1.896,44 €	1.896,44 €	1.896,44 €
IMPORTE MEDIO DE TRANSFERENCIA (€/ha)	247,90 €	247,90 €	247,90 €	247,90 €	247,90 €

**RESUMEN DE UNIDADES**

Cód	GRUPO DE PAGO	Sup. Dec. Admisible (ha)	Sup. Comprometida (ha)	Sup. ajustada compromiso (1) (ha)	% sobredec.	Sup. Resuelta (ha)	Importe Declarado	Importe Topado	Importe Resuelto	Importe tras sobredec.
429	OLIVAR	7,65		7,65	0,00	7,65	1.896,44	1.896,44	1.896,44	1.896,44
<b>TOTAL</b>		7,65	7,65	7,65		7,65	1.896,44	1.896,44	1.896,44	1.896,44

**APLICACIÓN DE REDUCCIONES Y PENALIZACIONES**

GRUPO DE PAGO	Importe Calculado	Importe prereduc.	Criterios de subvencionabilidad y compromisos	Presentación tardía	Omisión declaración	Condicionalidad	IMPORTE (Euros) RESUELTO
OLIVAR	1.896,44	1.896,44	0,00	0,00	0,00	0,00	1.896,44
<b>TOTAL</b>	1.896,44	1.896,44					1.896,44

**RESUMEN DE PAGOS****IMPORTE ( Euros )**

	RESUELTO	FEADER	MAPA	CAPADR
OLIVAR - Pago realizado	1.896,44 €	1.611,97 €	186,04 €	98,43 €

**RECINTOS RESUELTOS**

REF.	REFERENCIA SIGPAC	CULTIVO	DESCRIPCIÓN CULTIVO	S/R G.PAGO	PEND. MEDIA (%)	SUP. DEC. ADMISIBLE (ha)	SUP. COMPROM. (ha)	SUP. AJUSTADA COMPR.(1) (ha)	SUP. CONV. SIGPAC (ha)	SUP. CERTIE (ha)	SUP. CAMPO (ha)	SUP. CAMPO DETER. CULT. DECLARADO (ha)	SUP. DEC. REDUCIDA (ha)	SUP. RESUELTA (ha)
-735359	41-078-001-00194-001	101195	OLIVAR-LECHIN DE SEVILLA	S 429	23,20	0,06	0,06	0,06		0,06			0,06	0,06
1700000005036331	41-078-001-00193-006	101195	OLIVAR-LECHIN DE SEVILLA	S 429	15,80	5,95	5,95	5,95		5,95			5,95	5,95
1700000005036333	41-078-001-00193-012	101195	OLIVAR-LECHIN DE SEVILLA	S 429	25,20	0,74	0,74	0,74		0,74			0,74	0,74
1700000005036334	41-078-001-00275-002	101195	OLIVAR-LECHIN DE SEVILLA	S 429	32,50	0,65	0,65	0,65		0,65			0,65	0,65
1700000005036335	41-078-001-00193-013	101195	OLIVAR-LECHIN DE SEVILLA	S 429	17,50	0,25	0,25	0,25		0,25			0,25	0,25

(1) Superficie declarada admisible ajustada con la superficie comprometida.  
(2) Factor de penalización valorando el alcance para el tipo de compromiso.Puede verificar la integridad de una copia de este documento mediante la lectura del código QR adjunto o mediante el acceso a la dirección <https://ws050.juntadeandalucia.es/verificarFirma> indicando el código de VERIFICACIÓN

FIRMADO POR

RAQUEL MARIA ESPIN CRESPO

18/12/2024

VERIFICACIÓN

Pk2jmUCNT2ZVULXR6LZ4ED5BQV9F2A

PÁG. 1210/2017





**APELLIDOS Y NOMBRE / RAZÓN SOCIAL** **NIF** **EXPEDIENTE** **ANUALIDAD DE PAGO**  
 LERDO DE TEJADA MARTINEZ MARIA DEL CARMEN \*\*\*\*3450\* 1256886 1ª

**IMPORTES POR ANUALIDAD**

	2023	2024	2025	2026	2027
<b>IMPORTE MÁXIMO SUBVENCIONABLE</b>	6.161,25 €	6.161,25 €	6.161,25 €	6.161,25 €	6.161,25 €
<b>IMPORTE MEDIO DE TRANSFERENCIA (€/ha)</b>	82,15 €	82,15 €	82,15 €	82,15 €	82,15 €

**RESUMEN DE UNIDADES**

Cód	GRUPO DE PAGO	Sup. Dec. Admisible (ha)	Sup. Comprometida (ha)	Sup. ajustada compromiso (1) (ha)	% sobredec.	Sup. Resuelta (ha)	Importe Declarado	Importe Topado	Importe Resuelto	Importe tras sobredec.
428	PASTOS ASOCIADOS A GANADERÍA ECOLÓGICA	231,65		75,00	0,00	75,00	6.161,25	6.161,25	6.161,25	6.161,25
<b>TOTAL</b>		231,65	75,00	75,00		75,00	6.161,25	6.161,25	6.161,25	6.161,25

**APLICACIÓN DE REDUCCIONES Y PENALIZACIONES**

GRUPO DE PAGO	Importe Calculado	Importe prereduc.	Criterios de subvencionabilidad y compromisos	Presentación tardía	Omisión declaración	Condicionidad	IMPORTE (Euros) RESUELTO
PASTOS ASOCIADOS A GANADERÍA	6.161,25	6.161,25	0,00	0,00	0,00	0,00	6.161,25
<b>TOTAL</b>	6.161,25	6.161,25					6.161,25

**RESUMEN DE PAGOS****IMPORTE (Euros)**

	RESUELTO	FEADER	MAPA	CAPADR
PASTOS ASOCIADOS A GANADERÍA ECOLÓGICA - Pago realizado	6.161,25 €	5.237,06 €	604,42 €	319,77 €

**RECINTOS RESUELTOS**

REE	REFERENCIA SIGPAC	CULTIVO	DESCRIPCIÓN CULTIVO	S/R	G.PAGO	PEND. MEDIA (%)	SUP. DEC. ADMISIBLE (ha)	SUP. COMPROM. (ha)	SUP. AJUSTADA COMPROM. (1) (ha)	SUP. CONV. SIGPAC (ha)	SUP. CERTIF. (ha)	SUP. CAMPO (ha)	SUP. CAMPO DETER. CULT. DECLARADO (ha)	SUP. DEC. REDUCIDA (ha)	SUP. RESUELTA (ha)
-1456663	41-002-015-00004-001	62000	PASTOS PERMANENTES DE 5 O MAS AÑOS-SIN VARIEDAD	S	428	16,40	21,45	21,45	21,45		25,26			21,45	21,45
1700000007245556	41-002-015-00004-001	62000	PASTOS PERMANENTES DE 5 O MAS AÑOS-SIN VARIEDAD	S	428	16,40	37,70	37,70	37,70		44,39			37,70	37,70
1700000007245557	41-002-017-09014-002	62000	PASTOS PERMANENTES DE 5 O MAS AÑOS-SIN VARIEDAD	S	428	16,00	0,01	0,01	0,01		0,01			0,01	0,01
1700000007245558	41-002-015-00008-006	62000	PASTOS PERMANENTES DE 5 O MAS AÑOS-SIN VARIEDAD	S	428	10,90	0,52	0,52	0,52		0,52			0,52	0,52
1700000007245560	41-002-016-00009-007	62000	PASTOS PERMANENTES DE 5 O MAS AÑOS-SIN VARIEDAD	S	428	15,40	0,02	0,02	0,02		0,03			0,02	0,02
1700000007245561	41-002-015-00008-003	62000	PASTOS PERMANENTES DE 5 O MAS AÑOS-SIN VARIEDAD	S	428	16,30	95,45	95,45	95,45		95,45			95,45	95,45
1700000007245562	41-002-012-09019-002	62000	PASTOS PERMANENTES DE 5 O MAS AÑOS-SIN VARIEDAD	S	428	9,40	0,84	0,84	0,84		1,12			0,84	0,84
1700000007245563	41-002-015-00007-002	62000	PASTOS PERMANENTES DE 5 O MAS AÑOS-SIN VARIEDAD	S	428	13,90	47,39	47,39	47,39		47,39			47,39	47,39
1700000007245565	41-002-039-00012-002	62000	PASTOS PERMANENTES DE 5 O MAS AÑOS-SIN VARIEDAD	S	428	14,10	23,27	23,27	23,27		23,27			23,27	23,27
1700000007245570	41-002-017-09014-007	62000	PASTOS PERMANENTES DE 5 O MAS AÑOS-SIN VARIEDAD	S	428	12,80	0,03	0,03	0,03		0,03			0,03	0,03
1700000007245571	41-002-016-00009-001	62000	PASTOS PERMANENTES DE 5 O MAS AÑOS-SIN VARIEDAD	S	428	15,70	2,30	2,30	2,30		2,70			2,30	2,30
1700000007245572	41-002-038-00014-001	62000	PASTOS PERMANENTES DE 5 O MAS AÑOS-SIN VARIEDAD	S	428	13,50	2,45	2,45	2,45		2,45			2,45	2,45
1700000007245574	41-002-015-00008-005	62000	PASTOS PERMANENTES DE 5 O MAS AÑOS-SIN VARIEDAD	S	428	10,80	0,20	0,20	0,20		0,20			0,20	0,20
1700000007245576	41-002-016-00009-002	62000	PASTOS PERMANENTES DE 5 O MAS AÑOS-SIN VARIEDAD	S	428	8,40	0,01	0,01	0,01		0,01			0,01	0,01
1700000007245577	41-002-016-00009-005	62000	PASTOS PERMANENTES DE 5 O MAS AÑOS-SIN VARIEDAD	S	428	14,40	0,01	0,01	0,01		0,02			0,01	0,01

(1) Superficie declarada admisible ajustada con la superficie comprometida.  
 (2) Factor de penalización valorando el alcance para el tipo de compromiso.

Puede verificar la integridad de una copia de este documento mediante la lectura del código QR adjunto o mediante el acceso a la dirección <https://ws050.juntadeandalucia.es/verificarFirma> indicando el código de VERIFICACIÓN

FIRMADO POR

RAQUEL MARIA ESPIN CRESPO

18/12/2024

VERIFICACIÓN

Pk2jmUCNT2ZVULXR6LZ4ED5BQV9F2A

PÁG. 1211/2017



**INCIDENCIAS****INCIDENCIA DESCRIPCIÓN**

- 100407 Explotación solicitada no forma parte de ningún organismo de control autorizado para la producción ecológica en Andalucía o fecha de inscripción posterior al plazo establecido ( Anexo I. Criterios de Subvencionabilidad. Orden 28 de marzo de 2023 ).  
Explotación:ES41002000016 Especie:PORCINO  
Explotación:ES410020000150 Especie:PORCINO
- 100410 Recinto no admisible por pertenecer a una explotación ganadera No inscrita en Sipea ( Artículo 10 de la Orden de 28 de marzo de 2023 ).  
Ref:1700000007245567 Recinto:41-002-039-00013-00001 Cultivo:62000 PASTOS PERMANENTES DE 5 O MAS AÑOS-SIN  
VARIEDAD Secano Explotación:ES410020000150  
Ref:1700000007245575 Recinto:41-002-039-00013-00004 Cultivo:62000 PASTOS PERMANENTES DE 5 O MAS AÑOS-SIN  
VARIEDAD Secano Explotación:ES410020000150
- 100424 Solicita recinto que no está comprometido para la operación.  
Ref:1700000007245564 Recinto:41-002-015-00001-00003 Cultivo:62000 PASTOS PERMANENTES DE 5 O MAS AÑOS-SIN  
VARIEDAD Secano  
Ref:1700000007245559 Recinto:41-002-038-00001-00003 Cultivo:62000 PASTOS PERMANENTES DE 5 O MAS AÑOS-SIN  
VARIEDAD Secano  
Ref:1700000007245573 Recinto:41-002-039-00011-00002 Cultivo:62000 PASTOS PERMANENTES DE 5 O MAS AÑOS-SIN  
VARIEDAD Secano  
Ref:1700000007245567 Recinto:41-002-039-00013-00001 Cultivo:62000 PASTOS PERMANENTES DE 5 O MAS AÑOS-SIN  
VARIEDAD Secano  
Ref:1700000007245575 Recinto:41-002-039-00013-00004 Cultivo:62000 PASTOS PERMANENTES DE 5 O MAS AÑOS-SIN  
VARIEDAD Secano

**Datos considerados para el Cálculo de la Carga Ganadera mínima y máxima del expediente**

Explotación	Especie	Inscrito en Sipea y Admisible	Ugm Calculada para CG Mínima	Ugm Calculada para CG Máxima
ES41002000016	BOVINA	SI	100,01	100,01
ES41002000016	PORCINO	NO	0,00	100,95
ES410020000150	PORCINO	NO	0,00	0,00
			100,01	200,96

Superficie determinada para Cálculo Carga Ganadera Mínima: 269,65 ha

Superficie determinada para Cálculo Carga Ganadera Máxima: 269,65 ha

Carga Ganadera Mínima Expediente: 0,37 ugm/ha

Carga Ganadera Máxima Expediente: 0,75 ugm/ha

**Recintos Determinados para el Cálculo de Carga Ganadera Mínima**

REF.	REFERENCIA SIGPAC	CULTIVO	DESCRIPCIÓN CULTIVO	S/R	SUP. RESUELTA (ha)
-1456663	41-002-015-00004-00001	62000	PASTOS PERMANENTES DE 5 O MAS AÑOS-SIN VARIEDAD	S	21,45
1700000007245556	41-002-015-00004-00001	62000	PASTOS PERMANENTES DE 5 O MAS AÑOS-SIN VARIEDAD	S	37,70
1700000007245557	41-002-017-09014-00002	62000	PASTOS PERMANENTES DE 5 O MAS AÑOS-SIN VARIEDAD	S	0,01
1700000007245558	41-002-015-00008-00006	62000	PASTOS PERMANENTES DE 5 O MAS AÑOS-SIN VARIEDAD	S	0,52
1700000007245559	41-002-038-00001-00003	62000	PASTOS PERMANENTES DE 5 O MAS AÑOS-SIN VARIEDAD	S	2,15
1700000007245560	41-002-016-00009-00007	62000	PASTOS PERMANENTES DE 5 O MAS AÑOS-SIN VARIEDAD	S	0,02
1700000007245561	41-002-015-00008-00003	62000	PASTOS PERMANENTES DE 5 O MAS AÑOS-SIN VARIEDAD	S	95,45
1700000007245562	41-002-012-09019-00002	62000	PASTOS PERMANENTES DE 5 O MAS AÑOS-SIN VARIEDAD	S	0,84
1700000007245563	41-002-015-00007-00002	62000	PASTOS PERMANENTES DE 5 O MAS AÑOS-SIN VARIEDAD	S	47,39
1700000007245564	41-002-015-00001-00003	62000	PASTOS PERMANENTES DE 5 O MAS AÑOS-SIN VARIEDAD	S	3,24
1700000007245565	41-002-039-00012-00002	62000	PASTOS PERMANENTES DE 5 O MAS AÑOS-SIN VARIEDAD	S	23,27
1700000007245567	41-002-039-00013-00001	62000	PASTOS PERMANENTES DE 5 O MAS AÑOS-SIN VARIEDAD	S	0,27
1700000007245570	41-002-017-09014-00007	62000	PASTOS PERMANENTES DE 5 O MAS AÑOS-SIN VARIEDAD	S	0,03
1700000007245571	41-002-016-00009-00001	62000	PASTOS PERMANENTES DE 5 O MAS AÑOS-SIN VARIEDAD	S	2,30

(1) Superficie declarada admisible ajustada con la superficie comprometida.  
(2) Factor de penalización valorando el alcance para el tipo de compromiso.Puede verificar la integridad de una copia de este documento mediante la lectura del código QR adjunto o mediante el acceso a la dirección <https://ws050.juntadeandalucia.es/verificarFirma> indicando el código de VERIFICACIÓN

FIRMADO POR

RAQUEL MARIA ESPIN CRESPO

18/12/2024

VERIFICACIÓN

Pk2jmUCNT2ZVULXR6LZ4ED5BQV9F2A

PÁG. 1212/2017





**Datos considerados para el Cálculo de la Carga Ganadera mínima y máxima del expediente****Recintos Determinados para el Cálculo de Garga Ganadera Mínima**

REF.	REFERENCIA SIGPAC	CULTIVO	DESCRIPCIÓN CULTIVO	S/R	SUP. RESUELTA (ha)
1700000007245572	41-002-038-00014-00001	62000	PASTOS PERMANENTES DE 5 O MAS AÑOS-SIN VARIEDAD	S	2,45
1700000007245573	41-002-039-00011-00002	62000	PASTOS PERMANENTES DE 5 O MAS AÑOS-SIN VARIEDAD	S	4,01
1700000007245574	41-002-015-00008-00005	62000	PASTOS PERMANENTES DE 5 O MAS AÑOS-SIN VARIEDAD	S	0,20
1700000007245575	41-002-039-00013-00004	62000	PASTOS PERMANENTES DE 5 O MAS AÑOS-SIN VARIEDAD	S	28,33
1700000007245576	41-002-016-00009-00002	62000	PASTOS PERMANENTES DE 5 O MAS AÑOS-SIN VARIEDAD	S	0,01
1700000007245577	41-002-016-00009-00005	62000	PASTOS PERMANENTES DE 5 O MAS AÑOS-SIN VARIEDAD	S	0,01

**Recintos Determinados para el Cálculo de Garga Ganadera Máxima**

REF.	REFERENCIA SIGPAC	CULTIVO	DESCRIPCIÓN CULTIVO	S/R	SUP. RESUELTA (ha)
-1456663	41-002-015-00004-00001	62000	PASTOS PERMANENTES DE 5 O MAS AÑOS-SIN VARIEDAD	S	21,45
1700000007245556	41-002-015-00004-00001	62000	PASTOS PERMANENTES DE 5 O MAS AÑOS-SIN VARIEDAD	S	37,70
1700000007245557	41-002-017-09014-00002	62000	PASTOS PERMANENTES DE 5 O MAS AÑOS-SIN VARIEDAD	S	0,01
1700000007245558	41-002-015-00008-00006	62000	PASTOS PERMANENTES DE 5 O MAS AÑOS-SIN VARIEDAD	S	0,52
1700000007245559	41-002-038-00001-00003	62000	PASTOS PERMANENTES DE 5 O MAS AÑOS-SIN VARIEDAD	S	2,15
1700000007245560	41-002-016-00009-00007	62000	PASTOS PERMANENTES DE 5 O MAS AÑOS-SIN VARIEDAD	S	0,02
1700000007245561	41-002-015-00008-00003	62000	PASTOS PERMANENTES DE 5 O MAS AÑOS-SIN VARIEDAD	S	95,45
1700000007245562	41-002-012-09019-00002	62000	PASTOS PERMANENTES DE 5 O MAS AÑOS-SIN VARIEDAD	S	0,84
1700000007245563	41-002-015-00007-00002	62000	PASTOS PERMANENTES DE 5 O MAS AÑOS-SIN VARIEDAD	S	47,39
1700000007245564	41-002-015-00001-00003	62000	PASTOS PERMANENTES DE 5 O MAS AÑOS-SIN VARIEDAD	S	3,24
1700000007245565	41-002-039-00012-00002	62000	PASTOS PERMANENTES DE 5 O MAS AÑOS-SIN VARIEDAD	S	23,27
1700000007245567	41-002-039-00013-00001	62000	PASTOS PERMANENTES DE 5 O MAS AÑOS-SIN VARIEDAD	S	0,27
1700000007245570	41-002-017-09014-00007	62000	PASTOS PERMANENTES DE 5 O MAS AÑOS-SIN VARIEDAD	S	0,03
1700000007245571	41-002-016-00009-00001	62000	PASTOS PERMANENTES DE 5 O MAS AÑOS-SIN VARIEDAD	S	2,30
1700000007245572	41-002-038-00014-00001	62000	PASTOS PERMANENTES DE 5 O MAS AÑOS-SIN VARIEDAD	S	2,45
1700000007245573	41-002-039-00011-00002	62000	PASTOS PERMANENTES DE 5 O MAS AÑOS-SIN VARIEDAD	S	4,01
1700000007245574	41-002-015-00008-00005	62000	PASTOS PERMANENTES DE 5 O MAS AÑOS-SIN VARIEDAD	S	0,20
1700000007245575	41-002-039-00013-00004	62000	PASTOS PERMANENTES DE 5 O MAS AÑOS-SIN VARIEDAD	S	28,33
1700000007245576	41-002-016-00009-00002	62000	PASTOS PERMANENTES DE 5 O MAS AÑOS-SIN VARIEDAD	S	0,01
1700000007245577	41-002-016-00009-00005	62000	PASTOS PERMANENTES DE 5 O MAS AÑOS-SIN VARIEDAD	S	0,01

**Incidencias de carga ganadera****INCIDENCIA DESCRIPCIÓN**

100407	Explotación solicitada no forma parte de ningún organismo de control autorizado para la producción ecológica en Andalucía o fecha de inscripción posterior al plazo establecido ( Anexo I. Criterios de Subvencionabilidad. Orden 28 de marzo de 2023 ). Explotación:ES410020000016 Especie:PORCINO Explotación:ES4100200000150 Especie:PORCINO
--------	---

(1) Superficie declarada admisible ajustada con la superficie comprometida.  
(2) Factor de penalización valorando el alcance para el tipo de compromiso.Puede verificar la integridad de una copia de este documento mediante la lectura del código QR adjunto o mediante el acceso a la dirección <https://ws050.juntadeandalucia.es/verificarFirma> indicando el código de VERIFICACIÓN

FIRMADO POR

RAQUEL MARIA ESPIN CRESPO

18/12/2024

VERIFICACIÓN

Pk2jmUCNT2ZVULXR6LZ4ED5BQV9F2A

PÁG. 1213/2017



**APELLIDOS Y NOMBRE / RAZÓN SOCIAL**

LIAF OCIO,S.L.

**NIF**

\*\*\*2827\*

**EXPEDIENTE**

1138693

**ANUALIDAD DE PAGO**

1ª

**IMPORTE POR ANUALIDAD**

	2023	2024	2025	2026	2027
<b>IMPORTE MÁXIMO SUBVENCIONABLE</b>	14.517,61 €	14.517,61 €	14.517,61 €	14.517,61 €	14.517,61 €
<b>IMPORTE MEDIO DE TRANSFERENCIA (€/ha)</b>	132,40 €	132,40 €	132,40 €	132,40 €	132,40 €

**RESUMEN DE UNIDADES**

Cód	GRUPO DE PAGO	Sup. Dec. Admisible (ha)	Sup. Comprometida (ha)	Sup. ajustada compromiso (1) (ha)	% sobredecc.	Sup. Resuelta (ha)	Importe Declarado	Importe Topado	Importe Resuelto	Importe tras sobredecc.
426	HERBÁCEOS	79,86		79,83	0,00	79,83	12.067,90	12.067,90	12.067,90	12.067,90
428	PASTOS ASOCIADOS A GANADERÍA ECOLÓGICA	29,89		29,82	0,00	29,82	2.449,71	2.449,71	2.449,71	2.449,71
<b>TOTAL</b>		109,75	109,65	109,65		109,65	14.517,61	14.517,61	14.517,61	14.517,61

**APLICACIÓN DE REDUCCIONES Y PENALIZACIONES**

GRUPO DE PAGO	Importe Calculado	Importe prereduc.	Criterios de subvencionabilidad y compromisos		Presentación tardía	Omisión declaración	Condicionality	IMPORTE (Euros)	
			RESUELTO	RESUELTO					
HERBÁCEOS	12.067,90	12.067,90	0,00	0,00	0,00	0,00	0,00	12.067,90	
PASTOS ASOCIADOS A GANADERÍA	2.449,71	2.449,71	0,00	0,00	0,00	0,00	0,00	2.449,71	
<b>TOTAL</b>	14.517,61	14.517,61						14.517,61	

**RESUMEN DE PAGOS**

	RESUELTO	FEADER	MAPA	CAPADR
HERBÁCEOS - Pago realizado	12.067,90 €	10.257,72 €	1.183,86 €	626,32 €
PASTOS ASOCIADOS A GANADERÍA ECOLÓGICA - Pago realizado	2.449,71 €	2.082,25 €	240,32 €	127,14 €
<b>TOTAL</b>	14.517,61 €	12.339,97 €	1.424,18 €	753,46 €

**RECINTOS RESUELTOS**

REF.	REFERENCIA SIGPAC	CULTIVO DESCRIPCIÓN CULTIVO	S/R G.PAGO	PEND. MEDIA (%)	SUP. DEC. ADMISIBLE (ha)	SUP. COMPROM. (ha)	SUP. AJUSTADA COMPR.(1) (ha)	SUP. CONV. SIGPAC (ha)	SUP. CERTIF. (ha)	SUP. CAMPO (ha)	SUP. CAMPO DETER. CULT. (ha)	SUP. DEC. REDUCIDA (ha)	SUP. RESUELTA (ha)
-1359967	41-027-014-00004-051	5159 CEBADA-RGT ASTEROID	S 426	8,30	20,44	20,44	20,44		20,44			20,44	20,44
1700000005048746	41-027-014-00004-053	5159 CEBADA-RGT ASTEROID	S 426	9,90	1,90	1,90	1,90		1,90			1,90	1,90
1700000005048751	41-027-014-00004-060	5159 CEBADA-RGT ASTEROID	S 426	8,70	12,78	12,78	12,78		12,78			12,78	12,78
1700000005048752	41-027-014-00004-058	5159 CEBADA-RGT ASTEROID	S 426	6,30	2,73	2,73	2,73		2,73			2,73	2,73
1700000005048761	41-027-014-00004-061	5159 CEBADA-RGT ASTEROID	S 426	15,40	2,90	2,90	2,90		2,90			2,90	2,90
1700000005048763	41-027-014-00004-052	5159 CEBADA-RGT ASTEROID	S 426	11,50	7,21	7,21	7,21		7,21			7,21	7,21
1700000005048766	41-027-014-00004-059	5159 CEBADA-RGT ASTEROID	S 426	13,20	3,25	3,25	3,25		3,25			3,25	3,25
1700000005048767	41-027-014-00004-005	8000 AVENA-SIN VARIEDAD	S 426	13,80	25,44	25,44	25,44		25,44			25,44	25,44
1700000005048768	41-027-014-00004-007	5159 CEBADA-RGT ASTEROID	S 426	6,20	3,20	3,18	3,18		3,20			3,18	3,18
-528096	41-027-014-00004-074	62000 PASTOS PERMANENTES DE 5 O MAS AÑOS-SIN VARIEDAD	S 428	28,60	0,06	0,06	0,06		0,16			0,06	0,06
-528094	41-027-014-00004-072	62000 PASTOS PERMANENTES DE 5 O MAS AÑOS-SIN VARIEDAD	S 428	9,80	0,43	0,36	0,36		0,96			0,36	0,36
-62168	41-027-014-00004-068	62000 PASTOS PERMANENTES DE 5 O MAS AÑOS-SIN VARIEDAD	S 428	14,20	0,17	0,17	0,17		0,20			0,17	0,17
1700000005048744	41-027-014-00004-004	62000 PASTOS PERMANENTES DE 5 O MAS AÑOS-SIN VARIEDAD	S 428	11,30	0,25	0,25	0,25		0,29			0,25	0,25
1700000005048753	41-027-014-00004-055	62000 PASTOS PERMANENTES DE 5 O MAS AÑOS-SIN VARIEDAD	S 428	23,70	0,09	0,09	0,09		0,21			0,09	0,09
1700000005048754	41-027-014-00004-049	62000 PASTOS PERMANENTES DE 5 O MAS AÑOS-SIN VARIEDAD	S 428	11,80	10,72	10,72	10,72		14,29			10,72	10,72
1700000005048755	41-027-014-00004-065	62000 PASTOS PERMANENTES DE 5 O MAS AÑOS-SIN VARIEDAD	S 428	36,60	0,04	0,04	0,04		0,05			0,04	0,04
1700000005048756	41-027-014-00004-066	62000 PASTOS PERMANENTES DE 5 O MAS AÑOS-SIN VARIEDAD	S 428	23,50	0,13	0,13	0,13		0,38			0,13	0,13
1700000005048758	41-027-014-00004-067	62000 PASTOS PERMANENTES DE 5 O MAS AÑOS-SIN VARIEDAD	S 428	16,20	0,55	0,55	0,55		2,21			0,55	0,55
1700000005048760	41-027-014-00004-013	62000 PASTOS PERMANENTES DE 5 O MAS AÑOS-SIN VARIEDAD	S 428	11,30	15,07	15,07	15,07		23,18			15,07	15,07
1700000005048765	41-027-014-00004-064	62000 PASTOS PERMANENTES DE 5 O MAS AÑOS-SIN VARIEDAD	S 428	6,60	0,06	0,06	0,06		0,06			0,06	0,06
1700000005048769	41-027-014-00004-057	62000 PASTOS PERMANENTES DE 5 O MAS AÑOS-SIN VARIEDAD	S 428	9,00	0,96	0,96	0,96		2,14			0,96	0,96
1700000005048770	41-027-014-00004-056	62000 PASTOS PERMANENTES DE 5 O MAS AÑOS-SIN VARIEDAD	S 428	13,40	1,36	1,36	1,36		3,02			1,36	1,36

(1) Superficie declarada admisible ajustada con la superficie comprometida.  
(2) Factor de penalización valorando el alcance para el tipo de compromiso.Puede verificar la integridad de una copia de este documento mediante la lectura del código QR adjunto o mediante el acceso a la dirección <https://ws050.juntadeandalucia.es/verificarFirma> indicando el código de VERIFICACIÓN

FIRMADO POR

RAQUEL MARIA ESPIN CRESPO

18/12/2024

VERIFICACIÓN

Pk2jmUCNT2ZVULXR6LZ4ED5BQV9F2A

PÁG. 1214/2017



**INCIDENCIAS****INCIDENCIA DESCRIPCIÓN**

- 4272 Verifica que las líneas de declaración de las Solicitudes Únicas no tienen solapes con la capa de Retroactividad Gráfica (ambas de la misma campaña) a nivel de expediente/línea de declaración gráfica de la solicitud.  
Ref:170000005048768 Recinto:41-027-014-00004-00007 Cultivo: - Agregado de la referencia del recinto.:0 Zona de la referencia del recinto.:0 Superficie solapada.:0,02 Id. Incid.:101087715
- Ref:-528094 Recinto:41-027-014-00004-00072 Cultivo: - Agregado de la referencia del recinto.:0 Zona de la referencia del recinto.:0 Superficie solapada.:0,07 Id. Incid.:101087714
- 100402 Recinto solicitado no forma parte de ningún organismo de control autorizado para la producción ecológica en Andalucía o fecha de inscripción posterior al plazo establecido ( Anexo I. Criterios de Subvencionabilidad. Orden 28 de marzo de 2023 ).  
Ref:-62169 Recinto:41-027-014-00004-00069 Cultivo:5159 CEBADA-RGT ASTEROID Secano  
Ref:-62170 Recinto:41-027-014-00004-00071 Cultivo:5159 CEBADA-RGT ASTEROID Secano
- 100406 Grupo de cultivo declarado en el recinto no coincide con el grupo de cultivo existente en el organismo de control autorizado para la producción ecológica en Andalucía ( Anexo I. Criterios de Subvencionabilidad. Orden 28 de marzo de 2023 ).  
Ref:-62169 Recinto:41-027-014-00004-00069 Cultivo:5159 CEBADA-RGT ASTEROID Secano Grupo de SIPEA:PASTOS ASOCIADOS  
Ref:-62170 Recinto:41-027-014-00004-00071 Cultivo:5159 CEBADA-RGT ASTEROID Secano Grupo de SIPEA:PASTOS ASOCIADOS
- 100407 Explotación solicitada no forma parte de ningún organismo de control autorizado para la producción ecológica en Andalucía o fecha de inscripción posterior al plazo establecido ( Anexo I. Criterios de Subvencionabilidad. Orden 28 de marzo de 2023 ).  
Explotación:ES410270000540 Especie:PORCINO
- 100411 Recinto no admisible por no estar asociado en SIGGAN a una explotación ganadera ( Artículo 10 de la Orden de 28 de marzo de 2023 ).  
Ref:-528095 Recinto:41-027-014-00004-00073 Cultivo:62000 PASTOS PERMANENTES DE 5 O MAS AÑOS-SIN VARIEDAD Secano
- 100424 Solicita recinto que no está comprometido para la operación.  
Ref:-62169 Recinto:41-027-014-00004-00069 Cultivo:5159 CEBADA-RGT ASTEROID Secano  
Ref:-62170 Recinto:41-027-014-00004-00071 Cultivo:5159 CEBADA-RGT ASTEROID Secano  
Ref:-528095 Recinto:41-027-014-00004-00073 Cultivo:62000 PASTOS PERMANENTES DE 5 O MAS AÑOS-SIN VARIEDAD Secano

**Datos considerados para el Cálculo de la Carga Ganadera mínima y máxima del expediente**

<u>Explotación</u>	<u>Especie</u>	<u>Inscrito en Sipea y Admisible</u>	<u>Ugm Calculada para CG Mínima</u>	<u>Ugm Calculada para CG Máxima</u>
ES410270000540	BOVINA	SI	42,64	42,64
ES410270000540	PORCINO	NO	0,00	0,00
			42,64	42,64

Superficie determinada para Cálculo Carga Ganadera Mínima: 29,88 ha

Superficie determinada para Cálculo Carga Ganadera Máxima: 29,88 ha

Carga Ganadera Mínima Expediente: 1,43 ugm/ha

Carga Ganadera Máxima Expediente: 1,43 ugm/ha

**Recintos Determinados para el Cálculo de Carga Ganadera Mínima**

<u>REF.</u>	<u>REFERENCIA SIGPAC</u>	<u>CULTIVO</u>	<u>DESCRIPCIÓN CULTIVO</u>	<u>S/R</u>	<u>SUP. RESUELTA (ha)</u>
-528096	41-027-014-00004-00074	62000	PASTOS PERMANENTES DE 5 O MAS AÑOS-SIN VARIEDAD	S	0,06
-528095	41-027-014-00004-00073	62000	PASTOS PERMANENTES DE 5 O MAS AÑOS-SIN VARIEDAD	S	0,06
-528094	41-027-014-00004-00072	62000	PASTOS PERMANENTES DE 5 O MAS AÑOS-SIN VARIEDAD	S	0,36
-62168	41-027-014-00004-00068	62000	PASTOS PERMANENTES DE 5 O MAS AÑOS-SIN VARIEDAD	S	0,17
1700000005048744	41-027-014-00004-00004	62000	PASTOS PERMANENTES DE 5 O MAS AÑOS-SIN VARIEDAD	S	0,25
1700000005048753	41-027-014-00004-00055	62000	PASTOS PERMANENTES DE 5 O MAS AÑOS-SIN VARIEDAD	S	0,09
1700000005048754	41-027-014-00004-00049	62000	PASTOS PERMANENTES DE 5 O MAS AÑOS-SIN VARIEDAD	S	10,72
1700000005048755	41-027-014-00004-00065	62000	PASTOS PERMANENTES DE 5 O MAS AÑOS-SIN VARIEDAD	S	0,04
1700000005048756	41-027-014-00004-00066	62000	PASTOS PERMANENTES DE 5 O MAS AÑOS-SIN VARIEDAD	S	0,13
1700000005048758	41-027-014-00004-00067	62000	PASTOS PERMANENTES DE 5 O MAS AÑOS-SIN VARIEDAD	S	0,55
1700000005048760	41-027-014-00004-00013	62000	PASTOS PERMANENTES DE 5 O MAS AÑOS-SIN VARIEDAD	S	15,07
1700000005048765	41-027-014-00004-00064	62000	PASTOS PERMANENTES DE 5 O MAS AÑOS-SIN	S	0,06

(1) Superficie declarada admisible ajustada con la superficie comprometida.  
(2) Factor de penalización valorando el alcance para el tipo de compromiso.Puede verificar la integridad de una copia de este documento mediante la lectura del código QR adjunto o mediante el acceso a la dirección <https://ws050.juntadeandalucia.es/verificarFirma> indicando el código de VERIFICACIÓN

FIRMADO POR

RAQUEL MARIA ESPIN CRESPO

18/12/2024

VERIFICACIÓN

Pk2jmUCNT2ZVULXR6LZ4ED5BQV9F2A

PÁG. 1215/2017



**Datos considerados para el Cálculo de la Carga Ganadera mínima y máxima del expediente****Recintos Determinados para el Cálculo de Garga Ganadera Mínima**

REF.	REFERENCIA SIGPAC	CULTIVO	DESCRIPCIÓN CULTIVO	SUP.	
				S/R	RESUELTA (ha)
1700000005048769	41-027-014-00004-00057	62000	PASTOS PERMANENTES DE 5 O MAS AÑOS-SIN VARIEDAD	S	0,96
1700000005048770	41-027-014-00004-00056	62000	PASTOS PERMANENTES DE 5 O MAS AÑOS-SIN VARIEDAD	S	1,36

**Recintos Determinados para el Cálculo de Garga Ganadera Máxima**

REF.	REFERENCIA SIGPAC	CULTIVO	DESCRIPCIÓN CULTIVO	SUP.	
				S/R	RESUELTA (ha)
-528096	41-027-014-00004-00074	62000	PASTOS PERMANENTES DE 5 O MAS AÑOS-SIN VARIEDAD	S	0,06
-528095	41-027-014-00004-00073	62000	PASTOS PERMANENTES DE 5 O MAS AÑOS-SIN VARIEDAD	S	0,06
-528094	41-027-014-00004-00072	62000	PASTOS PERMANENTES DE 5 O MAS AÑOS-SIN VARIEDAD	S	0,36
-62168	41-027-014-00004-00068	62000	PASTOS PERMANENTES DE 5 O MAS AÑOS-SIN VARIEDAD	S	0,17
1700000005048744	41-027-014-00004-00004	62000	PASTOS PERMANENTES DE 5 O MAS AÑOS-SIN VARIEDAD	S	0,25
1700000005048753	41-027-014-00004-00055	62000	PASTOS PERMANENTES DE 5 O MAS AÑOS-SIN VARIEDAD	S	0,09
1700000005048754	41-027-014-00004-00049	62000	PASTOS PERMANENTES DE 5 O MAS AÑOS-SIN VARIEDAD	S	10,72
1700000005048755	41-027-014-00004-00065	62000	PASTOS PERMANENTES DE 5 O MAS AÑOS-SIN VARIEDAD	S	0,04
1700000005048756	41-027-014-00004-00066	62000	PASTOS PERMANENTES DE 5 O MAS AÑOS-SIN VARIEDAD	S	0,13
1700000005048758	41-027-014-00004-00067	62000	PASTOS PERMANENTES DE 5 O MAS AÑOS-SIN VARIEDAD	S	0,55
1700000005048760	41-027-014-00004-00013	62000	PASTOS PERMANENTES DE 5 O MAS AÑOS-SIN VARIEDAD	S	15,07
1700000005048765	41-027-014-00004-00064	62000	PASTOS PERMANENTES DE 5 O MAS AÑOS-SIN VARIEDAD	S	0,06
1700000005048769	41-027-014-00004-00057	62000	PASTOS PERMANENTES DE 5 O MAS AÑOS-SIN VARIEDAD	S	0,96
1700000005048770	41-027-014-00004-00056	62000	PASTOS PERMANENTES DE 5 O MAS AÑOS-SIN VARIEDAD	S	1,36

**Incidencias de carga ganadera****INCIDENCIA DESCRIPCIÓN**

- 4272 Verifica que las líneas de declaración de las Solicitudes Únicas no tienen solapes con la capa de Retroactividad Gráfica (ambas de la misma campaña) a nivel de expediente/línea de declaración gráfica de la solicitud.  
Ref:-528094 Recinto:41-027-014-00004-00072 Cultivo: - Agregado de la referencia del recinto.:0 Zona de la referencia del recinto.:0 Superficie solapada.:0,07 Id. Incid.:5095991
- 100407 Explotación solicitada no forma parte de ningún organismo de control autorizado para la producción ecológica en Andalucía o fecha de inscripción posterior al plazo establecido ( Anexo I. Criterios de Subvencionabilidad. Orden 28 de marzo de 2023 ).  
Explotación:ES410270000540 Especie:PORCINO

(1) Superficie declarada admisible ajustada con la superficie comprometida.  
(2) Factor de penalización valorando el alcance para el tipo de compromiso.

Puede verificar la integridad de una copia de este documento mediante la lectura del código QR adjunto o mediante el acceso a la dirección <https://ws050.juntadeandalucia.es/verificarFirma> indicando el código de VERIFICACIÓN

FIRMADO POR	RAQUEL MARIA ESPIN CRESPO	18/12/2024	
VERIFICACIÓN	Pk2jmUCNT2ZVULXR6LZ4ED5BQV9F2A	PÁG. 1216/2017	

**APELLIDOS Y NOMBRE / RAZÓN SOCIAL**

LIÑAN PEDRAJAS ALBERTO MANUEL

NIF  
\*\*\*\*5088\*EXPEDIENTE  
1029217**ANUALIDAD DE PAGO**

1ª

**IMPORTES POR ANUALIDAD**

	2023	2024	2025	2026	2027
IMPORTE MÁXIMO SUBVENCIONABLE	1.216,92 €	1.216,92 €	1.216,92 €	1.216,92 €	1.216,92 €
IMPORTE MEDIO DE TRANSFERENCIA (€/ha)	151,17 €	151,17 €	151,17 €	151,17 €	151,17 €

**RESUMEN DE UNIDADES**

Cód	GRUPO DE PAGO	Sup. Dec. Admisible (ha)	Sup. Comprometida (ha)	Sup. ajustada compromiso (1) (ha)	% sobredec.	Sup. Resuelta (ha)	Importe Declarado	Importe Topado	Importe Resuelto	Importe tras sobredec.
426	HERBÁCEOS	8,05		8,05	0,00	8,05	1.216,92	1.216,92	1.216,92	1.216,92
<b>TOTAL</b>		8,05	8,05	8,05		8,05	1.216,92	1.216,92	1.216,92	1.216,92

**APLICACIÓN DE REDUCCIONES Y PENALIZACIONES**

GRUPO DE PAGO	Importe Calculado	Importe prereduc.	Criterios de subvencionabilidad y compromisos	Presentación tardía	Omisión declaración	Condicionalidad	IMPORTE (Euros) RESUELTO
HERBÁCEOS	1.216,92	1.216,92	0,00	0,00	0,00	0,00	1.216,92
<b>TOTAL</b>	1.216,92	1.216,92					1.216,92

**RESUMEN DE PAGOS****IMPORTE ( Euros )**

	RESUELTO	FEADER	MAPA	CAPADR
HERBÁCEOS - Pago realizado	1.216,92 €	1.034,38 €	119,38 €	63,16 €

**RECINTOS RESUELTOS**

REF.	REFERENCIA SIGPAC	CULTIVO DESCRIPCIÓN CULTIVO	S/R G.PAGO	PEND. MEDIA (%)	SUP. DEC. ADMISIBLE (ha)	SUP. COMPROM. (ha)	SUP. AJUSTADA COMPR.(1) (ha)	SUP. CONY. SIGPAC (ha)	SUP. CERTIE (ha)	SUP. CAMPO (ha)	SUP. CAMPO DETER. CULT. DECLARADO (ha)	SUP. DEC. REDUCIDA (ha)	SUP. RESUELTA (ha)
-943434	41-095-007-00015-001	13030 TRITICALE-TASMANIA	R 426	1,40	0,05	0,05	0,05		0,05			0,05	0,05
1700000003491632	41-095-007-00015-001	13030 TRITICALE-TASMANIA	R 426	1,40	2,40	2,40	2,40		2,40			2,40	2,40
1700000003491633	41-095-007-00016-002	13030 TRITICALE-TASMANIA	R 426	1,40	1,58	1,58	1,58		1,58			1,58	1,58
1700000003491635	41-095-007-00016-001	13030 TRITICALE-TASMANIA	R 426	1,90	2,18	2,18	2,18		2,18			2,18	2,18
1700000003491639	41-095-007-00015-009	13030 TRITICALE-TASMANIA	R 426	1,70	1,84	1,84	1,84		1,84			1,84	1,84

**INCIDENCIAS****INCIDENCIA DESCRIPCIÓN**

- 452 Actividad agraria declarada en un recinto no compatible con el uso PA, PR o PS asignado en SIGPAC para ese recinto.  
Ref:1700000003491634 Recinto:41-095-007-00015-00008 Cultivo:62000 PASTOS PERMANENTES DE 5 O MAS AÑOS-SIN VARIEDAD Regadío USO ASIGNADO EN SIGPAC:PR
- 100402 Recinto solicitado no forma parte de ningún organismo de control autorizado para la producción ecológica en Andalucía o fecha de inscripción posterior al plazo establecido ( Anexo I. Criterios de Subvencionabilidad. Orden 28 de marzo de 2023 ).  
Ref:-943435 Recinto:41-095-007-00015-00016 Cultivo:101003 OLIVAR-ARBEQUINA Regadío
- 100411 Recinto no admisible por no estar asociado en SIGGAN a una explotación ganadera ( Artículo 10 de la Orden de 28 de marzo de 2023 ).  
Ref:1700000003491634 Recinto:41-095-007-00015-00008 Cultivo:62000 PASTOS PERMANENTES DE 5 O MAS AÑOS-SIN VARIEDAD Regadío
- 100424 Solicita recinto que no está comprometido para la operación.  
Ref:-720469 Recinto:41-095-007-00015-00006 Cultivo:101218 OLIVAR-MANZANILLA DE SEVILLA Secano  
Ref:1700000003491634 Recinto:41-095-007-00015-00008 Cultivo:62000 PASTOS PERMANENTES DE 5 O MAS AÑOS-SIN VARIEDAD Regadío  
Ref:1700000003491636 Recinto:41-095-007-00015-00012 Cultivo:113000 OTROS FRUTALES-SIN VARIEDAD Regadío  
Ref:-943435 Recinto:41-095-007-00015-00016 Cultivo:101003 OLIVAR-ARBEQUINA Regadío

(1) Superficie declarada admisible ajustada con la superficie comprometida.  
(2) Factor de penalización valorando el alcance para el tipo de compromiso.

Puede verificar la integridad de una copia de este documento mediante la lectura del código QR adjunto o mediante el acceso a la dirección <https://ws050.juntadeandalucia.es/verificarFirma> indicando el código de VERIFICACIÓN

FIRMADO POR

RAQUEL MARIA ESPIN CRESPO

18/12/2024

VERIFICACIÓN

Pk2jmUCNT2ZVULXR6LZ4ED5BQV9F2A

PÁG. 1217/2017



**APELLIDOS Y NOMBRE / RAZÓN SOCIAL**

LIRA RAMOS RAMON

NIF  
\*\*\*6086\*EXPEDIENTE  
1112808**ANUALIDAD DE PAGO**

1ª

**IMPORTE POR ANUALIDAD**

	2023	2024	2025	2026	2027
IMPORTE MÁXIMO SUBVENCIONABLE	5.538,09 €	5.538,09 €	5.538,09 €	5.538,09 €	5.538,09 €
IMPORTE MEDIO DE TRANSFERENCIA (€/ha)	247,90 €	247,90 €	247,90 €	247,90 €	247,90 €

**RESUMEN DE UNIDADES**

Cód	GRUPO DE PAGO	Sup. Dec. Admisible (ha)	Sup. Comprometida (ha)	Sup. ajustada compromiso (1) (ha)	% sobredec.	Sup. Resuelta (ha)	Importe Declarado	Importe Topado	Importe Resuelto	Importe tras sobredec.
429	OLIVAR	22,34		22,34	0,00	22,34	5.538,09	5.538,09	5.538,09	5.538,09
<b>TOTAL</b>		22,34	22,34	22,34		22,34	5.538,09	5.538,09	5.538,09	5.538,09

**APLICACIÓN DE REDUCCIONES Y PENALIZACIONES**

GRUPO DE PAGO	Importe Calculado	Importe prereduc.	Criterios de subvencionabilidad y compromisos	Presentación tardía	Omisión declaración	Condicionalidad	IMPORTE (Euros) RESUELTO
OLIVAR	5.538,09	5.538,09	0,00	0,00	0,00	0,00	5.538,09
<b>TOTAL</b>	5.538,09	5.538,09					5.538,09

**RESUMEN DE PAGOS****IMPORTE ( Euros )**

	RESUELTO	FEADER	MAPA	CAPADR
OLIVAR - Pago realizado	5.538,09 €	4.707,38 €	543,29 €	287,42 €

**RECINTOS RESUELTOS**

REF.	REFERENCIA SIGPAC	CULTIVO	DESCRIPCIÓN CULTIVO	S/R G.PAGO	PEND. MEDIA (%)	SUP. DEC. ADMISIBLE (ha)	SUP. COMPROM. (ha)	SUP. AJUSTADA COMPR.(1) (ha)	SUP. CONY. SIGPAC (ha)	SUP. CERTIE (ha)	SUP. CAMPO (ha)	SUP. CAMPO DETER. CULT. DECLARADO (ha)	SUP. DEC. REDUCIDA (ha)	SUP. RESUELTA (ha)
1700000005560963	41-033-035-00083-003	101322	OLIVAR-VERDIAL DE BADAJOZ	S 429	15,70	0,02	0,02	0,02		0,02			0,02	0,02
1700000005560964	41-033-035-00085-005	101322	OLIVAR-VERDIAL DE BADAJOZ	S 429	33,70	7,68	7,68	7,68		7,68			7,68	7,68
1700000005560971	41-033-035-00075-005	101322	OLIVAR-VERDIAL DE BADAJOZ	S 429	34,60	0,65	0,65	0,65		0,65			0,65	0,65
1700000005560973	41-033-035-00075-009	101322	OLIVAR-VERDIAL DE BADAJOZ	S 429	24,50	8,44	8,44	8,44		8,44			8,44	8,44
1700000005560974	41-033-035-00075-025	101322	OLIVAR-VERDIAL DE BADAJOZ	S 429	12,90	0,25	0,25	0,25		0,25			0,25	0,25
1700000005560975	41-033-035-00075-024	101322	OLIVAR-VERDIAL DE BADAJOZ	S 429	25,50	0,06	0,06	0,06		0,06			0,06	0,06
1700000005560976	41-033-035-00075-011	101010	OLIVAR-PICUAL	S 429	21,30	2,18	2,18	2,18		2,18			2,18	2,18
1700000005560978	41-033-035-00075-010	101322	OLIVAR-VERDIAL DE BADAJOZ	S 429	28,60	3,06	3,06	3,06		3,06			3,06	3,06

(1) Superficie declarada admisible ajustada con la superficie comprometida.  
(2) Factor de penalización valorando el alcance para el tipo de compromiso.

Puede verificar la integridad de una copia de este documento mediante la lectura del código QR adjunto o mediante el acceso a la dirección <https://ws050.juntadeandalucia.es/verificarFirma> indicando el código de VERIFICACIÓN

FIRMADO POR

RAQUEL MARIA ESPIN CRESPO

18/12/2024

VERIFICACIÓN

Pk2jmUCNT2ZVULXR6LZ4ED5BQV9F2A

PÁG. 1218/2017



**APELLIDOS Y NOMBRE / RAZÓN SOCIAL**

LIRA REINA MARIA ISABEL

NIF  
\*\*\*2605\*EXPEDIENTE  
1192483ANUALIDAD  
DE PAGO  
1ª**IMPORTES POR ANUALIDAD**

	2023	2024	2025	2026	2027
IMPORTE MÁXIMO SUBVENCIONABLE	567,69 €	567,69 €	567,69 €	567,69 €	567,69 €
IMPORTE MEDIO DE TRANSFERENCIA (€/ha)	247,90 €	247,90 €	247,90 €	247,90 €	247,90 €

**RESUMEN DE UNIDADES**

Cód	GRUPO DE PAGO	Sup. Dec. Admisible (ha)	Sup. Comprometida (ha)	Sup. ajustada compromiso (1) (ha)	% sobredec.	Sup. Resuelta (ha)	Importe Declarado	Importe Topado	Importe Resuelto	Importe tras sobredec.
429	OLIVAR	2,29		2,29	0,00	2,29	567,69	567,69	567,69	567,69
<b>TOTAL</b>		2,29	2,29	2,29		2,29	567,69	567,69	567,69	567,69

**APLICACIÓN DE REDUCCIONES Y PENALIZACIONES**

GRUPO DE PAGO	Importe Calculado	Importe prereduc.	Criterios de subvencionabilidad y compromisos	Presentación tardía	Omisión declaración	Condicionalidad	IMPORTE (Euros) RESUELTO
OLIVAR	567,69	567,69	0,00	0,00	0,00	0,00	567,69
<b>TOTAL</b>	567,69	567,69					567,69

**RESUMEN DE PAGOS****IMPORTE ( Euros )**

	RESUELTO	FEADER	MAPA	CAPADR
OLIVAR - Pago realizado	567,69 €	482,54 €	55,69 €	29,46 €

**RECINTOS RESUELTOS**

REF.	REFERENCIA SIGPAC	CULTIVO	DESCRIPCIÓN CULTIVO	S/R G.PAGO	PEND. MEDIA (%)	SUP. DEC. ADMISIBLE (ha)	SUP. COMPROM. (ha)	SUP. AJUSTADA COMPR.(1) (ha)	SUP. CONY. SIGPAC (ha)	SUP. CERTIE (ha)	SUP. CAMPO (ha)	SUP. CAMPO DETER. CULT. DECLARADO (ha)	SUP. DEC. REDUCIDA (ha)	SUP. RESUELTA (ha)
-498505	41-033-047-00008-015	101268	OLIVAR-PICO LIMON	S 429	12,20	0,04	0,04	0,04		0,04			0,04	0,04
1700000006016787	41-033-047-00008-005	101268	OLIVAR-PICO LIMON	S 429	2,90	0,03	0,03	0,03		0,03			0,03	0,03
1700000006016789	41-033-047-00008-008	101268	OLIVAR-PICO LIMON	S 429	3,80	2,18	2,18	2,18		2,18			2,18	2,18
1700000006016790	41-033-047-00008-006	101268	OLIVAR-PICO LIMON	S 429	7,40	0,04	0,04	0,04		0,04			0,04	0,04

(1) Superficie declarada admisible ajustada con la superficie comprometida.  
(2) Factor de penalización valorando el alcance para el tipo de compromiso.Puede verificar la integridad de una copia de este documento mediante la lectura del código QR adjunto o mediante el acceso a la dirección <https://ws050.juntadeandalucia.es/verificarFirma> indicando el código de VERIFICACIÓN

FIRMADO POR

RAQUEL MARIA ESPIN CRESPO

18/12/2024

VERIFICACIÓN

Pk2jmUCNT2ZVULXR6LZ4ED5BQV9F2A

PÁG. 1219/2017



**APELLIDOS Y NOMBRE / RAZÓN SOCIAL**

LIRA REINA, S.C

NIF  
\*\*\*2002\*EXPEDIENTE  
1216020**ANUALIDAD DE PAGO**

1ª

**IMPORTES POR ANUALIDAD**

	2023	2024	2025	2026	2027
IMPORTE MÁXIMO SUBVENCIONABLE	3.887,07 €	3.887,07 €	3.887,07 €	3.887,07 €	3.887,07 €
IMPORTE MEDIO DE TRANSFERENCIA (€/ha)	247,90 €	247,90 €	247,90 €	247,90 €	247,90 €

**RESUMEN DE UNIDADES**

Cód	GRUPO DE PAGO	Sup. Dec. Admisible (ha)	Sup. Comprometida (ha)	Sup. ajustada compromiso (1) (ha)	% sobredec.	Sup. Resuelta (ha)	Importe Declarado	Importe Topado	Importe Resuelto	Importe tras sobredec.
429	OLIVAR	15,68		15,68	0,00	15,68	3.887,07	3.887,07	3.887,07	3.887,07
<b>TOTAL</b>		15,68	15,68	15,68		15,68	3.887,07	3.887,07	3.887,07	3.887,07

**APLICACIÓN DE REDUCCIONES Y PENALIZACIONES**

GRUPO DE PAGO	Importe Calculado	Importe prereduc.	Criterios de subvencionabilidad y compromisos	Presentación tardía	Omisión declaración	Condicionalidad	IMPORTE (Euros) RESUELTO
OLIVAR	3.887,07	3.887,07	0,00	0,00	0,00	0,00	3.887,07
<b>TOTAL</b>	3.887,07	3.887,07					3.887,07

**RESUMEN DE PAGOS****IMPORTE ( Euros )**

	RESUELTO	FEADER	MAPA	CAPADR
OLIVAR - Pago realizado	3.887,07 €	3.304,01 €	381,32 €	201,74 €

**RECINTOS RESUELTOS**

REF.	REFERENCIA SIGPAC	CULTIVO	DESCRIPCIÓN CULTIVO	S/R G.PAGO	PEND. MEDIA (%)	SUP. DEC. ADMISIBLE (ha)	SUP. COMPROM. (ha)	SUP. AJUSTADA COMPR.(1) (ha)	SUP. CONY. SIGPAC (ha)	SUP. CERTIE (ha)	SUP. CAMPO (ha)	SUP. CAMPO DETER. CULT. DECLARADO (ha)	SUP. DEC. REDUCIDA (ha)	SUP. RESUELTA (ha)
-1621456	41-033-034-00062-015	101268	OLIVAR-PICO LIMON	S 429	11,10	0,04	0,04	0,04		0,04			0,04	0,04
-1621455	41-033-034-00062-014	101268	OLIVAR-PICO LIMON	S 429	8,90	0,11	0,11	0,11		0,11			0,11	0,11
1700000005673339	41-033-034-00057-003	101268	OLIVAR-PICO LIMON	S 429	28,70	5,09	5,09	5,09		5,09			5,09	5,09
1700000005673340	41-033-034-00058-004	101268	OLIVAR-PICO LIMON	S 429	23,30	5,00	5,00	5,00		5,00			5,00	5,00
1700000005673346	41-033-034-00062-007	101268	OLIVAR-PICO LIMON	S 429	7,40	0,35	0,35	0,35		0,35			0,35	0,35
1700000005673347	41-033-034-00062-008	101268	OLIVAR-PICO LIMON	S 429	7,70	0,34	0,34	0,34		0,34			0,34	0,34
1700000005673350	41-033-034-00062-002	101268	OLIVAR-PICO LIMON	S 429	14,30	4,75	4,75	4,75		4,75			4,75	4,75

(1) Superficie declarada admisible ajustada con la superficie comprometida.  
(2) Factor de penalización valorando el alcance para el tipo de compromiso.Puede verificar la integridad de una copia de este documento mediante la lectura del código QR adjunto o mediante el acceso a la dirección <https://ws050.juntadeandalucia.es/verificarFirma> indicando el código de VERIFICACIÓN

FIRMADO POR

RAQUEL MARIA ESPIN CRESPO

18/12/2024

VERIFICACIÓN

Pk2jmUCNT2ZVULXR6LZ4ED5BQV9F2A

PÁG. 1220/2017





**APELLIDOS Y NOMBRE / RAZÓN SOCIAL**

LISBONA TAMAYO PATRICIA

**NIF**

\*\*\*8621\*

**EXPEDIENTE**

1178906

**ANUALIDAD DE PAGO**

1ª

**IMPORTES POR ANUALIDAD**

	2023	2024	2025	2026	2027
<b>IMPORTE MÁXIMO SUBVENCIONABLE</b>	1.266,77 €	1.266,77 €	1.266,77 €	1.266,77 €	1.266,77 €
<b>IMPORTE MEDIO DE TRANSFERENCIA (€/ha)</b>	247,90 €	247,90 €	247,90 €	247,90 €	247,90 €

**RESUMEN DE UNIDADES**

Cód	GRUPO DE PAGO	Sup. Dec. Admisible (ha)	Sup. Comprometida (ha)	Sup. ajustada compromiso (1) (ha)	% sobredec.	Sup. Resuelta (ha)	Importe Declarado	Importe Topado	Importe Resuelto	Importe tras sobredec.
429	OLIVAR	5,11		5,11	0,00	5,11	1.266,77	1.266,77	1.266,77	1.266,77
<b>TOTAL</b>		5,11	5,11	5,11		5,11	1.266,77	1.266,77	1.266,77	1.266,77

**APLICACIÓN DE REDUCCIONES Y PENALIZACIONES**

GRUPO DE PAGO	Importe Calculado	Importe prereduc.	Criterios de subvencionabilidad y compromisos	Presentación tardía	Omisión declaración	Condicionabilidad	IMPORTE (Euros) RESUELTO
OLIVAR	1.266,77	1.266,77	0,00	0,00	0,00	0,00	1.266,77
<b>TOTAL</b>	1.266,77	1.266,77					1.266,77

**RESUMEN DE PAGOS****IMPORTE ( Euros )**

	RESUELTO	FEADER	MAPA	CAPADR
OLIVAR - Pago realizado	1.266,77 €	1.076,75 €	124,27 €	65,75 €

**RECINTOS RESUELTOS**

REF.	REFERENCIA SIGPAC	CULTIVO	DESCRIPCIÓN CULTIVO	S/R G.PAGO	PEND. MEDIA (%)	SUP. DEC. ADMISIBLE (ha)	SUP. COMPROM. (ha)	SUP. AJUSTADA COMPR.(1) (ha)	SUP. CONY. SIGPAC (ha)	SUP. CERTIE (ha)	SUP. CAMPO (ha)	SUP. CAMPO DETER. CULT. DECLARADO (ha)	SUP. DEC. REDUCIDA (ha)	SUP. RESUELTA (ha)
1700000006135386	41-078-010-00016-002	101195	OLIVAR-LECHIN DE SEVILLA	S 429	20,60	1,48	1,48	1,48	1,48	1,48			1,48	1,48
1700000006135387	41-078-010-00017-002	101195	OLIVAR-LECHIN DE SEVILLA	S 429	18,30	1,51	1,51	1,51	1,51	1,51			1,51	1,51
1700000006135388	41-078-010-00018-003	101195	OLIVAR-LECHIN DE SEVILLA	S 429	17,00	2,12	2,12	2,12	2,12	2,12			2,12	2,12

(1) Superficie declarada admisible ajustada con la superficie comprometida.  
(2) Factor de penalización valorando el alcance para el tipo de compromiso.

Puede verificar la integridad de una copia de este documento mediante la lectura del código QR adjunto o mediante el acceso a la dirección <https://ws050.juntadeandalucia.es/verificarFirma> indicando el código de VERIFICACIÓN

FIRMADO POR

RAQUEL MARIA ESPIN CRESPO

18/12/2024

VERIFICACIÓN

Pk2jmUCNT2ZVULXR6LZ4ED5BQV9F2A

PÁG. 1221/2017



**APELLIDOS Y NOMBRE / RAZÓN SOCIAL**

LLAMAS MOLINA ASCENSION

**NIF**

\*\*\*\*1087\*

**EXPEDIENTE**

1215266

**ANUALIDAD DE PAGO**

1ª

**IMPORTE POR ANUALIDAD**

	2023	2024	2025	2026	2027
<b>IMPORTE MÁXIMO SUBVENCIONABLE</b>	4.931,82 €	4.931,82 €	4.931,82 €	4.931,82 €	4.931,82 €
<b>IMPORTE MEDIO DE TRANSFERENCIA (€/ha)</b>	102,51 €	102,51 €	102,51 €	102,51 €	102,51 €

**RESUMEN DE UNIDADES**

Cód	GRUPO DE PAGO	Sup. Dec. Admisible (ha)	Sup. Comprometida (ha)	Sup. ajustada compromiso (1) (ha)	% sobredecc.	Sup. Resuelta (ha)	Importe Declarado	Importe Topado	Importe Resuelto	Importe tras sobredecc.
428	PASTOS ASOCIADOS A GANADERÍA ECOLÓGICA	42,28		42,20	0,00	42,20	3.466,73	3.466,73	3.466,73	3.466,73
429	OLIVAR	5,91		5,91	0,00	5,91	1.465,09	1.465,09	1.465,09	1.465,09
<b>TOTAL</b>		<b>48,19</b>	<b>48,11</b>	<b>48,11</b>		<b>48,11</b>	<b>4.931,82</b>	<b>4.931,82</b>	<b>4.931,82</b>	<b>4.931,82</b>

**APLICACIÓN DE REDUCCIONES Y PENALIZACIONES**

GRUPO DE PAGO	Importe Calculado	Importe prereduc.	Criterios de subvencionabilidad y compromisos	Presentación tardía	Omisión declaración	Condicionabilidad	IMPORTE (Euros) RESUELTO
OLIVAR	1.465,09	1.465,09	0,00	0,00	0,00	0,00	1.465,09
PASTOS ASOCIADOS A GANADERÍA	3.466,73	3.466,73	0,00	0,00	0,00	0,00	3.466,73
<b>TOTAL</b>	<b>4.931,82</b>	<b>4.931,82</b>					<b>4.931,82</b>

**RESUMEN DE PAGOS**

	RESUELTO	FEADER	MAPA	CAPADR
OLIVAR - Pago realizado	1.465,09 €	1.245,33 €	143,73 €	76,03 €
PASTOS ASOCIADOS A GANADERÍA ECOLÓGICA - Pago realizado	3.466,73 €	2.946,72 €	340,09 €	179,92 €
<b>TOTAL</b>	<b>4.931,82 €</b>	<b>4.192,05 €</b>	<b>483,82 €</b>	<b>255,95 €</b>

**RECINTOS RESUELTOS**

REF.	REFERENCIA SIGPAC	CULTIVO DESCRIPCIÓN CULTIVO	S/R G.PAGO	PEND. MEDIA (%)	SUP. DEC. ADMISIBLE (ha)	SUP. COMPROM. (1) (ha)	SUP. AJUSTADA COMPROM. (1) (ha)	SUP. CONV. SIGPAC (ha)	SUP. CERTIF. (ha)	SUP. CAMPO (ha)	SUP. CAMPO DETER. CULT. DECLARADO (ha)	SUP. DEC. REDUCIDA (ha)	SUP. RESUELTA (ha)
1700000006752616	41-078-003-00044-002	62000 PASTOS PERMANENTES DE 5 O MAS AÑOS-SIN VARIEDAD	S 428	8,80	1,12	1,12	1,12		1,12	1,12	1,12	1,12	1,12
1700000006752617	41-078-003-00044-001	62000 PASTOS PERMANENTES DE 5 O MAS AÑOS-SIN VARIEDAD	S 428	25,50	3,87	3,87	3,87		3,87	3,87	3,87	3,87	3,87
1700000006752618	41-078-003-00044-006	62000 PASTOS PERMANENTES DE 5 O MAS AÑOS-SIN VARIEDAD	S 428	31,30	0,43	0,43	0,43		0,43	0,43	0,43	0,43	0,43
1700000006752619	41-078-003-00044-007	62000 PASTOS PERMANENTES DE 5 O MAS AÑOS-SIN VARIEDAD	S 428	35,00	14,23	14,23	14,23		14,23	14,23	14,23	14,23	14,23
1700000006752620	41-078-003-00044-004	62000 PASTOS PERMANENTES DE 5 O MAS AÑOS-SIN VARIEDAD	S 428	12,50	3,78	3,70	3,70		3,78	3,78	3,78	3,70	3,70
1700000006752621	41-078-003-00044-003	62000 PASTOS PERMANENTES DE 5 O MAS AÑOS-SIN VARIEDAD	S 428	29,60	2,84	2,84	2,84		2,84	2,84	2,84	2,84	2,84
1700000006752624	41-078-003-00020-001	62000 PASTOS PERMANENTES DE 5 O MAS AÑOS-SIN VARIEDAD	S 428	21,20	16,01	16,01	16,01		16,01	16,01	16,01	16,01	16,01
-164649	41-078-001-00395-012	101195 OLIVAR-LECHIN DE SEVILLA	S 429	40,40	1,67	1,67	1,67		1,67			1,67	1,67
1700000006752622	41-078-001-00395-010	101195 OLIVAR-LECHIN DE SEVILLA	S 429	44,80	3,95	3,95	3,95		3,95			3,95	3,95
1700000006752623	41-078-001-00395-010	101195 OLIVAR-LECHIN DE SEVILLA	S 429	44,80	0,29	0,29	0,29		0,29			0,29	0,29

**INCIDENCIAS****INCIDENCIA DESCRIPCIÓN**

4272 Verifica que las líneas de declaración de las Solicitudes Únicas no tienen solapes con la capa de Retroactividad Gráfica (ambas de la misma campaña) a nivel de expediente/línea de declaración gráfica de la solicitud.  
Ref:1700000006752620 Recinto:41-078-003-00044-00004 Cultivo: - Agregado de la referencia del recinto.:0 Zona de la referencia del recinto.:0 Superficie solapada.:0,08 Id. Incid.:101091984

(1) Superficie declarada admisible ajustada con la superficie comprometida.  
(2) Factor de penalización valorando el alcance para el tipo de compromiso.

Puede verificar la integridad de una copia de este documento mediante la lectura del código QR adjunto o mediante el acceso a la dirección <https://ws050.juntadeandalucia.es/verificarFirma> indicando el código de VERIFICACIÓN

FIRMADO POR

RAQUEL MARIA ESPIN CRESPO

18/12/2024

VERIFICACIÓN

Pk2jmUCNT2ZVULXR6LZ4ED5BQV9F2A

PÁG. 1222/2017



**Datos considerados para el Cálculo de la Carga Ganadera mínima y máxima del expediente**

Explotación	Especie	Inscrito en Sipea y Admisible	Ugm Calculada para CG Mínima	Ugm Calculada para CG Máxima
ES410780000112	OVINA	SI	15,07	15,07
ES410780000123	BOVINA	SI	0,88	0,88
ES410780000123	OVINA	SI	20,20	20,20
			36,15	36,15

Superficie determinada para Cálculo Carga Ganadera Mínima: 42,20 ha

Superficie determinada para Cálculo Carga Ganadera Máxima: 42,20 ha

Carga Ganadera Mínima Expediente: 0,86 ugm/ha

Carga Ganadera Máxima Expediente: 0,86 ugm/ha

**Recintos Determinados para el Cálculo de Garga Ganadera Mínima**

REF.	REFERENCIA SIGPAC	CULTIVO	DESCRIPCIÓN CULTIVO	S/R	SUP. RESUELTA (ha)
1700000006752616	41-078-003-00044-00002	62000	PASTOS PERMANENTES DE 5 O MAS AÑOS-SIN VARIEDAD	S	1,12
1700000006752617	41-078-003-00044-00001	62000	PASTOS PERMANENTES DE 5 O MAS AÑOS-SIN VARIEDAD	S	3,87
1700000006752618	41-078-003-00044-00006	62000	PASTOS PERMANENTES DE 5 O MAS AÑOS-SIN VARIEDAD	S	0,43
1700000006752619	41-078-003-00044-00007	62000	PASTOS PERMANENTES DE 5 O MAS AÑOS-SIN VARIEDAD	S	14,23
1700000006752620	41-078-003-00044-00004	62000	PASTOS PERMANENTES DE 5 O MAS AÑOS-SIN VARIEDAD	S	3,70
1700000006752621	41-078-003-00044-00003	62000	PASTOS PERMANENTES DE 5 O MAS AÑOS-SIN VARIEDAD	S	2,84
1700000006752624	41-078-003-00020-00001	62000	PASTOS PERMANENTES DE 5 O MAS AÑOS-SIN VARIEDAD	S	16,01

**Recintos Determinados para el Cálculo de Garga Ganadera Máxima**

REF.	REFERENCIA SIGPAC	CULTIVO	DESCRIPCIÓN CULTIVO	S/R	SUP. RESUELTA (ha)
1700000006752616	41-078-003-00044-00002	62000	PASTOS PERMANENTES DE 5 O MAS AÑOS-SIN VARIEDAD	S	1,12
1700000006752617	41-078-003-00044-00001	62000	PASTOS PERMANENTES DE 5 O MAS AÑOS-SIN VARIEDAD	S	3,87
1700000006752618	41-078-003-00044-00006	62000	PASTOS PERMANENTES DE 5 O MAS AÑOS-SIN VARIEDAD	S	0,43
1700000006752619	41-078-003-00044-00007	62000	PASTOS PERMANENTES DE 5 O MAS AÑOS-SIN VARIEDAD	S	14,23
1700000006752620	41-078-003-00044-00004	62000	PASTOS PERMANENTES DE 5 O MAS AÑOS-SIN VARIEDAD	S	3,70
1700000006752621	41-078-003-00044-00003	62000	PASTOS PERMANENTES DE 5 O MAS AÑOS-SIN VARIEDAD	S	2,84
1700000006752624	41-078-003-00020-00001	62000	PASTOS PERMANENTES DE 5 O MAS AÑOS-SIN VARIEDAD	S	16,01

**Incidencias de carga ganadera****INCIDENCIA DESCRIPCIÓN**

- 4272 Verifica que las líneas de declaración de las Solicitudes Únicas no tienen solapes con la capa de Retroactividad Gráfica (ambas de la misma campaña) a nivel de expediente/línea de declaración gráfica de la solicitud.  
Ref:1700000006752620 Recinto:41-078-003-00044-00004 Cultivo: - Agregado de la referencia del recinto.:0 Zona de la referencia del recinto.:0 Superficie solapada.:0,08 Id. Incid.:5096726

(1) Superficie declarada admisible ajustada con la superficie comprometida.  
(2) Factor de penalización valorando el alcance para el tipo de compromiso.

Puede verificar la integridad de una copia de este documento mediante la lectura del código QR adjunto o mediante el acceso a la dirección <https://ws050.juntadeandalucia.es/verificarFirma> indicando el código de VERIFICACIÓN

FIRMADO POR	RAQUEL MARIA ESPIN CRESPO	18/12/2024	
VERIFICACIÓN	Pk2jmUCNT2ZVULXR6LZ4ED5BQV9F2A	PÁG. 1223/2017	

**APELLIDOS Y NOMBRE / RAZÓN SOCIAL**

LLUCH CABRERA MARIA RITA

**NIF**

\*\*\*2549\*

**EXPEDIENTE**

1245927

**ANUALIDAD DE PAGO**

1ª

**IMPORTES POR ANUALIDAD**

	2023	2024	2025	2026	2027
IMPORTE MÁXIMO SUBVENCIONABLE	2.263,33 €	2.263,33 €	2.263,33 €	2.263,33 €	2.263,33 €
IMPORTE MEDIO DE TRANSFERENCIA (€/ha)	247,90 €	247,90 €	247,90 €	247,90 €	247,90 €

**RESUMEN DE UNIDADES**

Cód	GRUPO DE PAGO	Sup. Dec. Admisible (ha)	Sup. Comprometida (ha)	Sup. ajustada compromiso (1) (ha)	% sobredec.	Sup. Resuelta (ha)	Importe Declarado	Importe Topado	Importe Resuelto	Importe tras sobredec.
429	OLIVAR	9,13		9,13	0,00	9,13	2.263,33	2.263,33	2.263,33	2.263,33
<b>TOTAL</b>		9,13	9,13	9,13		9,13	2.263,33	2.263,33	2.263,33	2.263,33

**APLICACIÓN DE REDUCCIONES Y PENALIZACIONES**

GRUPO DE PAGO	Importe Calculado	Importe prereduc.	Criterios de subvencionabilidad y compromisos	Presentación tardía	Omisión declaración	Condicionalidad	IMPORTE (Euros) RESUELTO
OLIVAR	2.263,33	2.263,33	0,00	0,00	0,00	0,00	2.263,33
<b>TOTAL</b>	2.263,33	2.263,33					2.263,33

**RESUMEN DE PAGOS****IMPORTE ( Euros )**

	RESUELTO	FEADER	MAPA	CAPADR
OLIVAR - Pago realizado	2.263,33 €	1.923,83 €	222,03 €	117,47 €

**RECINTOS RESUELTOS**

REF.	REFERENCIA SIGPAC	CULTIVO	DESCRIPCIÓN CULTIVO	S/R G.PAGO	PEND. MEDIA (%)	SUP. DEC. ADMISIBLE (ha)	SUP. COMPROM. (ha)	SUP. AJUSTADA COMPR.(1) (ha)	SUP. CONV. SIGPAC (ha)	SUP. CERTIE (ha)	SUP. CAMPO (ha)	SUP. CAMPO DETER. CULT. DECLARADO (ha)	SUP. DEC. REDUCIDA (ha)	SUP. RESUELTA (ha)
-1136178	41-033-038-00031-006	101010	OLIVAR-PICUAL	S 429	5,70	0,25	0,25	0,25	0,25	0,25			0,25	0,25
1700000006016735	41-033-038-00031-003	101268	OLIVAR-PICO LIMON	S 429	16,90	8,88	8,88	8,88		8,88			8,88	8,88

(1) Superficie declarada admisible ajustada con la superficie comprometida.  
(2) Factor de penalización valorando el alcance para el tipo de compromiso.

Puede verificar la integridad de una copia de este documento mediante la lectura del código QR adjunto o mediante el acceso a la dirección <https://ws050.juntadeandalucia.es/verificarFirma> indicando el código de VERIFICACIÓN

FIRMADO POR

RAQUEL MARIA ESPIN CRESPO

18/12/2024

VERIFICACIÓN

Pk2jmUCNT2ZVULXR6LZ4ED5BQV9F2A

PÁG. 1224/2017



**APELLIDOS Y NOMBRE / RAZÓN SOCIAL**

LLUCH LLUCH ANTONIO ANGEL

NIF  
\*\*\*8224\*EXPEDIENTE  
1273533**ANUALIDAD DE PAGO**

1ª

**IMPORTES POR ANUALIDAD**

	2023	2024	2025	2026	2027
IMPORTE MÁXIMO SUBVENCIONABLE	4.372,96 €	4.372,96 €	4.372,96 €	4.372,96 €	4.372,96 €
IMPORTE MEDIO DE TRANSFERENCIA (€/ha)	247,90 €	247,90 €	247,90 €	247,90 €	247,90 €

**RESUMEN DE UNIDADES**

Cód	GRUPO DE PAGO	Sup. Dec. Admisible (ha)	Sup. Comprometida (ha)	Sup. ajustada compromiso (1) (ha)	% sobredec.	Sup. Resuelta (ha)	Importe Declarado	Importe Topado	Importe Resuelto	Importe tras sobredec.
429	OLIVAR	17,64		17,64	0,00	17,64	4.372,96	4.372,96	4.372,96	4.372,96
<b>TOTAL</b>		17,64	17,64	17,64		17,64	4.372,96	4.372,96	4.372,96	4.372,96

**APLICACIÓN DE REDUCCIONES Y PENALIZACIONES**

GRUPO DE PAGO	Importe Calculado	Importe prereduc.	Criterios de subvencionabilidad y compromisos	Presentación tardía	Omisión declaración	Condicionalidad	IMPORTE (Euros) RESUELTO
OLIVAR	4.372,96	4.372,96	0,00	0,00	0,00	0,00	4.372,96
<b>TOTAL</b>	4.372,96	4.372,96					4.372,96

**RESUMEN DE PAGOS****IMPORTE ( Euros )**

	RESUELTO	FEADER	MAPA	CAPADR
OLIVAR - Pago realizado	4.372,96 €	3.717,02 €	428,99 €	226,95 €

**RECINTOS RESUELTOS**

REF.	REFERENCIA SIGPAC	CULTIVO	DESCRIPCIÓN CULTIVO	S/R	G.PAGO	PEND. MEDIA (%)	SUP. DEC. ADMISIBLE (ha)	SUP. COMPROM. (ha)	SUP. AJUSTADA COMPR.(1) (ha)	SUP. CONY. SIGPAC (ha)	SUP. CERTIE (ha)	SUP. CAMPO (ha)	SUP. CAMPO DETER. CULT. DECLARADO (ha)	SUP. DEC. REDUCIDA (ha)	SUP. RESUELTA (ha)
1700000006016775	41-033-027-00002-008	101268	OLIVAR-PICO LIMON	S	429	19,00	17,64	17,64	17,64		17,64			17,64	17,64

(1) Superficie declarada admisible ajustada con la superficie comprometida.  
(2) Factor de penalización valorando el alcance para el tipo de compromiso.

Puede verificar la integridad de una copia de este documento mediante la lectura del código QR adjunto o mediante el acceso a la dirección <https://ws050.juntadeandalucia.es/verificarFirma> indicando el código de VERIFICACIÓN

FIRMADO POR

RAQUEL MARIA ESPIN CRESPO

18/12/2024

VERIFICACIÓN

Pk2jmUCNT2ZVULXR6LZ4ED5BQV9F2A

PÁG. 1225/2017



**APELLIDOS Y NOMBRE / RAZÓN SOCIAL**

LLUCH RODRIGUEZ JERONIMO

**NIF**

\*\*\*4534\*

**EXPEDIENTE**

1235317

**ANUALIDAD DE PAGO**

1ª

**IMPORTES POR ANUALIDAD**

	2023	2024	2025	2026	2027
IMPORTE MÁXIMO SUBVENCIONABLE	1.730,34 €	1.730,34 €	1.730,34 €	1.730,34 €	1.730,34 €
IMPORTE MEDIO DE TRANSFERENCIA (€/ha)	247,90 €	247,90 €	247,90 €	247,90 €	247,90 €

**RESUMEN DE UNIDADES**

Cód	GRUPO DE PAGO	Sup. Dec. Admisible (ha)	Sup. Comprometida (ha)	Sup. ajustada compromiso (1) (ha)	% sobredec.	Sup. Resuelta (ha)	Importe Declarado	Importe Topado	Importe Resuelto	Importe tras sobredec.
429	OLIVAR	6,98		6,98	0,00	6,98	1.730,34	1.730,34	1.730,34	1.730,34
<b>TOTAL</b>		6,98	6,98	6,98		6,98	1.730,34	1.730,34	1.730,34	1.730,34

**APLICACIÓN DE REDUCCIONES Y PENALIZACIONES**

GRUPO DE PAGO	Importe Calculado	Importe prereduc.	Criterios de subvencionabilidad y compromisos	Presentación tardía	Omisión declaración	Condicionalidad	IMPORTE (Euros) RESUELTO
OLIVAR	1.730,34	1.730,34	0,00	0,00	0,00	0,00	1.730,34
<b>TOTAL</b>	1.730,34	1.730,34					1.730,34

**RESUMEN DE PAGOS****IMPORTE ( Euros )**

	RESUELTO	FEADER	MAPA	CAPADR
OLIVAR - Pago realizado	1.730,34 €	1.470,79 €	169,75 €	89,80 €

**RECINTOS RESUELTOS**

REF.	REFERENCIA SIGPAC	CULTIVO	DESCRIPCIÓN CULTIVO	S/R G.PAGO	PEND. MEDIA (%)	SUP. DEC. ADMISIBLE (ha)	SUP. COMPROM. (ha)	SUP. AJUSTADA COMPR.(1) (ha)	SUP. CONV. SIGPAC (ha)	SUP. CERTIE (ha)	SUP. CAMPO (ha)	SUP. CAMPO DETER. CULT. DECLARADO (ha)	SUP. DEC. REDUCIDA (ha)	SUP. RESUELTA (ha)
-1385256	41-033-027-00002-008	101268	OLIVAR-PICO LIMON	S	429	19,00	5,86	5,86	5,86	5,86			5,86	5,86
1700000006016774	41-033-027-00002-007	101268	OLIVAR-PICO LIMON	S	429	15,60	1,12	1,12	1,12	1,12			1,12	1,12

(1) Superficie declarada admisible ajustada con la superficie comprometida.  
(2) Factor de penalización valorando el alcance para el tipo de compromiso.

Puede verificar la integridad de una copia de este documento mediante la lectura del código QR adjunto o mediante el acceso a la dirección <https://ws050.juntadeandalucia.es/verificarFirma> indicando el código de VERIFICACIÓN

FIRMADO POR

RAQUEL MARIA ESPIN CRESPO

18/12/2024

VERIFICACIÓN

Pk2jmUCNT2ZVULXR6LZ4ED5BQV9F2A

PÁG. 1226/2017



**APELLIDOS Y NOMBRE / RAZÓN SOCIAL**

LOBON GRANDE SC

**NIF**  
\*\*\*2589\***EXPEDIENTE**  
1273208**ANUALIDAD DE PAGO**  
1ª**IMPORTES POR ANUALIDAD**

	2023	2024	2025	2026	2027
<b>IMPORTE MÁXIMO SUBVENCIONABLE</b>	6.161,25 €	6.161,25 €	6.161,25 €	6.161,25 €	6.161,25 €
<b>IMPORTE MEDIO DE TRANSFERENCIA (€/ha)</b>	82,15 €	82,15 €	82,15 €	82,15 €	82,15 €

**RESUMEN DE UNIDADES**

Cód	GRUPO DE PAGO	Sup. Dec. Admisible (ha)	Sup. Comprometida (ha)	Sup. ajustada compromiso (1) (ha)	% sobredec.	Sup. Resuelta (ha)	Importe Declarado	Importe Topado	Importe Resuelto	Importe tras sobredec.
428	PASTOS ASOCIADOS A GANADERÍA ECOLÓGICA	770,61		75,00	0,00	75,00	6.161,25	6.161,25	6.161,25	6.161,25
<b>TOTAL</b>		770,61	75,00	75,00		75,00	6.161,25	6.161,25	6.161,25	6.161,25

**APLICACIÓN DE REDUCCIONES Y PENALIZACIONES**

GRUPO DE PAGO	Importe Calculado	Importe prereduc.	Criterios de subvencionabilidad y compromisos	Presentación tardía	Omisión declaración	Condicionalidad	IMPORTE (Euros) RESUELTO
PASTOS ASOCIADOS A GANADERÍA	6.161,25	6.161,25	0,00	0,00	0,00	0,00	6.161,25
<b>TOTAL</b>	6.161,25	6.161,25					6.161,25

**RESUMEN DE PAGOS**

	RESUELTO	FEADER	MAPA	CAPADR
PASTOS ASOCIADOS A GANADERÍA ECOLÓGICA - Pago realizado	6.161,25 €	5.237,06 €	604,42 €	319,77 €

(1) Superficie declarada admisible ajustada con la superficie comprometida.  
(2) Factor de penalización valorando el alcance para el tipo de compromiso.Puede verificar la integridad de una copia de este documento mediante la lectura del código QR adjunto o mediante el acceso a la dirección <https://ws050.juntadeandalucia.es/verificarFirma> indicando el código de VERIFICACIÓN

FIRMADO POR

RAQUEL MARIA ESPIN CRESPO

18/12/2024

VERIFICACIÓN

Pk2jmUCNT2ZVULXR6LZ4ED5BQV9F2A

PÁG. 1227/2017



**RECINTOS RESUELTOS**

REF.	REFERENCIA SIGPAC	CULTIVO	DESCRIPCIÓN CULTIVO	S/R	G.PAGO	PEND. MEDIA (%)	SUP. DEC. ADMISIBLE (ha)	SUP. COMPROM. (ha)	SUP. AJUSTADA COMPR.(1) (ha)	SUP. CONV. SIGPAC (ha)	SUP. CERTIF. (ha)	SUP. CAMPO (ha)	SUP. CAMPO DECLARADO (ha)	SUP. DEC. REDUCIDA (ha)	SUP. RESUELTA (ha)
5328958	41-048-003-00003-001	62000	PASTOS PERMANENTES DE 5 O MAS AÑOS-SIN VARIEDAD	S	428	23,30	131,57	109,55	109,55		109,55	131,57	131,57	109,55	109,55
170000006938076	41-099-004-00020-005	62000	PASTOS PERMANENTES DE 5 O MAS AÑOS-SIN VARIEDAD	S	428	24,40	55,68	55,68	55,68		55,68	55,68	55,68	55,68	55,68
170000006938078	41-048-003-00005-013	62000	PASTOS PERMANENTES DE 5 O MAS AÑOS-SIN VARIEDAD	S	428	28,30	12,42	12,42	12,42		12,42	12,42	12,42	12,42	12,42
170000006938079	41-048-003-00005-021	62000	PASTOS PERMANENTES DE 5 O MAS AÑOS-SIN VARIEDAD	S	428	26,20	0,34	0,34	0,34		0,34	0,34	0,34	0,34	0,34
170000006938080	41-048-003-00006-002	62000	PASTOS PERMANENTES DE 5 O MAS AÑOS-SIN VARIEDAD	S	428	4,60	0,35	0,35	0,35		0,35	0,35	0,35	0,35	0,35
170000006938081	41-048-003-00006-005	62000	PASTOS PERMANENTES DE 5 O MAS AÑOS-SIN VARIEDAD	S	428	6,00	0,28	0,28	0,28		0,28	0,28	0,28	0,28	0,28
170000006938082	41-048-003-00006-001	62000	PASTOS PERMANENTES DE 5 O MAS AÑOS-SIN VARIEDAD	S	428	10,80	18,88	18,88	18,88		18,88	18,88	18,88	18,88	18,88
170000006938083	41-048-003-09003-003	62000	PASTOS PERMANENTES DE 5 O MAS AÑOS-SIN VARIEDAD	S	428	7,00	2,55	2,55	2,55		2,55	2,55	2,55	2,55	2,55
170000006938084	41-099-004-00020-002	62000	PASTOS PERMANENTES DE 5 O MAS AÑOS-SIN VARIEDAD	S	428	18,00	79,41	79,41	79,41		79,41	79,41	79,41	79,41	79,41
170000006938086	41-048-003-00001-002	62000	PASTOS PERMANENTES DE 5 O MAS AÑOS-SIN VARIEDAD	S	428	5,70	1,18	1,18	1,18		1,18	1,18	1,18	1,18	1,18
170000006938087	41-048-003-00001-001	62000	PASTOS PERMANENTES DE 5 O MAS AÑOS-SIN VARIEDAD	S	428	12,40	64,57	64,57	64,57		64,57	64,57	64,57	64,57	64,57
170000006938088	41-048-003-09003-006	62000	PASTOS PERMANENTES DE 5 O MAS AÑOS-SIN VARIEDAD	S	428	13,40	2,35	2,35	2,35		2,35	2,35	2,35	2,35	2,35
170000006938091	41-048-002-00001-001	62000	PASTOS PERMANENTES DE 5 O MAS AÑOS-SIN VARIEDAD	S	428	25,00	76,17	76,08	76,08		76,17	76,17	76,17	76,08	76,08
170000006938092	41-048-003-00002-005	62000	PASTOS PERMANENTES DE 5 O MAS AÑOS-SIN VARIEDAD	S	428	19,60	33,27	33,27	33,27		33,27	33,27	33,27	33,27	33,27
170000006938093	41-099-004-00014-004	62000	PASTOS PERMANENTES DE 5 O MAS AÑOS-SIN VARIEDAD	S	428	45,80	12,03	12,03	12,03		12,03	12,03	12,03	12,03	12,03
170000006938094	41-048-003-00002-004	62000	PASTOS PERMANENTES DE 5 O MAS AÑOS-SIN VARIEDAD	S	428	25,40	39,77	39,77	39,77		39,77	39,77	39,77	39,77	39,77
170000006938095	41-099-004-00014-007	62000	PASTOS PERMANENTES DE 5 O MAS AÑOS-SIN VARIEDAD	S	428	21,40	14,08	14,08	14,08		14,08	14,08	14,08	14,08	14,08
170000006938097	41-048-003-00004-001	62000	PASTOS PERMANENTES DE 5 O MAS AÑOS-SIN VARIEDAD	S	428	28,90	6,04	5,38	5,38		5,38	6,04	6,04	5,38	5,38
170000006938098	41-048-003-09003-005	62000	PASTOS PERMANENTES DE 5 O MAS AÑOS-SIN VARIEDAD	S	428	9,20	4,05	4,05	4,05		4,05	4,05	4,05	4,05	4,05
170000006938099	41-048-003-00005-002	62000	PASTOS PERMANENTES DE 5 O MAS AÑOS-SIN VARIEDAD	S	428	10,40	5,52	5,52	5,52		5,52	5,52	5,52	5,52	5,52
170000006938100	41-048-003-09003-001	62000	PASTOS PERMANENTES DE 5 O MAS AÑOS-SIN VARIEDAD	S	428	9,60	8,31	8,31	8,31		8,31	8,31	8,31	8,31	8,31
170000006938101	41-048-003-00005-005	62000	PASTOS PERMANENTES DE 5 O MAS AÑOS-SIN VARIEDAD	S	428	27,30	11,53	11,53	11,53		11,53	11,53	11,53	11,53	11,53
170000006938102	41-048-003-00002-001	62000	PASTOS PERMANENTES DE 5 O MAS AÑOS-SIN VARIEDAD	S	428	30,30	30,08	30,08	30,08		30,08	30,08	30,08	30,08	30,08
170000006938103	41-099-004-00014-003	62000	PASTOS PERMANENTES DE 5 O MAS AÑOS-SIN VARIEDAD	S	428	18,20	68,22	68,22	68,22		68,22	68,22	68,22	68,22	68,22
170000006938104	41-048-003-00005-004	62000	PASTOS PERMANENTES DE 5 O MAS AÑOS-SIN VARIEDAD	S	428	12,50	3,62	3,62	3,62		3,62	3,62	3,62	3,62	3,62
170000006938105	41-048-003-09003-004	62000	PASTOS PERMANENTES DE 5 O MAS AÑOS-SIN VARIEDAD	S	428	6,00	1,32	1,32	1,32		1,32	1,32	1,32	1,32	1,32
170000006938106	41-048-003-00002-007	62000	PASTOS PERMANENTES DE 5 O MAS AÑOS-SIN VARIEDAD	S	428	16,40	14,21	14,21	14,21		14,21	14,21	14,21	14,21	14,21
170000006938107	41-048-003-00005-020	62000	PASTOS PERMANENTES DE 5 O MAS AÑOS-SIN VARIEDAD	S	428	18,50	0,96	0,96	0,96		0,96	0,96	0,96	0,96	0,96
170000006938108	41-048-003-09003-007	62000	PASTOS PERMANENTES DE 5 O MAS AÑOS-SIN VARIEDAD	S	428	9,10	2,07	2,07	2,07		2,07	2,07	2,07	2,07	2,07
170000006938109	41-048-003-00005-001	62000	PASTOS PERMANENTES DE 5 O MAS AÑOS-SIN VARIEDAD	S	428	39,20	20,38	20,38	20,38		20,38	20,38	20,38	20,38	20,38
170000006938110	41-048-003-00005-010	62000	PASTOS PERMANENTES DE 5 O MAS AÑOS-SIN VARIEDAD	S	428	29,80	9,67	9,67	9,67		9,67	9,67	9,67	9,67	9,67
170000006938111	41-048-003-00005-016	62000	PASTOS PERMANENTES DE 5 O MAS AÑOS-SIN VARIEDAD	S	428	19,00	0,96	0,96	0,96		0,96	0,96	0,96	0,96	0,96
170000006938112	41-048-003-00005-017	62000	PASTOS PERMANENTES DE 5 O MAS AÑOS-SIN VARIEDAD	S	428	30,90	3,82	3,82	3,82		3,82	3,82	3,82	3,82	3,82
170000006938113	41-048-003-00005-012	62000	PASTOS PERMANENTES DE 5 O MAS AÑOS-SIN VARIEDAD	S	428	32,20	2,73	2,73	2,73		2,73	2,73	2,73	2,73	2,73
170000006938114	41-099-004-00014-001	62000	PASTOS PERMANENTES DE 5 O MAS AÑOS-SIN VARIEDAD	S	428	28,40	20,87	20,87	20,87		20,87	20,87	20,87	20,87	20,87
170000006938115	41-048-003-00005-006	62000	PASTOS PERMANENTES DE 5 O MAS AÑOS-SIN VARIEDAD	S	428	24,90	2,55	2,55	2,55		2,55	2,55	2,55	2,55	2,55
170000006938116	41-048-003-00002-008	62000	PASTOS PERMANENTES DE 5 O MAS AÑOS-SIN VARIEDAD	S	428	29,80	8,80	8,80	8,80		8,80	8,80	8,80	8,80	8,80

**INCIDENCIAS****INCIDENCIA DESCRIPCIÓN**

4272 Verifica que las líneas de declaración de las Solicitudes Únicas no tienen solapes con la capa de Retroactividad Gráfica (ambas de la misma campaña) a nivel de expediente/línea de declaración gráfica de la solicitud.

Ref:170000006938091 Recinto:41-048-002-00001-00001 Cultivo: - Agregado de la referencia del recinto.:0 Zona de la referencia del recinto.:0 Superficie solapada.:0,03 Id. Incid.:101092211

Ref:170000006938091 Recinto:41-048-002-00001-00001 Cultivo: - Agregado de la referencia del recinto.:0 Zona de la referencia del recinto.:0 Superficie solapada.:0,03 Id. Incid.:101092212

Ref:170000006938091 Recinto:41-048-002-00001-00001 Cultivo: - Agregado de la referencia del recinto.:0 Zona de la referencia del recinto.:0 Superficie solapada.:0,03 Id. Incid.:101092213

100407 Explotación solicitada no forma parte de ningún organismo de control autorizado para la producción ecológica en Andalucía o fecha de inscripción posterior al plazo establecido ( Anexo I. Criterios de Subvencionabilidad. Orden 28 de marzo de 2023 ).

Explotación:ES410320000036 Especie:PORCINO

Explotación:ES410480000011 Especie:PORCINO

Explotación:ES410990000007 Especie:PORCINO

**Datos considerados para el Cálculo de la Carga Ganadera mínima y máxima del expediente**

(1) Superficie declarada admisible ajustada con la superficie comprometida.  
(2) Factor de penalización valorando el alcance para el tipo de compromiso.

Puede verificar la integridad de una copia de este documento mediante la lectura del código QR adjunto o mediante el acceso a la dirección <https://ws050.juntadeandalucia.es/verificarFirma> indicando el código de VERIFICACIÓN

FIRMADO POR

RAQUEL MARIA ESPIN CRESPO

18/12/2024

VERIFICACIÓN

Pk2jmUCNT2ZVULXR6LZ4ED5BQV9F2A

PÁG. 1228/2017





**Datos considerados para el Cálculo de la Carga Ganadera mínima y máxima del expediente**

<b>Explotación</b>	<b>Especie</b>	<b>Inscrito en Sipea y Admisible</b>	<b>Ugm Calculada para CG Mínima</b>	<b>Ugm Calculada para CG Máxima</b>
ES410320000036	BOVINA	SI	58,36	58,36
ES410320000036	OVINA	SI	0,47	0,47
ES410320000036	PORCINO	NO	0,00	126,46
ES410480000011	OVINA	SI	110,02	110,02
ES410480000011	PORCINO	NO	0,00	2,30
ES410990000007	BOVINA	SI	135,46	135,46
ES410990000007	PORCINO	NO	0,00	7,75
			<b>304,31</b>	<b>440,82</b>

Superficie determinada para Cálculo Carga Ganadera Mínima: 884,97 ha

Superficie determinada para Cálculo Carga Ganadera Máxima: 907,65 ha

Carga Ganadera Mínima Expediente: 0,34 ugm/ha

Carga Ganadera Máxima Expediente: 0,49 ugm/ha

**Recintos Determinados para el Cálculo de Garga Ganadera Mínima**

<b>REF.</b>	<b>REFERENCIA SIGPAC</b>	<b>CULTIVO</b>	<b>DESCRIPCIÓN CULTIVO</b>	<b>S/R</b>	<b>SUP. RESUELTA (ha)</b>
-814750	41-032-003-00063-00002	62000	PASTOS PERMANENTES DE 5 O MAS AÑOS-SIN VARIEDAD	S	49,32
5328958	41-048-003-00003-00001	62000	PASTOS PERMANENTES DE 5 O MAS AÑOS-SIN VARIEDAD	S	109,55
1700000006938075	41-032-003-00064-00004	63000	PASTOS DE MENOS DE 5 AÑOS-SIN VARIEDAD	R	1,30
1700000006938076	41-099-004-00020-00005	62000	PASTOS PERMANENTES DE 5 O MAS AÑOS-SIN VARIEDAD	S	55,68
1700000006938077	41-032-003-00064-00008	63000	PASTOS DE MENOS DE 5 AÑOS-SIN VARIEDAD	R	1,19
1700000006938078	41-048-003-00005-00013	62000	PASTOS PERMANENTES DE 5 O MAS AÑOS-SIN VARIEDAD	S	12,42
1700000006938079	41-048-003-00005-00021	62000	PASTOS PERMANENTES DE 5 O MAS AÑOS-SIN VARIEDAD	S	0,34
1700000006938080	41-048-003-00006-00002	62000	PASTOS PERMANENTES DE 5 O MAS AÑOS-SIN VARIEDAD	S	0,35
1700000006938081	41-048-003-00006-00005	62000	PASTOS PERMANENTES DE 5 O MAS AÑOS-SIN VARIEDAD	S	0,28
1700000006938082	41-048-003-00006-00001	62000	PASTOS PERMANENTES DE 5 O MAS AÑOS-SIN VARIEDAD	S	18,88
1700000006938083	41-048-003-09003-00003	62000	PASTOS PERMANENTES DE 5 O MAS AÑOS-SIN VARIEDAD	S	2,55
1700000006938084	41-099-004-00020-00002	62000	PASTOS PERMANENTES DE 5 O MAS AÑOS-SIN VARIEDAD	S	79,41
1700000006938086	41-048-003-00001-00002	62000	PASTOS PERMANENTES DE 5 O MAS AÑOS-SIN VARIEDAD	S	1,18
1700000006938087	41-048-003-00001-00001	62000	PASTOS PERMANENTES DE 5 O MAS AÑOS-SIN VARIEDAD	S	64,57
1700000006938088	41-048-003-09003-00006	62000	PASTOS PERMANENTES DE 5 O MAS AÑOS-SIN VARIEDAD	S	2,35
1700000006938090	41-032-003-00064-00001	62000	PASTOS PERMANENTES DE 5 O MAS AÑOS-SIN VARIEDAD	S	85,32
1700000006938091	41-048-002-00001-00001	62000	PASTOS PERMANENTES DE 5 O MAS AÑOS-SIN VARIEDAD	S	76,08
1700000006938092	41-048-003-00002-00005	62000	PASTOS PERMANENTES DE 5 O MAS AÑOS-SIN VARIEDAD	S	33,27
1700000006938093	41-099-004-00014-00004	62000	PASTOS PERMANENTES DE 5 O MAS AÑOS-SIN VARIEDAD	S	12,03
1700000006938094	41-048-003-00002-00004	62000	PASTOS PERMANENTES DE 5 O MAS AÑOS-SIN VARIEDAD	S	39,77
1700000006938095	41-099-004-00014-00007	62000	PASTOS PERMANENTES DE 5 O MAS AÑOS-SIN VARIEDAD	S	14,08
1700000006938097	41-048-003-00004-00001	62000	PASTOS PERMANENTES DE 5 O MAS AÑOS-SIN VARIEDAD	S	5,38
1700000006938098	41-048-003-09003-00005	62000	PASTOS PERMANENTES DE 5 O MAS AÑOS-SIN VARIEDAD	S	4,05
1700000006938099	41-048-003-00005-00002	62000	PASTOS PERMANENTES DE 5 O MAS AÑOS-SIN VARIEDAD	S	5,52
1700000006938100	41-048-003-09003-00001	62000	PASTOS PERMANENTES DE 5 O MAS AÑOS-SIN VARIEDAD	S	8,31
1700000006938101	41-048-003-00005-00005	62000	PASTOS PERMANENTES DE 5 O MAS AÑOS-SIN VARIEDAD	S	11,53

(1) Superficie declarada admisible ajustada con la superficie comprometida.  
(2) Factor de penalización valorando el alcance para el tipo de compromiso.Puede verificar la integridad de una copia de este documento mediante la lectura del código QR adjunto o mediante el acceso a la dirección <https://ws050.juntadeandalucia.es/verificarFirma> indicando el código de VERIFICACIÓN

FIRMADO POR

RAQUEL MARIA ESPIN CRESPO

18/12/2024

VERIFICACIÓN

Pk2jmUCNT2ZVULXR6LZ4ED5BQV9F2A

PÁG. 1229/2017



**Datos considerados para el Cálculo de la Carga Ganadera mínima y máxima del expediente****Recintos Determinados para el Cálculo de Garga Ganadera Mínima**

REF.	REFERENCIA SIGPAC	CULTIVO	DESCRIPCIÓN CULTIVO	S/R	SUP.
					RESUELTA (ha)
170000006938102	41-048-003-00002-00001	62000	PASTOS PERMANENTES DE 5 O MAS AÑOS-SIN VARIEDAD	S	30,08
170000006938103	41-099-004-00014-00003	62000	PASTOS PERMANENTES DE 5 O MAS AÑOS-SIN VARIEDAD	S	68,22
170000006938104	41-048-003-00005-00004	62000	PASTOS PERMANENTES DE 5 O MAS AÑOS-SIN VARIEDAD	S	3,62
170000006938105	41-048-003-09003-00004	62000	PASTOS PERMANENTES DE 5 O MAS AÑOS-SIN VARIEDAD	S	1,32
170000006938106	41-048-003-00002-00007	62000	PASTOS PERMANENTES DE 5 O MAS AÑOS-SIN VARIEDAD	S	14,21
170000006938107	41-048-003-00005-00020	62000	PASTOS PERMANENTES DE 5 O MAS AÑOS-SIN VARIEDAD	S	0,96
170000006938108	41-048-003-09003-00007	62000	PASTOS PERMANENTES DE 5 O MAS AÑOS-SIN VARIEDAD	S	2,07
170000006938109	41-048-003-00005-00001	62000	PASTOS PERMANENTES DE 5 O MAS AÑOS-SIN VARIEDAD	S	20,38
170000006938110	41-048-003-00005-00010	62000	PASTOS PERMANENTES DE 5 O MAS AÑOS-SIN VARIEDAD	S	9,67
170000006938111	41-048-003-00005-00016	62000	PASTOS PERMANENTES DE 5 O MAS AÑOS-SIN VARIEDAD	S	0,96
170000006938112	41-048-003-00005-00017	62000	PASTOS PERMANENTES DE 5 O MAS AÑOS-SIN VARIEDAD	S	3,82
170000006938113	41-048-003-00005-00012	62000	PASTOS PERMANENTES DE 5 O MAS AÑOS-SIN VARIEDAD	S	2,73
170000006938114	41-099-004-00014-00001	62000	PASTOS PERMANENTES DE 5 O MAS AÑOS-SIN VARIEDAD	S	20,87
170000006938115	41-048-003-00005-00006	62000	PASTOS PERMANENTES DE 5 O MAS AÑOS-SIN VARIEDAD	S	2,55
170000006938116	41-048-003-00002-00008	62000	PASTOS PERMANENTES DE 5 O MAS AÑOS-SIN VARIEDAD	S	8,80

**Recintos Determinados para el Cálculo de Garga Ganadera Máxima**

REF.	REFERENCIA SIGPAC	CULTIVO	DESCRIPCIÓN CULTIVO	S/R	SUP.
					RESUELTA (ha)
-814750	41-032-003-00063-00002	62000	PASTOS PERMANENTES DE 5 O MAS AÑOS-SIN VARIEDAD	S	49,32
5328958	41-048-003-00003-00001	62000	PASTOS PERMANENTES DE 5 O MAS AÑOS-SIN VARIEDAD	S	131,57
170000006938075	41-032-003-00064-00004	63000	PASTOS DE MENOS DE 5 AÑOS-SIN VARIEDAD	R	1,30
170000006938076	41-099-004-00020-00005	62000	PASTOS PERMANENTES DE 5 O MAS AÑOS-SIN VARIEDAD	S	55,68
170000006938077	41-032-003-00064-00008	63000	PASTOS DE MENOS DE 5 AÑOS-SIN VARIEDAD	R	1,19
170000006938078	41-048-003-00005-00013	62000	PASTOS PERMANENTES DE 5 O MAS AÑOS-SIN VARIEDAD	S	12,42
170000006938079	41-048-003-00005-00021	62000	PASTOS PERMANENTES DE 5 O MAS AÑOS-SIN VARIEDAD	S	0,34
170000006938080	41-048-003-00006-00002	62000	PASTOS PERMANENTES DE 5 O MAS AÑOS-SIN VARIEDAD	S	0,35
170000006938081	41-048-003-00006-00005	62000	PASTOS PERMANENTES DE 5 O MAS AÑOS-SIN VARIEDAD	S	0,28
170000006938082	41-048-003-00006-00001	62000	PASTOS PERMANENTES DE 5 O MAS AÑOS-SIN VARIEDAD	S	18,88
170000006938083	41-048-003-09003-00003	62000	PASTOS PERMANENTES DE 5 O MAS AÑOS-SIN VARIEDAD	S	2,55
170000006938084	41-099-004-00020-00002	62000	PASTOS PERMANENTES DE 5 O MAS AÑOS-SIN VARIEDAD	S	79,41
170000006938086	41-048-003-00001-00002	62000	PASTOS PERMANENTES DE 5 O MAS AÑOS-SIN VARIEDAD	S	1,18
170000006938087	41-048-003-00001-00001	62000	PASTOS PERMANENTES DE 5 O MAS AÑOS-SIN VARIEDAD	S	64,57
170000006938088	41-048-003-09003-00006	62000	PASTOS PERMANENTES DE 5 O MAS AÑOS-SIN VARIEDAD	S	2,35
170000006938090	41-032-003-00064-00001	62000	PASTOS PERMANENTES DE 5 O MAS AÑOS-SIN VARIEDAD	S	85,32
170000006938091	41-048-002-00001-00001	62000	PASTOS PERMANENTES DE 5 O MAS AÑOS-SIN VARIEDAD	S	76,08
170000006938092	41-048-003-00002-00005	62000	PASTOS PERMANENTES DE 5 O MAS AÑOS-SIN VARIEDAD	S	33,27

(1) Superficie declarada admisible ajustada con la superficie comprometida.  
(2) Factor de penalización valorando el alcance para el tipo de compromiso.

Puede verificar la integridad de una copia de este documento mediante la lectura del código QR adjunto o mediante el acceso a la dirección <https://ws050.juntadeandalucia.es/verificarFirma> indicando el código de VERIFICACIÓN

FIRMADO POR

RAQUEL MARIA ESPIN CRESPO

18/12/2024

VERIFICACIÓN

Pk2jmUCNT2ZVULXR6LZ4ED5BQV9F2A

PÁG. 1230/2017



**Datos considerados para el Cálculo de la Carga Ganadera mínima y máxima del expediente****Recintos Determinados para el Cálculo de Garga Ganadera Máxima**

REF.	REFERENCIA SIGPAC	CULTIVO	DESCRIPCIÓN CULTIVO	SUP.	
				S/R	RESUELTA (ha)
1700000006938093	41-099-004-00014-00004	62000	PASTOS PERMANENTES DE 5 O MAS AÑOS-SIN VARIEDAD	S	12,03
1700000006938094	41-048-003-00002-00004	62000	PASTOS PERMANENTES DE 5 O MAS AÑOS-SIN VARIEDAD	S	39,77
1700000006938095	41-099-004-00014-00007	62000	PASTOS PERMANENTES DE 5 O MAS AÑOS-SIN VARIEDAD	S	14,08
1700000006938097	41-048-003-00004-00001	62000	PASTOS PERMANENTES DE 5 O MAS AÑOS-SIN VARIEDAD	S	6,04
1700000006938098	41-048-003-09003-00005	62000	PASTOS PERMANENTES DE 5 O MAS AÑOS-SIN VARIEDAD	S	4,05
1700000006938099	41-048-003-00005-00002	62000	PASTOS PERMANENTES DE 5 O MAS AÑOS-SIN VARIEDAD	S	5,52
1700000006938100	41-048-003-09003-00001	62000	PASTOS PERMANENTES DE 5 O MAS AÑOS-SIN VARIEDAD	S	8,31
1700000006938101	41-048-003-00005-00005	62000	PASTOS PERMANENTES DE 5 O MAS AÑOS-SIN VARIEDAD	S	11,53
1700000006938102	41-048-003-00002-00001	62000	PASTOS PERMANENTES DE 5 O MAS AÑOS-SIN VARIEDAD	S	30,08
1700000006938103	41-099-004-00014-00003	62000	PASTOS PERMANENTES DE 5 O MAS AÑOS-SIN VARIEDAD	S	68,22
1700000006938104	41-048-003-00005-00004	62000	PASTOS PERMANENTES DE 5 O MAS AÑOS-SIN VARIEDAD	S	3,62
1700000006938105	41-048-003-09003-00004	62000	PASTOS PERMANENTES DE 5 O MAS AÑOS-SIN VARIEDAD	S	1,32
1700000006938106	41-048-003-00002-00007	62000	PASTOS PERMANENTES DE 5 O MAS AÑOS-SIN VARIEDAD	S	14,21
1700000006938107	41-048-003-00005-00020	62000	PASTOS PERMANENTES DE 5 O MAS AÑOS-SIN VARIEDAD	S	0,96
1700000006938108	41-048-003-09003-00007	62000	PASTOS PERMANENTES DE 5 O MAS AÑOS-SIN VARIEDAD	S	2,07
1700000006938109	41-048-003-00005-00001	62000	PASTOS PERMANENTES DE 5 O MAS AÑOS-SIN VARIEDAD	S	20,38
1700000006938110	41-048-003-00005-00010	62000	PASTOS PERMANENTES DE 5 O MAS AÑOS-SIN VARIEDAD	S	9,67
1700000006938111	41-048-003-00005-00016	62000	PASTOS PERMANENTES DE 5 O MAS AÑOS-SIN VARIEDAD	S	0,96
1700000006938112	41-048-003-00005-00017	62000	PASTOS PERMANENTES DE 5 O MAS AÑOS-SIN VARIEDAD	S	3,82
1700000006938113	41-048-003-00005-00012	62000	PASTOS PERMANENTES DE 5 O MAS AÑOS-SIN VARIEDAD	S	2,73
1700000006938114	41-099-004-00014-00001	62000	PASTOS PERMANENTES DE 5 O MAS AÑOS-SIN VARIEDAD	S	20,87
1700000006938115	41-048-003-00005-00006	62000	PASTOS PERMANENTES DE 5 O MAS AÑOS-SIN VARIEDAD	S	2,55
1700000006938116	41-048-003-00002-00008	62000	PASTOS PERMANENTES DE 5 O MAS AÑOS-SIN VARIEDAD	S	8,80

**Incidencias de carga ganadera****INCIDENCIA DESCRIPCIÓN**

4272	Verifica que las líneas de declaración de las Solicitudes Únicas no tienen solapes con la capa de Retroactividad Gráfica (ambas de la misma campaña) a nivel de expediente/línea de declaración gráfica de la solicitud. Ref:1700000006938091 Recinto:41-048-002-00001-00001 Cultivo: - Agregado de la referencia del recinto.:0 Zona de la referencia del recinto.:0 Superficie solapada.:0,03 Id. Incid.:5096912 Ref:1700000006938091 Recinto:41-048-002-00001-00001 Cultivo: - Agregado de la referencia del recinto.:0 Zona de la referencia del recinto.:0 Superficie solapada.:0,03 Id. Incid.:5096913 Ref:1700000006938091 Recinto:41-048-002-00001-00001 Cultivo: - Agregado de la referencia del recinto.:0 Zona de la referencia del recinto.:0 Superficie solapada.:0,03 Id. Incid.:5096911
100407	Explotación solicitada no forma parte de ningún organismo de control autorizado para la producción ecológica en Andalucía o fecha de inscripción posterior al plazo establecido ( Anexo I. Criterios de Subvencionabilidad. Orden 28 de marzo de 2023 ). Explotación:ES410320000036 Especie:PORCINO Explotación:ES410480000011 Especie:PORCINO Explotación:ES410990000007 Especie:PORCINO

(1) Superficie declarada admisible ajustada con la superficie comprometida.  
(2) Factor de penalización valorando el alcance para el tipo de compromiso.Puede verificar la integridad de una copia de este documento mediante la lectura del código QR adjunto o mediante el acceso a la dirección <https://ws050.juntadeandalucia.es/verificarFirma> indicando el código de VERIFICACIÓN

FIRMADO POR

RAQUEL MARIA ESPIN CRESPO

18/12/2024

VERIFICACIÓN

Pk2jmUCNT2ZVULXR6LZ4ED5BQV9F2A

PÁG. 1231/2017



**APELLIDOS Y NOMBRE / RAZÓN SOCIAL**

LOIS PEREZ JOSE DOMINGO

NIF  
\*\*\*0167\*EXPEDIENTE  
1073841**ANUALIDAD DE PAGO**

1ª

**IMPORTES POR ANUALIDAD**

	2023	2024	2025	2026	2027
IMPORTE MÁXIMO SUBVENCIONABLE	1.363,67 €	1.363,67 €	1.363,67 €	1.363,67 €	1.363,67 €
IMPORTE MEDIO DE TRANSFERENCIA (€/ha)	349,66 €	349,66 €	349,66 €	349,66 €	349,66 €

**RESUMEN DE UNIDADES**

Cód	GRUPO DE PAGO	Sup. Dec. Admisible (ha)	Sup. Comprometida (ha)	Sup. ajustada compromiso (1) (ha)	% sobredec.	Sup. Resuelta (ha)	Importe Declarado	Importe Topado	Importe Resuelto	Importe tras sobredec.
433	FRUTALES REGADÍO	3,90		3,90	0,00	3,90	1.363,67	1.363,67	1.363,67	1.363,67
<b>TOTAL</b>		3,90	3,90	3,90		3,90	1.363,67	1.363,67	1.363,67	1.363,67

**APLICACIÓN DE REDUCCIONES Y PENALIZACIONES**

GRUPO DE PAGO	Importe Calculado	Importe prereduc.	Criterios de subvencionabilidad y compromisos	Presentación tardía	Omisión declaración	Condicionalidad	IMPORTE (Euros) RESUELTO
FRUTALES REGADÍO	1.363,67	1.363,67	0,00	0,00	0,00	0,00	1.363,67
<b>TOTAL</b>	1.363,67	1.363,67					1.363,67

**RESUMEN DE PAGOS****IMPORTE ( Euros )**

	RESUELTO	FEADER	MAPA	CAPADR
FRUTALES REGADÍO - Pago realizado	1.363,67 €	1.159,12 €	133,78 €	70,77 €

**RECINTOS RESUELTOS**

REF.	REFERENCIA SIGPAC	CULTIVO	DESCRIPCIÓN CULTIVO	S/R G.PAGO	PEND. MEDIA (%)	SUP. DEC. ADMISIBLE (ha)	SUP. COMPROM. (ha)	SUP. AJUSTADA COMPR.(1) (ha)	SUP. CONY. SIGPAC (ha)	SUP. CERTIE (ha)	SUP. CAMPO (ha)	SUP. CAMPO DETER. CULT. DECLARADO (ha)	SUP. DEC. REDUCIDA (ha)	SUP. RESUELTA (ha)
1700000002738107	41-005-007-00003-003	206004	NARANJO-NAVELINA	R	433	0,90	3,90	3,90	3,90	3,90			3,90	3,90

(1) Superficie declarada admisible ajustada con la superficie comprometida.  
(2) Factor de penalización valorando el alcance para el tipo de compromiso.

Puede verificar la integridad de una copia de este documento mediante la lectura del código QR adjunto o mediante el acceso a la dirección <https://ws050.juntadeandalucia.es/verificarFirma> indicando el código de VERIFICACIÓN

FIRMADO POR

RAQUEL MARIA ESPIN CRESPO

18/12/2024

VERIFICACIÓN

Pk2jmUCNT2ZVULXR6LZ4ED5BQV9F2A

PÁG. 1232/2017



**APELLIDOS Y NOMBRE / RAZÓN SOCIAL**

LONGO ORTIZ MARIA DOLORES

**NIF**

\*\*\*9860\*

**EXPEDIENTE**

1251532

**ANUALIDAD DE PAGO**

1ª

**IMPORTES POR ANUALIDAD**

	2023	2024	2025	2026	2027
IMPORTE MÁXIMO SUBVENCIONABLE	956,89 €	956,89 €	956,89 €	956,89 €	956,89 €
IMPORTE MEDIO DE TRANSFERENCIA (€/ha)	247,90 €	247,90 €	247,90 €	247,90 €	247,90 €

**RESUMEN DE UNIDADES**

Cód	GRUPO DE PAGO	Sup. Dec. Admisible (ha)	Sup. Comprometida (ha)	Sup. ajustada compromiso (1) (ha)	% sobredec.	Sup. Resuelta (ha)	Importe Declarado	Importe Topado	Importe Resuelto	Importe tras sobredec.
429	OLIVAR	3,86		3,86	0,00	3,86	956,89	956,89	956,89	956,89
<b>TOTAL</b>		3,86	3,86	3,86		3,86	956,89	956,89	956,89	956,89

**APLICACIÓN DE REDUCCIONES Y PENALIZACIONES**

GRUPO DE PAGO	Importe Calculado	Importe prereduc.	Criterios de subvencionabilidad y compromisos	Presentación tardía	Omisión declaración	Condicionalidad	IMPORTE (Euros) RESUELTO
OLIVAR	956,89	956,89	0,00	0,00	0,00	0,00	956,89
<b>TOTAL</b>	956,89	956,89					956,89

**RESUMEN DE PAGOS****IMPORTE ( Euros )**

	RESUELTO	FEADER	MAPA	CAPADR
OLIVAR - Pago realizado	956,89 €	813,36 €	93,87 €	49,66 €

**RECINTOS RESUELTOS**

REF.	REFERENCIA SIGPAC	CULTIVO	DESCRIPCIÓN CULTIVO	S/R G.PAGO	PEND. MEDIA (%)	SUP. DEC. ADMISIBLE (ha)	SUP. COMPROM. (ha)	SUP. AJUSTADA COMPR.(1) (ha)	SUP. CONY. SIGPAC (ha)	SUP. CERTIE (ha)	SUP. CAMPO (ha)	SUP. CAMPO DETER. CULT. DECLARADO (ha)	SUP. DEC. REDUCIDA (ha)	SUP. RESUELTA (ha)
1700000006298455	41-074-004-00010-001	101195	OLIVAR-LECHIN DE SEVILLA	S 429	35,40	0,20	0,20	0,20		0,20			0,20	0,20
1700000006298459	41-074-004-00010-001	101195	OLIVAR-LECHIN DE SEVILLA	S 429	35,40	3,66	3,66	3,66		3,66			3,66	3,66

(1) Superficie declarada admisible ajustada con la superficie comprometida.  
(2) Factor de penalización valorando el alcance para el tipo de compromiso.

Puede verificar la integridad de una copia de este documento mediante la lectura del código QR adjunto o mediante el acceso a la dirección <https://ws050.juntadeandalucia.es/verificarFirma> indicando el código de VERIFICACIÓN

FIRMADO POR

RAQUEL MARIA ESPIN CRESPO

18/12/2024

VERIFICACIÓN

Pk2jmUCNT2ZVULXR6LZ4ED5BQV9F2A

PÁG. 1233/2017



**APELLIDOS Y NOMBRE / RAZÓN SOCIAL**

LOPEZ BERNABE RAFAEL ANTONIO

**NIF**

\*\*\*6392\*

**EXPEDIENTE**

1013099

**ANUALIDAD DE PAGO**

1ª

**IMPORTES POR ANUALIDAD**

	2023	2024	2025	2026	2027
IMPORTE MÁXIMO SUBVENCIONABLE	1.551,85 €	1.551,85 €	1.551,85 €	1.551,85 €	1.551,85 €
IMPORTE MEDIO DE TRANSFERENCIA (€/ha)	247,90 €	247,90 €	247,90 €	247,90 €	247,90 €

**RESUMEN DE UNIDADES**

Cód	GRUPO DE PAGO	Sup. Dec. Admisible (ha)	Sup. Comprometida (ha)	Sup. ajustada compromiso (1) (ha)	% sobredec.	Sup. Resuelta (ha)	Importe Declarado	Importe Topado	Importe Resuelto	Importe tras sobredec.
429	OLIVAR	6,26		6,26	0,00	6,26	1.551,85	1.551,85	1.551,85	1.551,85
<b>TOTAL</b>		6,26	6,26	6,26		6,26	1.551,85	1.551,85	1.551,85	1.551,85

**APLICACIÓN DE REDUCCIONES Y PENALIZACIONES**

GRUPO DE PAGO	Importe Calculado	Importe prereduc.	Criterios de subvencionabilidad y compromisos	Presentación tardía	Omisión declaración	Condicionalidad	IMPORTE (Euros) RESUELTO
OLIVAR	1.551,85	1.551,85	0,00	0,00	0,00	0,00	1.551,85
<b>TOTAL</b>	1.551,85	1.551,85					1.551,85

**RESUMEN DE PAGOS****IMPORTE ( Euros )**

	RESUELTO	FEADER	MAPA	CAPADR
OLIVAR - Pago realizado	1.551,85 €	1.319,07 €	152,24 €	80,54 €

**RECINTOS RESUELTOS**

REF.	REFERENCIA SIGPAC	CULTIVO	DESCRIPCIÓN CULTIVO	S/R	G.PAGO	PEND. MEDIA (%)	SUP. DEC. ADMISIBLE (ha)	SUP. COMPROM. (ha)	SUP. AJUSTADA COMPR.(1) (ha)	SUP. CONV. SIGPAC (ha)	SUP. CERTIE (ha)	SUP. CAMPO (ha)	SUP. CAMPO DETER. CULT. DECLARADO (ha)	SUP. DEC. REDUCIDA (ha)	SUP. RESUELTA (ha)
-1619246	41-032-009-00280-008	101218	OLIVAR-MANZANILLA DE SEVILLA	S	429	28,40	0,37	0,37	0,37		0,37			0,37	0,37
-1619240	41-032-009-00280-001	101218	OLIVAR-MANZANILLA DE SEVILLA	S	429	36,40	5,89	5,89	5,89		5,89			5,89	5,89

(1) Superficie declarada admisible ajustada con la superficie comprometida.  
(2) Factor de penalización valorando el alcance para el tipo de compromiso.

Puede verificar la integridad de una copia de este documento mediante la lectura del código QR adjunto o mediante el acceso a la dirección <https://ws050.juntadeandalucia.es/verificarFirma> indicando el código de VERIFICACIÓN

FIRMADO POR

RAQUEL MARIA ESPIN CRESPO

18/12/2024

VERIFICACIÓN

Pk2jmUCNT2ZVULXR6LZ4ED5BQV9F2A

PÁG. 1234/2017





**APELLIDOS Y NOMBRE / RAZÓN SOCIAL**  
LOPEZ CEPERO DE SOTO CARIDAD DEL COBRE

**NIF**  
\*\*\*3790\*

**EXPEDIENTE**  
1272964

**ANUALIDAD DE PAGO**  
1ª

**IMPORTES POR ANUALIDAD**

	2023	2024	2025	2026	2027
<b>IMPORTE MÁXIMO SUBVENCIONABLE</b>	7.926,30 €	7.926,30 €	7.926,30 €	7.926,30 €	7.926,30 €
<b>IMPORTE MEDIO DE TRANSFERENCIA (€/ha)</b>	96,52 €	96,52 €	96,52 €	96,52 €	96,52 €

**RESUMEN DE UNIDADES**

Cód	GRUPO DE PAGO	Sup. Dec. Admisible (ha)	Sup. Comprometida (ha)	Sup. ajustada compromiso (1) (ha)	% sobredec.	Sup. Resuelta (ha)	Importe Declarado	Importe Topado	Importe Resuelto	Importe tras sobredec.
428	PASTOS ASOCIADOS A GANADERÍA ECOLÓGICA	306,29		75,00	0,00	75,00	6.161,25	6.161,25	6.161,25	6.161,25
429	OLIVAR	7,12		7,12	0,00	7,12	1.765,05	1.765,05	1.765,05	1.765,05
<b>TOTAL</b>		313,41	82,12	82,12		82,12	7.926,30	7.926,30	7.926,30	7.926,30

**APLICACIÓN DE REDUCCIONES Y PENALIZACIONES**

GRUPO DE PAGO	Importe Calculado	Importe prereduc.	Criterios de subvencionabilidad y compromisos	Presentación tardía	Omisión declaración	Condicionalidad	IMPORTE (Euros)
							RESUELTO
OLIVAR	1.765,05	1.765,05	0,00	0,00	0,00	0,00	1.765,05
PASTOS ASOCIADOS A GANADERÍA	6.161,25	6.161,25	0,00	0,00	0,00	0,00	6.161,25
<b>TOTAL</b>	7.926,30	7.926,30					7.926,30

**RESUMEN DE PAGOS**

	IMPORTE ( Euros )			
	RESUELTO	FEADER	MAPA	CAPADR
OLIVAR - Pago realizado	1.765,05 €	1.500,29 €	173,15 €	91,61 €
PASTOS ASOCIADOS A GANADERÍA ECOLÓGICA - Pago realizado	6.161,25 €	5.237,06 €	604,42 €	319,77 €
<b>TOTAL</b>	7.926,30 €	6.737,35 €	777,57 €	411,38 €

(1) Superficie declarada admisible ajustada con la superficie comprometida.  
(2) Factor de penalización valorando el alcance para el tipo de compromiso.

Puede verificar la integridad de una copia de este documento mediante la lectura del código QR adjunto o mediante el acceso a la dirección <https://ws050.juntadeandalucia.es/verificarFirma> indicando el código de VERIFICACIÓN

FIRMADO POR

RAQUEL MARIA ESPIN CRESPO

18/12/2024

VERIFICACIÓN

Pk2jmUCNT2ZVULXR6LZ4ED5BQV9F2A

PÁG. 1235/2017



**RECINTOS RESUELTOS**

REF.	REFERENCIA SIGPAC	CULTIVO	DESCRIPCIÓN CULTIVO	S/R	G.PAGO	PEND. MEDIA (%)	SUP. ADMISIBLE (ha)	SUP. COMPROM. (ha)	SUP. AJUSTADA COMPR.(1) (ha)	SUP. CONV. SIGPAC (ha)	SUP. CERTIF. (ha)	SUP. CAMPO (ha)	SUP. CAMPO DEDECLARADO (ha)	SUP. DEC. REDUCIDA (ha)	SUP. RESUELTA (ha)
-1574838	41-032-003-00137-003	62000	PASTOS PERMANENTES DE 5 O MAS AÑOS-SIN VARIEDAD	S	428	28,50	2,65	2,65	2,65		2,65			2,65	2,65
-1122815	41-032-003-00137-003	62000	PASTOS PERMANENTES DE 5 O MAS AÑOS-SIN VARIEDAD	S	428	28,50	49,17	49,17	49,17		49,17			49,17	49,17
-1122785	41-032-003-00137-003	62000	PASTOS PERMANENTES DE 5 O MAS AÑOS-SIN VARIEDAD	S	428	28,50	8,21	8,21	8,21		8,21			8,21	8,21
4628062	41-032-003-00057-001	62000	PASTOS PERMANENTES DE 5 O MAS AÑOS-SIN VARIEDAD	S	428	32,10	0,81	0,81	0,81		0,81			0,81	0,81
4628063	41-032-003-00057-002	62000	PASTOS PERMANENTES DE 5 O MAS AÑOS-SIN VARIEDAD	S	428	16,10	0,65	0,65	0,65		0,65			0,65	0,65
4628064	41-032-003-00057-003	62000	PASTOS PERMANENTES DE 5 O MAS AÑOS-SIN VARIEDAD	S	428	22,10	0,56	0,56	0,56		0,56			0,56	0,56
4628066	41-032-003-00057-005	62000	PASTOS PERMANENTES DE 5 O MAS AÑOS-SIN VARIEDAD	S	428	22,60	0,06	0,06	0,06		0,06			0,06	0,06
4628067	41-032-003-00057-006	62000	PASTOS PERMANENTES DE 5 O MAS AÑOS-SIN VARIEDAD	S	428	21,10	1,97	1,97	1,97		1,97			1,97	1,97
4628071	41-032-003-00057-016	62000	PASTOS PERMANENTES DE 5 O MAS AÑOS-SIN VARIEDAD	S	428	10,40	0,16	0,16	0,16		0,16			0,16	0,16
4628072	41-032-003-00057-018	62000	PASTOS PERMANENTES DE 5 O MAS AÑOS-SIN VARIEDAD	S	428	6,90	0,17	0,17	0,17		0,17			0,17	0,17
4628073	41-032-003-00057-020	63000	PASTOS DE MENOS DE 5 AÑOS-SIN VARIEDAD	S	428	14,70	0,03	0,03	0,03		0,03			0,03	0,03
4628074	41-032-003-00057-021	62000	PASTOS PERMANENTES DE 5 O MAS AÑOS-SIN VARIEDAD	S	428	15,30	0,02	0,02	0,02		0,02			0,02	0,02
4628080	41-032-003-00062-001	62000	PASTOS PERMANENTES DE 5 O MAS AÑOS-SIN VARIEDAD	S	428	21,20	3,09	3,09	3,09		3,09			3,09	3,09
1700000006694777	41-032-003-00138-030	62000	PASTOS PERMANENTES DE 5 O MAS AÑOS-SIN VARIEDAD	S	428	21,00	7,21	7,21	7,21		7,21			7,21	7,21
1700000006694778	41-032-003-00056-001	62000	PASTOS PERMANENTES DE 5 O MAS AÑOS-SIN VARIEDAD	S	428	24,30	13,82	13,82	13,82		13,82			13,82	13,82
1700000006694780	41-032-003-00137-010	62000	PASTOS PERMANENTES DE 5 O MAS AÑOS-SIN VARIEDAD	S	428	11,40	3,80	3,80	3,80		3,80			3,80	3,80
1700000006694785	41-032-003-00056-005	62000	PASTOS PERMANENTES DE 5 O MAS AÑOS-SIN VARIEDAD	S	428	18,60	0,12	0,12	0,12		0,12			0,12	0,12
1700000006694786	41-032-003-00138-002	62000	PASTOS PERMANENTES DE 5 O MAS AÑOS-SIN VARIEDAD	S	428	24,60	89,12	89,12	89,12		89,12			89,12	89,12
1700000006694789	41-032-003-00138-001	62000	PASTOS PERMANENTES DE 5 O MAS AÑOS-SIN VARIEDAD	S	428	26,50	10,05	10,05	10,05		10,05			10,05	10,05
1700000006694790	41-032-003-00138-004	62000	PASTOS PERMANENTES DE 5 O MAS AÑOS-SIN VARIEDAD	S	428	17,70	7,68	7,68	7,68		7,68			7,68	7,68
1700000006694791	41-032-003-00138-003	62000	PASTOS PERMANENTES DE 5 O MAS AÑOS-SIN VARIEDAD	S	428	13,90	2,65	2,65	2,65		2,65			2,65	2,65
1700000006694793	41-032-003-00137-016	62000	PASTOS PERMANENTES DE 5 O MAS AÑOS-SIN VARIEDAD	S	428	20,90	19,58	19,58	19,58		19,58			19,58	19,58
1700000006694797	41-032-003-00137-003	62000	PASTOS PERMANENTES DE 5 O MAS AÑOS-SIN VARIEDAD	S	428	28,50	84,71	84,71	84,71		84,71			84,71	84,71
4628065	41-032-003-00057-004	101268	OLIVAR-PICO LIMON	S	429	20,60	0,83	0,83	0,83		0,83			0,83	0,83
4628068	41-032-003-00057-007	101268	OLIVAR-PICO LIMON	S	429	11,50	1,21	1,21	1,21		1,21			1,21	1,21
4628069	41-032-003-00057-009	101268	OLIVAR-PICO LIMON	S	429	17,30	0,70	0,70	0,70		0,70			0,70	0,70
4628070	41-032-003-00057-013	101268	OLIVAR-PICO LIMON	S	429	8,90	0,09	0,09	0,09		0,09			0,09	0,09
1700000006694783	41-032-003-00138-018	101268	OLIVAR-PICO LIMON	S	429	17,60	0,04	0,04	0,04		0,04			0,04	0,04
1700000006694784	41-032-003-00138-017	101268	OLIVAR-PICO LIMON	S	429	21,50	0,55	0,55	0,55		0,55			0,55	0,55
1700000006694787	41-032-003-00138-024	101268	OLIVAR-PICO LIMON	S	429	17,80	0,05	0,05	0,05		0,05			0,05	0,05
1700000006694788	41-032-003-00056-002	101268	OLIVAR-PICO LIMON	S	429	18,80	2,44	2,44	2,44		2,44			2,44	2,44
1700000006694792	41-032-003-00138-009	101268	OLIVAR-PICO LIMON	S	429	14,70	0,08	0,08	0,08		0,08			0,08	0,08
1700000006694795	41-032-003-00138-011	101268	OLIVAR-PICO LIMON	S	429	15,70	0,05	0,05	0,05		0,05			0,05	0,05
1700000006694798	41-032-003-00138-015	101268	OLIVAR-PICO LIMON	S	429	12,90	0,38	0,38	0,38		0,38			0,38	0,38
1700000006694800	41-032-003-00138-014	101268	OLIVAR-PICO LIMON	S	429	20,00	0,70	0,70	0,70		0,70			0,70	0,70

**INCIDENCIAS****INCIDENCIA DESCRIPCIÓN**

100407 Explotación solicitada no forma parte de ningún organismo de control autorizado para la producción ecológica en Andalucía o fecha de inscripción posterior al plazo establecido ( Anexo I. Criterios de Subvencionabilidad. Orden 28 de marzo de 2023 ).  
Explotación:ES410320000769 Especie:PORCINO

**Datos considerados para el Cálculo de la Carga Ganadera mínima y máxima del expediente**

Explotación	Especie	Inscrito en Sipea y Admisible	Ugm Calculada para CG Mínima	Ugm Calculada para CG Máxima
ES410320000769	OVINA	SI	51,17	51,17
ES410320000769	PORCINO	NO	0,00	91,05
			51,17	142,22

Superficie determinada para Cálculo Carga Ganadera Mínima: 306,29 ha

Superficie determinada para Cálculo Carga Ganadera Máxima: 306,29 ha

Carga Ganadera Mínima Expediente: 0,17 ugm/ha

Carga Ganadera Máxima Expediente: 0,46 ugm/ha

Los importes del Grupo de Pago de pastos de este expediente han sido ajustados por no llegar a la carga ganadera mínima de 0,3

**Recintos Determinados para el Cálculo de Garga Ganadera Mínima**

REF.	REFERENCIA SIGPAC	CULTIVO	DESCRIPCIÓN CULTIVO	S/R	SUP. RESUELTA (ha)
-1574838	41-032-003-00137-00003	62000	PASTOS PERMANENTES DE 5 O MAS AÑOS-SIN	S	2,65

(1) Superficie declarada admisible ajustada con la superficie comprometida.  
(2) Factor de penalización valorando el alcance para el tipo de compromiso.

Puede verificar la integridad de una copia de este documento mediante la lectura del código QR adjunto o mediante el acceso a la dirección <https://ws050.juntadeandalucia.es/verificarFirma> indicando el código de VERIFICACIÓN

FIRMADO POR

RAQUEL MARIA ESPIN CRESPO

18/12/2024

VERIFICACIÓN

Pk2jmUCNT2ZVULXR6LZ4ED5BQV9F2A

PÁG. 1236/2017





**Datos considerados para el Cálculo de la Carga Ganadera mínima y máxima del expediente****Recintos Determinados para el Cálculo de Garga Ganadera Mínima**

REF.	REFERENCIA SIGPAC	CULTIVO	DESCRIPCIÓN CULTIVO	SUP.	
				S/R	RESUELTA (ha)
-1122815	41-032-003-00137-00003	62000	PASTOS PERMANENTES DE 5 O MAS AÑOS-SIN VARIEDAD	S	49,17
-1122785	41-032-003-00137-00003	62000	PASTOS PERMANENTES DE 5 O MAS AÑOS-SIN VARIEDAD	S	8,21
4628062	41-032-003-00057-00001	62000	PASTOS PERMANENTES DE 5 O MAS AÑOS-SIN VARIEDAD	S	0,81
4628063	41-032-003-00057-00002	62000	PASTOS PERMANENTES DE 5 O MAS AÑOS-SIN VARIEDAD	S	0,65
4628064	41-032-003-00057-00003	62000	PASTOS PERMANENTES DE 5 O MAS AÑOS-SIN VARIEDAD	S	0,56
4628066	41-032-003-00057-00005	62000	PASTOS PERMANENTES DE 5 O MAS AÑOS-SIN VARIEDAD	S	0,06
4628067	41-032-003-00057-00006	62000	PASTOS PERMANENTES DE 5 O MAS AÑOS-SIN VARIEDAD	S	1,97
4628071	41-032-003-00057-00016	62000	PASTOS PERMANENTES DE 5 O MAS AÑOS-SIN VARIEDAD	S	0,16
4628072	41-032-003-00057-00018	62000	PASTOS PERMANENTES DE 5 O MAS AÑOS-SIN VARIEDAD	S	0,17
4628073	41-032-003-00057-00020	63000	PASTOS DE MENOS DE 5 AÑOS-SIN VARIEDAD	S	0,03
4628074	41-032-003-00057-00021	62000	PASTOS PERMANENTES DE 5 O MAS AÑOS-SIN VARIEDAD	S	0,02
4628080	41-032-003-00062-00001	62000	PASTOS PERMANENTES DE 5 O MAS AÑOS-SIN VARIEDAD	S	3,09
1700000006694777	41-032-003-00138-00030	62000	PASTOS PERMANENTES DE 5 O MAS AÑOS-SIN VARIEDAD	S	7,21
1700000006694778	41-032-003-00056-00001	62000	PASTOS PERMANENTES DE 5 O MAS AÑOS-SIN VARIEDAD	S	13,82
1700000006694780	41-032-003-00137-00010	62000	PASTOS PERMANENTES DE 5 O MAS AÑOS-SIN VARIEDAD	S	3,80
1700000006694785	41-032-003-00056-00005	62000	PASTOS PERMANENTES DE 5 O MAS AÑOS-SIN VARIEDAD	S	0,12
1700000006694786	41-032-003-00138-00002	62000	PASTOS PERMANENTES DE 5 O MAS AÑOS-SIN VARIEDAD	S	89,12
1700000006694789	41-032-003-00138-00001	62000	PASTOS PERMANENTES DE 5 O MAS AÑOS-SIN VARIEDAD	S	10,05
1700000006694790	41-032-003-00138-00004	62000	PASTOS PERMANENTES DE 5 O MAS AÑOS-SIN VARIEDAD	S	7,68
1700000006694791	41-032-003-00138-00003	62000	PASTOS PERMANENTES DE 5 O MAS AÑOS-SIN VARIEDAD	S	2,65
1700000006694793	41-032-003-00137-00016	62000	PASTOS PERMANENTES DE 5 O MAS AÑOS-SIN VARIEDAD	S	19,58
1700000006694797	41-032-003-00137-00003	62000	PASTOS PERMANENTES DE 5 O MAS AÑOS-SIN VARIEDAD	S	84,71

**Recintos Determinados para el Cálculo de Garga Ganadera Máxima**

REF.	REFERENCIA SIGPAC	CULTIVO	DESCRIPCIÓN CULTIVO	SUP.	
				S/R	RESUELTA (ha)
-1574838	41-032-003-00137-00003	62000	PASTOS PERMANENTES DE 5 O MAS AÑOS-SIN VARIEDAD	S	2,65
-1122815	41-032-003-00137-00003	62000	PASTOS PERMANENTES DE 5 O MAS AÑOS-SIN VARIEDAD	S	49,17
-1122785	41-032-003-00137-00003	62000	PASTOS PERMANENTES DE 5 O MAS AÑOS-SIN VARIEDAD	S	8,21
4628062	41-032-003-00057-00001	62000	PASTOS PERMANENTES DE 5 O MAS AÑOS-SIN VARIEDAD	S	0,81
4628063	41-032-003-00057-00002	62000	PASTOS PERMANENTES DE 5 O MAS AÑOS-SIN VARIEDAD	S	0,65
4628064	41-032-003-00057-00003	62000	PASTOS PERMANENTES DE 5 O MAS AÑOS-SIN VARIEDAD	S	0,56
4628066	41-032-003-00057-00005	62000	PASTOS PERMANENTES DE 5 O MAS AÑOS-SIN VARIEDAD	S	0,06
4628067	41-032-003-00057-00006	62000	PASTOS PERMANENTES DE 5 O MAS AÑOS-SIN VARIEDAD	S	1,97
4628071	41-032-003-00057-00016	62000	PASTOS PERMANENTES DE 5 O MAS AÑOS-SIN VARIEDAD	S	0,16
4628072	41-032-003-00057-00018	62000	PASTOS PERMANENTES DE 5 O MAS AÑOS-SIN VARIEDAD	S	0,17
4628073	41-032-003-00057-00020	63000	PASTOS DE MENOS DE 5 AÑOS-SIN VARIEDAD	S	0,03

(1) Superficie declarada admisible ajustada con la superficie comprometida.  
(2) Factor de penalización valorando el alcance para el tipo de compromiso.

Puede verificar la integridad de una copia de este documento mediante la lectura del código QR adjunto o mediante el acceso a la dirección <https://ws050.juntadeandalucia.es/verificarFirma> indicando el código de VERIFICACIÓN

FIRMADO POR

RAQUEL MARIA ESPIN CRESPO

18/12/2024

VERIFICACIÓN

Pk2jmUCNT2ZVULXR6LZ4ED5BQV9F2A

PÁG. 1237/2017



**Datos considerados para el Cálculo de la Carga Ganadera mínima y máxima del expediente****Recintos Determinados para el Cálculo de Garga Ganadera Máxima**

REF.	REFERENCIA SIGPAC	CULTIVO	DESCRIPCIÓN CULTIVO	SUP.	
				S/R	RESUELTA (ha)
4628074	41-032-003-00057-00021	62000	PASTOS PERMANENTES DE 5 O MAS AÑOS-SIN VARIEDAD	S	0,02
4628080	41-032-003-00062-00001	62000	PASTOS PERMANENTES DE 5 O MAS AÑOS-SIN VARIEDAD	S	3,09
1700000006694777	41-032-003-00138-00030	62000	PASTOS PERMANENTES DE 5 O MAS AÑOS-SIN VARIEDAD	S	7,21
1700000006694778	41-032-003-00056-00001	62000	PASTOS PERMANENTES DE 5 O MAS AÑOS-SIN VARIEDAD	S	13,82
1700000006694780	41-032-003-00137-00010	62000	PASTOS PERMANENTES DE 5 O MAS AÑOS-SIN VARIEDAD	S	3,80
1700000006694785	41-032-003-00056-00005	62000	PASTOS PERMANENTES DE 5 O MAS AÑOS-SIN VARIEDAD	S	0,12
1700000006694786	41-032-003-00138-00002	62000	PASTOS PERMANENTES DE 5 O MAS AÑOS-SIN VARIEDAD	S	89,12
1700000006694789	41-032-003-00138-00001	62000	PASTOS PERMANENTES DE 5 O MAS AÑOS-SIN VARIEDAD	S	10,05
1700000006694790	41-032-003-00138-00004	62000	PASTOS PERMANENTES DE 5 O MAS AÑOS-SIN VARIEDAD	S	7,68
1700000006694791	41-032-003-00138-00003	62000	PASTOS PERMANENTES DE 5 O MAS AÑOS-SIN VARIEDAD	S	2,65
1700000006694793	41-032-003-00137-00016	62000	PASTOS PERMANENTES DE 5 O MAS AÑOS-SIN VARIEDAD	S	19,58
1700000006694797	41-032-003-00137-00003	62000	PASTOS PERMANENTES DE 5 O MAS AÑOS-SIN VARIEDAD	S	84,71

**Incidencias de carga ganadera****INCIDENCIA DESCRIPCIÓN**

100407	Explotación solicitada no forma parte de ningún organismo de control autorizado para la producción ecológica en Andalucía o fecha de inscripción posterior al plazo establecido ( Anexo I. Criterios de Subvencionabilidad. Orden 28 de marzo de 2023 ). Explotación:ES410320000769 Especie:PORCINO
--------	--

(1) Superficie declarada admisible ajustada con la superficie comprometida.  
(2) Factor de penalización valorando el alcance para el tipo de compromiso.

Puede verificar la integridad de una copia de este documento mediante la lectura del código QR adjunto o mediante el acceso a la dirección <https://ws050.juntadeandalucia.es/verificarFirma> indicando el código de VERIFICACIÓN

FIRMADO POR	RAQUEL MARIA ESPIN CRESPO	18/12/2024	
VERIFICACIÓN	Pk2jmUCNT2ZVULXR6LZ4ED5BQV9F2A	PÁG. 1238/2017	

**APELLIDOS Y NOMBRE / RAZÓN SOCIAL**

LOPEZ CEPERO TRANCOSO ALVARO

**NIF**

\*\*\*0835\*

**EXPEDIENTE**

1273240

**ANUALIDAD DE PAGO**

1ª

**IMPORTE POR ANUALIDAD**

	2023	2024	2025	2026	2027
IMPORTE MÁXIMO SUBVENCIONABLE	16.077,25 €	16.077,25 €	16.077,25 €	16.077,25 €	16.077,25 €
IMPORTE MEDIO DE TRANSFERENCIA (€/ha)	139,80 €	139,80 €	139,80 €	139,80 €	139,80 €

**RESUMEN DE UNIDADES**

Cód	GRUPO DE PAGO	Sup. Dec. Admisible (ha)	Sup. Comprometida (ha)	Sup. ajustada compromiso (1) (ha)	% sobredec.	Sup. Resuelta (ha)	Importe Declarado	Importe Topado	Importe Resuelto	Importe tras sobredec.
428	PASTOS ASOCIADOS A GANADERÍA ECOLÓGICA	202,48		75,00	0,00	75,00	6.161,25	6.161,25	6.161,25	6.161,25
429	OLIVAR	51,87		40,00	0,00	40,00	9.916,00	9.916,00	9.916,00	9.916,00
<b>TOTAL</b>		254,35	115,00	115,00		115,00	16.077,25	16.077,25	16.077,25	16.077,25

**APLICACIÓN DE REDUCCIONES Y PENALIZACIONES**

GRUPO DE PAGO	Importe Calculado	Importe prereduc.	Criterios de subvencionabilidad y compromisos	Presentación tardía	Omisión declaración	Condicionabilidad	IMPORTE (Euros) RESUELTO
OLIVAR	9.916,00	9.916,00	0,00	0,00	0,00	0,00	9.916,00
PASTOS ASOCIADOS A GANADERÍA	6.161,25	6.161,25	0,00	0,00	0,00	0,00	6.161,25
<b>TOTAL</b>	16.077,25	16.077,25					16.077,25

**RESUMEN DE PAGOS**

	RESUELTO	FEADER	MAPA	CAPADR
OLIVAR - Pago realizado	9.916,00 €	8.428,60 €	972,76 €	514,64 €
PASTOS ASOCIADOS A GANADERÍA ECOLÓGICA - Pago realizado	6.161,25 €	5.237,06 €	604,42 €	319,77 €
<b>TOTAL</b>	16.077,25 €	13.665,66 €	1.577,18 €	834,41 €

(1) Superficie declarada admisible ajustada con la superficie comprometida.  
(2) Factor de penalización valorando el alcance para el tipo de compromiso.Puede verificar la integridad de una copia de este documento mediante la lectura del código QR adjunto o mediante el acceso a la dirección <https://ws050.juntadeandalucia.es/verificarFirma> indicando el código de VERIFICACIÓN

FIRMADO POR

RAQUEL MARIA ESPIN CRESPO

18/12/2024

VERIFICACIÓN

Pk2jmUCNT2ZVULXR6LZ4ED5BQV9F2A

PÁG. 1239/2017



**RECINTOS RESUELTOS**

REF.	REFERENCIA SIGPAC	CULTIVO	DESCRIPCIÓN CULTIVO	S/R	G.PAGO	PEND. MEDIA (%)	SUP. DEC. ADMISIBLE (ha)	SUP. COMPROM. (ha)	SUP. AJUSTADA COMPR.(1) (ha)	SUP. CONV. SIGPAC (ha)	SUP. CERTIF. (ha)	SUP. CAMPO (ha)	SUP. CAMPO DEER CULT. DECLARADO (ha)	SUP. DEC. REDUCIDA (ha)	SUP. RESUELTA (ha)
-1395163	41-032-006-00015-002	62000	PASTOS PERMANENTES DE 5 O MAS AÑOS-SIN VARIEDAD	S	428	17,60	96,57	96,57	96,57		96,57			96,57	96,57
5317273	41-032-006-00012-015	62000	PASTOS PERMANENTES DE 5 O MAS AÑOS-SIN VARIEDAD	S	428	22,10	9,51	9,51	9,51		12,68			9,51	9,51
5317276	41-032-006-00012-020	63000	PASTOS DE MENOS DE 5 AÑOS-SIN VARIEDAD	R	428	17,60	0,06	0,06	0,06		0,06			0,06	0,06
1700000007185068	41-032-003-00001-001	62000	PASTOS PERMANENTES DE 5 O MAS AÑOS-SIN VARIEDAD	S	428	15,10	28,75	28,75	28,75		28,75			28,75	28,75
1700000007185086	41-032-006-00015-009	62000	PASTOS PERMANENTES DE 5 O MAS AÑOS-SIN VARIEDAD	S	428	20,20	1,28	1,28	1,28		1,50			1,28	1,28
1700000007185087	41-032-005-00034-031	62000	PASTOS PERMANENTES DE 5 O MAS AÑOS-SIN VARIEDAD	S	428	5,40	0,25	0,25	0,25		0,25			0,25	0,25
1700000007185089	41-032-006-00015-007	62000	PASTOS PERMANENTES DE 5 O MAS AÑOS-SIN VARIEDAD	S	428	13,60	0,21	0,21	0,21		0,39			0,21	0,21
1700000007185102	41-032-005-00022-001	62000	PASTOS PERMANENTES DE 5 O MAS AÑOS-SIN VARIEDAD	S	428	17,70	19,92	19,92	19,92		19,92			19,92	19,92
1700000007185103	41-032-005-00022-028	62000	PASTOS PERMANENTES DE 5 O MAS AÑOS-SIN VARIEDAD	S	428	9,40	0,85	0,85	0,85		0,85			0,85	0,85
1700000007185104	41-032-005-00022-029	62000	PASTOS PERMANENTES DE 5 O MAS AÑOS-SIN VARIEDAD	S	428	9,10	0,54	0,54	0,54		0,54			0,54	0,54
1700000007185105	41-032-005-00022-030	62000	PASTOS PERMANENTES DE 5 O MAS AÑOS-SIN VARIEDAD	S	428	7,00	0,59	0,59	0,59		0,59			0,59	0,59
1700000007185106	41-032-005-00022-031	62000	PASTOS PERMANENTES DE 5 O MAS AÑOS-SIN VARIEDAD	S	428	22,50	0,17	0,17	0,17		0,17			0,17	0,17
1700000007185107	41-032-006-00015-008	62000	PASTOS PERMANENTES DE 5 O MAS AÑOS-SIN VARIEDAD	S	428	5,70	0,02	0,02	0,02		0,05			0,02	0,02
1700000007185109	41-032-006-00015-005	62000	PASTOS PERMANENTES DE 5 O MAS AÑOS-SIN VARIEDAD	S	428	8,70	2,07	2,07	2,07		2,07			2,07	2,07
1700000007185110	41-032-006-00015-006	62000	PASTOS PERMANENTES DE 5 O MAS AÑOS-SIN VARIEDAD	S	428	10,50	0,19	0,19	0,19		0,19			0,19	0,19
1700000007185116	41-032-005-00034-001	62000	PASTOS PERMANENTES DE 5 O MAS AÑOS-SIN VARIEDAD	S	428	17,30	19,64	19,64	19,64		19,64			19,64	19,64
1700000007185138	41-032-005-00022-025	62000	PASTOS PERMANENTES DE 5 O MAS AÑOS-SIN VARIEDAD	S	428	8,10	3,91	3,91	3,91		3,91			3,91	3,91
1700000007185140	41-032-005-00034-013	62000	PASTOS PERMANENTES DE 5 O MAS AÑOS-SIN VARIEDAD	R	428	8,30	3,91	3,91	3,91		3,91			3,91	3,91
1700000007185142	41-032-005-00034-006	62000	PASTOS PERMANENTES DE 5 O MAS AÑOS-SIN VARIEDAD	S	428	9,20	0,50	0,50	0,50		0,59			0,50	0,50
1700000007185143	41-032-005-00034-003	62000	PASTOS PERMANENTES DE 5 O MAS AÑOS-SIN VARIEDAD	S	428	4,80	1,49	1,49	1,49		1,49			1,49	1,49
1700000007185144	41-032-005-00034-029	62000	PASTOS PERMANENTES DE 5 O MAS AÑOS-SIN VARIEDAD	S	428	5,70	0,80	0,80	0,80		0,80			0,80	0,80
1700000007185145	41-032-005-00022-027	62000	PASTOS PERMANENTES DE 5 O MAS AÑOS-SIN VARIEDAD	S	428	13,10	0,94	0,94	0,94		0,94			0,94	0,94
1700000007185146	41-032-005-00022-003	62000	PASTOS PERMANENTES DE 5 O MAS AÑOS-SIN VARIEDAD	S	428	9,10	0,87	0,87	0,87		0,87			0,87	0,87
1700000007185147	41-032-005-00034-002	62000	PASTOS PERMANENTES DE 5 O MAS AÑOS-SIN VARIEDAD	S	428	4,70	3,76	3,76	3,76		3,76			3,76	3,76
1700000007185148	41-032-005-00034-011	62000	PASTOS PERMANENTES DE 5 O MAS AÑOS-SIN VARIEDAD	S	428	9,10	0,64	0,64	0,64		0,64			0,64	0,64
1700000007185149	41-032-005-00022-026	62000	PASTOS PERMANENTES DE 5 O MAS AÑOS-SIN VARIEDAD	S	428	8,30	5,04	5,04	5,04		5,04			5,04	5,04
-742473	41-032-003-00109-009	101268	OLIVAR-PICO LIMON	S	429	24,10	0,33	0,33	0,33		0,33			0,33	0,33
-26905	41-032-003-00119-006	101268	OLIVAR-PICO LIMON	S	429	25,60	13,93	13,59	13,59		13,59			13,59	13,59
5317269	41-032-006-00012-003	101268	OLIVAR-PICO LIMON	S	429	19,20	5,11	5,11	5,11		5,11			5,11	5,11
5317270	41-032-006-00012-006	101268	OLIVAR-PICO LIMON	S	429	8,30	0,05	0,05	0,05		0,05			0,05	0,05
5317277	41-032-006-00012-022	101268	OLIVAR-PICO LIMON	S	429	18,40	0,20	0,20	0,20		0,20			0,20	0,20
1700000006902839	41-032-003-00119-001	101268	OLIVAR-PICO LIMON	S	429	14,60	25,87	25,87	25,87		25,87			25,87	25,87
1700000006902840	41-032-003-00120-001	101268	OLIVAR-PICO LIMON	S	429	25,50	0,14	0,14	0,14		0,14			0,14	0,14
1700000006902846	41-032-003-00119-005	101268	OLIVAR-PICO LIMON	S	429	13,00	4,24	4,24	4,24		4,24			4,24	4,24
1700000007185125	41-032-005-00022-018	101268	OLIVAR-PICO LIMON	S	429	4,00	0,12	0,12	0,12		0,12			0,12	0,12
1700000007185126	41-032-005-00022-017	101268	OLIVAR-PICO LIMON	S	429	8,60	0,04	0,04	0,04		0,04			0,04	0,04
1700000007185127	41-032-005-00034-022	101268	OLIVAR-PICO LIMON	S	429	21,40	0,05	0,05	0,05		0,05			0,05	0,05
1700000007185128	41-032-005-00034-024	101268	OLIVAR-PICO LIMON	S	429	8,90	0,61	0,61	0,61		0,61			0,61	0,61
1700000007185129	41-032-005-00034-023	101268	OLIVAR-PICO LIMON	S	429	8,50	0,05	0,05	0,05		0,05			0,05	0,05
1700000007185131	41-032-005-00034-016	101268	OLIVAR-PICO LIMON	S	429	7,30	0,04	0,04	0,04		0,04			0,04	0,04
1700000007185132	41-032-005-00034-018	101268	OLIVAR-PICO LIMON	S	429	7,10	0,11	0,11	0,11		0,11			0,11	0,11
1700000007185133	41-032-005-00022-016	101268	OLIVAR-PICO LIMON	S	429	4,20	0,03	0,03	0,03		0,03			0,03	0,03
1700000007185134	41-032-005-00022-022	101268	OLIVAR-PICO LIMON	S	429	30,00	0,01	0,01	0,01		0,01			0,01	0,01
1700000007185135	41-032-005-00022-023	101268	OLIVAR-PICO LIMON	S	429	18,50	0,28	0,28	0,28		0,28			0,28	0,28
1700000007185136	41-032-005-00034-004	101268	OLIVAR-PICO LIMON	S	429	3,80	0,04	0,04	0,04		0,04			0,04	0,04
1700000007185137	41-032-005-00034-009	101268	OLIVAR-PICO LIMON	S	429	4,40	0,04	0,04	0,04		0,04			0,04	0,04
1700000007185141	41-032-005-00022-014	101268	OLIVAR-PICO LIMON	S	429	15,50	0,58	0,58	0,58		0,58			0,58	0,58

**INCIDENCIAS****INCIDENCIA DESCRIPCIÓN**

100407 Explotación solicitada no forma parte de ningún organismo de control autorizado para la producción ecológica en Andalucía o fecha de inscripción posterior al plazo establecido ( Anexo I. Criterios de Subvencionabilidad. Orden 28 de marzo de 2023 ).  
Explotación:ES410320000131 Especie:PORCINO

**Datos considerados para el Cálculo de la Carga Ganadera mínima y máxima del expediente**

Explotación	Especie	Inscrito en Sipea y Admisible	Ugm Calculada para CG Mínima	Ugm Calculada para CG Máxima
ES410320000131	OVINA	SI	59,48	59,48
ES410320000131	PORCINO	NO	0,00	74,40

(1) Superficie declarada admisible ajustada con la superficie comprometida.  
(2) Factor de penalización valorando el alcance para el tipo de compromiso.

Puede verificar la integridad de una copia de este documento mediante la lectura del código QR adjunto o mediante el acceso a la dirección <https://ws050.juntadeandalucia.es/verificarFirma> indicando el código de VERIFICACIÓN

FIRMADO POR

RAQUEL MARIA ESPIN CRESPO

18/12/2024

VERIFICACIÓN

Pk2jmUCNT2ZVULXR6LZ4ED5BQV9F2A

PÁG. 1240/2017



**Datos considerados para el Cálculo de la Carga Ganadera mínima y máxima del expediente**

		59,48	133,88
<b>Superficie determinada para Cálculo Carga Ganadera Mínima:</b>	254,54 ha		
<b>Superficie determinada para Cálculo Carga Ganadera Máxima:</b>	254,54 ha	Los importes del Grupo de Pago de pastos de este expediente han sido ajustados por no llegar a la carga ganadera mínima de 0,3	
<b>Carga Ganadera Mínima Expediente:</b>	0,23 ugm/ha		
<b>Carga Ganadera Máxima Expediente:</b>	0,53 ugm/ha		

**Recintos Determinados para el Cálculo de Garga Ganadera Mínima**

REF.	REFERENCIA SIGPAC	CULTIVO	DESCRIPCIÓN CULTIVO	S/R	SUP. RESUELTA (ha)
-1395163	41-032-006-00015-00002	62000	PASTOS PERMANENTES DE 5 O MAS AÑOS-SIN VARIEDAD	S	96,57
-1239181	41-032-003-00147-00005	62000	PASTOS PERMANENTES DE 5 O MAS AÑOS-SIN VARIEDAD	S	0,06
-26907	41-032-003-00176-00022	62000	PASTOS PERMANENTES DE 5 O MAS AÑOS-SIN VARIEDAD	S	0,02
4627904	41-032-006-00012-00017	62000	PASTOS PERMANENTES DE 5 O MAS AÑOS-SIN VARIEDAD	R	0,34
5317271	41-032-006-00012-00008	62000	PASTOS PERMANENTES DE 5 O MAS AÑOS-SIN VARIEDAD	S	2,14
5317272	41-032-006-00012-00009	62000	PASTOS PERMANENTES DE 5 O MAS AÑOS-SIN VARIEDAD	S	0,42
5317273	41-032-006-00012-00015	62000	PASTOS PERMANENTES DE 5 O MAS AÑOS-SIN VARIEDAD	S	9,51
5317274	41-032-006-00012-00016	62000	PASTOS PERMANENTES DE 5 O MAS AÑOS-SIN VARIEDAD	S	4,60
5317275	41-032-006-00012-00018	63000	PASTOS DE MENOS DE 5 AÑOS-SIN VARIEDAD	R	0,96
5317276	41-032-006-00012-00020	63000	PASTOS DE MENOS DE 5 AÑOS-SIN VARIEDAD	R	0,06
1700000006902842	41-032-003-00119-00002	62000	PASTOS PERMANENTES DE 5 O MAS AÑOS-SIN VARIEDAD	S	0,41
1700000006902850	41-032-003-00119-00004	62000	PASTOS PERMANENTES DE 5 O MAS AÑOS-SIN VARIEDAD	S	8,33
1700000006902851	41-032-003-00176-00002	62000	PASTOS PERMANENTES DE 5 O MAS AÑOS-SIN VARIEDAD	S	9,76
1700000007185068	41-032-003-00001-00001	62000	PASTOS PERMANENTES DE 5 O MAS AÑOS-SIN VARIEDAD	S	28,75
1700000007185086	41-032-006-00015-00009	62000	PASTOS PERMANENTES DE 5 O MAS AÑOS-SIN VARIEDAD	S	1,28
1700000007185087	41-032-005-00034-00031	62000	PASTOS PERMANENTES DE 5 O MAS AÑOS-SIN VARIEDAD	S	0,25
1700000007185089	41-032-006-00015-00007	62000	PASTOS PERMANENTES DE 5 O MAS AÑOS-SIN VARIEDAD	S	0,21
1700000007185090	41-032-003-00007-00002	62000	PASTOS PERMANENTES DE 5 O MAS AÑOS-SIN VARIEDAD	S	5,91
1700000007185102	41-032-005-00022-00001	62000	PASTOS PERMANENTES DE 5 O MAS AÑOS-SIN VARIEDAD	S	19,92
1700000007185103	41-032-005-00022-00028	62000	PASTOS PERMANENTES DE 5 O MAS AÑOS-SIN VARIEDAD	S	0,85
1700000007185104	41-032-005-00022-00029	62000	PASTOS PERMANENTES DE 5 O MAS AÑOS-SIN VARIEDAD	S	0,54
1700000007185105	41-032-005-00022-00030	62000	PASTOS PERMANENTES DE 5 O MAS AÑOS-SIN VARIEDAD	S	0,59
1700000007185106	41-032-005-00022-00031	62000	PASTOS PERMANENTES DE 5 O MAS AÑOS-SIN VARIEDAD	S	0,17
1700000007185107	41-032-006-00015-00008	62000	PASTOS PERMANENTES DE 5 O MAS AÑOS-SIN VARIEDAD	S	0,02
1700000007185109	41-032-006-00015-00005	62000	PASTOS PERMANENTES DE 5 O MAS AÑOS-SIN VARIEDAD	S	2,07
1700000007185110	41-032-006-00015-00006	62000	PASTOS PERMANENTES DE 5 O MAS AÑOS-SIN VARIEDAD	S	0,19
1700000007185116	41-032-005-00034-00001	62000	PASTOS PERMANENTES DE 5 O MAS AÑOS-SIN VARIEDAD	S	19,64
1700000007185138	41-032-005-00022-00025	62000	PASTOS PERMANENTES DE 5 O MAS AÑOS-SIN VARIEDAD	S	3,91
1700000007185140	41-032-005-00034-00013	62000	PASTOS PERMANENTES DE 5 O MAS AÑOS-SIN VARIEDAD	R	3,91
1700000007185142	41-032-005-00034-00006	62000	PASTOS PERMANENTES DE 5 O MAS AÑOS-SIN VARIEDAD	S	0,50
1700000007185143	41-032-005-00034-00003	62000	PASTOS PERMANENTES DE 5 O MAS AÑOS-SIN VARIEDAD	S	1,49
1700000007185144	41-032-005-00034-00029	62000	PASTOS PERMANENTES DE 5 O MAS AÑOS-SIN VARIEDAD	S	0,80
1700000007185145	41-032-005-00022-00027	62000	PASTOS PERMANENTES DE 5 O MAS AÑOS-SIN VARIEDAD	S	0,94

(1) Superficie declarada admisible ajustada con la superficie comprometida.  
(2) Factor de penalización valorando el alcance para el tipo de compromiso.

Puede verificar la integridad de una copia de este documento mediante la lectura del código QR adjunto o mediante el acceso a la dirección <https://ws050.juntadeandalucia.es/verificarFirma> indicando el código de VERIFICACIÓN

FIRMADO POR	RAQUEL MARIA ESPIN CRESPO	18/12/2024	
VERIFICACIÓN	Pk2jmUCNT2ZVULXR6LZ4ED5BQV9F2A	PÁG. 1241/2017	

**Datos considerados para el Cálculo de la Carga Ganadera mínima y máxima del expediente****Recintos Determinados para el Cálculo de Garga Ganadera Mínima**

REF.	REFERENCIA SIGPAC	CULTIVO	DESCRIPCIÓN CULTIVO	S/R	SUP. RESUELTA (ha)
170000007185146	41-032-005-00022-00003	62000	PASTOS PERMANENTES DE 5 O MAS AÑOS-SIN VARIEDAD	S	0,87
170000007185147	41-032-005-00034-00002	62000	PASTOS PERMANENTES DE 5 O MAS AÑOS-SIN VARIEDAD	S	3,76
170000007185148	41-032-005-00034-00011	62000	PASTOS PERMANENTES DE 5 O MAS AÑOS-SIN VARIEDAD	S	0,64
170000007185149	41-032-005-00022-00026	62000	PASTOS PERMANENTES DE 5 O MAS AÑOS-SIN VARIEDAD	S	5,04
170000007185156	41-032-005-00024-00001	62000	PASTOS PERMANENTES DE 5 O MAS AÑOS-SIN VARIEDAD	S	19,11

**Recintos Determinados para el Cálculo de Garga Ganadera Máxima**

REF.	REFERENCIA SIGPAC	CULTIVO	DESCRIPCIÓN CULTIVO	S/R	SUP. RESUELTA (ha)
-1395163	41-032-006-00015-00002	62000	PASTOS PERMANENTES DE 5 O MAS AÑOS-SIN VARIEDAD	S	96,57
-1239181	41-032-003-00147-00005	62000	PASTOS PERMANENTES DE 5 O MAS AÑOS-SIN VARIEDAD	S	0,06
-26907	41-032-003-00176-00022	62000	PASTOS PERMANENTES DE 5 O MAS AÑOS-SIN VARIEDAD	S	0,02
4627904	41-032-006-00012-00017	62000	PASTOS PERMANENTES DE 5 O MAS AÑOS-SIN VARIEDAD	R	0,34
5317271	41-032-006-00012-00008	62000	PASTOS PERMANENTES DE 5 O MAS AÑOS-SIN VARIEDAD	S	2,14
5317272	41-032-006-00012-00009	62000	PASTOS PERMANENTES DE 5 O MAS AÑOS-SIN VARIEDAD	S	0,42
5317273	41-032-006-00012-00015	62000	PASTOS PERMANENTES DE 5 O MAS AÑOS-SIN VARIEDAD	S	9,51
5317274	41-032-006-00012-00016	62000	PASTOS PERMANENTES DE 5 O MAS AÑOS-SIN VARIEDAD	S	4,60
5317275	41-032-006-00012-00018	63000	PASTOS DE MENOS DE 5 AÑOS-SIN VARIEDAD	R	0,96
5317276	41-032-006-00012-00020	63000	PASTOS DE MENOS DE 5 AÑOS-SIN VARIEDAD	R	0,06
170000006902842	41-032-003-00119-00002	62000	PASTOS PERMANENTES DE 5 O MAS AÑOS-SIN VARIEDAD	S	0,41
170000006902850	41-032-003-00119-00004	62000	PASTOS PERMANENTES DE 5 O MAS AÑOS-SIN VARIEDAD	S	8,33
170000006902851	41-032-003-00176-00002	62000	PASTOS PERMANENTES DE 5 O MAS AÑOS-SIN VARIEDAD	S	9,76
170000007185068	41-032-003-00001-00001	62000	PASTOS PERMANENTES DE 5 O MAS AÑOS-SIN VARIEDAD	S	28,75
170000007185086	41-032-006-00015-00009	62000	PASTOS PERMANENTES DE 5 O MAS AÑOS-SIN VARIEDAD	S	1,28
170000007185087	41-032-005-00034-00031	62000	PASTOS PERMANENTES DE 5 O MAS AÑOS-SIN VARIEDAD	S	0,25
170000007185089	41-032-006-00015-00007	62000	PASTOS PERMANENTES DE 5 O MAS AÑOS-SIN VARIEDAD	S	0,21
170000007185090	41-032-003-00007-00002	62000	PASTOS PERMANENTES DE 5 O MAS AÑOS-SIN VARIEDAD	S	5,91
170000007185102	41-032-005-00022-00001	62000	PASTOS PERMANENTES DE 5 O MAS AÑOS-SIN VARIEDAD	S	19,92
170000007185103	41-032-005-00022-00028	62000	PASTOS PERMANENTES DE 5 O MAS AÑOS-SIN VARIEDAD	S	0,85
170000007185104	41-032-005-00022-00029	62000	PASTOS PERMANENTES DE 5 O MAS AÑOS-SIN VARIEDAD	S	0,54
170000007185105	41-032-005-00022-00030	62000	PASTOS PERMANENTES DE 5 O MAS AÑOS-SIN VARIEDAD	S	0,59
170000007185106	41-032-005-00022-00031	62000	PASTOS PERMANENTES DE 5 O MAS AÑOS-SIN VARIEDAD	S	0,17
170000007185107	41-032-006-00015-00008	62000	PASTOS PERMANENTES DE 5 O MAS AÑOS-SIN VARIEDAD	S	0,02
170000007185109	41-032-006-00015-00005	62000	PASTOS PERMANENTES DE 5 O MAS AÑOS-SIN VARIEDAD	S	2,07
170000007185110	41-032-006-00015-00006	62000	PASTOS PERMANENTES DE 5 O MAS AÑOS-SIN VARIEDAD	S	0,19
170000007185116	41-032-005-00034-00001	62000	PASTOS PERMANENTES DE 5 O MAS AÑOS-SIN VARIEDAD	S	19,64
170000007185138	41-032-005-00022-00025	62000	PASTOS PERMANENTES DE 5 O MAS AÑOS-SIN VARIEDAD	S	3,91

(1) Superficie declarada admisible ajustada con la superficie comprometida.  
(2) Factor de penalización valorando el alcance para el tipo de compromiso.

Puede verificar la integridad de una copia de este documento mediante la lectura del código QR adjunto o mediante el acceso a la dirección <https://ws050.juntadeandalucia.es/verificarFirma> indicando el código de VERIFICACIÓN

FIRMADO POR

RAQUEL MARIA ESPIN CRESPO

18/12/2024

VERIFICACIÓN

Pk2jmUCNT2ZVULXR6LZ4ED5BQV9F2A

PÁG. 1242/2017



**Datos considerados para el Cálculo de la Carga Ganadera mínima y máxima del expediente****Recintos Determinados para el Cálculo de Garga Ganadera Máxima**

REF.	REFERENCIA SIGPAC	CULTIVO	DESCRIPCIÓN CULTIVO	SUP.	
				S/R	RESUELTA (ha)
1700000007185140	41-032-005-00034-00013	62000	PASTOS PERMANENTES DE 5 O MAS AÑOS-SIN VARIEDAD	R	3,91
1700000007185142	41-032-005-00034-00006	62000	PASTOS PERMANENTES DE 5 O MAS AÑOS-SIN VARIEDAD	S	0,50
1700000007185143	41-032-005-00034-00003	62000	PASTOS PERMANENTES DE 5 O MAS AÑOS-SIN VARIEDAD	S	1,49
1700000007185144	41-032-005-00034-00029	62000	PASTOS PERMANENTES DE 5 O MAS AÑOS-SIN VARIEDAD	S	0,80
1700000007185145	41-032-005-00022-00027	62000	PASTOS PERMANENTES DE 5 O MAS AÑOS-SIN VARIEDAD	S	0,94
1700000007185146	41-032-005-00022-00003	62000	PASTOS PERMANENTES DE 5 O MAS AÑOS-SIN VARIEDAD	S	0,87
1700000007185147	41-032-005-00034-00002	62000	PASTOS PERMANENTES DE 5 O MAS AÑOS-SIN VARIEDAD	S	3,76
1700000007185148	41-032-005-00034-00011	62000	PASTOS PERMANENTES DE 5 O MAS AÑOS-SIN VARIEDAD	S	0,64
1700000007185149	41-032-005-00022-00026	62000	PASTOS PERMANENTES DE 5 O MAS AÑOS-SIN VARIEDAD	S	5,04
1700000007185156	41-032-005-00024-00001	62000	PASTOS PERMANENTES DE 5 O MAS AÑOS-SIN VARIEDAD	S	19,11

**Incidencias de carga ganadera****INCIDENCIA DESCRIPCIÓN**

100407	Explotación solicitada no forma parte de ningún organismo de control autorizado para la producción ecológica en Andalucía o fecha de inscripción posterior al plazo establecido ( Anexo I. Criterios de Subvencionabilidad. Orden 28 de marzo de 2023 ). Explotación:ES410320000131 Especie:PORCINO
--------	--

(1) Superficie declarada admisible ajustada con la superficie comprometida.  
(2) Factor de penalización valorando el alcance para el tipo de compromiso.

Puede verificar la integridad de una copia de este documento mediante la lectura del código QR adjunto o mediante el acceso a la dirección <https://ws050.juntadeandalucia.es/verificarFirma> indicando el código de VERIFICACIÓN

FIRMADO POR	RAQUEL MARIA ESPIN CRESPO	18/12/2024
VERIFICACIÓN	Pk2jmUCNT2ZVULXR6LZ4ED5BQV9F2A	PÁG. 1243/2017



**APELLIDOS Y NOMBRE / RAZÓN SOCIAL**  
LOPEZ CEPERO TRANCOSO MARIANO PAZ**NIF**  
\*\*\*\*1409\***EXPEDIENTE**  
1273250**ANUALIDAD DE PAGO**  
1ª**IMPORTES POR ANUALIDAD**

	2023	2024	2025	2026	2027
<b>IMPORTE MÁXIMO SUBVENCIONABLE</b>	6.666,16 €	6.666,16 €	6.666,16 €	6.666,16 €	6.666,16 €
<b>IMPORTE MEDIO DE TRANSFERENCIA (€/ha)</b>	85,09 €	85,09 €	85,09 €	85,09 €	85,09 €

**RESUMEN DE UNIDADES**

Cód	GRUPO DE PAGO	Sup. Dec. Admisible (ha)	Sup. Comprometida (ha)	Sup. ajustada compromiso (1) (ha)	% sobredec.	Sup. Resuelta (ha)	Importe Declarado	Importe Topado	Importe Resuelto	Importe tras sobredec.
426	HERBÁCEOS	3,34		3,34	0,00	3,34	504,91	504,91	504,91	504,91
428	PASTOS ASOCIADOS A GANADERÍA ECOLÓGICA	623,16		75,00	0,00	75,00	6.161,25	6.161,25	6.161,25	6.161,25
<b>TOTAL</b>		626,50	78,34	78,34		78,34	6.666,16	6.666,16	6.666,16	6.666,16

**APLICACIÓN DE REDUCCIONES Y PENALIZACIONES**

GRUPO DE PAGO	Importe Calculado	Importe prereduc.	Criterios de subvencionabilidad y compromisos	Presentación tardía	Omisión declaración	Condicionabilidad	IMPORTE (Euros) RESUELTO
HERBÁCEOS	504,91	504,91	0,00	0,00	0,00	0,00	504,91
PASTOS ASOCIADOS A GANADERÍA	6.161,25	6.161,25	0,00	0,00	0,00	0,00	6.161,25
<b>TOTAL</b>	6.666,16	6.666,16					6.666,16

**RESUMEN DE PAGOS**

	RESUELTO	FEADER	MAPA	CAPADR
HERBÁCEOS - Pago realizado	504,91 €	429,17 €	49,53 €	26,21 €
PASTOS ASOCIADOS A GANADERÍA ECOLÓGICA - Pago realizado	6.161,25 €	5.237,06 €	604,42 €	319,77 €
<b>TOTAL</b>	6.666,16 €	5.666,23 €	653,95 €	345,98 €

(1) Superficie declarada admisible ajustada con la superficie comprometida.  
(2) Factor de penalización valorando el alcance para el tipo de compromiso.Puede verificar la integridad de una copia de este documento mediante la lectura del código QR adjunto o mediante el acceso a la dirección <https://ws050.juntadeandalucia.es/verificarFirma> indicando el código de VERIFICACIÓN

FIRMADO POR

RAQUEL MARIA ESPIN CRESPO

18/12/2024

VERIFICACIÓN

Pk2jmUCNT2ZVULXR6LZ4ED5BQV9F2A

PÁG. 1244/2017





**RECINTOS RESUELTOS**

REF.	REFERENCIA SIGPAC	CULTIVO DESCRIPCIÓN CULTIVO	S/R	G.PAGO	PEND. MEDIA (%)	SUP. DEC. ADMISIBLE (ha)	SUP. COMPROM. (ha)	SUP. AJUSTADA COMPR.(1) (ha)	SUP. CONV. SIGPAC (ha)	SUP. CERTIF. (ha)	SUP. CAMPO (ha)	SUP. CAMPO DETER. CULT. DECLARADO (ha)	SUP. DEC. REDUCIDA (ha)	SUP. RESUELTA (ha)
5296881	41-032-003-00137-013	241000 MEZCLA VEZA - AVENA-SIN VARIEDAD	R	426	5,00	3,34	3,34	3,34		3,34			3,34	3,34
-1380446	41-032-003-00137-016	62000 PASTOS PERMANENTES DE 5 O MAS AÑOS-SIN VARIEDAD	S	428	20,90	61,05	61,05	61,05		61,05			61,05	61,05
-729293	41-032-016-00003-025	62000 PASTOS PERMANENTES DE 5 O MAS AÑOS-SIN VARIEDAD	S	428	30,90	17,70	17,70	17,70		17,70			17,70	17,70
-537078	41-032-016-00003-038	62000 PASTOS PERMANENTES DE 5 O MAS AÑOS-SIN VARIEDAD	S	428	11,10	0,33	0,33	0,33		0,33			0,33	0,33
-537077	41-032-016-00003-037	62000 PASTOS PERMANENTES DE 5 O MAS AÑOS-SIN VARIEDAD	S	428	17,50	0,58	0,58	0,58		0,58			0,58	0,58
5296878	41-032-003-00137-003	62000 PASTOS PERMANENTES DE 5 O MAS AÑOS-SIN VARIEDAD	S	428	28,50	188,41	188,41	188,41		188,41			188,41	188,41
5296879	41-032-003-00137-010	62000 PASTOS PERMANENTES DE 5 O MAS AÑOS-SIN VARIEDAD	S	428	11,40	2,39	2,39	2,39		6,19			2,39	2,39
5296880	41-032-003-00137-011	62000 PASTOS PERMANENTES DE 5 O MAS AÑOS-SIN VARIEDAD	S	428	18,20	12,95	12,95	12,95		12,95			12,95	12,95
5296883	41-032-003-00137-017	62000 PASTOS PERMANENTES DE 5 O MAS AÑOS-SIN VARIEDAD	S	428	16,80	23,36	23,36	23,36		23,36			23,36	23,36
1700000007185070	41-032-017-00003-002	62000 PASTOS PERMANENTES DE 5 O MAS AÑOS-SIN VARIEDAD	S	428	15,00	10,15	10,15	10,15		10,15			10,15	10,15
1700000007185073	41-032-016-00003-020	62000 PASTOS PERMANENTES DE 5 O MAS AÑOS-SIN VARIEDAD	S	428	22,70	12,65	12,65	12,65		12,65			12,65	12,65
1700000007185074	41-032-016-00003-015	62000 PASTOS PERMANENTES DE 5 O MAS AÑOS-SIN VARIEDAD	S	428	16,70	13,16	13,16	13,16		13,16			13,16	13,16
1700000007185077	41-032-016-00003-004	62000 PASTOS PERMANENTES DE 5 O MAS AÑOS-SIN VARIEDAD	S	428	67,00	40,11	40,11	40,11		61,71			40,11	40,11
1700000007185080	41-032-017-00003-007	62000 PASTOS PERMANENTES DE 5 O MAS AÑOS-SIN VARIEDAD	S	428	42,70	30,08	30,08	30,08		30,08			30,08	30,08
1700000007185081	41-032-017-00003-003	62000 PASTOS PERMANENTES DE 5 O MAS AÑOS-SIN VARIEDAD	S	428	30,80	9,97	9,97	9,97		9,97			9,97	9,97
1700000007185082	41-032-017-00003-009	62000 PASTOS PERMANENTES DE 5 O MAS AÑOS-SIN VARIEDAD	S	428	27,90	0,56	0,56	0,56		0,56			0,56	0,56
1700000007185083	41-032-017-00003-001	62000 PASTOS PERMANENTES DE 5 O MAS AÑOS-SIN VARIEDAD	S	428	29,90	53,47	53,47	53,47		53,47			53,47	53,47
1700000007185084	41-032-017-00003-014	62000 PASTOS PERMANENTES DE 5 O MAS AÑOS-SIN VARIEDAD	S	428	14,70	11,63	11,63	11,63		11,63			11,63	11,63
1700000007185088	41-032-017-00003-012	62000 PASTOS PERMANENTES DE 5 O MAS AÑOS-SIN VARIEDAD	S	428	18,70	1,72	1,72	1,72		1,72			1,72	1,72
1700000007185091	41-032-016-00003-005	62000 PASTOS PERMANENTES DE 5 O MAS AÑOS-SIN VARIEDAD	S	428	11,50	0,30	0,30	0,30		0,30			0,30	0,30
1700000007185092	41-032-016-00003-014	62000 PASTOS PERMANENTES DE 5 O MAS AÑOS-SIN VARIEDAD	S	428	11,60	5,78	5,78	5,78		5,78			5,78	5,78
1700000007185093	41-032-016-00003-013	62000 PASTOS PERMANENTES DE 5 O MAS AÑOS-SIN VARIEDAD	S	428	22,50	17,08	17,08	17,08		17,08			17,08	17,08
1700000007185094	41-032-016-00003-016	62000 PASTOS PERMANENTES DE 5 O MAS AÑOS-SIN VARIEDAD	S	428	25,00	22,27	22,27	22,27		22,27			22,27	22,27
1700000007185099	41-032-016-00003-023	62000 PASTOS PERMANENTES DE 5 O MAS AÑOS-SIN VARIEDAD	S	428	37,50	0,57	0,57	0,57		0,76			0,57	0,57
1700000007185100	41-032-016-00003-033	62000 PASTOS PERMANENTES DE 5 O MAS AÑOS-SIN VARIEDAD	S	428	25,40	27,73	27,73	27,73		27,73			27,73	27,73
1700000007185112	41-032-016-00003-001	62000 PASTOS PERMANENTES DE 5 O MAS AÑOS-SIN VARIEDAD	S	428	15,00	10,30	10,30	10,30		10,30			10,30	10,30
1700000007185113	41-032-016-00003-022	62000 PASTOS PERMANENTES DE 5 O MAS AÑOS-SIN VARIEDAD	S	428	21,60	18,69	18,69	18,69		18,69			18,69	18,69
1700000007185114	41-032-016-00003-003	62000 PASTOS PERMANENTES DE 5 O MAS AÑOS-SIN VARIEDAD	S	428	24,20	4,82	4,82	4,82		4,82			4,82	4,82
1700000007185115	41-032-016-00003-017	62000 PASTOS PERMANENTES DE 5 O MAS AÑOS-SIN VARIEDAD	S	428	26,20	7,83	7,83	7,83		7,83			7,83	7,83
1700000007185150	41-032-017-00003-011	62000 PASTOS PERMANENTES DE 5 O MAS AÑOS-SIN VARIEDAD	S	428	17,50	14,54	14,54	14,54		14,54			14,54	14,54
1700000007185151	41-032-017-00003-015	62000 PASTOS PERMANENTES DE 5 O MAS AÑOS-SIN VARIEDAD	S	428	11,90	1,52	1,52	1,52		1,52			1,52	1,52
1700000007185152	41-032-016-00003-030	62000 PASTOS PERMANENTES DE 5 O MAS AÑOS-SIN VARIEDAD	S	428	18,00	1,46	1,46	1,46		1,46			1,46	1,46

**INCIDENCIAS****INCIDENCIA DESCRIPCIÓN**

- 100400 Recinto con cultivo, variedad, régimen de explotación o uso Sigpac no compatible con la operación solicitada ( Anexo IV.I Cultivos y variedades elegibles para las Intervenciones. Orden de 28 de marzo de 2023 ).  
Ref:1700000007185098 Recinto:41-032-016-00003-00006 Cultivo:347001 MORERA-ARAPAHO Secano Uso:FY
- 100407 Explotación solicitada no forma parte de ningún organismo de control autorizado para la producción ecológica en Andalucía o fecha de inscripción posterior al plazo establecido ( Anexo I. Criterios de Subvencionabilidad. Orden 28 de marzo de 2023 ).  
Explotación:ES41032000016 Especie:PORCINO  
Explotación:ES410320000123 Especie:PORCINO  
Explotación:ES410320000733 Especie:PORCINO
- 100410 Recinto no admisible por pertenecer a una explotación ganadera No inscrita en Sipea ( Artículo 10 de la Orden de 28 de marzo de 2023 ).  
Ref:1700000007185072 Recinto:41-032-016-00006-00001 Cultivo:62000 PASTOS PERMANENTES DE 5 O MAS AÑOS-SIN VARIEDAD Secano Explotación:ES410320000733  
Ref:1700000007185097 Recinto:41-032-016-00006-00003 Cultivo:62000 PASTOS PERMANENTES DE 5 O MAS AÑOS-SIN VARIEDAD Secano Explotación:ES410320000733  
Ref:1700000007185078 Recinto:41-032-016-00006-00004 Cultivo:62000 PASTOS PERMANENTES DE 5 O MAS AÑOS-SIN VARIEDAD Secano Explotación:ES410320000733  
Ref:1700000007185069 Recinto:41-032-016-00006-00005 Cultivo:62000 PASTOS PERMANENTES DE 5 O MAS AÑOS-SIN VARIEDAD Secano Explotación:ES410320000733  
Ref:1700000007185157 Recinto:41-032-016-00006-00006 Cultivo:62000 PASTOS PERMANENTES DE 5 O MAS AÑOS-SIN VARIEDAD Secano Explotación:ES410320000733  
Ref:1700000007185071 Recinto:41-032-016-00006-00007 Cultivo:62000 PASTOS PERMANENTES DE 5 O MAS AÑOS-SIN VARIEDAD Secano Explotación:ES410320000733  
Ref:1700000007185095 Recinto:41-032-016-00006-00010 Cultivo:62000 PASTOS PERMANENTES DE 5 O MAS AÑOS-SIN

(1) Superficie declarada admisible ajustada con la superficie comprometida.  
(2) Factor de penalización valorando el alcance para el tipo de compromiso.

Puede verificar la integridad de una copia de este documento mediante la lectura del código QR adjunto o mediante el acceso a la dirección <https://ws050.juntadeandalucia.es/verificarFirma> indicando el código de VERIFICACIÓN

FIRMADO POR

RAQUEL MARIA ESPIN CRESPO

18/12/2024

VERIFICACIÓN

Pk2jmUCNT2ZVULXR6LZ4ED5BQV9F2A

PÁG. 1245/2017



**INCIDENCIAS****INCIDENCIA DESCRIPCIÓN**

	VARIEDAD Secano Explotación:ES410320000733
	Ref:1700000007185076 Recinto:41-032-016-00006-00018 Cultivo:62000 PASTOS PERMANENTES DE 5 O MAS AÑOS-SIN
	VARIEDAD Secano Explotación:ES410320000733
	Ref:1700000007185159 Recinto:41-032-016-00006-00019 Cultivo:62000 PASTOS PERMANENTES DE 5 O MAS AÑOS-SIN
	VARIEDAD Secano Explotación:ES410320000733
	Ref:1700000007185155 Recinto:41-032-016-00006-00020 Cultivo:62000 PASTOS PERMANENTES DE 5 O MAS AÑOS-SIN
	VARIEDAD Secano Explotación:ES410320000733
	Ref:1700000007185079 Recinto:41-032-016-00006-00021 Cultivo:62000 PASTOS PERMANENTES DE 5 O MAS AÑOS-SIN
	VARIEDAD Secano Explotación:ES410320000733
	Ref:1700000007185096 Recinto:41-032-016-00006-00022 Cultivo:62000 PASTOS PERMANENTES DE 5 O MAS AÑOS-SIN
	VARIEDAD Secano Explotación:ES410320000733
	Ref:1700000007185154 Recinto:41-032-016-00006-00023 Cultivo:62000 PASTOS PERMANENTES DE 5 O MAS AÑOS-SIN
	VARIEDAD Secano Explotación:ES410320000733
	Ref:1700000007185153 Recinto:41-032-016-00006-00024 Cultivo:62000 PASTOS PERMANENTES DE 5 O MAS AÑOS-SIN
	VARIEDAD Secano Explotación:ES410320000733
100424	Solicita recinto que no está comprometido para la operación.
	Ref:1700000007185098 Recinto:41-032-016-00003-00006 Cultivo:347001 MORERA-ARAPAHO Secano
	Ref:1700000007185072 Recinto:41-032-016-00006-00001 Cultivo:62000 PASTOS PERMANENTES DE 5 O MAS AÑOS-SIN
	VARIEDAD Secano
	Ref:1700000007185097 Recinto:41-032-016-00006-00003 Cultivo:62000 PASTOS PERMANENTES DE 5 O MAS AÑOS-SIN
	VARIEDAD Secano
	Ref:1700000007185078 Recinto:41-032-016-00006-00004 Cultivo:62000 PASTOS PERMANENTES DE 5 O MAS AÑOS-SIN
	VARIEDAD Secano
	Ref:1700000007185069 Recinto:41-032-016-00006-00005 Cultivo:62000 PASTOS PERMANENTES DE 5 O MAS AÑOS-SIN
	VARIEDAD Secano
	Ref:1700000007185157 Recinto:41-032-016-00006-00006 Cultivo:62000 PASTOS PERMANENTES DE 5 O MAS AÑOS-SIN
	VARIEDAD Secano
	Ref:1700000007185071 Recinto:41-032-016-00006-00007 Cultivo:62000 PASTOS PERMANENTES DE 5 O MAS AÑOS-SIN
	VARIEDAD Secano
	Ref:1700000007185095 Recinto:41-032-016-00006-00010 Cultivo:62000 PASTOS PERMANENTES DE 5 O MAS AÑOS-SIN
	VARIEDAD Secano
	Ref:1700000007185076 Recinto:41-032-016-00006-00018 Cultivo:62000 PASTOS PERMANENTES DE 5 O MAS AÑOS-SIN
	VARIEDAD Secano
	Ref:1700000007185159 Recinto:41-032-016-00006-00019 Cultivo:62000 PASTOS PERMANENTES DE 5 O MAS AÑOS-SIN
	VARIEDAD Secano
	Ref:1700000007185155 Recinto:41-032-016-00006-00020 Cultivo:62000 PASTOS PERMANENTES DE 5 O MAS AÑOS-SIN
	VARIEDAD Secano
	Ref:1700000007185079 Recinto:41-032-016-00006-00021 Cultivo:62000 PASTOS PERMANENTES DE 5 O MAS AÑOS-SIN
	VARIEDAD Secano
	Ref:1700000007185096 Recinto:41-032-016-00006-00022 Cultivo:62000 PASTOS PERMANENTES DE 5 O MAS AÑOS-SIN
	VARIEDAD Secano
	Ref:1700000007185154 Recinto:41-032-016-00006-00023 Cultivo:62000 PASTOS PERMANENTES DE 5 O MAS AÑOS-SIN
	VARIEDAD Secano
	Ref:1700000007185153 Recinto:41-032-016-00006-00024 Cultivo:62000 PASTOS PERMANENTES DE 5 O MAS AÑOS-SIN
	VARIEDAD Secano

**Datos considerados para el Cálculo de la Carga Ganadera mínima y máxima del expediente**

<b>Explotación</b>	<b>Especie</b>	<b>Inscrito en Sipea y Admisible</b>	<b>Ugm Calculada para CG Mínima</b>	<b>Ugm Calculada para CG Máxima</b>
ES410320000016	BOVINA	SI	24,06	24,06
ES410320000016	OVINA	SI	45,84	45,84
ES410320000016	PORCINO	NO	0,00	104,86
ES410320000123	BOVINA	SI	76,61	76,61
ES410320000123	OVINA	SI	49,11	49,11
ES410320000123	PORCINO	NO	0,00	15,57
ES410320000733	PORCINO	NO	0,00	0,00
			195,62	316,05

Superficie determinada para Cálculo Carga Ganadera Mínima: 739,65 ha

Superficie determinada para Cálculo Carga Ganadera Máxima: 739,65 ha

Carga Ganadera Mínima Expediente: 0,26 ugm/ha

Los importes del Grupo de Pago de pastos de este expediente han sido ajustados por no llegar a la carga ganadera mínima de 0,3

(1) Superficie declarada admisible ajustada con la superficie comprometida.  
(2) Factor de penalización valorando el alcance para el tipo de compromiso.Puede verificar la integridad de una copia de este documento mediante la lectura del código QR adjunto o mediante el acceso a la dirección <https://ws050.juntadeandalucia.es/verificarFirma> indicando el código de VERIFICACIÓN

FIRMADO POR

RAQUEL MARIA ESPIN CRESPO

18/12/2024

VERIFICACIÓN

Pk2jmUCNT2ZVULXR6LZ4ED5BQV9F2A

PÁG. 1246/2017



**Datos considerados para el Cálculo de la Carga Ganadera mínima y máxima del expediente****Carga Ganadera Máxima Expediente:** 0,43 ugm/ha**Recintos Determinados para el Cálculo de Garga Ganadera Mínima**

REF.	REFERENCIA SIGPAC	CULTIVO	DESCRIPCIÓN CULTIVO	S/R	SUP. RESUELTA (ha)
-1380446	41-032-003-00137-00016	62000	PASTOS PERMANENTES DE 5 O MAS AÑOS-SIN VARIEDAD	S	61,05
-729293	41-032-016-00003-00025	62000	PASTOS PERMANENTES DE 5 O MAS AÑOS-SIN VARIEDAD	S	17,70
-537078	41-032-016-00003-00038	62000	PASTOS PERMANENTES DE 5 O MAS AÑOS-SIN VARIEDAD	S	0,33
-537077	41-032-016-00003-00037	62000	PASTOS PERMANENTES DE 5 O MAS AÑOS-SIN VARIEDAD	S	0,58
5296878	41-032-003-00137-00003	62000	PASTOS PERMANENTES DE 5 O MAS AÑOS-SIN VARIEDAD	S	188,41
5296879	41-032-003-00137-00010	62000	PASTOS PERMANENTES DE 5 O MAS AÑOS-SIN VARIEDAD	S	2,39
5296880	41-032-003-00137-00011	62000	PASTOS PERMANENTES DE 5 O MAS AÑOS-SIN VARIEDAD	S	12,95
5296883	41-032-003-00137-00017	62000	PASTOS PERMANENTES DE 5 O MAS AÑOS-SIN VARIEDAD	S	23,36
1700000007185069	41-032-016-00006-00005	62000	PASTOS PERMANENTES DE 5 O MAS AÑOS-SIN VARIEDAD	S	4,55
1700000007185070	41-032-017-00003-00002	62000	PASTOS PERMANENTES DE 5 O MAS AÑOS-SIN VARIEDAD	S	10,15
1700000007185071	41-032-016-00006-00007	62000	PASTOS PERMANENTES DE 5 O MAS AÑOS-SIN VARIEDAD	S	0,86
1700000007185072	41-032-016-00006-00001	62000	PASTOS PERMANENTES DE 5 O MAS AÑOS-SIN VARIEDAD	S	14,47
1700000007185073	41-032-016-00003-00020	62000	PASTOS PERMANENTES DE 5 O MAS AÑOS-SIN VARIEDAD	S	12,65
1700000007185074	41-032-016-00003-00015	62000	PASTOS PERMANENTES DE 5 O MAS AÑOS-SIN VARIEDAD	S	13,16
1700000007185076	41-032-016-00006-00018	62000	PASTOS PERMANENTES DE 5 O MAS AÑOS-SIN VARIEDAD	S	0,75
1700000007185077	41-032-016-00003-00004	62000	PASTOS PERMANENTES DE 5 O MAS AÑOS-SIN VARIEDAD	S	40,11
1700000007185078	41-032-016-00006-00004	62000	PASTOS PERMANENTES DE 5 O MAS AÑOS-SIN VARIEDAD	S	7,69
1700000007185079	41-032-016-00006-00021	62000	PASTOS PERMANENTES DE 5 O MAS AÑOS-SIN VARIEDAD	S	2,27
1700000007185080	41-032-017-00003-00007	62000	PASTOS PERMANENTES DE 5 O MAS AÑOS-SIN VARIEDAD	S	30,08
1700000007185081	41-032-017-00003-00003	62000	PASTOS PERMANENTES DE 5 O MAS AÑOS-SIN VARIEDAD	S	9,97
1700000007185082	41-032-017-00003-00009	62000	PASTOS PERMANENTES DE 5 O MAS AÑOS-SIN VARIEDAD	S	0,56
1700000007185083	41-032-017-00003-00001	62000	PASTOS PERMANENTES DE 5 O MAS AÑOS-SIN VARIEDAD	S	53,47
1700000007185084	41-032-017-00003-00014	62000	PASTOS PERMANENTES DE 5 O MAS AÑOS-SIN VARIEDAD	S	11,63
1700000007185088	41-032-017-00003-00012	62000	PASTOS PERMANENTES DE 5 O MAS AÑOS-SIN VARIEDAD	S	1,72
1700000007185091	41-032-016-00003-00005	62000	PASTOS PERMANENTES DE 5 O MAS AÑOS-SIN VARIEDAD	S	0,30
1700000007185092	41-032-016-00003-00014	62000	PASTOS PERMANENTES DE 5 O MAS AÑOS-SIN VARIEDAD	S	5,78
1700000007185093	41-032-016-00003-00013	62000	PASTOS PERMANENTES DE 5 O MAS AÑOS-SIN VARIEDAD	S	17,08
1700000007185094	41-032-016-00003-00016	62000	PASTOS PERMANENTES DE 5 O MAS AÑOS-SIN VARIEDAD	S	22,27
1700000007185095	41-032-016-00006-00010	62000	PASTOS PERMANENTES DE 5 O MAS AÑOS-SIN VARIEDAD	S	4,76
1700000007185096	41-032-016-00006-00022	62000	PASTOS PERMANENTES DE 5 O MAS AÑOS-SIN VARIEDAD	S	2,53
1700000007185097	41-032-016-00006-00003	62000	PASTOS PERMANENTES DE 5 O MAS AÑOS-SIN VARIEDAD	S	4,39
1700000007185099	41-032-016-00003-00023	62000	PASTOS PERMANENTES DE 5 O MAS AÑOS-SIN VARIEDAD	S	0,57
1700000007185100	41-032-016-00003-00033	62000	PASTOS PERMANENTES DE 5 O MAS AÑOS-SIN VARIEDAD	S	27,73
1700000007185112	41-032-016-00003-00001	62000	PASTOS PERMANENTES DE 5 O MAS AÑOS-SIN VARIEDAD	S	10,30
1700000007185113	41-032-016-00003-00022	62000	PASTOS PERMANENTES DE 5 O MAS AÑOS-SIN VARIEDAD	S	18,69
1700000007185114	41-032-016-00003-00003	62000	PASTOS PERMANENTES DE 5 O MAS AÑOS-SIN VARIEDAD	S	4,82

(1) Superficie declarada admisible ajustada con la superficie comprometida.  
(2) Factor de penalización valorando el alcance para el tipo de compromiso.Puede verificar la integridad de una copia de este documento mediante la lectura del código QR adjunto o mediante el acceso a la dirección <https://ws050.juntadeandalucia.es/verificarFirma> indicando el código de VERIFICACIÓN

FIRMADO POR

RAQUEL MARIA ESPIN CRESPO

18/12/2024

VERIFICACIÓN

Pk2jmUCNT2ZVULXR6LZ4ED5BQV9F2A

PÁG. 1247/2017



**Datos considerados para el Cálculo de la Carga Ganadera mínima y máxima del expediente****Recintos Determinados para el Cálculo de Garga Ganadera Mínima**

REF.	REFERENCIA SIGPAC	CULTIVO	DESCRIPCIÓN CULTIVO	S/R	SUP.
					RESUELTA (ha)
1700000007185115	41-032-016-00003-00017	62000	PASTOS PERMANENTES DE 5 O MAS AÑOS-SIN VARIEDAD	S	7,83
1700000007185150	41-032-017-00003-00011	62000	PASTOS PERMANENTES DE 5 O MAS AÑOS-SIN VARIEDAD	S	14,54
1700000007185151	41-032-017-00003-00015	62000	PASTOS PERMANENTES DE 5 O MAS AÑOS-SIN VARIEDAD	S	1,52
1700000007185152	41-032-016-00003-00030	62000	PASTOS PERMANENTES DE 5 O MAS AÑOS-SIN VARIEDAD	S	1,46
1700000007185153	41-032-016-00006-00024	62000	PASTOS PERMANENTES DE 5 O MAS AÑOS-SIN VARIEDAD	S	1,86
1700000007185154	41-032-016-00006-00023	62000	PASTOS PERMANENTES DE 5 O MAS AÑOS-SIN VARIEDAD	S	2,35
1700000007185155	41-032-016-00006-00020	62000	PASTOS PERMANENTES DE 5 O MAS AÑOS-SIN VARIEDAD	S	19,78
1700000007185157	41-032-016-00006-00006	62000	PASTOS PERMANENTES DE 5 O MAS AÑOS-SIN VARIEDAD	S	3,23
1700000007185159	41-032-016-00006-00019	62000	PASTOS PERMANENTES DE 5 O MAS AÑOS-SIN VARIEDAD	S	6,95
1700000007185162	41-032-016-00003-00028	62000	PASTOS PERMANENTES DE 5 O MAS AÑOS-SIN VARIEDAD	S	40,05

**Recintos Determinados para el Cálculo de Garga Ganadera Máxima**

REF.	REFERENCIA SIGPAC	CULTIVO	DESCRIPCIÓN CULTIVO	S/R	SUP.
					RESUELTA (ha)
-1380446	41-032-003-00137-00016	62000	PASTOS PERMANENTES DE 5 O MAS AÑOS-SIN VARIEDAD	S	61,05
-729293	41-032-016-00003-00025	62000	PASTOS PERMANENTES DE 5 O MAS AÑOS-SIN VARIEDAD	S	17,70
-537078	41-032-016-00003-00038	62000	PASTOS PERMANENTES DE 5 O MAS AÑOS-SIN VARIEDAD	S	0,33
-537077	41-032-016-00003-00037	62000	PASTOS PERMANENTES DE 5 O MAS AÑOS-SIN VARIEDAD	S	0,58
5296878	41-032-003-00137-00003	62000	PASTOS PERMANENTES DE 5 O MAS AÑOS-SIN VARIEDAD	S	188,41
5296879	41-032-003-00137-00010	62000	PASTOS PERMANENTES DE 5 O MAS AÑOS-SIN VARIEDAD	S	2,39
5296880	41-032-003-00137-00011	62000	PASTOS PERMANENTES DE 5 O MAS AÑOS-SIN VARIEDAD	S	12,95
5296883	41-032-003-00137-00017	62000	PASTOS PERMANENTES DE 5 O MAS AÑOS-SIN VARIEDAD	S	23,36
1700000007185069	41-032-016-00006-00005	62000	PASTOS PERMANENTES DE 5 O MAS AÑOS-SIN VARIEDAD	S	4,55
1700000007185070	41-032-017-00003-00002	62000	PASTOS PERMANENTES DE 5 O MAS AÑOS-SIN VARIEDAD	S	10,15
1700000007185071	41-032-016-00006-00007	62000	PASTOS PERMANENTES DE 5 O MAS AÑOS-SIN VARIEDAD	S	0,86
1700000007185072	41-032-016-00006-00001	62000	PASTOS PERMANENTES DE 5 O MAS AÑOS-SIN VARIEDAD	S	14,47
1700000007185073	41-032-016-00003-00020	62000	PASTOS PERMANENTES DE 5 O MAS AÑOS-SIN VARIEDAD	S	12,65
1700000007185074	41-032-016-00003-00015	62000	PASTOS PERMANENTES DE 5 O MAS AÑOS-SIN VARIEDAD	S	13,16
1700000007185076	41-032-016-00006-00018	62000	PASTOS PERMANENTES DE 5 O MAS AÑOS-SIN VARIEDAD	S	0,75
1700000007185077	41-032-016-00003-00004	62000	PASTOS PERMANENTES DE 5 O MAS AÑOS-SIN VARIEDAD	S	40,11
1700000007185078	41-032-016-00006-00004	62000	PASTOS PERMANENTES DE 5 O MAS AÑOS-SIN VARIEDAD	S	7,69
1700000007185079	41-032-016-00006-00021	62000	PASTOS PERMANENTES DE 5 O MAS AÑOS-SIN VARIEDAD	S	2,27
1700000007185080	41-032-017-00003-00007	62000	PASTOS PERMANENTES DE 5 O MAS AÑOS-SIN VARIEDAD	S	30,08
1700000007185081	41-032-017-00003-00003	62000	PASTOS PERMANENTES DE 5 O MAS AÑOS-SIN VARIEDAD	S	9,97
1700000007185082	41-032-017-00003-00009	62000	PASTOS PERMANENTES DE 5 O MAS AÑOS-SIN VARIEDAD	S	0,56
1700000007185083	41-032-017-00003-00001	62000	PASTOS PERMANENTES DE 5 O MAS AÑOS-SIN VARIEDAD	S	53,47
1700000007185084	41-032-017-00003-00014	62000	PASTOS PERMANENTES DE 5 O MAS AÑOS-SIN VARIEDAD	S	11,63

(1) Superficie declarada admisible ajustada con la superficie comprometida.  
(2) Factor de penalización valorando el alcance para el tipo de compromiso.Puede verificar la integridad de una copia de este documento mediante la lectura del código QR adjunto o mediante el acceso a la dirección <https://ws050.juntadeandalucia.es/verificarFirma> indicando el código de VERIFICACIÓN

FIRMADO POR

RAQUEL MARIA ESPIN CRESPO

18/12/2024

VERIFICACIÓN

Pk2jmUCNT2ZVULXR6LZ4ED5BQV9F2A

PÁG. 1248/2017



**Datos considerados para el Cálculo de la Carga Ganadera mínima y máxima del expediente****Recintos Determinados para el Cálculo de Garga Ganadera Máxima**

REF.	REFERENCIA SIGPAC	CULTIVO	DESCRIPCIÓN CULTIVO	SUP.	
				S/R	RESUELTA (ha)
1700000007185088	41-032-017-00003-00012	62000	PASTOS PERMANENTES DE 5 O MAS AÑOS-SIN VARIEDAD	S	1,72
1700000007185091	41-032-016-00003-00005	62000	PASTOS PERMANENTES DE 5 O MAS AÑOS-SIN VARIEDAD	S	0,30
1700000007185092	41-032-016-00003-00014	62000	PASTOS PERMANENTES DE 5 O MAS AÑOS-SIN VARIEDAD	S	5,78
1700000007185093	41-032-016-00003-00013	62000	PASTOS PERMANENTES DE 5 O MAS AÑOS-SIN VARIEDAD	S	17,08
1700000007185094	41-032-016-00003-00016	62000	PASTOS PERMANENTES DE 5 O MAS AÑOS-SIN VARIEDAD	S	22,27
1700000007185095	41-032-016-00006-00010	62000	PASTOS PERMANENTES DE 5 O MAS AÑOS-SIN VARIEDAD	S	4,76
1700000007185096	41-032-016-00006-00022	62000	PASTOS PERMANENTES DE 5 O MAS AÑOS-SIN VARIEDAD	S	2,53
1700000007185097	41-032-016-00006-00003	62000	PASTOS PERMANENTES DE 5 O MAS AÑOS-SIN VARIEDAD	S	4,39
1700000007185099	41-032-016-00003-00023	62000	PASTOS PERMANENTES DE 5 O MAS AÑOS-SIN VARIEDAD	S	0,57
1700000007185100	41-032-016-00003-00033	62000	PASTOS PERMANENTES DE 5 O MAS AÑOS-SIN VARIEDAD	S	27,73
1700000007185112	41-032-016-00003-00001	62000	PASTOS PERMANENTES DE 5 O MAS AÑOS-SIN VARIEDAD	S	10,30
1700000007185113	41-032-016-00003-00022	62000	PASTOS PERMANENTES DE 5 O MAS AÑOS-SIN VARIEDAD	S	18,69
1700000007185114	41-032-016-00003-00003	62000	PASTOS PERMANENTES DE 5 O MAS AÑOS-SIN VARIEDAD	S	4,82
1700000007185115	41-032-016-00003-00017	62000	PASTOS PERMANENTES DE 5 O MAS AÑOS-SIN VARIEDAD	S	7,83
1700000007185150	41-032-017-00003-00011	62000	PASTOS PERMANENTES DE 5 O MAS AÑOS-SIN VARIEDAD	S	14,54
1700000007185151	41-032-017-00003-00015	62000	PASTOS PERMANENTES DE 5 O MAS AÑOS-SIN VARIEDAD	S	1,52
1700000007185152	41-032-016-00003-00030	62000	PASTOS PERMANENTES DE 5 O MAS AÑOS-SIN VARIEDAD	S	1,46
1700000007185153	41-032-016-00006-00024	62000	PASTOS PERMANENTES DE 5 O MAS AÑOS-SIN VARIEDAD	S	1,86
1700000007185154	41-032-016-00006-00023	62000	PASTOS PERMANENTES DE 5 O MAS AÑOS-SIN VARIEDAD	S	2,35
1700000007185155	41-032-016-00006-00020	62000	PASTOS PERMANENTES DE 5 O MAS AÑOS-SIN VARIEDAD	S	19,78
1700000007185157	41-032-016-00006-00006	62000	PASTOS PERMANENTES DE 5 O MAS AÑOS-SIN VARIEDAD	S	3,23
1700000007185159	41-032-016-00006-00019	62000	PASTOS PERMANENTES DE 5 O MAS AÑOS-SIN VARIEDAD	S	6,95
1700000007185162	41-032-016-00003-00028	62000	PASTOS PERMANENTES DE 5 O MAS AÑOS-SIN VARIEDAD	S	40,05

**Incidencias de carga ganadera****INCIDENCIA DESCRIPCIÓN**

100407	Explotación solicitada no forma parte de ningún organismo de control autorizado para la producción ecológica en Andalucía o fecha de inscripción posterior al plazo establecido ( Anexo I. Criterios de Subvencionabilidad. Orden 28 de marzo de 2023 ). Explotación:ES41032000016 Especie:PORCINO Explotación:ES410320000123 Especie:PORCINO Explotación:ES410320000733 Especie:PORCINO
--------	---

(1) Superficie declarada admisible ajustada con la superficie comprometida.  
(2) Factor de penalización valorando el alcance para el tipo de compromiso.

Puede verificar la integridad de una copia de este documento mediante la lectura del código QR adjunto o mediante el acceso a la dirección <https://ws050.juntadeandalucia.es/verificarFirma> indicando el código de VERIFICACIÓN

FIRMADO POR	RAQUEL MARIA ESPIN CRESPO	18/12/2024	
VERIFICACIÓN	Pk2jmUCNT2ZVULXR6LZ4ED5BQV9F2A	PÁG. 1249/2017	

**APELLIDOS Y NOMBRE / RAZÓN SOCIAL**

LOPEZ DE PABLO CARLOS MARIA

**NIF**

\*\*\*2237\*

**EXPEDIENTE**

1090395

**ANUALIDAD DE PAGO**

1ª

**IMPORTES POR ANUALIDAD**

	2023	2024	2025	2026	2027
IMPORTE MÁXIMO SUBVENCIONABLE	5.277,79 €	5.277,79 €	5.277,79 €	5.277,79 €	5.277,79 €
IMPORTE MEDIO DE TRANSFERENCIA (€/ha)	247,90 €	247,90 €	247,90 €	247,90 €	247,90 €

**RESUMEN DE UNIDADES**

Cód	GRUPO DE PAGO	Sup. Dec. Admisible (ha)	Sup. Comprometida (ha)	Sup. ajustada compromiso (1) (ha)	% sobredec.	Sup. Resuelta (ha)	Importe Declarado	Importe Topado	Importe Resuelto	Importe tras sobredec.
429	OLIVAR	21,29		21,29	0,00	21,29	5.277,79	5.277,79	5.277,79	5.277,79
<b>TOTAL</b>		21,29	21,29	21,29		21,29	5.277,79	5.277,79	5.277,79	5.277,79

**APLICACIÓN DE REDUCCIONES Y PENALIZACIONES**

GRUPO DE PAGO	Importe Calculado	Importe prereduc.	Criterios de subvencionabilidad y compromisos	Presentación tardía	Omisión declaración	Condicionalidad	IMPORTE (Euros) RESUELTO
OLIVAR	5.277,79	5.277,79	0,00	0,00	0,00	0,00	5.277,79
<b>TOTAL</b>	5.277,79	5.277,79					5.277,79

**RESUMEN DE PAGOS****IMPORTE ( Euros )**

	RESUELTO	FEADER	MAPA	CAPADR
OLIVAR - Pago realizado	5.277,79 €	4.486,12 €	517,75 €	273,92 €

**RECINTOS RESUELTOS**

REF.	REFERENCIA SIGPAC	CULTIVO	DESCRIPCIÓN CULTIVO	S/R G.PAGO	PEND. MEDIA (%)	SUP. DEC. ADMISIBLE (ha)	SUP. COMPROM. (ha)	SUP. AJUSTADA COMPR.(1) (ha)	SUP. CONY. SIGPAC (ha)	SUP. CERTIE (ha)	SUP. CAMPO (ha)	SUP. CAMPO DETER. CULT. DECLARADO (ha)	SUP. DEC. REDUCIDA (ha)	SUP. RESUELTA (ha)
-1343822	41-032-001-00148-001	101218	OLIVAR-MANZANILLA DE SEVILLA	S 429	17,00	3,98	3,98	3,98	3,98	3,98			3,98	3,98
-1343821	41-032-001-00147-013	101218	OLIVAR-MANZANILLA DE SEVILLA	S 429	27,30	14,97	14,97	14,97	14,97	14,97			14,97	14,97
-1343819	41-032-001-00147-004	101218	OLIVAR-MANZANILLA DE SEVILLA	S 429	12,30	0,03	0,03	0,03	0,03	0,03			0,03	0,03
-1343818	41-032-001-00147-003	101218	OLIVAR-MANZANILLA DE SEVILLA	S 429	14,70	0,71	0,71	0,71	0,71	0,71			0,71	0,71
-1343817	41-032-001-00146-029	101218	OLIVAR-MANZANILLA DE SEVILLA	S 429	16,40	0,73	0,73	0,73	0,73	0,73			0,73	0,73
-1343816	41-032-001-00146-029	101218	OLIVAR-MANZANILLA DE SEVILLA	S 429	16,40	0,75	0,75	0,75	0,75	0,75			0,75	0,75
-1343815	41-032-001-00146-013	101218	OLIVAR-MANZANILLA DE SEVILLA	S 429	15,60	0,12	0,12	0,12	0,12	0,12			0,12	0,12

(1) Superficie declarada admisible ajustada con la superficie comprometida.  
(2) Factor de penalización valorando el alcance para el tipo de compromiso.Puede verificar la integridad de una copia de este documento mediante la lectura del código QR adjunto o mediante el acceso a la dirección <https://ws050.juntadeandalucia.es/verificarFirma> indicando el código de VERIFICACIÓN

FIRMADO POR

RAQUEL MARIA ESPIN CRESPO

18/12/2024

VERIFICACIÓN

Pk2jmUCNT2ZVULXR6LZ4ED5BQV9F2A

PÁG. 1250/2017



**APELLIDOS Y NOMBRE / RAZÓN SOCIAL**

LOPEZ FARIÑA JOSE

**NIF**

\*\*\*9728\*

**EXPEDIENTE**

1110038

**ANUALIDAD DE PAGO**

1ª

**IMPORTES POR ANUALIDAD**

	2023	2024	2025	2026	2027
<b>IMPORTE MÁXIMO SUBVENCIONABLE</b>	1.455,17 €	1.455,17 €	1.455,17 €	1.455,17 €	1.455,17 €
<b>IMPORTE MEDIO DE TRANSFERENCIA (€/ha)</b>	247,90 €	247,90 €	247,90 €	247,90 €	247,90 €

**RESUMEN DE UNIDADES**

Cód	GRUPO DE PAGO	Sup. Dec. Admisible (ha)	Sup. Comprometida (ha)	Sup. ajustada compromiso (1) (ha)	% sobredec.	Sup. Resuelta (ha)	Importe Declarado	Importe Topado	Importe Resuelto	Importe tras sobredec.
429	OLIVAR	5,87		5,87	0,00	5,87	1.455,17	1.455,17	1.455,17	1.455,17
<b>TOTAL</b>		5,87	5,87	5,87		5,87	1.455,17	1.455,17	1.455,17	1.455,17

**APLICACIÓN DE REDUCCIONES Y PENALIZACIONES**

GRUPO DE PAGO	Importe Calculado	Importe prereduc.	Criterios de subvencionabilidad y compromisos	Presentación tardía	Omisión declaración	Condicionalidad	IMPORTE (Euros) RESUELTO
OLIVAR	1.455,17	1.455,17	0,00	0,00	0,00	0,00	1.455,17
<b>TOTAL</b>	1.455,17	1.455,17					1.455,17

**RESUMEN DE PAGOS****IMPORTE ( Euros )**

	RESUELTO	FEADER	MAPA	CAPADR
OLIVAR - Pago realizado	1.455,17 €	1.236,89 €	142,75 €	75,53 €

**RECINTOS RESUELTOS**

REF.	REFERENCIA SIGPAC	CULTIVO	DESCRIPCIÓN CULTIVO	S/R G.PAGO	PEND. MEDIA (%)	SUP. DEC. ADMISIBLE (ha)	SUP. COMPROM. (ha)	SUP. AJUSTADA COMPR.(1) (ha)	SUP. CONV. SIGPAC (ha)	SUP. CERTIE (ha)	SUP. CAMPO (ha)	SUP. CAMPO DETER. CULT. DECLARADO (ha)	SUP. DEC. REDUCIDA (ha)	SUP. RESUELTA (ha)
4124775	41-009-007-00056-002	101268	OLIVAR-PICO LIMON	S 429	15,10	1,80	1,80	1,80		1,80			1,80	1,80
4124778	41-009-007-00057-002	101268	OLIVAR-PICO LIMON	S 429	16,10	0,65	0,65	0,65		0,65			0,65	0,65
4124783	41-009-007-00063-002	101268	OLIVAR-PICO LIMON	S 429	18,50	0,59	0,59	0,59		0,59			0,59	0,59
4124786	41-009-007-00064-001	101268	OLIVAR-PICO LIMON	S 429	12,90	0,85	0,85	0,85		0,85			0,85	0,85
4601911	41-009-007-00058-003	101268	OLIVAR-PICO LIMON	S 429	24,00	1,98	1,98	1,98		1,98			1,98	1,98

(1) Superficie declarada admisible ajustada con la superficie comprometida.  
(2) Factor de penalización valorando el alcance para el tipo de compromiso.Puede verificar la integridad de una copia de este documento mediante la lectura del código QR adjunto o mediante el acceso a la dirección <https://ws050.juntadeandalucia.es/verificarFirma> indicando el código de VERIFICACIÓN

FIRMADO POR

RAQUEL MARIA ESPIN CRESPO

18/12/2024

VERIFICACIÓN

Pk2jmUCNT2ZVULXR6LZ4ED5BQV9F2A

PÁG. 1251/2017





**APELLIDOS Y NOMBRE / RAZÓN SOCIAL**

LOPEZ GARZON DANIEL

**NIF**

\*\*\*0458\*

**EXPEDIENTE**

1192440

**ANUALIDAD DE PAGO**

1ª

**IMPORTES POR ANUALIDAD**

	2023	2024	2025	2026	2027
IMPORTE MÁXIMO SUBVENCIONABLE	748,66 €	748,66 €	748,66 €	748,66 €	748,66 €
IMPORTE MEDIO DE TRANSFERENCIA (€/ha)	247,90 €	247,90 €	247,90 €	247,90 €	247,90 €

**RESUMEN DE UNIDADES**

Cód	GRUPO DE PAGO	Sup. Dec. Admisible (ha)	Sup. Comprometida (ha)	Sup. ajustada compromiso (1) (ha)	% sobredec.	Sup. Resuelta (ha)	Importe Declarado	Importe Topado	Importe Resuelto	Importe tras sobredec.
429	OLIVAR	3,02		3,02	0,00	3,02	748,66	748,66	748,66	748,66
<b>TOTAL</b>		3,02	3,02	3,02		3,02	748,66	748,66	748,66	748,66

**APLICACIÓN DE REDUCCIONES Y PENALIZACIONES**

GRUPO DE PAGO	Importe Calculado	Importe prereduc.	Criterios de subvencionabilidad y compromisos	Presentación tardía	Omisión declaración	Condicionalidad	IMPORTE (Euros) RESUELTO
OLIVAR	748,66	748,66	0,00	0,00	0,00	0,00	748,66
<b>TOTAL</b>	748,66	748,66					748,66

**RESUMEN DE PAGOS****IMPORTE ( Euros )**

	RESUELTO	FEADER	MAPA	CAPADR
OLIVAR - Pago realizado	748,66 €	636,36 €	73,44 €	38,86 €

**RECINTOS RESUELTOS**

REF.	REFERENCIA SIGPAC	CULTIVO	DESCRIPCIÓN CULTIVO	S/R G.PAGO	PEND. MEDIA (%)	SUP. DEC. ADMISIBLE (ha)	SUP. COMPROM. (ha)	SUP. AJUSTADA COMPR.(1) (ha)	SUP. CONV. SIGPAC (ha)	SUP. CERTIE (ha)	SUP. CAMPO (ha)	SUP. CAMPO DETER. CULT. DECLARADO (ha)	SUP. DEC. REDUCIDA (ha)	SUP. RESUELTA (ha)
1700000005249335	41-066-004-00040-001	101010	OLIVAR-PICUAL	S 429	20,40	2,39	2,39	2,39		2,39			2,39	2,39
1700000005249336	41-066-009-00029-001	101010	OLIVAR-PICUAL	S 429	30,10	0,63	0,63	0,63		0,63			0,63	0,63

(1) Superficie declarada admisible ajustada con la superficie comprometida.  
(2) Factor de penalización valorando el alcance para el tipo de compromiso.

Puede verificar la integridad de una copia de este documento mediante la lectura del código QR adjunto o mediante el acceso a la dirección <https://ws050.juntadeandalucia.es/verificarFirma> indicando el código de VERIFICACIÓN

FIRMADO POR

RAQUEL MARIA ESPIN CRESPO

18/12/2024

VERIFICACIÓN

Pk2jmUCNT2ZVULXR6LZ4ED5BQV9F2A

PÁG. 1252/2017





**APELLIDOS Y NOMBRE / RAZÓN SOCIAL**

LOPEZ LARRUBIA EDUARDO

**NIF**

\*\*\*\*1066\*

**EXPEDIENTE**

1246019

**ANUALIDAD DE PAGO**

1ª

**IMPORTES POR ANUALIDAD**

	2023	2024	2025	2026	2027
IMPORTE MÁXIMO SUBVENCIONABLE	721,39 €	721,39 €	721,39 €	721,39 €	721,39 €
IMPORTE MEDIO DE TRANSFERENCIA (€/ha)	247,90 €	247,90 €	247,90 €	247,90 €	247,90 €

**RESUMEN DE UNIDADES**

Cód	GRUPO DE PAGO	Sup. Dec. Admisible (ha)	Sup. Comprometida (ha)	Sup. ajustada compromiso (1) (ha)	% sobredec.	Sup. Resuelta (ha)	Importe Declarado	Importe Topado	Importe Resuelto	Importe tras sobredec.
429	OLIVAR	2,91		2,91	0,00	2,91	721,39	721,39	721,39	721,39
<b>TOTAL</b>		2,91	2,91	2,91		2,91	721,39	721,39	721,39	721,39

**APLICACIÓN DE REDUCCIONES Y PENALIZACIONES**

GRUPO DE PAGO	Importe Calculado	Importe prereduc.	Criterios de subvencionabilidad y compromisos	Presentación tardía	Omisión declaración	Condicionalidad	IMPORTE (Euros) RESUELTO
OLIVAR	721,39	721,39	0,00	0,00	0,00	0,00	721,39
<b>TOTAL</b>	721,39	721,39					721,39

**RESUMEN DE PAGOS****IMPORTE ( Euros )**

	RESUELTO	FEADER	MAPA	CAPADR
OLIVAR - Pago realizado	721,39 €	613,18 €	70,77 €	37,44 €

**RECINTOS RESUELTOS**

REF.	REFERENCIA SIGPAC	CULTIVO	DESCRIPCIÓN CULTIVO	S/R G.PAGO	PEND. MEDIA (%)	SUP. DEC. ADMISIBLE (ha)	SUP. COMPROM. (ha)	SUP. AJUSTADA COMPR.(1) (ha)	SUP. CONY. SIGPAC (ha)	SUP. CERTIE (ha)	SUP. CAMPO (ha)	SUP. CAMPO DETER. CULT. DECLARADO (ha)	SUP. DEC. REDUCIDA (ha)	SUP. RESUELTA (ha)
-1340825	41-054-004-00377-002	101138	OLIVAR-HOJIBLANCA	S 429	5,10	1,47	1,47	1,47		1,47			1,47	1,47
-1340824	41-054-004-00377-002	101138	OLIVAR-HOJIBLANCA	S 429	5,10	1,44	1,44	1,44		1,44			1,44	1,44

(1) Superficie declarada admisible ajustada con la superficie comprometida.  
(2) Factor de penalización valorando el alcance para el tipo de compromiso.Puede verificar la integridad de una copia de este documento mediante la lectura del código QR adjunto o mediante el acceso a la dirección <https://ws050.juntadeandalucia.es/verificarFirma> indicando el código de VERIFICACIÓN

FIRMADO POR

RAQUEL MARIA ESPIN CRESPO

18/12/2024

VERIFICACIÓN

Pk2jmUCNT2ZVULXR6LZ4ED5BQV9F2A

PÁG. 1253/2017



**APELLIDOS Y NOMBRE / RAZÓN SOCIAL**

LOPEZ MARIN BEATRIZ MARIA

NIF  
\*\*\*6006\*EXPEDIENTE  
1245998**ANUALIDAD DE PAGO**

1ª

**IMPORTES POR ANUALIDAD**

	2023	2024	2025	2026	2027
IMPORTE MÁXIMO SUBVENCIONABLE	1.643,58 €	1.643,58 €	1.643,58 €	1.643,58 €	1.643,58 €
IMPORTE MEDIO DE TRANSFERENCIA (€/ha)	247,90 €	247,90 €	247,90 €	247,90 €	247,90 €

**RESUMEN DE UNIDADES**

Cód	GRUPO DE PAGO	Sup. Dec. Admisible (ha)	Sup. Comprometida (ha)	Sup. ajustada compromiso (1) (ha)	% sobredec.	Sup. Resuelta (ha)	Importe Declarado	Importe Topado	Importe Resuelto	Importe tras sobredec.
429	OLIVAR	6,63		6,63	0,00	6,63	1.643,58	1.643,58	1.643,58	1.643,58
<b>TOTAL</b>		6,63	6,63	6,63		6,63	1.643,58	1.643,58	1.643,58	1.643,58

**APLICACIÓN DE REDUCCIONES Y PENALIZACIONES**

GRUPO DE PAGO	Importe Calculado	Importe prereduc.	Criterios de subvencionabilidad y compromisos	Presentación tardía	Omisión declaración	Condicionalidad	IMPORTE (Euros) RESUELTO
OLIVAR	1.643,58	1.643,58	0,00	0,00	0,00	0,00	1.643,58
<b>TOTAL</b>	1.643,58	1.643,58					1.643,58

**RESUMEN DE PAGOS****IMPORTE ( Euros )**

	RESUELTO	FEADER	MAPA	CAPADR
OLIVAR - Pago realizado	1.643,58 €	1.397,04 €	161,24 €	85,30 €

**RECINTOS RESUELTOS**

REF.	REFERENCIA SIGPAC	CULTIVO	DESCRIPCIÓN CULTIVO	S/R G.PAGO	PEND. MEDIA (%)	SUP. DEC. ADMISIBLE (ha)	SUP. COMPROM. (ha)	SUP. AJUSTADA COMPR.(1) (ha)	SUP. CONY. SIGPAC (ha)	SUP. CERTIE (ha)	SUP. CAMPO (ha)	SUP. CAMPO DETER. CULT. DECLARADO (ha)	SUP. DEC. REDUCIDA (ha)	SUP. RESUELTA (ha)
1700000006949396	41-033-038-00003-001	101010	OLIVAR-PICUAL	S	21,10	6,63	6,63	6,63		6,63			6,63	6,63

(1) Superficie declarada admisible ajustada con la superficie comprometida.  
(2) Factor de penalización valorando el alcance para el tipo de compromiso.

Puede verificar la integridad de una copia de este documento mediante la lectura del código QR adjunto o mediante el acceso a la dirección <https://ws050.juntadeandalucia.es/verificarFirma> indicando el código de VERIFICACIÓN

FIRMADO POR

RAQUEL MARIA ESPIN CRESPO

18/12/2024

VERIFICACIÓN

Pk2jmUCNT2ZVULXR6LZ4ED5BQV9F2A

PÁG. 1254/2017



**APELLIDOS Y NOMBRE / RAZÓN SOCIAL**

LOPEZ MARTINEZ ANTONIO JOSE

**NIF**

\*\*\*7730\*

**EXPEDIENTE**

1092440

**ANUALIDAD DE PAGO**

1ª

**IMPORTES POR ANUALIDAD**

	2023	2024	2025	2026	2027
IMPORTE MÁXIMO SUBVENCIONABLE	832,94 €	832,94 €	832,94 €	832,94 €	832,94 €
IMPORTE MEDIO DE TRANSFERENCIA (€/ha)	247,90 €	247,90 €	247,90 €	247,90 €	247,90 €

**RESUMEN DE UNIDADES**

Cód	GRUPO DE PAGO	Sup. Dec. Admisible (ha)	Sup. Comprometida (ha)	Sup. ajustada compromiso (1) (ha)	% sobredec.	Sup. Resuelta (ha)	Importe Declarado	Importe Topado	Importe Resuelto	Importe tras sobredec.
429	OLIVAR	3,36		3,36	0,00	3,36	832,94	832,94	832,94	832,94
<b>TOTAL</b>		3,36	3,36	3,36		3,36	832,94	832,94	832,94	832,94

**APLICACIÓN DE REDUCCIONES Y PENALIZACIONES**

GRUPO DE PAGO	Importe Calculado	Importe prereduc.	Criterios de subvencionabilidad y compromisos	Presentación tardía	Omisión declaración	Condicionalidad	IMPORTE (Euros) RESUELTO
OLIVAR	832,94	832,94	0,00	0,00	0,00	0,00	832,94
<b>TOTAL</b>	832,94	832,94					832,94

**RESUMEN DE PAGOS****IMPORTE ( Euros )**

	RESUELTO	FEADER	MAPA	CAPADR
OLIVAR - Pago realizado	832,94 €	708,00 €	81,71 €	43,23 €

**RECINTOS RESUELTOS**

REF.	REFERENCIA SIGPAC	CULTIVO DESCRIPCIÓN CULTIVO	S/R G.PAGO	PEND. MEDIA (%)	SUP. DEC. ADMISIBLE (ha)	SUP. COMPROM. (ha)	SUP. AJUSTADA COMPR.(1) (ha)	SUP. CONY. SIGPAC (ha)	SUP. CERTIE (ha)	SUP. CAMPO (ha)	SUP. CAMPO DETER. CULT. DECLARADO (ha)	SUP. DEC. REDUCIDA (ha)	SUP. RESUELTA (ha)
1700000005679237	41-073-005-00058-001	101195 OLIVAR-LECHIN DE SEVILLA	S 429	11,00	1,02	1,02	1,02		1,02			1,02	1,02
1700000005679238	41-073-005-00176-003	101195 OLIVAR-LECHIN DE SEVILLA	S 429	35,60	1,52	1,52	1,52		1,52			1,52	1,52
1700000005679239	41-073-005-00177-001	101195 OLIVAR-LECHIN DE SEVILLA	S 429	23,20	0,16	0,16	0,16		0,16			0,16	0,16
1700000005679240	41-073-005-00180-001	101195 OLIVAR-LECHIN DE SEVILLA	S 429	13,30	0,37	0,37	0,37		0,37			0,37	0,37
1700000005679241	41-073-005-00183-002	101195 OLIVAR-LECHIN DE SEVILLA	S 429	16,20	0,16	0,16	0,16		0,16			0,16	0,16
1700000005679242	41-073-005-09039-004	101195 OLIVAR-LECHIN DE SEVILLA	S 429	5,60	0,06	0,06	0,06		0,06			0,06	0,06
1700000005679243	41-073-005-00183-002	101195 OLIVAR-LECHIN DE SEVILLA	S 429	16,20	0,07	0,07	0,07		0,07			0,07	0,07

(1) Superficie declarada admisible ajustada con la superficie comprometida.  
(2) Factor de penalización valorando el alcance para el tipo de compromiso.

Puede verificar la integridad de una copia de este documento mediante la lectura del código QR adjunto o mediante el acceso a la dirección <https://ws050.juntadeandalucia.es/verificarFirma> indicando el código de VERIFICACIÓN

FIRMADO POR

RAQUEL MARIA ESPIN CRESPO

18/12/2024

VERIFICACIÓN

Pk2jmUCNT2ZVULXR6LZ4ED5BQV9F2A

PÁG. 1255/2017



**APELLIDOS Y NOMBRE / RAZÓN SOCIAL**

LOPEZ MENDEZ MARIA DEL ROSARIO

**NIF**

\*\*\*8821\*

**EXPEDIENTE**

1116168

**ANUALIDAD DE PAGO**

1ª

**IMPORTES POR ANUALIDAD**

	2023	2024	2025	2026	2027
<b>IMPORTE MÁXIMO SUBVENCIONABLE</b>	6.161,25 €	6.161,25 €	6.161,25 €	6.161,25 €	6.161,25 €
<b>IMPORTE MEDIO DE TRANSFERENCIA (€/ha)</b>	82,15 €	82,15 €	82,15 €	82,15 €	82,15 €

**RESUMEN DE UNIDADES**

Cód	GRUPO DE PAGO	Sup. Dec. Admisible (ha)	Sup. Comprometida (ha)	Sup. ajustada compromiso (1) (ha)	% sobredec.	Sup. Resuelta (ha)	Importe Declarado	Importe Topado	Importe Resuelto	Importe tras sobredec.
428	PASTOS ASOCIADOS A GANADERÍA ECOLÓGICA	503,93		75,00	0,00	75,00	6.161,25	6.161,25	6.161,25	6.161,25
<b>TOTAL</b>		503,93	75,00	75,00		75,00	6.161,25	6.161,25	6.161,25	6.161,25

**APLICACIÓN DE REDUCCIONES Y PENALIZACIONES**

GRUPO DE PAGO	Importe Calculado	Importe prereduc.	Criterios de subvencionabilidad y compromisos	Presentación tardía	Omisión declaración	Condicionidad	IMPORTE (Euros) RESUELTO
PASTOS ASOCIADOS A GANADERÍA	6.161,25	6.161,25	0,00	0,00	0,00	0,00	6.161,25
<b>TOTAL</b>	6.161,25	6.161,25					6.161,25

**RESUMEN DE PAGOS**

	RESUELTO	FEADER	MAPA	CAPADR
PASTOS ASOCIADOS A GANADERÍA ECOLÓGICA - Pago realizado	6.161,25 €	5.237,06 €	604,42 €	319,77 €

(1) Superficie declarada admisible ajustada con la superficie comprometida.  
(2) Factor de penalización valorando el alcance para el tipo de compromiso.

Puede verificar la integridad de una copia de este documento mediante la lectura del código QR adjunto o mediante el acceso a la dirección <https://ws050.juntadeandalucia.es/verificarFirma> indicando el código de VERIFICACIÓN

FIRMADO POR	RAQUEL MARIA ESPIN CRESPO	18/12/2024	
VERIFICACIÓN	Pk2jmUCNT2ZVULXR6LZ4ED5BQV9F2A	PÁG. 1256/2017	

**RECINTOS RESUELTOS**

REF.	REFERENCIA SIGPAC	CULTIVO	DESCRIPCIÓN CULTIVO	S/R	G.PAGO	PEND. MEDIA (%)	SUP. ADMISIBLE (ha)	SUP. COMPROM. (ha)	SUP. AJUSTADA COMPR.(1) (ha)	SUP. CONV. SIGPAC (ha)	SUP. CERTIF. (ha)	SUP. CAMPO (ha)	SUP. CAMPO DETER.CULT. DECLARADO (ha)	SUP. DEC. REDUCIDA (ha)	SUP. RESUELTA (ha)
-1539697	21-007-004-09012-036	62000	PASTOS PERMANENTES DE 5 O MAS AÑOS-SIN VARIEDAD	S	428	7,20	0,25	0,25	0,25		0,25			0,25	0,25
-1539695	21-007-004-09012-027	62000	PASTOS PERMANENTES DE 5 O MAS AÑOS-SIN VARIEDAD	S	428	18,40	0,04	0,04	0,04		0,04			0,04	0,04
-1539691	21-007-004-09012-016	62000	PASTOS PERMANENTES DE 5 O MAS AÑOS-SIN VARIEDAD	S	428	27,40	0,22	0,22	0,22		0,22			0,22	0,22
-1539689	21-007-004-09012-007	62000	PASTOS PERMANENTES DE 5 O MAS AÑOS-SIN VARIEDAD	S	428	9,50	0,64	0,64	0,64		0,64			0,64	0,64
-1539686	21-007-004-00026-006	62000	PASTOS PERMANENTES DE 5 O MAS AÑOS-SIN VARIEDAD	S	428	23,30	0,06	0,06	0,06		0,06			0,06	0,06
-1539685	21-007-004-00026-005	62000	PASTOS PERMANENTES DE 5 O MAS AÑOS-SIN VARIEDAD	S	428	23,40	0,16	0,16	0,16		0,16			0,16	0,16
-1539684	21-007-004-00026-003	62000	PASTOS PERMANENTES DE 5 O MAS AÑOS-SIN VARIEDAD	S	428	14,10	1,71	1,71	1,71		1,71			1,71	1,71
-1539683	21-007-004-00026-002	62000	PASTOS PERMANENTES DE 5 O MAS AÑOS-SIN VARIEDAD	S	428	13,90	2,27	2,27	2,27		2,27			2,27	2,27
-1539682	21-007-004-00026-001	62000	PASTOS PERMANENTES DE 5 O MAS AÑOS-SIN VARIEDAD	S	428	16,50	5,12	5,12	5,12		5,12			5,12	5,12
-1539681	21-004-008-00049-008	62000	PASTOS PERMANENTES DE 5 O MAS AÑOS-SIN VARIEDAD	S	428	27,70	36,98	36,98	36,98		36,98			36,98	36,98
-1539680	21-004-008-00049-007	62000	PASTOS PERMANENTES DE 5 O MAS AÑOS-SIN VARIEDAD	S	428	28,50	33,70	33,70	33,70		61,28			33,70	33,70
-1539679	21-004-008-00049-006	62000	PASTOS PERMANENTES DE 5 O MAS AÑOS-SIN VARIEDAD	S	428	30,80	23,85	23,85	23,85		23,85			23,85	23,85
-1539678	21-004-008-00049-005	62000	PASTOS PERMANENTES DE 5 O MAS AÑOS-SIN VARIEDAD	S	428	33,40	5,86	5,86	5,86		23,43			5,86	5,86
-493651	41-031-011-00174-022	62000	PASTOS PERMANENTES DE 5 O MAS AÑOS-SIN VARIEDAD	S	428	19,50	32,60	32,60	32,60		38,35			32,60	32,60
-493650	41-031-011-00174-021	62000	PASTOS PERMANENTES DE 5 O MAS AÑOS-SIN VARIEDAD	S	428	13,00	49,07	49,07	49,07		57,73			49,07	49,07
1700000007114290	41-031-011-00175-001	62000	PASTOS PERMANENTES DE 5 O MAS AÑOS-SIN VARIEDAD	S	428	11,10	0,19	0,19	0,19		0,19			0,19	0,19
1700000007114291	41-031-011-00160-002	62000	PASTOS PERMANENTES DE 5 O MAS AÑOS-SIN VARIEDAD	S	428	29,50	7,10	7,10	7,10		28,40			7,10	7,10
1700000007114292	41-031-011-00160-001	62000	PASTOS PERMANENTES DE 5 O MAS AÑOS-SIN VARIEDAD	S	428	24,90	0,74	0,74	0,74		2,10			0,74	0,74
1700000007114293	21-007-004-00008-037	62000	PASTOS PERMANENTES DE 5 O MAS AÑOS-SIN VARIEDAD	S	428	35,00	7,58	7,58	7,58		21,67			7,58	7,58
1700000007114296	21-007-004-00008-008	62000	PASTOS PERMANENTES DE 5 O MAS AÑOS-SIN VARIEDAD	S	428	3,00	1,29	1,29	1,29		1,29			1,29	1,29
1700000007114297	21-007-004-00008-019	62000	PASTOS PERMANENTES DE 5 O MAS AÑOS-SIN VARIEDAD	S	428	17,10	14,91	14,91	14,91		14,91			14,91	14,91
1700000007114298	21-007-004-00008-032	62000	PASTOS PERMANENTES DE 5 O MAS AÑOS-SIN VARIEDAD	S	428	32,40	0,50	0,50	0,50		1,99			0,50	0,50
1700000007114301	21-007-004-00008-035	62000	PASTOS PERMANENTES DE 5 O MAS AÑOS-SIN VARIEDAD	S	428	26,40	0,14	0,14	0,14		0,56			0,14	0,14
1700000007114302	21-007-004-00008-020	62000	PASTOS PERMANENTES DE 5 O MAS AÑOS-SIN VARIEDAD	S	428	30,20	11,77	11,77	11,77		15,69			11,77	11,77
1700000007114306	41-031-011-00159-001	62000	PASTOS PERMANENTES DE 5 O MAS AÑOS-SIN VARIEDAD	S	428	16,10	0,22	0,22	0,22		0,22			0,22	0,22
1700000007114308	41-031-012-00269-002	62000	PASTOS PERMANENTES DE 5 O MAS AÑOS-SIN VARIEDAD	S	428	8,60	60,56	60,56	60,56		60,56			60,56	60,56
1700000007114310	41-031-012-00267-001	62000	PASTOS PERMANENTES DE 5 O MAS AÑOS-SIN VARIEDAD	S	428	9,40	50,90	50,90	50,90		50,90			50,90	50,90
1700000007114314	41-031-011-00160-003	62000	PASTOS PERMANENTES DE 5 O MAS AÑOS-SIN VARIEDAD	S	428	21,80	9,22	9,22	9,22		10,85			9,22	9,22
1700000007114315	41-031-012-00266-001	62000	PASTOS PERMANENTES DE 5 O MAS AÑOS-SIN VARIEDAD	S	428	12,30	7,50	7,50	7,50		7,50			7,50	7,50
1700000007114316	41-031-012-00270-001	62000	PASTOS PERMANENTES DE 5 O MAS AÑOS-SIN VARIEDAD	S	428	8,00	48,67	48,67	48,67		48,67			48,67	48,67
1700000007114318	41-031-012-00269-003	62000	PASTOS PERMANENTES DE 5 O MAS AÑOS-SIN VARIEDAD	S	428	4,00	2,45	2,45	2,45		2,45			2,45	2,45
1700000007114321	21-007-004-00008-033	62000	PASTOS PERMANENTES DE 5 O MAS AÑOS-SIN VARIEDAD	S	428	37,80	1,91	1,91	1,91		7,63			1,91	1,91
1700000007114322	41-031-012-00268-003	62000	PASTOS PERMANENTES DE 5 O MAS AÑOS-SIN VARIEDAD	S	428	8,10	1,32	1,32	1,32		1,32			1,32	1,32
1700000007114323	21-007-004-00008-004	62000	PASTOS PERMANENTES DE 5 O MAS AÑOS-SIN VARIEDAD	S	428	30,30	0,23	0,23	0,23		0,67			0,23	0,23
1700000007114324	21-007-004-00008-028	62000	PASTOS PERMANENTES DE 5 O MAS AÑOS-SIN VARIEDAD	S	428	26,10	12,49	12,49	12,49		14,69			12,49	12,49
1700000007114325	21-007-004-00008-031	62000	PASTOS PERMANENTES DE 5 O MAS AÑOS-SIN VARIEDAD	S	428	28,30	1,62	1,62	1,62		3,61			1,62	1,62
1700000007114326	21-007-004-00008-005	62000	PASTOS PERMANENTES DE 5 O MAS AÑOS-SIN VARIEDAD	S	428	28,10	0,86	0,86	0,86		1,32			0,86	0,86
1700000007114327	41-031-011-00174-015	62000	PASTOS PERMANENTES DE 5 O MAS AÑOS-SIN VARIEDAD	S	428	22,20	50,34	50,34	50,34		111,86			50,34	50,34
1700000007114328	21-007-004-00008-034	62000	PASTOS PERMANENTES DE 5 O MAS AÑOS-SIN VARIEDAD	S	428	33,70	2,68	2,68	2,68		4,13			2,68	2,68
1700000007114329	41-031-011-00176-001	62000	PASTOS PERMANENTES DE 5 O MAS AÑOS-SIN VARIEDAD	S	428	7,70	4,01	4,01	4,01		4,01			4,01	4,01
1700000007114330	21-007-004-00008-018	62000	PASTOS PERMANENTES DE 5 O MAS AÑOS-SIN VARIEDAD	S	428	34,90	10,68	10,68	10,68		16,43			10,68	10,68
1700000007114332	41-031-012-00265-001	62000	PASTOS PERMANENTES DE 5 O MAS AÑOS-SIN VARIEDAD	S	428	7,10	0,50	0,50	0,50		0,50			0,50	0,50
1700000007114333	21-007-004-00008-029	62000	PASTOS PERMANENTES DE 5 O MAS AÑOS-SIN VARIEDAD	S	428	18,40	0,19	0,19	0,19		0,19			0,19	0,19
1700000007114335	41-031-011-00161-001	62000	PASTOS PERMANENTES DE 5 O MAS AÑOS-SIN VARIEDAD	S	428	18,90	0,83	0,83	0,83		0,83			0,83	0,83

**INCIDENCIAS****INCIDENCIA DESCRIPCIÓN**

- 75022 No autoriza a que, en caso de la devolución por la entidad financiera (retrocesión bancaria) del pago en la cuenta corriente consignada en la solicitud y que está debidamente registrada en el sistema contable GIRO de la Junta de Andalucía, se proceda al pago en cualquier otra cuenta corriente de la titularidad del solicitante vigente en dicho sistema contable.
- 100407 Explotación solicitada no forma parte de ningún organismo de control autorizado para la producción ecológica en Andalucía o fecha de inscripción posterior al plazo establecido ( Anexo I. Criterios de Subvencionabilidad. Orden 28 de marzo de 2023 ).  
Explotación:ES210040000599 Especie:PORCINO  
Explotación:ES410310000004 Especie:PORCINO

(1) Superficie declarada admisible ajustada con la superficie comprometida.  
(2) Factor de penalización valorando el alcance para el tipo de compromiso.

Puede verificar la integridad de una copia de este documento mediante la lectura del código QR adjunto o mediante el acceso a la dirección <https://ws050.juntadeandalucia.es/verificarFirma> indicando el código de VERIFICACIÓN

FIRMADO POR

RAQUEL MARIA ESPIN CRESPO

18/12/2024

VERIFICACIÓN

Pk2jmUCNT2ZVULXR6LZ4ED5BQV9F2A

PÁG. 1257/2017



**INCIDENCIAS****INCIDENCIA DESCRIPCIÓN**

100411	Recinto no admisible por no estar asociado en SIGGAN a una explotación ganadera ( Artículo 10 de la Orden de 28 de marzo de 2023 ). Ref:170000007114313 Recinto:21-066-008-00033-00001 Cultivo:62000 PASTOS PERMANENTES DE 5 O MAS AÑOS-SIN VARIEDAD Secano Ref:170000007114307 Recinto:21-066-008-00033-00004 Cultivo:62000 PASTOS PERMANENTES DE 5 O MAS AÑOS-SIN VARIEDAD Secano Ref:927424 Recinto:21-066-008-00033-00005 Cultivo:62000 PASTOS PERMANENTES DE 5 O MAS AÑOS-SIN VARIEDAD Secano
100424	Solicita recinto que no está comprometido para la operación. Ref:1539677 Recinto:21-004-008-00049-00004 Cultivo:62000 PASTOS PERMANENTES DE 5 O MAS AÑOS-SIN VARIEDAD Secano Ref:170000007114294 Recinto:21-007-004-00008-00009 Cultivo:62000 PASTOS PERMANENTES DE 5 O MAS AÑOS-SIN VARIEDAD Secano Ref:170000007114295 Recinto:21-007-004-00008-00021 Cultivo:62000 PASTOS PERMANENTES DE 5 O MAS AÑOS-SIN VARIEDAD Secano Ref:170000007114313 Recinto:21-066-008-00033-00001 Cultivo:62000 PASTOS PERMANENTES DE 5 O MAS AÑOS-SIN VARIEDAD Secano Ref:170000007114307 Recinto:21-066-008-00033-00004 Cultivo:62000 PASTOS PERMANENTES DE 5 O MAS AÑOS-SIN VARIEDAD Secano Ref:927424 Recinto:21-066-008-00033-00005 Cultivo:62000 PASTOS PERMANENTES DE 5 O MAS AÑOS-SIN VARIEDAD Secano Ref:170000007114312 Recinto:41-031-011-00173-00001 Cultivo:62000 PASTOS PERMANENTES DE 5 O MAS AÑOS-SIN VARIEDAD Secano Ref:170000007114336 Recinto:41-031-011-00174-00014 Cultivo:62000 PASTOS PERMANENTES DE 5 O MAS AÑOS-SIN VARIEDAD Secano

**Datos considerados para el Cálculo de la Carga Ganadera mínima y máxima del expediente**

<u>Explotación</u>	<u>Especie</u>	<u>Inscrito en Sipea y Admisible</u>	<u>Ugm Calculada para CG Mínima</u>	<u>Ugm Calculada para CG Máxima</u>
ES210040000599	BOVINA	SI	15,42	15,42
ES210040000599	PORCINO	NO	0,00	4,31
ES210070000003	BOVINA	SI	20,10	20,10
ES410310000004	BOVINA	SI	94,41	94,41
ES410310000004	PORCINO	NO	0,00	0,00
			129,93	134,24

Superficie determinada para Cálculo Carga Ganadera Mínima: 525,90 ha

Superficie determinada para Cálculo Carga Ganadera Máxima: 525,90 ha

Carga Ganadera Mínima Expediente: 0,25 ugm/ha

Carga Ganadera Máxima Expediente: 0,26 ugm/ha

Los importes del Grupo de Pago de pastos de este expediente han sido ajustados por no llegar a la carga ganadera mínima de 0,3

**Recintos Determinados para el Cálculo de Garga Ganadera Mínima**

<u>REF.</u>	<u>REFERENCIA SIGPAC</u>	<u>CULTIVO</u>	<u>DESCRIPCIÓN CULTIVO</u>	<u>S/R</u>	<u>SUP. RESUELTA (ha)</u>
-1539705	21-066-008-09006-00013	62000	PASTOS PERMANENTES DE 5 O MAS AÑOS-SIN VARIEDAD	S	0,05
-1539704	21-066-008-09006-00011	62000	PASTOS PERMANENTES DE 5 O MAS AÑOS-SIN VARIEDAD	S	0,06
-1539703	21-066-008-09006-00011	62000	PASTOS PERMANENTES DE 5 O MAS AÑOS-SIN VARIEDAD	S	0,01
-1539702	21-066-008-09006-00010	62000	PASTOS PERMANENTES DE 5 O MAS AÑOS-SIN VARIEDAD	S	0,03
-1539701	21-066-008-09006-00008	62000	PASTOS PERMANENTES DE 5 O MAS AÑOS-SIN VARIEDAD	S	0,16
-1539700	21-066-008-09006-00007	62000	PASTOS PERMANENTES DE 5 O MAS AÑOS-SIN VARIEDAD	S	0,16
-1539699	21-066-008-09006-00005	62000	PASTOS PERMANENTES DE 5 O MAS AÑOS-SIN VARIEDAD	S	0,01
-1539698	21-066-008-00041-00001	62000	PASTOS PERMANENTES DE 5 O MAS AÑOS-SIN VARIEDAD	S	6,85
-1539697	21-007-004-09012-00036	62000	PASTOS PERMANENTES DE 5 O MAS AÑOS-SIN VARIEDAD	S	0,25
-1539696	21-007-004-09012-00028	62000	PASTOS PERMANENTES DE 5 O MAS AÑOS-SIN VARIEDAD	S	0,24
-1539695	21-007-004-09012-00027	62000	PASTOS PERMANENTES DE 5 O MAS AÑOS-SIN VARIEDAD	S	0,04
-1539694	21-007-004-09012-00019	62000	PASTOS PERMANENTES DE 5 O MAS AÑOS-SIN	S	0,51

(1) Superficie declarada admisible ajustada con la superficie comprometida.  
(2) Factor de penalización valorando el alcance para el tipo de compromiso.Puede verificar la integridad de una copia de este documento mediante la lectura del código QR adjunto o mediante el acceso a la dirección <https://ws050.juntadeandalucia.es/verificarFirma> indicando el código de VERIFICACIÓN

FIRMADO POR

RAQUEL MARIA ESPIN CRESPO

18/12/2024

VERIFICACIÓN

Pk2jmUCNT2ZVULXR6LZ4ED5BQV9F2A

PÁG. 1258/2017



**Datos considerados para el Cálculo de la Carga Ganadera mínima y máxima del expediente****Recintos Determinados para el Cálculo de Garga Ganadera Mínima**

REF.	REFERENCIA SIGPAC	CULTIVO	DESCRIPCIÓN CULTIVO	SUP.	
				S/R	RESUELTA (ha)
-1539693	21-007-004-09012-00018	62000	PASTOS PERMANENTES DE 5 O MAS AÑOS-SIN VARIEDAD	S	0,03
-1539692	21-007-004-09012-00017	62000	PASTOS PERMANENTES DE 5 O MAS AÑOS-SIN VARIEDAD	S	0,08
-1539691	21-007-004-09012-00016	62000	PASTOS PERMANENTES DE 5 O MAS AÑOS-SIN VARIEDAD	S	0,22
-1539690	21-007-004-09012-00008	62000	PASTOS PERMANENTES DE 5 O MAS AÑOS-SIN VARIEDAD	S	0,25
-1539689	21-007-004-09012-00007	62000	PASTOS PERMANENTES DE 5 O MAS AÑOS-SIN VARIEDAD	S	0,64
-1539688	21-007-004-09012-00006	62000	PASTOS PERMANENTES DE 5 O MAS AÑOS-SIN VARIEDAD	S	0,08
-1539687	21-007-004-09012-00002	62000	PASTOS PERMANENTES DE 5 O MAS AÑOS-SIN VARIEDAD	S	0,23
-1539686	21-007-004-00026-00006	62000	PASTOS PERMANENTES DE 5 O MAS AÑOS-SIN VARIEDAD	S	0,06
-1539685	21-007-004-00026-00005	62000	PASTOS PERMANENTES DE 5 O MAS AÑOS-SIN VARIEDAD	S	0,16
-1539684	21-007-004-00026-00003	62000	PASTOS PERMANENTES DE 5 O MAS AÑOS-SIN VARIEDAD	S	1,71
-1539683	21-007-004-00026-00002	62000	PASTOS PERMANENTES DE 5 O MAS AÑOS-SIN VARIEDAD	S	2,27
-1539682	21-007-004-00026-00001	62000	PASTOS PERMANENTES DE 5 O MAS AÑOS-SIN VARIEDAD	S	5,12
-1539681	21-004-008-00049-00008	62000	PASTOS PERMANENTES DE 5 O MAS AÑOS-SIN VARIEDAD	S	36,98
-1539680	21-004-008-00049-00007	62000	PASTOS PERMANENTES DE 5 O MAS AÑOS-SIN VARIEDAD	S	33,70
-1539679	21-004-008-00049-00006	62000	PASTOS PERMANENTES DE 5 O MAS AÑOS-SIN VARIEDAD	S	23,85
-1539678	21-004-008-00049-00005	62000	PASTOS PERMANENTES DE 5 O MAS AÑOS-SIN VARIEDAD	S	5,86
-927424	21-066-008-00033-00005	62000	PASTOS PERMANENTES DE 5 O MAS AÑOS-SIN VARIEDAD	S	0,04
-493651	41-031-011-00174-00022	62000	PASTOS PERMANENTES DE 5 O MAS AÑOS-SIN VARIEDAD	S	32,60
-493650	41-031-011-00174-00021	62000	PASTOS PERMANENTES DE 5 O MAS AÑOS-SIN VARIEDAD	S	49,07
5096506	21-066-008-00041-00002	62000	PASTOS PERMANENTES DE 5 O MAS AÑOS-SIN VARIEDAD	S	0,12
5096510	21-066-008-00041-00005	62000	PASTOS PERMANENTES DE 5 O MAS AÑOS-SIN VARIEDAD	S	0,56
1700000007114290	41-031-011-00175-00001	62000	PASTOS PERMANENTES DE 5 O MAS AÑOS-SIN VARIEDAD	S	0,19
1700000007114291	41-031-011-00160-00002	62000	PASTOS PERMANENTES DE 5 O MAS AÑOS-SIN VARIEDAD	S	7,10
1700000007114292	41-031-011-00160-00001	62000	PASTOS PERMANENTES DE 5 O MAS AÑOS-SIN VARIEDAD	S	0,74
1700000007114293	21-007-004-00008-00037	62000	PASTOS PERMANENTES DE 5 O MAS AÑOS-SIN VARIEDAD	S	7,58
1700000007114296	21-007-004-00008-00008	62000	PASTOS PERMANENTES DE 5 O MAS AÑOS-SIN VARIEDAD	S	1,29
1700000007114297	21-007-004-00008-00019	62000	PASTOS PERMANENTES DE 5 O MAS AÑOS-SIN VARIEDAD	S	14,91
1700000007114298	21-007-004-00008-00032	62000	PASTOS PERMANENTES DE 5 O MAS AÑOS-SIN VARIEDAD	S	0,50
1700000007114301	21-007-004-00008-00035	62000	PASTOS PERMANENTES DE 5 O MAS AÑOS-SIN VARIEDAD	S	0,14
1700000007114302	21-007-004-00008-00020	62000	PASTOS PERMANENTES DE 5 O MAS AÑOS-SIN VARIEDAD	S	11,77
1700000007114306	41-031-011-00159-00001	62000	PASTOS PERMANENTES DE 5 O MAS AÑOS-SIN VARIEDAD	S	0,22
1700000007114307	21-066-008-00033-00004	62000	PASTOS PERMANENTES DE 5 O MAS AÑOS-SIN VARIEDAD	S	1,56
1700000007114308	41-031-012-00269-00002	62000	PASTOS PERMANENTES DE 5 O MAS AÑOS-SIN VARIEDAD	S	60,56
1700000007114310	41-031-012-00267-00001	62000	PASTOS PERMANENTES DE 5 O MAS AÑOS-SIN VARIEDAD	S	50,90
1700000007114313	21-066-008-00033-00001	62000	PASTOS PERMANENTES DE 5 O MAS AÑOS-SIN VARIEDAD	S	10,94
1700000007114314	41-031-011-00160-00003	62000	PASTOS PERMANENTES DE 5 O MAS AÑOS-SIN VARIEDAD	S	9,22

(1) Superficie declarada admisible ajustada con la superficie comprometida.  
(2) Factor de penalización valorando el alcance para el tipo de compromiso.

Puede verificar la integridad de una copia de este documento mediante la lectura del código QR adjunto o mediante el acceso a la dirección <https://ws050.juntadeandalucia.es/verificarFirma> indicando el código de VERIFICACIÓN

FIRMADO POR	RAQUEL MARIA ESPIN CRESPO	18/12/2024	
VERIFICACIÓN	Pk2jmUCNT2ZVULXR6LZ4ED5BQV9F2A	PÁG. 1259/2017	

**Datos considerados para el Cálculo de la Carga Ganadera mínima y máxima del expediente****Recintos Determinados para el Cálculo de Garga Ganadera Mínima**

REF.	REFERENCIA SIGPAC	CULTIVO	DESCRIPCIÓN CULTIVO	SUP.	
				S/R	RESUELTA (ha)
170000007114315	41-031-012-00266-00001	62000	PASTOS PERMANENTES DE 5 O MAS AÑOS-SIN VARIEDAD	S	7,50
170000007114316	41-031-012-00270-00001	62000	PASTOS PERMANENTES DE 5 O MAS AÑOS-SIN VARIEDAD	S	48,67
170000007114318	41-031-012-00269-00003	62000	PASTOS PERMANENTES DE 5 O MAS AÑOS-SIN VARIEDAD	S	2,45
170000007114321	21-007-004-00008-00033	62000	PASTOS PERMANENTES DE 5 O MAS AÑOS-SIN VARIEDAD	S	1,91
170000007114322	41-031-012-00268-00003	62000	PASTOS PERMANENTES DE 5 O MAS AÑOS-SIN VARIEDAD	S	1,32
170000007114323	21-007-004-00008-00004	62000	PASTOS PERMANENTES DE 5 O MAS AÑOS-SIN VARIEDAD	S	0,23
170000007114324	21-007-004-00008-00028	62000	PASTOS PERMANENTES DE 5 O MAS AÑOS-SIN VARIEDAD	S	12,49
170000007114325	21-007-004-00008-00031	62000	PASTOS PERMANENTES DE 5 O MAS AÑOS-SIN VARIEDAD	S	1,62
170000007114326	21-007-004-00008-00005	62000	PASTOS PERMANENTES DE 5 O MAS AÑOS-SIN VARIEDAD	S	0,86
170000007114327	41-031-011-00174-00015	62000	PASTOS PERMANENTES DE 5 O MAS AÑOS-SIN VARIEDAD	S	50,34
170000007114328	21-007-004-00008-00034	62000	PASTOS PERMANENTES DE 5 O MAS AÑOS-SIN VARIEDAD	S	2,68
170000007114329	41-031-011-00176-00001	62000	PASTOS PERMANENTES DE 5 O MAS AÑOS-SIN VARIEDAD	S	4,01
170000007114330	21-007-004-00008-00018	62000	PASTOS PERMANENTES DE 5 O MAS AÑOS-SIN VARIEDAD	S	10,68
170000007114332	41-031-012-00265-00001	62000	PASTOS PERMANENTES DE 5 O MAS AÑOS-SIN VARIEDAD	S	0,50
170000007114333	21-007-004-00008-00029	62000	PASTOS PERMANENTES DE 5 O MAS AÑOS-SIN VARIEDAD	S	0,19
170000007114335	41-031-011-00161-00001	62000	PASTOS PERMANENTES DE 5 O MAS AÑOS-SIN VARIEDAD	S	0,83

**Recintos Determinados para el Cálculo de Garga Ganadera Máxima**

REF.	REFERENCIA SIGPAC	CULTIVO	DESCRIPCIÓN CULTIVO	SUP.	
				S/R	RESUELTA (ha)
-1539705	21-066-008-09006-00013	62000	PASTOS PERMANENTES DE 5 O MAS AÑOS-SIN VARIEDAD	S	0,05
-1539704	21-066-008-09006-00011	62000	PASTOS PERMANENTES DE 5 O MAS AÑOS-SIN VARIEDAD	S	0,06
-1539703	21-066-008-09006-00011	62000	PASTOS PERMANENTES DE 5 O MAS AÑOS-SIN VARIEDAD	S	0,01
-1539702	21-066-008-09006-00010	62000	PASTOS PERMANENTES DE 5 O MAS AÑOS-SIN VARIEDAD	S	0,03
-1539701	21-066-008-09006-00008	62000	PASTOS PERMANENTES DE 5 O MAS AÑOS-SIN VARIEDAD	S	0,16
-1539700	21-066-008-09006-00007	62000	PASTOS PERMANENTES DE 5 O MAS AÑOS-SIN VARIEDAD	S	0,16
-1539699	21-066-008-09006-00005	62000	PASTOS PERMANENTES DE 5 O MAS AÑOS-SIN VARIEDAD	S	0,01
-1539698	21-066-008-00041-00001	62000	PASTOS PERMANENTES DE 5 O MAS AÑOS-SIN VARIEDAD	S	6,85
-1539697	21-007-004-09012-00036	62000	PASTOS PERMANENTES DE 5 O MAS AÑOS-SIN VARIEDAD	S	0,25
-1539696	21-007-004-09012-00028	62000	PASTOS PERMANENTES DE 5 O MAS AÑOS-SIN VARIEDAD	S	0,24
-1539695	21-007-004-09012-00027	62000	PASTOS PERMANENTES DE 5 O MAS AÑOS-SIN VARIEDAD	S	0,04
-1539694	21-007-004-09012-00019	62000	PASTOS PERMANENTES DE 5 O MAS AÑOS-SIN VARIEDAD	S	0,51
-1539693	21-007-004-09012-00018	62000	PASTOS PERMANENTES DE 5 O MAS AÑOS-SIN VARIEDAD	S	0,03
-1539692	21-007-004-09012-00017	62000	PASTOS PERMANENTES DE 5 O MAS AÑOS-SIN VARIEDAD	S	0,08
-1539691	21-007-004-09012-00016	62000	PASTOS PERMANENTES DE 5 O MAS AÑOS-SIN VARIEDAD	S	0,22
-1539690	21-007-004-09012-00008	62000	PASTOS PERMANENTES DE 5 O MAS AÑOS-SIN VARIEDAD	S	0,25
-1539689	21-007-004-09012-00007	62000	PASTOS PERMANENTES DE 5 O MAS AÑOS-SIN VARIEDAD	S	0,64

(1) Superficie declarada admisible ajustada con la superficie comprometida.  
(2) Factor de penalización valorando el alcance para el tipo de compromiso.Puede verificar la integridad de una copia de este documento mediante la lectura del código QR adjunto o mediante el acceso a la dirección <https://ws050.juntadeandalucia.es/verificarFirma> indicando el código de VERIFICACIÓN

FIRMADO POR

RAQUEL MARIA ESPIN CRESPO

18/12/2024

VERIFICACIÓN

Pk2jmUCNT2ZVULXR6LZ4ED5BQV9F2A

PÁG. 1260/2017





**Datos considerados para el Cálculo de la Carga Ganadera mínima y máxima del expediente****Recintos Determinados para el Cálculo de Garga Ganadera Máxima**

REF.	REFERENCIA SIGPAC	CULTIVO	DESCRIPCIÓN CULTIVO	SUP.	
				S/R	RESUELTA (ha)
-1539688	21-007-004-09012-00006	62000	PASTOS PERMANENTES DE 5 O MAS AÑOS-SIN VARIEDAD	S	0,08
-1539687	21-007-004-09012-00002	62000	PASTOS PERMANENTES DE 5 O MAS AÑOS-SIN VARIEDAD	S	0,23
-1539686	21-007-004-00026-00006	62000	PASTOS PERMANENTES DE 5 O MAS AÑOS-SIN VARIEDAD	S	0,06
-1539685	21-007-004-00026-00005	62000	PASTOS PERMANENTES DE 5 O MAS AÑOS-SIN VARIEDAD	S	0,16
-1539684	21-007-004-00026-00003	62000	PASTOS PERMANENTES DE 5 O MAS AÑOS-SIN VARIEDAD	S	1,71
-1539683	21-007-004-00026-00002	62000	PASTOS PERMANENTES DE 5 O MAS AÑOS-SIN VARIEDAD	S	2,27
-1539682	21-007-004-00026-00001	62000	PASTOS PERMANENTES DE 5 O MAS AÑOS-SIN VARIEDAD	S	5,12
-1539681	21-004-008-00049-00008	62000	PASTOS PERMANENTES DE 5 O MAS AÑOS-SIN VARIEDAD	S	36,98
-1539680	21-004-008-00049-00007	62000	PASTOS PERMANENTES DE 5 O MAS AÑOS-SIN VARIEDAD	S	33,70
-1539679	21-004-008-00049-00006	62000	PASTOS PERMANENTES DE 5 O MAS AÑOS-SIN VARIEDAD	S	23,85
-1539678	21-004-008-00049-00005	62000	PASTOS PERMANENTES DE 5 O MAS AÑOS-SIN VARIEDAD	S	5,86
-1539677	21-004-008-00049-00004	62000	PASTOS PERMANENTES DE 5 O MAS AÑOS-SIN VARIEDAD	S	0,00
-927424	21-066-008-00033-00005	62000	PASTOS PERMANENTES DE 5 O MAS AÑOS-SIN VARIEDAD	S	0,04
-493651	41-031-011-00174-00022	62000	PASTOS PERMANENTES DE 5 O MAS AÑOS-SIN VARIEDAD	S	32,60
-493650	41-031-011-00174-00021	62000	PASTOS PERMANENTES DE 5 O MAS AÑOS-SIN VARIEDAD	S	49,07
5096506	21-066-008-00041-00002	62000	PASTOS PERMANENTES DE 5 O MAS AÑOS-SIN VARIEDAD	S	0,12
5096510	21-066-008-00041-00005	62000	PASTOS PERMANENTES DE 5 O MAS AÑOS-SIN VARIEDAD	S	0,56
1700000007114290	41-031-011-00175-00001	62000	PASTOS PERMANENTES DE 5 O MAS AÑOS-SIN VARIEDAD	S	0,19
1700000007114291	41-031-011-00160-00002	62000	PASTOS PERMANENTES DE 5 O MAS AÑOS-SIN VARIEDAD	S	7,10
1700000007114292	41-031-011-00160-00001	62000	PASTOS PERMANENTES DE 5 O MAS AÑOS-SIN VARIEDAD	S	0,74
1700000007114293	21-007-004-00008-00037	62000	PASTOS PERMANENTES DE 5 O MAS AÑOS-SIN VARIEDAD	S	7,58
1700000007114294	21-007-004-00008-00009	62000	PASTOS PERMANENTES DE 5 O MAS AÑOS-SIN VARIEDAD	S	0,00
1700000007114295	21-007-004-00008-00021	62000	PASTOS PERMANENTES DE 5 O MAS AÑOS-SIN VARIEDAD	S	0,00
1700000007114296	21-007-004-00008-00008	62000	PASTOS PERMANENTES DE 5 O MAS AÑOS-SIN VARIEDAD	S	1,29
1700000007114297	21-007-004-00008-00019	62000	PASTOS PERMANENTES DE 5 O MAS AÑOS-SIN VARIEDAD	S	14,91
1700000007114298	21-007-004-00008-00032	62000	PASTOS PERMANENTES DE 5 O MAS AÑOS-SIN VARIEDAD	S	0,50
1700000007114301	21-007-004-00008-00035	62000	PASTOS PERMANENTES DE 5 O MAS AÑOS-SIN VARIEDAD	S	0,14
1700000007114302	21-007-004-00008-00020	62000	PASTOS PERMANENTES DE 5 O MAS AÑOS-SIN VARIEDAD	S	11,77
1700000007114306	41-031-011-00159-00001	62000	PASTOS PERMANENTES DE 5 O MAS AÑOS-SIN VARIEDAD	S	0,22
1700000007114307	21-066-008-00033-00004	62000	PASTOS PERMANENTES DE 5 O MAS AÑOS-SIN VARIEDAD	S	1,56
1700000007114308	41-031-012-00269-00002	62000	PASTOS PERMANENTES DE 5 O MAS AÑOS-SIN VARIEDAD	S	60,56
1700000007114310	41-031-012-00267-00001	62000	PASTOS PERMANENTES DE 5 O MAS AÑOS-SIN VARIEDAD	S	50,90
1700000007114312	41-031-011-00173-00001	62000	PASTOS PERMANENTES DE 5 O MAS AÑOS-SIN VARIEDAD	S	0,00
1700000007114313	21-066-008-00033-00001	62000	PASTOS PERMANENTES DE 5 O MAS AÑOS-SIN VARIEDAD	S	10,94
1700000007114314	41-031-011-00160-00003	62000	PASTOS PERMANENTES DE 5 O MAS AÑOS-SIN VARIEDAD	S	9,22
1700000007114315	41-031-012-00266-00001	62000	PASTOS PERMANENTES DE 5 O MAS AÑOS-SIN VARIEDAD	S	7,50

(1) Superficie declarada admisible ajustada con la superficie comprometida.  
(2) Factor de penalización valorando el alcance para el tipo de compromiso.

Puede verificar la integridad de una copia de este documento mediante la lectura del código QR adjunto o mediante el acceso a la dirección <https://ws050.juntadeandalucia.es/verificarFirma> indicando el código de VERIFICACIÓN

FIRMADO POR	RAQUEL MARIA ESPIN CRESPO	18/12/2024	
VERIFICACIÓN	Pk2jmUCNT2ZVULXR6LZ4ED5BQV9F2A	PÁG. 1261/2017	

**Datos considerados para el Cálculo de la Carga Ganadera mínima y máxima del expediente****Recintos Determinados para el Cálculo de Garga Ganadera Máxima**

REF.	REFERENCIA SIGPAC	CULTIVO	DESCRIPCIÓN CULTIVO	S/R	SUP.
					RESUELTA (ha)
1700000007114316	41-031-012-00270-00001	62000	PASTOS PERMANENTES DE 5 O MAS AÑOS-SIN VARIEDAD	S	48,67
1700000007114318	41-031-012-00269-00003	62000	PASTOS PERMANENTES DE 5 O MAS AÑOS-SIN VARIEDAD	S	2,45
1700000007114321	21-007-004-00008-00033	62000	PASTOS PERMANENTES DE 5 O MAS AÑOS-SIN VARIEDAD	S	1,91
1700000007114322	41-031-012-00268-00003	62000	PASTOS PERMANENTES DE 5 O MAS AÑOS-SIN VARIEDAD	S	1,32
1700000007114323	21-007-004-00008-00004	62000	PASTOS PERMANENTES DE 5 O MAS AÑOS-SIN VARIEDAD	S	0,23
1700000007114324	21-007-004-00008-00028	62000	PASTOS PERMANENTES DE 5 O MAS AÑOS-SIN VARIEDAD	S	12,49
1700000007114325	21-007-004-00008-00031	62000	PASTOS PERMANENTES DE 5 O MAS AÑOS-SIN VARIEDAD	S	1,62
1700000007114326	21-007-004-00008-00005	62000	PASTOS PERMANENTES DE 5 O MAS AÑOS-SIN VARIEDAD	S	0,86
1700000007114327	41-031-011-00174-00015	62000	PASTOS PERMANENTES DE 5 O MAS AÑOS-SIN VARIEDAD	S	50,34
1700000007114328	21-007-004-00008-00034	62000	PASTOS PERMANENTES DE 5 O MAS AÑOS-SIN VARIEDAD	S	2,68
1700000007114329	41-031-011-00176-00001	62000	PASTOS PERMANENTES DE 5 O MAS AÑOS-SIN VARIEDAD	S	4,01
1700000007114330	21-007-004-00008-00018	62000	PASTOS PERMANENTES DE 5 O MAS AÑOS-SIN VARIEDAD	S	10,68
1700000007114332	41-031-012-00265-00001	62000	PASTOS PERMANENTES DE 5 O MAS AÑOS-SIN VARIEDAD	S	0,50
1700000007114333	21-007-004-00008-00029	62000	PASTOS PERMANENTES DE 5 O MAS AÑOS-SIN VARIEDAD	S	0,19
1700000007114335	41-031-011-00161-00001	62000	PASTOS PERMANENTES DE 5 O MAS AÑOS-SIN VARIEDAD	S	0,83
1700000007114336	41-031-011-00174-00014	62000	PASTOS PERMANENTES DE 5 O MAS AÑOS-SIN VARIEDAD	S	0,00

**Incidencias de carga ganadera****INCIDENCIA DESCRIPCIÓN**

100407	Explotación solicitada no forma parte de ningún organismo de control autorizado para la producción ecológica en Andalucía o fecha de inscripción posterior al plazo establecido ( Anexo I. Criterios de Subvencionabilidad. Orden 28 de marzo de 2023 ). Explotación:ES210040000599 Especie:PORCINO Explotación:ES410310000004 Especie:PORCINO
--------	--

(1) Superficie declarada admisible ajustada con la superficie comprometida.  
(2) Factor de penalización valorando el alcance para el tipo de compromiso.

Puede verificar la integridad de una copia de este documento mediante la lectura del código QR adjunto o mediante el acceso a la dirección <https://ws050.juntadeandalucia.es/verificarFirma> indicando el código de VERIFICACIÓN

FIRMADO POR	RAQUEL MARIA ESPIN CRESPO	18/12/2024	
VERIFICACIÓN	Pk2jmUCNT2ZVULXR6LZ4ED5BQV9F2A	PÁG. 1262/2017	

**APELLIDOS Y NOMBRE / RAZÓN SOCIAL**

LOPEZ MENDEZ MARIA DOLORES

**NIF**  
\*\*\*8820\***EXPEDIENTE**  
1132682**ANUALIDAD DE PAGO**

1ª

**IMPORTES POR ANUALIDAD**

	2023	2024	2025	2026	2027
<b>IMPORTE MÁXIMO SUBVENCIONABLE</b>	6.161,25 €	6.161,25 €	6.161,25 €	6.161,25 €	6.161,25 €
<b>IMPORTE MEDIO DE TRANSFERENCIA (€/ha)</b>	82,15 €	82,15 €	82,15 €	82,15 €	82,15 €

**RESUMEN DE UNIDADES**

Cód	GRUPO DE PAGO	Sup. Dec. Admisible (ha)	Sup. Comprometida (ha)	Sup. ajustada compromiso (1) (ha)	% sobredec.	Sup. Resuelta (ha)	Importe Declarado	Importe Topado	Importe Resuelto	Importe tras sobredec.
428	PASTOS ASOCIADOS A GANADERÍA ECOLÓGICA	238,92		75,00	0,00	75,00	6.161,25	6.161,25	6.161,25	6.161,25
<b>TOTAL</b>		238,92	75,00	75,00		75,00	6.161,25	6.161,25	6.161,25	6.161,25

**APLICACIÓN DE REDUCCIONES Y PENALIZACIONES**

GRUPO DE PAGO	Importe Calculado	Importe prerreduc.	Criterios de subvencionabilidad y compromisos	Presentación tardía	Omisión declaración	Condicionidad	IMPORTE (Euros) RESUELTO
PASTOS ASOCIADOS A GANADERÍA	6.161,25	6.161,25	0,00	0,00	0,00	0,00	6.161,25
<b>TOTAL</b>	6.161,25	6.161,25					6.161,25

**RESUMEN DE PAGOS****IMPORTE (Euros)**

	RESUELTO	FEADER	MAPA	CAPADR
PASTOS ASOCIADOS A GANADERÍA ECOLÓGICA - Pago realizado	6.161,25 €	5.237,06 €	604,42 €	319,77 €

**RECINTOS RESUELTOS**

REE	REFERENCIA SIGPAC	CULTIVO DESCRIPCIÓN CULTIVO	S/R G.PAGO	PEND. MEDIA (%)	SUP. DEC. ADMISIBLE (ha)	SUP. COMPROM. (ha)	SUP. AJUSTADA COMPROM. (1) (ha)	SUP. CONV. SIGPAC (ha)	SUP. CERTIF. (ha)	SUP. CAMPO (ha)	SUP. CAMPO DETER. CULT. DECLARADO (ha)	SUP. DEC. REDUCIDA (ha)	SUP. RESUELTA (ha)
-1345879	41-032-018-00012-021	62000 PASTOS PERMANENTES DE 5 O MAS AÑOS-SIN VARIEDAD	S 428	20,20	0,02	0,02	0,02		0,02			0,02	0,02
-804619	41-032-004-00023-013	62000 PASTOS PERMANENTES DE 5 O MAS AÑOS-SIN VARIEDAD	S 428	26,50	1,83	1,83	1,83		1,83			1,83	1,83
-93135	41-032-004-00009-017	62000 PASTOS PERMANENTES DE 5 O MAS AÑOS-SIN VARIEDAD	S 428	17,30	0,25	0,25	0,25		0,25			0,25	0,25
1700000004657155	41-032-004-00009-001	62000 PASTOS PERMANENTES DE 5 O MAS AÑOS-SIN VARIEDAD	S 428	26,20	81,23	81,23	81,23		81,23			81,23	81,23
1700000004657157	41-032-004-00009-013	62000 PASTOS PERMANENTES DE 5 O MAS AÑOS-SIN VARIEDAD	S 428	13,20	3,02	3,02	3,02		3,02			3,02	3,02
1700000004657158	41-032-004-00009-014	62000 PASTOS PERMANENTES DE 5 O MAS AÑOS-SIN VARIEDAD	S 428	25,50	3,12	3,12	3,12		3,12			3,12	3,12
1700000004657170	41-032-004-00009-007	62000 PASTOS PERMANENTES DE 5 O MAS AÑOS-SIN VARIEDAD	S 428	17,60	1,48	1,48	1,48		1,48			1,48	1,48
1700000004657183	41-032-004-00009-015	62000 PASTOS PERMANENTES DE 5 O MAS AÑOS-SIN VARIEDAD	S 428	14,40	3,14	3,14	3,14		3,14			3,14	3,14
1700000004657186	41-032-018-00018-003	62000 PASTOS PERMANENTES DE 5 O MAS AÑOS-SIN VARIEDAD	S 428	22,70	1,59	1,59	1,59		1,87			1,59	1,59
1700000004657187	41-032-018-00018-007	62000 PASTOS PERMANENTES DE 5 O MAS AÑOS-SIN VARIEDAD	S 428	13,10	0,67	0,67	0,67		0,67			0,67	0,67
1700000004657188	41-032-018-00018-008	62000 PASTOS PERMANENTES DE 5 O MAS AÑOS-SIN VARIEDAD	S 428	30,80	119,51	102,11	102,11		133,99			102,11	102,11
1700000004657189	41-032-018-00018-013	62000 PASTOS PERMANENTES DE 5 O MAS AÑOS-SIN VARIEDAD	S 428	18,40	0,64	0,64	0,64		0,64			0,64	0,64
1700000004657190	41-032-018-00018-015	62000 PASTOS PERMANENTES DE 5 O MAS AÑOS-SIN VARIEDAD	S 428	22,10	0,46	0,46	0,46		0,46			0,46	0,46
1700000004657191	41-032-018-00018-028	62000 PASTOS PERMANENTES DE 5 O MAS AÑOS-SIN VARIEDAD	S 428	5,60	0,33	0,33	0,33		0,33			0,33	0,33
1700000004657192	41-032-018-00018-029	62000 PASTOS PERMANENTES DE 5 O MAS AÑOS-SIN VARIEDAD	S 428	10,40	0,28	0,28	0,28		0,28			0,28	0,28
1700000004657193	41-032-018-00018-030	62000 PASTOS PERMANENTES DE 5 O MAS AÑOS-SIN VARIEDAD	S 428	12,90	16,49	14,73	14,73		15,09			14,73	14,73
1700000004657199	41-032-018-00018-039	62000 PASTOS PERMANENTES DE 5 O MAS AÑOS-SIN VARIEDAD	S 428	7,80	0,21	0,21	0,21		0,25			0,21	0,21
1700000004657202	41-032-018-00018-040	62000 PASTOS PERMANENTES DE 5 O MAS AÑOS-SIN VARIEDAD	S 428	14,00	0,04	0,04	0,04		0,04			0,04	0,04
1700000004657203	41-032-018-00018-014	62000 PASTOS PERMANENTES DE 5 O MAS AÑOS-SIN VARIEDAD	S 428	32,70	0,57	0,57	0,57		0,67			0,57	0,57
1700000004657204	41-032-018-00018-005	62000 PASTOS PERMANENTES DE 5 O MAS AÑOS-SIN VARIEDAD	S 428	24,20	1,19	1,19	1,19		1,19			1,19	1,19
1700000004657205	41-032-018-00018-010	62000 PASTOS PERMANENTES DE 5 O MAS AÑOS-SIN VARIEDAD	S 428	15,00	2,38	2,38	2,38		2,38			2,38	2,38
1700000004657206	41-032-018-00019-001	62000 PASTOS PERMANENTES DE 5 O MAS AÑOS-SIN VARIEDAD	S 428	17,20	0,33	0,33	0,33		0,60			0,33	0,33
1700000004657207	41-032-018-00018-024	62000 PASTOS PERMANENTES DE 5 O MAS AÑOS-SIN VARIEDAD	S 428	15,50	0,06	0,06	0,06		0,06			0,06	0,06
1700000004657208	41-032-018-00018-016	62000 PASTOS PERMANENTES DE 5 O MAS AÑOS-SIN VARIEDAD	S 428	16,60	0,08	0,08	0,08		0,09			0,08	0,08

(1) Superficie declarada admisible ajustada con la superficie comprometida.  
(2) Factor de penalización valorando el alcance para el tipo de compromiso.Puede verificar la integridad de una copia de este documento mediante la lectura del código QR adjunto o mediante el acceso a la dirección <https://ws050.juntadeandalucia.es/verificarFirma> indicando el código de VERIFICACIÓN

FIRMADO POR

RAQUEL MARIA ESPIN CRESPO

18/12/2024

VERIFICACIÓN

Pk2jmUCNT2ZVULXR6LZ4ED5BQV9F2A

PÁG. 1263/2017



**INCIDENCIAS****INCIDENCIA DESCRIPCIÓN**

- 225 La superficie de cruce total de productos de la agrupación Pastos permanentes sobre un mismo recinto en el conjunto de las solicitudes, no puede superar la superficie total admisible de pastos  
Ref:170000004657188 Recinto:41-032-018-00018-00008 Cultivo:62000 PASTOS PERMANENTES DE 5 O MAS AÑOS-SIN VARIEDAD Secano Superficie admisible de pastos del recinto según SIGPAC.:11951 Suma de superficies de cruce netas declaradas para este recinto por todos los solicitantes.:13691 Exceso de superficie (Hectáreas):17,4  
Ref:170000004657193 Recinto:41-032-018-00018-00030 Cultivo:62000 PASTOS PERMANENTES DE 5 O MAS AÑOS-SIN VARIEDAD Secano Superficie admisible de pastos del recinto según SIGPAC.:1649 Suma de superficies de cruce netas declaradas para este recinto por todos los solicitantes.:1825 Exceso de superficie (Hectáreas):1,76
- 100402 Recinto solicitado no forma parte de ningún organismo de control autorizado para la producción ecológica en Andalucía o fecha de inscripción posterior al plazo establecido ( Anexo I. Criterios de Subvencionabilidad. Orden 28 de marzo de 2023 ).  
Ref:170000004657156 Recinto:41-032-004-00009-00012 Cultivo:218154 HIGUERA-ROJA Secano  
Ref:170000004657185 Recinto:41-032-018-00018-00032 Cultivo:101007 OLIVAR-MANZANILLA Secano  
Ref:170000004657195 Recinto:41-032-018-00026-00015 Cultivo:101007 OLIVAR-MANZANILLA Regadío  
Ref:170000004657201 Recinto:41-032-018-00026-00017 Cultivo:101007 OLIVAR-MANZANILLA Secano  
Ref:170000004657200 Recinto:41-032-018-00026-00019 Cultivo:101007 OLIVAR-MANZANILLA Secano  
Ref:170000004657198 Recinto:41-032-018-00026-00020 Cultivo:101007 OLIVAR-MANZANILLA Secano
- 100406 Grupo de cultivo declarado en el recinto no coincide con el grupo de cultivo existente en el organismo de control autorizado para la producción ecológica en Andalucía ( Anexo I. Criterios de Subvencionabilidad. Orden 28 de marzo de 2023 ).  
Ref:170000004657156 Recinto:41-032-004-00009-00012 Cultivo:218154 HIGUERA-ROJA Secano Grupo de SIPEA:PASTOS ASOCIADOS
- 100407 Explotación solicitada no forma parte de ningún organismo de control autorizado para la producción ecológica en Andalucía o fecha de inscripción posterior al plazo establecido ( Anexo I. Criterios de Subvencionabilidad. Orden 28 de marzo de 2023 ).  
Explotación:ES210670000150 Especie:BOVINA  
Explotación:ES210670000150 Especie:PORCINO  
Explotación:ES410320000542 Especie:PORCINO
- 100424 Solicita recinto que no está comprometido para la operación.  
Ref:170000004657156 Recinto:41-032-004-00009-00012 Cultivo:218154 HIGUERA-ROJA Secano  
Ref:5304161 Recinto:41-032-004-00019-00001 Cultivo:62000 PASTOS PERMANENTES DE 5 O MAS AÑOS-SIN VARIEDAD Secano  
Ref:170000004657185 Recinto:41-032-018-00018-00032 Cultivo:101007 OLIVAR-MANZANILLA Secano  
Ref:170000004657195 Recinto:41-032-018-00026-00015 Cultivo:101007 OLIVAR-MANZANILLA Regadío  
Ref:170000004657201 Recinto:41-032-018-00026-00017 Cultivo:101007 OLIVAR-MANZANILLA Secano  
Ref:170000004657200 Recinto:41-032-018-00026-00019 Cultivo:101007 OLIVAR-MANZANILLA Secano  
Ref:170000004657198 Recinto:41-032-018-00026-00020 Cultivo:101007 OLIVAR-MANZANILLA Secano

**Datos considerados para el Cálculo de la Carga Ganadera mínima y máxima del expediente**

Explotación	Especie	Inscrito en Sipea y Admisible	Ugm Calculada para CG Mínima	Ugm Calculada para CG Máxima
ES210670000150	BOVINA	NO	0,00	25,05
ES210670000150	PORCINO	NO	0,00	16,51
ES410320000542	BOVINA	SI	40,45	40,45
ES410320000542	PORCINO	NO	0,00	58,17
			40,45	140,18

Superficie determinada para Cálculo Carga Ganadera Mínima: 271,32 ha

Superficie determinada para Cálculo Carga Ganadera Máxima: 384,47 ha

Los importes del Grupo de Pago de pastos de este expediente han sido ajustados por no llegar a la carga ganadera mínima de 0,3

Carga Ganadera Mínima Expediente: 0,15 ugm/ha

Carga Ganadera Máxima Expediente: 0,36 ugm/ha

**Recintos Determinados para el Cálculo de Garga Ganadera Mínima**

REF.	REFERENCIA SIGPAC	CULTIVO	DESCRIPCIÓN CULTIVO	S/R	SUP. RESUELTA (ha)
-1345880	41-032-018-00012-00027	62000	PASTOS PERMANENTES DE 5 O MAS AÑOS-SIN VARIEDAD	S	0,02
-1345879	41-032-018-00012-00021	62000	PASTOS PERMANENTES DE 5 O MAS AÑOS-SIN VARIEDAD	S	0,02
-1345878	41-032-018-00012-00003	62000	PASTOS PERMANENTES DE 5 O MAS AÑOS-SIN VARIEDAD	S	0,05
-1345877	41-032-018-00012-00003	62000	PASTOS PERMANENTES DE 5 O MAS AÑOS-SIN VARIEDAD	S	0,11
-804619	41-032-004-00023-00013	62000	PASTOS PERMANENTES DE 5 O MAS AÑOS-SIN VARIEDAD	S	1,83

(1) Superficie declarada admisible ajustada con la superficie comprometida.  
(2) Factor de penalización valorando el alcance para el tipo de compromiso.Puede verificar la integridad de una copia de este documento mediante la lectura del código QR adjunto o mediante el acceso a la dirección <https://ws050.juntadeandalucia.es/verificarFirma> indicando el código de VERIFICACIÓN

FIRMADO POR

RAQUEL MARIA ESPIN CRESPO

18/12/2024

VERIFICACIÓN

Pk2jmUCNT2ZVULXR6LZ4ED5BQV9F2A

PÁG. 1264/2017



**Datos considerados para el Cálculo de la Carga Ganadera mínima y máxima del expediente****Recintos Determinados para el Cálculo de Garga Ganadera Mínima**

REF.	REFERENCIA SIGPAC	CULTIVO	DESCRIPCIÓN CULTIVO	S/R	SUP.
					RESUELTA (ha)
-93135	41-032-004-00009-00017	62000	PASTOS PERMANENTES DE 5 O MAS AÑOS-SIN VARIEDAD	S	0,25
5304161	41-032-004-00019-00001	62000	PASTOS PERMANENTES DE 5 O MAS AÑOS-SIN VARIEDAD	S	26,41
1700000004657155	41-032-004-00009-00001	62000	PASTOS PERMANENTES DE 5 O MAS AÑOS-SIN VARIEDAD	S	81,23
1700000004657157	41-032-004-00009-00013	62000	PASTOS PERMANENTES DE 5 O MAS AÑOS-SIN VARIEDAD	S	3,02
1700000004657158	41-032-004-00009-00014	62000	PASTOS PERMANENTES DE 5 O MAS AÑOS-SIN VARIEDAD	S	3,12
1700000004657161	41-032-018-00026-00002	62000	PASTOS PERMANENTES DE 5 O MAS AÑOS-SIN VARIEDAD	S	0,56
1700000004657163	41-032-018-00026-00003	62000	PASTOS PERMANENTES DE 5 O MAS AÑOS-SIN VARIEDAD	S	0,48
1700000004657164	41-032-018-00026-00001	62000	PASTOS PERMANENTES DE 5 O MAS AÑOS-SIN VARIEDAD	S	1,06
1700000004657165	41-032-018-00026-00004	62000	PASTOS PERMANENTES DE 5 O MAS AÑOS-SIN VARIEDAD	S	2,07
1700000004657166	41-032-018-00026-00005	62000	PASTOS PERMANENTES DE 5 O MAS AÑOS-SIN VARIEDAD	S	5,03
1700000004657170	41-032-004-00009-00007	62000	PASTOS PERMANENTES DE 5 O MAS AÑOS-SIN VARIEDAD	S	1,48
1700000004657173	41-032-018-00026-00006	62000	PASTOS PERMANENTES DE 5 O MAS AÑOS-SIN VARIEDAD	S	10,33
1700000004657174	41-032-018-00026-00008	62000	PASTOS PERMANENTES DE 5 O MAS AÑOS-SIN VARIEDAD	S	2,28
1700000004657183	41-032-004-00009-00015	62000	PASTOS PERMANENTES DE 5 O MAS AÑOS-SIN VARIEDAD	S	3,14
1700000004657186	41-032-018-00018-00003	62000	PASTOS PERMANENTES DE 5 O MAS AÑOS-SIN VARIEDAD	S	1,59
1700000004657187	41-032-018-00018-00007	62000	PASTOS PERMANENTES DE 5 O MAS AÑOS-SIN VARIEDAD	S	0,67
1700000004657188	41-032-018-00018-00008	62000	PASTOS PERMANENTES DE 5 O MAS AÑOS-SIN VARIEDAD	S	102,11
1700000004657189	41-032-018-00018-00013	62000	PASTOS PERMANENTES DE 5 O MAS AÑOS-SIN VARIEDAD	S	0,64
1700000004657190	41-032-018-00018-00015	62000	PASTOS PERMANENTES DE 5 O MAS AÑOS-SIN VARIEDAD	S	0,46
1700000004657191	41-032-018-00018-00028	62000	PASTOS PERMANENTES DE 5 O MAS AÑOS-SIN VARIEDAD	S	0,33
1700000004657192	41-032-018-00018-00029	62000	PASTOS PERMANENTES DE 5 O MAS AÑOS-SIN VARIEDAD	S	0,28
1700000004657193	41-032-018-00018-00030	62000	PASTOS PERMANENTES DE 5 O MAS AÑOS-SIN VARIEDAD	S	14,73
1700000004657196	41-032-018-00026-00014	62000	PASTOS PERMANENTES DE 5 O MAS AÑOS-SIN VARIEDAD	S	1,72
1700000004657197	41-032-018-00026-00013	62000	PASTOS PERMANENTES DE 5 O MAS AÑOS-SIN VARIEDAD	S	0,40
1700000004657199	41-032-018-00018-00039	62000	PASTOS PERMANENTES DE 5 O MAS AÑOS-SIN VARIEDAD	S	0,21
1700000004657202	41-032-018-00018-00040	62000	PASTOS PERMANENTES DE 5 O MAS AÑOS-SIN VARIEDAD	S	0,04
1700000004657203	41-032-018-00018-00014	62000	PASTOS PERMANENTES DE 5 O MAS AÑOS-SIN VARIEDAD	S	0,57
1700000004657204	41-032-018-00018-00005	62000	PASTOS PERMANENTES DE 5 O MAS AÑOS-SIN VARIEDAD	S	1,19
1700000004657205	41-032-018-00018-00010	62000	PASTOS PERMANENTES DE 5 O MAS AÑOS-SIN VARIEDAD	S	2,38
1700000004657206	41-032-018-00019-00001	62000	PASTOS PERMANENTES DE 5 O MAS AÑOS-SIN VARIEDAD	S	0,33
1700000004657207	41-032-018-00018-00024	62000	PASTOS PERMANENTES DE 5 O MAS AÑOS-SIN VARIEDAD	S	0,06
1700000004657208	41-032-018-00018-00016	62000	PASTOS PERMANENTES DE 5 O MAS AÑOS-SIN VARIEDAD	S	0,08
1700000004657213	41-032-018-00026-00016	62000	PASTOS PERMANENTES DE 5 O MAS AÑOS-SIN VARIEDAD	R	1,04

**Recintos Determinados para el Cálculo de Garga Ganadera Máxima**

REF.	REFERENCIA SIGPAC	CULTIVO	DESCRIPCIÓN CULTIVO	S/R	SUP.
					RESUELTA (ha)
-1458909	21-066-010-09016-00004	62000	PASTOS PERMANENTES DE 5 O MAS AÑOS-SIN	S	1,22

(1) Superficie declarada admisible ajustada con la superficie comprometida.  
(2) Factor de penalización valorando el alcance para el tipo de compromiso.Puede verificar la integridad de una copia de este documento mediante la lectura del código QR adjunto o mediante el acceso a la dirección <https://ws050.juntadeandalucia.es/verificarFirma> indicando el código de VERIFICACIÓN

FIRMADO POR

RAQUEL MARIA ESPIN CRESPO

18/12/2024

VERIFICACIÓN

Pk2jmUCNT2ZVULXR6LZ4ED5BQV9F2A

PÁG. 1265/2017



**Datos considerados para el Cálculo de la Carga Ganadera mínima y máxima del expediente****Recintos Determinados para el Cálculo de Garga Ganadera Máxima**

REF.	REFERENCIA SIGPAC	CULTIVO	DESCRIPCIÓN CULTIVO	SUP.	
				S/R	RESUELTA (ha)
-1458907	21-066-010-00247-00004	62000	PASTOS PERMANENTES DE 5 O MAS AÑOS-SIN VARIEDAD	S	19,32
-1458906	21-066-010-00245-00004	62000	PASTOS PERMANENTES DE 5 O MAS AÑOS-SIN VARIEDAD	S	0,00
-1458905	21-066-010-00245-00004	62000	PASTOS PERMANENTES DE 5 O MAS AÑOS-SIN VARIEDAD	S	0,00
-1458904	21-066-010-00226-00002	62000	PASTOS PERMANENTES DE 5 O MAS AÑOS-SIN VARIEDAD	S	30,40
-1345880	41-032-018-00012-00027	62000	PASTOS PERMANENTES DE 5 O MAS AÑOS-SIN VARIEDAD	S	0,02
-1345879	41-032-018-00012-00021	62000	PASTOS PERMANENTES DE 5 O MAS AÑOS-SIN VARIEDAD	S	0,02
-1345878	41-032-018-00012-00003	62000	PASTOS PERMANENTES DE 5 O MAS AÑOS-SIN VARIEDAD	S	0,05
-1345877	41-032-018-00012-00003	62000	PASTOS PERMANENTES DE 5 O MAS AÑOS-SIN VARIEDAD	S	0,11
-958707	21-066-010-00227-00004	62000	PASTOS PERMANENTES DE 5 O MAS AÑOS-SIN VARIEDAD	S	2,65
-804619	41-032-004-00023-00013	62000	PASTOS PERMANENTES DE 5 O MAS AÑOS-SIN VARIEDAD	S	1,83
-93135	41-032-004-00009-00017	62000	PASTOS PERMANENTES DE 5 O MAS AÑOS-SIN VARIEDAD	S	0,25
5304161	41-032-004-00019-00001	62000	PASTOS PERMANENTES DE 5 O MAS AÑOS-SIN VARIEDAD	S	26,41
6840129	21-066-010-00226-00025	62000	PASTOS PERMANENTES DE 5 O MAS AÑOS-SIN VARIEDAD	S	18,97
1700000004657154	21-066-008-00007-00009	62000	PASTOS PERMANENTES DE 5 O MAS AÑOS-SIN VARIEDAD	S	0,02
1700000004657155	41-032-004-00009-00001	62000	PASTOS PERMANENTES DE 5 O MAS AÑOS-SIN VARIEDAD	S	81,23
1700000004657157	41-032-004-00009-00013	62000	PASTOS PERMANENTES DE 5 O MAS AÑOS-SIN VARIEDAD	S	3,02
1700000004657158	41-032-004-00009-00014	62000	PASTOS PERMANENTES DE 5 O MAS AÑOS-SIN VARIEDAD	S	3,12
1700000004657159	21-066-010-00227-00003	20000	BARBECHO TRADICIONAL-SIN VARIEDAD	S	0,27
1700000004657160	21-066-010-00189-00001	62000	PASTOS PERMANENTES DE 5 O MAS AÑOS-SIN VARIEDAD	S	0,48
1700000004657161	41-032-018-00026-00002	62000	PASTOS PERMANENTES DE 5 O MAS AÑOS-SIN VARIEDAD	S	0,56
1700000004657162	21-066-010-00184-00001	62000	PASTOS PERMANENTES DE 5 O MAS AÑOS-SIN VARIEDAD	S	0,00
1700000004657163	41-032-018-00026-00003	62000	PASTOS PERMANENTES DE 5 O MAS AÑOS-SIN VARIEDAD	S	0,48
1700000004657164	41-032-018-00026-00001	62000	PASTOS PERMANENTES DE 5 O MAS AÑOS-SIN VARIEDAD	S	1,06
1700000004657165	41-032-018-00026-00004	62000	PASTOS PERMANENTES DE 5 O MAS AÑOS-SIN VARIEDAD	S	2,07
1700000004657166	41-032-018-00026-00005	62000	PASTOS PERMANENTES DE 5 O MAS AÑOS-SIN VARIEDAD	S	5,03
1700000004657167	21-066-010-00210-00002	62000	PASTOS PERMANENTES DE 5 O MAS AÑOS-SIN VARIEDAD	S	0,03
1700000004657168	21-066-009-00110-00002	62000	PASTOS PERMANENTES DE 5 O MAS AÑOS-SIN VARIEDAD	S	20,56
1700000004657169	21-066-010-00226-00001	62000	PASTOS PERMANENTES DE 5 O MAS AÑOS-SIN VARIEDAD	S	1,36
1700000004657170	41-032-004-00009-00007	62000	PASTOS PERMANENTES DE 5 O MAS AÑOS-SIN VARIEDAD	S	1,48
1700000004657172	21-066-010-00208-00002	62000	PASTOS PERMANENTES DE 5 O MAS AÑOS-SIN VARIEDAD	S	0,37
1700000004657173	41-032-018-00026-00006	62000	PASTOS PERMANENTES DE 5 O MAS AÑOS-SIN VARIEDAD	S	10,33
1700000004657174	41-032-018-00026-00008	62000	PASTOS PERMANENTES DE 5 O MAS AÑOS-SIN VARIEDAD	S	2,28
1700000004657175	21-066-010-00207-00001	62000	PASTOS PERMANENTES DE 5 O MAS AÑOS-SIN VARIEDAD	S	0,24
1700000004657176	21-066-010-00209-00002	62000	PASTOS PERMANENTES DE 5 O MAS AÑOS-SIN VARIEDAD	S	0,11
1700000004657179	21-066-010-00227-00001	62000	PASTOS PERMANENTES DE 5 O MAS AÑOS-SIN VARIEDAD	S	9,55
1700000004657180	21-066-010-00246-00001	62000	PASTOS PERMANENTES DE 5 O MAS AÑOS-SIN VARIEDAD	S	0,16

(1) Superficie declarada admisible ajustada con la superficie comprometida.  
(2) Factor de penalización valorando el alcance para el tipo de compromiso.

Puede verificar la integridad de una copia de este documento mediante la lectura del código QR adjunto o mediante el acceso a la dirección <https://ws050.juntadeandalucia.es/verificarFirma> indicando el código de VERIFICACIÓN

FIRMADO POR

RAQUEL MARIA ESPIN CRESPO

18/12/2024

VERIFICACIÓN

Pk2jmUCNT2ZVULXR6LZ4ED5BQV9F2A

PÁG. 1266/2017





**Datos considerados para el Cálculo de la Carga Ganadera mínima y máxima del expediente****Recintos Determinados para el Cálculo de Garga Ganadera Máxima**

REF.	REFERENCIA SIGPAC	CULTIVO	DESCRIPCIÓN CULTIVO	S/R	SUP.
					RESUELTA (ha)
1700000004657181	21-066-010-00234-00002	62000	PASTOS PERMANENTES DE 5 O MAS AÑOS-SIN VARIEDAD	S	0,44
1700000004657182	21-066-010-00226-00017	62000	PASTOS PERMANENTES DE 5 O MAS AÑOS-SIN VARIEDAD	S	0,15
1700000004657183	41-032-004-00009-00015	62000	PASTOS PERMANENTES DE 5 O MAS AÑOS-SIN VARIEDAD	S	3,14
1700000004657186	41-032-018-00018-00003	62000	PASTOS PERMANENTES DE 5 O MAS AÑOS-SIN VARIEDAD	S	1,59
1700000004657187	41-032-018-00018-00007	62000	PASTOS PERMANENTES DE 5 O MAS AÑOS-SIN VARIEDAD	S	0,67
1700000004657188	41-032-018-00018-00008	62000	PASTOS PERMANENTES DE 5 O MAS AÑOS-SIN VARIEDAD	S	102,11
1700000004657189	41-032-018-00018-00013	62000	PASTOS PERMANENTES DE 5 O MAS AÑOS-SIN VARIEDAD	S	0,64
1700000004657190	41-032-018-00018-00015	62000	PASTOS PERMANENTES DE 5 O MAS AÑOS-SIN VARIEDAD	S	0,46
1700000004657191	41-032-018-00018-00028	62000	PASTOS PERMANENTES DE 5 O MAS AÑOS-SIN VARIEDAD	S	0,33
1700000004657192	41-032-018-00018-00029	62000	PASTOS PERMANENTES DE 5 O MAS AÑOS-SIN VARIEDAD	S	0,28
1700000004657193	41-032-018-00018-00030	62000	PASTOS PERMANENTES DE 5 O MAS AÑOS-SIN VARIEDAD	S	14,73
1700000004657196	41-032-018-00026-00014	62000	PASTOS PERMANENTES DE 5 O MAS AÑOS-SIN VARIEDAD	S	1,72
1700000004657197	41-032-018-00026-00013	62000	PASTOS PERMANENTES DE 5 O MAS AÑOS-SIN VARIEDAD	S	0,40
1700000004657199	41-032-018-00018-00039	62000	PASTOS PERMANENTES DE 5 O MAS AÑOS-SIN VARIEDAD	S	0,21
1700000004657202	41-032-018-00018-00040	62000	PASTOS PERMANENTES DE 5 O MAS AÑOS-SIN VARIEDAD	S	0,04
1700000004657203	41-032-018-00018-00014	62000	PASTOS PERMANENTES DE 5 O MAS AÑOS-SIN VARIEDAD	S	0,57
1700000004657204	41-032-018-00018-00005	62000	PASTOS PERMANENTES DE 5 O MAS AÑOS-SIN VARIEDAD	S	1,19
1700000004657205	41-032-018-00018-00010	62000	PASTOS PERMANENTES DE 5 O MAS AÑOS-SIN VARIEDAD	S	2,38
1700000004657206	41-032-018-00019-00001	62000	PASTOS PERMANENTES DE 5 O MAS AÑOS-SIN VARIEDAD	S	0,33
1700000004657207	41-032-018-00018-00024	62000	PASTOS PERMANENTES DE 5 O MAS AÑOS-SIN VARIEDAD	S	0,06
1700000004657208	41-032-018-00018-00016	62000	PASTOS PERMANENTES DE 5 O MAS AÑOS-SIN VARIEDAD	S	0,08
1700000004657209	21-066-008-00042-00009	62000	PASTOS PERMANENTES DE 5 O MAS AÑOS-SIN VARIEDAD	S	0,00
1700000004657210	21-066-009-00110-00013	62000	PASTOS PERMANENTES DE 5 O MAS AÑOS-SIN VARIEDAD	S	1,45
1700000004657211	21-066-009-00110-00014	62000	PASTOS PERMANENTES DE 5 O MAS AÑOS-SIN VARIEDAD	S	5,40
1700000004657212	21-066-009-00110-00015	62000	PASTOS PERMANENTES DE 5 O MAS AÑOS-SIN VARIEDAD	S	0,00
1700000004657213	41-032-018-00026-00016	62000	PASTOS PERMANENTES DE 5 O MAS AÑOS-SIN VARIEDAD	R	1,04

**Incidencias de carga ganadera****INCIDENCIA DESCRIPCIÓN**

225	La superficie de cruce total de productos de la agrupación Pastos permanentes sobre un mismo recinto en el conjunto de las solicitudes, no puede superar la superficie total admisible de pastos Ref:-1458906 Recinto:21-066-010-00245-00004 Cultivo:62000 PASTOS PERMANENTES DE 5 O MAS AÑOS-SIN VARIEDAD Secano Superficie admisible de pastos del recinto según SIGPAC.:5195 Suma de superficies de cruce netas declaradas para este recinto por todos los solicitantes.:5321 Exceso de superficie (Hectáreas):1,26 Ref:-1458905 Recinto:21-066-010-00245-00004 Cultivo:62000 PASTOS PERMANENTES DE 5 O MAS AÑOS-SIN VARIEDAD Secano Superficie admisible de pastos del recinto según SIGPAC.:5195 Suma de superficies de cruce netas declaradas para este recinto por todos los solicitantes.:5321 Exceso de superficie (Hectáreas):1,26 Ref:1700000004657188 Recinto:41-032-018-00018-00008 Cultivo:62000 PASTOS PERMANENTES DE 5 O MAS AÑOS-SIN VARIEDAD Secano Superficie admisible de pastos del recinto según SIGPAC.:11951 Suma de superficies de cruce netas declaradas para este recinto por todos los solicitantes.:13691 Exceso de superficie (Hectáreas):17,4 Ref:1700000004657193 Recinto:41-032-018-00018-00030 Cultivo:62000 PASTOS PERMANENTES DE 5 O MAS AÑOS-SIN VARIEDAD Secano Superficie admisible de pastos del recinto según SIGPAC.:1649 Suma de superficies de cruce netas declaradas para este recinto por todos los solicitantes.:1825 Exceso de superficie (Hectáreas):1,76
100407	Explotación solicitada no forma parte de ningún organismo de control autorizado para la producción ecológica en Andalucía o fecha de

(1) Superficie declarada admisible ajustada con la superficie comprometida.  
(2) Factor de penalización valorando el alcance para el tipo de compromiso.Puede verificar la integridad de una copia de este documento mediante la lectura del código QR adjunto o mediante el acceso a la dirección <https://ws050.juntadeandalucia.es/verificarFirma> indicando el código de VERIFICACIÓN

FIRMADO POR

RAQUEL MARIA ESPIN CRESPO

18/12/2024

VERIFICACIÓN

Pk2jmUCNT2ZVULXR6LZ4ED5BQV9F2A

PÁG. 1267/2017





**Datos considerados para el Cálculo de la Carga Ganadera mínima y máxima del expediente**

inscripción posterior al plazo establecido ( Anexo I. Criterios de Subvencionabilidad. Orden 28 de marzo de 2023 ).

Explotación:ES210670000150 Especie:BOVINA

Explotación:ES210670000150 Especie:PORCINO

Explotación:ES410320000542 Especie:PORCINO

(1) Superficie declarada admisible ajustada con la superficie comprometida.  
(2) Factor de penalización valorando el alcance para el tipo de compromiso.

Puede verificar la integridad de una copia de este documento mediante la lectura del código QR adjunto o mediante el acceso a la dirección <https://ws050.juntadeandalucia.es/verificarFirma> indicando el código de VERIFICACIÓN

FIRMADO POR	RAQUEL MARIA ESPIN CRESPO	18/12/2024	
VERIFICACIÓN	Pk2jmUCNT2ZVULXR6LZ4ED5BQV9F2A	PÁG. 1268/2017	



**APELLIDOS Y NOMBRE / RAZÓN SOCIAL**

LOPEZ ROSA DAVID

**NIF**

\*\*\*3231\*

**EXPEDIENTE**

1197195

**ANUALIDAD DE PAGO**

1ª

**IMPORTES POR ANUALIDAD**

	2023	2024	2025	2026	2027
IMPORTE MÁXIMO SUBVENCIONABLE	2.250,93 €	2.250,93 €	2.250,93 €	2.250,93 €	2.250,93 €
IMPORTE MEDIO DE TRANSFERENCIA (€/ha)	247,90 €	247,90 €	247,90 €	247,90 €	247,90 €

**RESUMEN DE UNIDADES**

Cód	GRUPO DE PAGO	Sup. Dec. Admisible (ha)	Sup. Comprometida (ha)	Sup. ajustada compromiso (1) (ha)	% sobredec.	Sup. Resuelta (ha)	Importe Declarado	Importe Topado	Importe Resuelto	Importe tras sobredec.
429	OLIVAR	9,08		9,08	0,00	9,08	2.250,93	2.250,93	2.250,93	2.250,93
<b>TOTAL</b>		9,08	9,08	9,08		9,08	2.250,93	2.250,93	2.250,93	2.250,93

**APLICACIÓN DE REDUCCIONES Y PENALIZACIONES**

GRUPO DE PAGO	Importe Calculado	Importe prereduc.	Criterios de subvencionabilidad y compromisos	Presentación tardía	Omisión declaración	Condicionalidad	IMPORTE (Euros) RESUELTO
OLIVAR	2.250,93	2.250,93	0,00	0,00	0,00	0,00	2.250,93
<b>TOTAL</b>	2.250,93	2.250,93					2.250,93

**RESUMEN DE PAGOS****IMPORTE ( Euros )**

	RESUELTO	FEADER	MAPA	CAPADR
OLIVAR - Pago realizado	2.250,93 €	1.913,29 €	220,82 €	116,82 €

**RECINTOS RESUELTOS**

REF.	REFERENCIA SIGPAC	CULTIVO	DESCRIPCIÓN CULTIVO	S/R G.PAGO	PEND. MEDIA (%)	SUP. DEC. ADMISIBLE (ha)	SUP. COMPROM. (ha)	SUP. AJUSTADA COMPR.(1) (ha)	SUP. CONY. SIGPAC (ha)	SUP. CERTIE (ha)	SUP. CAMPO (ha)	SUP. CAMPO DETER. CULT. DECLARADO (ha)	SUP. DEC. REDUCIDA (ha)	SUP. RESUELTA (ha)
1700000005889730	41-002-012-00084-003	101268	OLIVAR-PICO LIMON	S	429	13,00	0,49	0,49	0,49	0,49			0,49	0,49
1700000005889732	41-002-012-00084-004	101268	OLIVAR-PICO LIMON	S	429	14,40	5,56	5,56	5,56	5,56			5,56	5,56
1700000005889733	41-002-012-00083-010	101268	OLIVAR-PICO LIMON	S	429	5,10	3,03	3,03	3,03	3,03			3,03	3,03

(1) Superficie declarada admisible ajustada con la superficie comprometida.  
(2) Factor de penalización valorando el alcance para el tipo de compromiso.

Puede verificar la integridad de una copia de este documento mediante la lectura del código QR adjunto o mediante el acceso a la dirección <https://ws050.juntadeandalucia.es/verificarFirma> indicando el código de VERIFICACIÓN

FIRMADO POR

RAQUEL MARIA ESPIN CRESPO

18/12/2024

VERIFICACIÓN

Pk2jmUCNT2ZVULXR6LZ4ED5BQV9F2A

PÁG. 1269/2017



**APELLIDOS Y NOMBRE / RAZÓN SOCIAL**

LOPEZ SANCHEZ ESTER

**NIF**

\*\*\*2186\*

**EXPEDIENTE**

1282696

**ANUALIDAD DE PAGO**

1ª

**IMPORTES POR ANUALIDAD**

	2023	2024	2025	2026	2027
<b>IMPORTE MÁXIMO SUBVENCIONABLE</b>	2.107,15 €	2.107,15 €	2.107,15 €	2.107,15 €	2.107,15 €
<b>IMPORTE MEDIO DE TRANSFERENCIA (€/ha)</b>	247,90 €	247,90 €	247,90 €	247,90 €	247,90 €

**RESUMEN DE UNIDADES**

Cód	GRUPO DE PAGO	Sup. Dec. Admisible (ha)	Sup. Comprometida (ha)	Sup. ajustada compromiso (1) (ha)	% sobredec.	Sup. Resuelta (ha)	Importe Declarado	Importe Topado	Importe Resuelto	Importe tras sobredec.
429	OLIVAR	8,54		8,50	0,00	8,50	2.107,15	2.107,15	2.107,15	2.107,15
<b>TOTAL</b>		8,54	8,50	8,50		8,50	2.107,15	2.107,15	2.107,15	2.107,15

**APLICACIÓN DE REDUCCIONES Y PENALIZACIONES**

GRUPO DE PAGO	Importe Calculado	Importe prereduc.	Criterios de subvencionabilidad y compromisos	Presentación tardía	Omisión declaración	Condicionalidad	IMPORTE (Euros) RESUELTO
OLIVAR	2.107,15	2.107,15	0,00	0,00	0,00	0,00	2.107,15
<b>TOTAL</b>	2.107,15	2.107,15					2.107,15

**RESUMEN DE PAGOS****IMPORTE ( Euros )**

	RESUELTO	FEADER	MAPA	CAPADR
OLIVAR - Pago realizado	2.107,15 €	1.791,08 €	206,71 €	109,36 €

**RECINTOS RESUELTOS**

REF.	REFERENCIA SIGPAC	CULTIVO	DESCRIPCIÓN CULTIVO	S/R G.PAGO	PEND. MEDIA (%)	SUP. DEC. ADMISIBLE (ha)	SUP. COMPROM. (ha)	SUP. AJUSTADA COMPR.(1) (ha)	SUP. CONV. SIGPAC (ha)	SUP. CERTIE (ha)	SUP. CAMPO (ha)	SUP. CAMPO DETER. CULT. DECLARADO (ha)	SUP. DEC. REDUCIDA (ha)	SUP. RESUELTA (ha)
1700000007127968	41-053-003-00163-004	101003	OLIVAR-ARBEQUINA	R 429	13,30	4,32	4,32	4,32		4,32			4,32	4,32
1700000007127969	41-053-003-00167-004	101003	OLIVAR-ARBEQUINA	R 429	11,90	3,80	3,80	3,80		3,80			3,80	3,80
1700000007127972	41-053-003-00167-011	101003	OLIVAR-ARBEQUINA	R 429	12,10	0,42	0,38	0,38		0,38			0,38	0,38

(1) Superficie declarada admisible ajustada con la superficie comprometida.  
(2) Factor de penalización valorando el alcance para el tipo de compromiso.

Puede verificar la integridad de una copia de este documento mediante la lectura del código QR adjunto o mediante el acceso a la dirección <https://ws050.juntadeandalucia.es/verificarFirma> indicando el código de VERIFICACIÓN

FIRMADO POR

RAQUEL MARIA ESPIN CRESPO

18/12/2024

VERIFICACIÓN

Pk2jmUCNT2ZVULXR6LZ4ED5BQV9F2A

PÁG. 1270/2017



**APELLIDOS Y NOMBRE / RAZÓN SOCIAL**

LOPEZ SANCHEZ MANUEL

**NIF**

\*\*\*0397\*

**EXPEDIENTE**

1262749

**ANUALIDAD DE PAGO**

1ª

**IMPORTES POR ANUALIDAD**

	2023	2024	2025	2026	2027
<b>IMPORTE MÁXIMO SUBVENCIONABLE</b>	699,08 €	699,08 €	699,08 €	699,08 €	699,08 €
<b>IMPORTE MEDIO DE TRANSFERENCIA (€/ha)</b>	247,90 €	247,90 €	247,90 €	247,90 €	247,90 €

**RESUMEN DE UNIDADES**

Cód	GRUPO DE PAGO	Sup. Dec. Admisible (ha)	Sup. Comprometida (ha)	Sup. ajustada compromiso (1) (ha)	% sobredec.	Sup. Resuelta (ha)	Importe Declarado	Importe Topado	Importe Resuelto	Importe tras sobredec.
429	OLIVAR	2,82		2,82	0,00	2,82	699,08	699,08	699,08	699,08
<b>TOTAL</b>		2,82	2,82	2,82		2,82	699,08	699,08	699,08	699,08

**APLICACIÓN DE REDUCCIONES Y PENALIZACIONES**

GRUPO DE PAGO	Importe Calculado	Importe prereduc.	Criterios de subvencionabilidad y compromisos	Presentación tardía	Omisión declaración	Condicionalidad	IMPORTE (Euros) RESUELTO
OLIVAR	699,08	699,08	0,00	0,00	0,00	0,00	699,08
<b>TOTAL</b>	699,08	699,08					699,08

**RESUMEN DE PAGOS****IMPORTE ( Euros )**

	RESUELTO	FEADER	MAPA	CAPADR
OLIVAR - Pago realizado	699,08 €	594,22 €	68,58 €	36,28 €

**RECINTOS RESUELTOS**

REF.	REFERENCIA SIGPAC	CULTIVO DESCRIPCIÓN CULTIVO	S/R G.PAGO	PEND. MEDIA (%)	SUP. DEC. ADMISIBLE (ha)	SUP. COMPROM. (ha)	SUP. AJUSTADA COMPR.(1) (ha)	SUP. CONV. SIGPAC (ha)	SUP. CERTIE (ha)	SUP. CAMPO (ha)	SUP. CAMPO DETER. CULT. DECLARADO (ha)	SUP. DEC. REDUCIDA (ha)	SUP. RESUELTA (ha)
1700000005249323	41-033-035-00153-001	101268 OLIVAR-PICO LIMON	S 429	27,90	1,70	1,70	1,70		1,70			1,70	1,70
1700000005249324	41-033-035-00153-006	101268 OLIVAR-PICO LIMON	S 429	21,00	0,61	0,61	0,61		0,61			0,61	0,61
1700000005249325	41-033-035-00153-003	101268 OLIVAR-PICO LIMON	S 429	29,10	0,51	0,51	0,51		0,51			0,51	0,51

**INCIDENCIAS****INCIDENCIA DESCRIPCIÓN**

- 100422 Recinto declarado por error para una operación de la 6503, que se ha corregido de oficio desmarcando la operación incorrecta, de acuerdo con la fecha de inscripción del recinto en la producción ecológica.  
 Ref:1700000005249323 Recinto:41-033-035-00153-00001 Cultivo:101268 OLIVAR-PICO LIMON Secano  
 Ref:1700000005249325 Recinto:41-033-035-00153-00003 Cultivo:101268 OLIVAR-PICO LIMON Secano  
 Ref:1700000005249324 Recinto:41-033-035-00153-00006 Cultivo:101268 OLIVAR-PICO LIMON Secano

(1) Superficie declarada admisible ajustada con la superficie comprometida.  
 (2) Factor de penalización valorando el alcance para el tipo de compromiso.

Puede verificar la integridad de una copia de este documento mediante la lectura del código QR adjunto o mediante el acceso a la dirección <https://ws050.juntadeandalucia.es/verificarFirma> indicando el código de VERIFICACIÓN

FIRMADO POR

RAQUEL MARIA ESPIN CRESPO

18/12/2024

VERIFICACIÓN

Pk2jmUCNT2ZVULXR6LZ4ED5BQV9F2A

PÁG. 1271/2017



**APELLIDOS Y NOMBRE / RAZÓN SOCIAL**

LOPEZ VELA MARIA

**NIF**

\*\*\*3529\*

**EXPEDIENTE**

1143600

**ANUALIDAD DE PAGO**

1ª

**IMPORTES POR ANUALIDAD**

	2023	2024	2025	2026	2027
<b>IMPORTE MÁXIMO SUBVENCIONABLE</b>	2.632,94 €	2.632,94 €	2.632,94 €	2.632,94 €	2.632,94 €
<b>IMPORTE MEDIO DE TRANSFERENCIA (€/ha)</b>	349,66 €	349,66 €	349,66 €	349,66 €	349,66 €

**RESUMEN DE UNIDADES**

Cód	GRUPO DE PAGO	Sup. Dec. Admisible (ha)	Sup. Comprometida (ha)	Sup. ajustada compromiso (1) (ha)	% sobredec.	Sup. Resuelta (ha)	Importe Declarado	Importe Topado	Importe Resuelto	Importe tras sobredec.
433	FRUTALES REGADÍO	7,53		7,53	0,00	7,53	2.632,94	2.632,94	2.632,94	2.632,94
<b>TOTAL</b>		7,53	7,53	7,53		7,53	2.632,94	2.632,94	2.632,94	2.632,94

**APLICACIÓN DE REDUCCIONES Y PENALIZACIONES**

GRUPO DE PAGO	Importe Calculado	Importe prereduc.	Criterios de subvencionabilidad y compromisos	Presentación tardía	Omisión declaración	Condicionalidad	IMPORTE (Euros) RESUELTO
FRUTALES REGADÍO	2.632,94	2.632,94	0,00	0,00	0,00	0,00	2.632,94
<b>TOTAL</b>	2.632,94	2.632,94					2.632,94

**RESUMEN DE PAGOS****IMPORTE ( Euros )**

	RESUELTO	FEADER	MAPA	CAPADR
FRUTALES REGADÍO - Pago realizado	2.632,94 €	2.238,00 €	258,29 €	136,65 €

**RECINTOS RESUELTOS**

REF.	REFERENCIA SIGPAC	CULTIVO DESCRIPCIÓN CULTIVO	S/R G.PAGO	PEND. MEDIA (%)	SUP. DEC. ADMISIBLE (ha)	SUP. COMPROM. (ha)	SUP. AJUSTADA COMPR.(1) (ha)	SUP. CONY. SIGPAC (ha)	SUP. CERTIE (ha)	SUP. CAMPO (ha)	SUP. CAMPO DETER. CULT. DECLARADO (ha)	SUP. DEC. REDUCIDA (ha)	SUP. RESUELTA (ha)
-102480	41-075-011-00028-004	206003 NARANJO-NAVELATE	R 433	2,50	0,77	0,77	0,77		0,77			0,77	0,77
1700000006677010	41-012-002-00045-016	206003 NARANJO-NAVELATE	R 433	2,50	1,03	1,03	1,03		1,03			1,03	1,03
1700000006677011	41-012-002-00076-001	206003 NARANJO-NAVELATE	R 433	2,40	3,28	3,28	3,28		3,28			3,28	3,28
1700000006677012	41-075-011-00028-001	206003 NARANJO-NAVELATE	R 433	2,60	2,45	2,45	2,45		2,45			2,45	2,45

(1) Superficie declarada admisible ajustada con la superficie comprometida.  
(2) Factor de penalización valorando el alcance para el tipo de compromiso.

Puede verificar la integridad de una copia de este documento mediante la lectura del código QR adjunto o mediante el acceso a la dirección <https://ws050.juntadeandalucia.es/verificarFirma> indicando el código de VERIFICACIÓN

FIRMADO POR

RAQUEL MARIA ESPIN CRESPO

18/12/2024

VERIFICACIÓN

Pk2jmUCNT2ZVULXR6LZ4ED5BQV9F2A

PÁG. 1272/2017



**APELLIDOS Y NOMBRE / RAZÓN SOCIAL**

LOPEZ VERDUGO ALONSO

**NIF**

\*\*\*3368\*

**EXPEDIENTE**

1215445

**ANUALIDAD DE PAGO**

1ª

**IMPORTES POR ANUALIDAD**

	2023	2024	2025	2026	2027
<b>IMPORTE MÁXIMO SUBVENCIONABLE</b>	1.284,12 €	1.284,12 €	1.284,12 €	1.284,12 €	1.284,12 €
<b>IMPORTE MEDIO DE TRANSFERENCIA (€/ha)</b>	247,90 €	247,90 €	247,90 €	247,90 €	247,90 €

**RESUMEN DE UNIDADES**

Cód	GRUPO DE PAGO	Sup. Dec. Admisible (ha)	Sup. Comprometida (ha)	Sup. ajustada compromiso (1) (ha)	% sobredec.	Sup. Resuelta (ha)	Importe Declarado	Importe Topado	Importe Resuelto	Importe tras sobredec.
429	OLIVAR	5,18		5,18	0,00	5,18	1.284,12	1.284,12	1.284,12	1.284,12
<b>TOTAL</b>		5,18	5,18	5,18		5,18	1.284,12	1.284,12	1.284,12	1.284,12

**APLICACIÓN DE REDUCCIONES Y PENALIZACIONES**

GRUPO DE PAGO	Importe Calculado	Importe prereduc.	Criterios de subvencionabilidad y compromisos	Presentación tardía	Omisión declaración	Condicionalidad	IMPORTE (Euros) RESUELTO
OLIVAR	1.284,12	1.284,12	0,00	0,00	0,00	0,00	1.284,12
<b>TOTAL</b>	1.284,12	1.284,12					1.284,12

**RESUMEN DE PAGOS****IMPORTE ( Euros )**

	RESUELTO	FEADER	MAPA	CAPADR
OLIVAR - Pago realizado	1.284,12 €	1.091,50 €	125,97 €	66,65 €

**RECINTOS RESUELTOS**

REF.	REFERENCIA SIGPAC	CULTIVO	DESCRIPCIÓN CULTIVO	S/R G.PAGO	PEND. MEDIA (%)	SUP. DEC. ADMISIBLE (ha)	SUP. COMPROM. (ha)	SUP. AJUSTADA COMPR.(1) (ha)	SUP. CONY. SIGPAC (ha)	SUP. CERTIE (ha)	SUP. CAMPO (ha)	SUP. CAMPO DETER. CULT. DECLARADO (ha)	SUP. DEC. REDUCIDA (ha)	SUP. RESUELTA (ha)
1700000006322452	41-076-007-00065-002	101138	OLIVAR-HOJIBLANCA	S 429	37,10	0,62	0,62	0,62		0,62			0,62	0,62
1700000006322453	41-076-007-00065-008	101195	OLIVAR-LECHIN DE SEVILLA	S 429	38,70	2,44	2,44	2,44		2,44			2,44	2,44
1700000006322454	41-076-007-00065-030	101195	OLIVAR-LECHIN DE SEVILLA	S 429	41,90	0,07	0,07	0,07		0,07			0,07	0,07
1700000006322455	41-076-007-00061-008	101010	OLIVAR-PICUAL	S 429	36,40	1,99	1,99	1,99		1,99			1,99	1,99
1700000006322457	41-076-007-00021-006	101195	OLIVAR-LECHIN DE SEVILLA	S 429	30,60	0,04	0,04	0,04		0,04			0,04	0,04
1700000006322469	41-076-007-00066-006	101195	OLIVAR-LECHIN DE SEVILLA	S 429	28,40	0,02	0,02	0,02		0,02			0,02	0,02

(1) Superficie declarada admisible ajustada con la superficie comprometida.  
(2) Factor de penalización valorando el alcance para el tipo de compromiso.Puede verificar la integridad de una copia de este documento mediante la lectura del código QR adjunto o mediante el acceso a la dirección <https://ws050.juntadeandalucia.es/verificarFirma> indicando el código de VERIFICACIÓN

FIRMADO POR

RAQUEL MARIA ESPIN CRESPO

18/12/2024

VERIFICACIÓN

Pk2jmUCNT2ZVULXR6LZ4ED5BQV9F2A

PÁG. 1273/2017



**APELLIDOS Y NOMBRE / RAZÓN SOCIAL**

LORA RUIZ MARIA MANUELA

**NIF**

\*\*\*7718\*

**EXPEDIENTE**

1266360

**ANUALIDAD DE PAGO**

1ª

**IMPORTES POR ANUALIDAD**

	2023	2024	2025	2026	2027
IMPORTE MÁXIMO SUBVENCIONABLE	961,85 €	961,85 €	961,85 €	961,85 €	961,85 €
IMPORTE MEDIO DE TRANSFERENCIA (€/ha)	247,90 €	247,90 €	247,90 €	247,90 €	247,90 €

**RESUMEN DE UNIDADES**

Cód	GRUPO DE PAGO	Sup. Dec. Admisible (ha)	Sup. Comprometida (ha)	Sup. ajustada compromiso (1) (ha)	% sobredec.	Sup. Resuelta (ha)	Importe Declarado	Importe Topado	Importe Resuelto	Importe tras sobredec.
429	OLIVAR	3,88		3,88	0,00	3,88	961,85	961,85	961,85	961,85
<b>TOTAL</b>		3,88	3,88	3,88		3,88	961,85	961,85	961,85	961,85

**APLICACIÓN DE REDUCCIONES Y PENALIZACIONES**

GRUPO DE PAGO	Importe Calculado	Importe prereduc.	Criterios de subvencionabilidad y compromisos	Presentación tardía	Omisión declaración	Condicionalidad	IMPORTE (Euros) RESUELTO
OLIVAR	961,85	961,85	0,00	0,00	0,00	0,00	961,85
<b>TOTAL</b>	961,85	961,85					961,85

**RESUMEN DE PAGOS****IMPORTE ( Euros )**

	RESUELTO	FEADER	MAPA	CAPADR
OLIVAR - Pago realizado	961,85 €	817,57 €	94,36 €	49,92 €

**RECINTOS RESUELTOS**

REF.	REFERENCIA SIGPAC	CULTIVO	DESCRIPCIÓN CULTIVO	S/R G.PAGO	PEND. MEDIA (%)	SUP. DEC. ADMISIBLE (ha)	SUP. COMPROM. (ha)	SUP. AJUSTADA COMPR.(1) (ha)	SUP. CONV. SIGPAC (ha)	SUP. CERTIE (ha)	SUP. CAMPO (ha)	SUP. CAMPO DETER. CULT. DECLARADO (ha)	SUP. DEC. REDUCIDA (ha)	SUP. RESUELTA (ha)
1700000005682726	41-073-005-00283-002	101195	OLIVAR-LECHIN DE SEVILLA	S 429	7,30	1,20	1,20	1,20		1,20			1,20	1,20
1700000005682727	41-073-005-00322-001	101195	OLIVAR-LECHIN DE SEVILLA	S 429	18,00	0,08	0,08	0,08		0,08			0,08	0,08
1700000005682728	41-073-005-00324-001	101195	OLIVAR-LECHIN DE SEVILLA	S 429	14,70	2,24	2,24	2,24		2,24			2,24	2,24
1700000005682731	41-073-005-00284-003	101195	OLIVAR-LECHIN DE SEVILLA	S 429	3,80	0,04	0,04	0,04		0,04			0,04	0,04
1700000005682732	41-073-005-00283-004	101195	OLIVAR-LECHIN DE SEVILLA	S 429	9,10	0,32	0,32	0,32		0,32			0,32	0,32

(1) Superficie declarada admisible ajustada con la superficie comprometida.  
(2) Factor de penalización valorando el alcance para el tipo de compromiso.

Puede verificar la integridad de una copia de este documento mediante la lectura del código QR adjunto o mediante el acceso a la dirección <https://ws050.juntadeandalucia.es/verificarFirma> indicando el código de VERIFICACIÓN

FIRMADO POR

RAQUEL MARIA ESPIN CRESPO

18/12/2024

VERIFICACIÓN

Pk2jmUCNT2ZVULXR6LZ4ED5BQV9F2A

PÁG. 1274/2017



**APELLIDOS Y NOMBRE / RAZÓN SOCIAL**

LORA VAZQUEZ MANUEL ENRIQUE

**NIF**  
\*\*\*7626\***EXPEDIENTE**  
1182617**ANUALIDAD DE PAGO**

1ª

**IMPORTES POR ANUALIDAD**

	2023	2024	2025	2026	2027
<b>IMPORTE MÁXIMO SUBVENCIONABLE</b>	1.058,53 €	1.058,53 €	1.058,53 €	1.058,53 €	1.058,53 €
<b>IMPORTE MEDIO DE TRANSFERENCIA (€/ha)</b>	247,90 €	247,90 €	247,90 €	247,90 €	247,90 €

**RESUMEN DE UNIDADES**

Cód	GRUPO DE PAGO	Sup. Dec. Admisible (ha)	Sup. Comprometida (ha)	Sup. ajustada compromiso (1) (ha)	% sobredec.	Sup. Resuelta (ha)	Importe Declarado	Importe Topado	Importe Resuelto	Importe tras sobredec.
429	OLIVAR	4,27		4,27	0,00	4,27	1.058,53	1.058,53	1.058,53	1.058,53
<b>TOTAL</b>		4,27	4,27	4,27		4,27	1.058,53	1.058,53	1.058,53	1.058,53

**APLICACIÓN DE REDUCCIONES Y PENALIZACIONES**

GRUPO DE PAGO	Importe Calculado	Importe prereduc.	Criterios de subvencionabilidad y compromisos	Presentación tardía	Omisión declaración	Condicionalidad	IMPORTE (Euros) RESUELTO
OLIVAR	1.058,53	1.058,53	0,00	0,00	0,00	0,00	1.058,53
<b>TOTAL</b>	1.058,53	1.058,53					1.058,53

**RESUMEN DE PAGOS****IMPORTE ( Euros )**

	RESUELTO	FEADER	MAPA	CAPADR
OLIVAR - Pago realizado	1.058,53 €	899,75 €	103,84 €	54,94 €

**RECINTOS RESUELTOS**

REF.	REFERENCIA SIGPAC	CULTIVO	DESCRIPCIÓN CULTIVO	S/R G.PAGO	PEND. MEDIA (%)	SUP. DEC. ADMISIBLE (ha)	SUP. COMPROM. (ha)	SUP. AJUSTADA COMPR.(1) (ha)	SUP. CONV. SIGPAC (ha)	SUP. CERTIE (ha)	SUP. CAMPO (ha)	SUP. CAMPO DETER. CULT. DECLARADO (ha)	SUP. DEC. REDUCIDA (ha)	SUP. RESUELTA (ha)
1700000006072073	41-033-034-00008-001	101010	OLIVAR-PICUAL	S 429	5,40	0,04	0,04	0,04		0,04			0,04	0,04
1700000006072074	41-033-034-00142-001	101010	OLIVAR-PICUAL	S 429	12,10	2,20	2,20	2,20		2,20			2,20	2,20
1700000006072075	41-033-034-00155-002	101010	OLIVAR-PICUAL	S 429	5,20	2,03	2,03	2,03		2,06			2,03	2,03

(1) Superficie declarada admisible ajustada con la superficie comprometida.  
(2) Factor de penalización valorando el alcance para el tipo de compromiso.Puede verificar la integridad de una copia de este documento mediante la lectura del código QR adjunto o mediante el acceso a la dirección <https://ws050.juntadeandalucia.es/verificarFirma> indicando el código de VERIFICACIÓN

FIRMADO POR

RAQUEL MARIA ESPIN CRESPO

18/12/2024

VERIFICACIÓN

Pk2jmUCNT2ZVULXR6LZ4ED5BQV9F2A

PÁG. 1275/2017



**APELLIDOS Y NOMBRE / RAZÓN SOCIAL**

LORENZO CUBERO CARMELO MANUEL

**NIF**

\*\*\*\*0791\*

**EXPEDIENTE**

1119161

**ANUALIDAD DE PAGO**

1ª

**IMPORTE POR ANUALIDAD**

	2023	2024	2025	2026	2027
<b>IMPORTE MÁXIMO SUBVENCIONABLE</b>	1.076,50 €	1.076,50 €	1.076,50 €	1.076,50 €	1.076,50 €
<b>IMPORTE MEDIO DE TRANSFERENCIA (€/ha)</b>	238,16 €	238,16 €	238,16 €	238,16 €	238,16 €

**RESUMEN DE UNIDADES**

Cód	GRUPO DE PAGO	Sup. Dec. Admisible (ha)	Sup. Comprometida (ha)	Sup. ajustada compromiso (1) (ha)	% sobredec.	Sup. Resuelta (ha)	Importe Declarado	Importe Topado	Importe Resuelto	Importe tras sobredec.
429	OLIVAR	3,13		3,13	0,00	3,13	775,93	775,93	775,93	775,93
432	FRUTALES SECANO	1,39		1,39	0,00	1,39	300,57	300,57	300,57	300,57
<b>TOTAL</b>		4,52	4,52	4,52		4,52	1.076,50	1.076,50	1.076,50	1.076,50

**APLICACIÓN DE REDUCCIONES Y PENALIZACIONES**

GRUPO DE PAGO	Importe Calculado	Importe prereduc.	Criterios de subvencionabilidad y compromisos	Presentación tardía	Omisión declaración	Condicionalidad	IMPORTE (Euros)
							RESUELTO
FRUTALES SECANO	300,57	300,57	0,00	0,00	0,00	0,00	300,57
OLIVAR	775,93	775,93	0,00	0,00	0,00	0,00	775,93
<b>TOTAL</b>	1.076,50	1.076,50					1.076,50

**RESUMEN DE PAGOS**

	IMPORTE (Euros)			
	RESUELTO	FEADER	MAPA	CAPADR
FRUTALES SECANO - Pago realizado	300,57 €	255,48 €	29,49 €	15,60 €
OLIVAR - Pago realizado	775,93 €	659,54 €	76,12 €	40,27 €
<b>TOTAL</b>	1.076,50 €	915,02 €	105,61 €	55,87 €

**RECINTOS RESUELTOS**

REE	REFERENCIA SIGPAC	CULTIVO DESCRIPCIÓN CULTIVO	S/R G.PAGO	PEND. MEDIA (%)	SUP. DEC. ADMISIBLE (ha)	SUP. COMPROM. (ha)	SUP. AJUSTADA COMPROM. (1) (ha)	SUP. CONV. SIGPAC (ha)	SUP. CERTIF. (ha)	SUP. CAMPO (ha)	SUP. CAMPO DETER. CULT. DECLARADO (ha)	SUP. DEC. REDUCIDA (ha)	SUP. RESUELTA (ha)
-1293915	41-032-009-00253-001	101268 OLIVAR-PICO LIMON	S	429	38,20	0,02	0,02	0,02	0,02			0,02	0,02
1700000002298949	41-032-009-00195-001	101268 OLIVAR-PICO LIMON	S	429	39,10	3,11	3,11	3,11	3,11			3,11	3,11
1700000002298950	41-032-009-00195-004	117125 CASTAÑOS-PILONGA	S	432	39,30	1,39	1,39	1,39	1,39			1,39	1,39

(1) Superficie declarada admisible ajustada con la superficie comprometida.  
(2) Factor de penalización valorando el alcance para el tipo de compromiso.Puede verificar la integridad de una copia de este documento mediante la lectura del código QR adjunto o mediante el acceso a la dirección <https://ws050.juntadeandalucia.es/verificarFirma> indicando el código de VERIFICACIÓN

FIRMADO POR

RAQUEL MARIA ESPIN CRESPO

18/12/2024

VERIFICACIÓN

Pk2jmUCNT2ZVULXR6LZ4ED5BQV9F2A

PÁG. 1276/2017





**APELLIDOS Y NOMBRE / RAZÓN SOCIAL**

LORGANFLOR S.L.

**NIF**  
\*\*\*5343\***EXPEDIENTE**  
1172115**ANUALIDAD DE PAGO**  
1ª**IMPORTES POR ANUALIDAD**

	2023	2024	2025	2026	2027
<b>IMPORTE MÁXIMO SUBVENCIONABLE</b>	4.146,97 €	4.146,97 €	4.146,97 €	4.146,97 €	4.146,97 €
<b>IMPORTE MEDIO DE TRANSFERENCIA (€/ha)</b>	349,66 €	349,66 €	349,66 €	349,66 €	349,66 €

**RESUMEN DE UNIDADES**

Cód	GRUPO DE PAGO	Sup. Dec. Admisible (ha)	Sup. Comprometida (ha)	Sup. ajustada compromiso (1) (ha)	% sobredec.	Sup. Resuelta (ha)	Importe Declarado	Importe Topado	Importe Resuelto	Importe tras sobredec.
433	FRUTALES REGADÍO	11,87		11,86	0,00	11,86	4.146,97	4.146,97	4.146,97	4.146,97
<b>TOTAL</b>		11,87	11,86	11,86		11,86	4.146,97	4.146,97	4.146,97	4.146,97

**APLICACIÓN DE REDUCCIONES Y PENALIZACIONES**

GRUPO DE PAGO	Importe Calculado	Importe prereduc.	Criterios de subvencionabilidad y compromisos	Presentación tardía	Omisión declaración	Condicionalidad	IMPORTE (Euros) RESUELTO
FRUTALES REGADÍO	4.146,97	4.146,97	0,00	0,00	0,00	0,00	4.146,97
<b>TOTAL</b>	4.146,97	4.146,97					4.146,97

**RESUMEN DE PAGOS**

	IMPORTE ( Euros )			
	RESUELTO	FEADER	MAPA	CAPADR
FRUTALES REGADÍO - Pago realizado	4.146,97 €	3.524,92 €	406,82 €	215,23 €

**RECINTOS RESUELTOS**

REF.	REFERENCIA SIGPAC	CULTIVO	DESCRIPCIÓN CULTIVO	S/R G.PAGO	PEND. MEDIA (%)	SUP. DEC. ADMISIBLE (ha)	SUP. COMPROM. (ha)	SUP. AJUSTADA COMPR.(1) (ha)	SUP. CONY. SIGPAC (ha)	SUP. CERTIE (ha)	SUP. CAMPO (ha)	SUP. CAMPO DETER. CULT. DECLARADO (ha)	SUP. DEC. REDUCIDA (ha)	SUP. RESUELTA (ha)
5798273	41-055-020-00011-002	206001	NARANJO-LANE LATE	R 433	2,30	5,35	5,35	5,35	5,35	5,35			5,35	5,35
5798274	41-055-020-00011-004	206202	NARANJO-POWELL SUMMER NAVEL	R 433	4,80	2,82	2,81	2,81	2,81	2,81			2,81	2,81
5798287	41-055-020-00011-004	206014	NARANJO-BARBERINA	R 433	4,80	1,40	1,40	1,40	1,40	1,40			1,40	1,40
5798292	41-055-020-00011-004	206014	NARANJO-BARBERINA	R 433	4,80	2,30	2,30	2,30	2,30	2,30			2,30	2,30

(1) Superficie declarada admisible ajustada con la superficie comprometida.  
(2) Factor de penalización valorando el alcance para el tipo de compromiso.Puede verificar la integridad de una copia de este documento mediante la lectura del código QR adjunto o mediante el acceso a la dirección <https://ws050.juntadeandalucia.es/verificarFirma> indicando el código de VERIFICACIÓN

FIRMADO POR

RAQUEL MARIA ESPIN CRESPO

18/12/2024

VERIFICACIÓN

Pk2jmUCNT2ZVULXR6LZ4ED5BQV9F2A

PÁG. 1277/2017



**APELLIDOS Y NOMBRE / RAZÓN SOCIAL**

LOS LABRADOS S.L.

**NIF**  
\*\*\*0076\***EXPEDIENTE**  
1208636**ANUALIDAD DE PAGO**

1ª

**IMPORTES POR ANUALIDAD**

	2023	2024	2025	2026	2027
<b>IMPORTE MÁXIMO SUBVENCIONABLE</b>	6.161,25 €	6.161,25 €	6.161,25 €	6.161,25 €	6.161,25 €
<b>IMPORTE MEDIO DE TRANSFERENCIA (€/ha)</b>	82,15 €	82,15 €	82,15 €	82,15 €	82,15 €

**RESUMEN DE UNIDADES**

Cód	GRUPO DE PAGO	Sup. Dec. Admisible (ha)	Sup. Comprometida (ha)	Sup. ajustada compromiso (1) (ha)	% sobredec.	Sup. Resuelta (ha)	Importe Declarado	Importe Topado	Importe Resuelto	Importe tras sobredec.
428	PASTOS ASOCIADOS A GANADERÍA ECOLÓGICA	1.750,67		75,00	0,00	75,00	6.161,25	6.161,25	6.161,25	6.161,25
<b>TOTAL</b>		1.750,67	75,00	75,00		75,00	6.161,25	6.161,25	6.161,25	6.161,25

**APLICACIÓN DE REDUCCIONES Y PENALIZACIONES**

GRUPO DE PAGO	Importe Calculado	Importe prereduc.	Criterios de subvencionabilidad y compromisos	Presentación tardía	Omisión declaración	Condicionabilidad	IMPORTE (Euros) RESUELTO
PASTOS ASOCIADOS A GANADERÍA	6.161,25	6.161,25	0,00	0,00	0,00	0,00	6.161,25
<b>TOTAL</b>	6.161,25	6.161,25					6.161,25

**RESUMEN DE PAGOS**

	IMPORTE (Euros)			
	RESUELTO	FEADER	MAPA	CAPADR
PASTOS ASOCIADOS A GANADERÍA ECOLÓGICA - Pago realizado	6.161,25 €	5.237,06 €	604,42 €	319,77 €

(1) Superficie declarada admisible ajustada con la superficie comprometida.  
(2) Factor de penalización valorando el alcance para el tipo de compromiso.Puede verificar la integridad de una copia de este documento mediante la lectura del código QR adjunto o mediante el acceso a la dirección <https://ws050.juntadeandalucia.es/verificarFirma> indicando el código de VERIFICACIÓN

FIRMADO POR

RAQUEL MARIA ESPIN CRESPO

18/12/2024

VERIFICACIÓN

Pk2jmUCNT2ZVULXR6LZ4ED5BQV9F2A

PÁG. 1278/2017



**RECINTOS RESUELTOS**

REF.	REFERENCIA SIGPAC	CULTIVO	DESCRIPCIÓN CULTIVO	S/R	G.PAGO	PEND. MEDIA (%)	SUP. DEC. ADMISIBLE (ha)	SUP. COMPROM. (ha)	SUP. AJUSTADA COMPR.(1) (ha)	SUP. CONV. SIGPAC (ha)	SUP. CERTIF. (ha)	SUP. CAMPO (ha)	SUP. CAMPO DETER.CULT. DECLARADO (ha)	SUP. DEC. REDUCIDA (ha)	SUP. RESUELTA (ha)
-1332932	41-073-013-00032-033	62000	PASTOS PERMANENTES DE 5 O MAS AÑOS-SIN VARIEDAD	S	428	9,10	2,86	2,86	2,86		2,86			2,86	2,86
-1332931	41-073-013-00032-031	62000	PASTOS PERMANENTES DE 5 O MAS AÑOS-SIN VARIEDAD	S	428	6,20	7,55	7,55	7,55		7,55			7,55	7,55
-1332930	41-073-013-00032-019	62000	PASTOS PERMANENTES DE 5 O MAS AÑOS-SIN VARIEDAD	S	428	4,20	0,91	0,91	0,91		0,91			0,91	0,91
-1332929	41-073-013-00032-006	62000	PASTOS PERMANENTES DE 5 O MAS AÑOS-SIN VARIEDAD	S	428	8,10	0,86	0,86	0,86		0,86			0,86	0,86
-1332928	41-073-013-00032-003	62000	PASTOS PERMANENTES DE 5 O MAS AÑOS-SIN VARIEDAD	S	428	13,20	49,80	49,80	49,80		49,80			49,80	49,80
-1332927	41-073-013-00032-002	62000	PASTOS PERMANENTES DE 5 O MAS AÑOS-SIN VARIEDAD	S	428	9,60	73,25	73,25	73,25		73,25			73,25	73,25
-1332926	41-073-004-00107-001	62000	PASTOS PERMANENTES DE 5 O MAS AÑOS-SIN VARIEDAD	S	428	11,70	12,87	12,78	12,78		12,87			12,78	12,78
-1332925	41-073-004-00106-011	62000	PASTOS PERMANENTES DE 5 O MAS AÑOS-SIN VARIEDAD	S	428	11,40	2,79	2,79	2,79		2,79			2,79	2,79
-1332924	41-073-004-00106-001	62000	PASTOS PERMANENTES DE 5 O MAS AÑOS-SIN VARIEDAD	S	428	12,50	27,41	27,41	27,41		27,41			27,41	27,41
-157849	41-073-004-09019-001	62000	PASTOS PERMANENTES DE 5 O MAS AÑOS-SIN VARIEDAD	S	428	8,30	1,96	1,96	1,96		1,96			1,96	1,96
-157443	41-073-013-00022-037	62000	PASTOS PERMANENTES DE 5 O MAS AÑOS-SIN VARIEDAD	S	428	8,50	0,15	0,15	0,15		0,18			0,15	0,15
-157441	41-073-004-00087-005	62000	PASTOS PERMANENTES DE 5 O MAS AÑOS-SIN VARIEDAD	S	428	12,50	231,91	231,91	231,91		231,91			231,91	231,91
1700000005046641	41-073-004-00086-002	62000	PASTOS PERMANENTES DE 5 O MAS AÑOS-SIN VARIEDAD	S	428	3,80	0,19	0,19	0,19		0,43			0,19	0,19
1700000005046642	41-073-004-00086-023	62000	PASTOS PERMANENTES DE 5 O MAS AÑOS-SIN VARIEDAD	S	428	4,40	3,06	3,06	3,06		3,60			3,06	3,06
1700000005046643	41-073-004-00086-004	62000	PASTOS PERMANENTES DE 5 O MAS AÑOS-SIN VARIEDAD	S	428	2,30	0,20	0,20	0,20		0,27			0,20	0,20
1700000005046644	41-073-004-00086-011	62000	PASTOS PERMANENTES DE 5 O MAS AÑOS-SIN VARIEDAD	S	428	11,00	36,63	36,63	36,63		36,63			36,63	36,63
1700000005046645	41-073-004-00086-025	62000	PASTOS PERMANENTES DE 5 O MAS AÑOS-SIN VARIEDAD	S	428	3,30	0,18	0,18	0,18		0,27			0,18	0,18
1700000005046646	41-073-004-09016-008	62000	PASTOS PERMANENTES DE 5 O MAS AÑOS-SIN VARIEDAD	S	428	2,20	0,23	0,23	0,23		0,31			0,23	0,23
1700000005046647	41-073-004-00086-013	62000	PASTOS PERMANENTES DE 5 O MAS AÑOS-SIN VARIEDAD	S	428	3,40	0,20	0,20	0,20		0,37			0,20	0,20
1700000005046648	41-073-004-00086-015	62000	PASTOS PERMANENTES DE 5 O MAS AÑOS-SIN VARIEDAD	S	428	27,90	0,26	0,26	0,26		0,26			0,26	0,26
1700000005046649	41-073-004-00086-020	62000	PASTOS PERMANENTES DE 5 O MAS AÑOS-SIN VARIEDAD	S	428	23,50	0,28	0,28	0,28		0,28			0,28	0,28
1700000005046650	41-073-004-00086-026	62000	PASTOS PERMANENTES DE 5 O MAS AÑOS-SIN VARIEDAD	S	428	26,90	0,04	0,04	0,04		0,05			0,04	0,04
1700000005046651	41-073-004-00086-028	62000	PASTOS PERMANENTES DE 5 O MAS AÑOS-SIN VARIEDAD	S	428	43,70	0,08	0,08	0,08		0,15			0,08	0,08
1700000005046652	41-073-004-00086-022	62000	PASTOS PERMANENTES DE 5 O MAS AÑOS-SIN VARIEDAD	S	428	10,50	3,33	3,33	3,33		3,33			3,33	3,33
1700000005046653	41-073-004-00087-019	62000	PASTOS PERMANENTES DE 5 O MAS AÑOS-SIN VARIEDAD	S	428	21,50	6,24	6,24	6,24		11,35			6,24	6,24
1700000005046655	41-073-004-00087-013	62000	PASTOS PERMANENTES DE 5 O MAS AÑOS-SIN VARIEDAD	S	428	4,00	1,17	1,17	1,17		1,80			1,17	1,17
1700000005046656	41-073-004-09016-009	62000	PASTOS PERMANENTES DE 5 O MAS AÑOS-SIN VARIEDAD	S	428	7,60	0,16	0,16	0,16		0,16			0,16	0,16
1700000005046657	41-073-004-09016-011	62000	PASTOS PERMANENTES DE 5 O MAS AÑOS-SIN VARIEDAD	S	428	4,00	0,52	0,52	0,52		0,94			0,52	0,52
1700000005046658	41-073-004-09016-010	62000	PASTOS PERMANENTES DE 5 O MAS AÑOS-SIN VARIEDAD	S	428	5,90	0,25	0,25	0,25		0,33			0,25	0,25
1700000005046659	41-073-004-09012-001	62000	PASTOS PERMANENTES DE 5 O MAS AÑOS-SIN VARIEDAD	S	428	10,90	6,43	6,43	6,43		6,43			6,43	6,43
1700000005046660	41-073-004-00087-018	62000	PASTOS PERMANENTES DE 5 O MAS AÑOS-SIN VARIEDAD	S	428	11,00	27,45	27,45	27,45		27,45			27,45	27,45
1700000005046663	41-073-004-09012-006	62000	PASTOS PERMANENTES DE 5 O MAS AÑOS-SIN VARIEDAD	S	428	9,20	0,38	0,38	0,38		0,38			0,38	0,38
1700000005046664	41-073-004-00087-004	62000	PASTOS PERMANENTES DE 5 O MAS AÑOS-SIN VARIEDAD	S	428	7,80	0,20	0,20	0,20		0,26			0,20	0,20
1700000005046665	41-073-004-00088-002	62000	PASTOS PERMANENTES DE 5 O MAS AÑOS-SIN VARIEDAD	S	428	7,70	1,17	1,17	1,17		1,17			1,17	1,17
1700000005046666	41-073-004-00088-001	62000	PASTOS PERMANENTES DE 5 O MAS AÑOS-SIN VARIEDAD	S	428	11,30	16,01	16,01	16,01		16,01			16,01	16,01
1700000005046667	41-073-004-00096-001	62000	PASTOS PERMANENTES DE 5 O MAS AÑOS-SIN VARIEDAD	S	428	13,80	322,27	322,21	322,21		322,27			322,21	322,21
1700000005046668	41-073-004-00101-001	62000	PASTOS PERMANENTES DE 5 O MAS AÑOS-SIN VARIEDAD	S	428	15,20	39,55	39,55	39,55		39,55			39,55	39,55
1700000005046669	41-073-004-00096-004	62000	PASTOS PERMANENTES DE 5 O MAS AÑOS-SIN VARIEDAD	S	428	3,70	2,51	2,51	2,51		2,51			2,51	2,51
1700000005046670	41-073-004-00096-003	62000	PASTOS PERMANENTES DE 5 O MAS AÑOS-SIN VARIEDAD	S	428	5,00	1,45	1,45	1,45		1,45			1,45	1,45
1700000005046671	41-073-013-00022-020	62000	PASTOS PERMANENTES DE 5 O MAS AÑOS-SIN VARIEDAD	S	428	10,70	26,63	26,63	26,63		26,63			26,63	26,63
1700000005046672	41-073-013-00022-021	62000	PASTOS PERMANENTES DE 5 O MAS AÑOS-SIN VARIEDAD	S	428	11,40	109,38	109,38	109,38		109,38			109,38	109,38
1700000005046673	41-073-004-00096-005	62000	PASTOS PERMANENTES DE 5 O MAS AÑOS-SIN VARIEDAD	S	428	7,60	1,24	1,24	1,24		1,24			1,24	1,24
1700000005046674	41-073-013-00022-018	62000	PASTOS PERMANENTES DE 5 O MAS AÑOS-SIN VARIEDAD	S	428	7,40	0,91	0,91	0,91		0,91			0,91	0,91
1700000005046678	41-073-013-00022-024	62000	PASTOS PERMANENTES DE 5 O MAS AÑOS-SIN VARIEDAD	S	428	12,40	18,74	18,74	18,74		18,74			18,74	18,74
1700000005046679	41-073-013-00022-028	62000	PASTOS PERMANENTES DE 5 O MAS AÑOS-SIN VARIEDAD	S	428	11,90	195,18	195,18	195,18		195,18			195,18	195,18
1700000005046680	41-073-013-00022-034	62000	PASTOS PERMANENTES DE 5 O MAS AÑOS-SIN VARIEDAD	S	428	7,70	2,57	2,57	2,57		2,57			2,57	2,57
1700000005046681	41-073-013-00025-001	62000	PASTOS PERMANENTES DE 5 O MAS AÑOS-SIN VARIEDAD	S	428	9,60	6,90	6,90	6,90		6,90			6,90	6,90
1700000005046683	41-073-014-00001-001	62000	PASTOS PERMANENTES DE 5 O MAS AÑOS-SIN VARIEDAD	S	428	17,10	49,87	49,87	49,87		76,72			49,87	49,87
1700000005046684	41-073-013-00030-001	62000	PASTOS PERMANENTES DE 5 O MAS AÑOS-SIN VARIEDAD	S	428	5,40	1,86	1,86	1,86		1,86			1,86	1,86
1700000005046685	41-073-013-00028-011	62000	PASTOS PERMANENTES DE 5 O MAS AÑOS-SIN VARIEDAD	S	428	17,30	0,04	0,04	0,04		0,04			0,04	0,04
1700000005046686	41-073-013-00028-010	62000	PASTOS PERMANENTES DE 5 O MAS AÑOS-SIN VARIEDAD	S	428	12,10	0,16	0,16	0,16		0,16			0,16	0,16
1700000005046688	41-073-013-00028-009	62000	PASTOS PERMANENTES DE 5 O MAS AÑOS-SIN VARIEDAD	S	428	7,60	0,84	0,84	0,84		0,84			0,84	0,84
1700000005046689	41-073-014-00006-001	62000	PASTOS PERMANENTES DE 5 O MAS AÑOS-SIN VARIEDAD	S	428	20,30	0,63	0,63	0,63		1,41			0,63	0,63

(1) Superficie declarada admisible ajustada con la superficie comprometida.  
(2) Factor de penalización valorando el alcance para el tipo de compromiso.

Puede verificar la integridad de una copia de este documento mediante la lectura del código QR adjunto o mediante el acceso a la dirección <https://ws050.juntadeandalucia.es/verificarFirma> indicando el código de VERIFICACIÓN

FIRMADO POR

RAQUEL MARIA ESPIN CRESPO

18/12/2024

VERIFICACIÓN

Pk2jmUCNT2ZVULXR6LZ4ED5BQV9F2A

PÁG. 1279/2017



**RECINTOS RESUELTOS**

REF.	REFERENCIA SIGPAC	CULTIVO	DESCRIPCIÓN CULTIVO	S/R	G.PAGO	PEND. MEDIA (%)	SUP. DEC. ADMISIBLE (ha)	SUP. COMPROM. (ha)	SUP. AJUSTADA COMPR.(1) (ha)	SUP. CONY. SIGPAC (ha)	SUP. CERTIF. (ha)	SUP. CAMPO (ha)	SUP. CAMPO DETER. CULT. DECLARADO (ha)	SUP. DEC. REDUCIDA (ha)	SUP. RESUELTA (ha)
170000005046690	41-073-013-00022-022	62000	PASTOS PERMANENTES DE 5 O MAS AÑOS-SIN VARIEDAD	S	428	15,60	11,53	11,53	11,53		11,53			11,53	11,53
170000005046691	41-073-013-00026-008	62000	PASTOS PERMANENTES DE 5 O MAS AÑOS-SIN VARIEDAD	S	428	14,40	0,17	0,17	0,17		0,20			0,17	0,17
170000005046692	41-073-013-00026-002	62000	PASTOS PERMANENTES DE 5 O MAS AÑOS-SIN VARIEDAD	S	428	16,70	380,77	380,77	380,77		447,96			380,77	380,77
170000005046693	41-073-013-00028-002	62000	PASTOS PERMANENTES DE 5 O MAS AÑOS-SIN VARIEDAD	S	428	15,50	60,49	60,49	60,49		60,49			60,49	60,49

**INCIDENCIAS****INCIDENCIA DESCRIPCIÓN**

- 4272 Verifica que las líneas de declaración de las Solicitudes Únicas no tienen solapes con la capa de Retroactividad Gráfica (ambas de la misma campaña) a nivel de expediente/línea de declaración gráfica de la solicitud.  
Ref:170000005046667 Recinto:41-073-004-00096-00001 Cultivo: - Agregado de la referencia del recinto.:0 Zona de la referencia del recinto.:0 Superficie solapada.:0,06 Id. Incid.:101087887  
Ref:-1332926 Recinto:41-073-004-00107-00001 Cultivo: - Agregado de la referencia del recinto.:0 Zona de la referencia del recinto.:0 Superficie solapada.:0,09 Id. Incid.:101087886
- 100407 Explotación solicitada no forma parte de ningún organismo de control autorizado para la producción ecológica en Andalucía o fecha de inscripción posterior al plazo establecido ( Anexo I. Criterios de Subvencionabilidad. Orden 28 de marzo de 2023 ).  
Explotación:ES410730000017 Especie:PORCINO

**Datos considerados para el Cálculo de la Carga Ganadera mínima y máxima del expediente**

Explotación	Especie	Inscrito en Sipea y Admisible	Ugm Calculada para CG Mínima	Ugm Calculada para CG Máxima
ES410730000017	OVINA	SI	169,41	169,41
ES410730000017	PORCINO	NO	0,00	37,73
			169,41	207,14

Superficie determinada para Cálculo Carga Ganadera Mínima: 1.750,52 ha

Superficie determinada para Cálculo Carga Ganadera Máxima: 1.750,52 ha

Carga Ganadera Mínima Expediente: 0,10 ugm/ha

Carga Ganadera Máxima Expediente: 0,12 ugm/ha

Los importes del Grupo de Pago de pastos de este expediente han sido ajustados por no llegar a la carga ganadera mínima de 0,3

**Recintos Determinados para el Cálculo de Garga Ganadera Mínima**

REF.	REFERENCIA SIGPAC	CULTIVO	DESCRIPCIÓN CULTIVO	S/R	SUP. RESUELTA (ha)
-1332932	41-073-013-00032-00033	62000	PASTOS PERMANENTES DE 5 O MAS AÑOS-SIN VARIEDAD	S	2,86
-1332931	41-073-013-00032-00031	62000	PASTOS PERMANENTES DE 5 O MAS AÑOS-SIN VARIEDAD	S	7,55
-1332930	41-073-013-00032-00019	62000	PASTOS PERMANENTES DE 5 O MAS AÑOS-SIN VARIEDAD	S	0,91
-1332929	41-073-013-00032-00006	62000	PASTOS PERMANENTES DE 5 O MAS AÑOS-SIN VARIEDAD	S	0,86
-1332928	41-073-013-00032-00003	62000	PASTOS PERMANENTES DE 5 O MAS AÑOS-SIN VARIEDAD	S	49,80
-1332927	41-073-013-00032-00002	62000	PASTOS PERMANENTES DE 5 O MAS AÑOS-SIN VARIEDAD	S	73,25
-1332926	41-073-004-00107-00001	62000	PASTOS PERMANENTES DE 5 O MAS AÑOS-SIN VARIEDAD	S	12,78
-1332925	41-073-004-00106-00011	62000	PASTOS PERMANENTES DE 5 O MAS AÑOS-SIN VARIEDAD	S	2,79
-1332924	41-073-004-00106-00001	62000	PASTOS PERMANENTES DE 5 O MAS AÑOS-SIN VARIEDAD	S	27,41
-157849	41-073-004-09019-00001	62000	PASTOS PERMANENTES DE 5 O MAS AÑOS-SIN VARIEDAD	S	1,96
-157443	41-073-013-00022-00037	62000	PASTOS PERMANENTES DE 5 O MAS AÑOS-SIN VARIEDAD	S	0,15
-157441	41-073-004-00087-00005	62000	PASTOS PERMANENTES DE 5 O MAS AÑOS-SIN VARIEDAD	S	231,91
170000005046641	41-073-004-00086-00002	62000	PASTOS PERMANENTES DE 5 O MAS AÑOS-SIN VARIEDAD	S	0,19
170000005046642	41-073-004-00086-00023	62000	PASTOS PERMANENTES DE 5 O MAS AÑOS-SIN VARIEDAD	S	3,06
170000005046643	41-073-004-00086-00004	62000	PASTOS PERMANENTES DE 5 O MAS AÑOS-SIN VARIEDAD	S	0,20
170000005046644	41-073-004-00086-00011	62000	PASTOS PERMANENTES DE 5 O MAS AÑOS-SIN VARIEDAD	S	36,63
170000005046645	41-073-004-00086-00025	62000	PASTOS PERMANENTES DE 5 O MAS AÑOS-SIN VARIEDAD	S	0,18

(1) Superficie declarada admisible ajustada con la superficie comprometida.  
(2) Factor de penalización valorando el alcance para el tipo de compromiso.Puede verificar la integridad de una copia de este documento mediante la lectura del código QR adjunto o mediante el acceso a la dirección <https://ws050.juntadeandalucia.es/verificarFirma> indicando el código de VERIFICACIÓN

FIRMADO POR

RAQUEL MARIA ESPIN CRESPO

18/12/2024

VERIFICACIÓN

Pk2jmUCNT2ZVULXR6LZ4ED5BQV9F2A

PÁG. 1280/2017



**Datos considerados para el Cálculo de la Carga Ganadera mínima y máxima del expediente****Recintos Determinados para el Cálculo de Garga Ganadera Mínima**

REF.	REFERENCIA SIGPAC	CULTIVO	DESCRIPCIÓN CULTIVO	SUP.	
				S/R	RESUELTA (ha)
1700000005046646	41-073-004-09016-00008	62000	PASTOS PERMANENTES DE 5 O MAS AÑOS-SIN VARIEDAD	S	0,23
1700000005046647	41-073-004-00086-00013	62000	PASTOS PERMANENTES DE 5 O MAS AÑOS-SIN VARIEDAD	S	0,20
1700000005046648	41-073-004-00086-00015	62000	PASTOS PERMANENTES DE 5 O MAS AÑOS-SIN VARIEDAD	S	0,26
1700000005046649	41-073-004-00086-00020	62000	PASTOS PERMANENTES DE 5 O MAS AÑOS-SIN VARIEDAD	S	0,28
1700000005046650	41-073-004-00086-00026	62000	PASTOS PERMANENTES DE 5 O MAS AÑOS-SIN VARIEDAD	S	0,04
1700000005046651	41-073-004-00086-00028	62000	PASTOS PERMANENTES DE 5 O MAS AÑOS-SIN VARIEDAD	S	0,08
1700000005046652	41-073-004-00086-00022	62000	PASTOS PERMANENTES DE 5 O MAS AÑOS-SIN VARIEDAD	S	3,33
1700000005046653	41-073-004-00087-00019	62000	PASTOS PERMANENTES DE 5 O MAS AÑOS-SIN VARIEDAD	S	6,24
1700000005046655	41-073-004-00087-00013	62000	PASTOS PERMANENTES DE 5 O MAS AÑOS-SIN VARIEDAD	S	1,17
1700000005046656	41-073-004-09016-00009	62000	PASTOS PERMANENTES DE 5 O MAS AÑOS-SIN VARIEDAD	S	0,16
1700000005046657	41-073-004-09016-00011	62000	PASTOS PERMANENTES DE 5 O MAS AÑOS-SIN VARIEDAD	S	0,52
1700000005046658	41-073-004-09016-00010	62000	PASTOS PERMANENTES DE 5 O MAS AÑOS-SIN VARIEDAD	S	0,25
1700000005046659	41-073-004-09012-00001	62000	PASTOS PERMANENTES DE 5 O MAS AÑOS-SIN VARIEDAD	S	6,43
1700000005046660	41-073-004-00087-00018	62000	PASTOS PERMANENTES DE 5 O MAS AÑOS-SIN VARIEDAD	S	27,45
1700000005046663	41-073-004-09012-00006	62000	PASTOS PERMANENTES DE 5 O MAS AÑOS-SIN VARIEDAD	S	0,38
1700000005046664	41-073-004-00087-00004	62000	PASTOS PERMANENTES DE 5 O MAS AÑOS-SIN VARIEDAD	S	0,20
1700000005046665	41-073-004-00088-00002	62000	PASTOS PERMANENTES DE 5 O MAS AÑOS-SIN VARIEDAD	S	1,17
1700000005046666	41-073-004-00088-00001	62000	PASTOS PERMANENTES DE 5 O MAS AÑOS-SIN VARIEDAD	S	16,01
1700000005046667	41-073-004-00096-00001	62000	PASTOS PERMANENTES DE 5 O MAS AÑOS-SIN VARIEDAD	S	322,21
1700000005046668	41-073-004-00101-00001	62000	PASTOS PERMANENTES DE 5 O MAS AÑOS-SIN VARIEDAD	S	39,55
1700000005046669	41-073-004-00096-00004	62000	PASTOS PERMANENTES DE 5 O MAS AÑOS-SIN VARIEDAD	S	2,51
1700000005046670	41-073-004-00096-00003	62000	PASTOS PERMANENTES DE 5 O MAS AÑOS-SIN VARIEDAD	S	1,45
1700000005046671	41-073-013-00022-00020	62000	PASTOS PERMANENTES DE 5 O MAS AÑOS-SIN VARIEDAD	S	26,63
1700000005046672	41-073-013-00022-00021	62000	PASTOS PERMANENTES DE 5 O MAS AÑOS-SIN VARIEDAD	S	109,38
1700000005046673	41-073-004-00096-00005	62000	PASTOS PERMANENTES DE 5 O MAS AÑOS-SIN VARIEDAD	S	1,24
1700000005046674	41-073-013-00022-00018	62000	PASTOS PERMANENTES DE 5 O MAS AÑOS-SIN VARIEDAD	S	0,91
1700000005046678	41-073-013-00022-00024	62000	PASTOS PERMANENTES DE 5 O MAS AÑOS-SIN VARIEDAD	S	18,74
1700000005046679	41-073-013-00022-00028	62000	PASTOS PERMANENTES DE 5 O MAS AÑOS-SIN VARIEDAD	S	195,18
1700000005046680	41-073-013-00022-00034	62000	PASTOS PERMANENTES DE 5 O MAS AÑOS-SIN VARIEDAD	S	2,57
1700000005046681	41-073-013-00025-00001	62000	PASTOS PERMANENTES DE 5 O MAS AÑOS-SIN VARIEDAD	S	6,90
1700000005046683	41-073-014-00001-00001	62000	PASTOS PERMANENTES DE 5 O MAS AÑOS-SIN VARIEDAD	S	49,87
1700000005046684	41-073-013-00030-00001	62000	PASTOS PERMANENTES DE 5 O MAS AÑOS-SIN VARIEDAD	S	1,86
1700000005046685	41-073-013-00028-00011	62000	PASTOS PERMANENTES DE 5 O MAS AÑOS-SIN VARIEDAD	S	0,04
1700000005046686	41-073-013-00028-00010	62000	PASTOS PERMANENTES DE 5 O MAS AÑOS-SIN VARIEDAD	S	0,16
1700000005046688	41-073-013-00028-00009	62000	PASTOS PERMANENTES DE 5 O MAS AÑOS-SIN VARIEDAD	S	0,84
1700000005046689	41-073-014-00006-00001	62000	PASTOS PERMANENTES DE 5 O MAS AÑOS-SIN VARIEDAD	S	0,63

(1) Superficie declarada admisible ajustada con la superficie comprometida.  
(2) Factor de penalización valorando el alcance para el tipo de compromiso.

Puede verificar la integridad de una copia de este documento mediante la lectura del código QR adjunto o mediante el acceso a la dirección <https://ws050.juntadeandalucia.es/verificarFirma> indicando el código de VERIFICACIÓN

FIRMADO POR	RAQUEL MARIA ESPIN CRESPO	18/12/2024	
VERIFICACIÓN	Pk2jmUCNT2ZVULXR6LZ4ED5BQV9F2A	PÁG. 1281/2017	

**Datos considerados para el Cálculo de la Carga Ganadera mínima y máxima del expediente****Recintos Determinados para el Cálculo de Garga Ganadera Mínima**

REF.	REFERENCIA SIGPAC	CULTIVO	DESCRIPCIÓN CULTIVO	SUP.	
				S/R	RESUELTA (ha)
1700000005046690	41-073-013-00022-00022	62000	PASTOS PERMANENTES DE 5 O MAS AÑOS-SIN VARIEDAD	S	11,53
1700000005046691	41-073-013-00026-00008	62000	PASTOS PERMANENTES DE 5 O MAS AÑOS-SIN VARIEDAD	S	0,17
1700000005046692	41-073-013-00026-00002	62000	PASTOS PERMANENTES DE 5 O MAS AÑOS-SIN VARIEDAD	S	380,77
1700000005046693	41-073-013-00028-00002	62000	PASTOS PERMANENTES DE 5 O MAS AÑOS-SIN VARIEDAD	S	60,49

**Recintos Determinados para el Cálculo de Garga Ganadera Máxima**

REF.	REFERENCIA SIGPAC	CULTIVO	DESCRIPCIÓN CULTIVO	SUP.	
				S/R	RESUELTA (ha)
-1332932	41-073-013-00032-00033	62000	PASTOS PERMANENTES DE 5 O MAS AÑOS-SIN VARIEDAD	S	2,86
-1332931	41-073-013-00032-00031	62000	PASTOS PERMANENTES DE 5 O MAS AÑOS-SIN VARIEDAD	S	7,55
-1332930	41-073-013-00032-00019	62000	PASTOS PERMANENTES DE 5 O MAS AÑOS-SIN VARIEDAD	S	0,91
-1332929	41-073-013-00032-00006	62000	PASTOS PERMANENTES DE 5 O MAS AÑOS-SIN VARIEDAD	S	0,86
-1332928	41-073-013-00032-00003	62000	PASTOS PERMANENTES DE 5 O MAS AÑOS-SIN VARIEDAD	S	49,80
-1332927	41-073-013-00032-00002	62000	PASTOS PERMANENTES DE 5 O MAS AÑOS-SIN VARIEDAD	S	73,25
-1332926	41-073-004-00107-00001	62000	PASTOS PERMANENTES DE 5 O MAS AÑOS-SIN VARIEDAD	S	12,78
-1332925	41-073-004-00106-00011	62000	PASTOS PERMANENTES DE 5 O MAS AÑOS-SIN VARIEDAD	S	2,79
-1332924	41-073-004-00106-00001	62000	PASTOS PERMANENTES DE 5 O MAS AÑOS-SIN VARIEDAD	S	27,41
-157849	41-073-004-09019-00001	62000	PASTOS PERMANENTES DE 5 O MAS AÑOS-SIN VARIEDAD	S	1,96
-157443	41-073-013-00022-00037	62000	PASTOS PERMANENTES DE 5 O MAS AÑOS-SIN VARIEDAD	S	0,15
-157441	41-073-004-00087-00005	62000	PASTOS PERMANENTES DE 5 O MAS AÑOS-SIN VARIEDAD	S	231,91
1700000005046641	41-073-004-00086-00002	62000	PASTOS PERMANENTES DE 5 O MAS AÑOS-SIN VARIEDAD	S	0,19
1700000005046642	41-073-004-00086-00023	62000	PASTOS PERMANENTES DE 5 O MAS AÑOS-SIN VARIEDAD	S	3,06
1700000005046643	41-073-004-00086-00004	62000	PASTOS PERMANENTES DE 5 O MAS AÑOS-SIN VARIEDAD	S	0,20
1700000005046644	41-073-004-00086-00011	62000	PASTOS PERMANENTES DE 5 O MAS AÑOS-SIN VARIEDAD	S	36,63
1700000005046645	41-073-004-00086-00025	62000	PASTOS PERMANENTES DE 5 O MAS AÑOS-SIN VARIEDAD	S	0,18
1700000005046646	41-073-004-09016-00008	62000	PASTOS PERMANENTES DE 5 O MAS AÑOS-SIN VARIEDAD	S	0,23
1700000005046647	41-073-004-00086-00013	62000	PASTOS PERMANENTES DE 5 O MAS AÑOS-SIN VARIEDAD	S	0,20
1700000005046648	41-073-004-00086-00015	62000	PASTOS PERMANENTES DE 5 O MAS AÑOS-SIN VARIEDAD	S	0,26
1700000005046649	41-073-004-00086-00020	62000	PASTOS PERMANENTES DE 5 O MAS AÑOS-SIN VARIEDAD	S	0,28
1700000005046650	41-073-004-00086-00026	62000	PASTOS PERMANENTES DE 5 O MAS AÑOS-SIN VARIEDAD	S	0,04
1700000005046651	41-073-004-00086-00028	62000	PASTOS PERMANENTES DE 5 O MAS AÑOS-SIN VARIEDAD	S	0,08
1700000005046652	41-073-004-00086-00022	62000	PASTOS PERMANENTES DE 5 O MAS AÑOS-SIN VARIEDAD	S	3,33
1700000005046653	41-073-004-00087-00019	62000	PASTOS PERMANENTES DE 5 O MAS AÑOS-SIN VARIEDAD	S	6,24
1700000005046655	41-073-004-00087-00013	62000	PASTOS PERMANENTES DE 5 O MAS AÑOS-SIN VARIEDAD	S	1,17
1700000005046656	41-073-004-09016-00009	62000	PASTOS PERMANENTES DE 5 O MAS AÑOS-SIN VARIEDAD	S	0,16
1700000005046657	41-073-004-09016-00011	62000	PASTOS PERMANENTES DE 5 O MAS AÑOS-SIN VARIEDAD	S	0,52
1700000005046658	41-073-004-09016-00010	62000	PASTOS PERMANENTES DE 5 O MAS AÑOS-SIN VARIEDAD	S	0,25
1700000005046659	41-073-004-09012-00001	62000	PASTOS PERMANENTES DE 5 O MAS AÑOS-SIN VARIEDAD	S	6,43

(1) Superficie declarada admisible ajustada con la superficie comprometida.  
(2) Factor de penalización valorando el alcance para el tipo de compromiso.

Puede verificar la integridad de una copia de este documento mediante la lectura del código QR adjunto o mediante el acceso a la dirección <https://ws050.juntadeandalucia.es/verificarFirma> indicando el código de VERIFICACIÓN

FIRMADO POR

RAQUEL MARIA ESPIN CRESPO

18/12/2024

VERIFICACIÓN

Pk2jmUCNT2ZVULXR6LZ4ED5BQV9F2A

PÁG. 1282/2017



**Datos considerados para el Cálculo de la Carga Ganadera mínima y máxima del expediente****Recintos Determinados para el Cálculo de Garga Ganadera Máxima**

REF.	REFERENCIA SIGPAC	CULTIVO	DESCRIPCIÓN CULTIVO	SUP.	
				S/R	RESUELTA (ha)
170000005046660	41-073-004-00087-00018	62000	PASTOS PERMANENTES DE 5 O MAS AÑOS-SIN VARIEDAD	S	27,45
170000005046663	41-073-004-09012-00006	62000	PASTOS PERMANENTES DE 5 O MAS AÑOS-SIN VARIEDAD	S	0,38
170000005046664	41-073-004-00087-00004	62000	PASTOS PERMANENTES DE 5 O MAS AÑOS-SIN VARIEDAD	S	0,20
170000005046665	41-073-004-00088-00002	62000	PASTOS PERMANENTES DE 5 O MAS AÑOS-SIN VARIEDAD	S	1,17
170000005046666	41-073-004-00088-00001	62000	PASTOS PERMANENTES DE 5 O MAS AÑOS-SIN VARIEDAD	S	16,01
170000005046667	41-073-004-00096-00001	62000	PASTOS PERMANENTES DE 5 O MAS AÑOS-SIN VARIEDAD	S	322,21
170000005046668	41-073-004-00101-00001	62000	PASTOS PERMANENTES DE 5 O MAS AÑOS-SIN VARIEDAD	S	39,55
170000005046669	41-073-004-00096-00004	62000	PASTOS PERMANENTES DE 5 O MAS AÑOS-SIN VARIEDAD	S	2,51
170000005046670	41-073-004-00096-00003	62000	PASTOS PERMANENTES DE 5 O MAS AÑOS-SIN VARIEDAD	S	1,45
170000005046671	41-073-013-00022-00020	62000	PASTOS PERMANENTES DE 5 O MAS AÑOS-SIN VARIEDAD	S	26,63
170000005046672	41-073-013-00022-00021	62000	PASTOS PERMANENTES DE 5 O MAS AÑOS-SIN VARIEDAD	S	109,38
170000005046673	41-073-004-00096-00005	62000	PASTOS PERMANENTES DE 5 O MAS AÑOS-SIN VARIEDAD	S	1,24
170000005046674	41-073-013-00022-00018	62000	PASTOS PERMANENTES DE 5 O MAS AÑOS-SIN VARIEDAD	S	0,91
170000005046678	41-073-013-00022-00024	62000	PASTOS PERMANENTES DE 5 O MAS AÑOS-SIN VARIEDAD	S	18,74
170000005046679	41-073-013-00022-00028	62000	PASTOS PERMANENTES DE 5 O MAS AÑOS-SIN VARIEDAD	S	195,18
170000005046680	41-073-013-00022-00034	62000	PASTOS PERMANENTES DE 5 O MAS AÑOS-SIN VARIEDAD	S	2,57
170000005046681	41-073-013-00025-00001	62000	PASTOS PERMANENTES DE 5 O MAS AÑOS-SIN VARIEDAD	S	6,90
170000005046683	41-073-014-00001-00001	62000	PASTOS PERMANENTES DE 5 O MAS AÑOS-SIN VARIEDAD	S	49,87
170000005046684	41-073-013-00030-00001	62000	PASTOS PERMANENTES DE 5 O MAS AÑOS-SIN VARIEDAD	S	1,86
170000005046685	41-073-013-00028-00011	62000	PASTOS PERMANENTES DE 5 O MAS AÑOS-SIN VARIEDAD	S	0,04
170000005046686	41-073-013-00028-00010	62000	PASTOS PERMANENTES DE 5 O MAS AÑOS-SIN VARIEDAD	S	0,16
170000005046688	41-073-013-00028-00009	62000	PASTOS PERMANENTES DE 5 O MAS AÑOS-SIN VARIEDAD	S	0,84
170000005046689	41-073-014-00006-00001	62000	PASTOS PERMANENTES DE 5 O MAS AÑOS-SIN VARIEDAD	S	0,63
170000005046690	41-073-013-00022-00022	62000	PASTOS PERMANENTES DE 5 O MAS AÑOS-SIN VARIEDAD	S	11,53
170000005046691	41-073-013-00026-00008	62000	PASTOS PERMANENTES DE 5 O MAS AÑOS-SIN VARIEDAD	S	0,17
170000005046692	41-073-013-00026-00002	62000	PASTOS PERMANENTES DE 5 O MAS AÑOS-SIN VARIEDAD	S	380,77
170000005046693	41-073-013-00028-00002	62000	PASTOS PERMANENTES DE 5 O MAS AÑOS-SIN VARIEDAD	S	60,49

**Incidencias de carga ganadera****INCIDENCIA DESCRIPCIÓN**

4272	Verifica que las líneas de declaración de las Solicitudes Únicas no tienen solapes con la capa de Retroactividad Gráfica (ambas de la misma campaña) a nivel de expediente/línea de declaración gráfica de la solicitud. Ref:-1332926 Recinto:41-073-004-00107-00001 Cultivo: - Agregado de la referencia del recinto.:0 Zona de la referencia del recinto.:0 Superficie solapada.:0,09 Id. Incid.:5096151 Ref:170000005046667 Recinto:41-073-004-00096-00001 Cultivo: - Agregado de la referencia del recinto.:0 Zona de la referencia del recinto.:0 Superficie solapada.:0,06 Id. Incid.:5096152
100407	Explotación solicitada no forma parte de ningún organismo de control autorizado para la producción ecológica en Andalucía o fecha de inscripción posterior al plazo establecido ( Anexo I. Criterios de Subvencionabilidad. Orden 28 de marzo de 2023 ). Explotación:ES410730000017 Especie:PORCINO


(1) Superficie declarada admisible ajustada con la superficie comprometida.  
(2) Factor de penalización valorando el alcance para el tipo de compromiso.Puede verificar la integridad de una copia de este documento mediante la lectura del código QR adjunto o mediante el acceso a la dirección <https://ws050.juntadeandalucia.es/verificarFirma> indicando el código de VERIFICACIÓN

FIRMADO POR	RAQUEL MARIA ESPIN CRESPO	18/12/2024	
VERIFICACIÓN	Pk2jmUCNT2ZVULXR6LZ4ED5BQV9F2A	PÁG. 1283/2017	



(1) Superficie declarada admisible ajustada con la superficie comprometida.  
(2) Factor de penalización valorando el alcance para el tipo de compromiso.

Puede verificar la integridad de una copia de este documento mediante la lectura del código QR adjunto o mediante el acceso a la dirección <https://ws050.juntadeandalucia.es/verificarFirma> indicando el código de VERIFICACIÓN

FIRMADO POR	RAQUEL MARIA ESPIN CRESPO	18/12/2024	
VERIFICACIÓN	Pk2jmUCNT2ZVULXR6LZ4ED5BQV9F2A	PÁG. 1284/2017	



**APELLIDOS Y NOMBRE / RAZÓN SOCIAL**

LOS POZOS C.B.

**NIF**

\*\*\*\*5517\*

**EXPEDIENTE**

1119125

**ANUALIDAD DE PAGO**

1ª

**IMPORTES POR ANUALIDAD**

	2023	2024	2025	2026	2027
<b>IMPORTE MÁXIMO SUBVENCIONABLE</b>	15.835,91 €	15.835,91 €	15.835,91 €	15.835,91 €	15.835,91 €
<b>IMPORTE MEDIO DE TRANSFERENCIA (€/ha)</b>	152,21 €	152,21 €	152,21 €	152,21 €	152,21 €

**RESUMEN DE UNIDADES**

Cód	GRUPO DE PAGO	Sup. Dec. Admisible (ha)	Sup. Comprometida (ha)	Sup. ajustada compromiso (1) (ha)	% sobredec.	Sup. Resuelta (ha)	Importe Declarado	Importe Topado	Importe Resuelto	Importe tras sobredec.
426	HERBÁCEOS	218,69		100,00	0,00	100,00	15.117,00	15.117,00	15.117,00	15.117,00
429	OLIVAR	2,90		2,90	0,00	2,90	718,91	718,91	718,91	718,91
434	HERBÁCEOS NO ELEGIBLES	1,86		1,14	0,00	1,14	0,00	0,00	0,00	0,00
<b>TOTAL</b>		223,45	104,04	104,04		104,04	15.835,91	15.835,91	15.835,91	15.835,91

**APLICACIÓN DE REDUCCIONES Y PENALIZACIONES**

GRUPO DE PAGO	Importe Calculado	Importe prereduc.	Criterios de subvencionabilidad y compromisos	Presentación tardía	Omisión declaración	Condicionalidad	IMPORTE (Euros) RESUELTO
HERBÁCEOS	15.117,00	15.117,00	0,00	0,00	0,00	0,00	15.117,00
HERBÁCEOS NO ELEGIBLES	0,00	0,00	0,00	0,00	0,00	0,00	0,00
OLIVAR	718,91	718,91	0,00	0,00	0,00	0,00	718,91
<b>TOTAL</b>	15.835,91	15.835,91					15.835,91

**RESUMEN DE PAGOS**

	RESUELTO	FEADER	MAPA	CAPADR
HERBÁCEOS - Pago realizado	15.117,00 €	12.849,45 €	1.482,98 €	784,57 €
OLIVAR - Pago realizado	718,91 €	611,07 €	70,53 €	37,31 €
<b>TOTAL</b>	15.835,91 €	13.460,52 €	1.553,51 €	821,88 €

**RECINTOS RESUELTOS**

REE	REFERENCIA SIGPAC	CULTIVO DESCRIPCIÓN CULTIVO	S/R G.PAGO	PEND. MEDIA (%)	SUP. ADMISIBLE (ha)	SUP. COMPROM. (ha)	SUP. AJUSTADA COMPROM. (1) (ha)	SUP. CONV. SIGPAC (ha)	SUP. CERTIE (ha)	SUP. CAMPO (ha)	SUP. CAMPO DETER. CULT. DECLARADO (ha)	SUP. DEC. REDUCIDA (ha)	SUP. RESUELTA (ha)
-1495047	41-020-007-00002-010	52008 VEZA-AITANA	S	426	10,60	1,53	0,05	0,05	0,05			0,05	0,05
-1495046	41-020-007-00002-010	41026 HABAS-CHIARO DI TORRE LAMA	S	426	10,60	1,60	0,05	0,05	0,05			0,05	0,05
-1495045	41-020-007-00002-010	52008 VEZA-AITANA	S	426	10,60	1,41	0,05	0,05	0,05			0,05	0,05
-1495043	41-095-050-00008-002	41026 HABAS-CHIARO DI TORRE LAMA	S	426	11,30	6,63	2,42	2,42	2,42			2,42	2,42
-1495034	41-020-006-00020-001	13000 TRITICALE-SIN VARIEDAD	R	426	8,80	16,26	9,40	9,40	9,40			9,40	9,40
-1146599	41-020-006-00020-001	88018 CÁRTAMO-ARA	R	426	8,80	5,29	3,06	3,06	3,06			3,06	3,06
-1146589	41-020-006-00020-001	8000 AVENA-SIN VARIEDAD	R	426	8,80	4,91	2,84	2,84	2,84			2,84	2,84
-1126608	41-020-007-00002-010	88018 CÁRTAMO-ARA	S	426	10,60	43,00	1,40	1,40	1,40			1,40	1,40
-1126597	41-020-006-00020-001	88018 CÁRTAMO-ARA	R	426	8,80	17,76	10,27	10,27	10,27			10,27	10,27
-1117898	41-095-050-00001-009	41026 HABAS-CHIARO DI TORRE LAMA	R	426	10,40	6,07	1,11	1,11	1,11			1,11	1,11
-582124	41-095-050-00008-001	13010 TRITICALE-BONDADOSO	S	426	13,40	18,99	18,99	18,99	18,99			18,99	18,99
-557414	41-095-050-00001-009	13000 TRITICALE-SIN VARIEDAD	R	426	10,40	31,03	5,68	5,68	5,68			5,68	5,68
5830631	41-020-007-00002-010	41026 HABAS-CHIARO DI TORRE LAMA	S	426	10,60	1,46	0,05	0,05	0,05			0,05	0,05
1700000007057156	41-095-050-00008-020	13010 TRITICALE-BONDADOSO	S	426	10,80	11,24	11,24	11,24	11,24			11,24	11,24
1700000007057161	41-095-046-00008-003	13000 TRITICALE-SIN VARIEDAD	S	426	12,90	0,94	0,94	0,94	0,94			0,94	0,94
1700000007057163	41-095-046-00008-002	13000 TRITICALE-SIN VARIEDAD	S	426	8,90	7,42	7,42	7,42	7,42			7,42	7,42
1700000007057164	41-095-050-00008-002	13010 TRITICALE-BONDADOSO	S	426	11,30	3,82	1,40	1,40	1,40			1,40	1,40
1700000007057168	41-095-050-00002-004	13000 TRITICALE-SIN VARIEDAD	S	426	16,10	7,07	7,07	7,07	7,07			7,07	7,07
1700000007057170	41-020-006-00020-001	13000 TRITICALE-SIN VARIEDAD	R	426	8,80	32,26	18,65	18,65	18,65			18,65	18,65
1700000007057153	11-011-001-00008-002	101195 OLIVAR-LECHIN DE SEVILLA	S	429	24,70	1,63	1,63	1,63	1,63			1,63	1,63
1700000007057157	41-020-007-00002-006	101195 OLIVAR-LECHIN DE SEVILLA	S	429	14,50	0,33	0,33	0,33	0,33			0,33	0,33
1700000007057159	41-095-050-00001-018	101195 OLIVAR-LECHIN DE SEVILLA	R	429	27,10	0,20	0,20	0,20	0,20			0,20	0,20
1700000007057160	11-011-001-00008-034	101195 OLIVAR-LECHIN DE SEVILLA	S	429	23,70	0,74	0,74	0,74	0,74			0,74	0,74
-1495040	41-095-050-00001-009	20000 BARBECHO TRADICIONAL-SIN VARIEDAD	R	434	10,40	0,88	0,16	0,16	0,16			0,16	0,16
5572077	41-095-050-00001-020	20000 BARBECHO TRADICIONAL-SIN VARIEDAD	S	434	3,80	0,98	0,98	0,98	0,98			0,98	0,98

(1) Superficie declarada admisible ajustada con la superficie comprometida.  
(2) Factor de penalización valorando el alcance para el tipo de compromiso.Puede verificar la integridad de una copia de este documento mediante la lectura del código QR adjunto o mediante el acceso a la dirección <https://ws050.juntadeandalucia.es/verificarFirma> indicando el código de VERIFICACIÓN

FIRMADO POR

RAQUEL MARIA ESPIN CRESPO

18/12/2024

VERIFICACIÓN

Pk2jmUCNT2ZVULXR6LZ4ED5BQV9F2A

PÁG. 1285/2017





**INCIDENCIAS**

**INCIDENCIA DESCRIPCIÓN**

- 4272 Verifica que las líneas de declaración de las Solicitudes Únicas no tienen solapes con la capa de Retroactividad Gráfica (ambas de la misma campaña) a nivel de expediente/línea de declaración gráfica de la solicitud.  
Ref:-1146599 Recinto:41-020-006-00020-00001 Cultivo: - Agregado de la referencia del recinto.:0 Zona de la referencia del recinto.:0 Superficie solapada.:0,11 Id. Incid.:101087687  
Ref:1700000007057170 Recinto:41-020-006-00020-00001 Cultivo: - Agregado de la referencia del recinto.:0 Zona de la referencia del recinto.:0 Superficie solapada.:0,1 Id. Incid.:101087688

(1) Superficie declarada admisible ajustada con la superficie comprometida.  
(2) Factor de penalización valorando el alcance para el tipo de compromiso.

Puede verificar la integridad de una copia de este documento mediante la lectura del código QR adjunto o mediante el acceso a la dirección <https://ws050.juntadeandalucia.es/verificarFirma> indicando el código de VERIFICACIÓN

FIRMADO POR	RAQUEL MARIA ESPIN CRESPO	18/12/2024	
VERIFICACIÓN	Pk2jmUCNT2ZVULXR6LZ4ED5BQV9F2A	PÁG. 1286/2017	

**APELLIDOS Y NOMBRE / RAZÓN SOCIAL**

LOS PRADOS DE HINOJOSA S.L

**NIF**

\*\*\*3783\*

**EXPEDIENTE**

1254680

**ANUALIDAD DE PAGO**

1ª

**IMPORTES POR ANUALIDAD**

	2023	2024	2025	2026	2027
<b>IMPORTE MÁXIMO SUBVENCIONABLE</b>	4.828,81 €	4.828,81 €	4.828,81 €	4.828,81 €	4.828,81 €
<b>IMPORTE MEDIO DE TRANSFERENCIA (€/ha)</b>	60,41 €	60,41 €	60,41 €	60,41 €	60,41 €

**RESUMEN DE UNIDADES**

Cód	GRUPO DE PAGO	Sup. Dec. Admisible (ha)	Sup. Comprometida (ha)	Sup. ajustada compromiso (1) (ha)	% sobredec.	Sup. Resuelta (ha)	Importe Declarado	Importe Topado	Importe Resuelto	Importe tras sobredec.
426	HERBÁCEOS	4,94		4,94	0,00	4,94	746,78	746,78	746,78	746,78
428	PASTOS ASOCIADOS A GANADERÍA ECOLÓGICA	124,22		75,00	0,00	75,00	6.161,25	4.082,03	4.082,03	4.082,03
<b>TOTAL</b>		129,16	79,94	79,94		79,94	6.908,03	4.828,81	4.828,81	4.828,81

**APLICACIÓN DE REDUCCIONES Y PENALIZACIONES**

GRUPO DE PAGO	Importe Calculado	Importe prereduc.	Criterios de subvencionabilidad y compromisos	Presentación tardía	Omisión declaración	Condicionabilidad	IMPORTE (Euros) RESUELTO
HERBÁCEOS	746,78	746,78	0,00	0,00	0,00	0,00	746,78
PASTOS ASOCIADOS A GANADERÍA	4.082,03	4.082,03	0,00	0,00	0,00	0,00	4.082,03
<b>TOTAL</b>	4.828,81	4.828,81					4.828,81

**RESUMEN DE PAGOS**

	RESUELTO	FEADER	MAPA	CAPADR
HERBÁCEOS - Pago realizado	746,78 €	634,76 €	73,26 €	38,76 €
PASTOS ASOCIADOS A GANADERÍA ECOLÓGICA - Pago realizado	4.082,03 €	3.469,73 €	400,45 €	211,85 €
<b>TOTAL</b>	4.828,81 €	4.104,49 €	473,71 €	250,61 €

(1) Superficie declarada admisible ajustada con la superficie comprometida.  
 (2) Factor de penalización valorando el alcance para el tipo de compromiso.

Puede verificar la integridad de una copia de este documento mediante la lectura del código QR adjunto o mediante el acceso a la dirección <https://ws050.juntadeandalucia.es/verificarFirma> indicando el código de VERIFICACIÓN

FIRMADO POR

RAQUEL MARIA ESPIN CRESPO

18/12/2024

VERIFICACIÓN

Pk2jmUCNT2ZVULXR6LZ4ED5BQV9F2A

PÁG. 1287/2017



**RECINTOS RESUELTOS**

REF.	REFERENCIA SIGPAC	CULTIVO DESCRIPCIÓN CULTIVO	S/R G.PAGO	PEND. MEDIA (%)	SUP. DEC. ADMISIBLE (ha)	SUP. COMPROM. (ha)	SUP. AJUSTADA COMPR.(1) (ha)	SUP. CONV. SIGPAC (ha)	SUP. CERTIF. (ha)	SUP. CAMPO (ha)	SUP. CAMPO DECLARADO (ha)	SUP. DEC. REDUCIDA (ha)	SUP. RESUELTA (ha)
170000006637218	41-014-002-00086-024	41095 HABAS-PROTHABAT 69	S 426	10,60	0,69	0,69	0,69		0,69			0,69	0,69
170000006637220	41-014-002-00086-025	41095 HABAS-PROTHABAT 69	S 426	2,20	2,77	2,77	2,77		2,77			2,77	2,77
170000006637277	41-014-002-00086-026	41095 HABAS-PROTHABAT 69	S 426	6,80	0,82	0,82	0,82		0,82			0,82	0,82
170000006637281	41-014-002-00086-052	41095 HABAS-PROTHABAT 69	S 426	10,80	0,66	0,66	0,66		0,66			0,66	0,66
-1290452	41-014-004-00081-004	62000 PASTOS PERMANENTES DE 5 O MAS AÑOS-SIN VARIEDAD	S 428	19,60	1,11	1,11	1,11		2,02			1,11	1,11
-1290450	41-014-004-00078-001	62000 PASTOS PERMANENTES DE 5 O MAS AÑOS-SIN VARIEDAD	S 428	29,80	0,09	0,09	0,09		0,12			0,09	0,09
170000006637172	41-014-003-00096-002	62000 PASTOS PERMANENTES DE 5 O MAS AÑOS-SIN VARIEDAD	S 428	21,40	0,35	0,35	0,35		0,64			0,35	0,35
170000006637185	41-014-002-00086-055	62000 PASTOS PERMANENTES DE 5 O MAS AÑOS-SIN VARIEDAD	S 428	52,70	0,32	0,32	0,32		1,29			0,32	0,32
170000006637187	41-014-002-00007-004	62000 PASTOS PERMANENTES DE 5 O MAS AÑOS-SIN VARIEDAD	S 428	15,50	0,24	0,24	0,24		0,43			0,24	0,24
170000006637188	41-014-004-00076-003	62000 PASTOS PERMANENTES DE 5 O MAS AÑOS-SIN VARIEDAD	S 428	19,10	9,12	9,12	9,12		12,16			9,12	9,12
170000006637190	41-014-003-00096-003	62000 PASTOS PERMANENTES DE 5 O MAS AÑOS-SIN VARIEDAD	S 428	17,70	1,46	1,46	1,46		1,72			1,46	1,46
170000006637191	41-014-002-00007-003	62000 PASTOS PERMANENTES DE 5 O MAS AÑOS-SIN VARIEDAD	S 428	23,30	0,09	0,09	0,09		0,16			0,09	0,09
170000006637192	29-001-004-00007-002	62000 PASTOS PERMANENTES DE 5 O MAS AÑOS-SIN VARIEDAD	S 428	57,50	4,23	4,23	4,23		6,50			4,23	4,23
170000006637194	29-001-004-00036-001	62000 PASTOS PERMANENTES DE 5 O MAS AÑOS-SIN VARIEDAD	S 428	55,40	0,68	0,68	0,68		1,24			0,68	0,68
170000006637197	41-014-003-00074-002	62000 PASTOS PERMANENTES DE 5 O MAS AÑOS-SIN VARIEDAD	S 428	25,00	0,27	0,27	0,27		0,36			0,27	0,27
170000006637198	41-014-002-00088-001	62000 PASTOS PERMANENTES DE 5 O MAS AÑOS-SIN VARIEDAD	S 428	8,10	0,18	0,18	0,18		0,39			0,18	0,18
170000006637219	29-001-004-00004-008	62000 PASTOS PERMANENTES DE 5 O MAS AÑOS-SIN VARIEDAD	S 428	36,30	18,61	18,61	18,61		28,63			18,61	18,61
170000006637228	29-001-004-00004-006	62000 PASTOS PERMANENTES DE 5 O MAS AÑOS-SIN VARIEDAD	S 428	31,20	10,97	10,97	10,97		16,87			10,97	10,97
170000006637246	41-014-002-00086-009	62000 PASTOS PERMANENTES DE 5 O MAS AÑOS-SIN VARIEDAD	S 428	47,80	15,09	15,09	15,09		27,43			15,09	15,09
170000006637248	41-014-004-00078-001	62000 PASTOS PERMANENTES DE 5 O MAS AÑOS-SIN VARIEDAD	S 428	29,80	1,40	1,40	1,40		1,87			1,40	1,40
170000006637250	41-014-004-00077-002	62000 PASTOS PERMANENTES DE 5 O MAS AÑOS-SIN VARIEDAD	S 428	27,30	3,61	3,61	3,61		5,56			3,61	3,61
170000006637251	41-014-002-00086-054	62000 PASTOS PERMANENTES DE 5 O MAS AÑOS-SIN VARIEDAD	S 428	46,30	6,83	6,83	6,83		12,42			6,83	6,83
170000006637252	41-014-004-00081-001	62000 PASTOS PERMANENTES DE 5 O MAS AÑOS-SIN VARIEDAD	S 428	17,90	0,10	0,10	0,10		0,22			0,10	0,10
170000006637253	41-014-004-00082-001	62000 PASTOS PERMANENTES DE 5 O MAS AÑOS-SIN VARIEDAD	S 428	11,50	0,09	0,09	0,09		0,21			0,09	0,09
170000006637259	41-014-002-00007-005	62000 PASTOS PERMANENTES DE 5 O MAS AÑOS-SIN VARIEDAD	S 428	18,00	0,86	0,86	0,86		1,21			0,86	0,86
170000006637260	29-001-004-00007-004	62000 PASTOS PERMANENTES DE 5 O MAS AÑOS-SIN VARIEDAD	S 428	49,10	5,50	5,50	5,50		8,46			5,50	5,50
170000006637261	41-014-002-00087-005	62000 PASTOS PERMANENTES DE 5 O MAS AÑOS-SIN VARIEDAD	S 428	19,60	2,53	2,53	2,53		3,89			2,53	2,53
170000006637263	29-001-005-00029-002	62000 PASTOS PERMANENTES DE 5 O MAS AÑOS-SIN VARIEDAD	S 428	20,10	0,02	0,02	0,02		0,09			0,02	0,02
170000006637264	29-001-005-00029-003	62000 PASTOS PERMANENTES DE 5 O MAS AÑOS-SIN VARIEDAD	S 428	22,20	0,06	0,06	0,06		0,16			0,06	0,06
170000006637265	41-014-004-00076-001	62000 PASTOS PERMANENTES DE 5 O MAS AÑOS-SIN VARIEDAD	S 428	33,80	0,24	0,24	0,24		0,56			0,24	0,24
170000006637267	29-001-004-00010-001	62000 PASTOS PERMANENTES DE 5 O MAS AÑOS-SIN VARIEDAD	S 428	36,30	39,76	39,76	39,76		46,78			39,76	39,76
170000006637279	41-014-002-00086-007	62000 PASTOS PERMANENTES DE 5 O MAS AÑOS-SIN VARIEDAD	S 428	14,60	0,41	0,41	0,41		0,75			0,41	0,41

**INCIDENCIAS****INCIDENCIA DESCRIPCIÓN**

- 100402 Recinto solicitado no forma parte de ningún organismo de control autorizado para la producción ecológica en Andalucía o fecha de inscripción posterior al plazo establecido ( Anexo I. Criterios de Subvencionabilidad. Orden 28 de marzo de 2023 ).  
 Ref:4621718 Recinto:29-001-004-00035-00002 Cultivo:62000 PASTOS PERMANENTES DE 5 O MAS AÑOS-SIN VARIEDAD Secano  
 Ref:4621730 Recinto:29-001-005-00030-00001 Cultivo:62000 PASTOS PERMANENTES DE 5 O MAS AÑOS-SIN VARIEDAD Secano  
 Ref:4621736 Recinto:29-001-005-00031-00002 Cultivo:62000 PASTOS PERMANENTES DE 5 O MAS AÑOS-SIN VARIEDAD Secano  
 Ref:481067 Recinto:41-014-002-00086-00062 Cultivo:62000 PASTOS PERMANENTES DE 5 O MAS AÑOS-SIN VARIEDAD Secano  
 Ref:4762604 Recinto:41-014-003-00075-00001 Cultivo:62000 PASTOS PERMANENTES DE 5 O MAS AÑOS-SIN VARIEDAD Secano
- 100411 Recinto no admisible por no estar asociado en SIGGAN a una explotación ganadera ( Artículo 10 de la Orden de 28 de marzo de 2023 ).  
 Ref:-1290448 Recinto:29-001-004-00004-00002 Cultivo:62000 PASTOS PERMANENTES DE 5 O MAS AÑOS-SIN VARIEDAD Secano  
 Ref:170000006637286 Recinto:29-001-004-00004-00009 Cultivo:62000 PASTOS PERMANENTES DE 5 O MAS AÑOS-SIN VARIEDAD Secano  
 Ref:170000006637284 Recinto:29-001-004-00004-00010 Cultivo:62000 PASTOS PERMANENTES DE 5 O MAS AÑOS-SIN VARIEDAD Secano  
 Ref:170000006637285 Recinto:29-001-004-00007-00003 Cultivo:62000 PASTOS PERMANENTES DE 5 O MAS AÑOS-SIN VARIEDAD Secano  
 Ref:4621718 Recinto:29-001-004-00035-00002 Cultivo:62000 PASTOS PERMANENTES DE 5 O MAS AÑOS-SIN VARIEDAD Secano  
 Ref:170000006637195 Recinto:29-001-005-00014-00002 Cultivo:62000 PASTOS PERMANENTES DE 5 O MAS AÑOS-SIN VARIEDAD Secano  
 Ref:170000006637232 Recinto:29-001-005-00014-00003 Cultivo:62000 PASTOS PERMANENTES DE 5 O MAS AÑOS-SIN VARIEDAD Secano  
 Ref:170000006637199 Recinto:29-001-005-00014-00005 Cultivo:62000 PASTOS PERMANENTES DE 5 O MAS AÑOS-SIN VARIEDAD Secano

(1) Superficie declarada admisible ajustada con la superficie comprometida.  
 (2) Factor de penalización valorando el alcance para el tipo de compromiso.

Puede verificar la integridad de una copia de este documento mediante la lectura del código QR adjunto o mediante el acceso a la dirección <https://ws050.juntadeandalucia.es/verificarFirma> indicando el código de VERIFICACIÓN

FIRMADO POR

RAQUEL MARIA ESPIN CRESPO

18/12/2024

VERIFICACIÓN

Pk2jmUCNT2ZVULXR6LZ4ED5BQV9F2A

PÁG. 1288/2017



**INCIDENCIAS****INCIDENCIA DESCRIPCIÓN**

	Ref:170000006637196 Recinto:29-001-005-00014-00006 Cultivo:62000 PASTOS PERMANENTES DE 5 O MAS AÑOS-SIN VARIEDAD Secano
	Ref:170000006637257 Recinto:29-001-005-00029-00004 Cultivo:62000 PASTOS PERMANENTES DE 5 O MAS AÑOS-SIN VARIEDAD Secano
	Ref:4621730 Recinto:29-001-005-00030-00001 Cultivo:62000 PASTOS PERMANENTES DE 5 O MAS AÑOS-SIN VARIEDAD Secano
	Ref:4621736 Recinto:29-001-005-00031-00002 Cultivo:62000 PASTOS PERMANENTES DE 5 O MAS AÑOS-SIN VARIEDAD Secano
	Ref:170000006637178 Recinto:41-014-002-00086-00057 Cultivo:62000 PASTOS PERMANENTES DE 5 O MAS AÑOS-SIN VARIEDAD Secano
	Ref:170000006637177 Recinto:41-014-002-00086-00058 Cultivo:62000 PASTOS PERMANENTES DE 5 O MAS AÑOS-SIN VARIEDAD Secano
	Ref:-1290451 Recinto:41-014-004-00081-00002 Cultivo:62000 PASTOS PERMANENTES DE 5 O MAS AÑOS-SIN VARIEDAD Secano
	Ref:170000006637238 Recinto:41-014-005-00084-00001 Cultivo:62000 PASTOS PERMANENTES DE 5 O MAS AÑOS-SIN VARIEDAD Secano
	Ref:170000006637258 Recinto:41-014-005-00090-00005 Cultivo:62000 PASTOS PERMANENTES DE 5 O MAS AÑOS-SIN VARIEDAD Secano
100421	Recinto declarado por error para una operación de la 6503, que se ha corregido de oficio marcando la operación correcta, de acuerdo con la fecha de inscripción del recinto en la producción ecológica.
	Ref:170000006637286 Recinto:29-001-004-00004-00009 Cultivo:62000 PASTOS PERMANENTES DE 5 O MAS AÑOS-SIN VARIEDAD Secano
	Ref:170000006637284 Recinto:29-001-004-00004-00010 Cultivo:62000 PASTOS PERMANENTES DE 5 O MAS AÑOS-SIN VARIEDAD Secano
	Ref:170000006637285 Recinto:29-001-004-00007-00003 Cultivo:62000 PASTOS PERMANENTES DE 5 O MAS AÑOS-SIN VARIEDAD Secano
100424	Solicita recinto que no está comprometido para la operación.
	Ref:-1290448 Recinto:29-001-004-00004-00002 Cultivo:62000 PASTOS PERMANENTES DE 5 O MAS AÑOS-SIN VARIEDAD Secano
	Ref:170000006637286 Recinto:29-001-004-00004-00009 Cultivo:62000 PASTOS PERMANENTES DE 5 O MAS AÑOS-SIN VARIEDAD Secano
	Ref:170000006637284 Recinto:29-001-004-00004-00010 Cultivo:62000 PASTOS PERMANENTES DE 5 O MAS AÑOS-SIN VARIEDAD Secano
	Ref:170000006637285 Recinto:29-001-004-00007-00003 Cultivo:62000 PASTOS PERMANENTES DE 5 O MAS AÑOS-SIN VARIEDAD Secano
	Ref:4621718 Recinto:29-001-004-00035-00002 Cultivo:62000 PASTOS PERMANENTES DE 5 O MAS AÑOS-SIN VARIEDAD Secano
	Ref:170000006637195 Recinto:29-001-005-00014-00002 Cultivo:62000 PASTOS PERMANENTES DE 5 O MAS AÑOS-SIN VARIEDAD Secano
	Ref:170000006637232 Recinto:29-001-005-00014-00003 Cultivo:62000 PASTOS PERMANENTES DE 5 O MAS AÑOS-SIN VARIEDAD Secano
	Ref:170000006637199 Recinto:29-001-005-00014-00005 Cultivo:62000 PASTOS PERMANENTES DE 5 O MAS AÑOS-SIN VARIEDAD Secano
	Ref:170000006637196 Recinto:29-001-005-00014-00006 Cultivo:62000 PASTOS PERMANENTES DE 5 O MAS AÑOS-SIN VARIEDAD Secano
	Ref:170000006637257 Recinto:29-001-005-00029-00004 Cultivo:62000 PASTOS PERMANENTES DE 5 O MAS AÑOS-SIN VARIEDAD Secano
	Ref:4621730 Recinto:29-001-005-00030-00001 Cultivo:62000 PASTOS PERMANENTES DE 5 O MAS AÑOS-SIN VARIEDAD Secano
	Ref:4621736 Recinto:29-001-005-00031-00002 Cultivo:62000 PASTOS PERMANENTES DE 5 O MAS AÑOS-SIN VARIEDAD Secano
	Ref:170000006637178 Recinto:41-014-002-00086-00057 Cultivo:62000 PASTOS PERMANENTES DE 5 O MAS AÑOS-SIN VARIEDAD Secano
	Ref:170000006637177 Recinto:41-014-002-00086-00058 Cultivo:62000 PASTOS PERMANENTES DE 5 O MAS AÑOS-SIN VARIEDAD Secano
	Ref:-481067 Recinto:41-014-002-00086-00062 Cultivo:62000 PASTOS PERMANENTES DE 5 O MAS AÑOS-SIN VARIEDAD Secano
	Ref:4762604 Recinto:41-014-003-00075-00001 Cultivo:62000 PASTOS PERMANENTES DE 5 O MAS AÑOS-SIN VARIEDAD Secano
	Ref:-1290451 Recinto:41-014-004-00081-00002 Cultivo:62000 PASTOS PERMANENTES DE 5 O MAS AÑOS-SIN VARIEDAD Secano
	Ref:170000006637238 Recinto:41-014-005-00084-00001 Cultivo:62000 PASTOS PERMANENTES DE 5 O MAS AÑOS-SIN VARIEDAD Secano
	Ref:170000006637258 Recinto:41-014-005-00090-00005 Cultivo:62000 PASTOS PERMANENTES DE 5 O MAS AÑOS-SIN VARIEDAD Secano

**Datos considerados para el Cálculo de la Carga Ganadera mínima y máxima del expediente**

<b>Explotación</b>	<b>Especie</b>	<b>Inscrito en Sipea y Admisible</b>	<b>Ugm Calculada para CG Mínima</b>	<b>Ugm Calculada para CG Máxima</b>
ES410140000036	OVINA	SI	19,47	19,47

(1) Superficie declarada admisible ajustada con la superficie comprometida.  
(2) Factor de penalización valorando el alcance para el tipo de compromiso.

Puede verificar la integridad de una copia de este documento mediante la lectura del código QR adjunto o mediante el acceso a la dirección <https://ws050.juntadeandalucia.es/verificarFirma> indicando el código de VERIFICACIÓN

FIRMADO POR	RAQUEL MARIA ESPIN CRESPO	18/12/2024	
VERIFICACIÓN	Pk2jmUCNT2ZVULXR6LZ4ED5BQV9F2A	PÁG. 1289/2017	

**Datos considerados para el Cálculo de la Carga Ganadera mínima y máxima del expediente**

	19,47	19,47	
<b>Superficie determinada para Cálculo Carga Ganadera Mínima:</b>	162,29 ha		
<b>Superficie determinada para Cálculo Carga Ganadera Máxima:</b>	163,69 ha		Los importes del Grupo de Pago de pastos de este expediente han sido ajustados por no llegar a la carga ganadera mínima de 0,3
<b>Carga Ganadera Mínima Expediente:</b>	0,12 ugm/ha		
<b>Carga Ganadera Máxima Expediente:</b>	0,12 ugm/ha		

**Recintos Determinados para el Cálculo de Garga Ganadera Mínima**

REF.	REFERENCIA SIGPAC	CULTIVO	DESCRIPCIÓN CULTIVO	S/R	SUP. RESUELTA (ha)
-1290452	41-014-004-00081-00004	62000	PASTOS PERMANENTES DE 5 O MAS AÑOS-SIN VARIEDAD	S	1,11
-1290451	41-014-004-00081-00002	62000	PASTOS PERMANENTES DE 5 O MAS AÑOS-SIN VARIEDAD	S	0,28
-1290450	41-014-004-00078-00001	62000	PASTOS PERMANENTES DE 5 O MAS AÑOS-SIN VARIEDAD	S	0,09
-1290448	29-001-004-00004-00002	62000	PASTOS PERMANENTES DE 5 O MAS AÑOS-SIN VARIEDAD	S	0,04
1700000006637172	41-014-003-00096-00002	62000	PASTOS PERMANENTES DE 5 O MAS AÑOS-SIN VARIEDAD	S	0,35
1700000006637177	41-014-002-00086-00058	62000	PASTOS PERMANENTES DE 5 O MAS AÑOS-SIN VARIEDAD	S	0,83
1700000006637178	41-014-002-00086-00057	62000	PASTOS PERMANENTES DE 5 O MAS AÑOS-SIN VARIEDAD	S	0,51
1700000006637185	41-014-002-00086-00055	62000	PASTOS PERMANENTES DE 5 O MAS AÑOS-SIN VARIEDAD	S	0,32
1700000006637187	41-014-002-00007-00004	62000	PASTOS PERMANENTES DE 5 O MAS AÑOS-SIN VARIEDAD	S	0,24
1700000006637188	41-014-004-00076-00003	62000	PASTOS PERMANENTES DE 5 O MAS AÑOS-SIN VARIEDAD	S	9,12
1700000006637190	41-014-003-00096-00003	62000	PASTOS PERMANENTES DE 5 O MAS AÑOS-SIN VARIEDAD	S	1,46
1700000006637191	41-014-002-00007-00003	62000	PASTOS PERMANENTES DE 5 O MAS AÑOS-SIN VARIEDAD	S	0,09
1700000006637192	29-001-004-00007-00002	62000	PASTOS PERMANENTES DE 5 O MAS AÑOS-SIN VARIEDAD	S	4,23
1700000006637194	29-001-004-00036-00001	62000	PASTOS PERMANENTES DE 5 O MAS AÑOS-SIN VARIEDAD	S	0,68
1700000006637195	29-001-005-00014-00002	62000	PASTOS PERMANENTES DE 5 O MAS AÑOS-SIN VARIEDAD	S	0,80
1700000006637196	29-001-005-00014-00006	62000	PASTOS PERMANENTES DE 5 O MAS AÑOS-SIN VARIEDAD	S	0,05
1700000006637197	41-014-003-00074-00002	62000	PASTOS PERMANENTES DE 5 O MAS AÑOS-SIN VARIEDAD	S	0,27
1700000006637198	41-014-002-00088-00001	62000	PASTOS PERMANENTES DE 5 O MAS AÑOS-SIN VARIEDAD	S	0,18
1700000006637199	29-001-005-00014-00005	62000	PASTOS PERMANENTES DE 5 O MAS AÑOS-SIN VARIEDAD	S	0,05
1700000006637219	29-001-004-00004-00008	62000	PASTOS PERMANENTES DE 5 O MAS AÑOS-SIN VARIEDAD	S	18,61
1700000006637228	29-001-004-00004-00006	62000	PASTOS PERMANENTES DE 5 O MAS AÑOS-SIN VARIEDAD	S	10,97
1700000006637232	29-001-005-00014-00003	62000	PASTOS PERMANENTES DE 5 O MAS AÑOS-SIN VARIEDAD	S	0,25
1700000006637238	41-014-005-00084-00001	62000	PASTOS PERMANENTES DE 5 O MAS AÑOS-SIN VARIEDAD	S	0,09
1700000006637246	41-014-002-00086-00009	62000	PASTOS PERMANENTES DE 5 O MAS AÑOS-SIN VARIEDAD	S	15,09
1700000006637248	41-014-004-00078-00001	62000	PASTOS PERMANENTES DE 5 O MAS AÑOS-SIN VARIEDAD	S	1,40
1700000006637250	41-014-004-00077-00002	62000	PASTOS PERMANENTES DE 5 O MAS AÑOS-SIN VARIEDAD	S	3,61
1700000006637251	41-014-002-00086-00054	62000	PASTOS PERMANENTES DE 5 O MAS AÑOS-SIN VARIEDAD	S	6,83
1700000006637252	41-014-004-00081-00001	62000	PASTOS PERMANENTES DE 5 O MAS AÑOS-SIN VARIEDAD	S	0,10
1700000006637253	41-014-004-00082-00001	62000	PASTOS PERMANENTES DE 5 O MAS AÑOS-SIN VARIEDAD	S	0,09
1700000006637257	29-001-005-00029-00004	62000	PASTOS PERMANENTES DE 5 O MAS AÑOS-SIN VARIEDAD	S	0,65
1700000006637259	41-014-002-00007-00005	62000	PASTOS PERMANENTES DE 5 O MAS AÑOS-SIN VARIEDAD	S	0,86
1700000006637260	29-001-004-00007-00004	62000	PASTOS PERMANENTES DE 5 O MAS AÑOS-SIN VARIEDAD	S	5,50

(1) Superficie declarada admisible ajustada con la superficie comprometida.  
(2) Factor de penalización valorando el alcance para el tipo de compromiso.Puede verificar la integridad de una copia de este documento mediante la lectura del código QR adjunto o mediante el acceso a la dirección <https://ws050.juntadeandalucia.es/verificarFirma> indicando el código de VERIFICACIÓN

FIRMADO POR

RAQUEL MARIA ESPIN CRESPO

18/12/2024

VERIFICACIÓN

Pk2jmUCNT2ZVULXR6LZ4ED5BQV9F2A

PÁG. 1290/2017



**Datos considerados para el Cálculo de la Carga Ganadera mínima y máxima del expediente****Recintos Determinados para el Cálculo de Garga Ganadera Mínima**

REF.	REFERENCIA SIGPAC	CULTIVO	DESCRIPCIÓN CULTIVO	S/R	SUP.
					RESUELTA (ha)
1700000006637261	41-014-002-00087-00005	62000	PASTOS PERMANENTES DE 5 O MAS AÑOS-SIN VARIEDAD	S	2,53
1700000006637263	29-001-005-00029-00002	62000	PASTOS PERMANENTES DE 5 O MAS AÑOS-SIN VARIEDAD	S	0,02
1700000006637264	29-001-005-00029-00003	62000	PASTOS PERMANENTES DE 5 O MAS AÑOS-SIN VARIEDAD	S	0,06
1700000006637265	41-014-004-00076-00001	62000	PASTOS PERMANENTES DE 5 O MAS AÑOS-SIN VARIEDAD	S	0,24
1700000006637267	29-001-004-00010-00001	62000	PASTOS PERMANENTES DE 5 O MAS AÑOS-SIN VARIEDAD	S	39,76
1700000006637279	41-014-002-00086-00007	62000	PASTOS PERMANENTES DE 5 O MAS AÑOS-SIN VARIEDAD	S	0,41
1700000006637284	29-001-004-00004-00010	62000	PASTOS PERMANENTES DE 5 O MAS AÑOS-SIN VARIEDAD	S	9,25
1700000006637285	29-001-004-00007-00003	62000	PASTOS PERMANENTES DE 5 O MAS AÑOS-SIN VARIEDAD	S	20,39
1700000006637286	29-001-004-00004-00009	62000	PASTOS PERMANENTES DE 5 O MAS AÑOS-SIN VARIEDAD	S	4,88

**Recintos Determinados para el Cálculo de Garga Ganadera Máxima**

REF.	REFERENCIA SIGPAC	CULTIVO	DESCRIPCIÓN CULTIVO	S/R	SUP.
					RESUELTA (ha)
-1290452	41-014-004-00081-00004	62000	PASTOS PERMANENTES DE 5 O MAS AÑOS-SIN VARIEDAD	S	1,11
-1290451	41-014-004-00081-00002	62000	PASTOS PERMANENTES DE 5 O MAS AÑOS-SIN VARIEDAD	S	0,28
-1290450	41-014-004-00078-00001	62000	PASTOS PERMANENTES DE 5 O MAS AÑOS-SIN VARIEDAD	S	0,09
-1290448	29-001-004-00004-00002	62000	PASTOS PERMANENTES DE 5 O MAS AÑOS-SIN VARIEDAD	S	0,04
-481067	41-014-002-00086-00062	62000	PASTOS PERMANENTES DE 5 O MAS AÑOS-SIN VARIEDAD	S	0,04
4621718	29-001-004-00035-00002	62000	PASTOS PERMANENTES DE 5 O MAS AÑOS-SIN VARIEDAD	S	0,29
4621730	29-001-005-00030-00001	62000	PASTOS PERMANENTES DE 5 O MAS AÑOS-SIN VARIEDAD	S	0,28
4621736	29-001-005-00031-00002	62000	PASTOS PERMANENTES DE 5 O MAS AÑOS-SIN VARIEDAD	S	0,55
4762604	41-014-003-00075-00001	62000	PASTOS PERMANENTES DE 5 O MAS AÑOS-SIN VARIEDAD	S	0,24
1700000006637172	41-014-003-00096-00002	62000	PASTOS PERMANENTES DE 5 O MAS AÑOS-SIN VARIEDAD	S	0,35
1700000006637177	41-014-002-00086-00058	62000	PASTOS PERMANENTES DE 5 O MAS AÑOS-SIN VARIEDAD	S	0,83
1700000006637178	41-014-002-00086-00057	62000	PASTOS PERMANENTES DE 5 O MAS AÑOS-SIN VARIEDAD	S	0,51
1700000006637185	41-014-002-00086-00055	62000	PASTOS PERMANENTES DE 5 O MAS AÑOS-SIN VARIEDAD	S	0,32
1700000006637187	41-014-002-00007-00004	62000	PASTOS PERMANENTES DE 5 O MAS AÑOS-SIN VARIEDAD	S	0,24
1700000006637188	41-014-004-00076-00003	62000	PASTOS PERMANENTES DE 5 O MAS AÑOS-SIN VARIEDAD	S	9,12
1700000006637190	41-014-003-00096-00003	62000	PASTOS PERMANENTES DE 5 O MAS AÑOS-SIN VARIEDAD	S	1,46
1700000006637191	41-014-002-00007-00003	62000	PASTOS PERMANENTES DE 5 O MAS AÑOS-SIN VARIEDAD	S	0,09
1700000006637192	29-001-004-00007-00002	62000	PASTOS PERMANENTES DE 5 O MAS AÑOS-SIN VARIEDAD	S	4,23
1700000006637194	29-001-004-00036-00001	62000	PASTOS PERMANENTES DE 5 O MAS AÑOS-SIN VARIEDAD	S	0,68
1700000006637195	29-001-005-00014-00002	62000	PASTOS PERMANENTES DE 5 O MAS AÑOS-SIN VARIEDAD	S	0,80
1700000006637196	29-001-005-00014-00006	62000	PASTOS PERMANENTES DE 5 O MAS AÑOS-SIN VARIEDAD	S	0,05
1700000006637197	41-014-003-00074-00002	62000	PASTOS PERMANENTES DE 5 O MAS AÑOS-SIN VARIEDAD	S	0,27
1700000006637198	41-014-002-00088-00001	62000	PASTOS PERMANENTES DE 5 O MAS AÑOS-SIN VARIEDAD	S	0,18
1700000006637199	29-001-005-00014-00005	62000	PASTOS PERMANENTES DE 5 O MAS AÑOS-SIN VARIEDAD	S	0,05
1700000006637219	29-001-004-00004-00008	62000	PASTOS PERMANENTES DE 5 O MAS AÑOS-SIN VARIEDAD	S	18,61

(1) Superficie declarada admisible ajustada con la superficie comprometida.  
(2) Factor de penalización valorando el alcance para el tipo de compromiso.

Puede verificar la integridad de una copia de este documento mediante la lectura del código QR adjunto o mediante el acceso a la dirección <https://ws050.juntadeandalucia.es/verificarFirma> indicando el código de VERIFICACIÓN

FIRMADO POR

RAQUEL MARIA ESPIN CRESPO

18/12/2024

VERIFICACIÓN

Pk2jmUCNT2ZVULXR6LZ4ED5BQV9F2A

PÁG. 1291/2017





**Datos considerados para el Cálculo de la Carga Ganadera mínima y máxima del expediente****Recintos Determinados para el Cálculo de Garga Ganadera Máxima**

REF.	REFERENCIA SIGPAC	CULTIVO	DESCRIPCIÓN CULTIVO	SUP.	
				S/R	RESUELTA (ha)
170000006637228	29-001-004-00004-00006	62000	PASTOS PERMANENTES DE 5 O MAS AÑOS-SIN VARIEDAD	S	10,97
170000006637232	29-001-005-00014-00003	62000	PASTOS PERMANENTES DE 5 O MAS AÑOS-SIN VARIEDAD	S	0,25
170000006637238	41-014-005-00084-00001	62000	PASTOS PERMANENTES DE 5 O MAS AÑOS-SIN VARIEDAD	S	0,09
170000006637246	41-014-002-00086-00009	62000	PASTOS PERMANENTES DE 5 O MAS AÑOS-SIN VARIEDAD	S	15,09
170000006637248	41-014-004-00078-00001	62000	PASTOS PERMANENTES DE 5 O MAS AÑOS-SIN VARIEDAD	S	1,40
170000006637250	41-014-004-00077-00002	62000	PASTOS PERMANENTES DE 5 O MAS AÑOS-SIN VARIEDAD	S	3,61
170000006637251	41-014-002-00086-00054	62000	PASTOS PERMANENTES DE 5 O MAS AÑOS-SIN VARIEDAD	S	6,83
170000006637252	41-014-004-00081-00001	62000	PASTOS PERMANENTES DE 5 O MAS AÑOS-SIN VARIEDAD	S	0,10
170000006637253	41-014-004-00082-00001	62000	PASTOS PERMANENTES DE 5 O MAS AÑOS-SIN VARIEDAD	S	0,09
170000006637257	29-001-005-00029-00004	62000	PASTOS PERMANENTES DE 5 O MAS AÑOS-SIN VARIEDAD	S	0,65
170000006637258	41-014-005-00090-00005	62000	PASTOS PERMANENTES DE 5 O MAS AÑOS-SIN VARIEDAD	S	0,00
170000006637259	41-014-002-00007-00005	62000	PASTOS PERMANENTES DE 5 O MAS AÑOS-SIN VARIEDAD	S	0,86
170000006637260	29-001-004-00007-00004	62000	PASTOS PERMANENTES DE 5 O MAS AÑOS-SIN VARIEDAD	S	5,50
170000006637261	41-014-002-00087-00005	62000	PASTOS PERMANENTES DE 5 O MAS AÑOS-SIN VARIEDAD	S	2,53
170000006637263	29-001-005-00029-00002	62000	PASTOS PERMANENTES DE 5 O MAS AÑOS-SIN VARIEDAD	S	0,02
170000006637264	29-001-005-00029-00003	62000	PASTOS PERMANENTES DE 5 O MAS AÑOS-SIN VARIEDAD	S	0,06
170000006637265	41-014-004-00076-00001	62000	PASTOS PERMANENTES DE 5 O MAS AÑOS-SIN VARIEDAD	S	0,24
170000006637267	29-001-004-00010-00001	62000	PASTOS PERMANENTES DE 5 O MAS AÑOS-SIN VARIEDAD	S	39,76
170000006637279	41-014-002-00086-00007	62000	PASTOS PERMANENTES DE 5 O MAS AÑOS-SIN VARIEDAD	S	0,41
170000006637284	29-001-004-00004-00010	62000	PASTOS PERMANENTES DE 5 O MAS AÑOS-SIN VARIEDAD	S	9,25
170000006637285	29-001-004-00007-00003	62000	PASTOS PERMANENTES DE 5 O MAS AÑOS-SIN VARIEDAD	S	20,39
170000006637286	29-001-004-00004-00009	62000	PASTOS PERMANENTES DE 5 O MAS AÑOS-SIN VARIEDAD	S	4,88

(1) Superficie declarada admisible ajustada con la superficie comprometida.  
(2) Factor de penalización valorando el alcance para el tipo de compromiso.

Puede verificar la integridad de una copia de este documento mediante la lectura del código QR adjunto o mediante el acceso a la dirección <https://ws050.juntadeandalucia.es/verificarFirma> indicando el código de VERIFICACIÓN

FIRMADO POR	RAQUEL MARIA ESPIN CRESPO	18/12/2024	
VERIFICACIÓN	Pk2jmUCNT2ZVULXR6LZ4ED5BQV9F2A	PÁG. 1292/2017	





**APELLIDOS Y NOMBRE / RAZÓN SOCIAL** LOS TOMILLARES, LOS LLANOS Y SIN SANGRE C.B.  
**NIF** \*\*\*\*8863\*  
**EXPEDIENTE** 1271080  
**ANUALIDAD DE PAGO** 1ª

**IMPORTES POR ANUALIDAD**

	2023	2024	2025	2026	2027
<b>IMPORTE MÁXIMO SUBVENCIONABLE</b>	9.916,00 €	9.916,00 €	9.916,00 €	9.916,00 €	9.916,00 €
<b>IMPORTE MEDIO DE TRANSFERENCIA (€/ha)</b>	247,90 €	247,90 €	247,90 €	247,90 €	247,90 €

**RESUMEN DE UNIDADES**

Cód	GRUPO DE PAGO	Sup. Dec. Admisible (ha)	Sup. Comprometida (ha)	Sup. ajustada compromiso (1) (ha)	% sobredec.	Sup. Resuelta (ha)	Importe Declarado	Importe Topado	Importe Resuelto	Importe tras sobredec.
429	OLIVAR	43,62		40,00	0,00	40,00	9.916,00	9.916,00	9.916,00	9.916,00
<b>TOTAL</b>		43,62	40,00	40,00		40,00	9.916,00	9.916,00	9.916,00	9.916,00

**APLICACIÓN DE REDUCCIONES Y PENALIZACIONES**

GRUPO DE PAGO	Importe Calculado	Importe prereduc.	Criterios de subvencionabilidad y compromisos	Presentación tardía	Omisión declaración	Condicionalidad	IMPORTE (Euros) RESUELTO
OLIVAR	9.916,00	9.916,00	0,00	0,00	0,00	0,00	9.916,00
<b>TOTAL</b>	9.916,00	9.916,00					9.916,00

**RESUMEN DE PAGOS**

	IMPORTE ( Euros )			
	RESUELTO	FEADER	MAPA	CAPADR
OLIVAR - Pago realizado	9.916,00 €	8.428,60 €	972,76 €	514,64 €

**RECINTOS RESUELTOS**

REF.	REFERENCIA SIGPAC	CULTIVO	DESCRIPCIÓN CULTIVO	S/R G.PAGO	PEND. MEDIA (%)	SUP. DEC. ADMISIBLE (ha)	SUP. COMPROM. (ha)	SUP. AJUSTADA COMPR.(1) (ha)	SUP. CONY. SIGPAC (ha)	SUP. CERTIE (ha)	SUP. CAMPO (ha)	SUP. CAMPO DETER. CULT. DECLARADO (ha)	SUP. DEC. REDUCIDA (ha)	SUP. RESUELTA (ha)
5527860	41-048-044-00007-008	101268	OLIVAR-PICO LIMON	S 429	3,50	0,38	0,38	0,38	0,38	0,38			0,38	0,38
5527861	41-048-044-00007-007	101268	OLIVAR-PICO LIMON	S 429	4,70	0,17	0,17	0,17	0,17	0,17			0,17	0,17
5527866	41-048-044-00007-010	101268	OLIVAR-PICO LIMON	S 429	5,50	1,11	1,11	1,11	1,11	1,11			1,11	1,11
5527869	41-048-044-00007-012	101268	OLIVAR-PICO LIMON	S 429	4,00	38,41	38,41	38,41	38,41	38,41			38,41	38,41
5527871	41-048-044-00007-011	101268	OLIVAR-PICO LIMON	S 429	3,50	3,52	3,52	3,52	3,52	3,52			3,52	3,52
5527909	41-048-044-00007-005	101268	OLIVAR-PICO LIMON	S 429	6,30	0,03	0,03	0,03	0,03	0,03			0,03	0,03

(1) Superficie declarada admisible ajustada con la superficie comprometida.  
(2) Factor de penalización valorando el alcance para el tipo de compromiso.

Puede verificar la integridad de una copia de este documento mediante la lectura del código QR adjunto o mediante el acceso a la dirección <https://ws050.juntadeandalucia.es/verificarFirma> indicando el código de VERIFICACIÓN

FIRMADO POR

RAQUEL MARIA ESPIN CRESPO

18/12/2024

VERIFICACIÓN

Pk2jmUCNT2ZVULXR6LZ4ED5BQV9F2A

PÁG. 1293/2017



**INCIDENCIAS****INCIDENCIA DESCRIPCIÓN**

- 100402 Recinto solicitado no forma parte de ningún organismo de control autorizado para la producción ecológica en Andalucía o fecha de inscripción posterior al plazo establecido ( Anexo I. Criterios de Subvencionabilidad. Orden 28 de marzo de 2023 ).  
Ref:5527870 Recinto:41-048-044-00007-00009 Cultivo:101268 OLIVAR-PICO LIMON Secano
- 100406 Grupo de cultivo declarado en el recinto no coincide con el grupo de cultivo existente en el organismo de control autorizado para la producción ecológica en Andalucía ( Anexo I. Criterios de Subvencionabilidad. Orden 28 de marzo de 2023 ).  
Ref:5527870 Recinto:41-048-044-00007-00009 Cultivo:101268 OLIVAR-PICO LIMON Secano Grupo de SIPEA:PASTOS ASOCIADOS
- 100407 Explotación solicitada no forma parte de ningún organismo de control autorizado para la producción ecológica en Andalucía o fecha de inscripción posterior al plazo establecido ( Anexo I. Criterios de Subvencionabilidad. Orden 28 de marzo de 2023 ).  
Explotación:ES410480000731 Especie:OVINA
- 100410 Recinto no admisible por pertenecer a una explotación ganadera No inscrita en Sipea ( Artículo 10 de la Orden de 28 de marzo de 2023 ).  
Ref:-1623359 Recinto:41-048-005-00001-00001 Cultivo:62000 PASTOS PERMANENTES DE 5 O MAS AÑOS-SIN VARIEDAD Secano Explotación:ES410480000731  
Ref:5527898 Recinto:41-048-005-00001-00004 Cultivo:62000 PASTOS PERMANENTES DE 5 O MAS AÑOS-SIN VARIEDAD Secano Explotación:ES410480000731  
Ref:-1623360 Recinto:41-048-005-00002-00002 Cultivo:62000 PASTOS PERMANENTES DE 5 O MAS AÑOS-SIN VARIEDAD Secano Explotación:ES410480000731  
Ref:5527893 Recinto:41-048-005-00002-00003 Cultivo:62000 PASTOS PERMANENTES DE 5 O MAS AÑOS-SIN VARIEDAD Secano Explotación:ES410480000731  
Ref:-1623361 Recinto:41-048-005-00018-00001 Cultivo:62000 PASTOS PERMANENTES DE 5 O MAS AÑOS-SIN VARIEDAD Secano Explotación:ES410480000731  
Ref:-1623362 Recinto:41-048-006-00020-00001 Cultivo:62000 PASTOS PERMANENTES DE 5 O MAS AÑOS-SIN VARIEDAD Secano Explotación:ES410480000731  
Ref:-1623366 Recinto:41-048-006-00020-00025 Cultivo:62000 PASTOS PERMANENTES DE 5 O MAS AÑOS-SIN VARIEDAD Secano Explotación:ES410480000731  
Ref:-1623363 Recinto:41-048-006-00021-00001 Cultivo:62000 PASTOS PERMANENTES DE 5 O MAS AÑOS-SIN VARIEDAD Secano Explotación:ES410480000731  
Ref:-1623364 Recinto:41-048-006-00042-00002 Cultivo:62000 PASTOS PERMANENTES DE 5 O MAS AÑOS-SIN VARIEDAD Secano Explotación:ES410480000731  
Ref:5527882 Recinto:41-048-040-00026-00002 Cultivo:62000 PASTOS PERMANENTES DE 5 O MAS AÑOS-SIN VARIEDAD Secano Explotación:ES410480000731  
Ref:-1623377 Recinto:41-048-044-00007-00002 Cultivo:62000 PASTOS PERMANENTES DE 5 O MAS AÑOS-SIN VARIEDAD Secano Explotación:ES410480000731  
Ref:-1623369 Recinto:41-048-044-00007-00004 Cultivo:62000 PASTOS PERMANENTES DE 5 O MAS AÑOS-SIN VARIEDAD Secano Explotación:ES410480000731  
Ref:-1623381 Recinto:41-048-044-00007-00013 Cultivo:62000 PASTOS PERMANENTES DE 5 O MAS AÑOS-SIN VARIEDAD Secano Explotación:ES410480000731  
Ref:-1623378 Recinto:41-048-044-00007-00014 Cultivo:62000 PASTOS PERMANENTES DE 5 O MAS AÑOS-SIN VARIEDAD Secano Explotación:ES410480000731  
Ref:-1623376 Recinto:41-048-044-00007-00015 Cultivo:62000 PASTOS PERMANENTES DE 5 O MAS AÑOS-SIN VARIEDAD Secano Explotación:ES410480000731  
Ref:-1623373 Recinto:41-048-044-00007-00016 Cultivo:62000 PASTOS PERMANENTES DE 5 O MAS AÑOS-SIN VARIEDAD Secano Explotación:ES410480000731  
Ref:-1623380 Recinto:41-048-044-00007-00017 Cultivo:62000 PASTOS PERMANENTES DE 5 O MAS AÑOS-SIN VARIEDAD Secano Explotación:ES410480000731
- 100411 Recinto no admisible por no estar asociado en SIGGAN a una explotación ganadera ( Artículo 10 de la Orden de 28 de marzo de 2023 ).  
Ref:5527885 Recinto:41-048-040-09002-00007 Cultivo:62000 PASTOS PERMANENTES DE 5 O MAS AÑOS-SIN VARIEDAD Secano
- 100420 Expediente que declara recintos pertenecientes al grupo de pago de Pastos que no tiene explotaciones ganaderas válidas para la Operación.
- 100424 Solicita recinto que no está comprometido para la operación.  
Ref:-1623359 Recinto:41-048-005-00001-00001 Cultivo:62000 PASTOS PERMANENTES DE 5 O MAS AÑOS-SIN VARIEDAD Secano  
Ref:5527898 Recinto:41-048-005-00001-00004 Cultivo:62000 PASTOS PERMANENTES DE 5 O MAS AÑOS-SIN VARIEDAD Secano  
Ref:-1623360 Recinto:41-048-005-00002-00002 Cultivo:62000 PASTOS PERMANENTES DE 5 O MAS AÑOS-SIN VARIEDAD Secano  
Ref:5527893 Recinto:41-048-005-00002-00003 Cultivo:62000 PASTOS PERMANENTES DE 5 O MAS AÑOS-SIN VARIEDAD Secano  
Ref:-1623361 Recinto:41-048-005-00018-00001 Cultivo:62000 PASTOS PERMANENTES DE 5 O MAS AÑOS-SIN VARIEDAD Secano  
Ref:-1623362 Recinto:41-048-006-00020-00001 Cultivo:62000 PASTOS PERMANENTES DE 5 O MAS AÑOS-SIN VARIEDAD Secano  
Ref:-1623366 Recinto:41-048-006-00020-00025 Cultivo:62000 PASTOS PERMANENTES DE 5 O MAS AÑOS-SIN VARIEDAD Secano  
Ref:-1623363 Recinto:41-048-006-00021-00001 Cultivo:62000 PASTOS PERMANENTES DE 5 O MAS AÑOS-SIN VARIEDAD Secano  
Ref:-1623364 Recinto:41-048-006-00042-00002 Cultivo:62000 PASTOS PERMANENTES DE 5 O MAS AÑOS-SIN VARIEDAD

(1) Superficie declarada admisible ajustada con la superficie comprometida.  
(2) Factor de penalización valorando el alcance para el tipo de compromiso.

Puede verificar la integridad de una copia de este documento mediante la lectura del código QR adjunto o mediante el acceso a la dirección <https://ws050.juntadeandalucia.es/verificarFirma> indicando el código de VERIFICACIÓN

FIRMADO POR	RAQUEL MARIA ESPIN CRESPO	18/12/2024
VERIFICACIÓN	Pk2jmUCNT2ZVULXR6LZ4ED5BQV9F2A	PÁG. 1294/2017



**INCIDENCIAS****INCIDENCIA DESCRIPCIÓN**

Secano

Ref:5527882 Recinto:41-048-040-00026-00002 Cultivo:62000 PASTOS PERMANENTES DE 5 O MAS AÑOS-SIN VARIEDAD Secano

Ref:5527885 Recinto:41-048-040-09002-00007 Cultivo:62000 PASTOS PERMANENTES DE 5 O MAS AÑOS-SIN VARIEDAD Secano

Ref:-1623377 Recinto:41-048-044-00007-00002 Cultivo:62000 PASTOS PERMANENTES DE 5 O MAS AÑOS-SIN VARIEDAD

Secano

Ref:-1623369 Recinto:41-048-044-00007-00004 Cultivo:62000 PASTOS PERMANENTES DE 5 O MAS AÑOS-SIN VARIEDAD

Secano

Ref:5527870 Recinto:41-048-044-00007-00009 Cultivo:101268 OLIVAR-PICO LIMON Secano

Ref:-1623381 Recinto:41-048-044-00007-00013 Cultivo:62000 PASTOS PERMANENTES DE 5 O MAS AÑOS-SIN VARIEDAD

Secano

Ref:-1623378 Recinto:41-048-044-00007-00014 Cultivo:62000 PASTOS PERMANENTES DE 5 O MAS AÑOS-SIN VARIEDAD

Secano

Ref:-1623376 Recinto:41-048-044-00007-00015 Cultivo:62000 PASTOS PERMANENTES DE 5 O MAS AÑOS-SIN VARIEDAD

Secano

Ref:-1623373 Recinto:41-048-044-00007-00016 Cultivo:62000 PASTOS PERMANENTES DE 5 O MAS AÑOS-SIN VARIEDAD

Secano

Ref:-1623380 Recinto:41-048-044-00007-00017 Cultivo:62000 PASTOS PERMANENTES DE 5 O MAS AÑOS-SIN VARIEDAD

Secano

(1) Superficie declarada admisible ajustada con la superficie comprometida.  
(2) Factor de penalización valorando el alcance para el tipo de compromiso.Puede verificar la integridad de una copia de este documento mediante la lectura del código QR adjunto o mediante el acceso a la dirección <https://ws050.juntadeandalucia.es/verificarFirma> indicando el código de VERIFICACIÓN

FIRMADO POR

RAQUEL MARIA ESPIN CRESPO

18/12/2024

VERIFICACIÓN

Pk2jmUCNT2ZVULXR6LZ4ED5BQV9F2A

PÁG. 1295/2017



**APELLIDOS Y NOMBRE / RAZÓN SOCIAL**

LOUVIE JEREMY

NIF  
\*\*\*6702\*EXPEDIENTE  
1251258ANUALIDAD  
DE PAGO  
1ª**IMPORTES POR ANUALIDAD**

	2023	2024	2025	2026	2027
IMPORTE MÁXIMO SUBVENCIONABLE	880,05 €	880,05 €	880,05 €	880,05 €	880,05 €
IMPORTE MEDIO DE TRANSFERENCIA (€/ha)	247,90 €	247,90 €	247,90 €	247,90 €	247,90 €

**RESUMEN DE UNIDADES**

Cód	GRUPO DE PAGO	Sup. Dec. Admisible (ha)	Sup. Comprometida (ha)	Sup. ajustada compromiso (1) (ha)	% sobredec.	Sup. Resuelta (ha)	Importe Declarado	Importe Topado	Importe Resuelto	Importe tras sobredec.
429	OLIVAR	3,55		3,55	0,00	3,55	880,05	880,05	880,05	880,05
<b>TOTAL</b>		3,55	3,55	3,55		3,55	880,05	880,05	880,05	880,05

**APLICACIÓN DE REDUCCIONES Y PENALIZACIONES**

GRUPO DE PAGO	Importe Calculado	Importe prereduc.	Criterios de subvencionabilidad y compromisos	Presentación tardía	Omisión declaración	Condicionalidad	IMPORTE (Euros) RESUELTO
OLIVAR	880,05	880,05	0,00	0,00	0,00	0,00	880,05
<b>TOTAL</b>	880,05	880,05					880,05

**RESUMEN DE PAGOS****IMPORTE ( Euros )**

	RESUELTO	FEADER	MAPA	CAPADR
OLIVAR - Pago realizado	880,05 €	748,04 €	86,33 €	45,68 €

**RECINTOS RESUELTOS**

REF.	REFERENCIA SIGPAC	CULTIVO	DESCRIPCIÓN CULTIVO	S/R	G.PAGO	PEND. MEDIA (%)	SUP. DEC. ADMISIBLE (ha)	SUP. COMPROM. (ha)	SUP. AJUSTADA COMPR.(1) (ha)	SUP. CONY. SIGPAC (ha)	SUP. CERTIE (ha)	SUP. CAMPO (ha)	SUP. CAMPO DETER. CULT. DECLARADO (ha)	SUP. DEC. REDUCIDA (ha)	SUP. RESUELTA (ha)
4228776	41-074-004-00041-008	101195	OLIVAR-LECHIN DE SEVILLA	S	429	29,50	3,55	3,55	3,55		3,55			3,55	3,55

(1) Superficie declarada admisible ajustada con la superficie comprometida.  
(2) Factor de penalización valorando el alcance para el tipo de compromiso.Puede verificar la integridad de una copia de este documento mediante la lectura del código QR adjunto o mediante el acceso a la dirección <https://ws050.juntadeandalucia.es/verificarFirma> indicando el código de VERIFICACIÓN

FIRMADO POR

RAQUEL MARIA ESPIN CRESPO

18/12/2024

VERIFICACIÓN

Pk2jmUCNT2ZVULXR6LZ4ED5BQV9F2A

PÁG. 1296/2017



**APELLIDOS Y NOMBRE / RAZÓN SOCIAL**

LOZANO GARCIA ANTONIO

NIF  
\*\*\*9002\*EXPEDIENTE  
1192377ANUALIDAD  
DE PAGO  
1ª**IMPORTES POR ANUALIDAD**

	2023	2024	2025	2026	2027
IMPORTE MÁXIMO SUBVENCIONABLE	1.152,74 €	1.152,74 €	1.152,74 €	1.152,74 €	1.152,74 €
IMPORTE MEDIO DE TRANSFERENCIA (€/ha)	247,90 €	247,90 €	247,90 €	247,90 €	247,90 €

**RESUMEN DE UNIDADES**

Cód	GRUPO DE PAGO	Sup. Dec. Admisible (ha)	Sup. Comprometida (ha)	Sup. ajustada compromiso (1) (ha)	% sobredec.	Sup. Resuelta (ha)	Importe Declarado	Importe Topado	Importe Resuelto	Importe tras sobredec.
429	OLIVAR	4,65		4,65	0,00	4,65	1.152,74	1.152,74	1.152,74	1.152,74
<b>TOTAL</b>		4,65	4,65	4,65		4,65	1.152,74	1.152,74	1.152,74	1.152,74

**APLICACIÓN DE REDUCCIONES Y PENALIZACIONES**

GRUPO DE PAGO	Importe Calculado	Importe prereduc.	Criterios de subvencionabilidad y compromisos	Presentación tardía	Omisión declaración	Condicionalidad	IMPORTE (Euros) RESUELTO
OLIVAR	1.152,74	1.152,74	0,00	0,00	0,00	0,00	1.152,74
<b>TOTAL</b>	1.152,74	1.152,74					1.152,74

**RESUMEN DE PAGOS****IMPORTE ( Euros )**

	RESUELTO	FEADER	MAPA	CAPADR
OLIVAR - Pago realizado	1.152,74 €	979,83 €	113,08 €	59,83 €

**RECINTOS RESUELTOS**

REF.	REFERENCIA SIGPAC	CULTIVO	DESCRIPCIÓN CULTIVO	S/R	G.PAGO	PEND. MEDIA (%)	SUP. DEC. ADMISIBLE (ha)	SUP. COMPROM. (ha)	SUP. AJUSTADA COMPR.(1) (ha)	SUP. CONY. SIGPAC (ha)	SUP. CERTIE (ha)	SUP. CAMPO (ha)	SUP. CAMPO DETER. CULT. DECLARADO (ha)	SUP. DEC. REDUCIDA (ha)	SUP. RESUELTA (ha)
-1330885	41-033-035-00121-005	101268	OLIVAR-PICO LIMON	S	429	15,40	0,01	0,01	0,01		0,01			0,01	0,01
1700000006072155	41-033-035-00040-002	101268	OLIVAR-PICO LIMON	S	429	13,40	0,05	0,05	0,05		0,05			0,05	0,05
1700000006072156	41-033-035-00040-019	101268	OLIVAR-PICO LIMON	S	429	9,00	0,01	0,01	0,01		0,01			0,01	0,01
1700000006072158	41-033-035-00040-005	101268	OLIVAR-PICO LIMON	S	429	27,50	4,58	4,58	4,58		4,58			4,58	4,58

(1) Superficie declarada admisible ajustada con la superficie comprometida.  
(2) Factor de penalización valorando el alcance para el tipo de compromiso.Puede verificar la integridad de una copia de este documento mediante la lectura del código QR adjunto o mediante el acceso a la dirección <https://ws050.juntadeandalucia.es/verificarFirma> indicando el código de VERIFICACIÓN

FIRMADO POR

RAQUEL MARIA ESPIN CRESPO

18/12/2024

VERIFICACIÓN

Pk2jmUCNT2ZVULXR6LZ4ED5BQV9F2A

PÁG. 1297/2017



**APELLIDOS Y NOMBRE / RAZÓN SOCIAL**

LUCAS REINA MANUELA

NIF  
\*\*\*5480\*EXPEDIENTE  
1091681**ANUALIDAD DE PAGO**

1ª

**IMPORTES POR ANUALIDAD**

	2023	2024	2025	2026	2027
IMPORTE MÁXIMO SUBVENCIONABLE	721,39 €	721,39 €	721,39 €	721,39 €	721,39 €
IMPORTE MEDIO DE TRANSFERENCIA (€/ha)	247,90 €	247,90 €	247,90 €	247,90 €	247,90 €

**RESUMEN DE UNIDADES**

Cód	GRUPO DE PAGO	Sup. Dec. Admisible (ha)	Sup. Comprometida (ha)	Sup. ajustada compromiso (1) (ha)	% sobredec.	Sup. Resuelta (ha)	Importe Declarado	Importe Topado	Importe Resuelto	Importe tras sobredec.
429	OLIVAR	2,91		2,91	0,00	2,91	721,39	721,39	721,39	721,39
<b>TOTAL</b>		2,91	2,91	2,91		2,91	721,39	721,39	721,39	721,39

**APLICACIÓN DE REDUCCIONES Y PENALIZACIONES**

GRUPO DE PAGO	Importe Calculado	Importe prereduc.	Criterios de subvencionabilidad y compromisos	Presentación tardía	Omisión declaración	Condicionalidad	IMPORTE (Euros) RESUELTO
OLIVAR	721,39	721,39	0,00	0,00	0,00	0,00	721,39
<b>TOTAL</b>	721,39	721,39					721,39

**RESUMEN DE PAGOS****IMPORTE ( Euros )**

	RESUELTO	FEADER	MAPA	CAPADR
OLIVAR - Pago realizado	721,39 €	613,18 €	70,77 €	37,44 €

**RECINTOS RESUELTOS**

REF.	REFERENCIA SIGPAC	CULTIVO	DESCRIPCIÓN CULTIVO	S/R G.PAGO	PEND. MEDIA (%)	SUP. DEC. ADMISIBLE (ha)	SUP. COMPROM. (ha)	SUP. AJUSTADA COMPR.(1) (ha)	SUP. CONV. SIGPAC (ha)	SUP. CERTIE (ha)	SUP. CAMPO (ha)	SUP. CAMPO DETER. CULT. DECLARADO (ha)	SUP. DEC. REDUCIDA (ha)	SUP. RESUELTA (ha)
-974636	41-064-027-00104-003	101010	OLIVAR-PICUAL	S 429	16,00	0,09	0,09	0,09		0,09			0,09	0,09
-478509	41-064-027-00158-001	101195	OLIVAR-LECHIN DE SEVILLA	S 429	21,90	0,29	0,29	0,29		0,36			0,29	0,29
-478442	41-064-027-00159-001	101195	OLIVAR-LECHIN DE SEVILLA	S 429	22,00	0,52	0,52	0,52		0,52			0,52	0,52
1700000005203503	41-064-027-00104-002	101010	OLIVAR-PICUAL	S 429	22,60	2,01	2,01	2,01		2,01			2,01	2,01

(1) Superficie declarada admisible ajustada con la superficie comprometida.  
(2) Factor de penalización valorando el alcance para el tipo de compromiso.Puede verificar la integridad de una copia de este documento mediante la lectura del código QR adjunto o mediante el acceso a la dirección <https://ws050.juntadeandalucia.es/verificarFirma> indicando el código de VERIFICACIÓN

FIRMADO POR

RAQUEL MARIA ESPIN CRESPO

18/12/2024

VERIFICACIÓN

Pk2jmUCNT2ZVULXR6LZ4ED5BQV9F2A

PÁG. 1298/2017



**APELLIDOS Y NOMBRE / RAZÓN SOCIAL**

LUQUE CORRALES FELIPE

**NIF**

\*\*\*\*1217\*

**EXPEDIENTE**

1194768

**ANUALIDAD DE PAGO**

1ª

**IMPORTES POR ANUALIDAD**

	2023	2024	2025	2026	2027
IMPORTE MÁXIMO SUBVENCIONABLE	500,01 €	500,01 €	500,01 €	500,01 €	500,01 €
IMPORTE MEDIO DE TRANSFERENCIA (€/ha)	349,66 €	349,66 €	349,66 €	349,66 €	349,66 €

**RESUMEN DE UNIDADES**

Cód	GRUPO DE PAGO	Sup. Dec. Admisible (ha)	Sup. Comprometida (ha)	Sup. ajustada compromiso (1) (ha)	% sobredec.	Sup. Resuelta (ha)	Importe Declarado	Importe Topado	Importe Resuelto	Importe tras sobredec.
433	FRUTALES REGADÍO	1,43		1,43	0,00	1,43	500,01	500,01	500,01	500,01
<b>TOTAL</b>		1,43	1,43	1,43		1,43	500,01	500,01	500,01	500,01

**APLICACIÓN DE REDUCCIONES Y PENALIZACIONES**

GRUPO DE PAGO	Importe Calculado	Importe prereduc.	Criterios de subvencionabilidad y compromisos	Presentación tardía	Omisión declaración	Condicionidad	IMPORTE (Euros) RESUELTO
FRUTALES REGADÍO	500,01	500,01	0,00	0,00	0,00	0,00	500,01
<b>TOTAL</b>	500,01	500,01					500,01

**RESUMEN DE PAGOS****IMPORTE ( Euros )**

	RESUELTO	FEADER	MAPA	CAPADR
FRUTALES REGADÍO - Pago realizado	500,01 €	425,01 €	49,05 €	25,95 €

**RECINTOS RESUELTOS**

REF.	REFERENCIA SIGPAC	CULTIVO	DESCRIPCIÓN CULTIVO	S/R	G.PAGO	PEND. MEDIA (%)	SUP. DEC. ADMISIBLE (ha)	SUP. COMPROM. (ha)	SUP. AJUSTADA COMPR.(1) (ha)	SUP. CONY. SIGPAC (ha)	SUP. CERTIE (ha)	SUP. CAMPO (ha)	SUP. CAMPO DETER. CULT. DECLARADO (ha)	SUP. DEC. REDUCIDA (ha)	SUP. RESUELTA (ha)
1700000004920432	41-024-087-00037-005	206202	NARANJO-POWELL SUMMER NAVEL	R	433	3,60	1,43	1,43	1,43		1,43			1,43	1,43

**INCIDENCIAS****INCIDENCIA DESCRIPCIÓN**

100424 Solicita recinto que no está comprometido para la operación.

Ref:1700000004920433 Recinto:41-024-087-00037-00010 Cultivo:197002 TOMATE-CORAZÓN DE BUEY Regadío

(1) Superficie declarada admisible ajustada con la superficie comprometida.  
(2) Factor de penalización valorando el alcance para el tipo de compromiso.Puede verificar la integridad de una copia de este documento mediante la lectura del código QR adjunto o mediante el acceso a la dirección <https://ws050.juntadeandalucia.es/verificarFirma> indicando el código de VERIFICACIÓN

FIRMADO POR

RAQUEL MARIA ESPIN CRESPO

18/12/2024

VERIFICACIÓN

Pk2jmUCNT2ZVULXR6LZ4ED5BQV9F2A

PÁG. 1299/2017



**APELLIDOS Y NOMBRE / RAZÓN SOCIAL**

LUQUE MONTIJANO MIGUEL

**NIF**

\*\*\*3479\*

**EXPEDIENTE**

1119944

**ANUALIDAD DE PAGO**

1ª

**IMPORTE POR ANUALIDAD**

	2023	2024	2025	2026	2027
<b>IMPORTE MÁXIMO SUBVENCIONABLE</b>	2.679,80 €	2.679,80 €	2.679,80 €	2.679,80 €	2.679,80 €
<b>IMPORTE MEDIO DE TRANSFERENCIA (€/ha)</b>	247,90 €	247,90 €	247,90 €	247,90 €	247,90 €

**RESUMEN DE UNIDADES**

Cód	GRUPO DE PAGO	Sup. Dec. Admisible (ha)	Sup. Comprometida (ha)	Sup. ajustada compromiso (1) (ha)	% sobredec.	Sup. Resuelta (ha)	Importe Declarado	Importe Topado	Importe Resuelto	Importe tras sobredec.
429	OLIVAR	10,81		10,81	0,00	10,81	2.679,80	2.679,80	2.679,80	2.679,80
<b>TOTAL</b>		10,81	10,81	10,81		10,81	2.679,80	2.679,80	2.679,80	2.679,80

**APLICACIÓN DE REDUCCIONES Y PENALIZACIONES**

GRUPO DE PAGO	Importe Calculado	Importe prereduc.	Criterios de subvencionabilidad y compromisos	Presentación tardía	Omisión declaración	Condicionalidad	IMPORTE (Euros) RESUELTO
OLIVAR	2.679,80		0,00	0,00	0,00	0,00	2.679,80
<b>TOTAL</b>	2.679,80	2.679,80					2.679,80

**RESUMEN DE PAGOS****IMPORTE ( Euros )**

	RESUELTO	FEADER	MAPA	CAPADR
OLIVAR - Pago realizado	2.679,80 €	2.277,83 €	262,89 €	139,08 €

**RECINTOS RESUELTOS**

REF.	REFERENCIA SIGPAC	CULTIVO DESCRIPCIÓN CULTIVO	S/R G.PAGO	PEND. MEDIA (%)	SUP. DEC. ADMISIBLE (ha)	SUP. COMPROM. (ha)	SUP. AJUSTADA COMPR.(1) (ha)	SUP. CONY. SIGPAC (ha)	SUP. CERTIE (ha)	SUP. CAMPO (ha)	SUP. CAMPO DETER. CULT. DECLARADO (ha)	SUP. DEC. REDUCIDA (ha)	SUP. RESUELTA (ha)
1700000005533593	41-065-032-00007-001	101007 OLIVAR-MANZANILLA	S 429	6,20	1,97	1,97	1,97		1,97				1,97
1700000005533594	41-065-078-00109-015	101237 OLIVAR-MORONA	S 429	22,70	0,07	0,07	0,07		0,07				0,07
1700000005533597	41-065-078-00109-017	101237 OLIVAR-MORONA	S 429	25,30	1,12	1,12	1,12		1,12				1,12
1700000005533598	41-065-078-00109-010	101237 OLIVAR-MORONA	S 429	21,00	3,35	3,35	3,35		3,35				3,35
1700000005533599	41-065-078-00109-016	101237 OLIVAR-MORONA	S 429	5,00	0,11	0,11	0,11		0,11				0,11
1700000005533601	41-065-067-00008-001	101195 OLIVAR-LECHIN DE SEVILLA	S 429	23,90	0,59	0,59	0,59		0,59				0,59
1700000005533602	41-065-067-00009-006	101007 OLIVAR-MANZANILLA	S 429	10,90	3,12	3,12	3,12		3,12				3,12
1700000005533603	41-065-078-00107-001	101237 OLIVAR-MORONA	S 429	24,10	0,04	0,04	0,04		0,04				0,04
1700000005533604	41-065-078-00107-001	101195 OLIVAR-LECHIN DE SEVILLA	S 429	24,10	0,20	0,20	0,20		0,20				0,20
1700000005533612	41-065-067-00017-008	101195 OLIVAR-LECHIN DE SEVILLA	S 429	8,80	0,02	0,02	0,02		0,02				0,02
1700000005533615	41-065-078-00107-004	101237 OLIVAR-MORONA	S 429	21,20	0,08	0,08	0,08		0,08				0,08
1700000005533616	41-065-078-00109-019	101237 OLIVAR-MORONA	S 429	19,90	0,09	0,09	0,09		0,09				0,09
1700000005533618	41-065-078-00107-007	101237 OLIVAR-MORONA	S 429	14,20	0,01	0,01	0,01		0,01				0,01
1700000005533619	41-065-078-00109-018	101237 OLIVAR-MORONA	S 429	12,90	0,02	0,02	0,02		0,02				0,02
1700000005533620	41-065-078-00110-004	101237 OLIVAR-MORONA	S 429	17,80	0,01	0,01	0,01		0,01				0,01
1700000005533621	41-065-078-09004-018	101237 OLIVAR-MORONA	S 429	12,00	0,01	0,01	0,01		0,01				0,01

(1) Superficie declarada admisible ajustada con la superficie comprometida.  
(2) Factor de penalización valorando el alcance para el tipo de compromiso.Puede verificar la integridad de una copia de este documento mediante la lectura del código QR adjunto o mediante el acceso a la dirección <https://ws050.juntadeandalucia.es/verificarFirma> indicando el código de VERIFICACIÓN

FIRMADO POR

RAQUEL MARIA ESPIN CRESPO

18/12/2024

VERIFICACIÓN

Pk2jmUCNT2ZVULXR6LZ4ED5BQV9F2A

PÁG. 1300/2017





**APELLIDOS Y NOMBRE / RAZÓN SOCIAL**

LUQUE VEGA JORGE

NIF  
\*\*\*8528\*EXPEDIENTE  
1003240**ANUALIDAD DE PAGO**

1ª

**IMPORTES POR ANUALIDAD**

	2023	2024	2025	2026	2027
<b>IMPORTE MÁXIMO SUBVENCIONABLE</b>	2.363,70 €	2.363,70 €	2.363,70 €	2.363,70 €	2.363,70 €
<b>IMPORTE MEDIO DE TRANSFERENCIA (€/ha)</b>	349,66 €	349,66 €	349,66 €	349,66 €	349,66 €

**RESUMEN DE UNIDADES**

Cód	GRUPO DE PAGO	Sup. Dec. Admisible (ha)	Sup. Comprometida (ha)	Sup. ajustada compromiso (1) (ha)	% sobredec.	Sup. Resuelta (ha)	Importe Declarado	Importe Topado	Importe Resuelto	Importe tras sobredec.
433	FRUTALES REGADÍO	6,76		6,76	0,00	6,76	2.363,70	2.363,70	2.363,70	2.363,70
<b>TOTAL</b>		6,76	6,76	6,76		6,76	2.363,70	2.363,70	2.363,70	2.363,70

**APLICACIÓN DE REDUCCIONES Y PENALIZACIONES**

GRUPO DE PAGO	Importe Calculado	Importe prereduc.	Criterios de subvencionabilidad y compromisos	Presentación tardía	Omisión declaración	Condicionalidad	IMPORTE (Euros) RESUELTO
FRUTALES REGADÍO	2.363,70	2.363,70	0,00	0,00	0,00	0,00	2.363,70
<b>TOTAL</b>	2.363,70	2.363,70					2.363,70

**RESUMEN DE PAGOS****IMPORTE ( Euros )**

	RESUELTO	FEADER	MAPA	CAPADR
FRUTALES REGADÍO - Pago realizado	2.363,70 €	2.009,15 €	231,88 €	122,67 €

**RECINTOS RESUELTOS**

REF.	REFERENCIA SIGPAC	CULTIVO	DESCRIPCIÓN CULTIVO	S/R G.PAGO	PEND. MEDIA (%)	SUP. DEC. ADMISIBLE (ha)	SUP. COMPROM. (ha)	SUP. AJUSTADA COMPROM. (1) (ha)	SUP. CONY. SIGPAC (ha)	SUP. CERTIE (ha)	SUP. CAMPO (ha)	SUP. CAMPO DETER. CULT. DECLARADO (ha)	SUP. DEC. REDUCIDA (ha)	SUP. RESUELTA (ha)
1700000002747382	41-900-001-00017-002	206004	NARANJO-NAVELINA	R	433	0,80	3,25	3,25	3,25	3,25			3,25	3,25
1700000002747383	41-900-001-00017-003	206004	NARANJO-NAVELINA	R	433	0,80	3,51	3,51	3,51	3,51			3,51	3,51

**INCIDENCIAS****INCIDENCIA DESCRIPCIÓN**

- 100402 Recinto solicitado no forma parte de ningún organismo de control autorizado para la producción ecológica en Andalucía o fecha de inscripción posterior al plazo establecido ( Anexo I. Criterios de Subvencionabilidad. Orden 28 de marzo de 2023 ).  
Ref:-1466714 Recinto:41-900-001-00017-00013 Cultivo:206004 NARANJO-NAVELINA Regadío  
Ref:-1466715 Recinto:41-900-001-00017-00014 Cultivo:206004 NARANJO-NAVELINA Regadío
- 100424 Solicita recinto que no está comprometido para la operación.  
Ref:-1466714 Recinto:41-900-001-00017-00013 Cultivo:206004 NARANJO-NAVELINA Regadío  
Ref:-1466715 Recinto:41-900-001-00017-00014 Cultivo:206004 NARANJO-NAVELINA Regadío

(1) Superficie declarada admisible ajustada con la superficie comprometida.  
(2) Factor de penalización valorando el alcance para el tipo de compromiso.

Puede verificar la integridad de una copia de este documento mediante la lectura del código QR adjunto o mediante el acceso a la dirección <https://ws050.juntadeandalucia.es/verificarFirma> indicando el código de VERIFICACIÓN

FIRMADO POR

RAQUEL MARIA ESPIN CRESPO

18/12/2024

VERIFICACIÓN

Pk2jmUCNT2ZVULXR6LZ4ED5BQV9F2A

PÁG. 1301/2017



**APELLIDOS Y NOMBRE / RAZÓN SOCIAL**

LUXOR-F2 SL

NIF  
\*\*\*2615\*EXPEDIENTE  
1280253**ANUALIDAD DE PAGO**

1ª

**IMPORTES POR ANUALIDAD**

	2023	2024	2025	2026	2027
IMPORTE MÁXIMO SUBVENCIONABLE	1.358,49 €	1.358,49 €	1.358,49 €	1.358,49 €	1.358,49 €
IMPORTE MEDIO DE TRANSFERENCIA (€/ha)	247,90 €	247,90 €	247,90 €	247,90 €	247,90 €

**RESUMEN DE UNIDADES**

Cód	GRUPO DE PAGO	Sup. Dec. Admisible (ha)	Sup. Comprometida (ha)	Sup. ajustada compromiso (1) (ha)	% sobredec.	Sup. Resuelta (ha)	Importe Declarado	Importe Topado	Importe Resuelto	Importe tras sobredec.
429	OLIVAR	5,48		5,48	0,00	5,48	1.358,49	1.358,49	1.358,49	1.358,49
<b>TOTAL</b>		5,48	5,48	5,48		5,48	1.358,49	1.358,49	1.358,49	1.358,49

**APLICACIÓN DE REDUCCIONES Y PENALIZACIONES**

GRUPO DE PAGO	Importe Calculado	Importe prereduc.	Criterios de subvencionabilidad y compromisos	Presentación tardía	Omisión declaración	Condicionalidad	IMPORTE (Euros) RESUELTO
OLIVAR	1.358,49	1.358,49	0,00	0,00	0,00	0,00	1.358,49
<b>TOTAL</b>	1.358,49	1.358,49					1.358,49

**RESUMEN DE PAGOS****IMPORTE ( Euros )**

	RESUELTO	FEADER	MAPA	CAPADR
OLIVAR - Pago realizado	1.358,49 €	1.154,72 €	133,27 €	70,50 €

**RECINTOS RESUELTOS**

REF.	REFERENCIA SIGPAC	CULTIVO	DESCRIPCIÓN CULTIVO	S/R G.PAGO	PEND. MEDIA (%)	SUP. DEC. ADMISIBLE (ha)	SUP. COMPROM. (ha)	SUP. AJUSTADA COMPR.(1) (ha)	SUP. CONY. SIGPAC (ha)	SUP. CERTIE (ha)	SUP. CAMPO (ha)	SUP. CAMPO DETER. CULT. DECLARADO (ha)	SUP. DEC. REDUCIDA (ha)	SUP. RESUELTA (ha)
6860159	41-024-051-00054-002	101010	OLIVAR-PICUAL	R 429	1,00	5,48	5,48	5,48		5,48			5,48	5,48

(1) Superficie declarada admisible ajustada con la superficie comprometida.  
(2) Factor de penalización valorando el alcance para el tipo de compromiso.

Puede verificar la integridad de una copia de este documento mediante la lectura del código QR adjunto o mediante el acceso a la dirección <https://ws050.juntadeandalucia.es/verificarFirma> indicando el código de VERIFICACIÓN

FIRMADO POR

RAQUEL MARIA ESPIN CRESPO

18/12/2024

VERIFICACIÓN

Pk2jmUCNT2ZVULXR6LZ4ED5BQV9F2A

PÁG. 1302/2017



**APELLIDOS Y NOMBRE / RAZÓN SOCIAL**

MACIAS BARRERA FRANCISCO JAVIER

**NIF**

\*\*\*6807\*

**EXPEDIENTE**

1088237

**ANUALIDAD DE PAGO**

1ª

**IMPORTE POR ANUALIDAD**

	2023	2024	2025	2026	2027
<b>IMPORTE MÁXIMO SUBVENCIONABLE</b>	1.187,65 €	1.187,65 €	1.187,65 €	1.187,65 €	1.187,65 €
<b>IMPORTE MEDIO DE TRANSFERENCIA (€/ha)</b>	317,55 €	317,55 €	317,55 €	317,55 €	317,55 €

**RESUMEN DE UNIDADES**

Cód	GRUPO DE PAGO	Sup. Dec. Admisible (ha)	Sup. Comprometida (ha)	Sup. ajustada compromiso (1) (ha)	% sobredec.	Sup. Resuelta (ha)	Importe Declarado	Importe Topado	Importe Resuelto	Importe tras sobredec.
429	OLIVAR	1,18		1,18	0,00	1,18	292,52	292,52	292,52	292,52
433	FRUTALES REGADÍO	2,56		2,56	0,00	2,56	895,13	895,13	895,13	895,13
<b>TOTAL</b>		3,74	3,74	3,74		3,74	1.187,65	1.187,65	1.187,65	1.187,65

**APLICACIÓN DE REDUCCIONES Y PENALIZACIONES**

GRUPO DE PAGO	Importe Calculado	Importe prereduc.	Criterios de subvencionabilidad y compromisos	Presentación tardía	Omisión declaración	Condicionalidad	IMPORTE (Euros) RESUELTO
FRUTALES REGADÍO	895,13	895,13	0,00	0,00	0,00	0,00	895,13
OLIVAR	292,52	292,52	0,00	0,00	0,00	0,00	292,52
<b>TOTAL</b>	1.187,65	1.187,65					1.187,65

**RESUMEN DE PAGOS**

	RESUELTO	FEADER	MAPA	CAPADR
FRUTALES REGADÍO - Pago realizado	895,13 €	760,86 €	87,81 €	46,46 €
OLIVAR - Pago realizado	292,52 €	248,64 €	28,70 €	15,18 €
<b>TOTAL</b>	1.187,65 €	1.009,50 €	116,51 €	61,64 €

**RECINTOS RESUELTOS**

REE	REFERENCIA SIGPAC	CULTIVO	DESCRIPCIÓN CULTIVO	S/R G.PAGO	PEND. MEDIA (%)	SUP. DEC. ADMISIBLE (ha)	SUP. COMPROM. (ha)	SUP. AJUSTADA COMPROM. (1) (ha)	SUP. CONV. SIGPAC (ha)	SUP. CERTIF. (ha)	SUP. CAMPO (ha)	SUP. CAMPO DETER. CULT. DECLARADO (ha)	SUP. DEC. REDUCIDA (ha)	SUP. RESUELTA (ha)
-1359090	41-024-074-00033-001	101218	OLIVAR-MANZANILLA DE SEVILLA	R	429	4,00	1,18	1,18	1,18	1,18			1,18	1,18
-1359093	41-024-074-09011-009	206004	NARANJO-NAVELINA	R	433	6,20	0,92	0,92	0,92	0,92			0,92	0,92
-1359092	41-024-074-09011-002	206004	NARANJO-NAVELINA	R	433	4,60	0,02	0,02	0,02	0,02			0,02	0,02
-1359091	41-024-074-00033-002	206004	NARANJO-NAVELINA	R	433	6,40	1,62	1,62	1,62	1,62			1,62	1,62

**INCIDENCIAS****INCIDENCIA DESCRIPCIÓN**

100421 Recinto declarado por error para una operación de la 6503, que se ha corregido de oficio marcando la operación correcta, de acuerdo con la fecha de inscripción del recinto en la producción ecológica.  
Ref:-1359090 Recinto:41-024-074-00033-00001 Cultivo:101218 OLIVAR-MANZANILLA DE SEVILLA Regadío

(1) Superficie declarada admisible ajustada con la superficie comprometida.  
(2) Factor de penalización valorando el alcance para el tipo de compromiso.

Puede verificar la integridad de una copia de este documento mediante la lectura del código QR adjunto o mediante el acceso a la dirección <https://ws050.juntadeandalucia.es/verificarFirma> indicando el código de VERIFICACIÓN

FIRMADO POR

RAQUEL MARIA ESPIN CRESPO

18/12/2024

VERIFICACIÓN

Pk2jmUCNT2ZVULXR6LZ4ED5BQV9F2A

PÁG. 1303/2017



**APELLIDOS Y NOMBRE / RAZÓN SOCIAL**

MADRAZO ZUÑIGA ISABEL

**NIF**

\*\*\*5163\*

**EXPEDIENTE**

1207565

**ANUALIDAD DE PAGO**

1ª

**IMPORTES POR ANUALIDAD**

	2023	2024	2025	2026	2027
<b>IMPORTE MÁXIMO SUBVENCIONABLE</b>	3.290,84 €	3.290,84 €	3.290,84 €	3.290,84 €	3.290,84 €
<b>IMPORTE MEDIO DE TRANSFERENCIA (€/ha)</b>	97,22 €	97,22 €	97,22 €	97,22 €	97,22 €

**RESUMEN DE UNIDADES**

Cód	GRUPO DE PAGO	Sup. Dec. Admisible (ha)	Sup. Comprometida (ha)	Sup. ajustada compromiso (1) (ha)	% sobredecc.	Sup. Resuelta (ha)	Importe Declarado	Importe Topado	Importe Resuelto	Importe tras sobredecc.
426	HERBÁCEOS	7,39		7,39	0,00	7,39	1.117,15	1.117,15	1.117,15	1.117,15
428	PASTOS ASOCIADOS A GANADERÍA ECOLÓGICA	26,46		26,46	0,00	26,46	2.173,69	2.173,69	2.173,69	2.173,69
<b>TOTAL</b>		<b>33,85</b>	<b>33,85</b>	<b>33,85</b>		<b>33,85</b>	<b>3.290,84</b>	<b>3.290,84</b>	<b>3.290,84</b>	<b>3.290,84</b>

**APLICACIÓN DE REDUCCIONES Y PENALIZACIONES**

GRUPO DE PAGO	Importe Calculado	Importe prereduc.	Criterios de subvencionabilidad y compromisos		Presentación tardía	Omisión declaración	Condicionalidad	IMPORTE (Euros)	
			RESUELTO	RESUELTO					
HERBÁCEOS	1.117,15	1.117,15	0,00	0,00	0,00	0,00	0,00	1.117,15	
PASTOS ASOCIADOS A GANADERÍA	2.173,69	2.173,69	0,00	0,00	0,00	0,00	0,00	2.173,69	
<b>TOTAL</b>	<b>3.290,84</b>	<b>3.290,84</b>						<b>3.290,84</b>	

**RESUMEN DE PAGOS**

	RESUELTO	FEADER	MAPA	CAPADR
HERBÁCEOS - Pago realizado	1.117,15 €	949,58 €	109,59 €	57,98 €
PASTOS ASOCIADOS A GANADERÍA ECOLÓGICA - Pago realizado	2.173,69 €	1.847,64 €	213,24 €	112,81 €
<b>TOTAL</b>	<b>3.290,84 €</b>	<b>2.797,22 €</b>	<b>322,83 €</b>	<b>170,79 €</b>

**RECINTOS RESUELTOS**

REF.	REFERENCIA SIGPAC	CULTIVO DESCRIPCIÓN CULTIVO	S/R G.PAGO	PEND. MEDIA (%)	SUP. DEC. ADMISIBLE (ha)	SUP. COMPROM. (ha)	SUP. AJUSTADA COMPROM. (1) (ha)	SUP. CONV. SIGPAC (ha)	SUP. CERTIF. (ha)	SUP. CAMPO (ha)	SUP. CAMPO DETER. CULT. DECLARADO (ha)	SUP. DEC. REDUCIDA (ha)	SUP. RESUELTA (ha)
170000005673702	41-033-048-00005-007	8000 AVENA-SIN VARIEDAD	R 426	8,10	1,32	1,32	1,32		1,32			1,32	1,32
170000005673703	41-033-048-00005-011	8000 AVENA-SIN VARIEDAD	S 426	11,80	1,86	1,86	1,86		1,86			1,86	1,86
170000005673704	41-033-048-00005-011	8000 AVENA-SIN VARIEDAD	S 426	11,80	2,97	2,97	2,97		2,97			2,97	2,97
170000005673705	41-033-048-00005-020	8000 AVENA-SIN VARIEDAD	R 426	21,80	1,24	1,24	1,24		1,24			1,24	1,24
170000005673693	41-033-048-00005-001	62000 PASTOS PERMANENTES DE 5 O MAS AÑOS-SIN VARIEDAD	S 428	16,70	1,54	1,54	1,54		1,54			1,54	1,54
170000005673694	41-033-048-00005-005	62000 PASTOS PERMANENTES DE 5 O MAS AÑOS-SIN VARIEDAD	S 428	19,30	1,61	1,61	1,61		1,61			1,61	1,61
170000005673695	41-033-048-00005-016	62000 PASTOS PERMANENTES DE 5 O MAS AÑOS-SIN VARIEDAD	S 428	21,60	0,59	0,59	0,59		0,59			0,59	0,59
170000005673696	41-033-048-00006-001	62000 PASTOS PERMANENTES DE 5 O MAS AÑOS-SIN VARIEDAD	S 428	5,40	0,12	0,12	0,12		0,12			0,12	0,12
170000005673697	41-033-048-00005-009	62000 PASTOS PERMANENTES DE 5 O MAS AÑOS-SIN VARIEDAD	S 428	12,30	0,05	0,05	0,05		0,05			0,05	0,05
170000005673698	41-033-048-00005-002	62000 PASTOS PERMANENTES DE 5 O MAS AÑOS-SIN VARIEDAD	S 428	17,70	3,55	3,55	3,55		4,18			3,55	3,55
170000005673699	41-033-048-00005-003	62000 PASTOS PERMANENTES DE 5 O MAS AÑOS-SIN VARIEDAD	S 428	18,70	6,43	6,43	6,43		6,43			6,43	6,43
170000005673700	41-033-048-00005-008	62000 PASTOS PERMANENTES DE 5 O MAS AÑOS-SIN VARIEDAD	S 428	9,30	4,19	4,19	4,19		4,19			4,19	4,19
170000005673701	41-033-048-00005-019	62000 PASTOS PERMANENTES DE 5 O MAS AÑOS-SIN VARIEDAD	S 428	17,10	0,73	0,73	0,73		0,73			0,73	0,73
170000005673706	41-033-048-00005-018	62000 PASTOS PERMANENTES DE 5 O MAS AÑOS-SIN VARIEDAD	S 428	10,30	1,28	1,28	1,28		1,28			1,28	1,28
170000005673707	41-033-048-00005-004	62000 PASTOS PERMANENTES DE 5 O MAS AÑOS-SIN VARIEDAD	S 428	16,90	6,37	6,37	6,37		7,49			6,37	6,37

**INCIDENCIAS****INCIDENCIA DESCRIPCIÓN**

- 100407 Explotación solicitada no forma parte de ningún organismo de control autorizado para la producción ecológica en Andalucía o fecha de inscripción posterior al plazo establecido ( Anexo I. Criterios de Subvencionabilidad. Orden 28 de marzo de 2023 ).  
Explotación:ES410330000133 Especie:PORCINO
- 100424 Solicita recinto que no está comprometido para la operación.  
Ref:170000005673708 Recinto:41-033-048-00054-00002 Cultivo:62000 PASTOS PERMANENTES DE 5 O MAS AÑOS-SIN VARIEDAD Secano

(1) Superficie declarada admisible ajustada con la superficie comprometida.  
(2) Factor de penalización valorando el alcance para el tipo de compromiso.

Puede verificar la integridad de una copia de este documento mediante la lectura del código QR adjunto o mediante el acceso a la dirección <https://ws050.juntadeandalucia.es/verificarFirma> indicando el código de VERIFICACIÓN

FIRMADO POR

RAQUEL MARIA ESPIN CRESPO

18/12/2024

VERIFICACIÓN

Pk2jmUCNT2ZVULXR6LZ4ED5BQV9F2A

PÁG. 1304/2017



**Datos considerados para el Cálculo de la Carga Ganadera mínima y máxima del expediente**

Explotación	Especie	Inscrito en Sipea y Admisible	Ugm Calculada para CG Mínima	Ugm Calculada para CG Máxima
ES410330000133	OVINA	SI	20,13	20,13
ES410330000133	PORCINO	NO	0,00	3,82
			20,13	23,95

Superficie determinada para Cálculo Carga Ganadera Mínima: 34,14 ha

Superficie determinada para Cálculo Carga Ganadera Máxima: 34,14 ha

Carga Ganadera Mínima Expediente: 0,59 ugm/ha

Carga Ganadera Máxima Expediente: 0,70 ugm/ha

**Recintos Determinados para el Cálculo de Garga Ganadera Mínima**

REF.	REFERENCIA SIGPAC	CULTIVO	DESCRIPCIÓN CULTIVO	S/R	SUP. RESUELTA (ha)
1700000005673693	41-033-048-00005-00001	62000	PASTOS PERMANENTES DE 5 O MAS AÑOS-SIN VARIEDAD	S	1,54
1700000005673694	41-033-048-00005-00005	62000	PASTOS PERMANENTES DE 5 O MAS AÑOS-SIN VARIEDAD	S	1,61
1700000005673695	41-033-048-00005-00016	62000	PASTOS PERMANENTES DE 5 O MAS AÑOS-SIN VARIEDAD	S	0,59
1700000005673696	41-033-048-00006-00001	62000	PASTOS PERMANENTES DE 5 O MAS AÑOS-SIN VARIEDAD	S	0,12
1700000005673697	41-033-048-00005-00009	62000	PASTOS PERMANENTES DE 5 O MAS AÑOS-SIN VARIEDAD	S	0,05
1700000005673698	41-033-048-00005-00002	62000	PASTOS PERMANENTES DE 5 O MAS AÑOS-SIN VARIEDAD	S	3,55
1700000005673699	41-033-048-00005-00003	62000	PASTOS PERMANENTES DE 5 O MAS AÑOS-SIN VARIEDAD	S	6,43
1700000005673700	41-033-048-00005-00008	62000	PASTOS PERMANENTES DE 5 O MAS AÑOS-SIN VARIEDAD	S	4,19
1700000005673701	41-033-048-00005-00019	62000	PASTOS PERMANENTES DE 5 O MAS AÑOS-SIN VARIEDAD	S	0,73
1700000005673706	41-033-048-00005-00018	62000	PASTOS PERMANENTES DE 5 O MAS AÑOS-SIN VARIEDAD	S	1,28
1700000005673707	41-033-048-00005-00004	62000	PASTOS PERMANENTES DE 5 O MAS AÑOS-SIN VARIEDAD	S	6,37
1700000005673708	41-033-048-00054-00002	62000	PASTOS PERMANENTES DE 5 O MAS AÑOS-SIN VARIEDAD	S	7,68

**Recintos Determinados para el Cálculo de Garga Ganadera Máxima**

REF.	REFERENCIA SIGPAC	CULTIVO	DESCRIPCIÓN CULTIVO	S/R	SUP. RESUELTA (ha)
1700000005673693	41-033-048-00005-00001	62000	PASTOS PERMANENTES DE 5 O MAS AÑOS-SIN VARIEDAD	S	1,54
1700000005673694	41-033-048-00005-00005	62000	PASTOS PERMANENTES DE 5 O MAS AÑOS-SIN VARIEDAD	S	1,61
1700000005673695	41-033-048-00005-00016	62000	PASTOS PERMANENTES DE 5 O MAS AÑOS-SIN VARIEDAD	S	0,59
1700000005673696	41-033-048-00006-00001	62000	PASTOS PERMANENTES DE 5 O MAS AÑOS-SIN VARIEDAD	S	0,12
1700000005673697	41-033-048-00005-00009	62000	PASTOS PERMANENTES DE 5 O MAS AÑOS-SIN VARIEDAD	S	0,05
1700000005673698	41-033-048-00005-00002	62000	PASTOS PERMANENTES DE 5 O MAS AÑOS-SIN VARIEDAD	S	3,55
1700000005673699	41-033-048-00005-00003	62000	PASTOS PERMANENTES DE 5 O MAS AÑOS-SIN VARIEDAD	S	6,43
1700000005673700	41-033-048-00005-00008	62000	PASTOS PERMANENTES DE 5 O MAS AÑOS-SIN VARIEDAD	S	4,19
1700000005673701	41-033-048-00005-00019	62000	PASTOS PERMANENTES DE 5 O MAS AÑOS-SIN VARIEDAD	S	0,73
1700000005673706	41-033-048-00005-00018	62000	PASTOS PERMANENTES DE 5 O MAS AÑOS-SIN VARIEDAD	S	1,28
1700000005673707	41-033-048-00005-00004	62000	PASTOS PERMANENTES DE 5 O MAS AÑOS-SIN VARIEDAD	S	6,37
1700000005673708	41-033-048-00054-00002	62000	PASTOS PERMANENTES DE 5 O MAS AÑOS-SIN VARIEDAD	S	7,68

**Incidencias de carga ganadera****INCIDENCIA DESCRIPCIÓN**

100407 Explotación solicitada no forma parte de ningún organismo de control autorizado para la producción ecológica en Andalucía o fecha de

(1) Superficie declarada admisible ajustada con la superficie comprometida.  
(2) Factor de penalización valorando el alcance para el tipo de compromiso.Puede verificar la integridad de una copia de este documento mediante la lectura del código QR adjunto o mediante el acceso a la dirección <https://ws050.juntadeandalucia.es/verificarFirma> indicando el código de VERIFICACIÓN

FIRMADO POR

RAQUEL MARIA ESPIN CRESPO

18/12/2024

VERIFICACIÓN

Pk2jmUCNT2ZVULXR6LZ4ED5BQV9F2A

PÁG. 1305/2017





**Datos considerados para el Cálculo de la Carga Ganadera mínima y máxima del expediente**

inscripción posterior al plazo establecido ( Anexo I. Criterios de Subvencionabilidad. Orden 28 de marzo de 2023 ).  
Explotación:ES410330000133 Especie:PORCINO

(1) Superficie declarada admisible ajustada con la superficie comprometida.  
(2) Factor de penalización valorando el alcance para el tipo de compromiso.

Puede verificar la integridad de una copia de este documento mediante la lectura del código QR adjunto o mediante el acceso a la dirección <https://ws050.juntadeandalucia.es/verificarFirma> indicando el código de VERIFICACIÓN

FIRMADO POR	RAQUEL MARIA ESPIN CRESPO	18/12/2024
VERIFICACIÓN	Pk2jmUCNT2ZVULXR6LZ4ED5BQV9F2A	PÁG. 1306/2017



**APELLIDOS Y NOMBRE / RAZÓN SOCIAL**

MAESSO MURO GONZALO

**NIF**

\*\*\*\*5315\*

**EXPEDIENTE**

1196133

**ANUALIDAD DE PAGO**

1ª

**IMPORTE POR ANUALIDAD**

	2023	2024	2025	2026	2027
<b>IMPORTE MÁXIMO SUBVENCIONABLE</b>	6.161,25 €	6.161,25 €	6.161,25 €	6.161,25 €	6.161,25 €
<b>IMPORTE MEDIO DE TRANSFERENCIA (€/ha)</b>	82,15 €	82,15 €	82,15 €	82,15 €	82,15 €

**RESUMEN DE UNIDADES**

Cód	GRUPO DE PAGO	Sup. Dec. Admisible (ha)	Sup. Comprometida (ha)	Sup. ajustada compromiso (1) (ha)	% sobredec.	Sup. Resuelta (ha)	Importe Declarado	Importe Topado	Importe Resuelto	Importe tras sobredec.
428	PASTOS ASOCIADOS A GANADERÍA ECOLÓGICA	419,03		75,00	0,00	75,00	6.161,25	6.161,25	6.161,25	6.161,25
<b>TOTAL</b>		419,03	75,00	75,00		75,00	6.161,25	6.161,25	6.161,25	6.161,25

**APLICACIÓN DE REDUCCIONES Y PENALIZACIONES**

GRUPO DE PAGO	Importe Calculado	Importe prereduc.	Criterios de subvencionabilidad y compromisos	Presentación tardía	Omisión declaración	Condicionidad	IMPORTE (Euros) RESUELTO
PASTOS ASOCIADOS A GANADERÍA	6.161,25	6.161,25	0,00	0,00	0,00	0,00	6.161,25
<b>TOTAL</b>	6.161,25	6.161,25					6.161,25

**RESUMEN DE PAGOS****IMPORTE (Euros)**

	RESUELTO	FEADER	MAPA	CAPADR
PASTOS ASOCIADOS A GANADERÍA ECOLÓGICA - Pago realizado	6.161,25 €	5.237,06 €	604,42 €	319,77 €

**RECINTOS RESUELTOS**

REE	REFERENCIA SIGPAC	CULTIVO	DESCRIPCIÓN CULTIVO	S/R G.PAGO	PEND. MEDIA (%)	SUP. DEC. ADMISIBLE (ha)	SUP. COMPROM. (ha)	SUP. AJUSTADA COMPROM. (1) (ha)	SUP. CONV. SIGPAC (ha)	SUP. CERTIF. (ha)	SUP. CAMPO (ha)	SUP. CAMPO DETER. CULT. DECLARADO (ha)	SUP. DEC. REDUCIDA (ha)	SUP. RESUELTA (ha)
-438828	41-099-004-00002-022	62000	PASTOS PERMANENTES DE 5 O MAS AÑOS-SIN VARIEDAD	S 428	31,50	0,85	0,85	0,85		1,31			0,85	0,85
4185813	41-099-004-00002-018	62000	PASTOS PERMANENTES DE 5 O MAS AÑOS-SIN VARIEDAD	S 428	20,30	0,03	0,03	0,03		0,04			0,03	0,03
1700000005566322	41-099-004-00001-005	62000	PASTOS PERMANENTES DE 5 O MAS AÑOS-SIN VARIEDAD	S 428	24,20	136,06	136,06	136,06		160,07			136,06	136,06
1700000005566323	41-099-004-00001-007	62000	PASTOS PERMANENTES DE 5 O MAS AÑOS-SIN VARIEDAD	S 428	30,70	0,71	0,71	0,71		2,02			0,71	0,71
1700000005566324	41-099-004-00001-009	62000	PASTOS PERMANENTES DE 5 O MAS AÑOS-SIN VARIEDAD	S 428	40,00	2,84	2,84	2,84		5,16			2,84	2,84
1700000005566325	41-099-004-00001-016	62000	PASTOS PERMANENTES DE 5 O MAS AÑOS-SIN VARIEDAD	S 428	17,50	23,95	23,95	23,95		28,18			23,95	23,95
1700000005566326	41-099-004-00001-008	62000	PASTOS PERMANENTES DE 5 O MAS AÑOS-SIN VARIEDAD	S 428	31,10	0,74	0,74	0,74		2,95			0,74	0,74
1700000005566327	41-099-004-00001-014	62000	PASTOS PERMANENTES DE 5 O MAS AÑOS-SIN VARIEDAD	S 428	18,40	147,15	147,15	147,15		147,15			147,15	147,15
1700000005566328	41-099-004-00001-017	62000	PASTOS PERMANENTES DE 5 O MAS AÑOS-SIN VARIEDAD	S 428	16,10	2,59	2,59	2,59		2,59			2,59	2,59
1700000005566329	41-099-004-00002-005	62000	PASTOS PERMANENTES DE 5 O MAS AÑOS-SIN VARIEDAD	S 428	36,00	24,34	24,34	24,34		37,45			24,34	24,34
1700000005566330	41-099-004-00002-006	62000	PASTOS PERMANENTES DE 5 O MAS AÑOS-SIN VARIEDAD	S 428	23,50	62,78	62,78	62,78		83,71			62,78	62,78
1700000005566331	41-099-004-00002-016	62000	PASTOS PERMANENTES DE 5 O MAS AÑOS-SIN VARIEDAD	S 428	33,30	6,88	6,88	6,88		12,50			6,88	6,88
1700000005566332	41-099-004-00002-017	62000	PASTOS PERMANENTES DE 5 O MAS AÑOS-SIN VARIEDAD	S 428	13,70	0,52	0,52	0,52		0,52			0,52	0,52
1700000005566333	41-099-004-00002-009	62000	PASTOS PERMANENTES DE 5 O MAS AÑOS-SIN VARIEDAD	S 428	29,20	9,41	9,41	9,41		14,47			9,41	9,41
1700000005566334	41-099-004-00002-019	62000	PASTOS PERMANENTES DE 5 O MAS AÑOS-SIN VARIEDAD	S 428	13,30	0,15	0,15	0,15		0,18			0,15	0,15
1700000005566335	41-099-004-00002-021	62000	PASTOS PERMANENTES DE 5 O MAS AÑOS-SIN VARIEDAD	S 428	27,10	0,03	0,03	0,03		0,13			0,03	0,03

**INCIDENCIAS****INCIDENCIA DESCRIPCIÓN**

100407 Explotación solicitada no forma parte de ningún organismo de control autorizado para la producción ecológica en Andalucía o fecha de inscripción posterior al plazo establecido ( Anexo I. Criterios de Subvencionabilidad. Orden 28 de marzo de 2023 ).  
Explotación:ES410990000005 Especie:PORCINO

(1) Superficie declarada admisible ajustada con la superficie comprometida.  
(2) Factor de penalización valorando el alcance para el tipo de compromiso.

Puede verificar la integridad de una copia de este documento mediante la lectura del código QR adjunto o mediante el acceso a la dirección <https://ws050.juntadeandalucia.es/verificarFirma> indicando el código de VERIFICACIÓN

FIRMADO POR

RAQUEL MARIA ESPIN CRESPO

18/12/2024

VERIFICACIÓN

Pk2jmUCNT2ZVULXR6LZ4ED5BQV9F2A

PÁG. 1307/2017



**Datos considerados para el Cálculo de la Carga Ganadera mínima y máxima del expediente**

Explotación	Especie	Inscrito en Sipea y Admisible	Ugm Calculada para CG Mínima	Ugm Calculada para CG Máxima
ES410990000005	BOVINA	SI	65,69	65,69
ES410990000005	PORCINO	NO	0,00	17,99
			65,69	83,68

Superficie determinada para Cálculo Carga Ganadera Mínima: 419,03 ha

Superficie determinada para Cálculo Carga Ganadera Máxima: 419,03 ha

Carga Ganadera Mínima Expediente: 0,16 ugm/ha

Carga Ganadera Máxima Expediente: 0,20 ugm/ha

Los importes del Grupo de Pago de pastos de este expediente han sido ajustados por no llegar a la carga ganadera mínima de 0,3

**Recintos Determinados para el Cálculo de Garga Ganadera Mínima**

REF.	REFERENCIA SIGPAC	CULTIVO	DESCRIPCIÓN CULTIVO	S/R	SUP. RESUELTA (ha)
-438828	41-099-004-00002-00022	62000	PASTOS PERMANENTES DE 5 O MAS AÑOS-SIN VARIEDAD	S	0,85
4185813	41-099-004-00002-00018	62000	PASTOS PERMANENTES DE 5 O MAS AÑOS-SIN VARIEDAD	S	0,03
1700000005566322	41-099-004-00001-00005	62000	PASTOS PERMANENTES DE 5 O MAS AÑOS-SIN VARIEDAD	S	136,06
1700000005566323	41-099-004-00001-00007	62000	PASTOS PERMANENTES DE 5 O MAS AÑOS-SIN VARIEDAD	S	0,71
1700000005566324	41-099-004-00001-00009	62000	PASTOS PERMANENTES DE 5 O MAS AÑOS-SIN VARIEDAD	S	2,84
1700000005566325	41-099-004-00001-00016	62000	PASTOS PERMANENTES DE 5 O MAS AÑOS-SIN VARIEDAD	S	23,95
1700000005566326	41-099-004-00001-00008	62000	PASTOS PERMANENTES DE 5 O MAS AÑOS-SIN VARIEDAD	S	0,74
1700000005566327	41-099-004-00001-00014	62000	PASTOS PERMANENTES DE 5 O MAS AÑOS-SIN VARIEDAD	S	147,15
1700000005566328	41-099-004-00001-00017	62000	PASTOS PERMANENTES DE 5 O MAS AÑOS-SIN VARIEDAD	S	2,59
1700000005566329	41-099-004-00002-00005	62000	PASTOS PERMANENTES DE 5 O MAS AÑOS-SIN VARIEDAD	S	24,34
1700000005566330	41-099-004-00002-00006	62000	PASTOS PERMANENTES DE 5 O MAS AÑOS-SIN VARIEDAD	S	62,78
1700000005566331	41-099-004-00002-00016	62000	PASTOS PERMANENTES DE 5 O MAS AÑOS-SIN VARIEDAD	S	6,88
1700000005566332	41-099-004-00002-00017	62000	PASTOS PERMANENTES DE 5 O MAS AÑOS-SIN VARIEDAD	S	0,52
1700000005566333	41-099-004-00002-00009	62000	PASTOS PERMANENTES DE 5 O MAS AÑOS-SIN VARIEDAD	S	9,41
1700000005566334	41-099-004-00002-00019	62000	PASTOS PERMANENTES DE 5 O MAS AÑOS-SIN VARIEDAD	S	0,15
1700000005566335	41-099-004-00002-00021	62000	PASTOS PERMANENTES DE 5 O MAS AÑOS-SIN VARIEDAD	S	0,03

**Recintos Determinados para el Cálculo de Garga Ganadera Máxima**

REF.	REFERENCIA SIGPAC	CULTIVO	DESCRIPCIÓN CULTIVO	S/R	SUP. RESUELTA (ha)
-438828	41-099-004-00002-00022	62000	PASTOS PERMANENTES DE 5 O MAS AÑOS-SIN VARIEDAD	S	0,85
4185813	41-099-004-00002-00018	62000	PASTOS PERMANENTES DE 5 O MAS AÑOS-SIN VARIEDAD	S	0,03
1700000005566322	41-099-004-00001-00005	62000	PASTOS PERMANENTES DE 5 O MAS AÑOS-SIN VARIEDAD	S	136,06
1700000005566323	41-099-004-00001-00007	62000	PASTOS PERMANENTES DE 5 O MAS AÑOS-SIN VARIEDAD	S	0,71
1700000005566324	41-099-004-00001-00009	62000	PASTOS PERMANENTES DE 5 O MAS AÑOS-SIN VARIEDAD	S	2,84
1700000005566325	41-099-004-00001-00016	62000	PASTOS PERMANENTES DE 5 O MAS AÑOS-SIN VARIEDAD	S	23,95
1700000005566326	41-099-004-00001-00008	62000	PASTOS PERMANENTES DE 5 O MAS AÑOS-SIN VARIEDAD	S	0,74
1700000005566327	41-099-004-00001-00014	62000	PASTOS PERMANENTES DE 5 O MAS AÑOS-SIN VARIEDAD	S	147,15
1700000005566328	41-099-004-00001-00017	62000	PASTOS PERMANENTES DE 5 O MAS AÑOS-SIN VARIEDAD	S	2,59
1700000005566329	41-099-004-00002-00005	62000	PASTOS PERMANENTES DE 5 O MAS AÑOS-SIN VARIEDAD	S	24,34
1700000005566330	41-099-004-00002-00006	62000	PASTOS PERMANENTES DE 5 O MAS AÑOS-SIN VARIEDAD	S	62,78

(1) Superficie declarada admisible ajustada con la superficie comprometida.  
(2) Factor de penalización valorando el alcance para el tipo de compromiso.Puede verificar la integridad de una copia de este documento mediante la lectura del código QR adjunto o mediante el acceso a la dirección <https://ws050.juntadeandalucia.es/verificarFirma> indicando el código de VERIFICACIÓN

FIRMADO POR

RAQUEL MARIA ESPIN CRESPO

18/12/2024

VERIFICACIÓN

Pk2jmUCNT2ZVULXR6LZ4ED5BQV9F2A

PÁG. 1308/2017





**Datos considerados para el Cálculo de la Carga Ganadera mínima y máxima del expediente****Recintos Determinados para el Cálculo de Garga Ganadera Máxima**

REF.	REFERENCIA SIGPAC	CULTIVO	DESCRIPCIÓN CULTIVO	SUP.	
				S/R	RESUELTA (ha)
170000005566331	41-099-004-00002-00016	62000	PASTOS PERMANENTES DE 5 O MAS AÑOS-SIN VARIEDAD	S	6,88
170000005566332	41-099-004-00002-00017	62000	PASTOS PERMANENTES DE 5 O MAS AÑOS-SIN VARIEDAD	S	0,52
170000005566333	41-099-004-00002-00009	62000	PASTOS PERMANENTES DE 5 O MAS AÑOS-SIN VARIEDAD	S	9,41
170000005566334	41-099-004-00002-00019	62000	PASTOS PERMANENTES DE 5 O MAS AÑOS-SIN VARIEDAD	S	0,15
170000005566335	41-099-004-00002-00021	62000	PASTOS PERMANENTES DE 5 O MAS AÑOS-SIN VARIEDAD	S	0,03

**Incidencias de carga ganadera****INCIDENCIA DESCRIPCIÓN**

100407 Explotación solicitada no forma parte de ningún organismo de control autorizado para la producción ecológica en Andalucía o fecha de inscripción posterior al plazo establecido ( Anexo I. Criterios de Subvencionabilidad. Orden 28 de marzo de 2023 ).  
Explotación:ES410990000005 Especie:PORCINO

(1) Superficie declarada admisible ajustada con la superficie comprometida.  
(2) Factor de penalización valorando el alcance para el tipo de compromiso.

Puede verificar la integridad de una copia de este documento mediante la lectura del código QR adjunto o mediante el acceso a la dirección <https://ws050.juntadeandalucia.es/verificarFirma> indicando el código de VERIFICACIÓN

FIRMADO POR

RAQUEL MARIA ESPIN CRESPO

18/12/2024

VERIFICACIÓN

Pk2jmUCNT2ZVULXR6LZ4ED5BQV9F2A

PÁG. 1309/2017



**APELLIDOS Y NOMBRE / RAZÓN SOCIAL**

MAGRO LEDESMA ANA MARIA

**NIF**  
\*\*\*5821\***EXPEDIENTE**  
1150349**ANUALIDAD DE PAGO**  
1ª**IMPORTES POR ANUALIDAD**

	2023	2024	2025	2026	2027
<b>IMPORTE MÁXIMO SUBVENCIONABLE</b>	545,47 €	545,47 €	545,47 €	545,47 €	545,47 €
<b>IMPORTE MEDIO DE TRANSFERENCIA (€/ha)</b>	349,66 €	349,66 €	349,66 €	349,66 €	349,66 €

**RESUMEN DE UNIDADES**

Cód	GRUPO DE PAGO	Sup. Dec. Admisible (ha)	Sup. Comprometida (ha)	Sup. ajustada compromiso (1) (ha)	% sobredec.	Sup. Resuelta (ha)	Importe Declarado	Importe Topado	Importe Resuelto	Importe tras sobredec.
433	FRUTALES REGADÍO	1,56		1,56	0,00	1,56	545,47	545,47	545,47	545,47
<b>TOTAL</b>		1,56	1,56	1,56		1,56	545,47	545,47	545,47	545,47

**APLICACIÓN DE REDUCCIONES Y PENALIZACIONES**

GRUPO DE PAGO	Importe Calculado	Importe prereduc.	Criterios de subvencionabilidad y compromisos	Presentación tardía	Omisión declaración	Condicionalidad	IMPORTE (Euros) RESUELTO
FRUTALES REGADÍO	545,47	545,47	0,00	0,00	0,00	0,00	545,47
<b>TOTAL</b>	545,47	545,47					545,47

**RESUMEN DE PAGOS**

	IMPORTE ( Euros )			
	RESUELTO	FEADER	MAPA	CAPADR
FRUTALES REGADÍO - Pago realizado	545,47 €	463,65 €	53,51 €	28,31 €

**RECINTOS RESUELTOS**

REF.	REFERENCIA SIGPAC	CULTIVO	DESCRIPCIÓN CULTIVO	S/R G.PAGO	PEND. MEDIA (%)	SUP. DEC. ADMISIBLE (ha)	SUP. COMPROM. (ha)	SUP. AJUSTADA COMPR.(1) (ha)	SUP. CONY. SIGPAC (ha)	SUP. CERTIE (ha)	SUP. CAMPO (ha)	SUP. CAMPO DETER. CULT. DECLARADO (ha)	SUP. DEC. REDUCIDA (ha)	SUP. RESUELTA (ha)
1700000003053935	41-101-007-00108-001	206004	NARANJO-NAVELINA	R	433	0,90	0,96	0,96	0,96	0,96			0,96	0,96
1700000003053937	41-101-007-00107-001	206004	NARANJO-NAVELINA	R	433	0,90	0,60	0,60	0,60	0,60			0,60	0,60

(1) Superficie declarada admisible ajustada con la superficie comprometida.  
(2) Factor de penalización valorando el alcance para el tipo de compromiso.Puede verificar la integridad de una copia de este documento mediante la lectura del código QR adjunto o mediante el acceso a la dirección <https://ws050.juntadeandalucia.es/verificarFirma> indicando el código de VERIFICACIÓN

FIRMADO POR

RAQUEL MARIA ESPIN CRESPO

18/12/2024

VERIFICACIÓN

Pk2jmUCNT2ZVULXR6LZ4ED5BQV9F2A

PÁG. 1310/2017



**APELLIDOS Y NOMBRE / RAZÓN SOCIAL**

MAJADAS ALTAS S.C.

NIF  
\*\*\*3142\*EXPEDIENTE  
1227137ANUALIDAD  
DE PAGO  
1ª**IMPORTES POR ANUALIDAD**

	2023	2024	2025	2026	2027
IMPORTE MÁXIMO SUBVENCIONABLE	897,40 €	897,40 €	897,40 €	897,40 €	897,40 €
IMPORTE MEDIO DE TRANSFERENCIA (€/ha)	247,90 €	247,90 €	247,90 €	247,90 €	247,90 €

**RESUMEN DE UNIDADES**

Cód	GRUPO DE PAGO	Sup. Dec. Admisible (ha)	Sup. Comprometida (ha)	Sup. ajustada compromiso (1) (ha)	% sobredec.	Sup. Resuelta (ha)	Importe Declarado	Importe Topado	Importe Resuelto	Importe tras sobredec.
429	OLIVAR	3,95		3,62	0,00	3,62	897,40	897,40	897,40	897,40
<b>TOTAL</b>		3,95	3,62	3,62		3,62	897,40	897,40	897,40	897,40

**APLICACIÓN DE REDUCCIONES Y PENALIZACIONES**

GRUPO DE PAGO	Importe Calculado	Importe prereduc.	Criterios de subvencionabilidad y compromisos	Presentación tardía	Omisión declaración	Condicionalidad	IMPORTE (Euros) RESUELTO
OLIVAR	897,40	897,40	0,00	0,00	0,00	0,00	897,40
<b>TOTAL</b>	897,40	897,40					897,40

**RESUMEN DE PAGOS****IMPORTE ( Euros )**

	RESUELTO	FEADER	MAPA	CAPADR
OLIVAR - Pago realizado	897,40 €	762,79 €	88,03 €	46,58 €

**RECINTOS RESUELTOS**

REF.	REFERENCIA SIGPAC	CULTIVO	DESCRIPCIÓN CULTIVO	S/R G.PAGO	PEND. MEDIA (%)	SUP. DEC. ADMISIBLE (ha)	SUP. COMPROM. (ha)	SUP. AJUSTADA COMPR.(1) (ha)	SUP. CONY. SIGPAC (ha)	SUP. CERTIE (ha)	SUP. CAMPO (ha)	SUP. CAMPO DETER. CULT. DECLARADO (ha)	SUP. DEC. REDUCIDA (ha)	SUP. RESUELTA (ha)
-1620517	41-032-011-00058-015	101010	OLIVAR-PICUAL	S 429	38,20	0,08	0,06	0,06		0,06			0,06	0,06
-1620469	41-032-011-00058-015	101010	OLIVAR-PICUAL	S 429	38,20	0,71	0,52	0,52		0,52			0,52	0,52
1700000007024174	41-032-011-00058-014	101010	OLIVAR-PICUAL	S 429	9,80	3,16	3,04	3,04		3,04			3,04	3,04

(1) Superficie declarada admisible ajustada con la superficie comprometida.  
(2) Factor de penalización valorando el alcance para el tipo de compromiso.Puede verificar la integridad de una copia de este documento mediante la lectura del código QR adjunto o mediante el acceso a la dirección <https://ws050.juntadeandalucia.es/verificarFirma> indicando el código de VERIFICACIÓN

FIRMADO POR

RAQUEL MARIA ESPIN CRESPO

18/12/2024

VERIFICACIÓN

Pk2jmUCNT2ZVULXR6LZ4ED5BQV9F2A

PÁG. 1311/2017



**INCIDENCIAS****INCIDENCIA DESCRIPCIÓN**

- 100402 Recinto solicitado no forma parte de ningún organismo de control autorizado para la producción ecológica en Andalucía o fecha de inscripción posterior al plazo establecido ( Anexo I. Criterios de Subvencionabilidad. Orden 28 de marzo de 2023 ).  
 Ref:1700000007024192 Recinto:41-032-011-00058-00028 Cultivo:62000 PASTOS PERMANENTES DE 5 O MAS AÑOS-SIN VARIEDAD Secano  
 Ref:1700000007024172 Recinto:41-032-011-00058-00035 Cultivo:62000 PASTOS PERMANENTES DE 5 O MAS AÑOS-SIN VARIEDAD Secano  
 Ref:1700000007024171 Recinto:41-032-011-00058-00036 Cultivo:101010 OLIVAR-PICUAL Secano  
 Ref:1700000007024180 Recinto:41-032-011-00058-00039 Cultivo:101010 OLIVAR-PICUAL Secano  
 Ref:1700000007024153 Recinto:41-032-011-00058-00040 Cultivo:101010 OLIVAR-PICUAL Secano  
 Ref:-1625974 Recinto:41-032-011-00058-00043 Cultivo:101010 OLIVAR-PICUAL Secano  
 Ref:1700000007024190 Recinto:41-032-012-00056-00004 Cultivo:62000 PASTOS PERMANENTES DE 5 O MAS AÑOS-SIN VARIEDAD Secano  
 Ref:1700000007024191 Recinto:41-032-012-00151-00002 Cultivo:62000 PASTOS PERMANENTES DE 5 O MAS AÑOS-SIN VARIEDAD Secano
- 100407 Explotación solicitada no forma parte de ningún organismo de control autorizado para la producción ecológica en Andalucía o fecha de inscripción posterior al plazo establecido ( Anexo I. Criterios de Subvencionabilidad. Orden 28 de marzo de 2023 ).  
 Explotación:ES410320000032 Especie:PORCINO
- 100421 Recinto declarado por error para una operación de la 6503, que se ha corregido de oficio marcando la operación correcta, de acuerdo con la fecha de inscripción del recinto en la producción ecológica.  
 Ref:1700000007024182 Recinto:41-032-011-00058-00011 Cultivo:62000 PASTOS PERMANENTES DE 5 O MAS AÑOS-SIN VARIEDAD Secano  
 Ref:1700000007024181 Recinto:41-032-011-00058-00012 Cultivo:62000 PASTOS PERMANENTES DE 5 O MAS AÑOS-SIN VARIEDAD Secano  
 Ref:1700000007024178 Recinto:41-032-011-00058-00019 Cultivo:62000 PASTOS PERMANENTES DE 5 O MAS AÑOS-SIN VARIEDAD Secano
- 100424 Solicita recinto que no está comprometido para la operación.  
 Ref:1700000007024150 Recinto:41-032-011-00058-00001 Cultivo:62000 PASTOS PERMANENTES DE 5 O MAS AÑOS-SIN VARIEDAD Secano  
 Ref:1700000007024163 Recinto:41-032-011-00058-00002 Cultivo:62000 PASTOS PERMANENTES DE 5 O MAS AÑOS-SIN VARIEDAD Secano  
 Ref:1700000007024164 Recinto:41-032-011-00058-00006 Cultivo:62000 PASTOS PERMANENTES DE 5 O MAS AÑOS-SIN VARIEDAD Secano  
 Ref:1700000007024166 Recinto:41-032-011-00058-00007 Cultivo:62000 PASTOS PERMANENTES DE 5 O MAS AÑOS-SIN VARIEDAD Secano  
 Ref:1700000007024168 Recinto:41-032-011-00058-00010 Cultivo:62000 PASTOS PERMANENTES DE 5 O MAS AÑOS-SIN VARIEDAD Secano  
 Ref:1700000007024182 Recinto:41-032-011-00058-00011 Cultivo:62000 PASTOS PERMANENTES DE 5 O MAS AÑOS-SIN VARIEDAD Secano  
 Ref:1700000007024181 Recinto:41-032-011-00058-00012 Cultivo:62000 PASTOS PERMANENTES DE 5 O MAS AÑOS-SIN VARIEDAD Secano  
 Ref:1700000007024178 Recinto:41-032-011-00058-00019 Cultivo:62000 PASTOS PERMANENTES DE 5 O MAS AÑOS-SIN VARIEDAD Secano  
 Ref:1700000007024167 Recinto:41-032-011-00058-00020 Cultivo:62000 PASTOS PERMANENTES DE 5 O MAS AÑOS-SIN VARIEDAD Secano  
 Ref:1700000007024162 Recinto:41-032-011-00058-00021 Cultivo:62000 PASTOS PERMANENTES DE 5 O MAS AÑOS-SIN VARIEDAD Secano  
 Ref:1700000007024187 Recinto:41-032-011-00058-00022 Cultivo:62000 PASTOS PERMANENTES DE 5 O MAS AÑOS-SIN VARIEDAD Secano  
 Ref:1700000007024165 Recinto:41-032-011-00058-00024 Cultivo:62000 PASTOS PERMANENTES DE 5 O MAS AÑOS-SIN VARIEDAD Secano  
 Ref:1700000007024170 Recinto:41-032-011-00058-00026 Cultivo:62000 PASTOS PERMANENTES DE 5 O MAS AÑOS-SIN VARIEDAD Secano  
 Ref:1700000007024169 Recinto:41-032-011-00058-00027 Cultivo:62000 PASTOS PERMANENTES DE 5 O MAS AÑOS-SIN VARIEDAD Secano  
 Ref:1700000007024192 Recinto:41-032-011-00058-00028 Cultivo:62000 PASTOS PERMANENTES DE 5 O MAS AÑOS-SIN VARIEDAD Secano  
 Ref:1700000007024172 Recinto:41-032-011-00058-00035 Cultivo:62000 PASTOS PERMANENTES DE 5 O MAS AÑOS-SIN VARIEDAD Secano  
 Ref:1700000007024171 Recinto:41-032-011-00058-00036 Cultivo:101010 OLIVAR-PICUAL Secano  
 Ref:1700000007024180 Recinto:41-032-011-00058-00039 Cultivo:101010 OLIVAR-PICUAL Secano  
 Ref:1700000007024153 Recinto:41-032-011-00058-00040 Cultivo:101010 OLIVAR-PICUAL Secano  
 Ref:-1139779 Recinto:41-032-011-00058-00041 Cultivo:62000 PASTOS PERMANENTES DE 5 O MAS AÑOS-SIN VARIEDAD Secano  
 Ref:-1139780 Recinto:41-032-011-00058-00042 Cultivo:62000 PASTOS PERMANENTES DE 5 O MAS AÑOS-SIN VARIEDAD Secano

(1) Superficie declarada admisible ajustada con la superficie comprometida.  
 (2) Factor de penalización valorando el alcance para el tipo de compromiso.

Puede verificar la integridad de una copia de este documento mediante la lectura del código QR adjunto o mediante el acceso a la dirección <https://ws050.juntadeandalucia.es/verificarFirma> indicando el código de VERIFICACIÓN

FIRMADO POR

RAQUEL MARIA ESPIN CRESPO

18/12/2024

VERIFICACIÓN

Pk2jmUCNT2ZVULXR6LZ4ED5BQV9F2A

PÁG. 1312/2017



**INCIDENCIAS****INCIDENCIA DESCRIPCIÓN**

Ref:1625974 Recinto:41-032-011-00058-00043 Cultivo:101010 OLIVAR-PICUAL Secano  
 Ref:1700000007024184 Recinto:41-032-011-00078-00001 Cultivo:62000 PASTOS PERMANENTES DE 5 O MAS AÑOS-SIN  
 VARIEDAD Secano  
 Ref:1700000007024186 Recinto:41-032-011-00078-00003 Cultivo:62000 PASTOS PERMANENTES DE 5 O MAS AÑOS-SIN  
 VARIEDAD Secano  
 Ref:1700000007024160 Recinto:41-032-011-00087-00001 Cultivo:62000 PASTOS PERMANENTES DE 5 O MAS AÑOS-SIN  
 VARIEDAD Secano  
 Ref:1700000007024159 Recinto:41-032-011-00087-00004 Cultivo:62000 PASTOS PERMANENTES DE 5 O MAS AÑOS-SIN  
 VARIEDAD Secano  
 Ref:1700000007024161 Recinto:41-032-011-00087-00005 Cultivo:62000 PASTOS PERMANENTES DE 5 O MAS AÑOS-SIN  
 VARIEDAD Secano  
 Ref:1700000007024189 Recinto:41-032-011-00087-00006 Cultivo:62000 PASTOS PERMANENTES DE 5 O MAS AÑOS-SIN  
 VARIEDAD Secano  
 Ref:1700000007024185 Recinto:41-032-011-00087-00007 Cultivo:62000 PASTOS PERMANENTES DE 5 O MAS AÑOS-SIN  
 VARIEDAD Secano  
 Ref:1700000007024188 Recinto:41-032-011-00087-00009 Cultivo:62000 PASTOS PERMANENTES DE 5 O MAS AÑOS-SIN  
 VARIEDAD Secano  
 Ref:1700000007024158 Recinto:41-032-011-00087-00010 Cultivo:62000 PASTOS PERMANENTES DE 5 O MAS AÑOS-SIN  
 VARIEDAD Secano  
 Ref:1700000007024190 Recinto:41-032-012-00056-00004 Cultivo:62000 PASTOS PERMANENTES DE 5 O MAS AÑOS-SIN  
 VARIEDAD Secano  
 Ref:1700000007024191 Recinto:41-032-012-00151-00002 Cultivo:62000 PASTOS PERMANENTES DE 5 O MAS AÑOS-SIN  
 VARIEDAD Secano

(1) Superficie declarada admisible ajustada con la superficie comprometida.  
 (2) Factor de penalización valorando el alcance para el tipo de compromiso.

Puede verificar la integridad de una copia de este documento mediante la lectura del código QR adjunto o mediante el acceso a la dirección <https://ws050.juntadeandalucia.es/verificarFirma> indicando el código de VERIFICACIÓN

FIRMADO POR	RAQUEL MARIA ESPIN CRESPO	18/12/2024	
VERIFICACIÓN	Pk2jmUCNT2ZVULXR6LZ4ED5BQV9F2A	PÁG. 1313/2017	

**APELLIDOS Y NOMBRE / RAZÓN SOCIAL**

MALAGA GOMEZ JOSE

**NIF**  
\*\*\*0725\***EXPEDIENTE**  
1192522**ANUALIDAD DE PAGO**  
1ª**IMPORTES POR ANUALIDAD**

	2023	2024	2025	2026	2027
<b>IMPORTE MÁXIMO SUBVENCIONABLE</b>	1.140,34 €	1.140,34 €	1.140,34 €	1.140,34 €	1.140,34 €
<b>IMPORTE MEDIO DE TRANSFERENCIA (€/ha)</b>	247,90 €	247,90 €	247,90 €	247,90 €	247,90 €

**RESUMEN DE UNIDADES**

Cód	GRUPO DE PAGO	Sup. Dec. Admisible (ha)	Sup. Comprometida (ha)	Sup. ajustada compromiso (1) (ha)	% sobredec.	Sup. Resuelta (ha)	Importe Declarado	Importe Topado	Importe Resuelto	Importe tras sobredec.
429	OLIVAR	4,60		4,60	0,00	4,60	1.140,34	1.140,34	1.140,34	1.140,34
<b>TOTAL</b>		4,60	4,60	4,60		4,60	1.140,34	1.140,34	1.140,34	1.140,34

**APLICACIÓN DE REDUCCIONES Y PENALIZACIONES**

GRUPO DE PAGO	Importe Calculado	Importe prereduc.	Criterios de subvencionabilidad y compromisos	Presentación tardía	Omisión declaración	Condicionalidad	IMPORTE (Euros) RESUELTO
OLIVAR	1.140,34	1.140,34	0,00	0,00	0,00	0,00	1.140,34
<b>TOTAL</b>	1.140,34	1.140,34					1.140,34

**RESUMEN DE PAGOS****IMPORTE ( Euros )**

	RESUELTO	FEADER	MAPA	CAPADR
OLIVAR - Pago realizado	1.140,34 €	969,29 €	111,87 €	59,18 €

**RECINTOS RESUELTOS**

REF.	REFERENCIA SIGPAC	CULTIVO	DESCRIPCIÓN CULTIVO	S/R	G.PAGO	PEND. MEDIA (%)	SUP. DEC. ADMISIBLE (ha)	SUP. COMPROM. (ha)	SUP. AJUSTADA COMPR.(1) (ha)	SUP. CONY. SIGPAC (ha)	SUP. CERTIE (ha)	SUP. CAMPO (ha)	SUP. CAMPO DETER. CULT. DECLARADO (ha)	SUP. DEC. REDUCIDA (ha)	SUP. RESUELTA (ha)
1700000004940290	41-036-017-00035-004	101010	OLIVAR-PICUAL	S	429	15,00	4,60	4,60	4,60		4,60			4,60	4,60

(1) Superficie declarada admisible ajustada con la superficie comprometida.  
(2) Factor de penalización valorando el alcance para el tipo de compromiso.Puede verificar la integridad de una copia de este documento mediante la lectura del código QR adjunto o mediante el acceso a la dirección <https://ws050.juntadeandalucia.es/verificarFirma> indicando el código de VERIFICACIÓN

FIRMADO POR

RAQUEL MARIA ESPIN CRESPO

18/12/2024

VERIFICACIÓN

Pk2jmUCNT2ZVULXR6LZ4ED5BQV9F2A

PÁG. 1314/2017



**APELLIDOS Y NOMBRE / RAZÓN SOCIAL**

MALLEN GONZALEZ FRANCISCO

**NIF**  
\*\*\*5918\***EXPEDIENTE**  
1262385**ANUALIDAD DE PAGO**

1ª

**IMPORTES POR ANUALIDAD**

	2023	2024	2025	2026	2027
<b>IMPORTE MÁXIMO SUBVENCIONABLE</b>	253,00 €	253,00 €	253,00 €	253,00 €	253,00 €
<b>IMPORTE MEDIO DE TRANSFERENCIA (€/ha)</b>	253,00 €	253,00 €	253,00 €	253,00 €	253,00 €

**RESUMEN DE UNIDADES**

Cód	GRUPO DE PAGO	Sup. Dec. Admisible (ha)	Sup. Comprometida (ha)	Sup. ajustada compromiso (1) (ha)	% sobredec.	Sup. Resuelta (ha)	Importe Declarado	Importe Topado	Importe Resuelto	Importe tras sobredec.
430	HORTÍCOLAS	1,00		1,00	0,00	1,00	253,00	253,00	253,00	253,00
<b>TOTAL</b>		1,00	1,00	1,00		1,00	253,00	253,00	253,00	253,00

**APLICACIÓN DE REDUCCIONES Y PENALIZACIONES**

GRUPO DE PAGO	Importe Calculado	Importe prereduc.	Criterios de subvencionabilidad y compromisos	Presentación tardía	Omisión declaración	Condicionabilidad	IMPORTE (Euros) RESUELTO
HORTÍCOLAS	253,00	253,00	0,00	0,00	0,00	0,00	253,00
<b>TOTAL</b>	253,00	253,00					253,00

**RESUMEN DE PAGOS****IMPORTE ( Euros )**

	RESUELTO	FEADER	MAPA	CAPADR
HORTÍCOLAS - Pago realizado	253,00 €	215,05 €	24,82 €	13,13 €

**RECINTOS RESUELTOS**

REF.	REFERENCIA SIGPAC	CULTIVO	DESCRIPCIÓN CULTIVO	S/R	G.PAGO	PEND. MEDIA (%)	SUP. DEC. ADMISIBLE (ha)	SUP. COMPROM. (ha)	SUP. AJUSTADA COMPR.(1) (ha)	SUP. CONY. SIGPAC (ha)	SUP. CERTIE (ha)	SUP. CAMPO (ha)	SUP. CAMPO DETER. CULT. DECLARADO (ha)	SUP. DEC. REDUCIDA (ha)	SUP. RESUELTA (ha)
-1327406	41-052-002-00015-003	279000	ESPÁRRAGOS-SIN VARIEDAD	S	430	1,30	1,00	1,00	1,00		1,00			1,00	1,00

**INCIDENCIAS****INCIDENCIA DESCRIPCIÓN**

100421 Recinto declarado por error para una operación de la 6503, que se ha corregido de oficio marcando la operación correcta, de acuerdo con la fecha de inscripción del recinto en la producción ecológica.  
Ref:-1327406 Recinto:41-052-002-00015-00003 Cultivo:279000 ESPÁRRAGOS-SIN VARIEDAD Secano

(1) Superficie declarada admisible ajustada con la superficie comprometida.  
(2) Factor de penalización valorando el alcance para el tipo de compromiso.

Puede verificar la integridad de una copia de este documento mediante la lectura del código QR adjunto o mediante el acceso a la dirección <https://ws050.juntadeandalucia.es/verificarFirma> indicando el código de VERIFICACIÓN

FIRMADO POR

RAQUEL MARIA ESPIN CRESPO

18/12/2024

VERIFICACIÓN

Pk2jmUCNT2ZVULXR6LZ4ED5BQV9F2A

PÁG. 1315/2017



**APELLIDOS Y NOMBRE / RAZÓN SOCIAL**

MARIN GARCIA ANTONIO

**NIF**

\*\*\*2983\*

**EXPEDIENTE**

1210220

**ANUALIDAD DE PAGO**

1ª

**IMPORTES POR ANUALIDAD**

	2023	2024	2025	2026	2027
<b>IMPORTE MÁXIMO SUBVENCIONABLE</b>	8.813,16 €	8.813,16 €	8.813,16 €	8.813,16 €	8.813,16 €
<b>IMPORTE MEDIO DE TRANSFERENCIA (€/ha)</b>	133,57 €	133,57 €	133,57 €	133,57 €	133,57 €

**RESUMEN DE UNIDADES**

Cód	GRUPO DE PAGO	Sup. Dec. Admisible (ha)	Sup. Comprometida (ha)	Sup. ajustada compromiso (1) (ha)	% sobredec.	Sup. Resuelta (ha)	Importe Declarado	Importe Topado	Importe Resuelto	Importe tras sobredec.
428	PASTOS ASOCIADOS A GANADERÍA ECOLÓGICA	45,51		45,51	0,00	45,51	3.738,65	3.738,65	3.738,65	3.738,65
429	OLIVAR	20,54		20,47	0,00	20,47	5.074,51	5.074,51	5.074,51	5.074,51
<b>TOTAL</b>		66,05	65,98	65,98		65,98	8.813,16	8.813,16	8.813,16	8.813,16

**APLICACIÓN DE REDUCCIONES Y PENALIZACIONES**

GRUPO DE PAGO	Importe Calculado	Importe prereduc.	Criterios de subvencionabilidad y compromisos	Presentación tardía	Omisión declaración	Condicionalidad	IMPORTE (Euros) RESUELTO
OLIVAR	5.074,51	5.074,51	0,00	0,00	0,00	0,00	5.074,51
PASTOS ASOCIADOS A GANADERÍA	3.738,65	3.738,65	0,00	0,00	0,00	0,00	3.738,65
<b>TOTAL</b>	8.813,16	8.813,16					8.813,16

**RESUMEN DE PAGOS**

	RESUELTO	FEADER	MAPA	CAPADR
OLIVAR - Pago realizado	5.074,51 €	4.313,33 €	497,81 €	263,37 €
PASTOS ASOCIADOS A GANADERÍA ECOLÓGICA - Pago realizado	3.738,65 €	3.177,85 €	366,76 €	194,04 €
<b>TOTAL</b>	8.813,16 €	7.491,18 €	864,57 €	457,41 €

(1) Superficie declarada admisible ajustada con la superficie comprometida.  
(2) Factor de penalización valorando el alcance para el tipo de compromiso.Puede verificar la integridad de una copia de este documento mediante la lectura del código QR adjunto o mediante el acceso a la dirección <https://ws050.juntadeandalucia.es/verificarFirma> indicando el código de VERIFICACIÓN

FIRMADO POR

RAQUEL MARIA ESPIN CRESPO

18/12/2024

VERIFICACIÓN

Pk2jmUCNT2ZVULXR6LZ4ED5BQV9F2A

PÁG. 1316/2017





**RECINTOS RESUELTOS**

REF.	REFERENCIA SIGPAC	CULTIVO	DESCRIPCIÓN CULTIVO	S/R	G.PAGO	PEND. MEDIA (%)	SUP. ADMISIBLE (ha)	SUP. COMPROM. (ha)	SUP. AJUSTADA COMPR.(1) (ha)	SUP. CONV. SIGPAC (ha)	SUP. CERTIF. (ha)	SUP. CAMPO (ha)	SUP. CAMPO DETER. CULT. DECLARADO (ha)	SUP. DEC. REDUCIDA (ha)	SUP. RESUELTA (ha)
170000006375471	41-076-007-00026-001	62000	PASTOS PERMANENTES DE 5 O MAS AÑOS-SIN VARIEDAD	S	428	50,10	4,70	4,70	4,70		8,54			4,70	4,70
170000006375472	41-076-007-00026-002	62000	PASTOS PERMANENTES DE 5 O MAS AÑOS-SIN VARIEDAD	S	428	30,60	5,78	5,78	5,78		5,78			5,78	5,78
170000006375477	41-076-007-00026-003	62000	PASTOS PERMANENTES DE 5 O MAS AÑOS-SIN VARIEDAD	S	428	31,90	1,64	1,64	1,64		1,64			1,64	1,64
170000006375489	41-076-028-00001-009	62000	PASTOS PERMANENTES DE 5 O MAS AÑOS-SIN VARIEDAD	S	428	41,00	0,22	0,22	0,22		0,34			0,22	0,22
170000006375490	41-076-028-00025-015	62000	PASTOS PERMANENTES DE 5 O MAS AÑOS-SIN VARIEDAD	S	428	32,70	12,03	12,03	12,03		14,15			12,03	12,03
170000006375491	41-076-028-09004-015	62000	PASTOS PERMANENTES DE 5 O MAS AÑOS-SIN VARIEDAD	S	428	32,70	0,05	0,05	0,05		0,06			0,05	0,05
170000006375492	41-076-007-00059-001	62000	PASTOS PERMANENTES DE 5 O MAS AÑOS-SIN VARIEDAD	S	428	35,20	2,78	2,78	2,78		3,71			2,78	2,78
170000006375493	41-076-007-00059-002	62000	PASTOS PERMANENTES DE 5 O MAS AÑOS-SIN VARIEDAD	S	428	46,80	0,68	0,68	0,68		1,05			0,68	0,68
170000006375494	41-076-007-00060-001	62000	PASTOS PERMANENTES DE 5 O MAS AÑOS-SIN VARIEDAD	S	428	50,80	0,04	0,04	0,04		0,16			0,04	0,04
170000006375496	41-076-007-00029-006	62000	PASTOS PERMANENTES DE 5 O MAS AÑOS-SIN VARIEDAD	S	428	30,80	0,26	0,26	0,26		0,40			0,26	0,26
170000006375497	41-076-007-00028-006	62000	PASTOS PERMANENTES DE 5 O MAS AÑOS-SIN VARIEDAD	S	428	15,80	0,07	0,07	0,07		0,07			0,07	0,07
170000006375498	41-076-007-00029-007	62000	PASTOS PERMANENTES DE 5 O MAS AÑOS-SIN VARIEDAD	S	428	26,30	2,66	2,66	2,66		3,55			2,66	2,66
170000006375499	41-076-007-00029-005	62000	PASTOS PERMANENTES DE 5 O MAS AÑOS-SIN VARIEDAD	S	428	36,00	0,25	0,25	0,25		0,46			0,25	0,25
170000006375502	41-076-007-00060-006	62000	PASTOS PERMANENTES DE 5 O MAS AÑOS-SIN VARIEDAD	S	428	32,80	0,48	0,48	0,48		0,57			0,48	0,48
170000006375503	41-076-007-00060-016	62000	PASTOS PERMANENTES DE 5 O MAS AÑOS-SIN VARIEDAD	S	428	35,00	0,01	0,01	0,01		0,04			0,01	0,01
170000006375504	41-076-007-00060-017	62000	PASTOS PERMANENTES DE 5 O MAS AÑOS-SIN VARIEDAD	S	428	42,00	0,03	0,03	0,03		0,06			0,03	0,03
170000006375507	41-076-007-00060-015	62000	PASTOS PERMANENTES DE 5 O MAS AÑOS-SIN VARIEDAD	S	428	48,40	0,14	0,14	0,14		0,31			0,14	0,14
170000006375512	41-076-007-00028-001	62000	PASTOS PERMANENTES DE 5 O MAS AÑOS-SIN VARIEDAD	S	428	43,30	1,42	1,42	1,42		3,16			1,42	1,42
170000006375513	41-076-007-00029-001	62000	PASTOS PERMANENTES DE 5 O MAS AÑOS-SIN VARIEDAD	S	428	50,20	2,53	2,53	2,53		5,63			2,53	2,53
170000006375514	41-076-007-00028-002	62000	PASTOS PERMANENTES DE 5 O MAS AÑOS-SIN VARIEDAD	S	428	36,50	6,38	6,38	6,38		7,50			6,38	6,38
170000006375515	41-076-007-00060-013	62000	PASTOS PERMANENTES DE 5 O MAS AÑOS-SIN VARIEDAD	S	428	49,90	3,10	3,10	3,10		6,88			3,10	3,10
170000006375516	41-076-007-00027-001	62000	PASTOS PERMANENTES DE 5 O MAS AÑOS-SIN VARIEDAD	S	428	40,00	0,26	0,26	0,26		0,35			0,26	0,26
170000006375480	41-076-007-00029-004	101195	OLIVAR-LECHIN DE SEVILLA	S	429	31,20	4,20	4,15	4,15		4,20			4,15	4,15
170000006375481	41-076-007-00028-004	101195	OLIVAR-LECHIN DE SEVILLA	S	429	39,90	9,87	9,87	9,87		9,87			9,87	9,87
170000006375487	41-076-007-00029-009	101195	OLIVAR-LECHIN DE SEVILLA	S	429	18,40	0,15	0,13	0,13		0,15			0,13	0,13
170000006375488	41-076-007-00029-008	101195	OLIVAR-LECHIN DE SEVILLA	S	429	21,30	0,10	0,10	0,10		0,10			0,10	0,10
170000006375510	41-076-007-00060-023	101195	OLIVAR-LECHIN DE SEVILLA	S	429	43,80	4,81	4,81	4,81		7,25			4,81	4,81
170000006375511	41-076-007-00060-022	101195	OLIVAR-LECHIN DE SEVILLA	S	429	37,80	1,41	1,41	1,41		1,41			1,41	1,41

**INCIDENCIAS****INCIDENCIA DESCRIPCIÓN**

- 247 Recinto cuyo CAP/CSP declarado es menor al CAP/CSP prevalente y no presenta alegación al SIGPAC  
 Ref:170000006375495 Recinto:41-076-007-00028-00005 Cultivo:62000 PASTOS PERMANENTES DE 5 O MAS AÑOS-SIN VARIEDAD Secano CAP prevalente: CAP declarado:  
 Ref:170000006375499 Recinto:41-076-007-00029-00005 Cultivo:62000 PASTOS PERMANENTES DE 5 O MAS AÑOS-SIN VARIEDAD Secano CAP prevalente: CAP declarado:  
 Ref:170000006375496 Recinto:41-076-007-00029-00006 Cultivo:62000 PASTOS PERMANENTES DE 5 O MAS AÑOS-SIN VARIEDAD Secano CAP prevalente: CAP declarado:  
 Ref:170000006375504 Recinto:41-076-007-00060-00017 Cultivo:62000 PASTOS PERMANENTES DE 5 O MAS AÑOS-SIN VARIEDAD Secano CAP prevalente: CAP declarado:
- 4272 Verifica que las líneas de declaración de las Solicitudes Únicas no tienen solapes con la capa de Retroactividad Gráfica (ambas de la misma campaña) a nivel de expediente/línea de declaración gráfica de la solicitud.  
 Ref:170000006375480 Recinto:41-076-007-00029-00004 Cultivo: - Agregado de la referencia del recinto.:0 Zona de la referencia del recinto.:0 Superficie solapada.:0,02 Id. Incid.:101087938  
 Ref:170000006375480 Recinto:41-076-007-00029-00004 Cultivo: - Agregado de la referencia del recinto.:0 Zona de la referencia del recinto.:0 Superficie solapada.:0,03 Id. Incid.:101087939  
 Ref:170000006375487 Recinto:41-076-007-00029-00009 Cultivo: - Agregado de la referencia del recinto.:0 Zona de la referencia del recinto.:0 Superficie solapada.:0,02 Id. Incid.:101087940
- 100424 Solicita recinto que no está comprometido para la operación.  
 Ref:170000006375495 Recinto:41-076-007-00028-00005 Cultivo:62000 PASTOS PERMANENTES DE 5 O MAS AÑOS-SIN VARIEDAD Secano  
 Ref:170000006375501 Recinto:41-076-007-09014-00002 Cultivo:241000 MEZCLA VEZA - AVENA-SIN VARIEDAD Secano

**Datos considerados para el Cálculo de la Carga Ganadera mínima y máxima del expediente**

Explotación	Especie	Inscrito en Sipea y Admisible	Ugm Calculada para CG Mínima	Ugm Calculada para CG Máxima
ES41076000107	PORCINO	SI	23,91	23,91
			23,91	23,91

(1) Superficie declarada admisible ajustada con la superficie comprometida.  
 (2) Factor de penalización valorando el alcance para el tipo de compromiso.

Puede verificar la integridad de una copia de este documento mediante la lectura del código QR adjunto o mediante el acceso a la dirección <https://ws050.juntadeandalucia.es/verificarFirma> indicando el código de VERIFICACIÓN

FIRMADO POR	RAQUEL MARIA ESPIN CRESPO	18/12/2024
VERIFICACIÓN	Pk2jmUCNT2ZVULXR6LZ4ED5BQV9F2A	PÁG. 1317/2017



**Datos considerados para el Cálculo de la Carga Ganadera mínima y máxima del expediente**

<b>Superficie determinada para Cálculo Carga Ganadera Mínima:</b>	45,51 ha
<b>Superficie determinada para Cálculo Carga Ganadera Máxima:</b>	45,51 ha
<b>Carga Ganadera Mínima Expediente:</b>	0,53 ugm/ha
<b>Carga Ganadera Máxima Expediente:</b>	0,53 ugm/ha

**Recintos Determinados para el Cálculo de Garga Ganadera Mínima**

REF.	REFERENCIA SIGPAC	CULTIVO	DESCRIPCIÓN CULTIVO	S/R	SUP. RESUELTA (ha)
170000006375471	41-076-007-00026-00001	62000	PASTOS PERMANENTES DE 5 O MAS AÑOS-SIN VARIEDAD	S	4,70
170000006375472	41-076-007-00026-00002	62000	PASTOS PERMANENTES DE 5 O MAS AÑOS-SIN VARIEDAD	S	5,78
170000006375477	41-076-007-00026-00003	62000	PASTOS PERMANENTES DE 5 O MAS AÑOS-SIN VARIEDAD	S	1,64
170000006375489	41-076-028-00001-00009	62000	PASTOS PERMANENTES DE 5 O MAS AÑOS-SIN VARIEDAD	S	0,22
170000006375490	41-076-028-00025-00015	62000	PASTOS PERMANENTES DE 5 O MAS AÑOS-SIN VARIEDAD	S	12,03
170000006375491	41-076-028-09004-00015	62000	PASTOS PERMANENTES DE 5 O MAS AÑOS-SIN VARIEDAD	S	0,05
170000006375492	41-076-007-00059-00001	62000	PASTOS PERMANENTES DE 5 O MAS AÑOS-SIN VARIEDAD	S	2,78
170000006375493	41-076-007-00059-00002	62000	PASTOS PERMANENTES DE 5 O MAS AÑOS-SIN VARIEDAD	S	0,68
170000006375494	41-076-007-00060-00001	62000	PASTOS PERMANENTES DE 5 O MAS AÑOS-SIN VARIEDAD	S	0,04
170000006375496	41-076-007-00029-00006	62000	PASTOS PERMANENTES DE 5 O MAS AÑOS-SIN VARIEDAD	S	0,26
170000006375497	41-076-007-00028-00006	62000	PASTOS PERMANENTES DE 5 O MAS AÑOS-SIN VARIEDAD	S	0,07
170000006375498	41-076-007-00029-00007	62000	PASTOS PERMANENTES DE 5 O MAS AÑOS-SIN VARIEDAD	S	2,66
170000006375499	41-076-007-00029-00005	62000	PASTOS PERMANENTES DE 5 O MAS AÑOS-SIN VARIEDAD	S	0,25
170000006375502	41-076-007-00060-00006	62000	PASTOS PERMANENTES DE 5 O MAS AÑOS-SIN VARIEDAD	S	0,48
170000006375503	41-076-007-00060-00016	62000	PASTOS PERMANENTES DE 5 O MAS AÑOS-SIN VARIEDAD	S	0,01
170000006375504	41-076-007-00060-00017	62000	PASTOS PERMANENTES DE 5 O MAS AÑOS-SIN VARIEDAD	S	0,03
170000006375507	41-076-007-00060-00015	62000	PASTOS PERMANENTES DE 5 O MAS AÑOS-SIN VARIEDAD	S	0,14
170000006375512	41-076-007-00028-00001	62000	PASTOS PERMANENTES DE 5 O MAS AÑOS-SIN VARIEDAD	S	1,42
170000006375513	41-076-007-00029-00001	62000	PASTOS PERMANENTES DE 5 O MAS AÑOS-SIN VARIEDAD	S	2,53
170000006375514	41-076-007-00028-00002	62000	PASTOS PERMANENTES DE 5 O MAS AÑOS-SIN VARIEDAD	S	6,38
170000006375515	41-076-007-00060-00013	62000	PASTOS PERMANENTES DE 5 O MAS AÑOS-SIN VARIEDAD	S	3,10
170000006375516	41-076-007-00027-00001	62000	PASTOS PERMANENTES DE 5 O MAS AÑOS-SIN VARIEDAD	S	0,26

**Recintos Determinados para el Cálculo de Garga Ganadera Máxima**

REF.	REFERENCIA SIGPAC	CULTIVO	DESCRIPCIÓN CULTIVO	S/R	SUP. RESUELTA (ha)
170000006375471	41-076-007-00026-00001	62000	PASTOS PERMANENTES DE 5 O MAS AÑOS-SIN VARIEDAD	S	4,70
170000006375472	41-076-007-00026-00002	62000	PASTOS PERMANENTES DE 5 O MAS AÑOS-SIN VARIEDAD	S	5,78
170000006375477	41-076-007-00026-00003	62000	PASTOS PERMANENTES DE 5 O MAS AÑOS-SIN VARIEDAD	S	1,64
170000006375489	41-076-028-00001-00009	62000	PASTOS PERMANENTES DE 5 O MAS AÑOS-SIN VARIEDAD	S	0,22
170000006375490	41-076-028-00025-00015	62000	PASTOS PERMANENTES DE 5 O MAS AÑOS-SIN VARIEDAD	S	12,03
170000006375491	41-076-028-09004-00015	62000	PASTOS PERMANENTES DE 5 O MAS AÑOS-SIN VARIEDAD	S	0,05
170000006375492	41-076-007-00059-00001	62000	PASTOS PERMANENTES DE 5 O MAS AÑOS-SIN VARIEDAD	S	2,78
170000006375493	41-076-007-00059-00002	62000	PASTOS PERMANENTES DE 5 O MAS AÑOS-SIN VARIEDAD	S	0,68
170000006375494	41-076-007-00060-00001	62000	PASTOS PERMANENTES DE 5 O MAS AÑOS-SIN VARIEDAD	S	0,04

(1) Superficie declarada admisible ajustada con la superficie comprometida.  
(2) Factor de penalización valorando el alcance para el tipo de compromiso.Puede verificar la integridad de una copia de este documento mediante la lectura del código QR adjunto o mediante el acceso a la dirección <https://ws050.juntadeandalucia.es/verificarFirma> indicando el código de VERIFICACIÓN

FIRMADO POR

RAQUEL MARIA ESPIN CRESPO

18/12/2024

VERIFICACIÓN

Pk2jmUCNT2ZVULXR6LZ4ED5BQV9F2A

PÁG. 1318/2017



**Datos considerados para el Cálculo de la Carga Ganadera mínima y máxima del expediente****Recintos Determinados para el Cálculo de Garga Ganadera Máxima**

REF.	REFERENCIA SIGPAC	CULTIVO	DESCRIPCIÓN CULTIVO	SUP.	
				S/R	RESUELTA (ha)
1700000006375495	41-076-007-00028-00005	62000	PASTOS PERMANENTES DE 5 O MAS AÑOS-SIN VARIEDAD	S	0,00
1700000006375496	41-076-007-00029-00006	62000	PASTOS PERMANENTES DE 5 O MAS AÑOS-SIN VARIEDAD	S	0,26
1700000006375497	41-076-007-00028-00006	62000	PASTOS PERMANENTES DE 5 O MAS AÑOS-SIN VARIEDAD	S	0,07
1700000006375498	41-076-007-00029-00007	62000	PASTOS PERMANENTES DE 5 O MAS AÑOS-SIN VARIEDAD	S	2,66
1700000006375499	41-076-007-00029-00005	62000	PASTOS PERMANENTES DE 5 O MAS AÑOS-SIN VARIEDAD	S	0,25
1700000006375502	41-076-007-00060-00006	62000	PASTOS PERMANENTES DE 5 O MAS AÑOS-SIN VARIEDAD	S	0,48
1700000006375503	41-076-007-00060-00016	62000	PASTOS PERMANENTES DE 5 O MAS AÑOS-SIN VARIEDAD	S	0,01
1700000006375504	41-076-007-00060-00017	62000	PASTOS PERMANENTES DE 5 O MAS AÑOS-SIN VARIEDAD	S	0,03
1700000006375507	41-076-007-00060-00015	62000	PASTOS PERMANENTES DE 5 O MAS AÑOS-SIN VARIEDAD	S	0,14
1700000006375512	41-076-007-00028-00001	62000	PASTOS PERMANENTES DE 5 O MAS AÑOS-SIN VARIEDAD	S	1,42
1700000006375513	41-076-007-00029-00001	62000	PASTOS PERMANENTES DE 5 O MAS AÑOS-SIN VARIEDAD	S	2,53
1700000006375514	41-076-007-00028-00002	62000	PASTOS PERMANENTES DE 5 O MAS AÑOS-SIN VARIEDAD	S	6,38
1700000006375515	41-076-007-00060-00013	62000	PASTOS PERMANENTES DE 5 O MAS AÑOS-SIN VARIEDAD	S	3,10
1700000006375516	41-076-007-00027-00001	62000	PASTOS PERMANENTES DE 5 O MAS AÑOS-SIN VARIEDAD	S	0,26

(1) Superficie declarada admisible ajustada con la superficie comprometida.  
 (2) Factor de penalización valorando el alcance para el tipo de compromiso.

Puede verificar la integridad de una copia de este documento mediante la lectura del código QR adjunto o mediante el acceso a la dirección <https://ws050.juntadeandalucia.es/verificarFirma> indicando el código de VERIFICACIÓN

FIRMADO POR	RAQUEL MARIA ESPIN CRESPO	18/12/2024	
VERIFICACIÓN	Pk2jmUCNT2ZVULXR6LZ4ED5BQV9F2A	PÁG. 1319/2017	

**APELLIDOS Y NOMBRE / RAZÓN SOCIAL**

MARIN HIDALGO CARMEN

**NIF**

\*\*\*4536\*

**EXPEDIENTE**

1236462

**ANUALIDAD DE PAGO**

1ª

**IMPORTE POR ANUALIDAD**

	2023	2024	2025	2026	2027
<b>IMPORTE MÁXIMO SUBVENCIONABLE</b>	458,62 €	458,62 €	458,62 €	458,62 €	458,62 €
<b>IMPORTE MEDIO DE TRANSFERENCIA (€/ha)</b>	247,90 €	247,90 €	247,90 €	247,90 €	247,90 €

**RESUMEN DE UNIDADES**

Cód	GRUPO DE PAGO	Sup. Dec. Admisible (ha)	Sup. Comprometida (ha)	Sup. ajustada compromiso (1) (ha)	% sobredec.	Sup. Resuelta (ha)	Importe Declarado	Importe Topado	Importe Resuelto	Importe tras sobredec.
429	OLIVAR	1,85		1,85	0,00	1,85	458,62	458,62	458,62	458,62
<b>TOTAL</b>		1,85	1,85	1,85		1,85	458,62	458,62	458,62	458,62

**APLICACIÓN DE REDUCCIONES Y PENALIZACIONES**

GRUPO DE PAGO	Importe Calculado	Importe prereduc.	Criterios de subvencionabilidad y compromisos	Presentación tardía	Omisión declaración	Condicionalidad	IMPORTE (Euros) RESUELTO
OLIVAR	458,62		0,00	0,00	0,00	0,00	458,62
<b>TOTAL</b>	458,62	458,62					458,62

**RESUMEN DE PAGOS****IMPORTE ( Euros )**

	RESUELTO	FEADER	MAPA	CAPADR
OLIVAR - Pago realizado	458,62 €	389,83 €	44,99 €	23,80 €

**RECINTOS RESUELTOS**

REF.	REFERENCIA SIGPAC	CULTIVO DESCRIPCIÓN CULTIVO	S/R G.PAGO	PEND. MEDIA (%)	SUP. DEC. ADMISIBLE (ha)	SUP. COMPROM. (ha)	SUP. AJUSTADA COMPR.(1) (ha)	SUP. CONY. SIGPAC (ha)	SUP. CERTIE (ha)	SUP. CAMPO (ha)	SUP. CAMPO DETER. CULT. DECLARADO (ha)	SUP. DEC. REDUCIDA (ha)	SUP. RESUELTA (ha)
4633571	41-073-005-00091-002	101195 OLIVAR-LECHIN DE SEVILLA	S 429	11,70	0,32	0,32	0,32		0,32			0,32	0,32
4633580	41-073-005-00092-002	101195 OLIVAR-LECHIN DE SEVILLA	S 429	13,00	0,43	0,43	0,43		0,43			0,43	0,43
1700000005691343	41-073-005-00128-002	101195 OLIVAR-LECHIN DE SEVILLA	S 429	30,80	0,01	0,01	0,01		0,01			0,01	0,01
1700000005691344	41-073-005-00130-002	101195 OLIVAR-LECHIN DE SEVILLA	S 429	28,40	0,09	0,09	0,09		0,09			0,09	0,09
1700000005691345	41-073-005-00131-003	101195 OLIVAR-LECHIN DE SEVILLA	S 429	38,10	0,26	0,26	0,26		0,26			0,26	0,26
1700000005691346	41-073-005-00131-006	101195 OLIVAR-LECHIN DE SEVILLA	S 429	31,80	0,24	0,24	0,24		0,24			0,24	0,24
1700000005691350	41-073-005-00147-003	101195 OLIVAR-LECHIN DE SEVILLA	S 429	28,10	0,01	0,01	0,01		0,01			0,01	0,01
1700000005691351	41-073-005-00148-002	101195 OLIVAR-LECHIN DE SEVILLA	S 429	22,40	0,40	0,40	0,40		0,40			0,40	0,40
1700000005691352	41-073-005-00149-002	101195 OLIVAR-LECHIN DE SEVILLA	S 429	31,40	0,02	0,02	0,02		0,02			0,02	0,02
1700000005691353	41-073-005-00131-004	101195 OLIVAR-LECHIN DE SEVILLA	S 429	37,90	0,07	0,07	0,07		0,07			0,07	0,07

(1) Superficie declarada admisible ajustada con la superficie comprometida.  
(2) Factor de penalización valorando el alcance para el tipo de compromiso.Puede verificar la integridad de una copia de este documento mediante la lectura del código QR adjunto o mediante el acceso a la dirección <https://ws050.juntadeandalucia.es/verificarFirma> indicando el código de VERIFICACIÓN

FIRMADO POR

RAQUEL MARIA ESPIN CRESPO

18/12/2024

VERIFICACIÓN

Pk2jmUCNT2ZVULXR6LZ4ED5BQV9F2A

PÁG. 1320/2017



**APELLIDOS Y NOMBRE / RAZÓN SOCIAL**

MARIN MARIN SORAYA

NIF  
\*\*\*\*1226\*EXPEDIENTE  
1182817ANUALIDAD  
DE PAGO  
1ª**IMPORTES POR ANUALIDAD**

	2023	2024	2025	2026	2027
IMPORTE MÁXIMO SUBVENCIONABLE	3.753,21 €	3.753,21 €	3.753,21 €	3.753,21 €	3.753,21 €
IMPORTE MEDIO DE TRANSFERENCIA (€/ha)	247,90 €	247,90 €	247,90 €	247,90 €	247,90 €

**RESUMEN DE UNIDADES**

Cód	GRUPO DE PAGO	Sup. Dec. Admisible (ha)	Sup. Comprometida (ha)	Sup. ajustada compromiso (1) (ha)	% sobredec.	Sup. Resuelta (ha)	Importe Declarado	Importe Topado	Importe Resuelto	Importe tras sobredec.
429	OLIVAR	15,14		15,14	0,00	15,14	3.753,21	3.753,21	3.753,21	3.753,21
<b>TOTAL</b>		15,14	15,14	15,14		15,14	3.753,21	3.753,21	3.753,21	3.753,21

**APLICACIÓN DE REDUCCIONES Y PENALIZACIONES**

GRUPO DE PAGO	Importe Calculado	Importe prereduc.	Criterios de subvencionabilidad y compromisos	Presentación tardía	Omisión declaración	Condicionalidad	IMPORTE (Euros) RESUELTO
OLIVAR	3.753,21	3.753,21	0,00	0,00	0,00	0,00	3.753,21
<b>TOTAL</b>	3.753,21	3.753,21					3.753,21

**RESUMEN DE PAGOS****IMPORTE ( Euros )**

	RESUELTO	FEADER	MAPA	CAPADR
OLIVAR - Pago realizado	3.753,21 €	3.190,23 €	368,19 €	194,79 €

**RECINTOS RESUELTOS**

REF.	REFERENCIA SIGPAC	CULTIVO	DESCRIPCIÓN CULTIVO	S/R G.PAGO	PEND. MEDIA (%)	SUP. DEC. ADMISIBLE (ha)	SUP. COMPROM. (ha)	SUP. AJUSTADA COMPR.(1) (ha)	SUP. CONY. SIGPAC (ha)	SUP. CERTIE (ha)	SUP. CAMPO (ha)	SUP. CAMPO DETER. CULT. DECLARADO (ha)	SUP. DEC. REDUCIDA (ha)	SUP. RESUELTA (ha)
1700000005290451	41-002-006-00052-002	101268	OLIVAR-PICO LIMON	S 429	19,50	4,35	4,35	4,35		4,35			4,35	4,35
1700000005290452	41-002-006-00053-002	101268	OLIVAR-PICO LIMON	S 429	29,50	10,36	10,36	10,36		10,36			10,36	10,36
1700000005290453	41-002-006-00052-003	101268	OLIVAR-PICO LIMON	S 429	6,00	0,43	0,43	0,43		0,43			0,43	0,43

(1) Superficie declarada admisible ajustada con la superficie comprometida.  
(2) Factor de penalización valorando el alcance para el tipo de compromiso.

Puede verificar la integridad de una copia de este documento mediante la lectura del código QR adjunto o mediante el acceso a la dirección <https://ws050.juntadeandalucia.es/verificarFirma> indicando el código de VERIFICACIÓN

FIRMADO POR

RAQUEL MARIA ESPIN CRESPO

18/12/2024

VERIFICACIÓN

Pk2jmUCNT2ZVULXR6LZ4ED5BQV9F2A

PÁG. 1321/2017



**APELLIDOS Y NOMBRE / RAZÓN SOCIAL**

MARIN MARQUEZ FRANCISCO

**NIF**

\*\*\*8205\*

**EXPEDIENTE**

1214019

**ANUALIDAD DE PAGO**

1ª

**IMPORTES POR ANUALIDAD**

	2023	2024	2025	2026	2027
IMPORTE MÁXIMO SUBVENCIONABLE	2.030,30 €	2.030,30 €	2.030,30 €	2.030,30 €	2.030,30 €
IMPORTE MEDIO DE TRANSFERENCIA (€/ha)	247,90 €	247,90 €	247,90 €	247,90 €	247,90 €

**RESUMEN DE UNIDADES**

Cód	GRUPO DE PAGO	Sup. Dec. Admisible (ha)	Sup. Comprometida (ha)	Sup. ajustada compromiso (1) (ha)	% sobredec.	Sup. Resuelta (ha)	Importe Declarado	Importe Topado	Importe Resuelto	Importe tras sobredec.
429	OLIVAR	8,19		8,19	0,00	8,19	2.030,30	2.030,30	2.030,30	2.030,30
<b>TOTAL</b>		8,19	8,19	8,19		8,19	2.030,30	2.030,30	2.030,30	2.030,30

**APLICACIÓN DE REDUCCIONES Y PENALIZACIONES**

GRUPO DE PAGO	Importe Calculado	Importe prereduc.	Criterios de subvencionabilidad y compromisos	Presentación tardía	Omisión declaración	Condicionalidad	IMPORTE (Euros) RESUELTO
OLIVAR	2.030,30	2.030,30	0,00	0,00	0,00	0,00	2.030,30
<b>TOTAL</b>	2.030,30	2.030,30					2.030,30

**RESUMEN DE PAGOS****IMPORTE ( Euros )**

	RESUELTO	FEADER	MAPA	CAPADR
OLIVAR - Pago realizado	2.030,30 €	1.725,76 €	199,17 €	105,37 €

**RECINTOS RESUELTOS**

REF.	REFERENCIA SIGPAC	CULTIVO	DESCRIPCIÓN CULTIVO	S/R G.PAGO	PEND. MEDIA (%)	SUP. DEC. ADMISIBLE (ha)	SUP. COMPROM. (ha)	SUP. AJUSTADA COMPROM. (1) (ha)	SUP. CONY. SIGPAC (ha)	SUP. CERTIE (ha)	SUP. CAMPO (ha)	SUP. CAMPO DETER. CULT. DECLARADO (ha)	SUP. DEC. REDUCIDA (ha)	SUP. RESUELTA (ha)
1700000006941143	41-033-034-00147-002	101268	OLIVAR-PICO LIMON	S 429	40,10	2,71	2,71	2,71		2,71			2,71	2,71
1700000006941144	41-033-034-00147-005	101268	OLIVAR-PICO LIMON	S 429	34,20	0,03	0,03	0,03		0,03			0,03	0,03
1700000006941145	41-033-034-00180-002	101268	OLIVAR-PICO LIMON	S 429	40,70	0,21	0,21	0,21		0,21			0,21	0,21
1700000006941146	41-033-034-00156-001	101268	OLIVAR-PICO LIMON	S 429	26,30	4,62	4,62	4,62		4,62			4,62	4,62
1700000006941147	41-033-035-09000-003	101268	OLIVAR-PICO LIMON	S 429	20,90	0,62	0,62	0,62		0,62			0,62	0,62

(1) Superficie declarada admisible ajustada con la superficie comprometida.  
(2) Factor de penalización valorando el alcance para el tipo de compromiso.

Puede verificar la integridad de una copia de este documento mediante la lectura del código QR adjunto o mediante el acceso a la dirección <https://ws050.juntadeandalucia.es/verificarFirma> indicando el código de VERIFICACIÓN

FIRMADO POR

RAQUEL MARIA ESPIN CRESPO

18/12/2024

VERIFICACIÓN

Pk2jmUCNT2ZVULXR6LZ4ED5BQV9F2A

PÁG. 1322/2017



**APELLIDOS Y NOMBRE / RAZÓN SOCIAL**

MARIN MORENO JOSE

**NIF**  
\*\*\*9031\***EXPEDIENTE**  
1227314**ANUALIDAD DE PAGO**  
1ª**IMPORTE POR ANUALIDAD**

	2023	2024	2025	2026	2027
<b>IMPORTE MÁXIMO SUBVENCIONABLE</b>	8.754,28 €	8.754,28 €	8.754,28 €	8.754,28 €	8.754,28 €
<b>IMPORTE MEDIO DE TRANSFERENCIA (€/ha)</b>	102,44 €	102,44 €	102,44 €	102,44 €	102,44 €

**RESUMEN DE UNIDADES**

Cód	GRUPO DE PAGO	Sup. Dec. Admisible (ha)	Sup. Comprometida (ha)	Sup. ajustada compromiso (1) (ha)	% sobredec.	Sup. Resuelta (ha)	Importe Declarado	Importe Topado	Importe Resuelto	Importe tras sobredec.
428	PASTOS ASOCIADOS A GANADERÍA ECOLÓGICA	393,05		75,00	0,00	75,00	6.161,25	6.161,25	6.161,25	6.161,25
429	OLIVAR	10,46		10,46	0,00	10,46	2.593,03	2.593,03	2.593,03	2.593,03
<b>TOTAL</b>		403,51	85,46	85,46		85,46	8.754,28	8.754,28	8.754,28	8.754,28

**APLICACIÓN DE REDUCCIONES Y PENALIZACIONES**

GRUPO DE PAGO	Importe Calculado	Importe prereduc.	Criterios de subvencionabilidad y compromisos	Presentación tardía	Omisión declaración	Condicionalidad	IMPORTE (Euros) RESUELTO
OLIVAR	2.593,03	2.593,03	0,00	0,00	0,00	0,00	2.593,03
PASTOS ASOCIADOS A GANADERÍA	6.161,25	6.161,25	0,00	0,00	0,00	0,00	6.161,25
<b>TOTAL</b>	8.754,28	8.754,28					8.754,28

**RESUMEN DE PAGOS**

	RESUELTO	FEADER	MAPA	CAPADR
OLIVAR - Pago realizado	2.593,03 €	2.204,08 €	254,38 €	134,57 €
PASTOS ASOCIADOS A GANADERÍA ECOLÓGICA - Pago realizado	6.161,25 €	5.237,06 €	604,42 €	319,77 €
<b>TOTAL</b>	8.754,28 €	7.441,14 €	858,80 €	454,34 €

(1) Superficie declarada admisible ajustada con la superficie comprometida.  
(2) Factor de penalización valorando el alcance para el tipo de compromiso.Puede verificar la integridad de una copia de este documento mediante la lectura del código QR adjunto o mediante el acceso a la dirección <https://ws050.juntadeandalucia.es/verificarFirma> indicando el código de VERIFICACIÓN

FIRMADO POR

RAQUEL MARIA ESPIN CRESPO

18/12/2024

VERIFICACIÓN

Pk2jmUCNT2ZVULXR6LZ4ED5BQV9F2A

PÁG. 1323/2017



**RECINTOS RESUELTOS**

REF.	REFERENCIA SIGPAC	CULTIVO	DESCRIPCIÓN CULTIVO	S/R	G.PAGO	PEND. MEDIA (%)	SUP. DEC. ADMISIBLE (ha)	SUP. COMPROM. (ha)	SUP. AJUSTADA COMPR.(1) (ha)	SUP. CONV. SIGPAC (ha)	SUP. CERTIF. (ha)	SUP. CAMPO (ha)	SUP. CAMPO DEJER.CULT. DECLARADO (ha)	SUP. DEC. REDUCIDA (ha)	SUP. RESUELTA (ha)
-1328410	41-033-019-00007-046	62000	PASTOS PERMANENTES DE 5 O MAS AÑOS-SIN VARIEDAD	S	428	45,90	0,42	0,42	0,42		0,56			0,42	0,42
-1328409	41-033-019-00007-045	62000	PASTOS PERMANENTES DE 5 O MAS AÑOS-SIN VARIEDAD	S	428	40,30	1,85	1,85	1,85		2,18			1,85	1,85
-1328408	41-033-019-00007-044	62000	PASTOS PERMANENTES DE 5 O MAS AÑOS-SIN VARIEDAD	S	428	43,90	2,88	2,88	2,88		3,39			2,88	2,88
-1328407	41-033-019-00007-039	62000	PASTOS PERMANENTES DE 5 O MAS AÑOS-SIN VARIEDAD	S	428	24,90	0,27	0,27	0,27		0,27			0,27	0,27
-1328406	41-033-019-00007-038	62000	PASTOS PERMANENTES DE 5 O MAS AÑOS-SIN VARIEDAD	S	428	30,30	0,06	0,06	0,06		0,06			0,06	0,06
-1328405	41-033-019-00007-037	62000	PASTOS PERMANENTES DE 5 O MAS AÑOS-SIN VARIEDAD	S	428	40,10	0,38	0,38	0,38		0,45			0,38	0,38
-1328403	41-033-019-00007-035	62000	PASTOS PERMANENTES DE 5 O MAS AÑOS-SIN VARIEDAD	S	428	25,20	0,22	0,22	0,22		0,22			0,22	0,22
-1328401	41-033-019-00007-032	62000	PASTOS PERMANENTES DE 5 O MAS AÑOS-SIN VARIEDAD	S	428	35,10	2,04	2,04	2,04		2,04			2,04	2,04
-1328400	41-033-019-00007-031	62000	PASTOS PERMANENTES DE 5 O MAS AÑOS-SIN VARIEDAD	S	428	31,00	1,75	1,75	1,75		1,75			1,75	1,75
-1328399	41-033-019-00007-029	62000	PASTOS PERMANENTES DE 5 O MAS AÑOS-SIN VARIEDAD	S	428	26,30	1,81	1,81	1,81		1,81			1,81	1,81
-1328398	41-033-019-00007-028	62000	PASTOS PERMANENTES DE 5 O MAS AÑOS-SIN VARIEDAD	S	428	38,00	11,01	11,01	11,01		11,01			11,01	11,01
-1328397	41-033-019-00007-027	62000	PASTOS PERMANENTES DE 5 O MAS AÑOS-SIN VARIEDAD	S	428	29,90	7,30	7,30	7,30		7,30			7,30	7,30
-1328396	41-033-019-00007-026	62000	PASTOS PERMANENTES DE 5 O MAS AÑOS-SIN VARIEDAD	S	428	31,60	8,15	8,15	8,15		8,15			8,15	8,15
-1328392	41-033-019-00007-016	62000	PASTOS PERMANENTES DE 5 O MAS AÑOS-SIN VARIEDAD	S	428	36,70	6,78	6,78	6,78		6,78			6,78	6,78
-1328391	41-033-019-00007-011	62000	PASTOS PERMANENTES DE 5 O MAS AÑOS-SIN VARIEDAD	S	428	27,10	0,75	0,75	0,75		0,75			0,75	0,75
-1328390	41-033-019-00007-010	62000	PASTOS PERMANENTES DE 5 O MAS AÑOS-SIN VARIEDAD	S	428	24,70	1,59	1,59	1,59		1,59			1,59	1,59
-1328389	41-033-019-00007-008	62000	PASTOS PERMANENTES DE 5 O MAS AÑOS-SIN VARIEDAD	S	428	25,60	0,01	0,01	0,01		0,01			0,01	0,01
-1328387	41-033-019-00007-004	62000	PASTOS PERMANENTES DE 5 O MAS AÑOS-SIN VARIEDAD	S	428	36,20	0,16	0,16	0,16		0,16			0,16	0,16
-1328386	41-033-019-00007-003	62000	PASTOS PERMANENTES DE 5 O MAS AÑOS-SIN VARIEDAD	S	428	43,10	9,80	0,07	0,07		0,07			0,07	0,07
-1328384	41-033-019-00007-002	62000	PASTOS PERMANENTES DE 5 O MAS AÑOS-SIN VARIEDAD	S	428	13,90	0,04	0,04	0,04		0,04			0,04	0,04
-1328381	41-033-013-00016-046	63000	PASTOS DE MENOS DE 5 AÑOS-SIN VARIEDAD	S	428	12,90	0,15	0,15	0,15		0,15			0,15	0,15
-1328380	41-033-013-00016-040	62000	PASTOS PERMANENTES DE 5 O MAS AÑOS-SIN VARIEDAD	S	428	31,80	5,52	5,52	5,52		5,52			5,52	5,52
-1328379	41-033-013-00016-034	63000	PASTOS DE MENOS DE 5 AÑOS-SIN VARIEDAD	S	428	8,70	0,05	0,05	0,05		0,05			0,05	0,05
-1328378	41-033-013-00016-033	63000	PASTOS DE MENOS DE 5 AÑOS-SIN VARIEDAD	S	428	8,20	0,21	0,21	0,21		0,21			0,21	0,21
-1328377	41-033-013-00016-031	62000	PASTOS PERMANENTES DE 5 O MAS AÑOS-SIN VARIEDAD	S	428	25,30	5,32	5,32	5,32		5,32			5,32	5,32
-1328376	41-033-013-00016-029	62000	PASTOS PERMANENTES DE 5 O MAS AÑOS-SIN VARIEDAD	S	428	17,50	14,61	14,61	14,61		14,61			14,61	14,61
-1328375	41-033-013-00016-028	62000	PASTOS PERMANENTES DE 5 O MAS AÑOS-SIN VARIEDAD	S	428	33,90	3,89	3,89	3,89		3,89			3,89	3,89
-1328374	41-033-013-00016-027	62000	PASTOS PERMANENTES DE 5 O MAS AÑOS-SIN VARIEDAD	S	428	16,90	0,05	0,05	0,05		0,05			0,05	0,05
-1328373	41-033-013-00016-026	62000	PASTOS PERMANENTES DE 5 O MAS AÑOS-SIN VARIEDAD	S	428	28,30	2,99	2,99	2,99		2,99			2,99	2,99
-1328372	41-033-013-00016-025	62000	PASTOS PERMANENTES DE 5 O MAS AÑOS-SIN VARIEDAD	S	428	22,20	0,85	0,85	0,85		0,85			0,85	0,85
-1328371	41-033-013-00016-023	62000	PASTOS PERMANENTES DE 5 O MAS AÑOS-SIN VARIEDAD	S	428	6,00	0,42	0,42	0,42		0,49			0,42	0,42
-1328370	41-033-013-00016-006	63000	PASTOS DE MENOS DE 5 AÑOS-SIN VARIEDAD	S	428	17,50	0,32	0,32	0,32		0,32			0,32	0,32
-1328369	41-033-013-00016-004	63000	PASTOS DE MENOS DE 5 AÑOS-SIN VARIEDAD	S	428	14,00	0,43	0,43	0,43		0,43			0,43	0,43
-1328366	41-033-013-00015-049	63000	PASTOS DE MENOS DE 5 AÑOS-SIN VARIEDAD	S	428	10,30	0,03	0,03	0,03		0,03			0,03	0,03
-1328365	41-033-013-00015-048	63000	PASTOS DE MENOS DE 5 AÑOS-SIN VARIEDAD	S	428	14,90	0,04	0,04	0,04		0,04			0,04	0,04
-1328364	41-033-013-00015-046	63000	PASTOS DE MENOS DE 5 AÑOS-SIN VARIEDAD	S	428	16,70	9,84	9,84	9,84		9,84			9,84	9,84
-1328363	41-033-013-00015-039	62000	PASTOS PERMANENTES DE 5 O MAS AÑOS-SIN VARIEDAD	S	428	14,20	0,02	0,02	0,02		0,02			0,02	0,02
-1328362	41-033-013-00015-038	62000	PASTOS PERMANENTES DE 5 O MAS AÑOS-SIN VARIEDAD	S	428	7,90	0,04	0,04	0,04		0,04			0,04	0,04
-1328361	41-033-013-00015-037	62000	PASTOS PERMANENTES DE 5 O MAS AÑOS-SIN VARIEDAD	S	428	10,60	0,08	0,08	0,08		0,08			0,08	0,08
-1328360	41-033-013-00015-036	62000	PASTOS PERMANENTES DE 5 O MAS AÑOS-SIN VARIEDAD	S	428	8,20	0,51	0,51	0,51		0,51			0,51	0,51
-1328359	41-033-013-00015-033	63000	PASTOS DE MENOS DE 5 AÑOS-SIN VARIEDAD	S	428	8,50	0,30	0,30	0,30		0,30			0,30	0,30
-1328358	41-033-013-00015-032	62000	PASTOS PERMANENTES DE 5 O MAS AÑOS-SIN VARIEDAD	S	428	9,80	33,90	33,90	33,90		33,90			33,90	33,90
-1328357	41-033-013-00015-031	62000	PASTOS PERMANENTES DE 5 O MAS AÑOS-SIN VARIEDAD	S	428	30,20	4,43	4,43	4,43		4,43			4,43	4,43
-1328356	41-033-013-00015-029	62000	PASTOS PERMANENTES DE 5 O MAS AÑOS-SIN VARIEDAD	S	428	18,60	1,04	1,04	1,04		1,04			1,04	1,04
-1328355	41-033-013-00015-022	63000	PASTOS DE MENOS DE 5 AÑOS-SIN VARIEDAD	S	428	9,50	12,92	6,55	6,55		6,55			6,55	6,55
-1328354	41-033-013-00015-022	63000	PASTOS DE MENOS DE 5 AÑOS-SIN VARIEDAD	S	428	9,50	12,57	6,37	6,37		6,37			6,37	6,37
-1328353	41-033-013-00015-006	63000	PASTOS DE MENOS DE 5 AÑOS-SIN VARIEDAD	S	428	12,90	8,98	8,98	8,98		8,98			8,98	8,98
-1328352	41-033-013-00015-003	62000	PASTOS PERMANENTES DE 5 O MAS AÑOS-SIN VARIEDAD	S	428	18,90	2,92	2,92	2,92		2,92			2,92	2,92
-1328351	41-033-013-00015-001	62000	PASTOS PERMANENTES DE 5 O MAS AÑOS-SIN VARIEDAD	S	428	13,50	1,67	1,67	1,67		1,67			1,67	1,67
1700000005937007	41-033-010-00034-001	62000	PASTOS PERMANENTES DE 5 O MAS AÑOS-SIN VARIEDAD	S	428	25,00	3,41	3,41	3,41		4,01			3,41	3,41
1700000005937010	41-033-023-00005-005	62000	PASTOS PERMANENTES DE 5 O MAS AÑOS-SIN VARIEDAD	S	428	25,90	2,11	2,11	2,11		2,11			2,11	2,11
1700000005937011	41-033-023-00005-019	62000	PASTOS PERMANENTES DE 5 O MAS AÑOS-SIN VARIEDAD	S	428	23,60	0,13	0,13	0,13		0,13			0,13	0,13
1700000005937012	41-033-023-00005-020	62000	PASTOS PERMANENTES DE 5 O MAS AÑOS-SIN VARIEDAD	S	428	17,40	0,28	0,28	0,28		0,28			0,28	0,28

(1) Superficie declarada admisible ajustada con la superficie comprometida.  
(2) Factor de penalización valorando el alcance para el tipo de compromiso.

Puede verificar la integridad de una copia de este documento mediante la lectura del código QR adjunto o mediante el acceso a la dirección <https://ws050.juntadeandalucia.es/verificarFirma> indicando el código de VERIFICACIÓN

FIRMADO POR

RAQUEL MARIA ESPIN CRESPO

18/12/2024

VERIFICACIÓN

Pk2jmUCNT2ZVULXR6LZ4ED5BQV9F2A

PÁG. 1324/2017





**RECINTOS RESUELTOS**

REF.	REFERENCIA SIGPAC	CULTIVO	DESCRIPCIÓN CULTIVO	S/R	G.PAGO	PEND. MEDIA (%)	SUP. ADMISIBLE (ha)	SUP. COMPROM. (ha)	SUP. AJUSTADA COMPR.(1) (ha)	SUP. CONV. SIGPAC (ha)	SUP. CERTIF. (ha)	SUP. CAMPO (ha)	SUP. CAMPO DETER. CULT. DECLARADO (ha)	SUP. DEC. REDUCIDA (ha)	SUP. RESUELTA (ha)
170000005937013	41-033-023-00005-021	62000	PASTOS PERMANENTES DE 5 O MAS AÑOS-SIN VARIEDAD	S	428	25,10	0,11	0,11	0,11		0,11			0,11	0,11
170000005937014	41-033-023-00005-022	62000	PASTOS PERMANENTES DE 5 O MAS AÑOS-SIN VARIEDAD	S	428	29,00	0,05	0,05	0,05		0,05			0,05	0,05
170000005937015	41-033-023-00006-006	62000	PASTOS PERMANENTES DE 5 O MAS AÑOS-SIN VARIEDAD	R	428	15,70	2,75	2,75	2,75		3,67			2,75	2,75
170000005937021	41-033-023-00006-017	62000	PASTOS PERMANENTES DE 5 O MAS AÑOS-SIN VARIEDAD	R	428	13,30	0,63	0,63	0,63		0,74			0,63	0,63
170000005937024	41-033-023-00006-011	62000	PASTOS PERMANENTES DE 5 O MAS AÑOS-SIN VARIEDAD	S	428	21,60	4,06	4,06	4,06		4,06			4,06	4,06
170000005937025	41-033-010-00034-002	62000	PASTOS PERMANENTES DE 5 O MAS AÑOS-SIN VARIEDAD	S	428	38,40	35,73	35,73	35,73		35,73			35,73	35,73
170000005937027	41-033-023-00003-007	62000	PASTOS PERMANENTES DE 5 O MAS AÑOS-SIN VARIEDAD	S	428	14,70	2,02	2,02	2,02		2,38			2,02	2,02
170000005937028	41-033-023-00003-008	62000	PASTOS PERMANENTES DE 5 O MAS AÑOS-SIN VARIEDAD	S	428	24,50	0,25	0,25	0,25		0,25			0,25	0,25
170000005937032	41-033-023-00005-016	62000	PASTOS PERMANENTES DE 5 O MAS AÑOS-SIN VARIEDAD	S	428	16,50	0,05	0,05	0,05		0,05			0,05	0,05
170000005937035	41-033-023-00005-009	62000	PASTOS PERMANENTES DE 5 O MAS AÑOS-SIN VARIEDAD	S	428	15,40	0,06	0,06	0,06		0,06			0,06	0,06
170000005937037	41-033-023-00005-013	62000	PASTOS PERMANENTES DE 5 O MAS AÑOS-SIN VARIEDAD	S	428	27,00	0,30	0,30	0,30		0,30			0,30	0,30
170000005937040	41-033-023-00006-007	62000	PASTOS PERMANENTES DE 5 O MAS AÑOS-SIN VARIEDAD	S	428	17,10	0,08	0,08	0,08		0,08			0,08	0,08
170000005937042	41-033-023-00006-002	62000	PASTOS PERMANENTES DE 5 O MAS AÑOS-SIN VARIEDAD	S	428	26,10	34,18	34,18	34,18		34,18			34,18	34,18
170000005937043	41-033-023-00006-005	62000	PASTOS PERMANENTES DE 5 O MAS AÑOS-SIN VARIEDAD	S	428	20,10	0,91	0,91	0,91		0,91			0,91	0,91
170000005937044	41-033-023-00003-006	62000	PASTOS PERMANENTES DE 5 O MAS AÑOS-SIN VARIEDAD	S	428	32,20	1,56	1,56	1,56		2,08			1,56	1,56
170000005937045	41-033-023-00006-001	62000	PASTOS PERMANENTES DE 5 O MAS AÑOS-SIN VARIEDAD	S	428	26,50	20,66	20,66	20,66		20,66			20,66	20,66
170000005937046	41-033-023-00003-001	62000	PASTOS PERMANENTES DE 5 O MAS AÑOS-SIN VARIEDAD	S	428	34,00	17,33	17,33	17,33		20,39			17,33	17,33
170000005937047	41-033-023-00005-001	62000	PASTOS PERMANENTES DE 5 O MAS AÑOS-SIN VARIEDAD	S	428	30,90	66,01	66,01	66,01		66,01			66,01	66,01
170000005937048	41-033-023-00005-011	62000	PASTOS PERMANENTES DE 5 O MAS AÑOS-SIN VARIEDAD	S	428	18,40	0,92	0,92	0,92		0,92			0,92	0,92
170000005937049	41-033-023-00005-018	62000	PASTOS PERMANENTES DE 5 O MAS AÑOS-SIN VARIEDAD	S	428	25,90	1,07	1,07	1,07		1,07			1,07	1,07
170000005937054	41-033-010-00037-001	62000	PASTOS PERMANENTES DE 5 O MAS AÑOS-SIN VARIEDAD	S	428	29,50	3,53	3,53	3,53		3,53			3,53	3,53
170000005937055	41-033-013-00004-001	62000	PASTOS PERMANENTES DE 5 O MAS AÑOS-SIN VARIEDAD	S	428	26,00	2,18	2,18	2,18		2,18			2,18	2,18
170000005937056	41-033-013-00004-006	62000	PASTOS PERMANENTES DE 5 O MAS AÑOS-SIN VARIEDAD	S	428	21,60	2,95	2,95	2,95		2,95			2,95	2,95
170000005937057	41-033-013-00004-008	62000	PASTOS PERMANENTES DE 5 O MAS AÑOS-SIN VARIEDAD	S	428	24,10	0,64	0,64	0,64		0,64			0,64	0,64
170000005937058	41-033-013-00004-002	62000	PASTOS PERMANENTES DE 5 O MAS AÑOS-SIN VARIEDAD	S	428	22,50	3,09	3,09	3,09		3,09			3,09	3,09
170000005937059	41-033-013-00004-003	62000	PASTOS PERMANENTES DE 5 O MAS AÑOS-SIN VARIEDAD	S	428	17,90	0,07	0,07	0,07		0,07			0,07	0,07
170000005937060	41-033-013-00004-005	62000	PASTOS PERMANENTES DE 5 O MAS AÑOS-SIN VARIEDAD	S	428	28,10	0,86	0,86	0,86		0,86			0,86	0,86
170000005937088	41-033-023-00005-008	62000	PASTOS PERMANENTES DE 5 O MAS AÑOS-SIN VARIEDAD	S	428	27,40	0,08	0,08	0,08		0,08			0,08	0,08
170000005937089	41-033-023-00005-003	62000	PASTOS PERMANENTES DE 5 O MAS AÑOS-SIN VARIEDAD	S	428	29,00	0,36	0,36	0,36		0,36			0,36	0,36
170000005937090	41-033-023-00005-010	62000	PASTOS PERMANENTES DE 5 O MAS AÑOS-SIN VARIEDAD	S	428	12,10	0,97	0,97	0,97		0,97			0,97	0,97
170000005937091	41-033-023-00005-014	62000	PASTOS PERMANENTES DE 5 O MAS AÑOS-SIN VARIEDAD	S	428	31,30	2,29	2,29	2,29		2,29			2,29	2,29
5315933	41-033-024-00015-026	101195	OLIVAR-LECHIN DE SEVILLA	S	429	19,90	1,09	1,09	1,09		1,09			1,09	1,09
5315936	41-033-024-00015-027	101195	OLIVAR-LECHIN DE SEVILLA	S	429	34,70	0,15	0,15	0,15		0,15			0,15	0,15
170000005937031	41-033-023-00005-017	101195	OLIVAR-LECHIN DE SEVILLA	S	429	23,80	1,55	1,55	1,55		1,55			1,55	1,55
170000005937033	41-033-023-00005-007	101195	OLIVAR-LECHIN DE SEVILLA	S	429	26,90	5,47	5,47	5,47		5,47			5,47	5,47
170000005937036	41-033-023-00005-015	101195	OLIVAR-LECHIN DE SEVILLA	S	429	22,30	2,20	2,20	2,20		2,20			2,20	2,20

**INCIDENCIAS****INCIDENCIA DESCRIPCIÓN**

- 4272 Verifica que las líneas de declaración de las Solicitudes Únicas no tienen solapes con la capa de Retroactividad Gráfica (ambas de la misma campaña) a nivel de expediente/línea de declaración gráfica de la solicitud.  
Ref.:1328402 Recinto:41-033-019-00007-00034 Cultivo: - Agregado de la referencia del recinto.:0 Zona de la referencia del recinto.:0 Superficie solapada.:0,02 Id. Incid.:101092054
- 100407 Explotación solicitada no forma parte de ningún organismo de control autorizado para la producción ecológica en Andalucía o fecha de inscripción posterior al plazo establecido ( Anexo I. Criterios de Subvencionabilidad. Orden 28 de marzo de 2023 ).  
Explotación:ES41033000034 Especie:PORCINO  
Explotación:ES410330000912 Especie:PORCINO
- 100421 Recinto declarado por error para una operación de la 6503, que se ha corregido de oficio marcando la operación correcta, de acuerdo con la fecha de inscripción del recinto en la producción ecológica.  
Ref.:170000005937007 Recinto:41-033-010-00034-00001 Cultivo:62000 PASTOS PERMANENTES DE 5 O MAS AÑOS-SIN VARIEDAD Secano  
Ref.:170000005937025 Recinto:41-033-010-00034-00002 Cultivo:62000 PASTOS PERMANENTES DE 5 O MAS AÑOS-SIN VARIEDAD Secano  
Ref.:170000005937054 Recinto:41-033-010-00037-00001 Cultivo:62000 PASTOS PERMANENTES DE 5 O MAS AÑOS-SIN VARIEDAD Secano  
Ref.:170000005937055 Recinto:41-033-013-00004-00001 Cultivo:62000 PASTOS PERMANENTES DE 5 O MAS AÑOS-SIN VARIEDAD Secano  
Ref.:170000005937058 Recinto:41-033-013-00004-00002 Cultivo:62000 PASTOS PERMANENTES DE 5 O MAS AÑOS-SIN VARIEDAD Secano

(1) Superficie declarada admisible ajustada con la superficie comprometida.  
(2) Factor de penalización valorando el alcance para el tipo de compromiso.

Puede verificar la integridad de una copia de este documento mediante la lectura del código QR adjunto o mediante el acceso a la dirección <https://ws050.juntadeandalucia.es/verificarFirma> indicando el código de VERIFICACIÓN

FIRMADO POR

RAQUEL MARIA ESPIN CRESPO

18/12/2024

VERIFICACIÓN

Pk2jmUCNT2ZVULXR6LZ4ED5BQV9F2A

PÁG. 1325/2017



**INCIDENCIAS****INCIDENCIA DESCRIPCIÓN**

VARIEDAD Secano  
 Ref:170000005937059 Recinto:41-033-013-00004-00003 Cultivo:62000 PASTOS PERMANENTES DE 5 O MAS AÑOS-SIN VARIEDAD Secano  
 Ref:170000005937060 Recinto:41-033-013-00004-00005 Cultivo:62000 PASTOS PERMANENTES DE 5 O MAS AÑOS-SIN VARIEDAD Secano  
 Ref:170000005937056 Recinto:41-033-013-00004-00006 Cultivo:62000 PASTOS PERMANENTES DE 5 O MAS AÑOS-SIN VARIEDAD Secano  
 Ref:170000005937057 Recinto:41-033-013-00004-00008 Cultivo:62000 PASTOS PERMANENTES DE 5 O MAS AÑOS-SIN VARIEDAD Secano  
 Ref:-1328351 Recinto:41-033-013-00015-00001 Cultivo:62000 PASTOS PERMANENTES DE 5 O MAS AÑOS-SIN VARIEDAD Secano  
 Ref:-1328352 Recinto:41-033-013-00015-00003 Cultivo:62000 PASTOS PERMANENTES DE 5 O MAS AÑOS-SIN VARIEDAD Secano  
 Ref:-1328353 Recinto:41-033-013-00015-00006 Cultivo:63000 PASTOS DE MENOS DE 5 AÑOS-SIN VARIEDAD Secano  
 Ref:-1328354 Recinto:41-033-013-00015-00022 Cultivo:63000 PASTOS DE MENOS DE 5 AÑOS-SIN VARIEDAD Secano  
 Ref:-1328355 Recinto:41-033-013-00015-00022 Cultivo:63000 PASTOS DE MENOS DE 5 AÑOS-SIN VARIEDAD Secano  
 Ref:-1328356 Recinto:41-033-013-00015-00029 Cultivo:62000 PASTOS PERMANENTES DE 5 O MAS AÑOS-SIN VARIEDAD Secano  
 Ref:-1328357 Recinto:41-033-013-00015-00031 Cultivo:62000 PASTOS PERMANENTES DE 5 O MAS AÑOS-SIN VARIEDAD Secano  
 Ref:-1328358 Recinto:41-033-013-00015-00032 Cultivo:62000 PASTOS PERMANENTES DE 5 O MAS AÑOS-SIN VARIEDAD Secano  
 Ref:-1328359 Recinto:41-033-013-00015-00033 Cultivo:63000 PASTOS DE MENOS DE 5 AÑOS-SIN VARIEDAD Secano  
 Ref:-1328360 Recinto:41-033-013-00015-00036 Cultivo:62000 PASTOS PERMANENTES DE 5 O MAS AÑOS-SIN VARIEDAD Secano  
 Ref:-1328361 Recinto:41-033-013-00015-00037 Cultivo:62000 PASTOS PERMANENTES DE 5 O MAS AÑOS-SIN VARIEDAD Secano  
 Ref:-1328362 Recinto:41-033-013-00015-00038 Cultivo:62000 PASTOS PERMANENTES DE 5 O MAS AÑOS-SIN VARIEDAD Secano  
 Ref:-1328363 Recinto:41-033-013-00015-00039 Cultivo:62000 PASTOS PERMANENTES DE 5 O MAS AÑOS-SIN VARIEDAD Secano  
 Ref:-1328364 Recinto:41-033-013-00015-00046 Cultivo:63000 PASTOS DE MENOS DE 5 AÑOS-SIN VARIEDAD Secano  
 Ref:-1328365 Recinto:41-033-013-00015-00048 Cultivo:63000 PASTOS DE MENOS DE 5 AÑOS-SIN VARIEDAD Secano  
 Ref:-1328366 Recinto:41-033-013-00015-00049 Cultivo:63000 PASTOS DE MENOS DE 5 AÑOS-SIN VARIEDAD Secano  
 Ref:-1328369 Recinto:41-033-013-00016-00004 Cultivo:63000 PASTOS DE MENOS DE 5 AÑOS-SIN VARIEDAD Secano  
 Ref:-1328370 Recinto:41-033-013-00016-00006 Cultivo:63000 PASTOS DE MENOS DE 5 AÑOS-SIN VARIEDAD Secano  
 Ref:-1328371 Recinto:41-033-013-00016-00023 Cultivo:62000 PASTOS PERMANENTES DE 5 O MAS AÑOS-SIN VARIEDAD Secano  
 Ref:-1328372 Recinto:41-033-013-00016-00025 Cultivo:62000 PASTOS PERMANENTES DE 5 O MAS AÑOS-SIN VARIEDAD Secano  
 Ref:-1328373 Recinto:41-033-013-00016-00026 Cultivo:62000 PASTOS PERMANENTES DE 5 O MAS AÑOS-SIN VARIEDAD Secano  
 Ref:-1328374 Recinto:41-033-013-00016-00027 Cultivo:62000 PASTOS PERMANENTES DE 5 O MAS AÑOS-SIN VARIEDAD Secano  
 Ref:-1328375 Recinto:41-033-013-00016-00028 Cultivo:62000 PASTOS PERMANENTES DE 5 O MAS AÑOS-SIN VARIEDAD Secano  
 Ref:-1328376 Recinto:41-033-013-00016-00029 Cultivo:62000 PASTOS PERMANENTES DE 5 O MAS AÑOS-SIN VARIEDAD Secano  
 Ref:-1328377 Recinto:41-033-013-00016-00031 Cultivo:62000 PASTOS PERMANENTES DE 5 O MAS AÑOS-SIN VARIEDAD Secano  
 Ref:-1328378 Recinto:41-033-013-00016-00033 Cultivo:63000 PASTOS DE MENOS DE 5 AÑOS-SIN VARIEDAD Secano  
 Ref:-1328379 Recinto:41-033-013-00016-00034 Cultivo:63000 PASTOS DE MENOS DE 5 AÑOS-SIN VARIEDAD Secano  
 Ref:-1328380 Recinto:41-033-013-00016-00040 Cultivo:62000 PASTOS PERMANENTES DE 5 O MAS AÑOS-SIN VARIEDAD Secano  
 Ref:-1328381 Recinto:41-033-013-00016-00046 Cultivo:63000 PASTOS DE MENOS DE 5 AÑOS-SIN VARIEDAD Secano  
 Ref:-1328382 Recinto:41-033-019-00006-00007 Cultivo:63000 PASTOS DE MENOS DE 5 AÑOS-SIN VARIEDAD Secano  
 Ref:-1328383 Recinto:41-033-019-00006-00019 Cultivo:62000 PASTOS PERMANENTES DE 5 O MAS AÑOS-SIN VARIEDAD Secano  
 Ref:-1328384 Recinto:41-033-019-00007-00002 Cultivo:62000 PASTOS PERMANENTES DE 5 O MAS AÑOS-SIN VARIEDAD Secano  
 Ref:-1328385 Recinto:41-033-019-00007-00003 Cultivo:62000 PASTOS PERMANENTES DE 5 O MAS AÑOS-SIN VARIEDAD Secano  
 Ref:-1328386 Recinto:41-033-019-00007-00003 Cultivo:62000 PASTOS PERMANENTES DE 5 O MAS AÑOS-SIN VARIEDAD Secano  
 Ref:-1328387 Recinto:41-033-019-00007-00004 Cultivo:62000 PASTOS PERMANENTES DE 5 O MAS AÑOS-SIN VARIEDAD Secano

(1) Superficie declarada admisible ajustada con la superficie comprometida.  
 (2) Factor de penalización valorando el alcance para el tipo de compromiso.

Puede verificar la integridad de una copia de este documento mediante la lectura del código QR adjunto o mediante el acceso a la dirección <https://ws050.juntadeandalucia.es/verificarFirma> indicando el código de VERIFICACIÓN

FIRMADO POR	RAQUEL MARIA ESPIN CRESPO	18/12/2024	
VERIFICACIÓN	Pk2jmUCNT2ZVULXR6LZ4ED5BQV9F2A	PÁG. 1326/2017	

**INCIDENCIAS****INCIDENCIA DESCRIPCIÓN**

Secano  
 Ref.-1328388 Recinto:41-033-019-00007-00007 Cultivo:63000 PASTOS DE MENOS DE 5 AÑOS-SIN VARIEDAD Secano  
 Ref.-1328389 Recinto:41-033-019-00007-00008 Cultivo:62000 PASTOS PERMANENTES DE 5 O MAS AÑOS-SIN VARIEDAD Secano  
 Ref.-1328390 Recinto:41-033-019-00007-00010 Cultivo:62000 PASTOS PERMANENTES DE 5 O MAS AÑOS-SIN VARIEDAD Secano  
 Ref.-1328391 Recinto:41-033-019-00007-00011 Cultivo:62000 PASTOS PERMANENTES DE 5 O MAS AÑOS-SIN VARIEDAD Secano  
 Ref.-1328392 Recinto:41-033-019-00007-00016 Cultivo:62000 PASTOS PERMANENTES DE 5 O MAS AÑOS-SIN VARIEDAD Secano  
 Ref.-1328393 Recinto:41-033-019-00007-00019 Cultivo:62000 PASTOS PERMANENTES DE 5 O MAS AÑOS-SIN VARIEDAD Secano  
 Ref.-1328394 Recinto:41-033-019-00007-00022 Cultivo:63000 PASTOS DE MENOS DE 5 AÑOS-SIN VARIEDAD Secano  
 Ref.-1328395 Recinto:41-033-019-00007-00023 Cultivo:63000 PASTOS DE MENOS DE 5 AÑOS-SIN VARIEDAD Secano  
 Ref.-1328396 Recinto:41-033-019-00007-00026 Cultivo:62000 PASTOS PERMANENTES DE 5 O MAS AÑOS-SIN VARIEDAD Secano  
 Ref.-1328397 Recinto:41-033-019-00007-00027 Cultivo:62000 PASTOS PERMANENTES DE 5 O MAS AÑOS-SIN VARIEDAD Secano  
 Ref.-1328398 Recinto:41-033-019-00007-00028 Cultivo:62000 PASTOS PERMANENTES DE 5 O MAS AÑOS-SIN VARIEDAD Secano  
 Ref.-1328399 Recinto:41-033-019-00007-00029 Cultivo:62000 PASTOS PERMANENTES DE 5 O MAS AÑOS-SIN VARIEDAD Secano  
 Ref.-1328400 Recinto:41-033-019-00007-00031 Cultivo:62000 PASTOS PERMANENTES DE 5 O MAS AÑOS-SIN VARIEDAD Secano  
 Ref.-1328401 Recinto:41-033-019-00007-00032 Cultivo:62000 PASTOS PERMANENTES DE 5 O MAS AÑOS-SIN VARIEDAD Secano  
 Ref.-1328402 Recinto:41-033-019-00007-00034 Cultivo:63000 PASTOS DE MENOS DE 5 AÑOS-SIN VARIEDAD Secano  
 Ref.-1328403 Recinto:41-033-019-00007-00035 Cultivo:62000 PASTOS PERMANENTES DE 5 O MAS AÑOS-SIN VARIEDAD Secano  
 Ref.-1328405 Recinto:41-033-019-00007-00037 Cultivo:62000 PASTOS PERMANENTES DE 5 O MAS AÑOS-SIN VARIEDAD Secano  
 Ref.-1328406 Recinto:41-033-019-00007-00038 Cultivo:62000 PASTOS PERMANENTES DE 5 O MAS AÑOS-SIN VARIEDAD Secano  
 Ref.-1328407 Recinto:41-033-019-00007-00039 Cultivo:62000 PASTOS PERMANENTES DE 5 O MAS AÑOS-SIN VARIEDAD Secano  
 Ref.-1328408 Recinto:41-033-019-00007-00044 Cultivo:62000 PASTOS PERMANENTES DE 5 O MAS AÑOS-SIN VARIEDAD Secano  
 Ref.-1328409 Recinto:41-033-019-00007-00045 Cultivo:62000 PASTOS PERMANENTES DE 5 O MAS AÑOS-SIN VARIEDAD Secano  
 Ref.-1328410 Recinto:41-033-019-00007-00046 Cultivo:62000 PASTOS PERMANENTES DE 5 O MAS AÑOS-SIN VARIEDAD Secano  
 Ref:1700000005937046 Recinto:41-033-023-00003-00001 Cultivo:62000 PASTOS PERMANENTES DE 5 O MAS AÑOS-SIN VARIEDAD Secano  
 Ref:1700000005937044 Recinto:41-033-023-00003-00006 Cultivo:62000 PASTOS PERMANENTES DE 5 O MAS AÑOS-SIN VARIEDAD Secano  
 Ref:1700000005937027 Recinto:41-033-023-00003-00007 Cultivo:62000 PASTOS PERMANENTES DE 5 O MAS AÑOS-SIN VARIEDAD Secano  
 Ref:1700000005937028 Recinto:41-033-023-00003-00008 Cultivo:62000 PASTOS PERMANENTES DE 5 O MAS AÑOS-SIN VARIEDAD Secano  
 Ref:1700000005937047 Recinto:41-033-023-00005-00001 Cultivo:62000 PASTOS PERMANENTES DE 5 O MAS AÑOS-SIN VARIEDAD Secano  
 Ref:1700000005937089 Recinto:41-033-023-00005-00003 Cultivo:62000 PASTOS PERMANENTES DE 5 O MAS AÑOS-SIN VARIEDAD Secano  
 Ref:1700000005937010 Recinto:41-033-023-00005-00005 Cultivo:62000 PASTOS PERMANENTES DE 5 O MAS AÑOS-SIN VARIEDAD Secano  
 Ref:1700000005937033 Recinto:41-033-023-00005-00007 Cultivo:101195 OLIVAR-LECHIN DE SEVILLA Secano  
 Ref:1700000005937088 Recinto:41-033-023-00005-00008 Cultivo:62000 PASTOS PERMANENTES DE 5 O MAS AÑOS-SIN VARIEDAD Secano  
 Ref:1700000005937035 Recinto:41-033-023-00005-00009 Cultivo:62000 PASTOS PERMANENTES DE 5 O MAS AÑOS-SIN VARIEDAD Secano  
 Ref:1700000005937090 Recinto:41-033-023-00005-00010 Cultivo:62000 PASTOS PERMANENTES DE 5 O MAS AÑOS-SIN VARIEDAD Secano  
 Ref:1700000005937048 Recinto:41-033-023-00005-00011 Cultivo:62000 PASTOS PERMANENTES DE 5 O MAS AÑOS-SIN VARIEDAD Secano  
 Ref:1700000005937037 Recinto:41-033-023-00005-00013 Cultivo:62000 PASTOS PERMANENTES DE 5 O MAS AÑOS-SIN VARIEDAD Secano

(1) Superficie declarada admisible ajustada con la superficie comprometida.  
 (2) Factor de penalización valorando el alcance para el tipo de compromiso.

Puede verificar la integridad de una copia de este documento mediante la lectura del código QR adjunto o mediante el acceso a la dirección <https://ws050.juntadeandalucia.es/verificarFirma> indicando el código de VERIFICACIÓN

FIRMADO POR	RAQUEL MARIA ESPIN CRESPO	18/12/2024	
VERIFICACIÓN	Pk2jmUCNT2ZVULXR6LZ4ED5BQV9F2A	PÁG. 1327/2017	

**INCIDENCIAS****INCIDENCIA DESCRIPCIÓN**

- Ref:170000005937091 Recinto:41-033-023-00005-00014 Cultivo:62000 PASTOS PERMANENTES DE 5 O MAS AÑOS-SIN VARIEDAD Secano
- Ref:170000005937036 Recinto:41-033-023-00005-00015 Cultivo:101195 OLIVAR-LECHIN DE SEVILLA Secano
- Ref:170000005937032 Recinto:41-033-023-00005-00016 Cultivo:62000 PASTOS PERMANENTES DE 5 O MAS AÑOS-SIN VARIEDAD Secano
- Ref:170000005937031 Recinto:41-033-023-00005-00017 Cultivo:101195 OLIVAR-LECHIN DE SEVILLA Secano
- Ref:170000005937049 Recinto:41-033-023-00005-00018 Cultivo:62000 PASTOS PERMANENTES DE 5 O MAS AÑOS-SIN VARIEDAD Secano
- Ref:170000005937011 Recinto:41-033-023-00005-00019 Cultivo:62000 PASTOS PERMANENTES DE 5 O MAS AÑOS-SIN VARIEDAD Secano
- Ref:170000005937012 Recinto:41-033-023-00005-00020 Cultivo:62000 PASTOS PERMANENTES DE 5 O MAS AÑOS-SIN VARIEDAD Secano
- Ref:170000005937013 Recinto:41-033-023-00005-00021 Cultivo:62000 PASTOS PERMANENTES DE 5 O MAS AÑOS-SIN VARIEDAD Secano
- Ref:170000005937014 Recinto:41-033-023-00005-00022 Cultivo:62000 PASTOS PERMANENTES DE 5 O MAS AÑOS-SIN VARIEDAD Secano
- Ref:170000005937045 Recinto:41-033-023-00006-00001 Cultivo:62000 PASTOS PERMANENTES DE 5 O MAS AÑOS-SIN VARIEDAD Secano
- Ref:170000005937042 Recinto:41-033-023-00006-00002 Cultivo:62000 PASTOS PERMANENTES DE 5 O MAS AÑOS-SIN VARIEDAD Secano
- Ref:170000005937043 Recinto:41-033-023-00006-00005 Cultivo:62000 PASTOS PERMANENTES DE 5 O MAS AÑOS-SIN VARIEDAD Secano
- Ref:170000005937015 Recinto:41-033-023-00006-00006 Cultivo:62000 PASTOS PERMANENTES DE 5 O MAS AÑOS-SIN VARIEDAD Regadío
- Ref:170000005937040 Recinto:41-033-023-00006-00007 Cultivo:62000 PASTOS PERMANENTES DE 5 O MAS AÑOS-SIN VARIEDAD Secano
- Ref:170000005937024 Recinto:41-033-023-00006-00011 Cultivo:62000 PASTOS PERMANENTES DE 5 O MAS AÑOS-SIN VARIEDAD Secano
- Ref:170000005937021 Recinto:41-033-023-00006-00017 Cultivo:62000 PASTOS PERMANENTES DE 5 O MAS AÑOS-SIN VARIEDAD Regadío
- Ref:5315933 Recinto:41-033-024-00015-00026 Cultivo:101195 OLIVAR-LECHIN DE SEVILLA Secano
- Ref:5315936 Recinto:41-033-024-00015-00027 Cultivo:101195 OLIVAR-LECHIN DE SEVILLA Secano
- 100424 Solicita recinto que no está comprometido para la operación.
- Ref:-1328382 Recinto:41-033-019-00006-00007 Cultivo:63000 PASTOS DE MENOS DE 5 AÑOS-SIN VARIEDAD Secano
- Ref:-1328383 Recinto:41-033-019-00006-00019 Cultivo:62000 PASTOS PERMANENTES DE 5 O MAS AÑOS-SIN VARIEDAD Secano
- Ref:-1328385 Recinto:41-033-019-00007-00003 Cultivo:62000 PASTOS PERMANENTES DE 5 O MAS AÑOS-SIN VARIEDAD Secano
- Ref:-1328388 Recinto:41-033-019-00007-00007 Cultivo:63000 PASTOS DE MENOS DE 5 AÑOS-SIN VARIEDAD Secano
- Ref:-1328393 Recinto:41-033-019-00007-00019 Cultivo:62000 PASTOS PERMANENTES DE 5 O MAS AÑOS-SIN VARIEDAD Secano
- Ref:-1328394 Recinto:41-033-019-00007-00022 Cultivo:63000 PASTOS DE MENOS DE 5 AÑOS-SIN VARIEDAD Secano
- Ref:-1328395 Recinto:41-033-019-00007-00023 Cultivo:63000 PASTOS DE MENOS DE 5 AÑOS-SIN VARIEDAD Secano
- Ref:-1328402 Recinto:41-033-019-00007-00034 Cultivo:63000 PASTOS DE MENOS DE 5 AÑOS-SIN VARIEDAD Secano

**Datos considerados para el Cálculo de la Carga Ganadera mínima y máxima del expediente**

Explotación	Especie	Inscrito en Sipea y Admisible	Ugm Calculada para CG Mínima	Ugm Calculada para CG Máxima
ES410330000034	BOVINA	SI	70,02	70,02
ES410330000034	PORCINO	NO	0,00	87,10
ES410330000912	BOVINA	SI	112,17	112,17
ES410330000912	PORCINO	NO	0,00	0,00
ES410330000914	BOVINA	SI	7,91	7,91
			190,10	277,20

**Superficie determinada para Cálculo Carga Ganadera Mínima:** 444,11 ha

**Superficie determinada para Cálculo Carga Ganadera Máxima:** 467,94 ha

**Carga Ganadera Mínima Expediente:** 0,43 ugm/ha

**Carga Ganadera Máxima Expediente:** 0,59 ugm/ha

(1) Superficie declarada admisible ajustada con la superficie comprometida.  
 (2) Factor de penalización valorando el alcance para el tipo de compromiso.

Puede verificar la integridad de una copia de este documento mediante la lectura del código QR adjunto o mediante el acceso a la dirección <https://ws050.juntadeandalucia.es/verificarFirma> indicando el código de VERIFICACIÓN

FIRMADO POR	RAQUEL MARIA ESPIN CRESPO	18/12/2024	
VERIFICACIÓN	Pk2jmUCNT2ZVULXR6LZ4ED5BQV9F2A	PÁG. 1328/2017	

**Datos considerados para el Cálculo de la Carga Ganadera mínima y máxima del expediente****Recintos Determinados para el Cálculo de Garga Ganadera Mínima**

REF.	REFERENCIA SIGPAC	CULTIVO	DESCRIPCIÓN CULTIVO	S/R	SUP.
					RESUELTA (ha)
-1328410	41-033-019-00007-00046	62000	PASTOS PERMANENTES DE 5 O MAS AÑOS-SIN VARIEDAD	S	0,42
-1328409	41-033-019-00007-00045	62000	PASTOS PERMANENTES DE 5 O MAS AÑOS-SIN VARIEDAD	S	1,85
-1328408	41-033-019-00007-00044	62000	PASTOS PERMANENTES DE 5 O MAS AÑOS-SIN VARIEDAD	S	2,88
-1328407	41-033-019-00007-00039	62000	PASTOS PERMANENTES DE 5 O MAS AÑOS-SIN VARIEDAD	S	0,27
-1328406	41-033-019-00007-00038	62000	PASTOS PERMANENTES DE 5 O MAS AÑOS-SIN VARIEDAD	S	0,06
-1328405	41-033-019-00007-00037	62000	PASTOS PERMANENTES DE 5 O MAS AÑOS-SIN VARIEDAD	S	0,38
-1328404	41-033-019-00007-00036	62000	PASTOS PERMANENTES DE 5 O MAS AÑOS-SIN VARIEDAD	S	0,01
-1328403	41-033-019-00007-00035	62000	PASTOS PERMANENTES DE 5 O MAS AÑOS-SIN VARIEDAD	S	0,22
-1328402	41-033-019-00007-00034	63000	PASTOS DE MENOS DE 5 AÑOS-SIN VARIEDAD	S	4,07
-1328401	41-033-019-00007-00032	62000	PASTOS PERMANENTES DE 5 O MAS AÑOS-SIN VARIEDAD	S	2,04
-1328400	41-033-019-00007-00031	62000	PASTOS PERMANENTES DE 5 O MAS AÑOS-SIN VARIEDAD	S	1,75
-1328399	41-033-019-00007-00029	62000	PASTOS PERMANENTES DE 5 O MAS AÑOS-SIN VARIEDAD	S	1,81
-1328398	41-033-019-00007-00028	62000	PASTOS PERMANENTES DE 5 O MAS AÑOS-SIN VARIEDAD	S	11,01
-1328397	41-033-019-00007-00027	62000	PASTOS PERMANENTES DE 5 O MAS AÑOS-SIN VARIEDAD	S	7,30
-1328396	41-033-019-00007-00026	62000	PASTOS PERMANENTES DE 5 O MAS AÑOS-SIN VARIEDAD	S	8,15
-1328395	41-033-019-00007-00023	63000	PASTOS DE MENOS DE 5 AÑOS-SIN VARIEDAD	S	5,43
-1328394	41-033-019-00007-00022	63000	PASTOS DE MENOS DE 5 AÑOS-SIN VARIEDAD	S	7,74
-1328393	41-033-019-00007-00019	62000	PASTOS PERMANENTES DE 5 O MAS AÑOS-SIN VARIEDAD	S	2,63
-1328392	41-033-019-00007-00016	62000	PASTOS PERMANENTES DE 5 O MAS AÑOS-SIN VARIEDAD	S	6,78
-1328391	41-033-019-00007-00011	62000	PASTOS PERMANENTES DE 5 O MAS AÑOS-SIN VARIEDAD	S	0,75
-1328390	41-033-019-00007-00010	62000	PASTOS PERMANENTES DE 5 O MAS AÑOS-SIN VARIEDAD	S	1,59
-1328389	41-033-019-00007-00008	62000	PASTOS PERMANENTES DE 5 O MAS AÑOS-SIN VARIEDAD	S	0,01
-1328388	41-033-019-00007-00007	63000	PASTOS DE MENOS DE 5 AÑOS-SIN VARIEDAD	S	15,44
-1328387	41-033-019-00007-00004	62000	PASTOS PERMANENTES DE 5 O MAS AÑOS-SIN VARIEDAD	S	0,16
-1328386	41-033-019-00007-00003	62000	PASTOS PERMANENTES DE 5 O MAS AÑOS-SIN VARIEDAD	S	0,07
-1328385	41-033-019-00007-00003	62000	PASTOS PERMANENTES DE 5 O MAS AÑOS-SIN VARIEDAD	S	0,00
-1328384	41-033-019-00007-00002	62000	PASTOS PERMANENTES DE 5 O MAS AÑOS-SIN VARIEDAD	S	0,04
-1328383	41-033-019-00006-00019	62000	PASTOS PERMANENTES DE 5 O MAS AÑOS-SIN VARIEDAD	S	2,41
-1328382	41-033-019-00006-00007	63000	PASTOS DE MENOS DE 5 AÑOS-SIN VARIEDAD	S	12,20
-1328381	41-033-013-00016-00046	63000	PASTOS DE MENOS DE 5 AÑOS-SIN VARIEDAD	S	0,15
-1328380	41-033-013-00016-00040	62000	PASTOS PERMANENTES DE 5 O MAS AÑOS-SIN VARIEDAD	S	5,52
-1328379	41-033-013-00016-00034	63000	PASTOS DE MENOS DE 5 AÑOS-SIN VARIEDAD	S	0,05
-1328378	41-033-013-00016-00033	63000	PASTOS DE MENOS DE 5 AÑOS-SIN VARIEDAD	S	0,21
-1328377	41-033-013-00016-00031	62000	PASTOS PERMANENTES DE 5 O MAS AÑOS-SIN VARIEDAD	S	5,32
-1328376	41-033-013-00016-00029	62000	PASTOS PERMANENTES DE 5 O MAS AÑOS-SIN VARIEDAD	S	14,61
-1328375	41-033-013-00016-00028	62000	PASTOS PERMANENTES DE 5 O MAS AÑOS-SIN VARIEDAD	S	3,89
-1328374	41-033-013-00016-00027	62000	PASTOS PERMANENTES DE 5 O MAS AÑOS-SIN VARIEDAD	S	0,05
-1328373	41-033-013-00016-00026	62000	PASTOS PERMANENTES DE 5 O MAS AÑOS-SIN VARIEDAD	S	2,99
-1328372	41-033-013-00016-00025	62000	PASTOS PERMANENTES DE 5 O MAS AÑOS-SIN	S	0,85

(1) Superficie declarada admisible ajustada con la superficie comprometida.  
(2) Factor de penalización valorando el alcance para el tipo de compromiso.

Puede verificar la integridad de una copia de este documento mediante la lectura del código QR adjunto o mediante el acceso a la dirección <https://ws050.juntadeandalucia.es/verificarFirma> indicando el código de VERIFICACIÓN

FIRMADO POR	RAQUEL MARIA ESPIN CRESPO	18/12/2024	
VERIFICACIÓN	Pk2jmUCNT2ZVULXR6LZ4ED5BQV9F2A	PÁG. 1329/2017	



**Datos considerados para el Cálculo de la Carga Ganadera mínima y máxima del expediente****Recintos Determinados para el Cálculo de Garga Ganadera Mínima**

REF.	REFERENCIA SIGPAC	CULTIVO	DESCRIPCIÓN CULTIVO	S/R	SUP.
					RESUELTA (ha)
-1328371	41-033-013-00016-00023	62000	PASTOS PERMANENTES DE 5 O MAS AÑOS-SIN VARIEDAD	S	0,42
-1328370	41-033-013-00016-00006	63000	PASTOS DE MENOS DE 5 AÑOS-SIN VARIEDAD	S	0,32
-1328369	41-033-013-00016-00004	63000	PASTOS DE MENOS DE 5 AÑOS-SIN VARIEDAD	S	0,43
-1328368	41-033-013-00016-00002	63000	PASTOS DE MENOS DE 5 AÑOS-SIN VARIEDAD	S	4,65
-1328367	41-033-013-00016-00001	63000	PASTOS DE MENOS DE 5 AÑOS-SIN VARIEDAD	S	6,27
-1328366	41-033-013-00015-00049	63000	PASTOS DE MENOS DE 5 AÑOS-SIN VARIEDAD	S	0,03
-1328365	41-033-013-00015-00048	63000	PASTOS DE MENOS DE 5 AÑOS-SIN VARIEDAD	S	0,04
-1328364	41-033-013-00015-00046	63000	PASTOS DE MENOS DE 5 AÑOS-SIN VARIEDAD	S	9,84
-1328363	41-033-013-00015-00039	62000	PASTOS PERMANENTES DE 5 O MAS AÑOS-SIN VARIEDAD	S	0,02
-1328362	41-033-013-00015-00038	62000	PASTOS PERMANENTES DE 5 O MAS AÑOS-SIN VARIEDAD	S	0,04
-1328361	41-033-013-00015-00037	62000	PASTOS PERMANENTES DE 5 O MAS AÑOS-SIN VARIEDAD	S	0,08
-1328360	41-033-013-00015-00036	62000	PASTOS PERMANENTES DE 5 O MAS AÑOS-SIN VARIEDAD	S	0,51
-1328359	41-033-013-00015-00033	63000	PASTOS DE MENOS DE 5 AÑOS-SIN VARIEDAD	S	0,30
-1328358	41-033-013-00015-00032	62000	PASTOS PERMANENTES DE 5 O MAS AÑOS-SIN VARIEDAD	S	33,90
-1328357	41-033-013-00015-00031	62000	PASTOS PERMANENTES DE 5 O MAS AÑOS-SIN VARIEDAD	S	4,43
-1328356	41-033-013-00015-00029	62000	PASTOS PERMANENTES DE 5 O MAS AÑOS-SIN VARIEDAD	S	1,04
-1328355	41-033-013-00015-00022	63000	PASTOS DE MENOS DE 5 AÑOS-SIN VARIEDAD	S	6,55
-1328354	41-033-013-00015-00022	63000	PASTOS DE MENOS DE 5 AÑOS-SIN VARIEDAD	S	6,37
-1328353	41-033-013-00015-00006	63000	PASTOS DE MENOS DE 5 AÑOS-SIN VARIEDAD	S	8,98
-1328352	41-033-013-00015-00003	62000	PASTOS PERMANENTES DE 5 O MAS AÑOS-SIN VARIEDAD	S	2,92
-1328351	41-033-013-00015-00001	62000	PASTOS PERMANENTES DE 5 O MAS AÑOS-SIN VARIEDAD	S	1,67
5284738	41-033-024-00015-00012	62000	PASTOS PERMANENTES DE 5 O MAS AÑOS-SIN VARIEDAD	S	12,51
1700000005937007	41-033-010-00034-00001	62000	PASTOS PERMANENTES DE 5 O MAS AÑOS-SIN VARIEDAD	S	3,41
1700000005937010	41-033-023-00005-00005	62000	PASTOS PERMANENTES DE 5 O MAS AÑOS-SIN VARIEDAD	S	2,11
1700000005937011	41-033-023-00005-00019	62000	PASTOS PERMANENTES DE 5 O MAS AÑOS-SIN VARIEDAD	S	0,13
1700000005937012	41-033-023-00005-00020	62000	PASTOS PERMANENTES DE 5 O MAS AÑOS-SIN VARIEDAD	S	0,28
1700000005937013	41-033-023-00005-00021	62000	PASTOS PERMANENTES DE 5 O MAS AÑOS-SIN VARIEDAD	S	0,11
1700000005937014	41-033-023-00005-00022	62000	PASTOS PERMANENTES DE 5 O MAS AÑOS-SIN VARIEDAD	S	0,05
1700000005937015	41-033-023-00006-00006	62000	PASTOS PERMANENTES DE 5 O MAS AÑOS-SIN VARIEDAD	R	2,75
1700000005937021	41-033-023-00006-00017	62000	PASTOS PERMANENTES DE 5 O MAS AÑOS-SIN VARIEDAD	R	0,63
1700000005937024	41-033-023-00006-00011	62000	PASTOS PERMANENTES DE 5 O MAS AÑOS-SIN VARIEDAD	S	4,06
1700000005937025	41-033-010-00034-00002	62000	PASTOS PERMANENTES DE 5 O MAS AÑOS-SIN VARIEDAD	S	35,73
1700000005937027	41-033-023-00003-00007	62000	PASTOS PERMANENTES DE 5 O MAS AÑOS-SIN VARIEDAD	S	2,02
1700000005937028	41-033-023-00003-00008	62000	PASTOS PERMANENTES DE 5 O MAS AÑOS-SIN VARIEDAD	S	0,25
1700000005937032	41-033-023-00005-00016	62000	PASTOS PERMANENTES DE 5 O MAS AÑOS-SIN VARIEDAD	S	0,05
1700000005937035	41-033-023-00005-00009	62000	PASTOS PERMANENTES DE 5 O MAS AÑOS-SIN VARIEDAD	S	0,06
1700000005937037	41-033-023-00005-00013	62000	PASTOS PERMANENTES DE 5 O MAS AÑOS-SIN VARIEDAD	S	0,30
1700000005937040	41-033-023-00006-00007	62000	PASTOS PERMANENTES DE 5 O MAS AÑOS-SIN VARIEDAD	S	0,08
1700000005937042	41-033-023-00006-00002	62000	PASTOS PERMANENTES DE 5 O MAS AÑOS-SIN VARIEDAD	S	34,18

(1) Superficie declarada admisible ajustada con la superficie comprometida.  
(2) Factor de penalización valorando el alcance para el tipo de compromiso.

Puede verificar la integridad de una copia de este documento mediante la lectura del código QR adjunto o mediante el acceso a la dirección <https://ws050.juntadeandalucia.es/verificarFirma> indicando el código de VERIFICACIÓN

FIRMADO POR	RAQUEL MARIA ESPIN CRESPO	18/12/2024	
VERIFICACIÓN	Pk2jmUCNT2ZVULXR6LZ4ED5BQV9F2A	PÁG. 1330/2017	

**Datos considerados para el Cálculo de la Carga Ganadera mínima y máxima del expediente****Recintos Determinados para el Cálculo de Garga Ganadera Mínima**

REF.	REFERENCIA SIGPAC	CULTIVO	DESCRIPCIÓN CULTIVO	SUP.	
				S/R	RESUELTA (ha)
170000005937043	41-033-023-00006-00005	62000	PASTOS PERMANENTES DE 5 O MAS AÑOS-SIN VARIEDAD	S	0,91
170000005937044	41-033-023-00003-00006	62000	PASTOS PERMANENTES DE 5 O MAS AÑOS-SIN VARIEDAD	S	1,56
170000005937045	41-033-023-00006-00001	62000	PASTOS PERMANENTES DE 5 O MAS AÑOS-SIN VARIEDAD	S	20,66
170000005937046	41-033-023-00003-00001	62000	PASTOS PERMANENTES DE 5 O MAS AÑOS-SIN VARIEDAD	S	17,33
170000005937047	41-033-023-00005-00001	62000	PASTOS PERMANENTES DE 5 O MAS AÑOS-SIN VARIEDAD	S	66,01
170000005937048	41-033-023-00005-00011	62000	PASTOS PERMANENTES DE 5 O MAS AÑOS-SIN VARIEDAD	S	0,92
170000005937049	41-033-023-00005-00018	62000	PASTOS PERMANENTES DE 5 O MAS AÑOS-SIN VARIEDAD	S	1,07
170000005937054	41-033-010-00037-00001	62000	PASTOS PERMANENTES DE 5 O MAS AÑOS-SIN VARIEDAD	S	3,53
170000005937055	41-033-013-00004-00001	62000	PASTOS PERMANENTES DE 5 O MAS AÑOS-SIN VARIEDAD	S	2,18
170000005937056	41-033-013-00004-00006	62000	PASTOS PERMANENTES DE 5 O MAS AÑOS-SIN VARIEDAD	S	2,95
170000005937057	41-033-013-00004-00008	62000	PASTOS PERMANENTES DE 5 O MAS AÑOS-SIN VARIEDAD	S	0,64
170000005937058	41-033-013-00004-00002	62000	PASTOS PERMANENTES DE 5 O MAS AÑOS-SIN VARIEDAD	S	3,09
170000005937059	41-033-013-00004-00003	62000	PASTOS PERMANENTES DE 5 O MAS AÑOS-SIN VARIEDAD	S	0,07
170000005937060	41-033-013-00004-00005	62000	PASTOS PERMANENTES DE 5 O MAS AÑOS-SIN VARIEDAD	S	0,86
170000005937088	41-033-023-00005-00008	62000	PASTOS PERMANENTES DE 5 O MAS AÑOS-SIN VARIEDAD	S	0,08
170000005937089	41-033-023-00005-00003	62000	PASTOS PERMANENTES DE 5 O MAS AÑOS-SIN VARIEDAD	S	0,36
170000005937090	41-033-023-00005-00010	62000	PASTOS PERMANENTES DE 5 O MAS AÑOS-SIN VARIEDAD	S	0,97
170000005937091	41-033-023-00005-00014	62000	PASTOS PERMANENTES DE 5 O MAS AÑOS-SIN VARIEDAD	S	2,29

**Recintos Determinados para el Cálculo de Garga Ganadera Máxima**

REF.	REFERENCIA SIGPAC	CULTIVO	DESCRIPCIÓN CULTIVO	SUP.	
				S/R	RESUELTA (ha)
-1328410	41-033-019-00007-00046	62000	PASTOS PERMANENTES DE 5 O MAS AÑOS-SIN VARIEDAD	S	0,42
-1328409	41-033-019-00007-00045	62000	PASTOS PERMANENTES DE 5 O MAS AÑOS-SIN VARIEDAD	S	1,85
-1328408	41-033-019-00007-00044	62000	PASTOS PERMANENTES DE 5 O MAS AÑOS-SIN VARIEDAD	S	2,88
-1328407	41-033-019-00007-00039	62000	PASTOS PERMANENTES DE 5 O MAS AÑOS-SIN VARIEDAD	S	0,27
-1328406	41-033-019-00007-00038	62000	PASTOS PERMANENTES DE 5 O MAS AÑOS-SIN VARIEDAD	S	0,06
-1328405	41-033-019-00007-00037	62000	PASTOS PERMANENTES DE 5 O MAS AÑOS-SIN VARIEDAD	S	0,38
-1328404	41-033-019-00007-00036	62000	PASTOS PERMANENTES DE 5 O MAS AÑOS-SIN VARIEDAD	S	0,01
-1328403	41-033-019-00007-00035	62000	PASTOS PERMANENTES DE 5 O MAS AÑOS-SIN VARIEDAD	S	0,22
-1328402	41-033-019-00007-00034	63000	PASTOS DE MENOS DE 5 AÑOS-SIN VARIEDAD	S	4,07
-1328401	41-033-019-00007-00032	62000	PASTOS PERMANENTES DE 5 O MAS AÑOS-SIN VARIEDAD	S	2,04
-1328400	41-033-019-00007-00031	62000	PASTOS PERMANENTES DE 5 O MAS AÑOS-SIN VARIEDAD	S	1,75
-1328399	41-033-019-00007-00029	62000	PASTOS PERMANENTES DE 5 O MAS AÑOS-SIN VARIEDAD	S	1,81
-1328398	41-033-019-00007-00028	62000	PASTOS PERMANENTES DE 5 O MAS AÑOS-SIN VARIEDAD	S	11,01
-1328397	41-033-019-00007-00027	62000	PASTOS PERMANENTES DE 5 O MAS AÑOS-SIN VARIEDAD	S	7,30
-1328396	41-033-019-00007-00026	62000	PASTOS PERMANENTES DE 5 O MAS AÑOS-SIN VARIEDAD	S	8,15

(1) Superficie declarada admisible ajustada con la superficie comprometida.  
(2) Factor de penalización valorando el alcance para el tipo de compromiso.

Puede verificar la integridad de una copia de este documento mediante la lectura del código QR adjunto o mediante el acceso a la dirección <https://ws050.juntadeandalucia.es/verificarFirma> indicando el código de VERIFICACIÓN

FIRMADO POR	RAQUEL MARIA ESPIN CRESPO	18/12/2024	
VERIFICACIÓN	Pk2jmUCNT2ZVULXR6LZ4ED5BQV9F2A	PÁG. 1331/2017	

**Datos considerados para el Cálculo de la Carga Ganadera mínima y máxima del expediente****Recintos Determinados para el Cálculo de Garga Ganadera Máxima**

REF.	REFERENCIA SIGPAC	CULTIVO	DESCRIPCIÓN CULTIVO	SUP.	
				S/R	RESUELTA (ha)
-1328395	41-033-019-00007-00023	63000	PASTOS DE MENOS DE 5 AÑOS-SIN VARIEDAD	S	5,43
-1328394	41-033-019-00007-00022	63000	PASTOS DE MENOS DE 5 AÑOS-SIN VARIEDAD	S	7,74
-1328393	41-033-019-00007-00019	62000	PASTOS PERMANENTES DE 5 O MAS AÑOS-SIN VARIEDAD	S	2,63
-1328392	41-033-019-00007-00016	62000	PASTOS PERMANENTES DE 5 O MAS AÑOS-SIN VARIEDAD	S	6,78
-1328391	41-033-019-00007-00011	62000	PASTOS PERMANENTES DE 5 O MAS AÑOS-SIN VARIEDAD	S	0,75
-1328390	41-033-019-00007-00010	62000	PASTOS PERMANENTES DE 5 O MAS AÑOS-SIN VARIEDAD	S	1,59
-1328389	41-033-019-00007-00008	62000	PASTOS PERMANENTES DE 5 O MAS AÑOS-SIN VARIEDAD	S	0,01
-1328388	41-033-019-00007-00007	63000	PASTOS DE MENOS DE 5 AÑOS-SIN VARIEDAD	S	15,44
-1328387	41-033-019-00007-00004	62000	PASTOS PERMANENTES DE 5 O MAS AÑOS-SIN VARIEDAD	S	0,16
-1328386	41-033-019-00007-00003	62000	PASTOS PERMANENTES DE 5 O MAS AÑOS-SIN VARIEDAD	S	9,80
-1328385	41-033-019-00007-00003	62000	PASTOS PERMANENTES DE 5 O MAS AÑOS-SIN VARIEDAD	S	0,05
-1328384	41-033-019-00007-00002	62000	PASTOS PERMANENTES DE 5 O MAS AÑOS-SIN VARIEDAD	S	0,04
-1328383	41-033-019-00006-00019	62000	PASTOS PERMANENTES DE 5 O MAS AÑOS-SIN VARIEDAD	S	2,41
-1328382	41-033-019-00006-00007	63000	PASTOS DE MENOS DE 5 AÑOS-SIN VARIEDAD	S	12,20
-1328381	41-033-013-00016-00046	63000	PASTOS DE MENOS DE 5 AÑOS-SIN VARIEDAD	S	0,15
-1328380	41-033-013-00016-00040	62000	PASTOS PERMANENTES DE 5 O MAS AÑOS-SIN VARIEDAD	S	5,52
-1328379	41-033-013-00016-00034	63000	PASTOS DE MENOS DE 5 AÑOS-SIN VARIEDAD	S	0,05
-1328378	41-033-013-00016-00033	63000	PASTOS DE MENOS DE 5 AÑOS-SIN VARIEDAD	S	0,21
-1328377	41-033-013-00016-00031	62000	PASTOS PERMANENTES DE 5 O MAS AÑOS-SIN VARIEDAD	S	5,32
-1328376	41-033-013-00016-00029	62000	PASTOS PERMANENTES DE 5 O MAS AÑOS-SIN VARIEDAD	S	14,61
-1328375	41-033-013-00016-00028	62000	PASTOS PERMANENTES DE 5 O MAS AÑOS-SIN VARIEDAD	S	3,89
-1328374	41-033-013-00016-00027	62000	PASTOS PERMANENTES DE 5 O MAS AÑOS-SIN VARIEDAD	S	0,05
-1328373	41-033-013-00016-00026	62000	PASTOS PERMANENTES DE 5 O MAS AÑOS-SIN VARIEDAD	S	2,99
-1328372	41-033-013-00016-00025	62000	PASTOS PERMANENTES DE 5 O MAS AÑOS-SIN VARIEDAD	S	0,85
-1328371	41-033-013-00016-00023	62000	PASTOS PERMANENTES DE 5 O MAS AÑOS-SIN VARIEDAD	S	0,42
-1328370	41-033-013-00016-00006	63000	PASTOS DE MENOS DE 5 AÑOS-SIN VARIEDAD	S	0,32
-1328369	41-033-013-00016-00004	63000	PASTOS DE MENOS DE 5 AÑOS-SIN VARIEDAD	S	0,43
-1328368	41-033-013-00016-00002	63000	PASTOS DE MENOS DE 5 AÑOS-SIN VARIEDAD	S	4,65
-1328367	41-033-013-00016-00001	63000	PASTOS DE MENOS DE 5 AÑOS-SIN VARIEDAD	S	6,27
-1328366	41-033-013-00015-00049	63000	PASTOS DE MENOS DE 5 AÑOS-SIN VARIEDAD	S	0,03
-1328365	41-033-013-00015-00048	63000	PASTOS DE MENOS DE 5 AÑOS-SIN VARIEDAD	S	0,04
-1328364	41-033-013-00015-00046	63000	PASTOS DE MENOS DE 5 AÑOS-SIN VARIEDAD	S	9,84
-1328363	41-033-013-00015-00039	62000	PASTOS PERMANENTES DE 5 O MAS AÑOS-SIN VARIEDAD	S	0,02
-1328362	41-033-013-00015-00038	62000	PASTOS PERMANENTES DE 5 O MAS AÑOS-SIN VARIEDAD	S	0,04
-1328361	41-033-013-00015-00037	62000	PASTOS PERMANENTES DE 5 O MAS AÑOS-SIN VARIEDAD	S	0,08
-1328360	41-033-013-00015-00036	62000	PASTOS PERMANENTES DE 5 O MAS AÑOS-SIN VARIEDAD	S	0,51
-1328359	41-033-013-00015-00033	63000	PASTOS DE MENOS DE 5 AÑOS-SIN VARIEDAD	S	0,30
-1328358	41-033-013-00015-00032	62000	PASTOS PERMANENTES DE 5 O MAS AÑOS-SIN VARIEDAD	S	33,90
-1328357	41-033-013-00015-00031	62000	PASTOS PERMANENTES DE 5 O MAS AÑOS-SIN VARIEDAD	S	4,43
-1328356	41-033-013-00015-00029	62000	PASTOS PERMANENTES DE 5 O MAS AÑOS-SIN VARIEDAD	S	1,04
-1328355	41-033-013-00015-00022	63000	PASTOS DE MENOS DE 5 AÑOS-SIN VARIEDAD	S	12,92

(1) Superficie declarada admisible ajustada con la superficie comprometida.  
(2) Factor de penalización valorando el alcance para el tipo de compromiso.

Puede verificar la integridad de una copia de este documento mediante la lectura del código QR adjunto o mediante el acceso a la dirección <https://ws050.juntadeandalucia.es/verificarFirma> indicando el código de VERIFICACIÓN

FIRMADO POR	RAQUEL MARIA ESPIN CRESPO	18/12/2024	
VERIFICACIÓN	Pk2jmUCNT2ZVULXR6LZ4ED5BQV9F2A	PÁG. 1332/2017	



**Datos considerados para el Cálculo de la Carga Ganadera mínima y máxima del expediente****Recintos Determinados para el Cálculo de Garga Ganadera Máxima**

REF.	REFERENCIA SIGPAC	CULTIVO	DESCRIPCIÓN CULTIVO	SUP.	
				S/R	RESUELTA (ha)
-1328354	41-033-013-00015-00022	63000	PASTOS DE MENOS DE 5 AÑOS-SIN VARIEDAD	S	12,57
-1328353	41-033-013-00015-00006	63000	PASTOS DE MENOS DE 5 AÑOS-SIN VARIEDAD	S	8,98
-1328352	41-033-013-00015-00003	62000	PASTOS PERMANENTES DE 5 O MAS AÑOS-SIN VARIEDAD	S	2,92
-1328351	41-033-013-00015-00001	62000	PASTOS PERMANENTES DE 5 O MAS AÑOS-SIN VARIEDAD	S	1,67
5284738	41-033-024-00015-00012	62000	PASTOS PERMANENTES DE 5 O MAS AÑOS-SIN VARIEDAD	S	12,51
1700000005937007	41-033-010-00034-00001	62000	PASTOS PERMANENTES DE 5 O MAS AÑOS-SIN VARIEDAD	S	3,41
1700000005937010	41-033-023-00005-00005	62000	PASTOS PERMANENTES DE 5 O MAS AÑOS-SIN VARIEDAD	S	2,11
1700000005937011	41-033-023-00005-00019	62000	PASTOS PERMANENTES DE 5 O MAS AÑOS-SIN VARIEDAD	S	0,13
1700000005937012	41-033-023-00005-00020	62000	PASTOS PERMANENTES DE 5 O MAS AÑOS-SIN VARIEDAD	S	0,28
1700000005937013	41-033-023-00005-00021	62000	PASTOS PERMANENTES DE 5 O MAS AÑOS-SIN VARIEDAD	S	0,11
1700000005937014	41-033-023-00005-00022	62000	PASTOS PERMANENTES DE 5 O MAS AÑOS-SIN VARIEDAD	S	0,05
1700000005937015	41-033-023-00006-00006	62000	PASTOS PERMANENTES DE 5 O MAS AÑOS-SIN VARIEDAD	R	2,75
1700000005937016	41-033-023-00006-00012	247000	CULTIVOS MIXTOS DE ESPECIES PRATENSES-SIN VARIEDAD	R	0,05
1700000005937017	41-033-023-00006-00013	247000	CULTIVOS MIXTOS DE ESPECIES PRATENSES-SIN VARIEDAD	R	0,04
1700000005937018	41-033-023-00006-00014	247000	CULTIVOS MIXTOS DE ESPECIES PRATENSES-SIN VARIEDAD	R	0,07
1700000005937019	41-033-023-00006-00015	247000	CULTIVOS MIXTOS DE ESPECIES PRATENSES-SIN VARIEDAD	R	0,04
1700000005937020	41-033-023-00006-00016	247000	CULTIVOS MIXTOS DE ESPECIES PRATENSES-SIN VARIEDAD	R	0,37
1700000005937021	41-033-023-00006-00017	62000	PASTOS PERMANENTES DE 5 O MAS AÑOS-SIN VARIEDAD	R	0,63
1700000005937022	41-033-023-00006-00018	247000	CULTIVOS MIXTOS DE ESPECIES PRATENSES-SIN VARIEDAD	R	0,27
1700000005937023	41-033-023-00006-00019	247000	CULTIVOS MIXTOS DE ESPECIES PRATENSES-SIN VARIEDAD	R	0,04
1700000005937024	41-033-023-00006-00011	62000	PASTOS PERMANENTES DE 5 O MAS AÑOS-SIN VARIEDAD	S	4,06
1700000005937025	41-033-010-00034-00002	62000	PASTOS PERMANENTES DE 5 O MAS AÑOS-SIN VARIEDAD	S	35,73
1700000005937027	41-033-023-00003-00007	62000	PASTOS PERMANENTES DE 5 O MAS AÑOS-SIN VARIEDAD	S	2,02
1700000005937028	41-033-023-00003-00008	62000	PASTOS PERMANENTES DE 5 O MAS AÑOS-SIN VARIEDAD	S	0,25
1700000005937032	41-033-023-00005-00016	62000	PASTOS PERMANENTES DE 5 O MAS AÑOS-SIN VARIEDAD	S	0,05
1700000005937034	41-033-023-00005-00012	247000	CULTIVOS MIXTOS DE ESPECIES PRATENSES-SIN VARIEDAD	S	0,60
1700000005937035	41-033-023-00005-00009	62000	PASTOS PERMANENTES DE 5 O MAS AÑOS-SIN VARIEDAD	S	0,06
1700000005937037	41-033-023-00005-00013	62000	PASTOS PERMANENTES DE 5 O MAS AÑOS-SIN VARIEDAD	S	0,30
1700000005937040	41-033-023-00006-00007	62000	PASTOS PERMANENTES DE 5 O MAS AÑOS-SIN VARIEDAD	S	0,08
1700000005937042	41-033-023-00006-00002	62000	PASTOS PERMANENTES DE 5 O MAS AÑOS-SIN VARIEDAD	S	34,18
1700000005937043	41-033-023-00006-00005	62000	PASTOS PERMANENTES DE 5 O MAS AÑOS-SIN VARIEDAD	S	0,91
1700000005937044	41-033-023-00003-00006	62000	PASTOS PERMANENTES DE 5 O MAS AÑOS-SIN VARIEDAD	S	1,56
1700000005937045	41-033-023-00006-00001	62000	PASTOS PERMANENTES DE 5 O MAS AÑOS-SIN VARIEDAD	S	20,66
1700000005937046	41-033-023-00003-00001	62000	PASTOS PERMANENTES DE 5 O MAS AÑOS-SIN VARIEDAD	S	17,33
1700000005937047	41-033-023-00005-00001	62000	PASTOS PERMANENTES DE 5 O MAS AÑOS-SIN VARIEDAD	S	66,01
1700000005937048	41-033-023-00005-00011	62000	PASTOS PERMANENTES DE 5 O MAS AÑOS-SIN VARIEDAD	S	0,92
1700000005937049	41-033-023-00005-00018	62000	PASTOS PERMANENTES DE 5 O MAS AÑOS-SIN VARIEDAD	S	1,07

(1) Superficie declarada admisible ajustada con la superficie comprometida.  
(2) Factor de penalización valorando el alcance para el tipo de compromiso.

Puede verificar la integridad de una copia de este documento mediante la lectura del código QR adjunto o mediante el acceso a la dirección <https://ws050.juntadeandalucia.es/verificarFirma> indicando el código de VERIFICACIÓN

FIRMADO POR

RAQUEL MARIA ESPIN CRESPO

18/12/2024

VERIFICACIÓN

Pk2jmUCNT2ZVULXR6LZ4ED5BQV9F2A

PÁG. 1333/2017



**Datos considerados para el Cálculo de la Carga Ganadera mínima y máxima del expediente****Recintos Determinados para el Cálculo de Garga Ganadera Máxima**

REF.	REFERENCIA SIGPAC	CULTIVO	DESCRIPCIÓN CULTIVO	SUP.	
				S/R	RESUELTA (ha)
1700000005937054	41-033-010-00037-00001	62000	PASTOS PERMANENTES DE 5 O MAS AÑOS-SIN VARIEDAD	S	3,53
1700000005937055	41-033-013-00004-00001	62000	PASTOS PERMANENTES DE 5 O MAS AÑOS-SIN VARIEDAD	S	2,18
1700000005937056	41-033-013-00004-00006	62000	PASTOS PERMANENTES DE 5 O MAS AÑOS-SIN VARIEDAD	S	2,95
1700000005937057	41-033-013-00004-00008	62000	PASTOS PERMANENTES DE 5 O MAS AÑOS-SIN VARIEDAD	S	0,64
1700000005937058	41-033-013-00004-00002	62000	PASTOS PERMANENTES DE 5 O MAS AÑOS-SIN VARIEDAD	S	3,09
1700000005937059	41-033-013-00004-00003	62000	PASTOS PERMANENTES DE 5 O MAS AÑOS-SIN VARIEDAD	S	0,07
1700000005937060	41-033-013-00004-00005	62000	PASTOS PERMANENTES DE 5 O MAS AÑOS-SIN VARIEDAD	S	0,86
1700000005937088	41-033-023-00005-00008	62000	PASTOS PERMANENTES DE 5 O MAS AÑOS-SIN VARIEDAD	S	0,08
1700000005937089	41-033-023-00005-00003	62000	PASTOS PERMANENTES DE 5 O MAS AÑOS-SIN VARIEDAD	S	0,36
1700000005937090	41-033-023-00005-00010	62000	PASTOS PERMANENTES DE 5 O MAS AÑOS-SIN VARIEDAD	S	0,97
1700000005937091	41-033-023-00005-00014	62000	PASTOS PERMANENTES DE 5 O MAS AÑOS-SIN VARIEDAD	S	2,29

**Incidencias de carga ganadera****INCIDENCIA DESCRIPCIÓN**

4272	Verifica que las líneas de declaración de las Solicitudes Únicas no tienen solapes con la capa de Retroactividad Gráfica (ambas de la misma campaña) a nivel de expediente/línea de declaración gráfica de la solicitud. Ref:-1328402 Recinto:41-033-019-00007-00034 Cultivo: - Agregado de la referencia del recinto.:0 Zona de la referencia del recinto.:0 Superficie solapada.:0,02 Id. Incid.:5096796
100407	Explotación solicitada no forma parte de ningún organismo de control autorizado para la producción ecológica en Andalucía o fecha de inscripción posterior al plazo establecido ( Anexo I. Criterios de Subvencionabilidad. Orden 28 de marzo de 2023 ). Explotación:ES410330000034 Especie:PORCINO Explotación:ES4103300000912 Especie:PORCINO

(1) Superficie declarada admisible ajustada con la superficie comprometida.  
(2) Factor de penalización valorando el alcance para el tipo de compromiso.

Puede verificar la integridad de una copia de este documento mediante la lectura del código QR adjunto o mediante el acceso a la dirección <https://ws050.juntadeandalucia.es/verificarFirma> indicando el código de VERIFICACIÓN

FIRMADO POR	RAQUEL MARIA ESPIN CRESPO	18/12/2024	
VERIFICACIÓN	Pk2jmUCNT2ZVULXR6LZ4ED5BQV9F2A	PÁG. 1334/2017	

**APELLIDOS Y NOMBRE / RAZÓN SOCIAL**

MARISMAS DE TIERRAS BAJAS S.L.

**NIF**

\*\*\*\*5576\*

**EXPEDIENTE**

1174246

**ANUALIDAD DE PAGO**

1ª

**IMPORTES POR ANUALIDAD**

	2023	2024	2025	2026	2027
<b>IMPORTE MÁXIMO SUBVENCIONABLE</b>	6.161,25 €	6.161,25 €	6.161,25 €	6.161,25 €	6.161,25 €
<b>IMPORTE MEDIO DE TRANSFERENCIA (€/ha)</b>	82,15 €	82,15 €	82,15 €	82,15 €	82,15 €

**RESUMEN DE UNIDADES**

Cód	GRUPO DE PAGO	Sup. Dec. Admisible (ha)	Sup. Comprometida (ha)	Sup. ajustada compromiso (1) (ha)	% sobredec.	Sup. Resuelta (ha)	Importe Declarado	Importe Topado	Importe Resuelto	Importe tras sobredec.
428	PASTOS ASOCIADOS A GANADERÍA ECOLÓGICA	1.209,43		75,00	0,00	75,00	6.161,25	6.161,25	6.161,25	6.161,25
<b>TOTAL</b>		1.209,43	75,00	75,00		75,00	6.161,25	6.161,25	6.161,25	6.161,25

**APLICACIÓN DE REDUCCIONES Y PENALIZACIONES**

GRUPO DE PAGO	Importe Calculado	Importe prereduc.	Criterios de subvencionabilidad y compromisos	Presentación tardía	Omisión declaración	Condicionidad	IMPORTE (Euros) RESUELTO
PASTOS ASOCIADOS A GANADERÍA	6.161,25	6.161,25	0,00	0,00	0,00	0,00	6.161,25
<b>TOTAL</b>	6.161,25	6.161,25					6.161,25

**RESUMEN DE PAGOS****IMPORTE (Euros)**

	RESUELTO	FEADER	MAPA	CAPADR
PASTOS ASOCIADOS A GANADERÍA ECOLÓGICA - Pago realizado	6.161,25 €	5.237,06 €	604,42 €	319,77 €

**RECINTOS RESUELTOS**

REE	REFERENCIA SIGPAC	CULTIVO	DESCRIPCIÓN CULTIVO	S/R	G.PAGO	PEND. MEDIA (%)	SUP. DEC. ADMISIBLE (ha)	SUP. COMPROM. (ha)	SUP. AJUSTADA COMPROM. (1) (ha)	SUP. CONV. SIGPAC (ha)	SUP. CERTIF. (ha)	SUP. CAMPO (ha)	SUP. CAMPO DETER. CULT. DECLARADO (ha)	SUP. DEC. REDUCIDA (ha)	SUP. RESUELTA (ha)
-1248048	41-079-058-09003-027	62000	PASTOS PERMANENTES DE 5 O MAS AÑOS-SIN VARIEDAD	S	428	1,00	30,99	30,99	30,99		36,46			30,99	30,99
-1248047	41-079-058-09003-026	62000	PASTOS PERMANENTES DE 5 O MAS AÑOS-SIN VARIEDAD	S	428	0,80	2,63	2,63	2,63		2,63			2,63	2,63
-1248046	41-079-058-09003-025	62000	PASTOS PERMANENTES DE 5 O MAS AÑOS-SIN VARIEDAD	S	428	0,90	44,57	44,57	44,57		59,42			44,57	44,57
-1248043	41-079-058-09003-019	62000	PASTOS PERMANENTES DE 5 O MAS AÑOS-SIN VARIEDAD	S	428	1,60	13,51	13,51	13,51		15,89			13,51	13,51
-1248042	41-079-058-09003-018	62000	PASTOS PERMANENTES DE 5 O MAS AÑOS-SIN VARIEDAD	S	428	12,10	0,09	0,09	0,09		0,10			0,09	0,09
-1248041	41-079-058-09003-008	62000	PASTOS PERMANENTES DE 5 O MAS AÑOS-SIN VARIEDAD	S	428	1,80	2,66	2,66	2,66		2,66			2,66	2,66
-1248039	41-079-058-09003-006	62000	PASTOS PERMANENTES DE 5 O MAS AÑOS-SIN VARIEDAD	S	428	1,00	1,93	1,93	1,93		1,93			1,93	1,93
-1248037	41-079-058-00003-009	62000	PASTOS PERMANENTES DE 5 O MAS AÑOS-SIN VARIEDAD	S	428	4,10	0,07	0,07	0,07		0,07			0,07	0,07
-1248036	41-079-058-00003-008	62000	PASTOS PERMANENTES DE 5 O MAS AÑOS-SIN VARIEDAD	S	428	2,20	0,10	0,10	0,10		0,10			0,10	0,10
-1248035	41-079-058-00003-007	62000	PASTOS PERMANENTES DE 5 O MAS AÑOS-SIN VARIEDAD	S	428	4,00	0,05	0,05	0,05		0,06			0,05	0,05
-1248034	41-079-058-00003-006	62000	PASTOS PERMANENTES DE 5 O MAS AÑOS-SIN VARIEDAD	S	428	4,30	0,24	0,24	0,24		0,24			0,24	0,24
1700000006759863	41-079-058-00003-003	62000	PASTOS PERMANENTES DE 5 O MAS AÑOS-SIN VARIEDAD	S	428	0,70	69,13	69,13	69,13		69,13			69,13	69,13
1700000006759882	41-079-058-00003-005	62000	PASTOS PERMANENTES DE 5 O MAS AÑOS-SIN VARIEDAD	S	428	0,70	12,59	12,59	12,59		16,79			12,59	12,59
1700000006759889	41-079-058-00003-002	62000	PASTOS PERMANENTES DE 5 O MAS AÑOS-SIN VARIEDAD	S	428	0,50	1.019,15	1.019,15	1.019,15		1.019,15			1.019,15	1.019,15
1700000006759892	41-079-058-00003-004	62000	PASTOS PERMANENTES DE 5 O MAS AÑOS-SIN VARIEDAD	S	428	1,10	11,72	11,72	11,72		11,72			11,72	11,72

(1) Superficie declarada admisible ajustada con la superficie comprometida.  
(2) Factor de penalización valorando el alcance para el tipo de compromiso.Puede verificar la integridad de una copia de este documento mediante la lectura del código QR adjunto o mediante el acceso a la dirección <https://ws050.juntadeandalucia.es/verificarFirma> indicando el código de VERIFICACIÓN

FIRMADO POR

RAQUEL MARIA ESPIN CRESPO

18/12/2024

VERIFICACIÓN

Pk2jmUCNT2ZVULXR6LZ4ED5BQV9F2A

PÁG. 1335/2017



**Datos considerados para el Cálculo de la Carga Ganadera mínima y máxima del expediente**

Explotación	Especie	Inscrito en Sipea y Admisible	Ugm Calculada para CG Mínima	Ugm Calculada para CG Máxima
ES410790000525	BOVINA	SI	195,52	195,52
			195,52	195,52

Superficie determinada para Cálculo Carga Ganadera Mínima: 1.237,17 ha

Superficie determinada para Cálculo Carga Ganadera Máxima: 1.237,17 ha

Carga Ganadera Mínima Expediente: 0,16 ugm/ha

Carga Ganadera Máxima Expediente: 0,16 ugm/ha

Los importes del Grupo de Pago de pastos de este expediente han sido ajustados por no llegar a la carga ganadera mínima de 0,3

**Recintos Determinados para el Cálculo de Garga Ganadera Mínima**

REF.	REFERENCIA SIGPAC	CULTIVO	DESCRIPCIÓN CULTIVO	S/R	SUP. RESUELTA (ha)
-1248048	41-079-058-09003-00027	62000	PASTOS PERMANENTES DE 5 O MAS AÑOS-SIN VARIEDAD	S	30,99
-1248047	41-079-058-09003-00026	62000	PASTOS PERMANENTES DE 5 O MAS AÑOS-SIN VARIEDAD	S	2,63
-1248046	41-079-058-09003-00025	62000	PASTOS PERMANENTES DE 5 O MAS AÑOS-SIN VARIEDAD	S	44,57
-1248043	41-079-058-09003-00019	62000	PASTOS PERMANENTES DE 5 O MAS AÑOS-SIN VARIEDAD	S	13,51
-1248042	41-079-058-09003-00018	62000	PASTOS PERMANENTES DE 5 O MAS AÑOS-SIN VARIEDAD	S	0,09
-1248041	41-079-058-09003-00008	62000	PASTOS PERMANENTES DE 5 O MAS AÑOS-SIN VARIEDAD	S	2,66
-1248039	41-079-058-09003-00006	62000	PASTOS PERMANENTES DE 5 O MAS AÑOS-SIN VARIEDAD	S	1,93
-1248037	41-079-058-00003-00009	62000	PASTOS PERMANENTES DE 5 O MAS AÑOS-SIN VARIEDAD	S	0,07
-1248036	41-079-058-00003-00008	62000	PASTOS PERMANENTES DE 5 O MAS AÑOS-SIN VARIEDAD	S	0,10
-1248035	41-079-058-00003-00007	62000	PASTOS PERMANENTES DE 5 O MAS AÑOS-SIN VARIEDAD	S	0,05
-1248034	41-079-058-00003-00006	62000	PASTOS PERMANENTES DE 5 O MAS AÑOS-SIN VARIEDAD	S	0,24
-1248033	41-079-035-09002-00002	62000	PASTOS PERMANENTES DE 5 O MAS AÑOS-SIN VARIEDAD	S	12,08
-1248032	41-079-035-09001-00003	62000	PASTOS PERMANENTES DE 5 O MAS AÑOS-SIN VARIEDAD	R	0,03
-1248031	41-079-035-09001-00002	62000	PASTOS PERMANENTES DE 5 O MAS AÑOS-SIN VARIEDAD	S	3,94
-1248030	41-079-035-00005-00005	62000	PASTOS PERMANENTES DE 5 O MAS AÑOS-SIN VARIEDAD	S	0,01
-1248029	41-079-035-00005-00003	62000	PASTOS PERMANENTES DE 5 O MAS AÑOS-SIN VARIEDAD	R	0,01
-1248028	41-079-035-00005-00002	62000	PASTOS PERMANENTES DE 5 O MAS AÑOS-SIN VARIEDAD	S	0,50
-1248027	41-079-035-00002-00021	63000	PASTOS DE MENOS DE 5 AÑOS-SIN VARIEDAD	S	0,08
-1248026	41-079-035-00002-00020	63000	PASTOS DE MENOS DE 5 AÑOS-SIN VARIEDAD	S	0,00
-1248025	41-079-035-00002-00018	62000	PASTOS PERMANENTES DE 5 O MAS AÑOS-SIN VARIEDAD	S	0,18
-1248024	41-079-035-00002-00017	63000	PASTOS DE MENOS DE 5 AÑOS-SIN VARIEDAD	S	0,00
-1248023	41-079-035-00002-00011	63000	PASTOS DE MENOS DE 5 AÑOS-SIN VARIEDAD	S	0,00
-1248022	41-079-035-00001-00008	62000	PASTOS PERMANENTES DE 5 O MAS AÑOS-SIN VARIEDAD	S	0,22
-1248021	41-079-034-00005-00009	62000	PASTOS PERMANENTES DE 5 O MAS AÑOS-SIN VARIEDAD	R	0,05
1700000006759840	41-079-035-00005-00001	62000	PASTOS PERMANENTES DE 5 O MAS AÑOS-SIN VARIEDAD	S	1,54
1700000006759849	41-079-032-00017-00023	62000	PASTOS PERMANENTES DE 5 O MAS AÑOS-SIN VARIEDAD	S	0,13
1700000006759863	41-079-058-00003-00003	62000	PASTOS PERMANENTES DE 5 O MAS AÑOS-SIN VARIEDAD	S	69,13
1700000006759882	41-079-058-00003-00005	62000	PASTOS PERMANENTES DE 5 O MAS AÑOS-SIN VARIEDAD	S	12,59
1700000006759889	41-079-058-00003-00002	62000	PASTOS PERMANENTES DE 5 O MAS AÑOS-SIN VARIEDAD	S	1.019,15
1700000006759892	41-079-058-00003-00004	62000	PASTOS PERMANENTES DE 5 O MAS AÑOS-SIN VARIEDAD	S	11,72
1700000006759898	41-079-015-00011-00015	62000	PASTOS PERMANENTES DE 5 O MAS AÑOS-SIN VARIEDAD	S	4,86

(1) Superficie declarada admisible ajustada con la superficie comprometida.  
(2) Factor de penalización valorando el alcance para el tipo de compromiso.Puede verificar la integridad de una copia de este documento mediante la lectura del código QR adjunto o mediante el acceso a la dirección <https://ws050.juntadeandalucia.es/verificarFirma> indicando el código de VERIFICACIÓN

FIRMADO POR

RAQUEL MARIA ESPIN CRESPO

18/12/2024

VERIFICACIÓN

Pk2jmUCNT2ZVULXR6LZ4ED5BQV9F2A

PÁG. 1336/2017



**Datos considerados para el Cálculo de la Carga Ganadera mínima y máxima del expediente****Recintos Determinados para el Cálculo de Garga Ganadera Mínima**

REF.	REFERENCIA SIGPAC	CULTIVO	DESCRIPCIÓN CULTIVO	SUP.	
				S/R	RESUELTA (ha)
1700000006759899	41-079-015-00002-00007	62000	PASTOS PERMANENTES DE 5 O MAS AÑOS-SIN VARIEDAD	S	2,11
1700000006759900	41-079-015-00011-00008	62000	PASTOS PERMANENTES DE 5 O MAS AÑOS-SIN VARIEDAD	S	2,00

**Recintos Determinados para el Cálculo de Garga Ganadera Máxima**

REF.	REFERENCIA SIGPAC	CULTIVO	DESCRIPCIÓN CULTIVO	SUP.	
				S/R	RESUELTA (ha)
-1248048	41-079-058-09003-00027	62000	PASTOS PERMANENTES DE 5 O MAS AÑOS-SIN VARIEDAD	S	30,99
-1248047	41-079-058-09003-00026	62000	PASTOS PERMANENTES DE 5 O MAS AÑOS-SIN VARIEDAD	S	2,63
-1248046	41-079-058-09003-00025	62000	PASTOS PERMANENTES DE 5 O MAS AÑOS-SIN VARIEDAD	S	44,57
-1248043	41-079-058-09003-00019	62000	PASTOS PERMANENTES DE 5 O MAS AÑOS-SIN VARIEDAD	S	13,51
-1248042	41-079-058-09003-00018	62000	PASTOS PERMANENTES DE 5 O MAS AÑOS-SIN VARIEDAD	S	0,09
-1248041	41-079-058-09003-00008	62000	PASTOS PERMANENTES DE 5 O MAS AÑOS-SIN VARIEDAD	S	2,66
-1248039	41-079-058-09003-00006	62000	PASTOS PERMANENTES DE 5 O MAS AÑOS-SIN VARIEDAD	S	1,93
-1248037	41-079-058-00003-00009	62000	PASTOS PERMANENTES DE 5 O MAS AÑOS-SIN VARIEDAD	S	0,07
-1248036	41-079-058-00003-00008	62000	PASTOS PERMANENTES DE 5 O MAS AÑOS-SIN VARIEDAD	S	0,10
-1248035	41-079-058-00003-00007	62000	PASTOS PERMANENTES DE 5 O MAS AÑOS-SIN VARIEDAD	S	0,05
-1248034	41-079-058-00003-00006	62000	PASTOS PERMANENTES DE 5 O MAS AÑOS-SIN VARIEDAD	S	0,24
-1248033	41-079-035-09002-00002	62000	PASTOS PERMANENTES DE 5 O MAS AÑOS-SIN VARIEDAD	S	12,08
-1248032	41-079-035-09001-00003	62000	PASTOS PERMANENTES DE 5 O MAS AÑOS-SIN VARIEDAD	R	0,03
-1248031	41-079-035-09001-00002	62000	PASTOS PERMANENTES DE 5 O MAS AÑOS-SIN VARIEDAD	S	3,94
-1248030	41-079-035-00005-00005	62000	PASTOS PERMANENTES DE 5 O MAS AÑOS-SIN VARIEDAD	S	0,01
-1248029	41-079-035-00005-00003	62000	PASTOS PERMANENTES DE 5 O MAS AÑOS-SIN VARIEDAD	R	0,01
-1248028	41-079-035-00005-00002	62000	PASTOS PERMANENTES DE 5 O MAS AÑOS-SIN VARIEDAD	S	0,50
-1248027	41-079-035-00002-00021	63000	PASTOS DE MENOS DE 5 AÑOS-SIN VARIEDAD	S	0,08
-1248026	41-079-035-00002-00020	63000	PASTOS DE MENOS DE 5 AÑOS-SIN VARIEDAD	S	0,00
-1248025	41-079-035-00002-00018	62000	PASTOS PERMANENTES DE 5 O MAS AÑOS-SIN VARIEDAD	S	0,18
-1248024	41-079-035-00002-00017	63000	PASTOS DE MENOS DE 5 AÑOS-SIN VARIEDAD	S	0,00
-1248023	41-079-035-00002-00011	63000	PASTOS DE MENOS DE 5 AÑOS-SIN VARIEDAD	S	0,00
-1248022	41-079-035-00001-00008	62000	PASTOS PERMANENTES DE 5 O MAS AÑOS-SIN VARIEDAD	S	0,22
-1248021	41-079-034-00005-00009	62000	PASTOS PERMANENTES DE 5 O MAS AÑOS-SIN VARIEDAD	R	0,05
1700000006759840	41-079-035-00005-00001	62000	PASTOS PERMANENTES DE 5 O MAS AÑOS-SIN VARIEDAD	S	1,54
1700000006759849	41-079-032-00017-00023	62000	PASTOS PERMANENTES DE 5 O MAS AÑOS-SIN VARIEDAD	S	0,13
1700000006759863	41-079-058-00003-00003	62000	PASTOS PERMANENTES DE 5 O MAS AÑOS-SIN VARIEDAD	S	69,13
1700000006759882	41-079-058-00003-00005	62000	PASTOS PERMANENTES DE 5 O MAS AÑOS-SIN VARIEDAD	S	12,59
1700000006759889	41-079-058-00003-00002	62000	PASTOS PERMANENTES DE 5 O MAS AÑOS-SIN VARIEDAD	S	1.019,15
1700000006759892	41-079-058-00003-00004	62000	PASTOS PERMANENTES DE 5 O MAS AÑOS-SIN VARIEDAD	S	11,72
1700000006759898	41-079-015-00011-00015	62000	PASTOS PERMANENTES DE 5 O MAS AÑOS-SIN VARIEDAD	S	4,86
1700000006759899	41-079-015-00002-00007	62000	PASTOS PERMANENTES DE 5 O MAS AÑOS-SIN VARIEDAD	S	2,11
1700000006759900	41-079-015-00011-00008	62000	PASTOS PERMANENTES DE 5 O MAS AÑOS-SIN VARIEDAD	S	2,00

(1) Superficie declarada admisible ajustada con la superficie comprometida.  
(2) Factor de penalización valorando el alcance para el tipo de compromiso.Puede verificar la integridad de una copia de este documento mediante la lectura del código QR adjunto o mediante el acceso a la dirección <https://ws050.juntadeandalucia.es/verificarFirma> indicando el código de VERIFICACIÓN

FIRMADO POR

RAQUEL MARIA ESPIN CRESPO

18/12/2024

VERIFICACIÓN

Pk2jmUCNT2ZVULXR6LZ4ED5BQV9F2A

PÁG. 1337/2017



**Datos considerados para el Cálculo de la Carga Ganadera mínima y máxima del expediente****Recintos Determinados para el Cálculo de Garga Ganadera Máxima**

REF.	REFERENCIA SIGPAC	CULTIVO	DESCRIPCIÓN CULTIVO VARIEDAD	SUP. RESUELTA (ha)	
				S/R	

**Incidencias de carga ganadera****INCIDENCIA DESCRIPCIÓN**

218	La superficie total declarada sobre un mismo recinto en el conjunto de los expedientes, no puede superar la superficie total que el SIGPAC establece para ese recinto.				
	Ref:-1248026	Recinto:41-079-035-00002-00020	Cultivo:63000	PASTOS DE MENOS DE 5 AÑOS-SIN VARIEDAD	Secano Suma de superficies declaradas para este recinto por todos los solicitantes (Áreas):38 Superficie SIGPAC medida para este recinto (Áreas):19 Exceso de superficie declarada (Hectáreas):0,19 Suma de superficies declaradas para este recinto por el solicitante (Áreas):19
	Ref:-1248024	Recinto:41-079-035-00002-00017	Cultivo:63000	PASTOS DE MENOS DE 5 AÑOS-SIN VARIEDAD	Secano Suma de superficies declaradas para este recinto por todos los solicitantes (Áreas):50 Superficie SIGPAC medida para este recinto (Áreas):25 Exceso de superficie declarada (Hectáreas):0,25 Suma de superficies declaradas para este recinto por el solicitante (Áreas):25
	Ref:-1248023	Recinto:41-079-035-00002-00011	Cultivo:63000	PASTOS DE MENOS DE 5 AÑOS-SIN VARIEDAD	Secano Suma de superficies declaradas para este recinto por todos los solicitantes (Áreas):74 Superficie SIGPAC medida para este recinto (Áreas):37 Exceso de superficie declarada (Hectáreas):0,37 Suma de superficies declaradas para este recinto por el solicitante (Áreas):37

(1) Superficie declarada admisible ajustada con la superficie comprometida.  
 (2) Factor de penalización valorando el alcance para el tipo de compromiso.

Puede verificar la integridad de una copia de este documento mediante la lectura del código QR adjunto o mediante el acceso a la dirección <https://ws050.juntadeandalucia.es/verificarFirma> indicando el código de VERIFICACIÓN

FIRMADO POR	RAQUEL MARIA ESPIN CRESPO	18/12/2024	
VERIFICACIÓN	Pk2jmUCNT2ZVULXR6LZ4ED5BQV9F2A	PÁG. 1338/2017	

**APELLIDOS Y NOMBRE / RAZÓN SOCIAL**

MARQUEZ CHACON SALVADOR

**NIF**

\*\*\*4817\*

**EXPEDIENTE**

1212814

**ANUALIDAD DE PAGO**

1ª

**IMPORTE POR ANUALIDAD**

	2023	2024	2025	2026	2027
<b>IMPORTE MÁXIMO SUBVENCIONABLE</b>	1.002,15 €	1.002,15 €	1.002,15 €	1.002,15 €	1.002,15 €
<b>IMPORTE MEDIO DE TRANSFERENCIA (€/ha)</b>	207,48 €	207,48 €	207,48 €	207,48 €	207,48 €

**RESUMEN DE UNIDADES**

Cód	GRUPO DE PAGO	Sup. Dec. Admisible (ha)	Sup. Comprometida (ha)	Sup. ajustada compromiso (1) (ha)	% sobredec.	Sup. Resuelta (ha)	Importe Declarado	Importe Topado	Importe Resuelto	Importe tras sobredec.
429	OLIVAR	2,01		2,01	0,00	2,01	498,28	498,28	498,28	498,28
431	VIÑEDO	2,10		2,10	0,00	2,10	503,87	503,87	503,87	503,87
434	HERBÁCEOS NO ELEGIBLES	0,72		0,72	0,00	0,72	0,00	0,00	0,00	0,00
<b>TOTAL</b>		4,83	4,83	4,83		4,83	1.002,15	1.002,15	1.002,15	1.002,15

**APLICACIÓN DE REDUCCIONES Y PENALIZACIONES**

GRUPO DE PAGO	Importe Calculado	Importe prereduc.	Criterios de subvencionabilidad y compromisos			Omisión declaración	Condicionality	IMPORTE (Euros)	
			Presentación tardía					RESUELTO	
HERBÁCEOS NO ELEGIBLES	0,00	0,00	0,00	0,00	0,00	0,00	0,00		0,00
OLIVAR	498,28	498,28	0,00	0,00	0,00	0,00	0,00		498,28
VIÑEDO	503,87	503,87	0,00	0,00	0,00	0,00	0,00		503,87
<b>TOTAL</b>	1.002,15	1.002,15							1.002,15

**RESUMEN DE PAGOS**

	IMPORTE (Euros)			
	RESUELTO	FEADER	MAPA	CAPADR
OLIVAR - Pago realizado	498,28 €	423,54 €	48,88 €	25,86 €
VIÑEDO - Pago realizado	503,87 €	428,29 €	49,43 €	26,15 €
<b>TOTAL</b>	1.002,15 €	851,83 €	98,31 €	52,01 €

**RECINTOS RESUELTOS**

REE	REFERENCIA SIGPAC	CULTIVO	DESCRIPCIÓN CULTIVO	S/R G.PAGO	PEND. MEDIA (%)	SUP. DEC. ADMISIBLE (ha)	SUP. COMPROM. (ha)	SUP. AJUSTADA COMPROM. (1) (ha)	SUP. CONV. SIGPAC (ha)	SUP. CERTIE. (ha)	SUP. CAMPO (ha)	SUP. CAMPO DETER. CULT. DECLARADO (ha)	SUP. DEC. REDUCIDA (ha)	SUP. RESUELTA (ha)
1700000004899372	41-076-016-00020-002	101138	OLIVAR-HOJIBLANCA	S	429	19,70	1,98	1,98	1,98	1,98			1,98	1,98
1700000004899375	41-076-016-00036-001	101138	OLIVAR-HOJIBLANCA	S	429	30,00	0,03	0,03	0,03	0,03			0,03	0,03
-1078020	41-076-016-00020-003	102247	VIÑEDO VINIFICACIÓN-PETTIT VERDOT	S	431	18,60	2,10	2,10	2,10	2,10			2,10	2,10
-1078021	41-076-016-00020-024	20000	BARBECHO TRADICIONAL-SIN VARIEDAD	S	434	23,60	0,48	0,48	0,48	0,48			0,48	0,48
-140171	41-076-016-00020-023	20000	BARBECHO TRADICIONAL-SIN VARIEDAD	S	434	26,60	0,24	0,24	0,24	0,24			0,24	0,24

(1) Superficie declarada admisible ajustada con la superficie comprometida.  
(2) Factor de penalización valorando el alcance para el tipo de compromiso.Puede verificar la integridad de una copia de este documento mediante la lectura del código QR adjunto o mediante el acceso a la dirección <https://ws050.juntadeandalucia.es/verificarFirma> indicando el código de VERIFICACIÓN

FIRMADO POR

RAQUEL MARIA ESPIN CRESPO

18/12/2024

VERIFICACIÓN

Pk2jmUCNT2ZVULXR6LZ4ED5BQV9F2A

PÁG. 1339/2017



**APELLIDOS Y NOMBRE / RAZÓN SOCIAL**

MARQUEZ RODRIGUEZ ROSARIO

**NIF**

\*\*\*4599\*

**EXPEDIENTE**

1122614

**ANUALIDAD DE PAGO**

1ª

**IMPORTES POR ANUALIDAD**

	2023	2024	2025	2026	2027
IMPORTE MÁXIMO SUBVENCIONABLE	850,30 €	850,30 €	850,30 €	850,30 €	850,30 €
IMPORTE MEDIO DE TRANSFERENCIA (€/ha)	247,90 €	247,90 €	247,90 €	247,90 €	247,90 €

**RESUMEN DE UNIDADES**

Cód	GRUPO DE PAGO	Sup. Dec. Admisible (ha)	Sup. Comprometida (ha)	Sup. ajustada compromiso (1) (ha)	% sobredec.	Sup. Resuelta (ha)	Importe Declarado	Importe Topado	Importe Resuelto	Importe tras sobredec.
429	OLIVAR	3,43		3,43	0,00	3,43	850,30	850,30	850,30	850,30
<b>TOTAL</b>		3,43	3,43	3,43		3,43	850,30	850,30	850,30	850,30

**APLICACIÓN DE REDUCCIONES Y PENALIZACIONES**

GRUPO DE PAGO	Importe Calculado	Importe prereduc.	Criterios de subvencionabilidad y compromisos	Presentación tardía	Omisión declaración	Condicionalidad	IMPORTE (Euros) RESUELTO
OLIVAR	850,30	850,30	0,00	0,00	0,00	0,00	850,30
<b>TOTAL</b>	850,30	850,30					850,30

**RESUMEN DE PAGOS****IMPORTE ( Euros )**

	RESUELTO	FEADER	MAPA	CAPADR
OLIVAR - Pago realizado	850,30 €	722,76 €	83,41 €	44,13 €

**RECINTOS RESUELTOS**

REF.	REFERENCIA SIGPAC	CULTIVO	DESCRIPCIÓN CULTIVO	S/R G.PAGO	PEND. MEDIA (%)	SUP. DEC. ADMISIBLE (ha)	SUP. COMPROM. (ha)	SUP. AJUSTADA COMPR.(1) (ha)	SUP. CONY. SIGPAC (ha)	SUP. CERTIE (ha)	SUP. CAMPO (ha)	SUP. CAMPO DETER. CULT. DECLARADO (ha)	SUP. DEC. REDUCIDA (ha)	SUP. RESUELTA (ha)
1700000004738426	41-078-017-00047-001	101195	OLIVAR-LECHIN DE SEVILLA	S	429	5,10	3,43	3,43	3,43	3,43			3,43	3,43

(1) Superficie declarada admisible ajustada con la superficie comprometida.  
(2) Factor de penalización valorando el alcance para el tipo de compromiso.

Puede verificar la integridad de una copia de este documento mediante la lectura del código QR adjunto o mediante el acceso a la dirección <https://ws050.juntadeandalucia.es/verificarFirma> indicando el código de VERIFICACIÓN

FIRMADO POR

RAQUEL MARIA ESPIN CRESPO

18/12/2024

VERIFICACIÓN

Pk2jmUCNT2ZVULXR6LZ4ED5BQV9F2A

PÁG. 1340/2017





**APELLIDOS Y NOMBRE / RAZÓN SOCIAL**

MARTIN ALCALDE BEATRIZ

**NIF**

\*\*\*0439\*

**EXPEDIENTE**

1255304

**ANUALIDAD DE PAGO**

1ª

**IMPORTES POR ANUALIDAD**

	2023	2024	2025	2026	2027
IMPORTE MÁXIMO SUBVENCIONABLE	6.161,25 €	6.161,25 €	6.161,25 €	6.161,25 €	6.161,25 €
IMPORTE MEDIO DE TRANSFERENCIA (€/ha)	82,15 €	82,15 €	82,15 €	82,15 €	82,15 €

**RESUMEN DE UNIDADES**

Cód	GRUPO DE PAGO	Sup. Dec. Admisible (ha)	Sup. Comprometida (ha)	Sup. ajustada compromiso (1) (ha)	% sobredec.	Sup. Resuelta (ha)	Importe Declarado	Importe Topado	Importe Resuelto	Importe tras sobredec.
428	PASTOS ASOCIADOS A GANADERÍA ECOLÓGICA	107,89		75,00	0,00	75,00	6.161,25	6.161,25	6.161,25	6.161,25
<b>TOTAL</b>		107,89	75,00	75,00		75,00	6.161,25	6.161,25	6.161,25	6.161,25

**APLICACIÓN DE REDUCCIONES Y PENALIZACIONES**

GRUPO DE PAGO	Importe Calculado	Importe prereduc.	Criterios de subvencionabilidad y compromisos	Presentación tardía	Omisión declaración	Condicionidad	IMPORTE (Euros) RESUELTO
PASTOS ASOCIADOS A GANADERÍA	6.161,25	6.161,25	0,00	0,00	0,00	0,00	6.161,25
<b>TOTAL</b>	6.161,25	6.161,25					6.161,25

**RESUMEN DE PAGOS****IMPORTE (Euros)**

	RESUELTO	FEADER	MAPA	CAPADR
PASTOS ASOCIADOS A GANADERÍA ECOLÓGICA - Pago realizado	6.161,25 €	5.237,06 €	604,42 €	319,77 €

**RECINTOS RESUELTOS**

REE	REFERENCIA SIGPAC	CULTIVO	DESCRIPCIÓN CULTIVO	S/R G.PAGO	PEND. MEDIA (%)	SUP. DEC. ADMISIBLE (ha)	SUP. COMPROM. (ha)	SUP. AJUSTADA COMPROM. (1) (ha)	SUP. CONV. SIGPAC (ha)	SUP. CERTIF. (ha)	SUP. CAMPO (ha)	SUP. CAMPO DETER. CULT. DECLARADO (ha)	SUP. DEC. REDUCIDA (ha)	SUP. RESUELTA (ha)
5237052	41-002-047-00008-003	62000	PASTOS PERMANENTES DE 5 O MAS AÑOS-SIN VARIEDAD	S 428	12,70	32,53	32,53	32,53		32,53			32,53	32,53
5237235	41-002-047-00009-004	62000	PASTOS PERMANENTES DE 5 O MAS AÑOS-SIN VARIEDAD	S 428	14,60	44,40	44,40	44,40		59,20			44,40	44,40
5237236	41-002-047-00009-011	62000	PASTOS PERMANENTES DE 5 O MAS AÑOS-SIN VARIEDAD	S 428	6,70	1,48	1,48	1,48		1,74			1,48	1,48
5237237	41-002-047-00009-012	62000	PASTOS PERMANENTES DE 5 O MAS AÑOS-SIN VARIEDAD	S 428	3,30	0,23	0,23	0,23		0,23			0,23	0,23
5237248	41-002-047-00060-001	62000	PASTOS PERMANENTES DE 5 O MAS AÑOS-SIN VARIEDAD	S 428	22,40	29,25	29,25	29,25		29,25			29,25	29,25

**INCIDENCIAS****INCIDENCIA DESCRIPCIÓN**

- 100407 Explotación solicitada no forma parte de ningún organismo de control autorizado para la producción ecológica en Andalucía o fecha de inscripción posterior al plazo establecido ( Anexo I. Criterios de Subvencionabilidad. Orden 28 de marzo de 2023 ).  
Explotación:ES410020000014 Especie:OVINA  
Explotación:ES410020000014 Especie:PORCINO  
Explotación:ES410020000059 Especie:CAPRINA  
Explotación:ES410020000059 Especie:PORCINO  
Explotación:ES410020000507 Especie:PORCINO

(1) Superficie declarada admisible ajustada con la superficie comprometida.  
(2) Factor de penalización valorando el alcance para el tipo de compromiso.

Puede verificar la integridad de una copia de este documento mediante la lectura del código QR adjunto o mediante el acceso a la dirección <https://ws050.juntadeandalucia.es/verificarFirma> indicando el código de VERIFICACIÓN

FIRMADO POR

RAQUEL MARIA ESPIN CRESPO

18/12/2024

VERIFICACIÓN

Pk2jmUCNT2ZVULXR6LZ4ED5BQV9F2A

PÁG. 1341/2017



**Datos considerados para el Cálculo de la Carga Ganadera mínima y máxima del expediente**

Explotación	Especie	Inscrito en Sipea y Admisible	Ugm Calculada para CG Mínima	Ugm Calculada para CG Máxima
ES410020000014	OVINA	NO	0,00	5,73
ES410020000014	PORCINO	NO	0,00	10,12
ES410020000059	CAPRINA	NO	0,00	0,70
ES410020000059	OVINA	SI	33,80	33,80
ES410020000059	PORCINO	NO	0,00	36,74
ES410020000507	OVINA	SI	24,13	24,13
ES410020000507	PORCINO	NO	0,00	4,15
			57,93	115,37

Superficie determinada para Cálculo Carga Ganadera Mínima: 243,69 ha

Superficie determinada para Cálculo Carga Ganadera Máxima: 243,70 ha

Carga Ganadera Mínima Expediente: 0,24 ugm/ha

Carga Ganadera Máxima Expediente: 0,47 ugm/ha

Los importes del Grupo de Pago de pastos de este expediente han sido ajustados por no llegar a la carga ganadera mínima de 0,3

**Recintos Determinados para el Cálculo de Garga Ganadera Mínima**

REF.	REFERENCIA SIGPAC	CULTIVO	DESCRIPCIÓN CULTIVO	S/R	SUP. RESUELTA (ha)
5237052	41-002-047-00008-00003	62000	PASTOS PERMANENTES DE 5 O MAS AÑOS-SIN VARIEDAD	S	32,53
5237235	41-002-047-00009-00004	62000	PASTOS PERMANENTES DE 5 O MAS AÑOS-SIN VARIEDAD	S	44,40
5237236	41-002-047-00009-00011	62000	PASTOS PERMANENTES DE 5 O MAS AÑOS-SIN VARIEDAD	S	1,48
5237237	41-002-047-00009-00012	62000	PASTOS PERMANENTES DE 5 O MAS AÑOS-SIN VARIEDAD	S	0,23
5237248	41-002-047-00060-00001	62000	PASTOS PERMANENTES DE 5 O MAS AÑOS-SIN VARIEDAD	S	29,25
6924654	41-002-046-00005-00004	62000	PASTOS PERMANENTES DE 5 O MAS AÑOS-SIN VARIEDAD	S	23,08
6924657	41-002-047-00031-00001	62000	PASTOS PERMANENTES DE 5 O MAS AÑOS-SIN VARIEDAD	S	10,50
6924658	41-002-047-00031-00002	62000	PASTOS PERMANENTES DE 5 O MAS AÑOS-SIN VARIEDAD	S	1,93
6924659	41-002-047-00032-00001	62000	PASTOS PERMANENTES DE 5 O MAS AÑOS-SIN VARIEDAD	S	3,38
6924660	41-002-047-00032-00002	62000	PASTOS PERMANENTES DE 5 O MAS AÑOS-SIN VARIEDAD	S	0,27
6924661	41-002-047-00033-00002	62000	PASTOS PERMANENTES DE 5 O MAS AÑOS-SIN VARIEDAD	S	11,36
6924662	41-002-047-00033-00004	62000	PASTOS PERMANENTES DE 5 O MAS AÑOS-SIN VARIEDAD	S	0,61
6924663	41-002-047-00033-00005	62000	PASTOS PERMANENTES DE 5 O MAS AÑOS-SIN VARIEDAD	S	41,20
6924664	41-002-047-00033-00009	62000	PASTOS PERMANENTES DE 5 O MAS AÑOS-SIN VARIEDAD	S	0,90
6924665	41-002-047-00034-00001	62000	PASTOS PERMANENTES DE 5 O MAS AÑOS-SIN VARIEDAD	S	0,98
6924666	41-002-047-00052-00002	62000	PASTOS PERMANENTES DE 5 O MAS AÑOS-SIN VARIEDAD	S	41,59

**Recintos Determinados para el Cálculo de Garga Ganadera Máxima**

REF.	REFERENCIA SIGPAC	CULTIVO	DESCRIPCIÓN CULTIVO	S/R	SUP. RESUELTA (ha)
5237052	41-002-047-00008-00003	62000	PASTOS PERMANENTES DE 5 O MAS AÑOS-SIN VARIEDAD	S	32,53
5237235	41-002-047-00009-00004	62000	PASTOS PERMANENTES DE 5 O MAS AÑOS-SIN VARIEDAD	S	44,40
5237236	41-002-047-00009-00011	62000	PASTOS PERMANENTES DE 5 O MAS AÑOS-SIN VARIEDAD	S	1,48
5237237	41-002-047-00009-00012	62000	PASTOS PERMANENTES DE 5 O MAS AÑOS-SIN VARIEDAD	S	0,23
5237248	41-002-047-00060-00001	62000	PASTOS PERMANENTES DE 5 O MAS AÑOS-SIN VARIEDAD	S	29,25
6924654	41-002-046-00005-00004	62000	PASTOS PERMANENTES DE 5 O MAS AÑOS-SIN VARIEDAD	S	23,08

(1) Superficie declarada admisible ajustada con la superficie comprometida.  
(2) Factor de penalización valorando el alcance para el tipo de compromiso.Puede verificar la integridad de una copia de este documento mediante la lectura del código QR adjunto o mediante el acceso a la dirección <https://ws050.juntadeandalucia.es/verificarFirma> indicando el código de VERIFICACIÓN

FIRMADO POR

RAQUEL MARIA ESPIN CRESPO

18/12/2024

VERIFICACIÓN

Pk2jmUCNT2ZVULXR6LZ4ED5BQV9F2A

PÁG. 1342/2017



**Datos considerados para el Cálculo de la Carga Ganadera mínima y máxima del expediente****Recintos Determinados para el Cálculo de Garga Ganadera Máxima**

REF.	REFERENCIA SIGPAC	CULTIVO	DESCRIPCIÓN CULTIVO	S/R	SUP.
					RESUELTA (ha)
6924657	41-002-047-00031-00001	62000	PASTOS PERMANENTES DE 5 O MAS AÑOS-SIN VARIEDAD	S	10,50
6924658	41-002-047-00031-00002	62000	PASTOS PERMANENTES DE 5 O MAS AÑOS-SIN VARIEDAD	S	1,93
6924659	41-002-047-00032-00001	62000	PASTOS PERMANENTES DE 5 O MAS AÑOS-SIN VARIEDAD	S	3,38
6924660	41-002-047-00032-00002	62000	PASTOS PERMANENTES DE 5 O MAS AÑOS-SIN VARIEDAD	S	0,27
6924661	41-002-047-00033-00002	62000	PASTOS PERMANENTES DE 5 O MAS AÑOS-SIN VARIEDAD	S	11,36
6924662	41-002-047-00033-00004	62000	PASTOS PERMANENTES DE 5 O MAS AÑOS-SIN VARIEDAD	S	0,61
6924663	41-002-047-00033-00005	62000	PASTOS PERMANENTES DE 5 O MAS AÑOS-SIN VARIEDAD	S	41,20
6924664	41-002-047-00033-00009	62000	PASTOS PERMANENTES DE 5 O MAS AÑOS-SIN VARIEDAD	S	0,90
6924665	41-002-047-00034-00001	62000	PASTOS PERMANENTES DE 5 O MAS AÑOS-SIN VARIEDAD	S	0,99
6924666	41-002-047-00052-00002	62000	PASTOS PERMANENTES DE 5 O MAS AÑOS-SIN VARIEDAD	S	41,59

**Incidencias de carga ganadera****INCIDENCIA DESCRIPCIÓN**

100407	Explotación solicitada no forma parte de ningún organismo de control autorizado para la producción ecológica en Andalucía o fecha de inscripción posterior al plazo establecido ( Anexo I. Criterios de Subvencionabilidad. Orden 28 de marzo de 2023 ). Explotación:ES410020000014 Especie:PORCINO Explotación:ES410020000014 Especie:OVINA Explotación:ES410020000059 Especie:CAPRINA Explotación:ES410020000059 Especie:PORCINO Explotación:ES410020000507 Especie:PORCINO
--------	--

(1) Superficie declarada admisible ajustada con la superficie comprometida.  
(2) Factor de penalización valorando el alcance para el tipo de compromiso.

Puede verificar la integridad de una copia de este documento mediante la lectura del código QR adjunto o mediante el acceso a la dirección <https://ws050.juntadeandalucia.es/verificarFirma> indicando el código de VERIFICACIÓN

FIRMADO POR	RAQUEL MARIA ESPIN CRESPO	18/12/2024	
VERIFICACIÓN	Pk2jmUCNT2ZVULXR6LZ4ED5BQV9F2A	PÁG. 1343/2017	



<u>APELLIDOS Y NOMBRE / RAZÓN SOCIAL</u>	<u>NIF</u>	<u>EXPEDIENTE</u>	<u>ANUALIDAD DE PAGO</u>
MARTIN DE ARRIBA HERNANDEZ MARIA EL VIRA	***4524*	1050669	1ª

**IMPORTES POR ANUALIDAD**

	<u>2023</u>	<u>2024</u>	<u>2025</u>	<u>2026</u>	<u>2027</u>
<b>IMPORTE MÁXIMO SUBVENCIONABLE</b>	6.147,92 €	6.147,92 €	6.147,92 €	6.147,92 €	6.147,92 €
<b>IMPORTE MEDIO DE TRANSFERENCIA (€/ha)</b>	247,90 €	247,90 €	247,90 €	247,90 €	247,90 €

**RESUMEN DE UNIDADES**

<u>Cód</u>	<u>GRUPO DE PAGO</u>	<u>Sup. Dec. Admisible (ha)</u>	<u>Sup. Comprometida (ha)</u>	<u>Sup. ajustada compromiso (1) (ha)</u>	<u>% sobredec.</u>	<u>Sup. Resuelta (ha)</u>	<u>Importe Declarado</u>	<u>Importe Topado</u>	<u>Importe Resuelto</u>	<u>Importe tras sobredec.</u>
429	OLIVAR	24,80		24,80	0,00	24,80	6.147,92	6.147,92	6.147,92	6.147,92
<b>TOTAL</b>		24,80	24,80	24,80		24,80	6.147,92	6.147,92	6.147,92	6.147,92

**APLICACIÓN DE REDUCCIONES Y PENALIZACIONES**

<u>GRUPO DE PAGO</u>	<u>Importe Calculado</u>	<u>Importe prereduc.</u>	<u>Criterios de subvencionabilidad y compromisos</u>	<u>Presentación tardía</u>	<u>Omisión declaración</u>	<u>Condicionalidad</u>	<u>IMPORTE (Euros) RESUELTO</u>
OLIVAR	6.147,92	6.147,92	0,00	0,00	0,00	0,00	6.147,92
<b>TOTAL</b>	6.147,92	6.147,92					6.147,92

**RESUMEN DE PAGOS****IMPORTE ( Euros )**

	<u>RESUELTO</u>	<u>FEADER</u>	<u>MAPA</u>	<u>CAPADR</u>
OLIVAR - Pago realizado	6.147,92 €	5.225,73 €	603,11 €	319,08 €

**RECINTOS RESUELTOS**

<u>REF.</u>	<u>REFERENCIA SIGPAC</u>	<u>CULTIVO</u>	<u>DESCRIPCIÓN CULTIVO</u>	<u>S/R G.PAGO</u>	<u>PEND. MEDIA (%)</u>	<u>SUP. DEC. ADMISIBLE (ha)</u>	<u>SUP. COMPROM. (ha)</u>	<u>SUP. AJUSTADA COMPR.(1) (ha)</u>	<u>SUP. CONY. SIGPAC (ha)</u>	<u>SUP. CERTIE (ha)</u>	<u>SUP. CAMPO (ha)</u>	<u>SUP. CAMPO DETER. CULT. DECLARADO (ha)</u>	<u>SUP. DEC. REDUCIDA (ha)</u>	<u>SUP. RESUELTA (ha)</u>
1700000006587693	41-048-012-00002-001	101268	OLIVAR-PICO LIMON	S	429	14,70	16,46	16,46	16,46	16,46			16,46	16,46
1700000006587696	41-048-013-00131-001	101268	OLIVAR-PICO LIMON	S	429	15,20	5,78	5,78	5,78	5,78			5,78	5,78
1700000006587697	41-048-012-00002-008	101268	OLIVAR-PICO LIMON	S	429	14,40	2,56	2,56	2,56	2,56			2,56	2,56

(1) Superficie declarada admisible ajustada con la superficie comprometida.  
(2) Factor de penalización valorando el alcance para el tipo de compromiso.

Puede verificar la integridad de una copia de este documento mediante la lectura del código QR adjunto o mediante el acceso a la dirección <https://ws050.juntadeandalucia.es/verificarFirma> indicando el código de VERIFICACIÓN

FIRMADO POR

RAQUEL MARIA ESPIN CRESPO

18/12/2024

VERIFICACIÓN

Pk2jmUCNT2ZVULXR6LZ4ED5BQV9F2A

PÁG. 1344/2017



**APELLIDOS Y NOMBRE / RAZÓN SOCIAL**

MARTIN HEREDIA OSCAR

**NIF**

\*\*\*6984\*

**EXPEDIENTE**

1155190

**ANUALIDAD DE PAGO**

1ª

**IMPORTE POR ANUALIDAD**

	2023	2024	2025	2026	2027
<b>IMPORTE MÁXIMO SUBVENCIONABLE</b>	16.334,35 €	16.334,35 €	16.334,35 €	16.334,35 €	16.334,35 €
<b>IMPORTE MEDIO DE TRANSFERENCIA (€/ha)</b>	130,12 €	130,12 €	130,12 €	130,12 €	130,12 €

**RESUMEN DE UNIDADES**

Cód	GRUPO DE PAGO	Sup. Dec. Admisible (ha)	Sup. Comprometida (ha)	Sup. ajustada compromiso (1) (ha)	% sobredec.	Sup. Resuelta (ha)	Importe Declarado	Importe Topado	Importe Resuelto	Importe tras sobredec.
426	HERBÁCEOS	11,58		11,58	0,00	11,58	1.750,55	1.750,55	1.750,55	1.750,55
428	PASTOS ASOCIADOS A GANADERÍA ECOLÓGICA	494,32		75,00	0,00	75,00	6.161,25	6.161,25	6.161,25	6.161,25
432	FRUTALES SECANO	38,95		38,95	0,00	38,95	8.422,55	8.422,55	8.422,55	8.422,55
<b>TOTAL</b>		544,85	125,53	125,53		125,53	16.334,35	16.334,35	16.334,35	16.334,35

**APLICACIÓN DE REDUCCIONES Y PENALIZACIONES**

GRUPO DE PAGO	Importe Calculado	Importe prereduc.	Criterios de subvencionabilidad y compromiso (1)	Presentación tardía	Omisión declaración	Condicionalidad	IMPORTE (Euros) RESUELTO
FRUTALES SECANO	8.422,55	8.422,55	0,00	0,00	0,00	0,00	8.422,55
HERBÁCEOS	1.750,55	1.750,55	0,00	0,00	0,00	0,00	1.750,55
PASTOS ASOCIADOS A GANADERÍA	6.161,25	6.161,25	0,00	0,00	0,00	0,00	6.161,25
<b>TOTAL</b>	16.334,35	16.334,35					16.334,35

**RESUMEN DE PAGOS**

	RESUELTO	FEADER	MAPA	CAPADR
FRUTALES SECANO - Pago realizado	8.422,55 €	7.159,17 €	826,25 €	437,13 €
HERBÁCEOS - Pago realizado	1.750,55 €	1.487,97 €	171,73 €	90,85 €
PASTOS ASOCIADOS A GANADERÍA ECOLÓGICA - Pago realizado	6.161,25 €	5.237,06 €	604,42 €	319,77 €
<b>TOTAL</b>	16.334,35 €	13.884,20 €	1.602,40 €	847,75 €

(1) Superficie declarada admisible ajustada con la superficie comprometida.  
(2) Factor de penalización valorando el alcance para el tipo de compromiso.Puede verificar la integridad de una copia de este documento mediante la lectura del código QR adjunto o mediante el acceso a la dirección <https://ws050.juntadeandalucia.es/verificarFirma> indicando el código de VERIFICACIÓN

FIRMADO POR

RAQUEL MARIA ESPIN CRESPO

18/12/2024

VERIFICACIÓN

Pk2jmUCNT2ZVULXR6LZ4ED5BQV9F2A

PÁG. 1345/2017



**RECINTOS RESUELTOS**

REF.	REFERENCIA SIGPAC	CULTIVO	DESCRIPCIÓN CULTIVO	S/R	G.PAGO	PEND. MEDIA (%)	SUP. DEC. ADMISIBLE (ha)	SUP. COMPROM. (ha)	SUP. AJUSTADA COMPR.(1) (ha)	SUP. CONV. SIGPAC (ha)	SUP. CERTIF. (ha)	SUP. CAMPO (ha)	SUP. CAMPO DETER. CULT. DECLARADO (ha)	SUP. DEC. REDUCIDA (ha)	SUP. RESUELTA (ha)
-1598435	41-032-016-00002-010	8000	AVENA-SIN VARIEDAD	S	426	11,40	1,59	1,59	1,59		1,86			1,59	1,59
170000006395357	41-032-016-00002-007	8000	AVENA-SIN VARIEDAD	S	426	9,70	6,60	6,60	6,60		6,60			6,60	6,60
170000006395380	41-032-016-00002-010	8000	AVENA-SIN VARIEDAD	S	426	11,40	3,39	3,39	3,39		3,97			3,39	3,39
170000006395354	41-032-018-00047-001	62000	PASTOS PERMANENTES DE 5 O MAS AÑOS-SIN VARIEDAD	S	428	30,10	0,59	0,59	0,59		0,59			0,59	0,59
170000006395355	41-032-001-00002-002	62000	PASTOS PERMANENTES DE 5 O MAS AÑOS-SIN VARIEDAD	S	428	42,20	104,94	104,94	104,94		139,92			104,94	104,94
170000006395356	41-032-001-00005-001	62000	PASTOS PERMANENTES DE 5 O MAS AÑOS-SIN VARIEDAD	S	428	21,80	5,75	4,27	4,27		5,75			4,27	3,26
170000006395358	41-032-016-00002-001	62000	PASTOS PERMANENTES DE 5 O MAS AÑOS-SIN VARIEDAD	S	428	25,80	102,08	102,08	102,08		102,08			102,08	102,08
170000006395359	41-032-016-00002-030	62000	PASTOS PERMANENTES DE 5 O MAS AÑOS-SIN VARIEDAD	S	428	12,50	0,02	0,02	0,02		0,02			0,02	0,02
170000006395360	41-032-017-00001-002	62000	PASTOS PERMANENTES DE 5 O MAS AÑOS-SIN VARIEDAD	S	428	24,30	2,18	2,18	2,18		2,56			2,18	2,18
170000006395361	41-032-017-00001-013	62000	PASTOS PERMANENTES DE 5 O MAS AÑOS-SIN VARIEDAD	S	428	50,60	2,21	2,21	2,21		6,31			2,21	2,21
170000006395363	41-032-016-00002-014	62000	PASTOS PERMANENTES DE 5 O MAS AÑOS-SIN VARIEDAD	S	428	48,00	52,64	46,45	46,45		61,94			46,45	46,45
170000006395364	41-032-016-00002-008	62000	PASTOS PERMANENTES DE 5 O MAS AÑOS-SIN VARIEDAD	S	428	37,10	7,53	7,53	7,53		7,53			7,53	7,53
170000006395365	41-032-016-00002-022	62000	PASTOS PERMANENTES DE 5 O MAS AÑOS-SIN VARIEDAD	S	428	30,20	5,37	4,56	4,56		5,37			4,56	4,56
170000006395366	41-032-001-00002-006	62000	PASTOS PERMANENTES DE 5 O MAS AÑOS-SIN VARIEDAD	S	428	27,00	14,59	14,59	14,59		17,17			14,59	14,59
170000006395367	41-032-017-00001-009	62000	PASTOS PERMANENTES DE 5 O MAS AÑOS-SIN VARIEDAD	S	428	46,60	6,66	6,66	6,66		12,11			6,66	6,66
170000006395368	41-032-016-00002-029	62000	PASTOS PERMANENTES DE 5 O MAS AÑOS-SIN VARIEDAD	S	428	18,10	0,18	0,18	0,18		0,18			0,18	0,18
170000006395369	41-032-016-00002-023	62000	PASTOS PERMANENTES DE 5 O MAS AÑOS-SIN VARIEDAD	S	428	21,80	3,81	3,81	3,81		3,81			3,81	3,81
170000006395371	41-032-016-00002-014	62000	PASTOS PERMANENTES DE 5 O MAS AÑOS-SIN VARIEDAD	S	428	48,00	27,14	23,95	23,95		31,93			23,95	23,95
170000006395372	41-032-016-00002-002	62000	PASTOS PERMANENTES DE 5 O MAS AÑOS-SIN VARIEDAD	S	428	22,20	4,82	4,82	4,82		4,82			4,82	4,82
170000006395373	41-032-016-00002-006	62000	PASTOS PERMANENTES DE 5 O MAS AÑOS-SIN VARIEDAD	S	428	35,00	8,82	8,82	8,82		8,82			8,82	8,82
170000006395374	41-032-016-00002-019	62000	PASTOS PERMANENTES DE 5 O MAS AÑOS-SIN VARIEDAD	S	428	29,20	13,35	13,35	13,35		13,35			13,35	13,35
170000006395375	41-032-016-00002-011	62000	PASTOS PERMANENTES DE 5 O MAS AÑOS-SIN VARIEDAD	S	428	16,00	1,71	1,71	1,71		1,71			1,71	1,71
170000006395378	41-032-016-00002-018	62000	PASTOS PERMANENTES DE 5 O MAS AÑOS-SIN VARIEDAD	S	428	31,40	0,46	0,46	0,46		0,46			0,46	0,46
170000006395379	41-032-017-00001-007	62000	PASTOS PERMANENTES DE 5 O MAS AÑOS-SIN VARIEDAD	S	428	45,40	65,04	65,04	65,04		86,72			65,04	65,04
170000006395381	41-032-016-00002-028	62000	PASTOS PERMANENTES DE 5 O MAS AÑOS-SIN VARIEDAD	S	428	17,60	0,30	0,30	0,30		0,30			0,30	0,30
170000006395382	41-032-016-00002-012	62000	PASTOS PERMANENTES DE 5 O MAS AÑOS-SIN VARIEDAD	S	428	19,40	0,35	0,35	0,35		0,35			0,35	0,35
170000006395383	41-032-017-00001-008	62000	PASTOS PERMANENTES DE 5 O MAS AÑOS-SIN VARIEDAD	S	428	35,80	63,78	63,78	63,78		63,78			63,78	63,78
-1061515	41-032-016-00002-003	104020	ALMENDROS-GUARA	S	432	17,10	0,09	0,09	0,09		0,09			0,09	0,09
170000006395384	41-032-016-00002-009	104020	ALMENDROS-GUARA	S	432	16,60	7,93	7,93	7,93		7,93			7,93	7,93
170000006395385	41-032-016-00002-003	104022	ALMENDROS-LARGUETA	S	432	17,10	3,73	3,73	3,73		3,73			3,73	3,73
170000006395386	41-032-016-00002-021	104020	ALMENDROS-GUARA	S	432	19,60	0,07	0,07	0,07		0,07			0,07	0,07
170000006395388	41-032-016-00002-005	104022	ALMENDROS-LARGUETA	S	432	23,80	16,05	16,05	16,05		16,05			16,05	16,05
170000006395389	41-032-016-00002-004	104022	ALMENDROS-LARGUETA	S	432	20,10	11,08	11,08	11,08		11,08			11,08	11,08

**INCIDENCIAS****INCIDENCIA DESCRIPCIÓN**

- 224 La superficie de cruce total de productos de la agrupación Pastos permanentes sobre un mismo recinto en una misma solicitud, no puede superar la superficie total admisible de pastos.  
Ref:-1623339 Recinto:41-032-001-00002-00001 Cultivo:62000 PASTOS PERMANENTES DE 5 O MAS AÑOS-SIN VARIEDAD Secano Superficie admisible de pastos del recinto según SIGPAC.:182 Suma de superficies de cruce netas declaradas para este recinto por el solicitante.:396 Exceso de superficie (Hectáreas):0,98  
Ref:170000006395353 Recinto:41-032-001-00002-00001 Cultivo:62000 PASTOS PERMANENTES DE 5 O MAS AÑOS-SIN VARIEDAD Secano Superficie admisible de pastos del recinto según SIGPAC.:182 Suma de superficies de cruce netas declaradas para este recinto por el solicitante.:396 Exceso de superficie (Hectáreas):0,61  
Ref:-1623343 Recinto:41-032-001-00002-00001 Cultivo:104020 ALMENDROS-GUARA Secano Superficie admisible de pastos del recinto según SIGPAC.:182 Suma de superficies de cruce netas declaradas para este recinto por el solicitante.:396 Exceso de superficie (Hectáreas):0,55
- 225 La superficie de cruce total de productos de la agrupación Pastos permanentes sobre un mismo recinto en el conjunto de las solicitudes, no puede superar la superficie total admisible de pastos  
Ref:170000006395356 Recinto:41-032-001-00005-00001 Cultivo:62000 PASTOS PERMANENTES DE 5 O MAS AÑOS-SIN VARIEDAD Secano Superficie admisible de pastos del recinto según SIGPAC.:575 Suma de superficies de cruce netas declaradas para este recinto por todos los solicitantes.:824 Exceso de superficie (Hectáreas):2,49
- 100400 Recinto con cultivo, variedad, régimen de explotación o uso Sigpac no compatible con la operación solicitada ( Anexo IV.I Cultivos y variedades elegibles para las Intervenciones. Orden de 28 de marzo de 2023 ).  
Ref:-1623343 Recinto:41-032-001-00002-00001 Cultivo:104020 ALMENDROS-GUARA Secano Uso:PA
- 100407 Explotación solicitada no forma parte de ningún organismo de control autorizado para la producción ecológica en Andalucía o fecha de inscripción posterior al plazo establecido ( Anexo I. Criterios de Subvencionabilidad. Orden 28 de marzo de 2023 ).  
Explotación:ES410320000127 Especie:PORCINO
- 100424 Solicita recinto que no está comprometido para la operación.  
Ref:-1623339 Recinto:41-032-001-00002-00001 Cultivo:62000 PASTOS PERMANENTES DE 5 O MAS AÑOS-SIN VARIEDAD

(1) Superficie declarada admisible ajustada con la superficie comprometida.  
(2) Factor de penalización valorando el alcance para el tipo de compromiso.

Puede verificar la integridad de una copia de este documento mediante la lectura del código QR adjunto o mediante el acceso a la dirección <https://ws050.juntadeandalucia.es/verificarFirma> indicando el código de VERIFICACIÓN

FIRMADO POR

RAQUEL MARIA ESPIN CRESPO

18/12/2024

VERIFICACIÓN

Pk2jmUCNT2ZVULXR6LZ4ED5BQV9F2A

PÁG. 1346/2017



**INCIDENCIAS****INCIDENCIA DESCRIPCIÓN**

Secano

Ref:170000006395353 Recinto:41-032-001-00002-00001 Cultivo:62000 PASTOS PERMANENTES DE 5 O MAS AÑOS-SIN VARIEDAD Secano

Ref:-1623343 Recinto:41-032-001-00002-00001 Cultivo:104020 ALMENDROS-GUARA Secano

Ref:5265766 Recinto:41-032-001-00005-00002 Cultivo:62000 PASTOS PERMANENTES DE 5 O MAS AÑOS-SIN VARIEDAD Secano

**Datos considerados para el Cálculo de la Carga Ganadera mínima y máxima del expediente**

Explotación	Especie	Inscrito en Sipea y Admisible	Ugm Calculada para CG Mínima	Ugm Calculada para CG Máxima
ES410320000127	BOVINA	SI	177,00	177,00
ES410320000127	PORCINO	NO	0,00	20,24
			177,00	197,24

Superficie determinada para Cálculo Carga Ganadera Mínima: 531,68 ha

Superficie determinada para Cálculo Carga Ganadera Máxima: 531,68 ha

Carga Ganadera Mínima Expediente: 0,33 ugm/ha

Carga Ganadera Máxima Expediente: 0,37 ugm/ha

**Recintos Determinados para el Cálculo de Garga Ganadera Mínima**

REF.	REFERENCIA SIGPAC	CULTIVO	DESCRIPCIÓN CULTIVO	S/R	SUP. RESUELTA (ha)
-1623339	41-032-001-00002-00001	62000	PASTOS PERMANENTES DE 5 O MAS AÑOS-SIN VARIEDAD	S	0,84
-1380351	41-032-017-00001-00010	62000	PASTOS PERMANENTES DE 5 O MAS AÑOS-SIN VARIEDAD	S	28,06
-604470	41-032-001-00134-00019	62000	PASTOS PERMANENTES DE 5 O MAS AÑOS-SIN VARIEDAD	S	4,79
5265766	41-032-001-00005-00002	62000	PASTOS PERMANENTES DE 5 O MAS AÑOS-SIN VARIEDAD	S	0,64
1700000006395353	41-032-001-00002-00001	62000	PASTOS PERMANENTES DE 5 O MAS AÑOS-SIN VARIEDAD	S	0,52
1700000006395354	41-032-018-00047-00001	62000	PASTOS PERMANENTES DE 5 O MAS AÑOS-SIN VARIEDAD	S	0,59
1700000006395355	41-032-001-00002-00002	62000	PASTOS PERMANENTES DE 5 O MAS AÑOS-SIN VARIEDAD	S	104,94
1700000006395356	41-032-001-00005-00001	62000	PASTOS PERMANENTES DE 5 O MAS AÑOS-SIN VARIEDAD	S	3,26
1700000006395358	41-032-016-00002-00001	62000	PASTOS PERMANENTES DE 5 O MAS AÑOS-SIN VARIEDAD	S	102,08
1700000006395359	41-032-016-00002-00030	62000	PASTOS PERMANENTES DE 5 O MAS AÑOS-SIN VARIEDAD	S	0,02
1700000006395360	41-032-017-00001-00002	62000	PASTOS PERMANENTES DE 5 O MAS AÑOS-SIN VARIEDAD	S	2,18
1700000006395361	41-032-017-00001-00013	62000	PASTOS PERMANENTES DE 5 O MAS AÑOS-SIN VARIEDAD	S	2,21
1700000006395363	41-032-016-00002-00014	62000	PASTOS PERMANENTES DE 5 O MAS AÑOS-SIN VARIEDAD	S	52,64
1700000006395364	41-032-016-00002-00008	62000	PASTOS PERMANENTES DE 5 O MAS AÑOS-SIN VARIEDAD	S	7,53
1700000006395365	41-032-016-00002-00022	62000	PASTOS PERMANENTES DE 5 O MAS AÑOS-SIN VARIEDAD	S	5,37
1700000006395366	41-032-001-00002-00006	62000	PASTOS PERMANENTES DE 5 O MAS AÑOS-SIN VARIEDAD	S	14,59
1700000006395367	41-032-017-00001-00009	62000	PASTOS PERMANENTES DE 5 O MAS AÑOS-SIN VARIEDAD	S	6,66
1700000006395368	41-032-016-00002-00029	62000	PASTOS PERMANENTES DE 5 O MAS AÑOS-SIN VARIEDAD	S	0,18
1700000006395369	41-032-016-00002-00023	62000	PASTOS PERMANENTES DE 5 O MAS AÑOS-SIN VARIEDAD	S	3,81
1700000006395371	41-032-016-00002-00014	62000	PASTOS PERMANENTES DE 5 O MAS AÑOS-SIN VARIEDAD	S	27,14
1700000006395372	41-032-016-00002-00002	62000	PASTOS PERMANENTES DE 5 O MAS AÑOS-SIN VARIEDAD	S	4,82
1700000006395373	41-032-016-00002-00006	62000	PASTOS PERMANENTES DE 5 O MAS AÑOS-SIN VARIEDAD	S	8,82
1700000006395374	41-032-016-00002-00019	62000	PASTOS PERMANENTES DE 5 O MAS AÑOS-SIN VARIEDAD	S	13,35
1700000006395375	41-032-016-00002-00011	62000	PASTOS PERMANENTES DE 5 O MAS AÑOS-SIN VARIEDAD	S	1,71

(1) Superficie declarada admisible ajustada con la superficie comprometida.  
(2) Factor de penalización valorando el alcance para el tipo de compromiso.Puede verificar la integridad de una copia de este documento mediante la lectura del código QR adjunto o mediante el acceso a la dirección <https://ws050.juntadeandalucia.es/verificarFirma> indicando el código de VERIFICACIÓN

FIRMADO POR

RAQUEL MARIA ESPIN CRESPO

18/12/2024

VERIFICACIÓN

Pk2jmUCNT2ZVULXR6LZ4ED5BQV9F2A

PÁG. 1347/2017



**Datos considerados para el Cálculo de la Carga Ganadera mínima y máxima del expediente****Recintos Determinados para el Cálculo de Garga Ganadera Mínima**

REF.	REFERENCIA SIGPAC	CULTIVO	DESCRIPCIÓN CULTIVO	SUP.	
				S/R	RESUELTA (ha)
170000006395376	41-032-001-00134-00015	62000	PASTOS PERMANENTES DE 5 O MAS AÑOS-SIN VARIEDAD	S	2,96
170000006395377	41-032-001-00134-00055	62000	PASTOS PERMANENTES DE 5 O MAS AÑOS-SIN VARIEDAD	S	2,04
170000006395378	41-032-016-00002-00018	62000	PASTOS PERMANENTES DE 5 O MAS AÑOS-SIN VARIEDAD	S	0,46
170000006395379	41-032-017-00001-00007	62000	PASTOS PERMANENTES DE 5 O MAS AÑOS-SIN VARIEDAD	S	65,04
170000006395381	41-032-016-00002-00028	62000	PASTOS PERMANENTES DE 5 O MAS AÑOS-SIN VARIEDAD	S	0,30
170000006395382	41-032-016-00002-00012	62000	PASTOS PERMANENTES DE 5 O MAS AÑOS-SIN VARIEDAD	S	0,35
170000006395383	41-032-017-00001-00008	62000	PASTOS PERMANENTES DE 5 O MAS AÑOS-SIN VARIEDAD	S	63,78

**Recintos Determinados para el Cálculo de Garga Ganadera Máxima**

REF.	REFERENCIA SIGPAC	CULTIVO	DESCRIPCIÓN CULTIVO	SUP.	
				S/R	RESUELTA (ha)
-1623339	41-032-001-00002-00001	62000	PASTOS PERMANENTES DE 5 O MAS AÑOS-SIN VARIEDAD	S	0,84
-1380351	41-032-017-00001-00010	62000	PASTOS PERMANENTES DE 5 O MAS AÑOS-SIN VARIEDAD	S	28,06
-604470	41-032-001-00134-00019	62000	PASTOS PERMANENTES DE 5 O MAS AÑOS-SIN VARIEDAD	S	4,79
5265766	41-032-001-00005-00002	62000	PASTOS PERMANENTES DE 5 O MAS AÑOS-SIN VARIEDAD	S	0,64
170000006395353	41-032-001-00002-00001	62000	PASTOS PERMANENTES DE 5 O MAS AÑOS-SIN VARIEDAD	S	0,52
170000006395354	41-032-018-00047-00001	62000	PASTOS PERMANENTES DE 5 O MAS AÑOS-SIN VARIEDAD	S	0,59
170000006395355	41-032-001-00002-00002	62000	PASTOS PERMANENTES DE 5 O MAS AÑOS-SIN VARIEDAD	S	104,94
170000006395356	41-032-001-00005-00001	62000	PASTOS PERMANENTES DE 5 O MAS AÑOS-SIN VARIEDAD	S	3,26
170000006395358	41-032-016-00002-00001	62000	PASTOS PERMANENTES DE 5 O MAS AÑOS-SIN VARIEDAD	S	102,08
170000006395359	41-032-016-00002-00030	62000	PASTOS PERMANENTES DE 5 O MAS AÑOS-SIN VARIEDAD	S	0,02
170000006395360	41-032-017-00001-00002	62000	PASTOS PERMANENTES DE 5 O MAS AÑOS-SIN VARIEDAD	S	2,18
170000006395361	41-032-017-00001-00013	62000	PASTOS PERMANENTES DE 5 O MAS AÑOS-SIN VARIEDAD	S	2,21
170000006395363	41-032-016-00002-00014	62000	PASTOS PERMANENTES DE 5 O MAS AÑOS-SIN VARIEDAD	S	52,64
170000006395364	41-032-016-00002-00008	62000	PASTOS PERMANENTES DE 5 O MAS AÑOS-SIN VARIEDAD	S	7,53
170000006395365	41-032-016-00002-00022	62000	PASTOS PERMANENTES DE 5 O MAS AÑOS-SIN VARIEDAD	S	5,37
170000006395366	41-032-001-00002-00006	62000	PASTOS PERMANENTES DE 5 O MAS AÑOS-SIN VARIEDAD	S	14,59
170000006395367	41-032-017-00001-00009	62000	PASTOS PERMANENTES DE 5 O MAS AÑOS-SIN VARIEDAD	S	6,66
170000006395368	41-032-016-00002-00029	62000	PASTOS PERMANENTES DE 5 O MAS AÑOS-SIN VARIEDAD	S	0,18
170000006395369	41-032-016-00002-00023	62000	PASTOS PERMANENTES DE 5 O MAS AÑOS-SIN VARIEDAD	S	3,81
170000006395371	41-032-016-00002-00014	62000	PASTOS PERMANENTES DE 5 O MAS AÑOS-SIN VARIEDAD	S	27,14
170000006395372	41-032-016-00002-00002	62000	PASTOS PERMANENTES DE 5 O MAS AÑOS-SIN VARIEDAD	S	4,82
170000006395373	41-032-016-00002-00006	62000	PASTOS PERMANENTES DE 5 O MAS AÑOS-SIN VARIEDAD	S	8,82
170000006395374	41-032-016-00002-00019	62000	PASTOS PERMANENTES DE 5 O MAS AÑOS-SIN VARIEDAD	S	13,35
170000006395375	41-032-016-00002-00011	62000	PASTOS PERMANENTES DE 5 O MAS AÑOS-SIN VARIEDAD	S	1,71
170000006395376	41-032-001-00134-00015	62000	PASTOS PERMANENTES DE 5 O MAS AÑOS-SIN VARIEDAD	S	2,96
170000006395377	41-032-001-00134-00055	62000	PASTOS PERMANENTES DE 5 O MAS AÑOS-SIN VARIEDAD	S	2,04
170000006395378	41-032-016-00002-00018	62000	PASTOS PERMANENTES DE 5 O MAS AÑOS-SIN VARIEDAD	S	0,46

(1) Superficie declarada admisible ajustada con la superficie comprometida.  
(2) Factor de penalización valorando el alcance para el tipo de compromiso.

Puede verificar la integridad de una copia de este documento mediante la lectura del código QR adjunto o mediante el acceso a la dirección <https://ws050.juntadeandalucia.es/verificarFirma> indicando el código de VERIFICACIÓN

FIRMADO POR

RAQUEL MARIA ESPIN CRESPO

18/12/2024

VERIFICACIÓN

Pk2jmUCNT2ZVULXR6LZ4ED5BQV9F2A

PÁG. 1348/2017





**Datos considerados para el Cálculo de la Carga Ganadera mínima y máxima del expediente****Recintos Determinados para el Cálculo de Garga Ganadera Máxima**

REF.	REFERENCIA SIGPAC	CULTIVO	DESCRIPCIÓN CULTIVO	SUP.	
				S/R	RESUELTA (ha)
170000006395379	41-032-017-00001-00007	62000	PASTOS PERMANENTES DE 5 O MAS AÑOS-SIN VARIEDAD	S	65,04
170000006395381	41-032-016-00002-00028	62000	PASTOS PERMANENTES DE 5 O MAS AÑOS-SIN VARIEDAD	S	0,30
170000006395382	41-032-016-00002-00012	62000	PASTOS PERMANENTES DE 5 O MAS AÑOS-SIN VARIEDAD	S	0,35
170000006395383	41-032-017-00001-00008	62000	PASTOS PERMANENTES DE 5 O MAS AÑOS-SIN VARIEDAD	S	63,78

**Incidencias de carga ganadera****INCIDENCIA DESCRIPCIÓN**

224	La superficie de cruce total de productos de la agrupación Pastos permanentes sobre un mismo recinto en una misma solicitud, no puede superar la superficie total admisible de pastos. Ref:-1623339 Recinto:41-032-001-00002-00001 Cultivo:62000 PASTOS PERMANENTES DE 5 O MAS AÑOS-SIN VARIEDAD Secano Superficie admisible de pastos del recinto según SIGPAC.:182 Suma de superficies de cruce netas declaradas para este recinto por el solicitante.:396 Exceso de superficie (Hectáreas):0,98 Ref:-1380351 Recinto:41-032-017-00001-00010 Cultivo:62000 PASTOS PERMANENTES DE 5 O MAS AÑOS-SIN VARIEDAD Secano Superficie admisible de pastos del recinto según SIGPAC.:2806 Suma de superficies de cruce netas declaradas para este recinto por el solicitante.:3316 Exceso de superficie (Hectáreas):5,1 Ref:170000006395353 Recinto:41-032-001-00002-00001 Cultivo:62000 PASTOS PERMANENTES DE 5 O MAS AÑOS-SIN VARIEDAD Secano Superficie admisible de pastos del recinto según SIGPAC.:182 Suma de superficies de cruce netas declaradas para este recinto por el solicitante.:396 Exceso de superficie (Hectáreas):0,61
225	La superficie de cruce total de productos de la agrupación Pastos permanentes sobre un mismo recinto en el conjunto de las solicitudes, no puede superar la superficie total admisible de pastos Ref:170000006395356 Recinto:41-032-001-00005-00001 Cultivo:62000 PASTOS PERMANENTES DE 5 O MAS AÑOS-SIN VARIEDAD Secano Superficie admisible de pastos del recinto según SIGPAC.:575 Suma de superficies de cruce netas declaradas para este recinto por todos los solicitantes.:824 Exceso de superficie (Hectáreas):2,49
100407	Explotación solicitada no forma parte de ningún organismo de control autorizado para la producción ecológica en Andalucía o fecha de inscripción posterior al plazo establecido ( Anexo I. Criterios de Subvencionabilidad. Orden 28 de marzo de 2023 ). Explotación:ES410320000127 Especie:PORCINO

(1) Superficie declarada admisible ajustada con la superficie comprometida.  
(2) Factor de penalización valorando el alcance para el tipo de compromiso.

Puede verificar la integridad de una copia de este documento mediante la lectura del código QR adjunto o mediante el acceso a la dirección <https://ws050.juntadeandalucia.es/verificarFirma> indicando el código de VERIFICACIÓN

FIRMADO POR	RAQUEL MARIA ESPIN CRESPO	18/12/2024	
VERIFICACIÓN	Pk2jmUCNT2ZVULXR6LZ4ED5BQV9F2A	PÁG. 1349/2017	

**APELLIDOS Y NOMBRE / RAZÓN SOCIAL**

MARTÍN LÓPEZ GERARDO

**NIF**

\*\*\*4721\*

**EXPEDIENTE**

1271757

**ANUALIDAD DE PAGO**

1ª

**IMPORTES POR ANUALIDAD**

	2023	2024	2025	2026	2027
IMPORTE MÁXIMO SUBVENCIONABLE	6.161,25 €	6.161,25 €	6.161,25 €	6.161,25 €	6.161,25 €
IMPORTE MEDIO DE TRANSFERENCIA (€/ha)	82,15 €	82,15 €	82,15 €	82,15 €	82,15 €

**RESUMEN DE UNIDADES**

Cód	GRUPO DE PAGO	Sup. Dec. Admisible (ha)	Sup. Comprometida (ha)	Sup. ajustada compromiso (1) (ha)	% sobredec.	Sup. Resuelta (ha)	Importe Declarado	Importe Topado	Importe Resuelto	Importe tras sobredec.
428	PASTOS ASOCIADOS A GANADERÍA ECOLÓGICA	118,00		75,00	0,00	75,00	6.161,25	6.161,25	6.161,25	6.161,25
<b>TOTAL</b>		118,00	75,00	75,00		75,00	6.161,25	6.161,25	6.161,25	6.161,25

**APLICACIÓN DE REDUCCIONES Y PENALIZACIONES**

GRUPO DE PAGO	Importe Calculado	Importe prereduc.	Criterios de subvencionabilidad y compromisos	Presentación tardía	Omisión declaración	Condicionidad	IMPORTE (Euros) RESUELTO
PASTOS ASOCIADOS A GANADERÍA	6.161,25	6.161,25	0,00	0,00	0,00	0,00	6.161,25
<b>TOTAL</b>	6.161,25	6.161,25					6.161,25

**RESUMEN DE PAGOS****IMPORTE (Euros)**

	RESUELTO	FEADER	MAPA	CAPADR
PASTOS ASOCIADOS A GANADERÍA ECOLÓGICA - Pago realizado	6.161,25 €	5.237,06 €	604,42 €	319,77 €

**RECINTOS RESUELTOS**

REE	REFERENCIA SIGPAC	CULTIVO DESCRIPCIÓN CULTIVO	S/R G.PAGO	PEND. MEDIA (%)	SUP. DEC. ADMISIBLE (ha)	SUP. COMPROM. (ha)	SUP. AJUSTADA COMPROM. (1) (ha)	SUP. CONV. SIGPAC (ha)	SUP. CERTIF. (ha)	SUP. CAMPO (ha)	SUP. CAMPO DETER. CULT. DECLARADO (ha)	SUP. DEC. REDUCIDA (ha)	SUP. RESUELTA (ha)
1700000006588868	41-057-013-00054-001	62000 PASTOS PERMANENTES DE 5 O MAS AÑOS-SIN VARIEDAD	S 428	13,50	0,54	0,54	0,54		2,15			0,54	0,54
1700000006588869	41-057-013-00053-001	62000 PASTOS PERMANENTES DE 5 O MAS AÑOS-SIN VARIEDAD	S 428	13,20	0,60	0,60	0,60		0,80			0,60	0,60
1700000006588870	41-057-015-00109-001	62000 PASTOS PERMANENTES DE 5 O MAS AÑOS-SIN VARIEDAD	S 428	14,90	0,17	0,17	0,17		0,17			0,17	0,17
1700000006588871	41-057-015-00108-001	62000 PASTOS PERMANENTES DE 5 O MAS AÑOS-SIN VARIEDAD	S 428	16,20	2,38	2,38	2,38		2,38			2,38	2,38
1700000006588872	41-057-016-00188-001	62000 PASTOS PERMANENTES DE 5 O MAS AÑOS-SIN VARIEDAD	S 428	19,20	0,45	0,45	0,45		0,45			0,45	0,45
1700000006588873	41-057-016-00180-001	62000 PASTOS PERMANENTES DE 5 O MAS AÑOS-SIN VARIEDAD	S 428	10,60	0,83	0,83	0,83		0,83			0,83	0,83
1700000006588874	41-057-001-00002-004	62000 PASTOS PERMANENTES DE 5 O MAS AÑOS-SIN VARIEDAD	S 428	25,10	4,63	4,63	4,63		7,61			4,63	4,63
1700000006588875	41-057-001-00002-004	62000 PASTOS PERMANENTES DE 5 O MAS AÑOS-SIN VARIEDAD	S 428	25,10	5,84	5,84	5,84		9,61			5,84	5,84
1700000006588876	41-057-013-00044-005	62000 PASTOS PERMANENTES DE 5 O MAS AÑOS-SIN VARIEDAD	S 428	17,50	71,18	71,18	71,18		94,98			71,18	71,18
1700000006588877	41-057-013-00044-006	62000 PASTOS PERMANENTES DE 5 O MAS AÑOS-SIN VARIEDAD	S 428	10,70	0,44	0,44	0,44		0,44			0,44	0,44
1700000006588878	41-057-013-00044-005	62000 PASTOS PERMANENTES DE 5 O MAS AÑOS-SIN VARIEDAD	S 428	17,50	17,06	17,06	17,06		22,76			17,06	17,06
1700000006588879	41-057-008-00047-003	62000 PASTOS PERMANENTES DE 5 O MAS AÑOS-SIN VARIEDAD	S 428	8,80	0,20	0,20	0,20		0,23			0,20	0,20
1700000006588880	41-057-008-00047-002	62000 PASTOS PERMANENTES DE 5 O MAS AÑOS-SIN VARIEDAD	S 428	13,90	3,37	3,37	3,37		3,37			3,37	3,37
1700000006588881	41-057-008-00047-004	62000 PASTOS PERMANENTES DE 5 O MAS AÑOS-SIN VARIEDAD	S 428	10,60	0,18	0,18	0,18		0,21			0,18	0,18
1700000006588882	41-057-008-00044-001	62000 PASTOS PERMANENTES DE 5 O MAS AÑOS-SIN VARIEDAD	S 428	13,90	3,83	3,83	3,83		3,83			3,83	3,83
1700000006588883	41-057-008-00047-001	62000 PASTOS PERMANENTES DE 5 O MAS AÑOS-SIN VARIEDAD	S 428	7,20	0,70	0,70	0,70		0,70			0,70	0,70
1700000006588884	41-057-002-00070-001	62000 PASTOS PERMANENTES DE 5 O MAS AÑOS-SIN VARIEDAD	S 428	17,90	5,60	5,60	5,60		6,59			5,60	5,60

(1) Superficie declarada admisible ajustada con la superficie comprometida.  
(2) Factor de penalización valorando el alcance para el tipo de compromiso.Puede verificar la integridad de una copia de este documento mediante la lectura del código QR adjunto o mediante el acceso a la dirección <https://ws050.juntadeandalucia.es/verificarFirma> indicando el código de VERIFICACIÓN

FIRMADO POR

RAQUEL MARIA ESPIN CRESPO

18/12/2024

VERIFICACIÓN

Pk2jmUCNT2ZVULXR6LZ4ED5BQV9F2A

PÁG. 1350/2017



**Datos considerados para el Cálculo de la Carga Ganadera mínima y máxima del expediente**

Explotación	Especie	Inscrito en Sipea y Admisible	Ugm Calculada para CG Mínima	Ugm Calculada para CG Máxima
ES41057000091	BOVINA	SI	31,46	31,46
ES41057000091	PORCINO	SI	1,81	1,81
			33,27	33,27

Superficie determinada para Cálculo Carga Ganadera Mínima: 118,00 ha

Superficie determinada para Cálculo Carga Ganadera Máxima: 118,00 ha

Carga Ganadera Mínima Expediente: 0,28 ugm/ha

Carga Ganadera Máxima Expediente: 0,28 ugm/ha

Los importes del Grupo de Pago de pastos de este expediente han sido ajustados por no llegar a la carga ganadera mínima de 0,3

**Recintos Determinados para el Cálculo de Garga Ganadera Mínima**

REF.	REFERENCIA SIGPAC	CULTIVO	DESCRIPCIÓN CULTIVO	S/R	SUP. RESUELTA (ha)
1700000006588868	41-057-013-00054-00001	62000	PASTOS PERMANENTES DE 5 O MAS AÑOS-SIN VARIEDAD	S	0,54
1700000006588869	41-057-013-00053-00001	62000	PASTOS PERMANENTES DE 5 O MAS AÑOS-SIN VARIEDAD	S	0,60
1700000006588870	41-057-015-00109-00001	62000	PASTOS PERMANENTES DE 5 O MAS AÑOS-SIN VARIEDAD	S	0,17
1700000006588871	41-057-015-00108-00001	62000	PASTOS PERMANENTES DE 5 O MAS AÑOS-SIN VARIEDAD	S	2,38
1700000006588872	41-057-016-00188-00001	62000	PASTOS PERMANENTES DE 5 O MAS AÑOS-SIN VARIEDAD	S	0,45
1700000006588873	41-057-016-00180-00001	62000	PASTOS PERMANENTES DE 5 O MAS AÑOS-SIN VARIEDAD	S	0,83
1700000006588874	41-057-001-00002-00004	62000	PASTOS PERMANENTES DE 5 O MAS AÑOS-SIN VARIEDAD	S	4,63
1700000006588875	41-057-001-00002-00004	62000	PASTOS PERMANENTES DE 5 O MAS AÑOS-SIN VARIEDAD	S	5,84
1700000006588876	41-057-013-00044-00005	62000	PASTOS PERMANENTES DE 5 O MAS AÑOS-SIN VARIEDAD	S	71,18
1700000006588877	41-057-013-00044-00006	62000	PASTOS PERMANENTES DE 5 O MAS AÑOS-SIN VARIEDAD	S	0,44
1700000006588878	41-057-013-00044-00005	62000	PASTOS PERMANENTES DE 5 O MAS AÑOS-SIN VARIEDAD	S	17,06
1700000006588879	41-057-008-00047-00003	62000	PASTOS PERMANENTES DE 5 O MAS AÑOS-SIN VARIEDAD	S	0,20
1700000006588880	41-057-008-00047-00002	62000	PASTOS PERMANENTES DE 5 O MAS AÑOS-SIN VARIEDAD	S	3,37
1700000006588881	41-057-008-00047-00004	62000	PASTOS PERMANENTES DE 5 O MAS AÑOS-SIN VARIEDAD	S	0,18
1700000006588882	41-057-008-00044-00001	62000	PASTOS PERMANENTES DE 5 O MAS AÑOS-SIN VARIEDAD	S	3,83
1700000006588883	41-057-008-00047-00001	62000	PASTOS PERMANENTES DE 5 O MAS AÑOS-SIN VARIEDAD	S	0,70
1700000006588884	41-057-002-00070-00001	62000	PASTOS PERMANENTES DE 5 O MAS AÑOS-SIN VARIEDAD	S	5,60

**Recintos Determinados para el Cálculo de Garga Ganadera Máxima**

REF.	REFERENCIA SIGPAC	CULTIVO	DESCRIPCIÓN CULTIVO	S/R	SUP. RESUELTA (ha)
1700000006588867	41-057-001-00002-00002	62000	PASTOS PERMANENTES DE 5 O MAS AÑOS-SIN VARIEDAD	S	0,00
1700000006588868	41-057-013-00054-00001	62000	PASTOS PERMANENTES DE 5 O MAS AÑOS-SIN VARIEDAD	S	0,54
1700000006588869	41-057-013-00053-00001	62000	PASTOS PERMANENTES DE 5 O MAS AÑOS-SIN VARIEDAD	S	0,60
1700000006588870	41-057-015-00109-00001	62000	PASTOS PERMANENTES DE 5 O MAS AÑOS-SIN VARIEDAD	S	0,17
1700000006588871	41-057-015-00108-00001	62000	PASTOS PERMANENTES DE 5 O MAS AÑOS-SIN VARIEDAD	S	2,38
1700000006588872	41-057-016-00188-00001	62000	PASTOS PERMANENTES DE 5 O MAS AÑOS-SIN VARIEDAD	S	0,45
1700000006588873	41-057-016-00180-00001	62000	PASTOS PERMANENTES DE 5 O MAS AÑOS-SIN VARIEDAD	S	0,83
1700000006588874	41-057-001-00002-00004	62000	PASTOS PERMANENTES DE 5 O MAS AÑOS-SIN VARIEDAD	S	4,63
1700000006588875	41-057-001-00002-00004	62000	PASTOS PERMANENTES DE 5 O MAS AÑOS-SIN VARIEDAD	S	5,84
1700000006588876	41-057-013-00044-00005	62000	PASTOS PERMANENTES DE 5 O MAS AÑOS-SIN VARIEDAD	S	71,18

(1) Superficie declarada admisible ajustada con la superficie comprometida.  
(2) Factor de penalización valorando el alcance para el tipo de compromiso.Puede verificar la integridad de una copia de este documento mediante la lectura del código QR adjunto o mediante el acceso a la dirección <https://ws050.juntadeandalucia.es/verificarFirma> indicando el código de VERIFICACIÓN

FIRMADO POR

RAQUEL MARIA ESPIN CRESPO

18/12/2024

VERIFICACIÓN

Pk2jmUCNT2ZVULXR6LZ4ED5BQV9F2A

PÁG. 1351/2017



**Datos considerados para el Cálculo de la Carga Ganadera mínima y máxima del expediente****Recintos Determinados para el Cálculo de Garga Ganadera Máxima**

REF.	REFERENCIA SIGPAC	CULTIVO	DESCRIPCIÓN CULTIVO	SUP.	
				S/R	RESUELTA (ha)
1700000006588877	41-057-013-00044-00006	62000	PASTOS PERMANENTES DE 5 O MAS AÑOS-SIN VARIEDAD	S	0,44
1700000006588878	41-057-013-00044-00005	62000	PASTOS PERMANENTES DE 5 O MAS AÑOS-SIN VARIEDAD	S	17,06
1700000006588879	41-057-008-00047-00003	62000	PASTOS PERMANENTES DE 5 O MAS AÑOS-SIN VARIEDAD	S	0,20
1700000006588880	41-057-008-00047-00002	62000	PASTOS PERMANENTES DE 5 O MAS AÑOS-SIN VARIEDAD	S	3,37
1700000006588881	41-057-008-00047-00004	62000	PASTOS PERMANENTES DE 5 O MAS AÑOS-SIN VARIEDAD	S	0,18
1700000006588882	41-057-008-00044-00001	62000	PASTOS PERMANENTES DE 5 O MAS AÑOS-SIN VARIEDAD	S	3,83
1700000006588883	41-057-008-00047-00001	62000	PASTOS PERMANENTES DE 5 O MAS AÑOS-SIN VARIEDAD	S	0,70
1700000006588884	41-057-002-00070-00001	62000	PASTOS PERMANENTES DE 5 O MAS AÑOS-SIN VARIEDAD	S	5,60

(1) Superficie declarada admisible ajustada con la superficie comprometida.  
(2) Factor de penalización valorando el alcance para el tipo de compromiso.

Puede verificar la integridad de una copia de este documento mediante la lectura del código QR adjunto o mediante el acceso a la dirección <https://ws050.juntadeandalucia.es/verificarFirma> indicando el código de VERIFICACIÓN

FIRMADO POR

RAQUEL MARIA ESPIN CRESPO

18/12/2024

VERIFICACIÓN

Pk2jmUCNT2ZVULXR6LZ4ED5BQV9F2A

PÁG. 1352/2017



**APELLIDOS Y NOMBRE / RAZÓN SOCIAL**

MARTIN LOPEZ MARIA JOSEFA

**NIF**

\*\*\*\*8098\*

**EXPEDIENTE**

1126741

**ANUALIDAD DE PAGO**

1ª

**IMPORTES POR ANUALIDAD**

	2023	2024	2025	2026	2027
<b>IMPORTE MÁXIMO SUBVENCIONABLE</b>	3.216,17 €	3.216,17 €	3.216,17 €	3.216,17 €	3.216,17 €
<b>IMPORTE MEDIO DE TRANSFERENCIA (€/ha)</b>	82,15 €	82,15 €	82,15 €	82,15 €	82,15 €

**RESUMEN DE UNIDADES**

Cód	GRUPO DE PAGO	Sup. Dec. Admisible (ha)	Sup. Comprometida (ha)	Sup. ajustada compromiso (1) (ha)	% sobredec.	Sup. Resuelta (ha)	Importe Declarado	Importe Topado	Importe Resuelto	Importe tras sobredec.
428	PASTOS ASOCIADOS A GANADERÍA ECOLÓGICA	39,15		39,15	0,00	39,15	3.216,17	3.216,17	3.216,17	3.216,17
<b>TOTAL</b>		39,15	39,15	39,15		39,15	3.216,17	3.216,17	3.216,17	3.216,17

**APLICACIÓN DE REDUCCIONES Y PENALIZACIONES**

GRUPO DE PAGO	Importe Calculado	Importe prerreduc.	Criterios de subvencionabilidad y compromisos	Presentación tardía	Omisión declaración	Condicionalidad	IMPORTE (Euros) RESUELTO
PASTOS ASOCIADOS A GANADERÍA	3.216,17	3.216,17	0,00	0,00	0,00	0,00	3.216,17
<b>TOTAL</b>	3.216,17	3.216,17					3.216,17

**RESUMEN DE PAGOS****IMPORTE (Euros)**

PASTOS ASOCIADOS A GANADERÍA ECOLÓGICA - Pago realizado	RESUELTO	FEADER	MAPA	CAPADR
	3.216,17 €	2.733,74 €	315,51 €	166,92 €

**RECINTOS RESUELTOS**

REE	REFERENCIA SIGPAC	CULTIVO DESCRIPCIÓN CULTIVO	S/R G.PAGO	PEND. MEDIA (%)	SUP. DEC. ADMISIBLE (ha)	SUP. COMPROM. (ha)	SUP. AJUSTADA COMPROM. (1) (ha)	SUP. CONV. SIGPAC (ha)	SUP. CERTIF. (ha)	SUP. CAMPO (ha)	SUP. CAMPO DETER. CULT. DECLARADO (ha)	SUP. DEC. REDUCIDA (ha)	SUP. RESUELTA (ha)
-709338	41-057-016-00171-001	62000 PASTOS PERMANENTES DE 5 O MAS AÑOS-SIN VARIEDAD	S 428	29,20	3,70	3,70	3,70		3,70			3,70	3,70
-709335	41-057-013-00033-002	62000 PASTOS PERMANENTES DE 5 O MAS AÑOS-SIN VARIEDAD	S 428	16,30	3,14	3,14	3,14		3,14			3,14	3,14
5503105	41-057-019-00111-001	62000 PASTOS PERMANENTES DE 5 O MAS AÑOS-SIN VARIEDAD	S 428	11,80	0,97	0,97	0,97		1,29			0,97	0,97
5503106	41-057-010-00126-001	62000 PASTOS PERMANENTES DE 5 O MAS AÑOS-SIN VARIEDAD	S 428	17,70	1,21	1,21	1,21		1,21			1,21	1,21
5503107	41-057-014-00034-001	62000 PASTOS PERMANENTES DE 5 O MAS AÑOS-SIN VARIEDAD	S 428	27,60	6,01	6,01	6,01		24,05			6,01	6,01
5503114	41-057-014-00016-001	62000 PASTOS PERMANENTES DE 5 O MAS AÑOS-SIN VARIEDAD	S 428	9,60	0,25	0,25	0,25		0,25			0,25	0,25
5503115	41-057-013-00035-001	62000 PASTOS PERMANENTES DE 5 O MAS AÑOS-SIN VARIEDAD	S 428	16,90	1,33	1,33	1,33		1,33			1,33	1,33
5503116	41-057-013-00034-001	62000 PASTOS PERMANENTES DE 5 O MAS AÑOS-SIN VARIEDAD	S 428	18,10	0,42	0,42	0,42		0,42			0,42	0,42
5503117	41-057-019-00150-001	62000 PASTOS PERMANENTES DE 5 O MAS AÑOS-SIN VARIEDAD	S 428	18,40	0,72	0,72	0,72		2,86			0,72	0,72
5503119	41-057-019-00113-001	62000 PASTOS PERMANENTES DE 5 O MAS AÑOS-SIN VARIEDAD	S 428	7,80	0,64	0,64	0,64		0,75			0,64	0,64
5503121	41-057-014-00031-001	62000 PASTOS PERMANENTES DE 5 O MAS AÑOS-SIN VARIEDAD	S 428	7,80	3,77	3,77	3,77		3,77			3,77	3,77
5503122	41-057-013-00014-001	62000 PASTOS PERMANENTES DE 5 O MAS AÑOS-SIN VARIEDAD	S 428	28,90	0,15	0,15	0,15		0,27			0,15	0,15
5503123	41-057-013-00033-004	62000 PASTOS PERMANENTES DE 5 O MAS AÑOS-SIN VARIEDAD	S 428	10,50	1,20	1,20	1,20		1,20			1,20	1,20
5503124	41-057-015-00123-001	62000 PASTOS PERMANENTES DE 5 O MAS AÑOS-SIN VARIEDAD	S 428	11,00	0,30	0,30	0,30		0,46			0,30	0,30
5503125	41-057-015-00122-001	62000 PASTOS PERMANENTES DE 5 O MAS AÑOS-SIN VARIEDAD	S 428	12,40	0,43	0,43	0,43		0,43			0,43	0,43
5503126	41-057-016-00164-001	62000 PASTOS PERMANENTES DE 5 O MAS AÑOS-SIN VARIEDAD	S 428	14,70	0,38	0,38	0,38		0,38			0,38	0,38
5503128	41-057-014-00015-001	62000 PASTOS PERMANENTES DE 5 O MAS AÑOS-SIN VARIEDAD	S 428	12,80	4,77	4,77	4,77		4,77			4,77	4,77
5503130	41-057-019-00112-001	62000 PASTOS PERMANENTES DE 5 O MAS AÑOS-SIN VARIEDAD	S 428	9,60	8,70	8,70	8,70		10,23			8,70	8,70
170000005344269	41-057-013-00033-001	62000 PASTOS PERMANENTES DE 5 O MAS AÑOS-SIN VARIEDAD	S 428	10,60	0,84	0,84	0,84		1,53			0,84	0,84
170000005344271	41-057-013-00042-001	62000 PASTOS PERMANENTES DE 5 O MAS AÑOS-SIN VARIEDAD	S 428	16,40	0,22	0,22	0,22		0,34			0,22	0,22

(1) Superficie declarada admisible ajustada con la superficie comprometida.  
(2) Factor de penalización valorando el alcance para el tipo de compromiso.Puede verificar la integridad de una copia de este documento mediante la lectura del código QR adjunto o mediante el acceso a la dirección <https://ws050.juntadeandalucia.es/verificarFirma> indicando el código de VERIFICACIÓN

FIRMADO POR

RAQUEL MARIA ESPIN CRESPO

18/12/2024

VERIFICACIÓN

Pk2jmUCNT2ZVULXR6LZ4ED5BQV9F2A

PÁG. 1353/2017



**INCIDENCIAS****INCIDENCIA DESCRIPCIÓN**

100402	Recinto solicitado no forma parte de ningún organismo de control autorizado para la producción ecológica en Andalucía o fecha de inscripción posterior al plazo establecido ( Anexo I. Criterios de Subvencionabilidad. Orden 28 de marzo de 2023 ). Ref:5503131 Recinto:41-057-015-00107-00002 Cultivo:62000 PASTOS PERMANENTES DE 5 O MAS AÑOS-SIN VARIEDAD Secano Ref:4153936 Recinto:41-057-019-00076-00001 Cultivo:62000 PASTOS PERMANENTES DE 5 O MAS AÑOS-SIN VARIEDAD Secano Ref:4153895 Recinto:41-057-019-00087-00001 Cultivo:62000 PASTOS PERMANENTES DE 5 O MAS AÑOS-SIN VARIEDAD Secano Ref:4153896 Recinto:41-057-019-00087-00002 Cultivo:62000 PASTOS PERMANENTES DE 5 O MAS AÑOS-SIN VARIEDAD Secano Ref:170000005344242 Recinto:41-057-019-00103-00001 Cultivo:62000 PASTOS PERMANENTES DE 5 O MAS AÑOS-SIN VARIEDAD Secano Ref:5503118 Recinto:41-057-019-00104-00001 Cultivo:62000 PASTOS PERMANENTES DE 5 O MAS AÑOS-SIN VARIEDAD Secano
100411	Recinto no admisible por no estar asociado en SIGGAN a una explotación ganadera ( Artículo 10 de la Orden de 28 de marzo de 2023 ). Ref:4153936 Recinto:41-057-019-00076-00001 Cultivo:62000 PASTOS PERMANENTES DE 5 O MAS AÑOS-SIN VARIEDAD Secano Ref:4153895 Recinto:41-057-019-00087-00001 Cultivo:62000 PASTOS PERMANENTES DE 5 O MAS AÑOS-SIN VARIEDAD Secano Ref:4153896 Recinto:41-057-019-00087-00002 Cultivo:62000 PASTOS PERMANENTES DE 5 O MAS AÑOS-SIN VARIEDAD Secano
100424	Solicita recinto que no está comprometido para la operación. Ref:5503131 Recinto:41-057-015-00107-00002 Cultivo:62000 PASTOS PERMANENTES DE 5 O MAS AÑOS-SIN VARIEDAD Secano Ref:4153936 Recinto:41-057-019-00076-00001 Cultivo:62000 PASTOS PERMANENTES DE 5 O MAS AÑOS-SIN VARIEDAD Secano Ref:4153895 Recinto:41-057-019-00087-00001 Cultivo:62000 PASTOS PERMANENTES DE 5 O MAS AÑOS-SIN VARIEDAD Secano Ref:4153896 Recinto:41-057-019-00087-00002 Cultivo:62000 PASTOS PERMANENTES DE 5 O MAS AÑOS-SIN VARIEDAD Secano Ref:170000005344242 Recinto:41-057-019-00103-00001 Cultivo:62000 PASTOS PERMANENTES DE 5 O MAS AÑOS-SIN VARIEDAD Secano Ref:5503118 Recinto:41-057-019-00104-00001 Cultivo:62000 PASTOS PERMANENTES DE 5 O MAS AÑOS-SIN VARIEDAD Secano

**Datos considerados para el Cálculo de la Carga Ganadera mínima y máxima del expediente**

Explotación	Especie	Inscrito en Sipea y Admisible	Ugm Calculada para CG Mínima	Ugm Calculada para CG Máxima
ES410570000065	BOVINA	SI	37,91	37,91
			37,91	37,91

Superficie determinada para Cálculo Carga Ganadera Mínima: 104,94 ha

Superficie determinada para Cálculo Carga Ganadera Máxima: 139,23 ha

Carga Ganadera Mínima Expediente: 0,36 ugm/ha

Carga Ganadera Máxima Expediente: 0,27 ugm/ha

**Recintos Determinados para el Cálculo de Garga Ganadera Mínima**

REF.	REFERENCIA SIGPAC	CULTIVO	DESCRIPCIÓN CULTIVO	S/R	SUP. RESUELTA (ha)
-709358	41-057-019-00116-00001	62000	PASTOS PERMANENTES DE 5 O MAS AÑOS-SIN VARIEDAD	S	50,91
-709338	41-057-016-00171-00001	62000	PASTOS PERMANENTES DE 5 O MAS AÑOS-SIN VARIEDAD	S	3,70
-709335	41-057-013-00033-00002	62000	PASTOS PERMANENTES DE 5 O MAS AÑOS-SIN VARIEDAD	S	3,14
4132572	41-057-019-00115-00001	62000	PASTOS PERMANENTES DE 5 O MAS AÑOS-SIN VARIEDAD	S	10,16
5503105	41-057-019-00111-00001	62000	PASTOS PERMANENTES DE 5 O MAS AÑOS-SIN VARIEDAD	S	0,97
5503106	41-057-010-00126-00001	62000	PASTOS PERMANENTES DE 5 O MAS AÑOS-SIN VARIEDAD	S	1,21
5503107	41-057-014-00034-00001	62000	PASTOS PERMANENTES DE 5 O MAS AÑOS-SIN VARIEDAD	S	6,01
5503108	41-057-016-00127-00001	62000	PASTOS PERMANENTES DE 5 O MAS AÑOS-SIN VARIEDAD	S	0,82
5503109	41-057-019-00114-00001	62000	PASTOS PERMANENTES DE 5 O MAS AÑOS-SIN VARIEDAD	S	0,69
5503110	41-057-013-00039-00001	62000	PASTOS PERMANENTES DE 5 O MAS AÑOS-SIN VARIEDAD	S	0,49
5503113	41-057-013-00036-00001	62000	PASTOS PERMANENTES DE 5 O MAS AÑOS-SIN VARIEDAD	S	0,44
5503114	41-057-014-00016-00001	62000	PASTOS PERMANENTES DE 5 O MAS AÑOS-SIN VARIEDAD	S	0,25
5503115	41-057-013-00035-00001	62000	PASTOS PERMANENTES DE 5 O MAS AÑOS-SIN VARIEDAD	S	1,33
5503116	41-057-013-00034-00001	62000	PASTOS PERMANENTES DE 5 O MAS AÑOS-SIN VARIEDAD	S	0,42

(1) Superficie declarada admisible ajustada con la superficie comprometida.  
(2) Factor de penalización valorando el alcance para el tipo de compromiso.Puede verificar la integridad de una copia de este documento mediante la lectura del código QR adjunto o mediante el acceso a la dirección <https://ws050.juntadeandalucia.es/verificarFirma> indicando el código de VERIFICACIÓN

FIRMADO POR

RAQUEL MARIA ESPIN CRESPO

18/12/2024

VERIFICACIÓN

Pk2jmUCNT2ZVULXR6LZ4ED5BQV9F2A

PÁG. 1354/2017



**Datos considerados para el Cálculo de la Carga Ganadera mínima y máxima del expediente****Recintos Determinados para el Cálculo de Garga Ganadera Mínima**

REF.	REFERENCIA SIGPAC	CULTIVO	DESCRIPCIÓN CULTIVO	S/R	SUP.
					RESUELTA (ha)
5503117	41-057-019-00150-00001	62000	PASTOS PERMANENTES DE 5 O MAS AÑOS-SIN VARIEDAD	S	0,72
5503119	41-057-019-00113-00001	62000	PASTOS PERMANENTES DE 5 O MAS AÑOS-SIN VARIEDAD	S	0,64
5503121	41-057-014-00031-00001	62000	PASTOS PERMANENTES DE 5 O MAS AÑOS-SIN VARIEDAD	S	3,77
5503122	41-057-013-00014-00001	62000	PASTOS PERMANENTES DE 5 O MAS AÑOS-SIN VARIEDAD	S	0,15
5503123	41-057-013-00033-00004	62000	PASTOS PERMANENTES DE 5 O MAS AÑOS-SIN VARIEDAD	S	1,20
5503124	41-057-015-00123-00001	62000	PASTOS PERMANENTES DE 5 O MAS AÑOS-SIN VARIEDAD	S	0,30
5503125	41-057-015-00122-00001	62000	PASTOS PERMANENTES DE 5 O MAS AÑOS-SIN VARIEDAD	S	0,43
5503126	41-057-016-00164-00001	62000	PASTOS PERMANENTES DE 5 O MAS AÑOS-SIN VARIEDAD	S	0,38
5503128	41-057-014-00015-00001	62000	PASTOS PERMANENTES DE 5 O MAS AÑOS-SIN VARIEDAD	S	4,77
5503130	41-057-019-00112-00001	62000	PASTOS PERMANENTES DE 5 O MAS AÑOS-SIN VARIEDAD	S	8,70
1700000005344269	41-057-013-00033-00001	62000	PASTOS PERMANENTES DE 5 O MAS AÑOS-SIN VARIEDAD	S	0,84
1700000005344271	41-057-013-00042-00001	62000	PASTOS PERMANENTES DE 5 O MAS AÑOS-SIN VARIEDAD	S	0,22
1700000005344274	41-057-012-00115-00001	62000	PASTOS PERMANENTES DE 5 O MAS AÑOS-SIN VARIEDAD	S	2,28

**Recintos Determinados para el Cálculo de Garga Ganadera Máxima**

REF.	REFERENCIA SIGPAC	CULTIVO	DESCRIPCIÓN CULTIVO	S/R	SUP.
					RESUELTA (ha)
-709358	41-057-019-00116-00001	62000	PASTOS PERMANENTES DE 5 O MAS AÑOS-SIN VARIEDAD	S	50,91
-709338	41-057-016-00171-00001	62000	PASTOS PERMANENTES DE 5 O MAS AÑOS-SIN VARIEDAD	S	3,70
-709335	41-057-013-00033-00002	62000	PASTOS PERMANENTES DE 5 O MAS AÑOS-SIN VARIEDAD	S	3,14
4132572	41-057-019-00115-00001	62000	PASTOS PERMANENTES DE 5 O MAS AÑOS-SIN VARIEDAD	S	10,16
4153895	41-057-019-00087-00001	62000	PASTOS PERMANENTES DE 5 O MAS AÑOS-SIN VARIEDAD	S	5,43
4153896	41-057-019-00087-00002	62000	PASTOS PERMANENTES DE 5 O MAS AÑOS-SIN VARIEDAD	S	7,92
4153902	41-057-012-00085-00001	62000	PASTOS PERMANENTES DE 5 O MAS AÑOS-SIN VARIEDAD	S	2,23
4153919	41-057-013-00019-00001	62000	PASTOS PERMANENTES DE 5 O MAS AÑOS-SIN VARIEDAD	S	8,13
4153936	41-057-019-00076-00001	62000	PASTOS PERMANENTES DE 5 O MAS AÑOS-SIN VARIEDAD	S	4,61
5503105	41-057-019-00111-00001	62000	PASTOS PERMANENTES DE 5 O MAS AÑOS-SIN VARIEDAD	S	0,97
5503106	41-057-010-00126-00001	62000	PASTOS PERMANENTES DE 5 O MAS AÑOS-SIN VARIEDAD	S	1,21
5503107	41-057-014-00034-00001	62000	PASTOS PERMANENTES DE 5 O MAS AÑOS-SIN VARIEDAD	S	6,01
5503108	41-057-016-00127-00001	62000	PASTOS PERMANENTES DE 5 O MAS AÑOS-SIN VARIEDAD	S	0,82
5503109	41-057-019-00114-00001	62000	PASTOS PERMANENTES DE 5 O MAS AÑOS-SIN VARIEDAD	S	0,69
5503110	41-057-013-00039-00001	62000	PASTOS PERMANENTES DE 5 O MAS AÑOS-SIN VARIEDAD	S	0,49
5503113	41-057-013-00036-00001	62000	PASTOS PERMANENTES DE 5 O MAS AÑOS-SIN VARIEDAD	S	0,44
5503114	41-057-014-00016-00001	62000	PASTOS PERMANENTES DE 5 O MAS AÑOS-SIN VARIEDAD	S	0,25
5503115	41-057-013-00035-00001	62000	PASTOS PERMANENTES DE 5 O MAS AÑOS-SIN VARIEDAD	S	1,33
5503116	41-057-013-00034-00001	62000	PASTOS PERMANENTES DE 5 O MAS AÑOS-SIN VARIEDAD	S	0,42
5503117	41-057-019-00150-00001	62000	PASTOS PERMANENTES DE 5 O MAS AÑOS-SIN VARIEDAD	S	0,72
5503118	41-057-019-00104-00001	62000	PASTOS PERMANENTES DE 5 O MAS AÑOS-SIN VARIEDAD	S	2,36

(1) Superficie declarada admisible ajustada con la superficie comprometida.  
(2) Factor de penalización valorando el alcance para el tipo de compromiso.

Puede verificar la integridad de una copia de este documento mediante la lectura del código QR adjunto o mediante el acceso a la dirección <https://ws050.juntadeandalucia.es/verificarFirma> indicando el código de VERIFICACIÓN

FIRMADO POR

RAQUEL MARIA ESPIN CRESPO

18/12/2024

VERIFICACIÓN

Pk2jmUCNT2ZVULXR6LZ4ED5BQV9F2A

PÁG. 1355/2017



**Datos considerados para el Cálculo de la Carga Ganadera mínima y máxima del expediente****Recintos Determinados para el Cálculo de Garga Ganadera Máxima**

REF.	REFERENCIA SIGPAC	CULTIVO	DESCRIPCIÓN CULTIVO	SUP.	
				S/R	RESUELTA (ha)
5503119	41-057-019-00113-00001	62000	PASTOS PERMANENTES DE 5 O MAS AÑOS-SIN VARIEDAD	S	0,64
5503121	41-057-014-00031-00001	62000	PASTOS PERMANENTES DE 5 O MAS AÑOS-SIN VARIEDAD	S	3,77
5503122	41-057-013-00014-00001	62000	PASTOS PERMANENTES DE 5 O MAS AÑOS-SIN VARIEDAD	S	0,15
5503123	41-057-013-00033-00004	62000	PASTOS PERMANENTES DE 5 O MAS AÑOS-SIN VARIEDAD	S	1,20
5503124	41-057-015-00123-00001	62000	PASTOS PERMANENTES DE 5 O MAS AÑOS-SIN VARIEDAD	S	0,30
5503125	41-057-015-00122-00001	62000	PASTOS PERMANENTES DE 5 O MAS AÑOS-SIN VARIEDAD	S	0,43
5503126	41-057-016-00164-00001	62000	PASTOS PERMANENTES DE 5 O MAS AÑOS-SIN VARIEDAD	S	0,38
5503128	41-057-014-00015-00001	62000	PASTOS PERMANENTES DE 5 O MAS AÑOS-SIN VARIEDAD	S	4,77
5503130	41-057-019-00112-00001	62000	PASTOS PERMANENTES DE 5 O MAS AÑOS-SIN VARIEDAD	S	8,70
5503131	41-057-015-00107-00002	62000	PASTOS PERMANENTES DE 5 O MAS AÑOS-SIN VARIEDAD	S	0,02
1700000005344242	41-057-019-00103-00001	62000	PASTOS PERMANENTES DE 5 O MAS AÑOS-SIN VARIEDAD	S	3,59
1700000005344269	41-057-013-00033-00001	62000	PASTOS PERMANENTES DE 5 O MAS AÑOS-SIN VARIEDAD	S	0,84
1700000005344271	41-057-013-00042-00001	62000	PASTOS PERMANENTES DE 5 O MAS AÑOS-SIN VARIEDAD	S	0,22
1700000005344274	41-057-012-00115-00001	62000	PASTOS PERMANENTES DE 5 O MAS AÑOS-SIN VARIEDAD	S	2,28

(1) Superficie declarada admisible ajustada con la superficie comprometida.  
 (2) Factor de penalización valorando el alcance para el tipo de compromiso.

Puede verificar la integridad de una copia de este documento mediante la lectura del código QR adjunto o mediante el acceso a la dirección <https://ws050.juntadeandalucia.es/verificarFirma> indicando el código de VERIFICACIÓN

FIRMADO POR	RAQUEL MARIA ESPIN CRESPO	18/12/2024	
VERIFICACIÓN	Pk2jmUCNT2ZVULXR6LZ4ED5BQV9F2A	PÁG. 1356/2017	



**APELLIDOS Y NOMBRE / RAZÓN SOCIAL**

MARTIN MARTIN JOSE ANTONIO

**NIF**

\*\*\*2953\*

**EXPEDIENTE**

1204661

**ANUALIDAD DE PAGO**

1ª

**IMPORTES POR ANUALIDAD**

	2023	2024	2025	2026	2027
<b>IMPORTE MÁXIMO SUBVENCIONABLE</b>	3.497,87 €	3.497,87 €	3.497,87 €	3.497,87 €	3.497,87 €
<b>IMPORTE MEDIO DE TRANSFERENCIA (€/ha)</b>	247,90 €	247,90 €	247,90 €	247,90 €	247,90 €

**RESUMEN DE UNIDADES**

Cód	GRUPO DE PAGO	Sup. Dec. Admisible (ha)	Sup. Comprometida (ha)	Sup. ajustada compromiso (1) (ha)	% sobredec.	Sup. Resuelta (ha)	Importe Declarado	Importe Topado	Importe Resuelto	Importe tras sobredec.
429	OLIVAR	14,11		14,11	0,00	14,11	3.497,87	3.497,87	3.497,87	3.497,87
<b>TOTAL</b>		14,11	14,11	14,11		14,11	3.497,87	3.497,87	3.497,87	3.497,87

**APLICACIÓN DE REDUCCIONES Y PENALIZACIONES**

GRUPO DE PAGO	Importe Calculado	Importe prereduc.	Criterios de subvencionabilidad y compromisos	Presentación tardía	Omisión declaración	Condicionalidad	IMPORTE (Euros) RESUELTO
OLIVAR	3.497,87		0,00	0,00	0,00	0,00	3.497,87
<b>TOTAL</b>	3.497,87	3.497,87					3.497,87

**RESUMEN DE PAGOS****IMPORTE ( Euros )**

	RESUELTO	FEADER	MAPA	CAPADR
OLIVAR - Pago realizado	3.497,87 €	2.973,19 €	343,14 €	181,54 €

**RECINTOS RESUELTOS**

REF.	REFERENCIA SIGPAC	CULTIVO	DESCRIPCIÓN CULTIVO	S/R	G.PAGO	PEND. MEDIA (%)	SUP. DEC. ADMISIBLE (ha)	SUP. COMPROM. (ha)	SUP. AJUSTADA COMPR.(1) (ha)	SUP. CONY. SIGPAC (ha)	SUP. CERTIE (ha)	SUP. CAMPO (ha)	SUP. CAMPO DETER. CULT. DECLARADO (ha)	SUP. DEC. REDUCIDA (ha)	SUP. RESUELTA (ha)
-1334638	41-074-004-00060-013	101195	OLIVAR-LECHIN DE SEVILLA	S	429	28,70	13,94	13,94	13,94		13,94			13,94	13,94
5554742	41-074-004-00060-003	101195	OLIVAR-LECHIN DE SEVILLA	R	429	12,60	0,17	0,17	0,17		0,17			0,17	0,17

**INCIDENCIAS****INCIDENCIA DESCRIPCIÓN**

- 100422 Recinto declarado por error para una operación de la 6503, que se ha corregido de oficio desmarcando la operación incorrecta, de acuerdo con la fecha de inscripción del recinto en la producción ecológica.  
Ref:5554742 Recinto:41-074-004-00060-00003 Cultivo:101195 OLIVAR-LECHIN DE SEVILLA Regadío  
Ref:-1334638 Recinto:41-074-004-00060-00013 Cultivo:101195 OLIVAR-LECHIN DE SEVILLA Secano

(1) Superficie declarada admisible ajustada con la superficie comprometida.  
(2) Factor de penalización valorando el alcance para el tipo de compromiso.

Puede verificar la integridad de una copia de este documento mediante la lectura del código QR adjunto o mediante el acceso a la dirección <https://ws050.juntadeandalucia.es/verificarFirma> indicando el código de VERIFICACIÓN

FIRMADO POR

RAQUEL MARIA ESPIN CRESPO

18/12/2024

VERIFICACIÓN

Pk2jmUCNT2ZVULXR6LZ4ED5BQV9F2A

PÁG. 1357/2017



**APELLIDOS Y NOMBRE / RAZÓN SOCIAL**

MARTIN MARTIN LUCIA

**NIF**

\*\*\*9370\*

**EXPEDIENTE**

1061256

**ANUALIDAD DE PAGO**

1ª

**IMPORTES POR ANUALIDAD**

	2023	2024	2025	2026	2027
<b>IMPORTE MÁXIMO SUBVENCIONABLE</b>	5.374,25 €	5.374,25 €	5.374,25 €	5.374,25 €	5.374,25 €
<b>IMPORTE MEDIO DE TRANSFERENCIA (€/ha)</b>	71,66 €	71,66 €	71,66 €	71,66 €	71,66 €

**RESUMEN DE UNIDADES**

Cód	GRUPO DE PAGO	Sup. Dec. Admisible (ha)	Sup. Comprometida (ha)	Sup. ajustada compromiso (1) (ha)	% sobredec.	Sup. Resuelta (ha)	Importe Declarado	Importe Topado	Importe Resuelto	Importe tras sobredec.
428	PASTOS ASOCIADOS A GANADERÍA ECOLÓGICA	89,61		75,00	0,00	75,00	6.161,25	5.374,25	5.374,25	5.374,25
<b>TOTAL</b>		89,61	75,00	75,00		75,00	6.161,25	5.374,25	5.374,25	5.374,25

**APLICACIÓN DE REDUCCIONES Y PENALIZACIONES**

GRUPO DE PAGO	Importe Calculado	Importe prereduc.	Criterios de subvencionabilidad y compromisos	Presentación tardía	Omisión declaración	Condicionidad	IMPORTE (Euros) RESUELTO
PASTOS ASOCIADOS A GANADERÍA	5.374,25	5.374,25	0,00	0,00	0,00	0,00	5.374,25
<b>TOTAL</b>	5.374,25	5.374,25					5.374,25

**RESUMEN DE PAGOS**

	RESUELTO	FEADER	MAPA	CAPADR
PASTOS ASOCIADOS A GANADERÍA ECOLÓGICA - Pago realizado	5.374,25 €	4.568,11 €	527,21 €	278,93 €

(1) Superficie declarada admisible ajustada con la superficie comprometida.  
 (2) Factor de penalización valorando el alcance para el tipo de compromiso.

Puede verificar la integridad de una copia de este documento mediante la lectura del código QR adjunto o mediante el acceso a la dirección <https://ws050.juntadeandalucia.es/verificarFirma> indicando el código de VERIFICACIÓN

FIRMADO POR

RAQUEL MARIA ESPIN CRESPO

18/12/2024

VERIFICACIÓN

Pk2jmUCNT2ZVULXR6LZ4ED5BQV9F2A

PÁG. 1358/2017



**RECINTOS RESUELTOS**

REF.	REFERENCIA SIGPAC	CULTIVO	DESCRIPCIÓN CULTIVO	S/R	G.PAGO	PEND. MEDIA (%)	SUP. DEC. ADMISIBLE (ha)	SUP. COMPROM. (ha)	SUP. AJUSTADA COMPR.(1) (ha)	SUP. CONV. SIGPAC (ha)	SUP. CERTIF. (ha)	SUP. CAMPO (ha)	SUP. CAMPO DEIER CULT. DECLARADO (ha)	SUP. DEC. REDUCIDA (ha)	SUP. RESUELTA (ha)
170000005691036	41-057-016-00194-002	62000	PASTOS PERMANENTES DE 5 O MAS AÑOS-SIN VARIEDAD	S	428	29,10	0,99	0,99	0,99		0,99			0,99	0,99
170000005691037	41-057-012-00062-001	62000	PASTOS PERMANENTES DE 5 O MAS AÑOS-SIN VARIEDAD	S	428	19,80	0,18	0,18	0,18		0,18			0,18	0,18
170000005691038	41-057-012-00062-002	62000	PASTOS PERMANENTES DE 5 O MAS AÑOS-SIN VARIEDAD	S	428	11,90	0,28	0,28	0,28		0,28			0,28	0,28
170000005691042	41-057-012-00089-001	62000	PASTOS PERMANENTES DE 5 O MAS AÑOS-SIN VARIEDAD	S	428	12,80	2,64	2,64	2,64		3,11			2,64	2,64
170000005691044	41-057-017-00043-001	62000	PASTOS PERMANENTES DE 5 O MAS AÑOS-SIN VARIEDAD	S	428	13,50	7,11	7,11	7,11		7,11			7,11	7,11
170000005691046	41-057-010-00129-001	62000	PASTOS PERMANENTES DE 5 O MAS AÑOS-SIN VARIEDAD	S	428	28,30	0,17	0,17	0,17		0,23			0,17	0,17
170000005691047	41-057-017-00039-001	62000	PASTOS PERMANENTES DE 5 O MAS AÑOS-SIN VARIEDAD	S	428	38,10	0,68	0,68	0,68		0,80			0,68	0,68
170000005691048	41-057-016-00210-001	62000	PASTOS PERMANENTES DE 5 O MAS AÑOS-SIN VARIEDAD	S	428	5,40	0,38	0,38	0,38		0,51			0,38	0,38
170000005691049	41-057-017-00058-002	62000	PASTOS PERMANENTES DE 5 O MAS AÑOS-SIN VARIEDAD	S	428	33,10	0,65	0,65	0,65		0,65			0,65	0,65
170000005691050	41-057-017-00058-001	62000	PASTOS PERMANENTES DE 5 O MAS AÑOS-SIN VARIEDAD	S	428	15,70	0,29	0,29	0,29		0,29			0,29	0,29
170000005691051	41-057-017-00055-001	62000	PASTOS PERMANENTES DE 5 O MAS AÑOS-SIN VARIEDAD	S	428	24,90	4,21	4,21	4,21		4,95			4,21	4,21
170000005691052	41-057-017-00076-001	62000	PASTOS PERMANENTES DE 5 O MAS AÑOS-SIN VARIEDAD	S	428	21,10	16,40	16,40	16,40		16,40			16,40	16,40
170000005691053	41-057-017-00075-001	62000	PASTOS PERMANENTES DE 5 O MAS AÑOS-SIN VARIEDAD	S	428	7,90	3,78	3,78	3,78		3,78			3,78	3,78
170000005691057	41-057-017-00077-001	62000	PASTOS PERMANENTES DE 5 O MAS AÑOS-SIN VARIEDAD	S	428	27,80	8,46	8,46	8,46		8,46			8,46	8,46
170000005691059	41-057-016-00194-001	62000	PASTOS PERMANENTES DE 5 O MAS AÑOS-SIN VARIEDAD	S	428	22,10	0,57	0,57	0,57		0,76			0,57	0,57
170000005691060	41-057-016-00168-003	62000	PASTOS PERMANENTES DE 5 O MAS AÑOS-SIN VARIEDAD	S	428	44,30	9,91	9,91	9,91		9,91			9,91	9,91
170000005691061	41-057-016-00194-003	62000	PASTOS PERMANENTES DE 5 O MAS AÑOS-SIN VARIEDAD	S	428	33,80	4,18	4,18	4,18		4,18			4,18	4,18
170000005691062	41-057-012-00103-001	62000	PASTOS PERMANENTES DE 5 O MAS AÑOS-SIN VARIEDAD	S	428	8,50	3,20	3,20	3,20		3,20			3,20	3,20
170000005691063	41-057-012-00075-001	62000	PASTOS PERMANENTES DE 5 O MAS AÑOS-SIN VARIEDAD	S	428	11,10	0,24	0,24	0,24		0,24			0,24	0,24
170000005691064	41-057-016-00032-001	62000	PASTOS PERMANENTES DE 5 O MAS AÑOS-SIN VARIEDAD	S	428	14,10	0,03	0,03	0,03		0,04			0,03	0,03
170000005691065	41-057-016-00010-001	62000	PASTOS PERMANENTES DE 5 O MAS AÑOS-SIN VARIEDAD	S	428	16,70	0,17	0,17	0,17		0,17			0,17	0,17
170000005691066	41-057-012-00075-002	62000	PASTOS PERMANENTES DE 5 O MAS AÑOS-SIN VARIEDAD	S	428	9,40	1,85	1,85	1,85		1,85			1,85	1,85
170000005691067	41-057-016-00033-001	62000	PASTOS PERMANENTES DE 5 O MAS AÑOS-SIN VARIEDAD	S	428	17,20	0,31	0,31	0,31		0,31			0,31	0,31
170000005691068	41-057-017-00040-001	62000	PASTOS PERMANENTES DE 5 O MAS AÑOS-SIN VARIEDAD	S	428	27,20	3,75	3,75	3,75		3,75			3,75	3,75
170000005691069	41-057-017-00042-001	62000	PASTOS PERMANENTES DE 5 O MAS AÑOS-SIN VARIEDAD	S	428	27,90	15,56	15,56	15,56		15,56			15,56	15,56
170000005691070	41-057-017-00042-002	62000	PASTOS PERMANENTES DE 5 O MAS AÑOS-SIN VARIEDAD	S	428	22,80	0,44	0,44	0,44		0,44			0,44	0,44
170000005691071	41-057-012-00100-001	62000	PASTOS PERMANENTES DE 5 O MAS AÑOS-SIN VARIEDAD	S	428	14,30	0,77	0,77	0,77		0,91			0,77	0,77
170000005691072	41-057-010-00137-001	62000	PASTOS PERMANENTES DE 5 O MAS AÑOS-SIN VARIEDAD	S	428	23,20	1,82	1,82	1,82		1,82			1,82	1,82
170000005691074	41-057-016-00208-001	62000	PASTOS PERMANENTES DE 5 O MAS AÑOS-SIN VARIEDAD	S	428	20,30	0,07	0,07	0,07		0,12			0,07	0,07
170000005691075	41-057-012-00058-001	62000	PASTOS PERMANENTES DE 5 O MAS AÑOS-SIN VARIEDAD	S	428	16,60	0,23	0,23	0,23		0,23			0,23	0,23
170000005691077	41-057-010-00128-001	62000	PASTOS PERMANENTES DE 5 O MAS AÑOS-SIN VARIEDAD	S	428	23,70	0,29	0,29	0,29		0,29			0,29	0,29

**INCIDENCIAS****INCIDENCIA DESCRIPCIÓN**

100407 Explotación solicitada no forma parte de ningún organismo de control autorizado para la producción ecológica en Andalucía o fecha de inscripción posterior al plazo establecido ( Anexo I. Criterios de Subvencionabilidad. Orden 28 de marzo de 2023 ).  
Explotación:ES410570000055 Especie:PORCINO

**Datos considerados para el Cálculo de la Carga Ganadera mínima y máxima del expediente**

Explotación	Especie	Inscrito en Sipea y Admisible	Ugm Calculada para CG Mínima	Ugm Calculada para CG Máxima
ES410570000055	OVINA	SI	23,16	23,16
ES410570000055	PORCINO	NO	0,00	0,04
			23,16	23,20

Superficie determinada para Cálculo Carga Ganadera Mínima: 106,58 ha

Superficie determinada para Cálculo Carga Ganadera Máxima: 107,90 ha

Carga Ganadera Mínima Expediente: 0,22 ugm/ha

Carga Ganadera Máxima Expediente: 0,22 ugm/ha

Los importes del Grupo de Pago de pastos de este expediente han sido ajustados por no llegar a la carga ganadera mínima de 0,3

**Recintos Determinados para el Cálculo de Garga Ganadera Mínima**

REF.	REFERENCIA SIGPAC	CULTIVO	DESCRIPCIÓN CULTIVO	S/R	SUP. RESUELTA (ha)
170000005691033	41-057-016-00203-00001	62000	PASTOS PERMANENTES DE 5 O MAS AÑOS-SIN VARIEDAD	S	5,02

(1) Superficie declarada admisible ajustada con la superficie comprometida.  
(2) Factor de penalización valorando el alcance para el tipo de compromiso.

Puede verificar la integridad de una copia de este documento mediante la lectura del código QR adjunto o mediante el acceso a la dirección <https://ws050.juntadeandalucia.es/verificarFirma> indicando el código de VERIFICACIÓN

FIRMADO POR

RAQUEL MARIA ESPIN CRESPO

18/12/2024

VERIFICACIÓN

Pk2jmUCNT2ZVULXR6LZ4ED5BQV9F2A

PÁG. 1359/2017



**Datos considerados para el Cálculo de la Carga Ganadera mínima y máxima del expediente****Recintos Determinados para el Cálculo de Garga Ganadera Mínima**

REF.	REFERENCIA SIGPAC	CULTIVO	DESCRIPCIÓN CULTIVO	SUP.	
				S/R	RESUELTA (ha)
170000005691036	41-057-016-00194-00002	62000	PASTOS PERMANENTES DE 5 O MAS AÑOS-SIN VARIEDAD	S	0,99
170000005691037	41-057-012-00062-00001	62000	PASTOS PERMANENTES DE 5 O MAS AÑOS-SIN VARIEDAD	S	0,18
170000005691038	41-057-012-00062-00002	62000	PASTOS PERMANENTES DE 5 O MAS AÑOS-SIN VARIEDAD	S	0,28
170000005691042	41-057-012-00089-00001	62000	PASTOS PERMANENTES DE 5 O MAS AÑOS-SIN VARIEDAD	S	2,64
170000005691043	41-057-016-00205-00002	62000	PASTOS PERMANENTES DE 5 O MAS AÑOS-SIN VARIEDAD	S	0,90
170000005691044	41-057-017-00043-00001	62000	PASTOS PERMANENTES DE 5 O MAS AÑOS-SIN VARIEDAD	S	7,11
170000005691045	41-057-016-00205-00001	62000	PASTOS PERMANENTES DE 5 O MAS AÑOS-SIN VARIEDAD	S	0,14
170000005691046	41-057-010-00129-00001	62000	PASTOS PERMANENTES DE 5 O MAS AÑOS-SIN VARIEDAD	S	0,17
170000005691047	41-057-017-00039-00001	62000	PASTOS PERMANENTES DE 5 O MAS AÑOS-SIN VARIEDAD	S	0,68
170000005691048	41-057-016-00210-00001	62000	PASTOS PERMANENTES DE 5 O MAS AÑOS-SIN VARIEDAD	S	0,38
170000005691049	41-057-017-00058-00002	62000	PASTOS PERMANENTES DE 5 O MAS AÑOS-SIN VARIEDAD	S	0,65
170000005691050	41-057-017-00058-00001	62000	PASTOS PERMANENTES DE 5 O MAS AÑOS-SIN VARIEDAD	S	0,29
170000005691051	41-057-017-00055-00001	62000	PASTOS PERMANENTES DE 5 O MAS AÑOS-SIN VARIEDAD	S	4,21
170000005691052	41-057-017-00076-00001	62000	PASTOS PERMANENTES DE 5 O MAS AÑOS-SIN VARIEDAD	S	16,40
170000005691053	41-057-017-00075-00001	62000	PASTOS PERMANENTES DE 5 O MAS AÑOS-SIN VARIEDAD	S	3,78
170000005691054	41-057-017-00059-00001	62000	PASTOS PERMANENTES DE 5 O MAS AÑOS-SIN VARIEDAD	S	0,10
170000005691055	41-057-017-00058-00003	62000	PASTOS PERMANENTES DE 5 O MAS AÑOS-SIN VARIEDAD	S	0,35
170000005691056	41-057-016-00168-00002	62000	PASTOS PERMANENTES DE 5 O MAS AÑOS-SIN VARIEDAD	S	10,46
170000005691057	41-057-017-00077-00001	62000	PASTOS PERMANENTES DE 5 O MAS AÑOS-SIN VARIEDAD	S	8,46
170000005691059	41-057-016-00194-00001	62000	PASTOS PERMANENTES DE 5 O MAS AÑOS-SIN VARIEDAD	S	0,57
170000005691060	41-057-016-00168-00003	62000	PASTOS PERMANENTES DE 5 O MAS AÑOS-SIN VARIEDAD	S	9,91
170000005691061	41-057-016-00194-00003	62000	PASTOS PERMANENTES DE 5 O MAS AÑOS-SIN VARIEDAD	S	4,18
170000005691062	41-057-012-00103-00001	62000	PASTOS PERMANENTES DE 5 O MAS AÑOS-SIN VARIEDAD	S	3,20
170000005691063	41-057-012-00075-00001	62000	PASTOS PERMANENTES DE 5 O MAS AÑOS-SIN VARIEDAD	S	0,24
170000005691064	41-057-016-00032-00001	62000	PASTOS PERMANENTES DE 5 O MAS AÑOS-SIN VARIEDAD	S	0,03
170000005691065	41-057-016-00010-00001	62000	PASTOS PERMANENTES DE 5 O MAS AÑOS-SIN VARIEDAD	S	0,17
170000005691066	41-057-012-00075-00002	62000	PASTOS PERMANENTES DE 5 O MAS AÑOS-SIN VARIEDAD	S	1,85
170000005691067	41-057-016-00033-00001	62000	PASTOS PERMANENTES DE 5 O MAS AÑOS-SIN VARIEDAD	S	0,31
170000005691068	41-057-017-00040-00001	62000	PASTOS PERMANENTES DE 5 O MAS AÑOS-SIN VARIEDAD	S	3,75
170000005691069	41-057-017-00042-00001	62000	PASTOS PERMANENTES DE 5 O MAS AÑOS-SIN VARIEDAD	S	15,56
170000005691070	41-057-017-00042-00002	62000	PASTOS PERMANENTES DE 5 O MAS AÑOS-SIN VARIEDAD	S	0,44
170000005691071	41-057-012-00100-00001	62000	PASTOS PERMANENTES DE 5 O MAS AÑOS-SIN VARIEDAD	S	0,77
170000005691072	41-057-010-00137-00001	62000	PASTOS PERMANENTES DE 5 O MAS AÑOS-SIN VARIEDAD	S	1,82
170000005691074	41-057-016-00208-00001	62000	PASTOS PERMANENTES DE 5 O MAS AÑOS-SIN VARIEDAD	S	0,07
170000005691075	41-057-012-00058-00001	62000	PASTOS PERMANENTES DE 5 O MAS AÑOS-SIN VARIEDAD	S	0,23
170000005691077	41-057-010-00128-00001	62000	PASTOS PERMANENTES DE 5 O MAS AÑOS-SIN VARIEDAD	S	0,29

(1) Superficie declarada admisible ajustada con la superficie comprometida.  
(2) Factor de penalización valorando el alcance para el tipo de compromiso.

Puede verificar la integridad de una copia de este documento mediante la lectura del código QR adjunto o mediante el acceso a la dirección <https://ws050.juntadeandalucia.es/verificarFirma> indicando el código de VERIFICACIÓN

FIRMADO POR	RAQUEL MARIA ESPIN CRESPO	18/12/2024	
VERIFICACIÓN	Pk2jmUCNT2ZVULXR6LZ4ED5BQV9F2A	PÁG. 1360/2017	

**Datos considerados para el Cálculo de la Carga Ganadera mínima y máxima del expediente****Recintos Determinados para el Cálculo de Garga Ganadera Máxima**

REF.	REFERENCIA SIGPAC	CULTIVO	DESCRIPCIÓN CULTIVO	SUP.	
				S/R	RESUELTA (ha)
6929502	41-057-016-00165-00001	62000	PASTOS PERMANENTES DE 5 O MAS AÑOS-SIN VARIEDAD	S	0,18
6929503	41-057-016-00166-00001	62000	PASTOS PERMANENTES DE 5 O MAS AÑOS-SIN VARIEDAD	S	0,09
6929505	41-057-016-00167-00001	62000	PASTOS PERMANENTES DE 5 O MAS AÑOS-SIN VARIEDAD	S	1,05
1700000005691033	41-057-016-00203-00001	62000	PASTOS PERMANENTES DE 5 O MAS AÑOS-SIN VARIEDAD	S	5,02
1700000005691036	41-057-016-00194-00002	62000	PASTOS PERMANENTES DE 5 O MAS AÑOS-SIN VARIEDAD	S	0,99
1700000005691037	41-057-012-00062-00001	62000	PASTOS PERMANENTES DE 5 O MAS AÑOS-SIN VARIEDAD	S	0,18
1700000005691038	41-057-012-00062-00002	62000	PASTOS PERMANENTES DE 5 O MAS AÑOS-SIN VARIEDAD	S	0,28
1700000005691042	41-057-012-00089-00001	62000	PASTOS PERMANENTES DE 5 O MAS AÑOS-SIN VARIEDAD	S	2,64
1700000005691043	41-057-016-00205-00002	62000	PASTOS PERMANENTES DE 5 O MAS AÑOS-SIN VARIEDAD	S	0,90
1700000005691044	41-057-017-00043-00001	62000	PASTOS PERMANENTES DE 5 O MAS AÑOS-SIN VARIEDAD	S	7,11
1700000005691045	41-057-016-00205-00001	62000	PASTOS PERMANENTES DE 5 O MAS AÑOS-SIN VARIEDAD	S	0,14
1700000005691046	41-057-010-00129-00001	62000	PASTOS PERMANENTES DE 5 O MAS AÑOS-SIN VARIEDAD	S	0,17
1700000005691047	41-057-017-00039-00001	62000	PASTOS PERMANENTES DE 5 O MAS AÑOS-SIN VARIEDAD	S	0,68
1700000005691048	41-057-016-00210-00001	62000	PASTOS PERMANENTES DE 5 O MAS AÑOS-SIN VARIEDAD	S	0,38
1700000005691049	41-057-017-00058-00002	62000	PASTOS PERMANENTES DE 5 O MAS AÑOS-SIN VARIEDAD	S	0,65
1700000005691050	41-057-017-00058-00001	62000	PASTOS PERMANENTES DE 5 O MAS AÑOS-SIN VARIEDAD	S	0,29
1700000005691051	41-057-017-00055-00001	62000	PASTOS PERMANENTES DE 5 O MAS AÑOS-SIN VARIEDAD	S	4,21
1700000005691052	41-057-017-00076-00001	62000	PASTOS PERMANENTES DE 5 O MAS AÑOS-SIN VARIEDAD	S	16,40
1700000005691053	41-057-017-00075-00001	62000	PASTOS PERMANENTES DE 5 O MAS AÑOS-SIN VARIEDAD	S	3,78
1700000005691054	41-057-017-00059-00001	62000	PASTOS PERMANENTES DE 5 O MAS AÑOS-SIN VARIEDAD	S	0,10
1700000005691055	41-057-017-00058-00003	62000	PASTOS PERMANENTES DE 5 O MAS AÑOS-SIN VARIEDAD	S	0,35
1700000005691056	41-057-016-00168-00002	62000	PASTOS PERMANENTES DE 5 O MAS AÑOS-SIN VARIEDAD	S	10,46
1700000005691057	41-057-017-00077-00001	62000	PASTOS PERMANENTES DE 5 O MAS AÑOS-SIN VARIEDAD	S	8,46
1700000005691058	41-057-016-00194-00006	62000	PASTOS PERMANENTES DE 5 O MAS AÑOS-SIN VARIEDAD	S	0,00
1700000005691059	41-057-016-00194-00001	62000	PASTOS PERMANENTES DE 5 O MAS AÑOS-SIN VARIEDAD	S	0,57
1700000005691060	41-057-016-00168-00003	62000	PASTOS PERMANENTES DE 5 O MAS AÑOS-SIN VARIEDAD	S	9,91
1700000005691061	41-057-016-00194-00003	62000	PASTOS PERMANENTES DE 5 O MAS AÑOS-SIN VARIEDAD	S	4,18
1700000005691062	41-057-012-00103-00001	62000	PASTOS PERMANENTES DE 5 O MAS AÑOS-SIN VARIEDAD	S	3,20
1700000005691063	41-057-012-00075-00001	62000	PASTOS PERMANENTES DE 5 O MAS AÑOS-SIN VARIEDAD	S	0,24
1700000005691064	41-057-016-00032-00001	62000	PASTOS PERMANENTES DE 5 O MAS AÑOS-SIN VARIEDAD	S	0,03
1700000005691065	41-057-016-00010-00001	62000	PASTOS PERMANENTES DE 5 O MAS AÑOS-SIN VARIEDAD	S	0,17
1700000005691066	41-057-012-00075-00002	62000	PASTOS PERMANENTES DE 5 O MAS AÑOS-SIN VARIEDAD	S	1,85
1700000005691067	41-057-016-00033-00001	62000	PASTOS PERMANENTES DE 5 O MAS AÑOS-SIN VARIEDAD	S	0,31
1700000005691068	41-057-017-00040-00001	62000	PASTOS PERMANENTES DE 5 O MAS AÑOS-SIN VARIEDAD	S	3,75
1700000005691069	41-057-017-00042-00001	62000	PASTOS PERMANENTES DE 5 O MAS AÑOS-SIN VARIEDAD	S	15,56
1700000005691070	41-057-017-00042-00002	62000	PASTOS PERMANENTES DE 5 O MAS AÑOS-SIN VARIEDAD	S	0,44

(1) Superficie declarada admisible ajustada con la superficie comprometida.  
(2) Factor de penalización valorando el alcance para el tipo de compromiso.

Puede verificar la integridad de una copia de este documento mediante la lectura del código QR adjunto o mediante el acceso a la dirección <https://ws050.juntadeandalucia.es/verificarFirma> indicando el código de VERIFICACIÓN

FIRMADO POR

RAQUEL MARIA ESPIN CRESPO

18/12/2024

VERIFICACIÓN

Pk2jmUCNT2ZVULXR6LZ4ED5BQV9F2A

PÁG. 1361/2017



**Datos considerados para el Cálculo de la Carga Ganadera mínima y máxima del expediente****Recintos Determinados para el Cálculo de Garga Ganadera Máxima**

<u>REF.</u>	<u>REFERENCIA SIGPAC</u>	<u>CULTIVO</u>	<u>DESCRIPCIÓN CULTIVO</u>	<u>S/R</u>	<u>SUP. RESUELTA (ha)</u>
1700000005691071	41-057-012-00100-00001	62000	PASTOS PERMANENTES DE 5 O MAS AÑOS-SIN VARIEDAD	S	0,77
1700000005691072	41-057-010-00137-00001	62000	PASTOS PERMANENTES DE 5 O MAS AÑOS-SIN VARIEDAD	S	1,82
1700000005691074	41-057-016-00208-00001	62000	PASTOS PERMANENTES DE 5 O MAS AÑOS-SIN VARIEDAD	S	0,07
1700000005691075	41-057-012-00058-00001	62000	PASTOS PERMANENTES DE 5 O MAS AÑOS-SIN VARIEDAD	S	0,23
1700000005691077	41-057-010-00128-00001	62000	PASTOS PERMANENTES DE 5 O MAS AÑOS-SIN VARIEDAD	S	0,29

**Incidencias de carga ganadera****INCIDENCIA DESCRIPCIÓN**

100407	Explotación solicitada no forma parte de ningún organismo de control autorizado para la producción ecológica en Andalucía o fecha de inscripción posterior al plazo establecido ( Anexo I. Criterios de Subvencionabilidad. Orden 28 de marzo de 2023 ). Explotación:ES410570000055 Especie:PORCINO
--------	--

(1) Superficie declarada admisible ajustada con la superficie comprometida.  
(2) Factor de penalización valorando el alcance para el tipo de compromiso.

Puede verificar la integridad de una copia de este documento mediante la lectura del código QR adjunto o mediante el acceso a la dirección <https://ws050.juntadeandalucia.es/verificarFirma> indicando el código de VERIFICACIÓN

FIRMADO POR	RAQUEL MARIA ESPIN CRESPO	18/12/2024
VERIFICACIÓN	Pk2jmUCNT2ZVULXR6LZ4ED5BQV9F2A	PÁG. 1362/2017



**APELLIDOS Y NOMBRE / RAZÓN SOCIAL**

MARTIN MEDINA FRANCISCO MANUEL

**NIF**

\*\*\*2321\*

**EXPEDIENTE**

1215343

**ANUALIDAD DE PAGO**

1ª

**IMPORTES POR ANUALIDAD**

	2023	2024	2025	2026	2027
<b>IMPORTE MÁXIMO SUBVENCIONABLE</b>	1.351,06 €	1.351,06 €	1.351,06 €	1.351,06 €	1.351,06 €
<b>IMPORTE MEDIO DE TRANSFERENCIA (€/ha)</b>	247,90 €	247,90 €	247,90 €	247,90 €	247,90 €

**RESUMEN DE UNIDADES**

Cód	GRUPO DE PAGO	Sup. Dec. Admisible (ha)	Sup. Comprometida (ha)	Sup. ajustada compromiso (1) (ha)	% sobredec.	Sup. Resuelta (ha)	Importe Declarado	Importe Topado	Importe Resuelto	Importe tras sobredec.
429	OLIVAR	9,78		5,45	0,00	5,45	1.351,06	1.351,06	1.351,06	1.351,06
<b>TOTAL</b>		9,78	5,45	5,45		5,45	1.351,06	1.351,06	1.351,06	1.351,06

**APLICACIÓN DE REDUCCIONES Y PENALIZACIONES**

GRUPO DE PAGO	Importe Calculado	Importe prereduc.	Criterios de subvencionabilidad y compromisos	Presentación tardía	Omisión declaración	Condicionalidad	IMPORTE (Euros) RESUELTO
OLIVAR	1.351,06	1.351,06	0,00	0,00	0,00	0,00	1.351,06
<b>TOTAL</b>	1.351,06	1.351,06					1.351,06

**RESUMEN DE PAGOS****IMPORTE ( Euros )**

	RESUELTO	FEADER	MAPA	CAPADR
OLIVAR - Pago realizado	1.351,06 €	1.148,40 €	132,54 €	70,12 €

**RECINTOS RESUELTOS**

REF.	REFERENCIA SIGPAC	CULTIVO DESCRIPCIÓN CULTIVO	S/R G.PAGO	PEND. MEDIA (%)	SUP. DEC. ADMISIBLE (ha)	SUP. COMPROM. (ha)	SUP. AJUSTADA COMPR.(1) (ha)	SUP. CONY. SIGPAC (ha)	SUP. CERTIE (ha)	SUP. CAMPO (ha)	SUP. CAMPO DETER. CULT. DECLARADO (ha)	SUP. DEC. REDUCIDA (ha)	SUP. RESUELTA (ha)
5114525	41-032-004-00007-013	101268 OLIVAR-PICO LIMON	S 429	24,80	4,35	0,02	0,02		0,02			0,02	0,02
1700000005912076	41-032-004-00004-010	101268 OLIVAR-PICO LIMON	S 429	25,70	0,04	0,04	0,04		0,04			0,04	0,04
1700000005912077	41-032-004-00006-002	101268 OLIVAR-PICO LIMON	S 429	20,20	0,10	0,10	0,10		0,10			0,10	0,10
1700000005912079	41-032-004-00007-008	101268 OLIVAR-PICO LIMON	S 429	20,70	5,28	5,28	5,28		5,28			5,28	5,28
1700000005912080	41-032-004-00013-029	101268 OLIVAR-PICO LIMON	S 429	12,50	0,01	0,01	0,01		0,01			0,01	0,01

**INCIDENCIAS****INCIDENCIA DESCRIPCIÓN**

- 4012 Existen líneas de declaración de la solicitud que presentan solapes de superficie gráfica con líneas de declaración de otras solicitudes.  
Ref:1700000005912073 Recinto:41-032-001-00100-00008 Cultivo:101268 OLIVAR-PICO LIMON Secano Superficie solapada (Hectáreas):0,12
- 100424 Solicita recinto que no está comprometido para la operación.  
Ref:1700000005912073 Recinto:41-032-001-00100-00008 Cultivo:101268 OLIVAR-PICO LIMON Secano

(1) Superficie declarada admisible ajustada con la superficie comprometida.  
(2) Factor de penalización valorando el alcance para el tipo de compromiso.

Puede verificar la integridad de una copia de este documento mediante la lectura del código QR adjunto o mediante el acceso a la dirección <https://ws050.juntadeandalucia.es/verificarFirma> indicando el código de VERIFICACIÓN

FIRMADO POR

RAQUEL MARIA ESPIN CRESPO

18/12/2024

VERIFICACIÓN

Pk2jmUCNT2ZVULXR6LZ4ED5BQV9F2A

PÁG. 1363/2017



**APELLIDOS Y NOMBRE / RAZÓN SOCIAL**

MARTIN MUÑOZ MARIA FERNANDA

**NIF**

\*\*\*2755\*

**EXPEDIENTE**

1249311

**ANUALIDAD DE PAGO**

1ª

**IMPORTES POR ANUALIDAD**

	2023	2024	2025	2026	2027
<b>IMPORTE MÁXIMO SUBVENCIONABLE</b>	2.523,62 €	2.523,62 €	2.523,62 €	2.523,62 €	2.523,62 €
<b>IMPORTE MEDIO DE TRANSFERENCIA (€/ha)</b>	247,90 €	247,90 €	247,90 €	247,90 €	247,90 €

**RESUMEN DE UNIDADES**

Cód	GRUPO DE PAGO	Sup. Dec. Admisible (ha)	Sup. Comprometida (ha)	Sup. ajustada compromiso (1) (ha)	% sobredec.	Sup. Resuelta (ha)	Importe Declarado	Importe Topado	Importe Resuelto	Importe tras sobredec.
429	OLIVAR	10,18		10,18	0,00	10,18	2.523,62	2.523,62	2.523,62	2.523,62
<b>TOTAL</b>		10,18	10,18	10,18		10,18	2.523,62	2.523,62	2.523,62	2.523,62

**APLICACIÓN DE REDUCCIONES Y PENALIZACIONES**

GRUPO DE PAGO	Importe Calculado	Importe prereduc.	Criterios de subvencionabilidad y compromisos	Presentación tardía	Omisión declaración	Condicionalidad	IMPORTE (Euros) RESUELTO
OLIVAR	2.523,62	2.523,62	0,00	0,00	0,00	0,00	2.523,62
<b>TOTAL</b>	2.523,62	2.523,62					2.523,62

**RESUMEN DE PAGOS****IMPORTE ( Euros )**

	RESUELTO	FEADER	MAPA	CAPADR
OLIVAR - Pago realizado	2.523,62 €	2.145,08 €	247,57 €	130,97 €

**RECINTOS RESUELTOS**

REF.	REFERENCIA SIGPAC	CULTIVO	DESCRIPCIÓN CULTIVO	S/R G.PAGO	PEND. MEDIA (%)	SUP. DEC. ADMISIBLE (ha)	SUP. COMPROM. (ha)	SUP. AJUSTADA COMPR.(1) (ha)	SUP. CONY. SIGPAC (ha)	SUP. CERTIE (ha)	SUP. CAMPO (ha)	SUP. CAMPO DETER. CULT. DECLARADO (ha)	SUP. DEC. REDUCIDA (ha)	SUP. RESUELTA (ha)
1700000002234860	41-033-047-00004-002	101010	OLIVAR-PICUAL	S	429	12,90	10,18	10,18	10,18	10,18			10,18	10,18

**INCIDENCIAS****INCIDENCIA DESCRIPCIÓN**

100421 Recinto declarado por error para una operación de la 6503, que se ha corregido de oficio marcando la operación correcta, de acuerdo con la fecha de inscripción del recinto en la producción ecológica.  
Ref:1700000002234860 Recinto:41-033-047-00004-00002 Cultivo:101010 OLIVAR-PICUAL Secano

(1) Superficie declarada admisible ajustada con la superficie comprometida.  
(2) Factor de penalización valorando el alcance para el tipo de compromiso.

Puede verificar la integridad de una copia de este documento mediante la lectura del código QR adjunto o mediante el acceso a la dirección <https://ws050.juntadeandalucia.es/verificarFirma> indicando el código de VERIFICACIÓN

FIRMADO POR

RAQUEL MARIA ESPIN CRESPO

18/12/2024

VERIFICACIÓN

Pk2jmUCNT2ZVULXR6LZ4ED5BQV9F2A

PÁG. 1364/2017





**APELLIDOS Y NOMBRE / RAZÓN SOCIAL**

MARTIN NAVARRO MANUEL

**NIF**  
\*\*\*2038\***EXPEDIENTE**  
1154897**ANUALIDAD DE PAGO**  
1ª**IMPORTES POR ANUALIDAD**

	2023	2024	2025	2026	2027
<b>IMPORTE MÁXIMO SUBVENCIONABLE</b>	3.738,33 €	3.738,33 €	3.738,33 €	3.738,33 €	3.738,33 €
<b>IMPORTE MEDIO DE TRANSFERENCIA (€/ha)</b>	247,90 €	247,90 €	247,90 €	247,90 €	247,90 €

**RESUMEN DE UNIDADES**

Cód	GRUPO DE PAGO	Sup. Dec. Admisible (ha)	Sup. Comprometida (ha)	Sup. ajustada compromiso (1) (ha)	% sobredec.	Sup. Resuelta (ha)	Importe Declarado	Importe Topado	Importe Resuelto	Importe tras sobredec.
429	OLIVAR	15,08		15,08	0,00	15,08	3.738,33	3.738,33	3.738,33	3.738,33
<b>TOTAL</b>		15,08	15,08	15,08		15,08	3.738,33	3.738,33	3.738,33	3.738,33

**APLICACIÓN DE REDUCCIONES Y PENALIZACIONES**

GRUPO DE PAGO	Importe Calculado	Importe prereduc.	Criterios de subvencionabilidad y compromisos	Presentación tardía	Omisión declaración	Condicionalidad	IMPORTE (Euros) RESUELTO
OLIVAR	3.738,33	3.738,33	0,00	0,00	0,00	0,00	3.738,33
<b>TOTAL</b>	3.738,33	3.738,33					3.738,33

**RESUMEN DE PAGOS****IMPORTE ( Euros )**

	RESUELTO	FEADER	MAPA	CAPADR
OLIVAR - Pago realizado	3.738,33 €	3.177,58 €	366,73 €	194,02 €

**RECINTOS RESUELTOS**

REF.	REFERENCIA SIGPAC	CULTIVO	DESCRIPCIÓN CULTIVO	S/R G.PAGO	PEND. MEDIA (%)	SUP. DEC. ADMISIBLE (ha)	SUP. COMPROM. (ha)	SUP. AJUSTADA COMPR.(1) (ha)	SUP. CONY. SIGPAC (ha)	SUP. CERTIE (ha)	SUP. CAMPO (ha)	SUP. CAMPO DETER. CULT. DECLARADO (ha)	SUP. DEC. REDUCIDA (ha)	SUP. RESUELTA (ha)
1700000006073323	41-033-034-00067-003	101010	OLIVAR-PICUAL	S	429	29,00	15,08	15,08	15,08	15,08			15,08	15,08

(1) Superficie declarada admisible ajustada con la superficie comprometida.  
(2) Factor de penalización valorando el alcance para el tipo de compromiso.Puede verificar la integridad de una copia de este documento mediante la lectura del código QR adjunto o mediante el acceso a la dirección <https://ws050.juntadeandalucia.es/verificarFirma> indicando el código de VERIFICACIÓN

FIRMADO POR

RAQUEL MARIA ESPIN CRESPO

18/12/2024

VERIFICACIÓN

Pk2jmUCNT2ZVULXR6LZ4ED5BQV9F2A

PÁG. 1365/2017



**APELLIDOS Y NOMBRE / RAZÓN SOCIAL**

MARTIN ORTEGA CARLOS JAVIER

**NIF**

\*\*\*\*1207\*

**EXPEDIENTE**

1095493

**ANUALIDAD DE PAGO**

1ª

**IMPORTE POR ANUALIDAD**

	2023	2024	2025	2026	2027
<b>IMPORTE MÁXIMO SUBVENCIONABLE</b>	3.000,94 €	3.000,94 €	3.000,94 €	3.000,94 €	3.000,94 €
<b>IMPORTE MEDIO DE TRANSFERENCIA (€/ha)</b>	68,19 €	68,19 €	68,19 €	68,19 €	68,19 €

**RESUMEN DE UNIDADES**

Cód	GRUPO DE PAGO	Sup. Dec. Admisible (ha)	Sup. Comprometida (ha)	Sup. ajustada compromiso (1) (ha)	% sobredec.	Sup. Resuelta (ha)	Importe Declarado	Importe Topado	Importe Resuelto	Importe tras sobredec.
428	PASTOS ASOCIADOS A GANADERÍA ECOLÓGICA	44,04		44,01	0,00	44,01	3.615,42	3.000,94	3.000,94	3.000,94
<b>TOTAL</b>		44,04	44,01	44,01		44,01	3.615,42	3.000,94	3.000,94	3.000,94

**APLICACIÓN DE REDUCCIONES Y PENALIZACIONES**

GRUPO DE PAGO	Importe Calculado	Importe prerreduc.	Criterios de subvencionabilidad y compromisos	Presentación tardía	Omisión declaración	Condicionidad	IMPORTE (Euros) RESUELTO
PASTOS ASOCIADOS A GANADERÍA	3.000,94	3.000,94	0,00	0,00	0,00	0,00	3.000,94
<b>TOTAL</b>	3.000,94	3.000,94					3.000,94

**RESUMEN DE PAGOS****IMPORTE (Euros)**

	RESUELTO	FEADER	MAPA	CAPADR
PASTOS ASOCIADOS A GANADERÍA ECOLÓGICA - Pago realizado	3.000,94 €	2.550,80 €	294,39 €	155,75 €

**RECINTOS RESUELTOS**

REE	REFERENCIA SIGPAC	CULTIVO DESCRIPCIÓN CULTIVO	S/R G.PAGO	PEND. MEDIA (%)	SUP. DEC. ADMISIBLE (ha)	SUP. COMPROM. (ha)	SUP. AJUSTADA COMPROM. (1) (ha)	SUP. CONV. SIGPAC (ha)	SUP. CERTIF. (ha)	SUP. CAMPO (ha)	SUP. CAMPO DETER. CULT. DECLARADO (ha)	SUP. DEC. REDUCIDA (ha)	SUP. RESUELTA (ha)
170000005129400	41-057-012-00086-001	62000 PASTOS PERMANENTES DE 5 O MAS AÑOS-SIN VARIEDAD	S 428	9,80	1,30	1,30	1,30		1,30			1,30	1,30
170000005129401	41-057-015-00117-001	62000 PASTOS PERMANENTES DE 5 O MAS AÑOS-SIN VARIEDAD	S 428	7,90	0,66	0,66	0,66		0,66			0,66	0,66
170000005129402	41-057-015-00102-003	62000 PASTOS PERMANENTES DE 5 O MAS AÑOS-SIN VARIEDAD	S 428	16,60	1,67	1,67	1,67		1,67			1,67	1,67
170000005129403	41-057-015-00090-001	62000 PASTOS PERMANENTES DE 5 O MAS AÑOS-SIN VARIEDAD	S 428	19,10	0,25	0,25	0,25		0,25			0,25	0,25
170000005129404	41-057-016-00150-002	62000 PASTOS PERMANENTES DE 5 O MAS AÑOS-SIN VARIEDAD	S 428	8,70	0,08	0,08	0,08		0,08			0,08	0,08
170000005129405	41-057-015-00102-002	62000 PASTOS PERMANENTES DE 5 O MAS AÑOS-SIN VARIEDAD	S 428	18,30	3,69	3,69	3,69		3,69			3,69	3,69
170000005129406	41-057-019-00091-001	62000 PASTOS PERMANENTES DE 5 O MAS AÑOS-SIN VARIEDAD	S 428	29,00	4,88	4,88	4,88		6,51			4,88	4,88
170000005129407	41-057-016-00130-001	62000 PASTOS PERMANENTES DE 5 O MAS AÑOS-SIN VARIEDAD	S 428	13,20	0,25	0,25	0,25		0,25			0,25	0,25
170000005129408	41-057-015-00061-001	62000 PASTOS PERMANENTES DE 5 O MAS AÑOS-SIN VARIEDAD	S 428	24,70	0,26	0,26	0,26		0,26			0,26	0,26
170000005129409	41-057-016-00156-001	62000 PASTOS PERMANENTES DE 5 O MAS AÑOS-SIN VARIEDAD	S 428	7,90	0,09	0,09	0,09		0,09			0,09	0,09
170000005129410	41-057-016-00125-001	62000 PASTOS PERMANENTES DE 5 O MAS AÑOS-SIN VARIEDAD	S 428	7,40	0,05	0,05	0,05		0,05			0,05	0,05
170000005129411	41-057-015-00088-001	62000 PASTOS PERMANENTES DE 5 O MAS AÑOS-SIN VARIEDAD	S 428	14,10	3,48	3,48	3,48		3,48			3,48	3,48
170000005129412	41-057-014-00017-002	62000 PASTOS PERMANENTES DE 5 O MAS AÑOS-SIN VARIEDAD	S 428	10,80	0,05	0,05	0,05		0,05			0,05	0,05
170000005129413	41-057-016-00112-001	62000 PASTOS PERMANENTES DE 5 O MAS AÑOS-SIN VARIEDAD	S 428	7,40	1,51	1,51	1,51		1,51			1,51	1,51
170000005129414	41-057-019-00093-001	62000 PASTOS PERMANENTES DE 5 O MAS AÑOS-SIN VARIEDAD	S 428	14,40	3,86	3,86	3,86		3,86			3,86	3,86
170000005129415	41-057-014-00017-001	62000 PASTOS PERMANENTES DE 5 O MAS AÑOS-SIN VARIEDAD	S 428	10,80	0,08	0,08	0,08		0,08			0,08	0,08
170000005129416	41-057-013-00050-001	62000 PASTOS PERMANENTES DE 5 O MAS AÑOS-SIN VARIEDAD	S 428	6,70	0,03	0,03	0,03		0,04			0,03	0,03
170000005129417	41-057-014-00037-001	62000 PASTOS PERMANENTES DE 5 O MAS AÑOS-SIN VARIEDAD	S 428	27,20	2,83	2,83	2,83		3,33			2,83	2,83
170000005129418	41-057-014-00038-001	62000 PASTOS PERMANENTES DE 5 O MAS AÑOS-SIN VARIEDAD	S 428	17,20	0,50	0,50	0,50		0,77			0,50	0,50
170000005129419	41-057-014-00010-001	62000 PASTOS PERMANENTES DE 5 O MAS AÑOS-SIN VARIEDAD	S 428	6,60	0,23	0,23	0,23		0,23			0,23	0,23
170000005129420	41-057-013-00052-001	62000 PASTOS PERMANENTES DE 5 O MAS AÑOS-SIN VARIEDAD	S 428	19,50	3,04	3,04	3,04		3,04			3,04	3,04
170000005129421	41-057-014-00011-001	62000 PASTOS PERMANENTES DE 5 O MAS AÑOS-SIN VARIEDAD	S 428	6,70	8,04	8,01	8,01		8,01			8,01	8,01
170000005129422	41-057-016-00196-001	62000 PASTOS PERMANENTES DE 5 O MAS AÑOS-SIN VARIEDAD	S 428	20,90	0,02	0,02	0,02		0,06			0,02	0,02
170000005129423	41-057-016-00182-001	62000 PASTOS PERMANENTES DE 5 O MAS AÑOS-SIN VARIEDAD	S 428	17,30	0,35	0,35	0,35		0,35			0,35	0,35
170000005129424	41-057-019-00092-001	62000 PASTOS PERMANENTES DE 5 O MAS AÑOS-SIN VARIEDAD	S 428	18,70	6,44	6,44	6,44		6,44			6,44	6,44
170000005129427	41-057-013-00051-001	62000 PASTOS PERMANENTES DE 5 O MAS AÑOS-SIN VARIEDAD	S 428	11,80	0,40	0,40	0,40		0,40			0,40	0,40

(1) Superficie declarada admisible ajustada con la superficie comprometida.  
(2) Factor de penalización valorando el alcance para el tipo de compromiso.Puede verificar la integridad de una copia de este documento mediante la lectura del código QR adjunto o mediante el acceso a la dirección <https://ws050.juntadeandalucia.es/verificarFirma> indicando el código de VERIFICACIÓN

FIRMADO POR

RAQUEL MARIA ESPIN CRESPO

18/12/2024

VERIFICACIÓN

Pk2jmUCNT2ZVULXR6LZ4ED5BQV9F2A

PÁG. 1366/2017



**Datos considerados para el Cálculo de la Carga Ganadera mínima y máxima del expediente**

Explotación	Especie	Inscrito en Sipea y Admisible	Ugm Calculada para CG Mínima	Ugm Calculada para CG Máxima
ES410570000093	OVINA	SI	11,07	11,07
			11,07	11,07

Superficie determinada para Cálculo Carga Ganadera Mínima: 44,01 ha

Superficie determinada para Cálculo Carga Ganadera Máxima: 44,04 ha

Los importes del Grupo de Pago de pastos de este expediente han sido ajustados por no llegar a la carga ganadera mínima de 0,3

Carga Ganadera Mínima Expediente: 0,25 ugm/ha

Carga Ganadera Máxima Expediente: 0,25 ugm/ha

**Recintos Determinados para el Cálculo de Garga Ganadera Mínima**

REF.	REFERENCIA SIGPAC	CULTIVO	DESCRIPCIÓN CULTIVO	S/R	SUP. RESUELTA (ha)
1700000005129400	41-057-012-00086-00001	62000	PASTOS PERMANENTES DE 5 O MAS AÑOS-SIN VARIEDAD	S	1,30
1700000005129401	41-057-015-00117-00001	62000	PASTOS PERMANENTES DE 5 O MAS AÑOS-SIN VARIEDAD	S	0,66
1700000005129402	41-057-015-00102-00003	62000	PASTOS PERMANENTES DE 5 O MAS AÑOS-SIN VARIEDAD	S	1,67
1700000005129403	41-057-015-00090-00001	62000	PASTOS PERMANENTES DE 5 O MAS AÑOS-SIN VARIEDAD	S	0,25
1700000005129404	41-057-016-00150-00002	62000	PASTOS PERMANENTES DE 5 O MAS AÑOS-SIN VARIEDAD	S	0,08
1700000005129405	41-057-015-00102-00002	62000	PASTOS PERMANENTES DE 5 O MAS AÑOS-SIN VARIEDAD	S	3,69
1700000005129406	41-057-019-00091-00001	62000	PASTOS PERMANENTES DE 5 O MAS AÑOS-SIN VARIEDAD	S	4,88
1700000005129407	41-057-016-00130-00001	62000	PASTOS PERMANENTES DE 5 O MAS AÑOS-SIN VARIEDAD	S	0,25
1700000005129408	41-057-015-00061-00001	62000	PASTOS PERMANENTES DE 5 O MAS AÑOS-SIN VARIEDAD	S	0,26
1700000005129409	41-057-016-00156-00001	62000	PASTOS PERMANENTES DE 5 O MAS AÑOS-SIN VARIEDAD	S	0,09
1700000005129410	41-057-016-00125-00001	62000	PASTOS PERMANENTES DE 5 O MAS AÑOS-SIN VARIEDAD	S	0,05
1700000005129411	41-057-015-00088-00001	62000	PASTOS PERMANENTES DE 5 O MAS AÑOS-SIN VARIEDAD	S	3,48
1700000005129412	41-057-014-00017-00002	62000	PASTOS PERMANENTES DE 5 O MAS AÑOS-SIN VARIEDAD	S	0,05
1700000005129413	41-057-016-00112-00001	62000	PASTOS PERMANENTES DE 5 O MAS AÑOS-SIN VARIEDAD	S	1,51
1700000005129414	41-057-019-00093-00001	62000	PASTOS PERMANENTES DE 5 O MAS AÑOS-SIN VARIEDAD	S	3,86
1700000005129415	41-057-014-00017-00001	62000	PASTOS PERMANENTES DE 5 O MAS AÑOS-SIN VARIEDAD	S	0,08
1700000005129416	41-057-013-00050-00001	62000	PASTOS PERMANENTES DE 5 O MAS AÑOS-SIN VARIEDAD	S	0,03
1700000005129417	41-057-014-00037-00001	62000	PASTOS PERMANENTES DE 5 O MAS AÑOS-SIN VARIEDAD	S	2,83
1700000005129418	41-057-014-00038-00001	62000	PASTOS PERMANENTES DE 5 O MAS AÑOS-SIN VARIEDAD	S	0,50
1700000005129419	41-057-014-00010-00001	62000	PASTOS PERMANENTES DE 5 O MAS AÑOS-SIN VARIEDAD	S	0,23
1700000005129420	41-057-013-00052-00001	62000	PASTOS PERMANENTES DE 5 O MAS AÑOS-SIN VARIEDAD	S	3,04
1700000005129421	41-057-014-00011-00001	62000	PASTOS PERMANENTES DE 5 O MAS AÑOS-SIN VARIEDAD	S	8,01
1700000005129422	41-057-016-00196-00001	62000	PASTOS PERMANENTES DE 5 O MAS AÑOS-SIN VARIEDAD	S	0,02
1700000005129423	41-057-016-00182-00001	62000	PASTOS PERMANENTES DE 5 O MAS AÑOS-SIN VARIEDAD	S	0,35
1700000005129424	41-057-019-00092-00001	62000	PASTOS PERMANENTES DE 5 O MAS AÑOS-SIN VARIEDAD	S	6,44
1700000005129427	41-057-013-00051-00001	62000	PASTOS PERMANENTES DE 5 O MAS AÑOS-SIN VARIEDAD	S	0,40

**Recintos Determinados para el Cálculo de Garga Ganadera Máxima**

REF.	REFERENCIA SIGPAC	CULTIVO	DESCRIPCIÓN CULTIVO	S/R	SUP. RESUELTA (ha)
1700000005129400	41-057-012-00086-00001	62000	PASTOS PERMANENTES DE 5 O MAS AÑOS-SIN VARIEDAD	S	1,30

(1) Superficie declarada admisible ajustada con la superficie comprometida.  
(2) Factor de penalización valorando el alcance para el tipo de compromiso.Puede verificar la integridad de una copia de este documento mediante la lectura del código QR adjunto o mediante el acceso a la dirección <https://ws050.juntadeandalucia.es/verificarFirma> indicando el código de VERIFICACIÓN

FIRMADO POR

RAQUEL MARIA ESPIN CRESPO

18/12/2024

VERIFICACIÓN

Pk2jmUCNT2ZVULXR6LZ4ED5BQV9F2A

PÁG. 1367/2017



**Datos considerados para el Cálculo de la Carga Ganadera mínima y máxima del expediente****Recintos Determinados para el Cálculo de Garga Ganadera Máxima**

REF.	REFERENCIA SIGPAC	CULTIVO	DESCRIPCIÓN CULTIVO	SUP.	
				S/R	RESUELTA (ha)
1700000005129401	41-057-015-00117-00001	62000	PASTOS PERMANENTES DE 5 O MAS AÑOS-SIN VARIEDAD	S	0,66
1700000005129402	41-057-015-00102-00003	62000	PASTOS PERMANENTES DE 5 O MAS AÑOS-SIN VARIEDAD	S	1,67
1700000005129403	41-057-015-00090-00001	62000	PASTOS PERMANENTES DE 5 O MAS AÑOS-SIN VARIEDAD	S	0,25
1700000005129404	41-057-016-00150-00002	62000	PASTOS PERMANENTES DE 5 O MAS AÑOS-SIN VARIEDAD	S	0,08
1700000005129405	41-057-015-00102-00002	62000	PASTOS PERMANENTES DE 5 O MAS AÑOS-SIN VARIEDAD	S	3,69
1700000005129406	41-057-019-00091-00001	62000	PASTOS PERMANENTES DE 5 O MAS AÑOS-SIN VARIEDAD	S	4,88
1700000005129407	41-057-016-00130-00001	62000	PASTOS PERMANENTES DE 5 O MAS AÑOS-SIN VARIEDAD	S	0,25
1700000005129408	41-057-015-00061-00001	62000	PASTOS PERMANENTES DE 5 O MAS AÑOS-SIN VARIEDAD	S	0,26
1700000005129409	41-057-016-00156-00001	62000	PASTOS PERMANENTES DE 5 O MAS AÑOS-SIN VARIEDAD	S	0,09
1700000005129410	41-057-016-00125-00001	62000	PASTOS PERMANENTES DE 5 O MAS AÑOS-SIN VARIEDAD	S	0,05
1700000005129411	41-057-015-00088-00001	62000	PASTOS PERMANENTES DE 5 O MAS AÑOS-SIN VARIEDAD	S	3,48
1700000005129412	41-057-014-00017-00002	62000	PASTOS PERMANENTES DE 5 O MAS AÑOS-SIN VARIEDAD	S	0,05
1700000005129413	41-057-016-00112-00001	62000	PASTOS PERMANENTES DE 5 O MAS AÑOS-SIN VARIEDAD	S	1,51
1700000005129414	41-057-019-00093-00001	62000	PASTOS PERMANENTES DE 5 O MAS AÑOS-SIN VARIEDAD	S	3,86
1700000005129415	41-057-014-00017-00001	62000	PASTOS PERMANENTES DE 5 O MAS AÑOS-SIN VARIEDAD	S	0,08
1700000005129416	41-057-013-00050-00001	62000	PASTOS PERMANENTES DE 5 O MAS AÑOS-SIN VARIEDAD	S	0,03
1700000005129417	41-057-014-00037-00001	62000	PASTOS PERMANENTES DE 5 O MAS AÑOS-SIN VARIEDAD	S	2,83
1700000005129418	41-057-014-00038-00001	62000	PASTOS PERMANENTES DE 5 O MAS AÑOS-SIN VARIEDAD	S	0,50
1700000005129419	41-057-014-00010-00001	62000	PASTOS PERMANENTES DE 5 O MAS AÑOS-SIN VARIEDAD	S	0,23
1700000005129420	41-057-013-00052-00001	62000	PASTOS PERMANENTES DE 5 O MAS AÑOS-SIN VARIEDAD	S	3,04
1700000005129421	41-057-014-00011-00001	62000	PASTOS PERMANENTES DE 5 O MAS AÑOS-SIN VARIEDAD	S	8,04
1700000005129422	41-057-016-00196-00001	62000	PASTOS PERMANENTES DE 5 O MAS AÑOS-SIN VARIEDAD	S	0,02
1700000005129423	41-057-016-00182-00001	62000	PASTOS PERMANENTES DE 5 O MAS AÑOS-SIN VARIEDAD	S	0,35
1700000005129424	41-057-019-00092-00001	62000	PASTOS PERMANENTES DE 5 O MAS AÑOS-SIN VARIEDAD	S	6,44
1700000005129427	41-057-013-00051-00001	62000	PASTOS PERMANENTES DE 5 O MAS AÑOS-SIN VARIEDAD	S	0,40

(1) Superficie declarada admisible ajustada con la superficie comprometida.  
(2) Factor de penalización valorando el alcance para el tipo de compromiso.

Puede verificar la integridad de una copia de este documento mediante la lectura del código QR adjunto o mediante el acceso a la dirección <https://ws050.juntadeandalucia.es/verificarFirma> indicando el código de VERIFICACIÓN

FIRMADO POR

RAQUEL MARIA ESPIN CRESPO

18/12/2024

VERIFICACIÓN

Pk2jmUCNT2ZVULXR6LZ4ED5BQV9F2A

PÁG. 1368/2017



**APELLIDOS Y NOMBRE / RAZÓN SOCIAL**

MARTIN OSUNA ANTONIO

**NIF**

\*\*\*5378\*

**EXPEDIENTE**

1273854

**ANUALIDAD DE PAGO**

1ª

**IMPORTES POR ANUALIDAD**

	2023	2024	2025	2026	2027
IMPORTE MÁXIMO SUBVENCIONABLE	506,00 €	506,00 €	506,00 €	506,00 €	506,00 €
IMPORTE MEDIO DE TRANSFERENCIA (€/ha)	253,00 €	253,00 €	253,00 €	253,00 €	253,00 €

**RESUMEN DE UNIDADES**

Cód	GRUPO DE PAGO	Sup. Dec. Admisible (ha)	Sup. Comprometida (ha)	Sup. ajustada compromiso (1) (ha)	% sobredec.	Sup. Resuelta (ha)	Importe Declarado	Importe Topado	Importe Resuelto	Importe tras sobredec.
430	HORTÍCOLAS	2,00		2,00	0,00	2,00	506,00	506,00	506,00	506,00
<b>TOTAL</b>		2,00	2,00	2,00		2,00	506,00	506,00	506,00	506,00

**APLICACIÓN DE REDUCCIONES Y PENALIZACIONES**

GRUPO DE PAGO	Importe Calculado	Importe prereduc.	Criterios de subvencionabilidad y compromisos	Presentación tardía	Omisión declaración	Condicionalidad	IMPORTE (Euros) RESUELTO
HORTÍCOLAS	506,00	506,00	0,00	0,00	0,00	0,00	506,00
<b>TOTAL</b>	506,00	506,00					506,00

**RESUMEN DE PAGOS****IMPORTE ( Euros )**

	RESUELTO	FEADER	MAPA	CAPADR
HORTÍCOLAS - Pago realizado	506,00 €	430,10 €	49,64 €	26,26 €

**RECINTOS RESUELTOS**

REF.	REFERENCIA SIGPAC	CULTIVO	DESCRIPCIÓN CULTIVO	S/R G.PAGO	PEND. MEDIA (%)	SUP. DEC. ADMISIBLE (ha)	SUP. COMPROM. (ha)	SUP. AJUSTADA COMPR.(1) (ha)	SUP. CONY. SIGPAC (ha)	SUP. CERTIE (ha)	SUP. CAMPO (ha)	SUP. CAMPO DETER. CULT. DECLARADO (ha)	SUP. DEC. REDUCIDA (ha)	SUP. RESUELTA (ha)
4208214	41-052-002-00013-002	279000	ESPÁRRAGOS-SIN VARIEDAD	R	430	0,90	2,00	2,00	2,00	2,00			2,00	2,00

(1) Superficie declarada admisible ajustada con la superficie comprometida.  
 (2) Factor de penalización valorando el alcance para el tipo de compromiso.

Puede verificar la integridad de una copia de este documento mediante la lectura del código QR adjunto o mediante el acceso a la dirección <https://ws050.juntadeandalucia.es/verificarFirma> indicando el código de VERIFICACIÓN

FIRMADO POR

RAQUEL MARIA ESPIN CRESPO

18/12/2024

VERIFICACIÓN

Pk2jmUCNT2ZVULXR6LZ4ED5BQV9F2A

PÁG. 1369/2017



**APELLIDOS Y NOMBRE / RAZÓN SOCIAL**

MARTIN PEREZ MARIA ROSA

**NIF**

\*\*\*0513\*

**EXPEDIENTE**

1093003

**ANUALIDAD DE PAGO**

1ª

**IMPORTE POR ANUALIDAD**

	2023	2024	2025	2026	2027
IMPORTE MÁXIMO SUBVENCIONABLE	9.916,00 €	9.916,00 €	9.916,00 €	9.916,00 €	9.916,00 €
IMPORTE MEDIO DE TRANSFERENCIA (€/ha)	247,90 €	247,90 €	247,90 €	247,90 €	247,90 €

**RESUMEN DE UNIDADES**

Cód	GRUPO DE PAGO	Sup. Dec. Admisible (ha)	Sup. Comprometida (ha)	Sup. ajustada compromiso (1) (ha)	% sobredec.	Sup. Resuelta (ha)	Importe Declarado	Importe Topado	Importe Resuelto	Importe tras sobredec.
429	OLIVAR	84,96		40,00	0,00	40,00	9.916,00	9.916,00	9.916,00	9.916,00
<b>TOTAL</b>		84,96	40,00	40,00		40,00	9.916,00	9.916,00	9.916,00	9.916,00

**APLICACIÓN DE REDUCCIONES Y PENALIZACIONES**

GRUPO DE PAGO	Importe Calculado	Importe prereduc.	Criterios de subvencionabilidad y compromisos	Presentación tardía	Omisión declaración	Condicionalidad	IMPORTE (Euros) RESUELTO
OLIVAR	9.916,00	9.916,00	0,00	0,00	0,00	0,00	9.916,00
<b>TOTAL</b>	9.916,00	9.916,00					9.916,00

**RESUMEN DE PAGOS****IMPORTE ( Euros )**

	RESUELTO	FEADER	MAPA	CAPADR
OLIVAR - Pago realizado	9.916,00 €	8.428,60 €	972,76 €	514,64 €

**RECINTOS RESUELTOS**

REF.	REFERENCIA SIGPAC	CULTIVO DESCRIPCIÓN CULTIVO	S/R G.PAGO	PEND. MEDIA (%)	SUP. DEC. ADMISIBLE (ha)	SUP. COMPROM. (ha)	SUP. AJUSTADA COMPR.(1) (ha)	SUP. CONY. SIGPAC (ha)	SUP. CERTIE (ha)	SUP. CAMPO (ha)	SUP. CAMPO DETER. CULT. DECLARADO (ha)	SUP. DEC. REDUCIDA (ha)	SUP. RESUELTA (ha)
-1559692	41-041-006-00021-016	101138 OLIVAR-HOJIBLANCA	S 429	3,00	13,16	13,16	13,16		13,16			13,16	13,16
-1325932	41-041-006-00021-012	101138 OLIVAR-HOJIBLANCA	S 429	2,30	7,21	7,21	7,21		7,21			7,21	7,21
-68443	41-090-001-00005-005	101138 OLIVAR-HOJIBLANCA	R 429	16,40	1,01	1,01	1,01		1,01			1,01	1,01
1700000005226464	41-037-023-00001-001	101138 OLIVAR-HOJIBLANCA	S 429	29,70	4,43	4,43	4,43		4,43			4,43	4,43
1700000005226465	41-037-024-00002-001	101138 OLIVAR-HOJIBLANCA	S 429	22,90	3,41	3,41	3,41		3,41			3,41	3,41
1700000005226466	41-090-001-00044-002	101138 OLIVAR-HOJIBLANCA	S 429	23,50	6,92	6,92	6,92		6,92			6,92	6,92
1700000005226467	41-041-006-00041-001	101138 OLIVAR-HOJIBLANCA	S 429	1,50	3,20	3,20	3,20		3,20			3,20	3,20
1700000005226471	41-041-006-00222-001	101138 OLIVAR-HOJIBLANCA	S 429	4,00	2,02	2,02	2,02		2,02			2,02	2,02
1700000005226472	41-041-006-09026-002	101138 OLIVAR-HOJIBLANCA	S 429	8,60	0,04	0,04	0,04		0,04			0,04	0,04
1700000005226473	41-037-024-09001-001	101138 OLIVAR-HOJIBLANCA	S 429	11,70	0,10	0,10	0,10		0,10			0,10	0,10
1700000005226474	41-068-037-00027-001	101138 OLIVAR-HOJIBLANCA	S 429	9,70	0,05	0,05	0,05		0,05			0,05	0,05
1700000005226475	41-068-037-09004-001	101138 OLIVAR-HOJIBLANCA	S 429	11,60	0,31	0,31	0,31		0,31			0,31	0,31
1700000005226477	41-068-038-00011-001	101138 OLIVAR-HOJIBLANCA	S 429	35,20	2,56	2,56	2,56		2,56			2,56	2,56
1700000005226479	41-068-038-09008-002	101138 OLIVAR-HOJIBLANCA	S 429	19,50	0,25	0,25	0,25		0,25			0,25	0,25
1700000005226481	41-090-001-00004-001	101138 OLIVAR-HOJIBLANCA	S 429	23,50	9,94	9,94	9,94		9,94			9,94	9,94
1700000005226482	41-090-001-00044-001	101138 OLIVAR-HOJIBLANCA	S 429	23,90	2,50	2,50	2,50		2,50			2,50	2,50
1700000005226483	41-090-001-09002-003	101138 OLIVAR-HOJIBLANCA	S 429	25,90	0,30	0,30	0,30		0,30			0,30	0,30
1700000005226484	41-090-001-00005-003	101138 OLIVAR-HOJIBLANCA	R 429	38,30	1,24	1,24	1,24		1,24			1,24	1,24
1700000005226499	41-090-001-00044-005	101138 OLIVAR-HOJIBLANCA	S 429	14,90	0,15	0,15	0,15		0,15			0,15	0,15
1700000005226500	41-090-001-00047-001	101138 OLIVAR-HOJIBLANCA	S 429	7,40	0,08	0,08	0,08		0,08			0,08	0,08
1700000005226501	41-068-037-09004-003	101138 OLIVAR-HOJIBLANCA	S 429	24,80	1,08	1,08	1,08		1,08			1,08	1,08
1700000005226503	41-068-038-00012-001	101138 OLIVAR-HOJIBLANCA	S 429	26,60	25,00	25,00	25,00		25,00			25,00	25,00

(1) Superficie declarada admisible ajustada con la superficie comprometida.  
(2) Factor de penalización valorando el alcance para el tipo de compromiso.Puede verificar la integridad de una copia de este documento mediante la lectura del código QR adjunto o mediante el acceso a la dirección <https://ws050.juntadeandalucia.es/verificarFirma> indicando el código de VERIFICACIÓN

FIRMADO POR

RAQUEL MARIA ESPIN CRESPO

18/12/2024

VERIFICACIÓN

Pk2jmUCNT2ZVULXR6LZ4ED5BQV9F2A

PÁG. 1370/2017



**APELLIDOS Y NOMBRE / RAZÓN SOCIAL**

MARTIN REYES MANUEL

**NIF**

\*\*\*2217\*

**EXPEDIENTE**

1199365

**ANUALIDAD DE PAGO**

1ª

**IMPORTES POR ANUALIDAD**

	2023	2024	2025	2026	2027
IMPORTE MÁXIMO SUBVENCIONABLE	2.335,22 €	2.335,22 €	2.335,22 €	2.335,22 €	2.335,22 €
IMPORTE MEDIO DE TRANSFERENCIA (€/ha)	247,90 €	247,90 €	247,90 €	247,90 €	247,90 €

**RESUMEN DE UNIDADES**

Cód	GRUPO DE PAGO	Sup. Dec. Admisible (ha)	Sup. Comprometida (ha)	Sup. ajustada compromiso (1) (ha)	% sobredec.	Sup. Resuelta (ha)	Importe Declarado	Importe Topado	Importe Resuelto	Importe tras sobredec.
429	OLIVAR	9,42		9,42	0,00	9,42	2.335,22	2.335,22	2.335,22	2.335,22
<b>TOTAL</b>		9,42	9,42	9,42		9,42	2.335,22	2.335,22	2.335,22	2.335,22

**APLICACIÓN DE REDUCCIONES Y PENALIZACIONES**

GRUPO DE PAGO	Importe Calculado	Importe prereduc.	Criterios de subvencionabilidad y compromisos	Presentación tardía	Omisión declaración	Condicionalidad	IMPORTE (Euros) RESUELTO
OLIVAR	2.335,22	2.335,22	0,00	0,00	0,00	0,00	2.335,22
<b>TOTAL</b>	2.335,22	2.335,22					2.335,22

**RESUMEN DE PAGOS****IMPORTE ( Euros )**

	RESUELTO	FEADER	MAPA	CAPADR
OLIVAR - Pago realizado	2.335,22 €	1.984,94 €	229,09 €	121,19 €

**RECINTOS RESUELTOS**

REF.	REFERENCIA SIGPAC	CULTIVO	DESCRIPCIÓN CULTIVO	S/R G.PAGO	PEND. MEDIA (%)	SUP. DEC. ADMISIBLE (ha)	SUP. COMPROM. (ha)	SUP. AJUSTADA COMPR.(1) (ha)	SUP. CONY. SIGPAC (ha)	SUP. CERTIE (ha)	SUP. CAMPO (ha)	SUP. CAMPO DETER. CULT. DECLARADO (ha)	SUP. DEC. REDUCIDA (ha)	SUP. RESUELTA (ha)
1700000004768686	41-078-001-00495-003	101195	OLIVAR-LECHIN DE SEVILLA	S 429	40,70	1,76	1,76	1,76		1,76			1,76	1,76
1700000004768690	41-078-001-00494-002	101195	OLIVAR-LECHIN DE SEVILLA	S 429	26,90	0,16	0,16	0,16		0,16			0,16	0,16
1700000004768691	41-078-001-00009-001	101195	OLIVAR-LECHIN DE SEVILLA	S 429	42,80	3,20	3,20	3,20		3,20			3,20	3,20
1700000004768692	41-078-001-00028-004	101195	OLIVAR-LECHIN DE SEVILLA	S 429	35,60	1,39	1,39	1,39		1,39			1,39	1,39
1700000004768693	41-078-001-00049-002	101195	OLIVAR-LECHIN DE SEVILLA	S 429	33,70	2,91	2,91	2,91		2,91			2,91	2,91

(1) Superficie declarada admisible ajustada con la superficie comprometida.  
(2) Factor de penalización valorando el alcance para el tipo de compromiso.Puede verificar la integridad de una copia de este documento mediante la lectura del código QR adjunto o mediante el acceso a la dirección <https://ws050.juntadeandalucia.es/verificarFirma> indicando el código de VERIFICACIÓN

FIRMADO POR

RAQUEL MARIA ESPIN CRESPO

18/12/2024

VERIFICACIÓN

Pk2jmUCNT2ZVULXR6LZ4ED5BQV9F2A

PÁG. 1371/2017



**APELLIDOS Y NOMBRE / RAZÓN SOCIAL**

MARTIN UGIA JOSE ANTONIO

**NIF**  
\*\*\*4503\***EXPEDIENTE**  
1213524**ANUALIDAD DE PAGO**

1ª

**IMPORTES POR ANUALIDAD**

	2023	2024	2025	2026	2027
<b>IMPORTE MÁXIMO SUBVENCIONABLE</b>	733,78 €	733,78 €	733,78 €	733,78 €	733,78 €
<b>IMPORTE MEDIO DE TRANSFERENCIA (€/ha)</b>	247,90 €	247,90 €	247,90 €	247,90 €	247,90 €

**RESUMEN DE UNIDADES**

Cód	GRUPO DE PAGO	Sup. Dec. Admisible (ha)	Sup. Comprometida (ha)	Sup. ajustada compromiso (1) (ha)	% sobredec.	Sup. Resuelta (ha)	Importe Declarado	Importe Topado	Importe Resuelto	Importe tras sobredec.
429	OLIVAR	2,96		2,96	0,00	2,96	733,78	733,78	733,78	733,78
<b>TOTAL</b>		2,96	2,96	2,96		2,96	733,78	733,78	733,78	733,78

**APLICACIÓN DE REDUCCIONES Y PENALIZACIONES**

GRUPO DE PAGO	Importe Calculado	Importe prereduc.	Criterios de subvencionabilidad y compromisos	Presentación tardía	Omisión declaración	Condicionalidad	IMPORTE (Euros) RESUELTO
OLIVAR	733,78	733,78	0,00	0,00	0,00	0,00	733,78
<b>TOTAL</b>	733,78	733,78					733,78

**RESUMEN DE PAGOS****IMPORTE ( Euros )**

	RESUELTO	FEADER	MAPA	CAPADR
OLIVAR - Pago realizado	733,78 €	623,71 €	71,98 €	38,09 €

**RECINTOS RESUELTOS**

REF.	REFERENCIA SIGPAC	CULTIVO	DESCRIPCIÓN CULTIVO	S/R G.PAGO	PEND. MEDIA (%)	SUP. DEC. ADMISIBLE (ha)	SUP. COMPROM. (ha)	SUP. AJUSTADA COMPR.(1) (ha)	SUP. CONV. SIGPAC (ha)	SUP. CERTIE (ha)	SUP. CAMPO (ha)	SUP. CAMPO DETER. CULT. DECLARADO (ha)	SUP. DEC. REDUCIDA (ha)	SUP. RESUELTA (ha)
1700000006373270	41-032-007-00023-001	101268	OLIVAR-PICO LIMON	S 429	27,80	2,96	2,96	2,96		2,96			2,96	2,96

(1) Superficie declarada admisible ajustada con la superficie comprometida.  
(2) Factor de penalización valorando el alcance para el tipo de compromiso.Puede verificar la integridad de una copia de este documento mediante la lectura del código QR adjunto o mediante el acceso a la dirección <https://ws050.juntadeandalucia.es/verificarFirma> indicando el código de VERIFICACIÓN

FIRMADO POR

RAQUEL MARIA ESPIN CRESPO

18/12/2024

VERIFICACIÓN

Pk2jmUCNT2ZVULXR6LZ4ED5BQV9F2A

PÁG. 1372/2017





**APELLIDOS Y NOMBRE / RAZÓN SOCIAL**

MARTIN VAZQUEZ ANDRES JOSE

**NIF**  
\*\*\*8283\***EXPEDIENTE**  
1237400**ANUALIDAD DE PAGO**

1ª

**IMPORTES POR ANUALIDAD**

	2023	2024	2025	2026	2027
<b>IMPORTE MÁXIMO SUBVENCIONABLE</b>	5.778,55 €	5.778,55 €	5.778,55 €	5.778,55 €	5.778,55 €
<b>IMPORTE MEDIO DE TRANSFERENCIA (€/ha)</b>	247,90 €	247,90 €	247,90 €	247,90 €	247,90 €

**RESUMEN DE UNIDADES**

Cód	GRUPO DE PAGO	Sup. Dec. Admisible (ha)	Sup. Comprometida (ha)	Sup. ajustada compromiso (1) (ha)	% sobredec.	Sup. Resuelta (ha)	Importe Declarado	Importe Topado	Importe Resuelto	Importe tras sobredec.
429	OLIVAR	23,31		23,31	0,00	23,31	5.778,55	5.778,55	5.778,55	5.778,55
<b>TOTAL</b>		23,31	23,31	23,31		23,31	5.778,55	5.778,55	5.778,55	5.778,55

**APLICACIÓN DE REDUCCIONES Y PENALIZACIONES**

GRUPO DE PAGO	Importe Calculado	Importe prereduc.	Criterios de subvencionabilidad y compromisos	Presentación tardía	Omisión declaración	Condicionalidad	IMPORTE (Euros) RESUELTO
OLIVAR	5.778,55	5.778,55	0,00	0,00	0,00	0,00	5.778,55
<b>TOTAL</b>	5.778,55	5.778,55					5.778,55

**RESUMEN DE PAGOS****IMPORTE ( Euros )**

	RESUELTO	FEADER	MAPA	CAPADR
OLIVAR - Pago realizado	5.778,55 €	4.911,77 €	566,88 €	299,90 €

**RECINTOS RESUELTOS**

REF.	REFERENCIA SIGPAC	CULTIVO	DESCRIPCIÓN CULTIVO	S/R G.PAGO	PEND. MEDIA (%)	SUP. DEC. ADMISIBLE (ha)	SUP. COMPROM. (ha)	SUP. AJUSTADA COMPR.(1) (ha)	SUP. CONY. SIGPAC (ha)	SUP. CERTIE (ha)	SUP. CAMPO (ha)	SUP. CAMPO DETER. CULT. DECLARADO (ha)	SUP. DEC. REDUCIDA (ha)	SUP. RESUELTA (ha)
-128499	41-032-003-00125-003	101268	OLIVAR-PICO LIMON	S 429	15,50	1,85	1,85	1,85		1,85			1,85	1,85
1700000005504113	41-032-003-00116-001	101268	OLIVAR-PICO LIMON	S 429	24,20	9,66	9,66	9,66		9,66			9,66	9,66
1700000005504120	41-032-003-00125-001	101268	OLIVAR-PICO LIMON	S 429	23,60	11,80	11,80	11,80		11,80			11,80	11,80

(1) Superficie declarada admisible ajustada con la superficie comprometida.  
(2) Factor de penalización valorando el alcance para el tipo de compromiso.Puede verificar la integridad de una copia de este documento mediante la lectura del código QR adjunto o mediante el acceso a la dirección <https://ws050.juntadeandalucia.es/verificarFirma> indicando el código de VERIFICACIÓN

FIRMADO POR

RAQUEL MARIA ESPIN CRESPO

18/12/2024

VERIFICACIÓN

Pk2jmUCNT2ZVULXR6LZ4ED5BQV9F2A

PÁG. 1373/2017



**APELLIDOS Y NOMBRE / RAZÓN SOCIAL**

MARTIN VICENTE JOSE ENRIQUE

**NIF**

\*\*\*7887\*

**EXPEDIENTE**

1214252

**ANUALIDAD DE PAGO**

1ª

**IMPORTES POR ANUALIDAD**

	2023	2024	2025	2026	2027
IMPORTE MÁXIMO SUBVENCIONABLE	2.421,98 €	2.421,98 €	2.421,98 €	2.421,98 €	2.421,98 €
IMPORTE MEDIO DE TRANSFERENCIA (€/ha)	247,90 €	247,90 €	247,90 €	247,90 €	247,90 €

**RESUMEN DE UNIDADES**

Cód	GRUPO DE PAGO	Sup. Dec. Admisible (ha)	Sup. Comprometida (ha)	Sup. ajustada compromiso (1) (ha)	% sobredec.	Sup. Resuelta (ha)	Importe Declarado	Importe Topado	Importe Resuelto	Importe tras sobredec.
429	OLIVAR	9,77		9,77	0,00	9,77	2.421,98	2.421,98	2.421,98	2.421,98
<b>TOTAL</b>		9,77	9,77	9,77		9,77	2.421,98	2.421,98	2.421,98	2.421,98

**APLICACIÓN DE REDUCCIONES Y PENALIZACIONES**

GRUPO DE PAGO	Importe Calculado	Importe prereduc.	Criterios de subvencionabilidad y compromisos	Presentación tardía	Omisión declaración	Condicionalidad	IMPORTE (Euros) RESUELTO
OLIVAR	2.421,98	2.421,98	0,00	0,00	0,00	0,00	2.421,98
<b>TOTAL</b>	2.421,98	2.421,98					2.421,98

**RESUMEN DE PAGOS****IMPORTE ( Euros )**

	RESUELTO	FEADER	MAPA	CAPADR
OLIVAR - Pago realizado	2.421,98 €	2.058,68 €	237,60 €	125,70 €

**RECINTOS RESUELTOS**

REF.	REFERENCIA SIGPAC	CULTIVO	DESCRIPCIÓN CULTIVO	S/R G.PAGO	PEND. MEDIA (%)	SUP. DEC. ADMISIBLE (ha)	SUP. COMPROM. (ha)	SUP. AJUSTADA COMPR.(1) (ha)	SUP. CONY. SIGPAC (ha)	SUP. CERTIE (ha)	SUP. CAMPO (ha)	SUP. CAMPO DETER. CULT. DECLARADO (ha)	SUP. DEC. REDUCIDA (ha)	SUP. RESUELTA (ha)
1700000006073330	41-033-034-00121-001	101010	OLIVAR-PICUAL	S 429	34,90	9,66	9,66	9,66		9,66			9,66	9,66
1700000006073331	41-033-035-09000-020	101010	OLIVAR-PICUAL	S 429	35,80	0,09	0,09	0,09		0,09			0,09	0,09
1700000006073332	41-033-034-00121-004	101010	OLIVAR-PICUAL	S 429	22,10	0,02	0,02	0,02		0,02			0,02	0,02

(1) Superficie declarada admisible ajustada con la superficie comprometida.  
(2) Factor de penalización valorando el alcance para el tipo de compromiso.

Puede verificar la integridad de una copia de este documento mediante la lectura del código QR adjunto o mediante el acceso a la dirección <https://ws050.juntadeandalucia.es/verificarFirma> indicando el código de VERIFICACIÓN

FIRMADO POR

RAQUEL MARIA ESPIN CRESPO

18/12/2024

VERIFICACIÓN

Pk2jmUCNT2ZVULXR6LZ4ED5BQV9F2A

PÁG. 1374/2017



**APELLIDOS Y NOMBRE / RAZÓN SOCIAL**

MARTINEZ CORRAL ANTONIO

**NIF**

\*\*\*6885\*

**EXPEDIENTE**

1182823

**ANUALIDAD DE PAGO**

1ª

**IMPORTE POR ANUALIDAD**

	2023	2024	2025	2026	2027
IMPORTE MÁXIMO SUBVENCIONABLE	6.336,32 €	6.336,32 €	6.336,32 €	6.336,32 €	6.336,32 €
IMPORTE MEDIO DE TRANSFERENCIA (€/ha)	247,90 €	247,90 €	247,90 €	247,90 €	247,90 €

**RESUMEN DE UNIDADES**

Cód	GRUPO DE PAGO	Sup. Dec. Admisible (ha)	Sup. Comprometida (ha)	Sup. ajustada compromiso (1) (ha)	% sobredec.	Sup. Resuelta (ha)	Importe Declarado	Importe Topado	Importe Resuelto	Importe tras sobredec.
429	OLIVAR	25,56		25,56	0,00	25,56	6.336,32	6.336,32	6.336,32	6.336,32
<b>TOTAL</b>		25,56	25,56	25,56		25,56	6.336,32	6.336,32	6.336,32	6.336,32

**APLICACIÓN DE REDUCCIONES Y PENALIZACIONES**

GRUPO DE PAGO	Importe Calculado	Importe prereduc.	Criterios de subvencionabilidad y compromisos	Presentación tardía	Omisión declaración	Condicionalidad	IMPORTE (Euros) RESUELTO
OLIVAR	6.336,32	6.336,32	0,00	0,00	0,00	0,00	6.336,32
<b>TOTAL</b>	6.336,32	6.336,32					6.336,32

**RESUMEN DE PAGOS****IMPORTE ( Euros )**

	RESUELTO	FEADER	MAPA	CAPADR
OLIVAR - Pago realizado	6.336,32 €	5.385,87 €	621,59 €	328,86 €

**RECINTOS RESUELTOS**

REF.	REFERENCIA SIGPAC	CULTIVO DESCRIPCIÓN CULTIVO	S/R G.PAGO	PEND. MEDIA (%)	SUP. DEC. ADMISIBLE (ha)	SUP. COMPROM. (ha)	SUP. AJUSTADA COMPR.(1) (ha)	SUP. CONY. SIGPAC (ha)	SUP. CERTIE (ha)	SUP. CAMPO (ha)	SUP. CAMPO DETER. CULT. DECLARADO (ha)	SUP. DEC. REDUCIDA (ha)	SUP. RESUELTA (ha)
-1374968	41-066-009-00071-001	101268 OLIVAR-PICO LIMON	S 429	24,60	0,24	0,24	0,24	0,24	0,24			0,24	0,24
-1374967	41-066-009-00064-001	101268 OLIVAR-PICO LIMON	S 429	17,50	0,01	0,01	0,01	0,01	0,01			0,01	0,01
-1374966	41-066-009-00063-001	101268 OLIVAR-PICO LIMON	S 429	24,80	0,01	0,01	0,01	0,01	0,01			0,01	0,01
-1374965	41-066-009-00063-001	101268 OLIVAR-PICO LIMON	S 429	24,80	0,72	0,72	0,72	0,72	0,72			0,72	0,72
-1374963	41-066-009-00057-001	101268 OLIVAR-PICO LIMON	S 429	18,20	0,04	0,04	0,04	0,04	0,04			0,04	0,04
170000007021574	41-066-009-00071-001	101268 OLIVAR-PICO LIMON	S 429	24,60	2,19	2,19	2,19	2,19	2,19			2,19	2,19
170000007021577	41-066-009-00075-001	101268 OLIVAR-PICO LIMON	S 429	41,20	0,09	0,09	0,09	0,09	0,33			0,09	0,09
170000007021579	41-066-009-00073-001	101268 OLIVAR-PICO LIMON	S 429	35,50	2,47	2,47	2,47	2,47	2,47			2,47	2,47
170000007021580	41-066-009-00074-001	101268 OLIVAR-PICO LIMON	S 429	36,80	4,75	4,75	4,75	4,75	4,75			4,75	4,75
170000007021584	41-066-009-00057-001	101268 OLIVAR-PICO LIMON	S 429	18,20	0,02	0,02	0,02	0,02	0,02			0,02	0,02
170000007021586	41-066-009-00062-001	101268 OLIVAR-PICO LIMON	S 429	46,10	3,38	3,38	3,38	3,38	3,38			3,38	3,38
170000007021587	41-066-009-00063-001	101268 OLIVAR-PICO LIMON	S 429	24,80	11,64	11,64	11,64	11,64	11,64			11,64	11,64

**INCIDENCIAS****INCIDENCIA DESCRIPCIÓN**

- 100407 Explotación solicitada no forma parte de ningún organismo de control autorizado para la producción ecológica en Andalucía o fecha de inscripción posterior al plazo establecido ( Anexo I. Criterios de Subvencionabilidad. Orden 28 de marzo de 2023 ).  
Explotación:ES140360000169 Especie:OVINA  
Explotación:ES410330000560 Especie:CAPRINA  
Explotación:ES410330000560 Especie:PORCINO

(1) Superficie declarada admisible ajustada con la superficie comprometida.  
(2) Factor de penalización valorando el alcance para el tipo de compromiso.

Puede verificar la integridad de una copia de este documento mediante la lectura del código QR adjunto o mediante el acceso a la dirección <https://ws050.juntadeandalucia.es/verificarFirma> indicando el código de VERIFICACIÓN

FIRMADO POR

RAQUEL MARIA ESPIN CRESPO

18/12/2024

VERIFICACIÓN

Pk2jmUCNT2ZVULXR6LZ4ED5BQV9F2A

PÁG. 1375/2017



**APELLIDOS Y NOMBRE / RAZÓN SOCIAL**

MARTINEZ CORRAL JOSE MANUEL

**NIF**

\*\*\*\*7939\*

**EXPEDIENTE**

1193038

**ANUALIDAD DE PAGO**

1ª

**IMPORTES POR ANUALIDAD**

	2023	2024	2025	2026	2027
IMPORTE MÁXIMO SUBVENCIONABLE	3.430,94 €	3.430,94 €	3.430,94 €	3.430,94 €	3.430,94 €
IMPORTE MEDIO DE TRANSFERENCIA (€/ha)	247,90 €	247,90 €	247,90 €	247,90 €	247,90 €

**RESUMEN DE UNIDADES**

Cód	GRUPO DE PAGO	Sup. Dec. Admisible (ha)	Sup. Comprometida (ha)	Sup. ajustada compromiso (1) (ha)	% sobredec.	Sup. Resuelta (ha)	Importe Declarado	Importe Topado	Importe Resuelto	Importe tras sobredec.
429	OLIVAR	13,94		13,84	0,00	13,84	3.430,94	3.430,94	3.430,94	3.430,94
<b>TOTAL</b>		13,94	13,84	13,84		13,84	3.430,94	3.430,94	3.430,94	3.430,94

**APLICACIÓN DE REDUCCIONES Y PENALIZACIONES**

GRUPO DE PAGO	Importe Calculado	Importe prereduc.	Criterios de subvencionabilidad y compromisos	Presentación tardía	Omisión declaración	Condicionalidad	IMPORTE (Euros) RESUELTO
OLIVAR	3.430,94	3.430,94	0,00	0,00	0,00	0,00	3.430,94
<b>TOTAL</b>	3.430,94	3.430,94					3.430,94

**RESUMEN DE PAGOS****IMPORTE ( Euros )**

	RESUELTO	FEADER	MAPA	CAPADR
OLIVAR - Pago realizado	3.430,94 €	2.916,30 €	336,58 €	178,06 €

**RECINTOS RESUELTOS**

REF.	REFERENCIA SIGPAC	CULTIVO	DESCRIPCIÓN CULTIVO	S/R G.PAGO	PEND. MEDIA (%)	SUP. DEC. ADMISIBLE (ha)	SUP. COMPROM. (ha)	SUP. AJUSTADA COMPR.(1) (ha)	SUP. CONY. SIGPAC (ha)	SUP. CERTIE (ha)	SUP. CAMPO (ha)	SUP. CAMPO DETER. CULT. DECLARADO (ha)	SUP. DEC. REDUCIDA (ha)	SUP. RESUELTA (ha)
-1608163	41-066-009-00072-001	101268	OLIVAR-PICO LIMON	S 429	40,10	0,10	0,10	0,10		0,10			0,10	0,10
-1331059	41-066-009-00063-001	101268	OLIVAR-PICO LIMON	S 429	24,80	0,41	0,41	0,41		0,41			0,41	0,41
1700000007021122	41-066-009-00072-001	101268	OLIVAR-PICO LIMON	S 429	40,10	3,50	3,40	3,40		3,40			3,40	3,40
1700000007021124	41-066-009-00018-001	101268	OLIVAR-PICO LIMON	S 429	33,50	3,36	3,36	3,36		3,36			3,36	3,36
1700000007021126	41-066-009-00017-001	101268	OLIVAR-PICO LIMON	S 429	29,10	6,57	6,57	6,57		6,57			6,57	6,57

(1) Superficie declarada admisible ajustada con la superficie comprometida.  
(2) Factor de penalización valorando el alcance para el tipo de compromiso.Puede verificar la integridad de una copia de este documento mediante la lectura del código QR adjunto o mediante el acceso a la dirección <https://ws050.juntadeandalucia.es/verificarFirma> indicando el código de VERIFICACIÓN

FIRMADO POR

RAQUEL MARIA ESPIN CRESPO

18/12/2024

VERIFICACIÓN

Pk2jmUCNT2ZVULXR6LZ4ED5BQV9F2A

PÁG. 1376/2017



**APELLIDOS Y NOMBRE / RAZÓN SOCIAL**

MARTINEZ DOMINGUEZ JUAN

NIF  
\*\*\*7034\*EXPEDIENTE  
1177020**ANUALIDAD DE PAGO**

1ª

**IMPORTES POR ANUALIDAD**

	2023	2024	2025	2026	2027
IMPORTE MÁXIMO SUBVENCIONABLE	731,31 €	731,31 €	731,31 €	731,31 €	731,31 €
IMPORTE MEDIO DE TRANSFERENCIA (€/ha)	247,90 €	247,90 €	247,90 €	247,90 €	247,90 €

**RESUMEN DE UNIDADES**

Cód	GRUPO DE PAGO	Sup. Dec. Admisible (ha)	Sup. Comprometida (ha)	Sup. ajustada compromiso (1) (ha)	% sobredec.	Sup. Resuelta (ha)	Importe Declarado	Importe Topado	Importe Resuelto	Importe tras sobredec.
429	OLIVAR	2,95		2,95	0,00	2,95	731,31	731,31	731,31	731,31
<b>TOTAL</b>		2,95	2,95	2,95		2,95	731,31	731,31	731,31	731,31

**APLICACIÓN DE REDUCCIONES Y PENALIZACIONES**

GRUPO DE PAGO	Importe Calculado	Importe prereduc.	Criterios de subvencionabilidad y compromisos	Presentación tardía	Omisión declaración	Condicionalidad	IMPORTE (Euros) RESUELTO
OLIVAR	731,31	731,31	0,00	0,00	0,00	0,00	731,31
<b>TOTAL</b>	731,31	731,31					731,31

**RESUMEN DE PAGOS****IMPORTE ( Euros )**

	RESUELTO	FEADER	MAPA	CAPADR
OLIVAR - Pago realizado	731,31 €	621,61 €	71,74 €	37,96 €

**RECINTOS RESUELTOS**

REF.	REFERENCIA SIGPAC	CULTIVO	DESCRIPCIÓN CULTIVO	S/R G.PAGO	PEND. MEDIA (%)	SUP. DEC. ADMISIBLE (ha)	SUP. COMPROM. (ha)	SUP. AJUSTADA COMPR.(1) (ha)	SUP. CONV. SIGPAC (ha)	SUP. CERTIE (ha)	SUP. CAMPO (ha)	SUP. CAMPO DETER. CULT. DECLARADO (ha)	SUP. DEC. REDUCIDA (ha)	SUP. RESUELTA (ha)
1700000005101130	41-078-001-00192-003	101195	OLIVAR-LECHIN DE SEVILLA	S 429	15,30	1,89	1,89	1,89		1,89			1,89	1,89
1700000005101131	41-078-001-00194-001	101195	OLIVAR-LECHIN DE SEVILLA	S 429	23,20	1,06	1,06	1,06		1,06			1,06	1,06

(1) Superficie declarada admisible ajustada con la superficie comprometida.  
(2) Factor de penalización valorando el alcance para el tipo de compromiso.Puede verificar la integridad de una copia de este documento mediante la lectura del código QR adjunto o mediante el acceso a la dirección <https://ws050.juntadeandalucia.es/verificarFirma> indicando el código de VERIFICACIÓN

FIRMADO POR

RAQUEL MARIA ESPIN CRESPO

18/12/2024

VERIFICACIÓN

Pk2jmUCNT2ZVULXR6LZ4ED5BQV9F2A

PÁG. 1377/2017





**APELLIDOS Y NOMBRE / RAZÓN SOCIAL** **NIF** **EXPEDIENTE** **ANUALIDAD DE PAGO**  
 MARTINEZ FERNANDEZ CONCEPCION \*\*\*\*3792\* 1163667 1ª

**IMPORTE POR ANUALIDAD**

	2023	2024	2025	2026	2027
IMPORTE MÁXIMO SUBVENCIONABLE	7.036,34 €	7.036,34 €	7.036,34 €	7.036,34 €	7.036,34 €
IMPORTE MEDIO DE TRANSFERENCIA (€/ha)	89,60 €	89,60 €	89,60 €	89,60 €	89,60 €

**RESUMEN DE UNIDADES**

Cód	GRUPO DE PAGO	Sup. Dec. Admisible (ha)	Sup. Comprometida (ha)	Sup. ajustada compromiso (1) (ha)	% sobredec.	Sup. Resuelta (ha)	Importe Declarado	Importe Topado	Importe Resuelto	Importe tras sobredec.
428	PASTOS ASOCIADOS A GANADERÍA ECOLÓGICA	169,31		75,00	0,00	75,00	6.161,25	6.161,25	6.161,25	6.161,25
429	OLIVAR	3,53		3,53	0,00	3,53	875,09	875,09	875,09	875,09
<b>TOTAL</b>		172,84	78,53	78,53		78,53	7.036,34	7.036,34	7.036,34	7.036,34

**APLICACIÓN DE REDUCCIONES Y PENALIZACIONES**

GRUPO DE PAGO	Importe Calculado	Importe prereduc.	Criterios de subvencionabilidad y compromisos	Presentación tardía	Omisión declaración	Condicionabilidad	IMPORTE (Euros) RESUELTO
OLIVAR	875,09	875,09	0,00	0,00	0,00	0,00	875,09
PASTOS ASOCIADOS A GANADERÍA	6.161,25	6.161,25	0,00	0,00	0,00	0,00	6.161,25
<b>TOTAL</b>	7.036,34	7.036,34					7.036,34

**RESUMEN DE PAGOS**

	RESUELTO	FEADER	MAPA	CAPADR
OLIVAR - Pago realizado	875,09 €	743,83 €	85,85 €	45,41 €
PASTOS ASOCIADOS A GANADERÍA ECOLÓGICA - Pago realizado	6.161,25 €	5.237,06 €	604,42 €	319,77 €
<b>TOTAL</b>	7.036,34 €	5.980,89 €	690,27 €	365,18 €

**RECINTOS RESUELTOS**

REF.	REFERENCIA SIGPAC	CULTIVO DESCRIPCIÓN CULTIVO	S/R G.PAGO	PEND. MEDIA (%)	SUP. DEC. ADMISIBLE (ha)	SUP. COMPROM. (ha)	SUP. AJUSTADA COMPR.(1) (ha)	SUP. CONV. SIGPAC (ha)	SUP. CERTIF. (ha)	SUP. CAMPO (ha)	SUP. CAMPO DETER. CULT. DECLARADO (ha)	SUP. DEC. REDUCIDA (ha)	SUP. RESUELTA (ha)
-119191	41-033-031-00002-020	62000 PASTOS PERMANENTES DE 5 O MAS AÑOS-SIN VARIEDAD	S 428	21,80	24,72	24,72	24,72		24,72			24,72	24,72
-119162	41-033-031-00002-020	62000 PASTOS PERMANENTES DE 5 O MAS AÑOS-SIN VARIEDAD	S 428	21,80	13,15	13,15	13,15		13,15			13,15	13,15
1700000007182085	41-032-008-00016-006	62000 PASTOS PERMANENTES DE 5 O MAS AÑOS-SIN VARIEDAD	S 428	7,00	33,06	33,06	33,06		33,06			33,06	33,06
1700000007182088	41-032-008-00018-001	62000 PASTOS PERMANENTES DE 5 O MAS AÑOS-SIN VARIEDAD	S 428	19,10	4,36	4,36	4,36		4,36			4,36	4,36
1700000007182089	41-032-008-00017-001	62000 PASTOS PERMANENTES DE 5 O MAS AÑOS-SIN VARIEDAD	S 428	13,90	17,58	17,58	17,58		17,58			17,58	17,58
1700000007182090	41-032-008-00016-001	62000 PASTOS PERMANENTES DE 5 O MAS AÑOS-SIN VARIEDAD	S 428	22,00	21,57	21,57	21,57		21,57			21,57	21,57
1700000007182097	41-032-008-00016-009	62000 PASTOS PERMANENTES DE 5 O MAS AÑOS-SIN VARIEDAD	S 428	20,40	2,00	2,00	2,00		2,00			2,00	2,00
1700000007182098	41-032-008-00016-010	62000 PASTOS PERMANENTES DE 5 O MAS AÑOS-SIN VARIEDAD	S 428	31,20	3,22	3,22	3,22		3,22			3,22	3,22
1700000007182105	41-032-008-00016-013	62000 PASTOS PERMANENTES DE 5 O MAS AÑOS-SIN VARIEDAD	S 428	21,40	0,95	0,95	0,95		0,95			0,95	0,95
1700000007182130	41-032-008-00016-002	62000 PASTOS PERMANENTES DE 5 O MAS AÑOS-SIN VARIEDAD	S 428	34,30	21,05	21,05	21,05		21,05			21,05	21,05
1700000007182132	41-032-008-00016-008	62000 PASTOS PERMANENTES DE 5 O MAS AÑOS-SIN VARIEDAD	S 428	22,30	0,40	0,40	0,40		0,40			0,40	0,40
1700000007182136	41-032-008-00016-003	62000 PASTOS PERMANENTES DE 5 O MAS AÑOS-SIN VARIEDAD	S 428	17,20	0,03	0,03	0,03		0,04			0,03	0,03
1700000007182144	41-033-031-00002-020	62000 PASTOS PERMANENTES DE 5 O MAS AÑOS-SIN VARIEDAD	S 428	21,80	22,26	22,26	22,26		22,26			22,26	22,26
1700000007182150	41-032-008-00016-014	62000 PASTOS PERMANENTES DE 5 O MAS AÑOS-SIN VARIEDAD	S 428	14,00	4,96	4,96	4,96		4,96			4,96	4,96
1700000007182121	41-033-046-00008-029	101303 OLIVAR-TEMPIANILLO LUCENA	S 429	11,10	0,03	0,03	0,03		0,03			0,03	0,03
1700000007182122	41-033-046-00008-030	101303 OLIVAR-TEMPIANILLO LUCENA	S 429	12,00	0,03	0,03	0,03		0,03			0,03	0,03
1700000007182123	41-033-046-00008-013	101303 OLIVAR-TEMPIANILLO LUCENA	S 429	17,20	1,38	1,38	1,38		1,38			1,38	1,38
1700000007182124	41-033-046-00008-014	101303 OLIVAR-TEMPIANILLO LUCENA	S 429	37,40	2,07	2,07	2,07		2,07			2,07	2,07
1700000007182128	41-033-046-00008-027	101303 OLIVAR-TEMPIANILLO LUCENA	S 429	5,90	0,02	0,02	0,02		0,02			0,02	0,02

(1) Superficie declarada admisible ajustada con la superficie comprometida.  
 (2) Factor de penalización valorando el alcance para el tipo de compromiso.

Puede verificar la integridad de una copia de este documento mediante la lectura del código QR adjunto o mediante el acceso a la dirección <https://ws050.juntadeandalucia.es/verificarFirma> indicando el código de VERIFICACIÓN

FIRMADO POR

RAQUEL MARIA ESPIN CRESPO

18/12/2024

VERIFICACIÓN

Pk2jmUCNT2ZVULXR6LZ4ED5BQV9F2A

PÁG. 1378/2017



**INCIDENCIAS****INCIDENCIA DESCRIPCIÓN**

- 100407 Explotación solicitada no forma parte de ningún organismo de control autorizado para la producción ecológica en Andalucía o fecha de inscripción posterior al plazo establecido ( Anexo I. Criterios de Subvencionabilidad. Orden 28 de marzo de 2023 ).  
 Explotación:ES41032000023 Especie:PORCINO  
 Explotación:ES410320000121 Especie:PORCINO  
 Explotación:ES410330000088 Especie:PORCINO  
 Explotación:ES410330000096 Especie:PORCINO

**Datos considerados para el Cálculo de la Carga Ganadera mínima y máxima del expediente**

Explotación	Especie	Inscrito en Sipea y Admisible	Ugm Calculada para CG Mínima	Ugm Calculada para CG Máxima
ES41032000023	BOVINA	SI	55,03	55,03
ES41032000023	PORCINO	NO	0,00	8,01
ES410320000121	BOVINA	SI	45,64	45,64
ES410320000121	PORCINO	NO	0,00	39,28
ES410330000088	OVINA	SI	36,48	36,48
ES410330000088	PORCINO	NO	0,00	57,61
ES410330000096	PORCINO	NO	0,00	41,20
			137,15	283,25

Superficie determinada para Cálculo Carga Ganadera Mínima: 299,65 ha

Superficie determinada para Cálculo Carga Ganadera Máxima: 475,56 ha

Carga Ganadera Mínima Expediente: 0,46 ugm/ha

Carga Ganadera Máxima Expediente: 0,60 ugm/ha

**Recintos Determinados para el Cálculo de Carga Ganadera Mínima**

REF.	REFERENCIA SIGPAC	CULTIVO	DESCRIPCIÓN CULTIVO	S/R	SUP. RESUELTA (ha)
-119191	41-033-031-00002-00020	62000	PASTOS PERMANENTES DE 5 O MAS AÑOS-SIN VARIEDAD	S	24,72
-119162	41-033-031-00002-00020	62000	PASTOS PERMANENTES DE 5 O MAS AÑOS-SIN VARIEDAD	S	13,15
1700000007182084	41-032-013-00015-00001	62000	PASTOS PERMANENTES DE 5 O MAS AÑOS-SIN VARIEDAD	S	15,52
1700000007182085	41-032-008-00016-00006	62000	PASTOS PERMANENTES DE 5 O MAS AÑOS-SIN VARIEDAD	S	33,06
1700000007182086	41-032-013-00015-00010	62000	PASTOS PERMANENTES DE 5 O MAS AÑOS-SIN VARIEDAD	S	46,87
1700000007182087	41-032-013-00015-00007	62000	PASTOS PERMANENTES DE 5 O MAS AÑOS-SIN VARIEDAD	S	2,90
1700000007182088	41-032-008-00018-00001	62000	PASTOS PERMANENTES DE 5 O MAS AÑOS-SIN VARIEDAD	S	4,36
1700000007182089	41-032-008-00017-00001	62000	PASTOS PERMANENTES DE 5 O MAS AÑOS-SIN VARIEDAD	S	17,58
1700000007182090	41-032-008-00016-00001	62000	PASTOS PERMANENTES DE 5 O MAS AÑOS-SIN VARIEDAD	S	21,57
1700000007182097	41-032-008-00016-00009	62000	PASTOS PERMANENTES DE 5 O MAS AÑOS-SIN VARIEDAD	S	2,00
1700000007182098	41-032-008-00016-00010	62000	PASTOS PERMANENTES DE 5 O MAS AÑOS-SIN VARIEDAD	S	3,22
1700000007182105	41-032-008-00016-00013	62000	PASTOS PERMANENTES DE 5 O MAS AÑOS-SIN VARIEDAD	S	0,95
1700000007182109	41-033-031-00002-00023	62000	PASTOS PERMANENTES DE 5 O MAS AÑOS-SIN VARIEDAD	S	0,54
1700000007182110	41-033-031-00002-00003	62000	PASTOS PERMANENTES DE 5 O MAS AÑOS-SIN VARIEDAD	S	0,52
1700000007182130	41-032-008-00016-00002	62000	PASTOS PERMANENTES DE 5 O MAS AÑOS-SIN VARIEDAD	S	21,05
1700000007182131	41-032-013-00015-00011	62000	PASTOS PERMANENTES DE 5 O MAS AÑOS-SIN VARIEDAD	S	7,89
1700000007182132	41-032-008-00016-00008	62000	PASTOS PERMANENTES DE 5 O MAS AÑOS-SIN VARIEDAD	S	0,40
1700000007182136	41-032-008-00016-00003	62000	PASTOS PERMANENTES DE 5 O MAS AÑOS-SIN VARIEDAD	S	0,03
1700000007182142	41-033-031-00002-00026	62000	PASTOS PERMANENTES DE 5 O MAS AÑOS-SIN VARIEDAD	S	0,28

(1) Superficie declarada admisible ajustada con la superficie comprometida.  
 (2) Factor de penalización valorando el alcance para el tipo de compromiso.

Puede verificar la integridad de una copia de este documento mediante la lectura del código QR adjunto o mediante el acceso a la dirección <https://ws050.juntadeandalucia.es/verificarFirma> indicando el código de VERIFICACIÓN

FIRMADO POR

RAQUEL MARIA ESPIN CRESPO

18/12/2024

VERIFICACIÓN

Pk2jmUCNT2ZVULXR6LZ4ED5BQV9F2A

PÁG. 1379/2017



**Datos considerados para el Cálculo de la Carga Ganadera mínima y máxima del expediente****Recintos Determinados para el Cálculo de Garga Ganadera Mínima**

REF.	REFERENCIA SIGPAC	CULTIVO	DESCRIPCIÓN CULTIVO	SUP.	
				S/R	RESUELTA (ha)
1700000007182143	41-032-013-00008-00001	62000	PASTOS PERMANENTES DE 5 O MAS AÑOS-SIN VARIEDAD	S	54,43
1700000007182144	41-033-031-00002-00020	62000	PASTOS PERMANENTES DE 5 O MAS AÑOS-SIN VARIEDAD	S	22,26
1700000007182147	41-033-031-00002-00001	62000	PASTOS PERMANENTES DE 5 O MAS AÑOS-SIN VARIEDAD	S	1,39
1700000007182150	41-032-008-00016-00014	62000	PASTOS PERMANENTES DE 5 O MAS AÑOS-SIN VARIEDAD	S	4,96

**Recintos Determinados para el Cálculo de Garga Ganadera Máxima**

REF.	REFERENCIA SIGPAC	CULTIVO	DESCRIPCIÓN CULTIVO	SUP.	
				S/R	RESUELTA (ha)
-1149168	41-033-043-00002-00010	62000	PASTOS PERMANENTES DE 5 O MAS AÑOS-SIN VARIEDAD	S	0,14
-1146718	41-033-042-00005-00001	62000	PASTOS PERMANENTES DE 5 O MAS AÑOS-SIN VARIEDAD	S	1,67
-529507	41-033-046-00008-00035	62000	PASTOS PERMANENTES DE 5 O MAS AÑOS-SIN VARIEDAD	S	0,27
-119191	41-033-031-00002-00020	62000	PASTOS PERMANENTES DE 5 O MAS AÑOS-SIN VARIEDAD	S	24,72
-119162	41-033-031-00002-00020	62000	PASTOS PERMANENTES DE 5 O MAS AÑOS-SIN VARIEDAD	S	13,15
-119127	41-033-046-00008-00004	62000	PASTOS PERMANENTES DE 5 O MAS AÑOS-SIN VARIEDAD	S	33,01
-117929	41-033-046-00014-00009	62000	PASTOS PERMANENTES DE 5 O MAS AÑOS-SIN VARIEDAD	S	68,53
5320043	41-033-043-00002-00015	62000	PASTOS PERMANENTES DE 5 O MAS AÑOS-SIN VARIEDAD	S	0,05
5322998	41-033-041-00002-00034	62000	PASTOS PERMANENTES DE 5 O MAS AÑOS-SIN VARIEDAD	S	5,67
5323002	41-033-041-00002-00035	62000	PASTOS PERMANENTES DE 5 O MAS AÑOS-SIN VARIEDAD	S	1,59
5323005	41-033-041-00003-00006	62000	PASTOS PERMANENTES DE 5 O MAS AÑOS-SIN VARIEDAD	S	4,40
5323008	41-033-041-00003-00009	62000	PASTOS PERMANENTES DE 5 O MAS AÑOS-SIN VARIEDAD	S	2,35
1700000007182084	41-032-013-00015-00001	62000	PASTOS PERMANENTES DE 5 O MAS AÑOS-SIN VARIEDAD	S	15,52
1700000007182085	41-032-008-00016-00006	62000	PASTOS PERMANENTES DE 5 O MAS AÑOS-SIN VARIEDAD	S	33,06
1700000007182086	41-032-013-00015-00010	62000	PASTOS PERMANENTES DE 5 O MAS AÑOS-SIN VARIEDAD	S	46,87
1700000007182087	41-032-013-00015-00007	62000	PASTOS PERMANENTES DE 5 O MAS AÑOS-SIN VARIEDAD	S	2,90
1700000007182088	41-032-008-00018-00001	62000	PASTOS PERMANENTES DE 5 O MAS AÑOS-SIN VARIEDAD	S	4,36
1700000007182089	41-032-008-00017-00001	62000	PASTOS PERMANENTES DE 5 O MAS AÑOS-SIN VARIEDAD	S	17,58
1700000007182090	41-032-008-00016-00001	62000	PASTOS PERMANENTES DE 5 O MAS AÑOS-SIN VARIEDAD	S	21,57
1700000007182095	41-033-029-00004-00001	62000	PASTOS PERMANENTES DE 5 O MAS AÑOS-SIN VARIEDAD	S	0,40
1700000007182097	41-032-008-00016-00009	62000	PASTOS PERMANENTES DE 5 O MAS AÑOS-SIN VARIEDAD	S	2,00
1700000007182098	41-032-008-00016-00010	62000	PASTOS PERMANENTES DE 5 O MAS AÑOS-SIN VARIEDAD	S	3,22
1700000007182099	41-033-046-00008-00032	62000	PASTOS PERMANENTES DE 5 O MAS AÑOS-SIN VARIEDAD	S	0,26
1700000007182100	41-033-046-00008-00033	62000	PASTOS PERMANENTES DE 5 O MAS AÑOS-SIN VARIEDAD	S	0,20
1700000007182101	41-033-046-00008-00017	62000	PASTOS PERMANENTES DE 5 O MAS AÑOS-SIN VARIEDAD	S	0,85
1700000007182102	41-033-046-00008-00031	62000	PASTOS PERMANENTES DE 5 O MAS AÑOS-SIN VARIEDAD	S	0,41
1700000007182103	41-033-046-00008-00034	62000	PASTOS PERMANENTES DE 5 O MAS AÑOS-SIN VARIEDAD	S	0,36
1700000007182105	41-032-008-00016-00013	62000	PASTOS PERMANENTES DE 5 O MAS AÑOS-SIN VARIEDAD	S	0,95
1700000007182106	41-033-046-00008-00004	62000	PASTOS PERMANENTES DE 5 O MAS AÑOS-SIN VARIEDAD	S	33,12
1700000007182109	41-033-031-00002-00023	62000	PASTOS PERMANENTES DE 5 O MAS AÑOS-SIN VARIEDAD	S	0,54

(1) Superficie declarada admisible ajustada con la superficie comprometida.  
(2) Factor de penalización valorando el alcance para el tipo de compromiso.

Puede verificar la integridad de una copia de este documento mediante la lectura del código QR adjunto o mediante el acceso a la dirección <https://ws050.juntadeandalucia.es/verificarFirma> indicando el código de VERIFICACIÓN

FIRMADO POR

RAQUEL MARIA ESPIN CRESPO

18/12/2024

VERIFICACIÓN

Pk2jmUCNT2ZVULXR6LZ4ED5BQV9F2A

PÁG. 1380/2017





**Datos considerados para el Cálculo de la Carga Ganadera mínima y máxima del expediente****Recintos Determinados para el Cálculo de Garga Ganadera Máxima**

REF.	REFERENCIA SIGPAC	CULTIVO	DESCRIPCIÓN CULTIVO	SUP.	
				S/R	RESUELTA (ha)
1700000007182110	41-033-031-00002-00003	62000	PASTOS PERMANENTES DE 5 O MAS AÑOS-SIN VARIEDAD	S	0,52
1700000007182118	41-073-001-00010-00002	62000	PASTOS PERMANENTES DE 5 O MAS AÑOS-SIN VARIEDAD	S	1,78
1700000007182130	41-032-008-00016-00002	62000	PASTOS PERMANENTES DE 5 O MAS AÑOS-SIN VARIEDAD	S	21,05
1700000007182131	41-032-013-00015-00011	62000	PASTOS PERMANENTES DE 5 O MAS AÑOS-SIN VARIEDAD	S	7,89
1700000007182132	41-032-008-00016-00008	62000	PASTOS PERMANENTES DE 5 O MAS AÑOS-SIN VARIEDAD	S	0,40
1700000007182135	41-033-046-00008-00018	62000	PASTOS PERMANENTES DE 5 O MAS AÑOS-SIN VARIEDAD	S	0,91
1700000007182136	41-032-008-00016-00003	62000	PASTOS PERMANENTES DE 5 O MAS AÑOS-SIN VARIEDAD	S	0,03
1700000007182137	41-033-046-00008-00003	62000	PASTOS PERMANENTES DE 5 O MAS AÑOS-SIN VARIEDAD	S	3,87
1700000007182138	41-033-046-00033-00002	62000	PASTOS PERMANENTES DE 5 O MAS AÑOS-SIN VARIEDAD	S	7,19
1700000007182139	41-033-046-00036-00003	62000	PASTOS PERMANENTES DE 5 O MAS AÑOS-SIN VARIEDAD	S	0,09
1700000007182141	41-033-029-00004-00002	62000	PASTOS PERMANENTES DE 5 O MAS AÑOS-SIN VARIEDAD	S	4,14
1700000007182142	41-033-031-00002-00026	62000	PASTOS PERMANENTES DE 5 O MAS AÑOS-SIN VARIEDAD	S	0,28
1700000007182143	41-032-013-00008-00001	62000	PASTOS PERMANENTES DE 5 O MAS AÑOS-SIN VARIEDAD	S	54,43
1700000007182144	41-033-031-00002-00020	62000	PASTOS PERMANENTES DE 5 O MAS AÑOS-SIN VARIEDAD	S	22,26
1700000007182145	41-033-046-00005-00003	62000	PASTOS PERMANENTES DE 5 O MAS AÑOS-SIN VARIEDAD	S	4,62
1700000007182147	41-033-031-00002-00001	62000	PASTOS PERMANENTES DE 5 O MAS AÑOS-SIN VARIEDAD	S	1,39
1700000007182150	41-032-008-00016-00014	62000	PASTOS PERMANENTES DE 5 O MAS AÑOS-SIN VARIEDAD	S	4,96
1700000007182151	41-033-046-00008-00026	62000	PASTOS PERMANENTES DE 5 O MAS AÑOS-SIN VARIEDAD	S	0,03

**Incidencias de carga ganadera****INCIDENCIA DESCRIPCIÓN**

100407	Explotación solicitada no forma parte de ningún organismo de control autorizado para la producción ecológica en Andalucía o fecha de inscripción posterior al plazo establecido ( Anexo I. Criterios de Subvencionabilidad. Orden 28 de marzo de 2023 ). Explotación:ES410320000023 Especie:PORCINO Explotación:ES410320000121 Especie:PORCINO Explotación:ES410330000088 Especie:PORCINO Explotación:ES410330000096 Especie:PORCINO
--------	--

(1) Superficie declarada admisible ajustada con la superficie comprometida.  
(2) Factor de penalización valorando el alcance para el tipo de compromiso.Puede verificar la integridad de una copia de este documento mediante la lectura del código QR adjunto o mediante el acceso a la dirección <https://ws050.juntadeandalucia.es/verificarFirma> indicando el código de VERIFICACIÓN

FIRMADO POR

RAQUEL MARIA ESPIN CRESPO

18/12/2024

VERIFICACIÓN

Pk2jmUCNT2ZVULXR6LZ4ED5BQV9F2A

PÁG. 1381/2017



**APELLIDOS Y NOMBRE / RAZÓN SOCIAL**

MARTINEZ FERNANDEZ IRENE

**NIF**

\*\*\*3334\*

**EXPEDIENTE**

1055334

**ANUALIDAD DE PAGO**

1ª

**IMPORTES POR ANUALIDAD**

	2023	2024	2025	2026	2027
<b>IMPORTE MÁXIMO SUBVENCIONABLE</b>	1.886,52 €	1.886,52 €	1.886,52 €	1.886,52 €	1.886,52 €
<b>IMPORTE MEDIO DE TRANSFERENCIA (€/ha)</b>	247,90 €	247,90 €	247,90 €	247,90 €	247,90 €

**RESUMEN DE UNIDADES**

Cód	GRUPO DE PAGO	Sup. Dec. Admisible (ha)	Sup. Comprometida (ha)	Sup. ajustada compromiso (1) (ha)	% sobredec.	Sup. Resuelta (ha)	Importe Declarado	Importe Topado	Importe Resuelto	Importe tras sobredec.
429	OLIVAR	7,61		7,61	0,00	7,61	1.886,52	1.886,52	1.886,52	1.886,52
<b>TOTAL</b>		7,61	7,61	7,61		7,61	1.886,52	1.886,52	1.886,52	1.886,52

**APLICACIÓN DE REDUCCIONES Y PENALIZACIONES**

GRUPO DE PAGO	Importe Calculado	Importe prereduc.	Criterios de subvencionabilidad y compromisos	Presentación tardía	Omisión declaración	Condicionalidad	IMPORTE (Euros) RESUELTO
OLIVAR	1.886,52	1.886,52	0,00	0,00	0,00	0,00	1.886,52
<b>TOTAL</b>	1.886,52	1.886,52					1.886,52

**RESUMEN DE PAGOS****IMPORTE ( Euros )**

	RESUELTO	FEADER	MAPA	CAPADR
OLIVAR - Pago realizado	1.886,52 €	1.603,54 €	185,07 €	97,91 €

**RECINTOS RESUELTOS**

REF.	REFERENCIA SIGPAC	CULTIVO DESCRIPCIÓN CULTIVO	S/R G.PAGO	PEND. MEDIA (%)	SUP. DEC. ADMISIBLE (ha)	SUP. COMPROM. (ha)	SUP. AJUSTADA COMPR.(1) (ha)	SUP. CONY. SIGPAC (ha)	SUP. CERTIE (ha)	SUP. CAMPO (ha)	SUP. CAMPO DETER. CULT. DECLARADO (ha)	SUP. DEC. REDUCIDA (ha)	SUP. RESUELTA (ha)
1700000006299048	41-026-011-00140-001	101138 OLIVAR-HOJIBLANCA	S 429	2,50	3,15	3,15	3,15		3,15				3,15
1700000006299049	41-026-011-00171-002	101138 OLIVAR-HOJIBLANCA	S 429	2,70	1,23	1,23	1,23		1,23				1,23
1700000006299053	41-026-012-00065-004	101138 OLIVAR-HOJIBLANCA	S 429	3,20	3,23	3,23	3,23		3,23				3,23

**INCIDENCIAS****INCIDENCIA DESCRIPCIÓN**

- 100421 Recinto declarado por error para una operación de la 6503, que se ha corregido de oficio marcando la operación correcta, de acuerdo con la fecha de inscripción del recinto en la producción ecológica.  
 Ref:1700000006299048 Recinto:41-026-011-00140-00001 Cultivo:101138 OLIVAR-HOJIBLANCA Secano  
 Ref:1700000006299049 Recinto:41-026-011-00171-00002 Cultivo:101138 OLIVAR-HOJIBLANCA Secano  
 Ref:1700000006299053 Recinto:41-026-012-00065-00004 Cultivo:101138 OLIVAR-HOJIBLANCA Secano

(1) Superficie declarada admisible ajustada con la superficie comprometida.  
 (2) Factor de penalización valorando el alcance para el tipo de compromiso.

Puede verificar la integridad de una copia de este documento mediante la lectura del código QR adjunto o mediante el acceso a la dirección <https://ws050.juntadeandalucia.es/verificarFirma> indicando el código de VERIFICACIÓN

FIRMADO POR

RAQUEL MARIA ESPIN CRESPO

18/12/2024

VERIFICACIÓN

Pk2jmUCNT2ZVULXR6LZ4ED5BQV9F2A

PÁG. 1382/2017



**APELLIDOS Y NOMBRE / RAZÓN SOCIAL**

MARTINEZ FONTAN PEDRO

**NIF**

\*\*\*\*1579\*

**EXPEDIENTE**

1182370

**ANUALIDAD DE PAGO**

1ª

**IMPORTES POR ANUALIDAD**

	2023	2024	2025	2026	2027
IMPORTE MÁXIMO SUBVENCIONABLE	7.449,40 €	7.449,40 €	7.449,40 €	7.449,40 €	7.449,40 €
IMPORTE MEDIO DE TRANSFERENCIA (€/ha)	247,90 €	247,90 €	247,90 €	247,90 €	247,90 €

**RESUMEN DE UNIDADES**

Cód	GRUPO DE PAGO	Sup. Dec. Admisible (ha)	Sup. Comprometida (ha)	Sup. ajustada compromiso (1) (ha)	% sobredec.	Sup. Resuelta (ha)	Importe Declarado	Importe Topado	Importe Resuelto	Importe tras sobredec.
429	OLIVAR	30,05		30,05	0,00	30,05	7.449,40	7.449,40	7.449,40	7.449,40
<b>TOTAL</b>		30,05	30,05	30,05		30,05	7.449,40	7.449,40	7.449,40	7.449,40

**APLICACIÓN DE REDUCCIONES Y PENALIZACIONES**

GRUPO DE PAGO	Importe Calculado	Importe prereduc.	Criterios de subvencionabilidad y compromisos	Presentación tardía	Omisión declaración	Condicionalidad	IMPORTE (Euros) RESUELTO
OLIVAR	7.449,40	7.449,40	0,00	0,00	0,00	0,00	7.449,40
<b>TOTAL</b>	7.449,40	7.449,40					7.449,40

**RESUMEN DE PAGOS****IMPORTE ( Euros )**

	RESUELTO	FEADER	MAPA	CAPADR
OLIVAR - Pago realizado	7.449,40 €	6.331,99 €	730,79 €	386,62 €

**RECINTOS RESUELTOS**

REF.	REFERENCIA SIGPAC	CULTIVO	DESCRIPCIÓN CULTIVO	S/R G.PAGO	PEND. MEDIA (%)	SUP. DEC. ADMISIBLE (ha)	SUP. COMPROM. (ha)	SUP. AJUSTADA COMPR.(1) (ha)	SUP. CONY. SIGPAC (ha)	SUP. CERTIE (ha)	SUP. CAMPO (ha)	SUP. CAMPO DETER. CULT. DECLARADO (ha)	SUP. DEC. REDUCIDA (ha)	SUP. RESUELTA (ha)
1700000006351128	41-048-038-00045-002	101268	OLIVAR-PICO LIMON	S 429	19,90	9,48	9,48	9,48	9,48	9,48			9,48	9,48
1700000006351133	41-048-038-00045-010	101268	OLIVAR-PICO LIMON	S 429	10,30	5,94	5,94	5,94	5,94	5,94			5,94	5,94
1700000006351135	41-048-038-00385-001	101268	OLIVAR-PICO LIMON	S 429	24,90	14,63	14,63	14,63	14,63	14,63			14,63	14,63

(1) Superficie declarada admisible ajustada con la superficie comprometida.  
(2) Factor de penalización valorando el alcance para el tipo de compromiso.

Puede verificar la integridad de una copia de este documento mediante la lectura del código QR adjunto o mediante el acceso a la dirección <https://ws050.juntadeandalucia.es/verificarFirma> indicando el código de VERIFICACIÓN

FIRMADO POR

RAQUEL MARIA ESPIN CRESPO

18/12/2024

VERIFICACIÓN

Pk2jmUCNT2ZVULXR6LZ4ED5BQV9F2A

PÁG. 1383/2017



**INCIDENCIAS****INCIDENCIA DESCRIPCIÓN**

- 100402 Recinto solicitado no forma parte de ningún organismo de control autorizado para la producción ecológica en Andalucía o fecha de inscripción posterior al plazo establecido ( Anexo I. Criterios de Subvencionabilidad. Orden 28 de marzo de 2023 ).  
 Ref:170000006351131 Recinto:41-048-038-00045-00003 Cultivo:62000 PASTOS PERMANENTES DE 5 O MAS AÑOS-SIN VARIEDAD Secano  
 Ref:170000006351134 Recinto:41-048-038-00045-00004 Cultivo:101268 OLIVAR-PICO LIMON Secano  
 Ref:170000006351136 Recinto:41-048-038-00045-00007 Cultivo:101268 OLIVAR-PICO LIMON Secano  
 Ref:170000006351138 Recinto:41-048-038-00045-00008 Cultivo:62000 PASTOS PERMANENTES DE 5 O MAS AÑOS-SIN VARIEDAD Secano  
 Ref:170000006351132 Recinto:41-048-038-00045-00009 Cultivo:62000 PASTOS PERMANENTES DE 5 O MAS AÑOS-SIN VARIEDAD Secano  
 Ref:170000006351130 Recinto:41-048-038-00045-00012 Cultivo:101268 OLIVAR-PICO LIMON Secano  
 Ref:-1083316 Recinto:41-048-038-00045-00013 Cultivo:101268 OLIVAR-PICO LIMON Secano  
 Ref:-1083317 Recinto:41-048-038-00045-00014 Cultivo:101268 OLIVAR-PICO LIMON Secano  
 Ref:-1083318 Recinto:41-048-038-00045-00015 Cultivo:101268 OLIVAR-PICO LIMON Secano  
 Ref:-1083319 Recinto:41-048-038-00045-00018 Cultivo:101268 OLIVAR-PICO LIMON Secano  
 Ref:-1083320 Recinto:41-048-038-00045-00019 Cultivo:101268 OLIVAR-PICO LIMON Secano  
 Ref:-1083321 Recinto:41-048-038-00045-00020 Cultivo:101268 OLIVAR-PICO LIMON Secano  
 Ref:170000006351137 Recinto:41-048-038-00085-00002 Cultivo:62000 PASTOS PERMANENTES DE 5 O MAS AÑOS-SIN VARIEDAD Regadío  
 Ref:170000006351139 Recinto:41-048-038-00085-00003 Cultivo:62000 PASTOS PERMANENTES DE 5 O MAS AÑOS-SIN VARIEDAD Regadío
- 100407 Explotación solicitada no forma parte de ningún organismo de control autorizado para la producción ecológica en Andalucía o fecha de inscripción posterior al plazo establecido ( Anexo I. Criterios de Subvencionabilidad. Orden 28 de marzo de 2023 ).  
 Explotación:ES410480000557 Especie:OVINA
- 100410 Recinto no admisible por pertenecer a una explotación ganadera No inscrita en Sipea ( Artículo 10 de la Orden de 28 de marzo de 2023 ).  
 Ref:170000006351131 Recinto:41-048-038-00045-00003 Cultivo:62000 PASTOS PERMANENTES DE 5 O MAS AÑOS-SIN VARIEDAD Secano Explotación:ES410480000557  
 Ref:170000006351138 Recinto:41-048-038-00045-00008 Cultivo:62000 PASTOS PERMANENTES DE 5 O MAS AÑOS-SIN VARIEDAD Secano Explotación:ES410480000557  
 Ref:170000006351132 Recinto:41-048-038-00045-00009 Cultivo:62000 PASTOS PERMANENTES DE 5 O MAS AÑOS-SIN VARIEDAD Secano Explotación:ES410480000557  
 Ref:170000006351137 Recinto:41-048-038-00085-00002 Cultivo:62000 PASTOS PERMANENTES DE 5 O MAS AÑOS-SIN VARIEDAD Regadío Explotación:ES410480000557  
 Ref:170000006351139 Recinto:41-048-038-00085-00003 Cultivo:62000 PASTOS PERMANENTES DE 5 O MAS AÑOS-SIN VARIEDAD Regadío Explotación:ES410480000557
- 100420 Expediente que declara recintos pertenecientes al grupo de pago de Pastos que no tiene explotaciones ganaderas válidas para la Operación.
- 100424 Solicita recinto que no está comprometido para la operación.  
 Ref:170000006351131 Recinto:41-048-038-00045-00003 Cultivo:62000 PASTOS PERMANENTES DE 5 O MAS AÑOS-SIN VARIEDAD Secano  
 Ref:170000006351134 Recinto:41-048-038-00045-00004 Cultivo:101268 OLIVAR-PICO LIMON Secano  
 Ref:170000006351136 Recinto:41-048-038-00045-00007 Cultivo:101268 OLIVAR-PICO LIMON Secano  
 Ref:170000006351138 Recinto:41-048-038-00045-00008 Cultivo:62000 PASTOS PERMANENTES DE 5 O MAS AÑOS-SIN VARIEDAD Secano  
 Ref:170000006351132 Recinto:41-048-038-00045-00009 Cultivo:62000 PASTOS PERMANENTES DE 5 O MAS AÑOS-SIN VARIEDAD Secano  
 Ref:170000006351130 Recinto:41-048-038-00045-00012 Cultivo:101268 OLIVAR-PICO LIMON Secano  
 Ref:-1083316 Recinto:41-048-038-00045-00013 Cultivo:101268 OLIVAR-PICO LIMON Secano  
 Ref:-1083317 Recinto:41-048-038-00045-00014 Cultivo:101268 OLIVAR-PICO LIMON Secano  
 Ref:-1083318 Recinto:41-048-038-00045-00015 Cultivo:101268 OLIVAR-PICO LIMON Secano  
 Ref:-1083319 Recinto:41-048-038-00045-00018 Cultivo:101268 OLIVAR-PICO LIMON Secano  
 Ref:-1083320 Recinto:41-048-038-00045-00019 Cultivo:101268 OLIVAR-PICO LIMON Secano  
 Ref:-1083321 Recinto:41-048-038-00045-00020 Cultivo:101268 OLIVAR-PICO LIMON Secano  
 Ref:170000006351137 Recinto:41-048-038-00085-00002 Cultivo:62000 PASTOS PERMANENTES DE 5 O MAS AÑOS-SIN VARIEDAD Regadío  
 Ref:170000006351139 Recinto:41-048-038-00085-00003 Cultivo:62000 PASTOS PERMANENTES DE 5 O MAS AÑOS-SIN VARIEDAD Regadío

(1) Superficie declarada admisible ajustada con la superficie comprometida.  
 (2) Factor de penalización valorando el alcance para el tipo de compromiso.

Puede verificar la integridad de una copia de este documento mediante la lectura del código QR adjunto o mediante el acceso a la dirección <https://ws050.juntadeandalucia.es/verificarFirma> indicando el código de VERIFICACIÓN

FIRMADO POR	RAQUEL MARIA ESPIN CRESPO	18/12/2024	
VERIFICACIÓN	Pk2jmUCNT2ZVULXR6LZ4ED5BQV9F2A	PÁG. 1384/2017	

**APELLIDOS Y NOMBRE / RAZÓN SOCIAL**

MARTINEZ FUENTES ENRIQUETA

NIF  
\*\*\*6804\*EXPEDIENTE  
1088348ANUALIDAD  
DE PAGO  
1ª**IMPORTES POR ANUALIDAD**

	2023	2024	2025	2026	2027
IMPORTE MÁXIMO SUBVENCIONABLE	9.204,53 €	9.204,53 €	9.204,53 €	9.204,53 €	9.204,53 €
IMPORTE MEDIO DE TRANSFERENCIA (€/ha)	247,90 €	247,90 €	247,90 €	247,90 €	247,90 €

**RESUMEN DE UNIDADES**

Cód	GRUPO DE PAGO	Sup. Dec. Admisible (ha)	Sup. Comprometida (ha)	Sup. ajustada compromiso (1) (ha)	% sobredec.	Sup. Resuelta (ha)	Importe Declarado	Importe Topado	Importe Resuelto	Importe tras sobredec.
429	OLIVAR	37,13		37,13	0,00	37,13	9.204,53	9.204,53	9.204,53	9.204,53
<b>TOTAL</b>		37,13	37,13	37,13		37,13	9.204,53	9.204,53	9.204,53	9.204,53

**APLICACIÓN DE REDUCCIONES Y PENALIZACIONES**

GRUPO DE PAGO	Importe Calculado	Importe prereduc.	Criterios de subvencionabilidad y compromisos	Presentación tardía	Omisión declaración	Condicionabilidad	IMPORTE (Euros) RESUELTO
OLIVAR	9.204,53	9.204,53	0,00	0,00	0,00	0,00	9.204,53
<b>TOTAL</b>	9.204,53	9.204,53					9.204,53

**RESUMEN DE PAGOS**

IMPORTE ( Euros )

	RESUELTO	FEADER	MAPA	CAPADR
OLIVAR - Pago realizado	9.204,53 €	7.823,85 €	902,96 €	477,72 €

**RECINTOS RESUELTOS**

REF.	REFERENCIA SIGPAC	CULTIVO DESCRIPCIÓN CULTIVO	S/R G.PAGO	PEND. MEDIA (%)	SUP. ADMISIBLE (ha)	SUP. COMPROM. (ha)	SUP. AJUSTADA COMPR.(1) (ha)	SUP. CONY. SIGPAC (ha)	SUP. CERTIE (ha)	SUP. CAMPO (ha)	SUP. CAMPO DETER. CULT. DECLARADO (ha)	SUP. DEC. REDUCIDA (ha)	SUP. RESUELTA (ha)
1700000002640236	41-078-011-00065-008	101195 OLIVAR-LECHIN DE SEVILLA	S 429	23,70	0,05	0,05	0,05	0,05	0,05			0,05	0,05
1700000002640237	41-078-011-00065-036	101195 OLIVAR-LECHIN DE SEVILLA	S 429	16,80	0,01	0,01	0,01	0,01	0,01			0,01	0,01
1700000002640238	41-078-011-00065-037	101195 OLIVAR-LECHIN DE SEVILLA	S 429	28,10	0,09	0,09	0,09	0,09	0,09			0,09	0,09
1700000002640239	41-078-011-00152-001	101195 OLIVAR-LECHIN DE SEVILLA	S 429	27,90	9,78	9,78	9,78	9,78	9,78			9,78	9,78
1700000002640240	41-078-011-00065-009	101195 OLIVAR-LECHIN DE SEVILLA	S 429	27,00	0,05	0,05	0,05	0,05	0,05			0,05	0,05
1700000002640241	41-078-011-00065-021	101195 OLIVAR-LECHIN DE SEVILLA	S 429	28,20	0,02	0,02	0,02	0,02	0,02			0,02	0,02
1700000002640242	41-078-011-00151-002	101195 OLIVAR-LECHIN DE SEVILLA	S 429	23,70	5,27	5,27	5,27	5,27	5,27			5,27	5,27
1700000002640243	41-078-011-00065-009	101195 OLIVAR-LECHIN DE SEVILLA	S 429	27,00	0,02	0,02	0,02	0,02	0,02			0,02	0,02
1700000002640244	41-078-011-00065-038	101195 OLIVAR-LECHIN DE SEVILLA	S 429	35,20	0,05	0,05	0,05	0,05	0,05			0,05	0,05
1700000002640245	41-078-011-00107-002	101195 OLIVAR-LECHIN DE SEVILLA	S 429	39,80	21,66	21,66	21,66	21,66	21,66			21,66	21,66
1700000002640246	41-078-011-00109-001	101195 OLIVAR-LECHIN DE SEVILLA	S 429	48,30	0,13	0,13	0,13	0,13	0,13			0,13	0,13

**INCIDENCIAS****INCIDENCIA DESCRIPCIÓN**

- 100402 Recinto solicitado no forma parte de ningún organismo de control autorizado para la producción ecológica en Andalucía o fecha de inscripción posterior al plazo establecido ( Anexo I. Criterios de Subvencionabilidad. Orden 28 de marzo de 2023 ).  
Ref:1700000002640247 Recinto:41-078-011-00107-00006 Cultivo:62000 PASTOS PERMANENTES DE 5 O MAS AÑOS-SIN VARIEDAD Secano
- 100407 Explotación solicitada no forma parte de ningún organismo de control autorizado para la producción ecológica en Andalucía o fecha de inscripción posterior al plazo establecido ( Anexo I. Criterios de Subvencionabilidad. Orden 28 de marzo de 2023 ).  
Explotación:ES410780000111 Especie:OVINA  
Explotación:ES410780000111 Especie:PORCINO
- 100411 Recinto no admisible por no estar asociado en SIGGAN a una explotación ganadera ( Artículo 10 de la Orden de 28 de marzo de 2023 ).  
Ref:1700000002640247 Recinto:41-078-011-00107-00006 Cultivo:62000 PASTOS PERMANENTES DE 5 O MAS AÑOS-SIN VARIEDAD Secano
- 100424 Solicita recinto que no está comprometido para la operación.  
Ref:1700000002640247 Recinto:41-078-011-00107-00006 Cultivo:62000 PASTOS PERMANENTES DE 5 O MAS AÑOS-SIN VARIEDAD Secano

(1) Superficie declarada admisible ajustada con la superficie comprometida.  
(2) Factor de penalización valorando el alcance para el tipo de compromiso.

Puede verificar la integridad de una copia de este documento mediante la lectura del código QR adjunto o mediante el acceso a la dirección <https://ws050.juntadeandalucia.es/verificarFirma> indicando el código de VERIFICACIÓN

FIRMADO POR

RAQUEL MARIA ESPIN CRESPO

18/12/2024

VERIFICACIÓN

Pk2jmUCNT2ZVULXR6LZ4ED5BQV9F2A

PÁG. 1385/2017



**APELLIDOS Y NOMBRE / RAZÓN SOCIAL**

MARTINEZ GONZALEZ IGNACIA

**NIF**

\*\*\*7737\*

**EXPEDIENTE**

1115712

**ANUALIDAD DE PAGO**

1ª

**IMPORTES POR ANUALIDAD**

	2023	2024	2025	2026	2027
IMPORTE MÁXIMO SUBVENCIONABLE	1.043,66 €	1.043,66 €	1.043,66 €	1.043,66 €	1.043,66 €
IMPORTE MEDIO DE TRANSFERENCIA (€/ha)	247,90 €	247,90 €	247,90 €	247,90 €	247,90 €

**RESUMEN DE UNIDADES**

Cód	GRUPO DE PAGO	Sup. Dec. Admisible (ha)	Sup. Comprometida (ha)	Sup. ajustada compromiso (1) (ha)	% sobredec.	Sup. Resuelta (ha)	Importe Declarado	Importe Topado	Importe Resuelto	Importe tras sobredec.
429	OLIVAR	4,21		4,21	0,00	4,21	1.043,66	1.043,66	1.043,66	1.043,66
<b>TOTAL</b>		4,21	4,21	4,21		4,21	1.043,66	1.043,66	1.043,66	1.043,66

**APLICACIÓN DE REDUCCIONES Y PENALIZACIONES**

GRUPO DE PAGO	Importe Calculado	Importe prereduc.	Criterios de subvencionabilidad y compromisos	Presentación tardía	Omisión declaración	Condicionalidad	IMPORTE (Euros) RESUELTO
OLIVAR	1.043,66	1.043,66	0,00	0,00	0,00	0,00	1.043,66
<b>TOTAL</b>	1.043,66	1.043,66					1.043,66

**RESUMEN DE PAGOS****IMPORTE ( Euros )**

	RESUELTO	FEADER	MAPA	CAPADR
OLIVAR - Pago realizado	1.043,66 €	887,11 €	102,38 €	54,17 €

**RECINTOS RESUELTOS**

REF.	REFERENCIA SIGPAC	CULTIVO	DESCRIPCIÓN CULTIVO	S/R	G.PAGO	PEND. MEDIA (%)	SUP. DEC. ADMISIBLE (ha)	SUP. COMPROM. (ha)	SUP. AJUSTADA COMPR.(1) (ha)	SUP. CONV. SIGPAC (ha)	SUP. CERTIE (ha)	SUP. CAMPO (ha)	SUP. CAMPO DETER. CULT. DECLARADO (ha)	SUP. DEC. REDUCIDA (ha)	SUP. RESUELTA (ha)
1700000004782262	41-065-062-00169-001	101237	OLIVAR-MORONA	S	429	31,70	4,21	4,21	4,21		4,21			4,21	4,21

(1) Superficie declarada admisible ajustada con la superficie comprometida.  
(2) Factor de penalización valorando el alcance para el tipo de compromiso.

Puede verificar la integridad de una copia de este documento mediante la lectura del código QR adjunto o mediante el acceso a la dirección <https://ws050.juntadeandalucia.es/verificarFirma> indicando el código de VERIFICACIÓN

FIRMADO POR

RAQUEL MARIA ESPIN CRESPO

18/12/2024

VERIFICACIÓN

Pk2jmUCNT2ZVULXR6LZ4ED5BQV9F2A

PÁG. 1386/2017



**APELLIDOS Y NOMBRE / RAZÓN SOCIAL**

MARTINEZ JIMENEZ MARIA BELEN

**NIF**

\*\*\*0933\*

**EXPEDIENTE**

1132224

**ANUALIDAD DE PAGO**

1ª

**IMPORTES POR ANUALIDAD**

	2023	2024	2025	2026	2027
IMPORTE MÁXIMO SUBVENCIONABLE	2.580,49 €	2.580,49 €	2.580,49 €	2.580,49 €	2.580,49 €
IMPORTE MEDIO DE TRANSFERENCIA (€/ha)	349,66 €	349,66 €	349,66 €	349,66 €	349,66 €

**RESUMEN DE UNIDADES**

Cód	GRUPO DE PAGO	Sup. Dec. Admisible (ha)	Sup. Comprometida (ha)	Sup. ajustada compromiso (1) (ha)	% sobredec.	Sup. Resuelta (ha)	Importe Declarado	Importe Topado	Importe Resuelto	Importe tras sobredec.
433	FRUTALES REGADÍO	7,43		7,38	0,00	7,38	2.580,49	2.580,49	2.580,49	2.580,49
<b>TOTAL</b>		7,43	7,38	7,38		7,38	2.580,49	2.580,49	2.580,49	2.580,49

**APLICACIÓN DE REDUCCIONES Y PENALIZACIONES**

GRUPO DE PAGO	Importe Calculado	Importe prereduc.	Criterios de subvencionabilidad y compromisos	Presentación tardía	Omisión declaración	Condicionalidad	IMPORTE (Euros) RESUELTO
FRUTALES REGADÍO	2.580,49	2.580,49	0,00	0,00	0,00	0,00	2.580,49
<b>TOTAL</b>	2.580,49	2.580,49					2.580,49

**RESUMEN DE PAGOS****IMPORTE ( Euros )**

	RESUELTO	FEADER	MAPA	CAPADR
FRUTALES REGADÍO - Pago realizado	2.580,49 €	2.193,42 €	253,15 €	133,92 €

**RECINTOS RESUELTOS**

REF.	REFERENCIA SIGPAC	CULTIVO DESCRIPCIÓN CULTIVO	S/R G.PAGO	PEND. MEDIA (%)	SUP. DEC. ADMISIBLE (ha)	SUP. COMPROM. (ha)	SUP. AJUSTADA COMPR.(1) (ha)	SUP. CONY. SIGPAC (ha)	SUP. CERTIE (ha)	SUP. CAMPO (ha)	SUP. CAMPO DETER. CULT. DECLARADO (ha)	SUP. DEC. REDUCIDA (ha)	SUP. RESUELTA (ha)
4135927	41-018-003-00010-002	206004 NARANJO-NAVELINA	R 433	1,10	2,59	2,54	2,54		2,54			2,54	2,54
4135935	41-018-003-00011-001	206004 NARANJO-NAVELINA	R 433	1,20	0,12	0,12	0,12		0,12			0,12	0,12
4135940	41-018-003-00013-003	206004 NARANJO-NAVELINA	R 433	2,30	0,52	0,52	0,52		0,52			0,52	0,52
4135943	41-018-003-00015-001	206004 NARANJO-NAVELINA	R 433	1,30	0,59	0,59	0,59		0,59			0,59	0,59
4135946	41-018-003-00016-001	206004 NARANJO-NAVELINA	R 433	0,80	1,03	1,03	1,03		1,03			1,03	1,03
4211005	41-018-003-00017-002	206004 NARANJO-NAVELINA	R 433	1,10	2,58	2,58	2,58		2,58			2,58	2,58

(1) Superficie declarada admisible ajustada con la superficie comprometida.  
(2) Factor de penalización valorando el alcance para el tipo de compromiso.Puede verificar la integridad de una copia de este documento mediante la lectura del código QR adjunto o mediante el acceso a la dirección <https://ws050.juntadeandalucia.es/verificarFirma> indicando el código de VERIFICACIÓN

FIRMADO POR

RAQUEL MARIA ESPIN CRESPO

18/12/2024

VERIFICACIÓN

Pk2jmUCNT2ZVULXR6LZ4ED5BQV9F2A

PÁG. 1387/2017



**APELLIDOS Y NOMBRE / RAZÓN SOCIAL**

MARTINEZ LOPEZ ANTONIO JESUS

**NIF**

\*\*\*9709\*

**EXPEDIENTE**

1254338

**ANUALIDAD DE PAGO**

1ª

**IMPORTE POR ANUALIDAD**

	2023	2024	2025	2026	2027
IMPORTE MÁXIMO SUBVENCIONABLE	984,16 €	984,16 €	984,16 €	984,16 €	984,16 €
IMPORTE MEDIO DE TRANSFERENCIA (€/ha)	247,90 €	247,90 €	247,90 €	247,90 €	247,90 €

**RESUMEN DE UNIDADES**

Cód	GRUPO DE PAGO	Sup. Dec. Admisible (ha)	Sup. Comprometida (ha)	Sup. ajustada compromiso (1) (ha)	% sobredec.	Sup. Resuelta (ha)	Importe Declarado	Importe Topado	Importe Resuelto	Importe tras sobredec.
429	OLIVAR	4,01		3,97	0,00	3,97	984,16	984,16	984,16	984,16
<b>TOTAL</b>		4,01	3,97	3,97		3,97	984,16	984,16	984,16	984,16

**APLICACIÓN DE REDUCCIONES Y PENALIZACIONES**

GRUPO DE PAGO	Importe Calculado	Importe prereduc.	Criterios de subvencionabilidad y compromisos	Presentación tardía	Omisión declaración	Condicionabilidad	IMPORTE (Euros) RESUELTO
OLIVAR	984,16	984,16	0,00	0,00	0,00	0,00	984,16
<b>TOTAL</b>	984,16	984,16					984,16

**RESUMEN DE PAGOS****IMPORTE ( Euros )**

	RESUELTO	FEADER	MAPA	CAPADR
OLIVAR - Pago realizado	984,16 €	836,54 €	96,55 €	51,07 €

**RECINTOS RESUELTOS**

REF.	REFERENCIA SIGPAC	CULTIVO	DESCRIPCIÓN CULTIVO	S/R G.PAGO	PEND. MEDIA (%)	SUP. DEC. ADMISIBLE (ha)	SUP. COMPROM. (ha)	SUP. AJUSTADA COMPR.(1) (ha)	SUP. CONY. SIGPAC (ha)	SUP. CERTIE (ha)	SUP. CAMPO (ha)	SUP. CAMPO DETER. CULT. DECLARADO (ha)	SUP. DEC. REDUCIDA (ha)	SUP. RESUELTA (ha)
1700000007021578	41-066-003-00011-003	101268	OLIVAR-PICO LIMON	S	429	46,50	1,54	1,54	1,54	1,54			1,54	1,54
1700000007021589	41-066-003-00011-001	101268	OLIVAR-PICO LIMON	S	429	40,80	2,47	2,43	2,43	2,47			2,43	2,43

**INCIDENCIAS****INCIDENCIA DESCRIPCIÓN**

4272 Verifica que las líneas de declaración de las Solicitudes Únicas no tienen solapes con la capa de Retroactividad Gráfica (ambas de la misma campaña) a nivel de expediente/línea de declaración gráfica de la solicitud.  
Ref:1700000007021589 Recinto:41-066-003-00011-00001 Cultivo: - Agregado de la referencia del recinto.:0 Zona de la referencia del recinto.:0 Superficie solapada.:0,04 Id. Incid.:101092165

(1) Superficie declarada admisible ajustada con la superficie comprometida.  
(2) Factor de penalización valorando el alcance para el tipo de compromiso.

Puede verificar la integridad de una copia de este documento mediante la lectura del código QR adjunto o mediante el acceso a la dirección <https://ws050.juntadeandalucia.es/verificarFirma> indicando el código de VERIFICACIÓN

FIRMADO POR

RAQUEL MARIA ESPIN CRESPO

18/12/2024

VERIFICACIÓN

Pk2jmUCNT2ZVULXR6LZ4ED5BQV9F2A

PÁG. 1388/2017





**APELLIDOS Y NOMBRE / RAZÓN SOCIAL**

MARTINEZ LOPEZ PAULA

**NIF**  
\*\*\*0929\***EXPEDIENTE**  
1005772**ANUALIDAD DE PAGO**

1ª

**IMPORTES POR ANUALIDAD**

	2023	2024	2025	2026	2027
<b>IMPORTE MÁXIMO SUBVENCIONABLE</b>	5.758,72 €	5.758,72 €	5.758,72 €	5.758,72 €	5.758,72 €
<b>IMPORTE MEDIO DE TRANSFERENCIA (€/ha)</b>	247,90 €	247,90 €	247,90 €	247,90 €	247,90 €

**RESUMEN DE UNIDADES**

Cód	GRUPO DE PAGO	Sup. Dec. Admisible (ha)	Sup. Comprometida (ha)	Sup. ajustada compromiso (1) (ha)	% sobredec.	Sup. Resuelta (ha)	Importe Declarado	Importe Topado	Importe Resuelto	Importe tras sobredec.
429	OLIVAR	23,23		23,23	0,00	23,23	5.758,72	5.758,72	5.758,72	5.758,72
<b>TOTAL</b>		23,23	23,23	23,23		23,23	5.758,72	5.758,72	5.758,72	5.758,72

**APLICACIÓN DE REDUCCIONES Y PENALIZACIONES**

GRUPO DE PAGO	Importe Calculado	Importe prereduc.	Criterios de subvencionabilidad y compromisos	Presentación tardía	Omisión declaración	Condicionalidad	IMPORTE (Euros) RESUELTO
OLIVAR	5.758,72	5.758,72	0,00	0,00	0,00	0,00	5.758,72
<b>TOTAL</b>	5.758,72	5.758,72					5.758,72

**RESUMEN DE PAGOS****IMPORTE ( Euros )**

	RESUELTO	FEADER	MAPA	CAPADR
OLIVAR - Pago realizado	5.758,72 €	4.894,91 €	564,93 €	298,88 €

**RECINTOS RESUELTOS**

REF.	REFERENCIA SIGPAC	CULTIVO	DESCRIPCIÓN CULTIVO	S/R G.PAGO	PEND. MEDIA (%)	SUP. DEC. ADMISIBLE (ha)	SUP. COMPROM. (ha)	SUP. AJUSTADA COMPR.(1) (ha)	SUP. CONY. SIGPAC (ha)	SUP. CERTIE (ha)	SUP. CAMPO (ha)	SUP. CAMPO DETER. CULT. DECLARADO (ha)	SUP. DEC. REDUCIDA (ha)	SUP. RESUELTA (ha)
1700000006214129	41-048-038-00046-001	101007	OLIVAR-MANZANILLA	S 429	26,90	8,03	8,03	8,03		8,03			8,03	8,03
1700000006214130	41-048-038-00388-001	101007	OLIVAR-MANZANILLA	S 429	10,40	0,29	0,29	0,29		0,29			0,29	0,29
1700000006214131	41-048-038-00080-003	101007	OLIVAR-MANZANILLA	S 429	20,10	14,91	14,91	14,91		14,91			14,91	14,91

(1) Superficie declarada admisible ajustada con la superficie comprometida.  
(2) Factor de penalización valorando el alcance para el tipo de compromiso.

Puede verificar la integridad de una copia de este documento mediante la lectura del código QR adjunto o mediante el acceso a la dirección <https://ws050.juntadeandalucia.es/verificarFirma> indicando el código de VERIFICACIÓN

FIRMADO POR

RAQUEL MARIA ESPIN CRESPO

18/12/2024

VERIFICACIÓN

Pk2jmUCNT2ZVULXR6LZ4ED5BQV9F2A

PÁG. 1389/2017



**APELLIDOS Y NOMBRE / RAZÓN SOCIAL**

MARTINEZ MANTERO JOSE

**NIF**

\*\*\*4233\*

**EXPEDIENTE**

1222615

**ANUALIDAD DE PAGO**

1ª

**IMPORTES POR ANUALIDAD**

	2023	2024	2025	2026	2027
<b>IMPORTE MÁXIMO SUBVENCIONABLE</b>	4.613,42 €	4.613,42 €	4.613,42 €	4.613,42 €	4.613,42 €
<b>IMPORTE MEDIO DE TRANSFERENCIA (€/ha)</b>	247,90 €	247,90 €	247,90 €	247,90 €	247,90 €

**RESUMEN DE UNIDADES**

Cód	GRUPO DE PAGO	Sup. Dec. Admisible (ha)	Sup. Comprometida (ha)	Sup. ajustada compromiso (1) (ha)	% sobredec.	Sup. Resuelta (ha)	Importe Declarado	Importe Topado	Importe Resuelto	Importe tras sobredec.
429	OLIVAR	18,61		18,61	0,00	18,61	4.613,42	4.613,42	4.613,42	4.613,42
<b>TOTAL</b>		18,61	18,61	18,61		18,61	4.613,42	4.613,42	4.613,42	4.613,42

**APLICACIÓN DE REDUCCIONES Y PENALIZACIONES**

GRUPO DE PAGO	Importe Calculado	Importe prereduc.	Criterios de subvencionabilidad y compromisos	Presentación tardía	Omisión declaración	Condicionalidad	IMPORTE (Euros) RESUELTO
OLIVAR	4.613,42	4.613,42	0,00	0,00	0,00	0,00	4.613,42
<b>TOTAL</b>	4.613,42	4.613,42					4.613,42

**RESUMEN DE PAGOS****IMPORTE ( Euros )**

	RESUELTO	FEADER	MAPA	CAPADR
OLIVAR - Pago realizado	4.613,42 €	3.921,41 €	452,58 €	239,43 €

**RECINTOS RESUELTOS**

REF.	REFERENCIA SIGPAC	CULTIVO DESCRIPCIÓN CULTIVO	S/R G.PAGO	PEND. MEDIA (%)	SUP. DEC. ADMISIBLE (ha)	SUP. COMPROM. (ha)	SUP. AJUSTADA COMPR.(1) (ha)	SUP. CONV. SIGPAC (ha)	SUP. CERTIE (ha)	SUP. CAMPO (ha)	SUP. CAMPO DETER. CULT. DECLARADO (ha)	SUP. DEC. REDUCIDA (ha)	SUP. RESUELTA (ha)
1700000005659271	41-078-001-00116-004	101195 OLIVAR-LECHIN DE SEVILLA	S 429	10,40	2,36	2,36	2,36		2,36			2,36	2,36
1700000005659272	41-078-001-00269-004	101195 OLIVAR-LECHIN DE SEVILLA	S 429	36,00	0,79	0,79	0,79		0,79			0,79	0,79
1700000005659273	41-078-001-00269-003	101195 OLIVAR-LECHIN DE SEVILLA	S 429	35,20	14,89	14,89	14,89		14,89			14,89	14,89
1700000005659275	41-078-001-00104-001	101195 OLIVAR-LECHIN DE SEVILLA	S 429	5,90	0,57	0,57	0,57		0,57			0,57	0,57

**INCIDENCIAS****INCIDENCIA DESCRIPCIÓN**

- 218 La superficie total declarada sobre un mismo recinto en el conjunto de los expedientes, no puede superar la superficie total que el SIGPAC establece para ese recinto.  
Ref:5302422 Recinto:41-078-001-00117-00020 Cultivo:101195 OLIVAR-LECHIN DE SEVILLA Secano Suma de superficies declaradas para este recinto por todos los solicitantes (Áreas):4527 Superficie SIGPAC medida para este recinto (Áreas):2263 Exceso de superficie declarada (Hectáreas):22,64 Suma de superficies declaradas para este recinto por el solicitante (Áreas):2263
- 100424 Solicita recinto que no está comprometido para la operación.  
Ref:5302422 Recinto:41-078-001-00117-00020 Cultivo:101195 OLIVAR-LECHIN DE SEVILLA Secano

(1) Superficie declarada admisible ajustada con la superficie comprometida.  
(2) Factor de penalización valorando el alcance para el tipo de compromiso.

Puede verificar la integridad de una copia de este documento mediante la lectura del código QR adjunto o mediante el acceso a la dirección <https://ws050.juntadeandalucia.es/verificarFirma> indicando el código de VERIFICACIÓN

FIRMADO POR

RAQUEL MARIA ESPIN CRESPO

18/12/2024

VERIFICACIÓN

Pk2jmUCNT2ZVULXR6LZ4ED5BQV9F2A

PÁG. 1390/2017



**APELLIDOS Y NOMBRE / RAZÓN SOCIAL**

MARTINEZ MILLAN ANTONIO

NIF  
\*\*\*9112\*EXPEDIENTE  
1217938**ANUALIDAD DE PAGO**

1ª

**IMPORTES POR ANUALIDAD**

	2023	2024	2025	2026	2027
IMPORTE MÁXIMO SUBVENCIONABLE	696,89 €	696,89 €	696,89 €	696,89 €	696,89 €
IMPORTE MEDIO DE TRANSFERENCIA (€/ha)	151,17 €	151,17 €	151,17 €	151,17 €	151,17 €

**RESUMEN DE UNIDADES**

Cód	GRUPO DE PAGO	Sup. Dec. Admisible (ha)	Sup. Comprometida (ha)	Sup. ajustada compromiso (1) (ha)	% sobredec.	Sup. Resuelta (ha)	Importe Declarado	Importe Topado	Importe Resuelto	Importe tras sobredec.
426	HERBÁCEOS	4,61		4,61	0,00	4,61	696,89	696,89	696,89	696,89
<b>TOTAL</b>		4,61	4,61	4,61		4,61	696,89	696,89	696,89	696,89

**APLICACIÓN DE REDUCCIONES Y PENALIZACIONES**

GRUPO DE PAGO	Importe Calculado	Importe prereduc.	Criterios de subvencionabilidad y compromisos	Presentación tardía	Omisión declaración	Condicionalidad	IMPORTE (Euros) RESUELTO
HERBÁCEOS	696,89	696,89	0,00	0,00	0,00	0,00	696,89
<b>TOTAL</b>	696,89	696,89					696,89

**RESUMEN DE PAGOS****IMPORTE ( Euros )**

	RESUELTO	FEADER	MAPA	CAPADR
HERBÁCEOS - Pago realizado	696,89 €	592,36 €	68,36 €	36,17 €

**RECINTOS RESUELTOS**

REF.	REFERENCIA SIGPAC	CULTIVO	DESCRIPCIÓN CULTIVO	S/R G.PAGO	PEND. MEDIA (%)	SUP. DEC. ADMISIBLE (ha)	SUP. COMPROM. (ha)	SUP. AJUSTADA COMPR.(1) (ha)	SUP. CONY. SIGPAC (ha)	SUP. CERTIE (ha)	SUP. CAMPO (ha)	SUP. CAMPO DETER. CULT. DECLARADO (ha)	SUP. DEC. REDUCIDA (ha)	SUP. RESUELTA (ha)
1700000006313393	41-078-006-00039-004	8000	AVENA-SIN VARIEDAD	S	426	14,90	0,02	0,02	0,02	0,02			0,02	0,02
1700000006313394	41-078-006-00032-002	8000	AVENA-SIN VARIEDAD	R	426	10,30	1,05	1,05	1,05	1,05			1,05	1,05
1700000006313395	41-078-006-00039-005	8000	AVENA-SIN VARIEDAD	S	426	23,40	0,02	0,02	0,02	0,02			0,02	0,02
1700000006313397	41-078-006-00032-002	8000	AVENA-SIN VARIEDAD	R	426	10,30	3,52	3,52	3,52	3,52			3,52	3,52

**INCIDENCIAS****INCIDENCIA DESCRIPCIÓN**

242	Recinto pendiente de acreditación de titularidad. Ref:1700000006313392 Recinto:41-078-006-00033-00008 Cultivo:8000 AVENA-SIN VARIEDAD Secano
100424	Solicita recinto que no está comprometido para la operación. Ref:1700000006313392 Recinto:41-078-006-00033-00008 Cultivo:8000 AVENA-SIN VARIEDAD Secano

(1) Superficie declarada admisible ajustada con la superficie comprometida.  
(2) Factor de penalización valorando el alcance para el tipo de compromiso.Puede verificar la integridad de una copia de este documento mediante la lectura del código QR adjunto o mediante el acceso a la dirección <https://ws050.juntadeandalucia.es/verificarFirma> indicando el código de VERIFICACIÓN

FIRMADO POR

RAQUEL MARIA ESPIN CRESPO

18/12/2024

VERIFICACIÓN

Pk2jmUCNT2ZVULXR6LZ4ED5BQV9F2A

PÁG. 1391/2017



**APELLIDOS Y NOMBRE / RAZÓN SOCIAL**

MARTINEZ MILLAN MARIA JOSEFA

**NIF**

\*\*\*4124\*

**EXPEDIENTE**

1186056

**ANUALIDAD DE PAGO**

1ª

**IMPORTES POR ANUALIDAD**

	2023	2024	2025	2026	2027
<b>IMPORTE MÁXIMO SUBVENCIONABLE</b>	3.490,43 €	3.490,43 €	3.490,43 €	3.490,43 €	3.490,43 €
<b>IMPORTE MEDIO DE TRANSFERENCIA (€/ha)</b>	247,90 €	247,90 €	247,90 €	247,90 €	247,90 €

**RESUMEN DE UNIDADES**

Cód	GRUPO DE PAGO	Sup. Dec. Admisible (ha)	Sup. Comprometida (ha)	Sup. ajustada compromiso (1) (ha)	% sobredec.	Sup. Resuelta (ha)	Importe Declarado	Importe Topado	Importe Resuelto	Importe tras sobredec.
429	OLIVAR	14,08		14,08	0,00	14,08	3.490,43	3.490,43	3.490,43	3.490,43
<b>TOTAL</b>		14,08	14,08	14,08		14,08	3.490,43	3.490,43	3.490,43	3.490,43

**APLICACIÓN DE REDUCCIONES Y PENALIZACIONES**

GRUPO DE PAGO	Importe Calculado	Importe prereduc.	Criterios de subvencionabilidad y compromisos	Presentación tardía	Omisión declaración	Condicionalidad	IMPORTE (Euros) RESUELTO
OLIVAR	3.490,43		0,00	0,00	0,00	0,00	3.490,43
<b>TOTAL</b>	3.490,43	3.490,43					3.490,43

**RESUMEN DE PAGOS****IMPORTE ( Euros )**

	RESUELTO	FEADER	MAPA	CAPADR
OLIVAR - Pago realizado	3.490,43 €	2.966,87 €	342,41 €	181,15 €

**RECINTOS RESUELTOS**

REF.	REFERENCIA SIGPAC	CULTIVO	DESCRIPCIÓN CULTIVO	S/R G.PAGO	PEND. MEDIA (%)	SUP. DEC. ADMISIBLE (ha)	SUP. COMPROM. (ha)	SUP. AJUSTADA COMPR.(1) (ha)	SUP. CONY. SIGPAC (ha)	SUP. CERTIE (ha)	SUP. CAMPO (ha)	SUP. CAMPO DETER. CULT. DECLARADO (ha)	SUP. DEC. REDUCIDA (ha)	SUP. RESUELTA (ha)
-1308817	41-074-004-00025-002	101195	OLIVAR-LECHIN DE SEVILLA	S 429	13,30	0,04	0,04	0,04		0,04			0,04	0,04
-573075	41-078-019-00003-008	101195	OLIVAR-LECHIN DE SEVILLA	S 429	21,20	0,05	0,05	0,05		0,05			0,05	0,05
1700000006416346	41-078-019-00002-004	101195	OLIVAR-LECHIN DE SEVILLA	S 429	26,50	9,66	9,66	9,66		9,66			9,66	9,66
1700000006416351	41-074-004-00023-002	101195	OLIVAR-LECHIN DE SEVILLA	S 429	14,40	4,33	4,33	4,33		4,33			4,33	4,33

**INCIDENCIAS****INCIDENCIA DESCRIPCIÓN**

75022 No autoriza a que, en caso de la devolución por la entidad financiera (retrocesión bancaria) del pago en la cuenta corriente consignada en la solicitud y que está debidamente registrada en el sistema contable GIRO de la Junta de Andalucía, se proceda al pago en cualquier otra cuenta corriente de la titularidad del solicitante vigente en dicho sistema contable.

(1) Superficie declarada admisible ajustada con la superficie comprometida.  
(2) Factor de penalización valorando el alcance para el tipo de compromiso.

Puede verificar la integridad de una copia de este documento mediante la lectura del código QR adjunto o mediante el acceso a la dirección <https://ws050.juntadeandalucia.es/verificarFirma> indicando el código de VERIFICACIÓN

FIRMADO POR

RAQUEL MARIA ESPIN CRESPO

18/12/2024

VERIFICACIÓN

Pk2jmUCNT2ZVULXR6LZ4ED5BQV9F2A

PÁG. 1392/2017



**APELLIDOS Y NOMBRE / RAZÓN SOCIAL**

MARTINEZ OCON MANUEL

**NIF**  
\*\*\*4739\***EXPEDIENTE**  
1131800**ANUALIDAD DE PAGO**  
1ª**IMPORTES POR ANUALIDAD**

	2023	2024	2025	2026	2027
<b>IMPORTE MÁXIMO SUBVENCIONABLE</b>	1.611,35 €	1.611,35 €	1.611,35 €	1.611,35 €	1.611,35 €
<b>IMPORTE MEDIO DE TRANSFERENCIA (€/ha)</b>	247,90 €	247,90 €	247,90 €	247,90 €	247,90 €

**RESUMEN DE UNIDADES**

Cód	GRUPO DE PAGO	Sup. Dec. Admisible (ha)	Sup. Comprometida (ha)	Sup. ajustada compromiso (1) (ha)	% sobredec.	Sup. Resuelta (ha)	Importe Declarado	Importe Topado	Importe Resuelto	Importe tras sobredec.
429	OLIVAR	6,50		6,50	0,00	6,50	1.611,35	1.611,35	1.611,35	1.611,35
<b>TOTAL</b>		6,50	6,50	6,50		6,50	1.611,35	1.611,35	1.611,35	1.611,35

**APLICACIÓN DE REDUCCIONES Y PENALIZACIONES**

GRUPO DE PAGO	Importe Calculado	Importe prereduc.	Criterios de subvencionabilidad y compromisos	Presentación tardía	Omisión declaración	Condicionalidad	IMPORTE (Euros) RESUELTO
OLIVAR	1.611,35	1.611,35	0,00	0,00	0,00	0,00	1.611,35
<b>TOTAL</b>	1.611,35	1.611,35					1.611,35

**RESUMEN DE PAGOS****IMPORTE ( Euros )**

	RESUELTO	FEADER	MAPA	CAPADR
OLIVAR - Pago realizado	1.611,35 €	1.369,65 €	158,07 €	83,63 €

**RECINTOS RESUELTOS**

REF.	REFERENCIA SIGPAC	CULTIVO	DESCRIPCIÓN CULTIVO	S/R G.PAGO	PEND. MEDIA (%)	SUP. DEC. ADMISIBLE (ha)	SUP. COMPROM. (ha)	SUP. AJUSTADA COMPR.(1) (ha)	SUP. CONV. SIGPAC (ha)	SUP. CERTIE (ha)	SUP. CAMPO (ha)	SUP. CAMPO DETER. CULT. DECLARADO (ha)	SUP. DEC. REDUCIDA (ha)	SUP. RESUELTA (ha)
1700000004461604	41-088-005-00014-003	101268	OLIVAR-PICO LIMON	S	429	31,50	6,38	6,38	6,38	6,38			6,38	6,38
1700000004461605	41-088-005-09031-003	101268	OLIVAR-PICO LIMON	S	429	45,10	0,12	0,12	0,12	0,12			0,12	0,12

(1) Superficie declarada admisible ajustada con la superficie comprometida.  
(2) Factor de penalización valorando el alcance para el tipo de compromiso.Puede verificar la integridad de una copia de este documento mediante la lectura del código QR adjunto o mediante el acceso a la dirección <https://ws050.juntadeandalucia.es/verificarFirma> indicando el código de VERIFICACIÓN

FIRMADO POR

RAQUEL MARIA ESPIN CRESPO

18/12/2024

VERIFICACIÓN

Pk2jmUCNT2ZVULXR6LZ4ED5BQV9F2A

PÁG. 1393/2017



**APELLIDOS Y NOMBRE / RAZÓN SOCIAL**

MARTINEZ OSTOS SONIA

**NIF**

\*\*\*3524\*

**EXPEDIENTE**

1115076

**ANUALIDAD DE PAGO**

1ª

**IMPORTES POR ANUALIDAD**

	2023	2024	2025	2026	2027
<b>IMPORTE MÁXIMO SUBVENCIONABLE</b>	1.519,63 €	1.519,63 €	1.519,63 €	1.519,63 €	1.519,63 €
<b>IMPORTE MEDIO DE TRANSFERENCIA (€/ha)</b>	247,90 €	247,90 €	247,90 €	247,90 €	247,90 €

**RESUMEN DE UNIDADES**

Cód	GRUPO DE PAGO	Sup. Dec. Admisible (ha)	Sup. Comprometida (ha)	Sup. ajustada compromiso (1) (ha)	% sobredec.	Sup. Resuelta (ha)	Importe Declarado	Importe Topado	Importe Resuelto	Importe tras sobredec.
429	OLIVAR	6,17		6,13	0,00	6,13	1.519,63	1.519,63	1.519,63	1.519,63
<b>TOTAL</b>		6,17	6,13	6,13		6,13	1.519,63	1.519,63	1.519,63	1.519,63

**APLICACIÓN DE REDUCCIONES Y PENALIZACIONES**

GRUPO DE PAGO	Importe Calculado	Importe prereduc.	Criterios de subvencionabilidad y compromisos	Presentación tardía	Omisión declaración	Condicionalidad	IMPORTE (Euros) RESUELTO
OLIVAR	1.519,63	1.519,63	0,00	0,00	0,00	0,00	1.519,63
<b>TOTAL</b>	1.519,63	1.519,63					1.519,63

**RESUMEN DE PAGOS****IMPORTE ( Euros )**

	RESUELTO	FEADER	MAPA	CAPADR
OLIVAR - Pago realizado	1.519,63 €	1.291,69 €	149,08 €	78,86 €

**RECINTOS RESUELTOS**

REF.	REFERENCIA SIGPAC	CULTIVO	DESCRIPCIÓN CULTIVO	S/R G.PAGO	PEND. MEDIA (%)	SUP. DEC. ADMISIBLE (ha)	SUP. COMPROM. (ha)	SUP. AJUSTADA COMPR.(1) (ha)	SUP. CONY. SIGPAC (ha)	SUP. CERTIE (ha)	SUP. CAMPO (ha)	SUP. CAMPO DETER. CULT. DECLARADO (ha)	SUP. DEC. REDUCIDA (ha)	SUP. RESUELTA (ha)
1700000002724555	41-039-008-00142-002	101003	OLIVAR-ARBEQUINA	R 429	1,40	1,28	1,28	1,28	1,28	1,28			1,28	1,28
1700000002724556	41-039-008-00226-001	101003	OLIVAR-ARBEQUINA	R 429	5,20	4,89	4,85	4,85		4,89			4,85	4,85

**INCIDENCIAS****INCIDENCIA DESCRIPCIÓN**

4272 Verifica que las líneas de declaración de las Solicitudes Únicas no tienen solapes con la capa de Retroactividad Gráfica (ambas de la misma campaña) a nivel de expediente/línea de declaración gráfica de la solicitud.  
Ref:1700000002724556 Recinto:41-039-008-00226-00001 Cultivo: - Agregado de la referencia del recinto.:0 Zona de la referencia del recinto.:0 Superficie solapada.:0,04 Id. Incid.:101087673

(1) Superficie declarada admisible ajustada con la superficie comprometida.  
(2) Factor de penalización valorando el alcance para el tipo de compromiso.

Puede verificar la integridad de una copia de este documento mediante la lectura del código QR adjunto o mediante el acceso a la dirección <https://ws050.juntadeandalucia.es/verificarFirma> indicando el código de VERIFICACIÓN

FIRMADO POR

RAQUEL MARIA ESPIN CRESPO

18/12/2024

VERIFICACIÓN

Pk2jmUCNT2ZVULXR6LZ4ED5BQV9F2A

PÁG. 1394/2017



**APELLIDOS Y NOMBRE / RAZÓN SOCIAL**

MARTINEZ PEREA LUIS

**NIF**

\*\*\*3994\*

**EXPEDIENTE**

1213785

**ANUALIDAD DE PAGO**

1ª

**IMPORTES POR ANUALIDAD**

	2023	2024	2025	2026	2027
IMPORTE MÁXIMO SUBVENCIONABLE	468,53 €	468,53 €	468,53 €	468,53 €	468,53 €
IMPORTE MEDIO DE TRANSFERENCIA (€/ha)	247,90 €	247,90 €	247,90 €	247,90 €	247,90 €

**RESUMEN DE UNIDADES**

Cód	GRUPO DE PAGO	Sup. Dec. Admisible (ha)	Sup. Comprometida (ha)	Sup. ajustada compromiso (1) (ha)	% sobredec.	Sup. Resuelta (ha)	Importe Declarado	Importe Topado	Importe Resuelto	Importe tras sobredec.
429	OLIVAR	1,89		1,89	0,00	1,89	468,53	468,53	468,53	468,53
<b>TOTAL</b>		1,89	1,89	1,89		1,89	468,53	468,53	468,53	468,53

**APLICACIÓN DE REDUCCIONES Y PENALIZACIONES**

GRUPO DE PAGO	Importe Calculado	Importe prereduc.	Criterios de subvencionabilidad y compromisos	Presentación tardía	Omisión declaración	Condicionalidad	IMPORTE (Euros) RESUELTO
OLIVAR	468,53	468,53	0,00	0,00	0,00	0,00	468,53
<b>TOTAL</b>	468,53	468,53					468,53

**RESUMEN DE PAGOS****IMPORTE ( Euros )**

	RESUELTO	FEADER	MAPA	CAPADR
OLIVAR - Pago realizado	468,53 €	398,25 €	45,96 €	24,32 €

**RECINTOS RESUELTOS**

REF.	REFERENCIA SIGPAC	CULTIVO	DESCRIPCIÓN CULTIVO	S/R G.PAGO	PEND. MEDIA (%)	SUP. DEC. ADMISIBLE (ha)	SUP. COMPROM. (ha)	SUP. AJUSTADA COMPR.(1) (ha)	SUP. CONY. SIGPAC (ha)	SUP. CERTIE (ha)	SUP. CAMPO (ha)	SUP. CAMPO DETER. CULT. DECLARADO (ha)	SUP. DEC. REDUCIDA (ha)	SUP. RESUELTA (ha)
4202121	41-033-035-00078-001	101010	OLIVAR-PICUAL	S	429	27,20	1,89	1,89	1,89	2,10			1,89	1,89

(1) Superficie declarada admisible ajustada con la superficie comprometida.  
 (2) Factor de penalización valorando el alcance para el tipo de compromiso.

Puede verificar la integridad de una copia de este documento mediante la lectura del código QR adjunto o mediante el acceso a la dirección <https://ws050.juntadeandalucia.es/verificarFirma> indicando el código de VERIFICACIÓN

FIRMADO POR

RAQUEL MARIA ESPIN CRESPO

18/12/2024

VERIFICACIÓN

Pk2jmUCNT2ZVULXR6LZ4ED5BQV9F2A

PÁG. 1395/2017



**APELLIDOS Y NOMBRE / RAZÓN SOCIAL**

MARTINEZ RAMIREZ ALFONSO

**NIF**

\*\*\*\*7069\*

**EXPEDIENTE**

1228187

**ANUALIDAD DE PAGO**

1ª

**IMPORTE POR ANUALIDAD**

	2023	2024	2025	2026	2027
<b>IMPORTE MÁXIMO SUBVENCIONABLE</b>	35.264,65 €	35.264,65 €	35.264,65 €	35.264,65 €	35.264,65 €
<b>IMPORTE MEDIO DE TRANSFERENCIA (€/ha)</b>	164,02 €	164,02 €	164,02 €	164,02 €	164,02 €

**RESUMEN DE UNIDADES**

Cód	GRUPO DE PAGO	Sup. Dec. Admisible (ha)	Sup. Comprometida (ha)	Sup. ajustada compromiso (1) (ha)	% sobredec.	Sup. Resuelta (ha)	Importe Declarado	Importe Topado	Importe Resuelto	Importe tras sobredec.
426	HERBÁCEOS	221,17		100,00	0,00	100,00	15.117,00	15.117,00	15.117,00	15.117,00
428	PASTOS ASOCIADOS A GANADERÍA ECOLÓGICA	558,89		75,00	0,00	75,00	6.161,25	6.161,25	6.161,25	6.161,25
433	FRUTALES REGADÍO	56,77		40,00	0,00	40,00	13.986,40	13.986,40	13.986,40	13.986,40
<b>TOTAL</b>		836,83	215,00	215,00		215,00	35.264,65	35.264,65	35.264,65	35.264,65

**APLICACIÓN DE REDUCCIONES Y PENALIZACIONES**

GRUPO DE PAGO	Importe Calculado	Importe prereduc.	Criterios de subvencionabilidad y compromiso (1)	Presentación tardía	Omisión declaración	Condicionalidad	IMPORTE (Euros)
							RESUELTO
FRUTALES REGADÍO	13.986,40	13.986,40	0,00	0,00	0,00	0,00	13.986,40
HERBÁCEOS	15.117,00	15.117,00	0,00	0,00	0,00	0,00	15.117,00
PASTOS ASOCIADOS A GANADERÍA	6.161,25	6.161,25	0,00	0,00	0,00	0,00	6.161,25
<b>TOTAL</b>	35.264,65	35.264,65					35.264,65

**RESUMEN DE PAGOS**

	RESUELTO	FEADER	MAPA	CAPADR
FRUTALES REGADÍO - Pago realizado	13.986,40 €	11.888,44 €	1.372,07 €	725,89 €
HERBÁCEOS - Pago realizado	15.117,00 €	12.849,45 €	1.482,98 €	784,57 €
PASTOS ASOCIADOS A GANADERÍA ECOLÓGICA - Pago realizado	6.161,25 €	5.237,06 €	604,42 €	319,77 €
<b>TOTAL</b>	35.264,65 €	29.974,95 €	3.459,47 €	1.830,23 €

(1) Superficie declarada admisible ajustada con la superficie comprometida.  
(2) Factor de penalización valorando el alcance para el tipo de compromiso.Puede verificar la integridad de una copia de este documento mediante la lectura del código QR adjunto o mediante el acceso a la dirección <https://ws050.juntadeandalucia.es/verificarFirma> indicando el código de VERIFICACIÓN

FIRMADO POR

RAQUEL MARIA ESPIN CRESPO

18/12/2024

VERIFICACIÓN

Pk2jmUCNT2ZVULXR6LZ4ED5BQV9F2A

PÁG. 1396/2017







## RECINTOS RESUELTOS

REF.	REFERENCIA SIGPAC	CULTIVO DESCRIPCIÓN CULTIVO	S/R G.PAGO	PEND. MEDIA (%)	SUP. DEC. ADMISIBLE (ha)	SUP. COMPROM. (ha)	SUP. AJUSTADA COMPR.(1) (ha)	SUP. CONV. SIGPAC (ha)	SUP. CERTIF. (ha)	SUP. CAMPO (ha)	SUP. CAMPO DEJER.CULT. DECLARADO (ha)	SUP. DEC. REDUCIDA (ha)	SUP. RESUELLA (ha)
-1542667	41-055-018-00003-002	1037 TRIGO BLANDO-ARTUR NICK	S	426	8,20	14,31	14,29	14,29	14,34			14,29	14,29
170000005249370	41-006-002-00025-001	41096 HABAS-PROTHABON 101	S	426	4,20	5,10	5,10	5,10	5,10			5,10	5,10
170000005249371	41-006-002-00066-001	1037 TRIGO BLANDO-ARTUR NICK	S	426	4,30	79,74	79,74	79,74	79,74			79,74	79,74
170000005249372	41-055-018-00003-001	41096 HABAS-PROTHABON 101	S	426	4,70	16,76	16,76	16,76	16,76			16,76	16,76
170000005249381	41-055-018-00003-012	1037 TRIGO BLANDO-ARTUR NICK	S	426	12,20	15,24	15,24	15,24	15,24			15,24	15,24
170000005249385	41-006-002-00073-001	1037 TRIGO BLANDO-ARTUR NICK	S	426	6,10	8,03	8,03	8,03	8,03			8,03	8,03
170000005249386	41-006-002-00074-001	1037 TRIGO BLANDO-ARTUR NICK	S	426	5,40	10,32	10,32	10,32	10,32			10,32	10,32
170000005249387	41-006-002-00075-001	1037 TRIGO BLANDO-ARTUR NICK	S	426	7,40	1,23	1,23	1,23	1,23			1,23	1,23
170000005249388	41-055-018-00018-012	1037 TRIGO BLANDO-ARTUR NICK	S	426	15,80	0,15	0,15	0,15	0,15			0,15	0,15
170000005249389	41-055-018-00003-076	1037 TRIGO BLANDO-ARTUR NICK	S	426	3,50	3,40	3,40	3,40	3,40			3,40	3,40
170000005249390	41-055-002-00007-002	8022 AVENA-KBIRA	S	426	9,70	22,78	22,78	22,78	22,78			22,78	22,78
170000005249391	41-055-002-00007-005	8022 AVENA-KBIRA	S	426	9,70	0,34	0,34	0,34	0,34			0,34	0,34
170000005249414	41-055-002-00009-002	8022 AVENA-KBIRA	S	426	12,60	8,82	8,82	8,82	8,82			8,82	8,82
170000005249415	41-055-002-00011-003	8022 AVENA-KBIRA	S	426	12,90	0,03	0,03	0,03	0,03			0,03	0,03
170000005249430	41-055-002-00008-012	8022 AVENA-KBIRA	S	426	18,20	0,82	0,82	0,82	0,82			0,82	0,82
170000005249432	41-055-002-00008-010	8022 AVENA-KBIRA	S	426	14,40	8,35	8,35	8,35	8,35			8,35	8,35
170000005249454	41-055-018-00003-086	41096 HABAS-PROTHABON 101	S	426	7,30	0,37	0,37	0,37	0,37			0,37	0,37
170000005249456	41-006-002-00063-001	1037 TRIGO BLANDO-ARTUR NICK	S	426	15,10	1,36	1,36	1,36	1,36			1,36	1,36
170000005249465	41-055-002-00007-001	8022 AVENA-KBIRA	S	426	9,60	1,59	1,59	1,59	1,59			1,59	1,59
170000005249467	41-055-002-00008-009	8022 AVENA-KBIRA	S	426	12,50	0,36	0,36	0,36	0,36			0,36	0,36
170000005249472	41-055-018-00018-016	1037 TRIGO BLANDO-ARTUR NICK	S	426	4,20	0,28	0,28	0,28	0,28			0,28	0,28
170000005249473	41-055-018-00003-002	41096 HABAS-PROTHABON 101	S	426	8,20	13,19	13,11	13,11	13,15			13,11	13,11
170000005249518	41-006-002-00066-016	1037 TRIGO BLANDO-ARTUR NICK	S	426	5,00	0,14	0,14	0,14	0,14			0,14	0,14
170000005249562	41-055-002-00008-007	8022 AVENA-KBIRA	S	426	13,50	8,46	8,46	8,46	8,46			8,46	8,46
-1262188	41-055-002-00312-002	62000 PASTOS PERMANENTES DE 5 O MAS AÑOS-SIN VARIEDAD	S	428	17,70	0,07	0,07	0,07	0,11			0,07	0,07
-1262187	41-055-002-00312-001	62000 PASTOS PERMANENTES DE 5 O MAS AÑOS-SIN VARIEDAD	S	428	23,20	24,58	24,58	24,58	28,92			24,58	24,58
-1262186	41-055-002-00022-041	62000 PASTOS PERMANENTES DE 5 O MAS AÑOS-SIN VARIEDAD	S	428	45,10	0,18	0,18	0,18	0,27			0,18	0,18
-1262185	41-055-002-00022-041	62000 PASTOS PERMANENTES DE 5 O MAS AÑOS-SIN VARIEDAD	S	428	45,10	0,01	0,01	0,01	0,02			0,01	0,01
-451055	41-055-002-00004-004	62000 PASTOS PERMANENTES DE 5 O MAS AÑOS-SIN VARIEDAD	S	428	12,80	39,35	39,35	39,35	46,29			39,35	39,35
-72964	41-055-002-00022-164	62000 PASTOS PERMANENTES DE 5 O MAS AÑOS-SIN VARIEDAD	S	428	21,70	2,47	2,47	2,47	9,86			2,47	2,47
170000005249377	41-055-003-00018-042	62000 PASTOS PERMANENTES DE 5 O MAS AÑOS-SIN VARIEDAD	S	428	16,20	1,83	1,83	1,83	1,83			1,83	1,83
170000005249384	41-055-003-00018-029	62000 PASTOS PERMANENTES DE 5 O MAS AÑOS-SIN VARIEDAD	S	428	13,80	1,44	1,44	1,44	1,44			1,44	1,44
170000005249392	41-055-002-00007-013	62000 PASTOS PERMANENTES DE 5 O MAS AÑOS-SIN VARIEDAD	S	428	4,90	0,04	0,04	0,04	0,04			0,04	0,04
170000005249407	41-055-002-00304-119	62000 PASTOS PERMANENTES DE 5 O MAS AÑOS-SIN VARIEDAD	S	428	15,80	0,03	0,03	0,03	0,12			0,03	0,03
170000005249411	41-055-002-00022-147	62000 PASTOS PERMANENTES DE 5 O MAS AÑOS-SIN VARIEDAD	S	428	5,10	0,48	0,48	0,48	0,48			0,48	0,48
170000005249417	41-055-003-00018-037	62000 PASTOS PERMANENTES DE 5 O MAS AÑOS-SIN VARIEDAD	S	428	18,30	6,97	6,97	6,97	6,97			6,97	6,97
170000005249420	41-055-002-00002-002	62000 PASTOS PERMANENTES DE 5 O MAS AÑOS-SIN VARIEDAD	S	428	16,60	24,90	24,90	24,90	29,29			24,90	24,90
170000005249421	41-055-002-00002-012	62000 PASTOS PERMANENTES DE 5 O MAS AÑOS-SIN VARIEDAD	S	428	13,70	0,57	0,57	0,57	1,62			0,57	0,57
170000005249422	41-055-002-00002-014	62000 PASTOS PERMANENTES DE 5 O MAS AÑOS-SIN VARIEDAD	S	428	13,50	0,17	0,17	0,17	0,37			0,17	0,17
170000005249423	41-055-002-00002-015	62000 PASTOS PERMANENTES DE 5 O MAS AÑOS-SIN VARIEDAD	S	428	22,60	0,43	0,43	0,43	0,43			0,43	0,43
170000005249424	41-055-002-00002-016	62000 PASTOS PERMANENTES DE 5 O MAS AÑOS-SIN VARIEDAD	S	428	7,50	0,11	0,11	0,11	0,42			0,11	0,11
170000005249425	41-055-002-00002-018	62000 PASTOS PERMANENTES DE 5 O MAS AÑOS-SIN VARIEDAD	S	428	16,80	2,77	2,77	2,77	2,77			2,77	2,77
170000005249426	41-055-003-00018-005	62000 PASTOS PERMANENTES DE 5 O MAS AÑOS-SIN VARIEDAD	S	428	20,70	4,13	4,13	4,13	5,50			4,13	4,13
170000005249427	41-055-002-00002-001	62000 PASTOS PERMANENTES DE 5 O MAS AÑOS-SIN VARIEDAD	S	428	21,30	6,62	6,62	6,62	10,18			6,62	6,62
170000005249428	41-055-003-00004-002	62000 PASTOS PERMANENTES DE 5 O MAS AÑOS-SIN VARIEDAD	S	428	17,90	28,96	28,96	28,96	52,65			28,96	28,96
170000005249429	41-055-003-00005-006	62000 PASTOS PERMANENTES DE 5 O MAS AÑOS-SIN VARIEDAD	S	428	24,90	63,52	63,52	63,52	141,15			63,52	63,52
170000005249433	41-055-002-00002-007	62000 PASTOS PERMANENTES DE 5 O MAS AÑOS-SIN VARIEDAD	S	428	21,00	0,78	0,78	0,78	3,12			0,78	0,78
170000005249434	41-055-002-00002-008	62000 PASTOS PERMANENTES DE 5 O MAS AÑOS-SIN VARIEDAD	S	428	24,00	7,22	7,22	7,22	13,12			7,22	7,22
170000005249435	41-055-002-00002-019	62000 PASTOS PERMANENTES DE 5 O MAS AÑOS-SIN VARIEDAD	S	428	21,20	5,14	5,14	5,14	11,43			5,14	5,14
170000005249436	41-055-002-00010-001	62000 PASTOS PERMANENTES DE 5 O MAS AÑOS-SIN VARIEDAD	S	428	24,50	31,03	31,03	31,03	56,41			31,03	31,03
170000005249437	41-055-002-00012-012	62000 PASTOS PERMANENTES DE 5 O MAS AÑOS-SIN VARIEDAD	S	428	16,80	9,67	9,67	9,67	14,88			9,67	9,67
170000005249438	41-055-002-00010-004	62000 PASTOS PERMANENTES DE 5 O MAS AÑOS-SIN VARIEDAD	S	428	11,40	1,82	1,82	1,82	2,14			1,82	1,82
170000005249439	41-055-002-00012-016	62000 PASTOS PERMANENTES DE 5 O MAS AÑOS-SIN VARIEDAD	S	428	13,40	2,36	2,36	2,36	3,15			2,36	2,36
170000005249440	41-055-002-00003-001	62000 PASTOS PERMANENTES DE 5 O MAS AÑOS-SIN VARIEDAD	S	428	27,00	2,73	2,73	2,73	6,07			2,73	2,73
170000005249441	41-055-002-00003-005	62000 PASTOS PERMANENTES DE 5 O MAS AÑOS-SIN VARIEDAD	S	428	30,10	7,88	7,88	7,88	22,52			7,88	7,88
170000005249443	41-055-002-00008-008	62000 PASTOS PERMANENTES DE 5 O MAS AÑOS-SIN VARIEDAD	S	428	21,40	1,16	1,16	1,16	1,79			1,16	1,16
170000005249444	41-055-003-00018-001	62000 PASTOS PERMANENTES DE 5 O MAS AÑOS-SIN VARIEDAD	S	428	17,50	7,94	7,94	7,94	7,94			7,94	7,94
170000005249446	41-055-003-00018-036	62000 PASTOS PERMANENTES DE 5 O MAS AÑOS-SIN VARIEDAD	S	428	23,30	1,56	1,56	1,56	1,56			1,56	1,56
170000005249447	41-055-002-00022-138	62000 PASTOS PERMANENTES DE 5 O MAS AÑOS-SIN VARIEDAD	S	428	21,80	0,01	0,01	0,01	0,02			0,01	0,01

(1) Superficie declarada admisible ajustada con la superficie comprometida.  
(2) Factor de penalización valorando el alcance para el tipo de compromiso.

Puede verificar la integridad de una copia de este documento mediante la lectura del código QR adjunto o mediante el acceso a la dirección <https://ws050.juntadeandalucia.es/verificarFirma> indicando el código de VERIFICACIÓN

FIRMADO POR

RAQUEL MARIA ESPIN CRESPO

18/12/2024

VERIFICACIÓN

Pk2jmUCNT2ZVULXR6LZ4ED5BQV9F2A

PÁG. 1397/2017



**RECINTOS RESUELTOS**

REF.	REFERENCIA SIGPAC	CULTIVO	DESCRIPCIÓN CULTIVO	S/R	G.PAGO	PEND. MEDIA (%)	SUP. ADMISIBLE (ha)	SUP. COMPROM. (ha)	SUP. AJUSTADA COMPR.(1) (ha)	SUP. CONV. SIGPAC (ha)	SUP. CERTIF. (ha)	SUP. CAMPO (ha)	SUP. CAMPO DETER. CULT. DECLARADO (ha)	SUP. DEC. REDUCIDA (ha)	SUP. RESUELTA (ha)
170000005249449	41-055-002-00022-151	62000	PASTOS PERMANENTES DE 5 O MAS AÑOS-SIN VARIEDAD	S	428	17,20	4,90	4,90	4,90		13,99			4,90	4,90
170000005249450	41-055-002-00304-001	62000	PASTOS PERMANENTES DE 5 O MAS AÑOS-SIN VARIEDAD	S	428	19,00	0,06	0,06	0,06		0,09			0,06	0,06
170000005249452	41-055-003-00018-004	62000	PASTOS PERMANENTES DE 5 O MAS AÑOS-SIN VARIEDAD	S	428	32,80	0,23	0,23	0,23		0,41			0,23	0,23
170000005249453	41-055-003-00018-003	62000	PASTOS PERMANENTES DE 5 O MAS AÑOS-SIN VARIEDAD	S	428	23,50	0,12	0,12	0,12		0,19			0,12	0,12
170000005249455	41-055-002-00022-102	62000	PASTOS PERMANENTES DE 5 O MAS AÑOS-SIN VARIEDAD	S	428	14,10	0,03	0,03	0,03		0,08			0,03	0,03
170000005249458	41-055-002-00003-004	62000	PASTOS PERMANENTES DE 5 O MAS AÑOS-SIN VARIEDAD	S	428	24,40	7,85	7,85	7,85		22,44			7,85	7,85
170000005249459	41-055-002-00002-017	62000	PASTOS PERMANENTES DE 5 O MAS AÑOS-SIN VARIEDAD	S	428	15,50	3,65	3,65	3,65		4,29			3,65	3,65
170000005249460	41-055-002-00012-018	62000	PASTOS PERMANENTES DE 5 O MAS AÑOS-SIN VARIEDAD	S	428	16,10	3,63	3,63	3,63		5,59			3,63	3,63
170000005249462	41-055-003-00018-033	62000	PASTOS PERMANENTES DE 5 O MAS AÑOS-SIN VARIEDAD	S	428	37,10	1,65	1,65	1,65		4,72			1,65	1,65
170000005249463	41-055-003-00018-012	62000	PASTOS PERMANENTES DE 5 O MAS AÑOS-SIN VARIEDAD	S	428	18,20	0,59	0,59	0,59		0,59			0,59	0,59
170000005249464	41-055-003-00018-023	62000	PASTOS PERMANENTES DE 5 O MAS AÑOS-SIN VARIEDAD	S	428	30,90	46,30	46,30	46,30		54,47			46,30	46,30
170000005249468	41-055-002-00022-135	62000	PASTOS PERMANENTES DE 5 O MAS AÑOS-SIN VARIEDAD	S	428	31,60	0,06	0,06	0,06		0,08			0,06	0,06
170000005249469	41-055-002-00022-096	62000	PASTOS PERMANENTES DE 5 O MAS AÑOS-SIN VARIEDAD	S	428	33,20	0,05	0,05	0,05		0,12			0,05	0,05
170000005249474	41-055-003-00018-031	62000	PASTOS PERMANENTES DE 5 O MAS AÑOS-SIN VARIEDAD	S	428	24,30	1,58	1,58	1,58		2,10			1,58	1,58
170000005249475	41-055-003-00018-028	62000	PASTOS PERMANENTES DE 5 O MAS AÑOS-SIN VARIEDAD	S	428	21,40	14,59	14,59	14,59		19,45			14,59	14,59
170000005249476	41-055-003-00018-039	62000	PASTOS PERMANENTES DE 5 O MAS AÑOS-SIN VARIEDAD	S	428	23,80	4,03	4,03	4,03		5,37			4,03	4,03
170000005249477	41-055-003-00018-046	62000	PASTOS PERMANENTES DE 5 O MAS AÑOS-SIN VARIEDAD	S	428	22,90	2,58	2,58	2,58		3,04			2,58	2,58
170000005249479	41-055-003-00018-026	62000	PASTOS PERMANENTES DE 5 O MAS AÑOS-SIN VARIEDAD	S	428	14,80	0,71	0,71	0,71		0,71			0,71	0,71
170000005249481	41-055-003-00018-023	62000	PASTOS PERMANENTES DE 5 O MAS AÑOS-SIN VARIEDAD	S	428	30,90	47,37	47,37	47,37		55,73			47,37	47,37
170000005249485	41-055-003-00018-044	62000	PASTOS PERMANENTES DE 5 O MAS AÑOS-SIN VARIEDAD	S	428	23,80	2,63	2,63	2,63		4,04			2,63	2,63
170000005249486	41-055-003-00018-043	62000	PASTOS PERMANENTES DE 5 O MAS AÑOS-SIN VARIEDAD	S	428	26,20	4,39	4,39	4,39		5,85			4,39	4,39
170000005249491	41-055-003-00018-041	62000	PASTOS PERMANENTES DE 5 O MAS AÑOS-SIN VARIEDAD	S	428	11,20	0,20	0,20	0,20		0,30			0,20	0,20
170000005249492	41-055-002-00007-003	62000	PASTOS PERMANENTES DE 5 O MAS AÑOS-SIN VARIEDAD	S	428	8,90	0,82	0,82	0,82		1,82			0,82	0,82
170000005249493	41-055-003-00018-002	62000	PASTOS PERMANENTES DE 5 O MAS AÑOS-SIN VARIEDAD	S	428	14,20	7,48	7,48	7,48		8,80			7,48	7,48
170000005249497	41-055-003-00018-045	62000	PASTOS PERMANENTES DE 5 O MAS AÑOS-SIN VARIEDAD	S	428	11,50	2,80	2,80	2,80		3,29			2,80	2,80
170000005249499	41-055-002-00022-041	62000	PASTOS PERMANENTES DE 5 O MAS AÑOS-SIN VARIEDAD	S	428	45,10	0,42	0,42	0,42		0,63			0,42	0,42
170000005249502	41-055-002-00022-027	62000	PASTOS PERMANENTES DE 5 O MAS AÑOS-SIN VARIEDAD	S	428	35,50	0,63	0,01	0,01		0,01			0,01	0,01
170000005249504	41-006-002-00073-002	62000	PASTOS PERMANENTES DE 5 O MAS AÑOS-SIN VARIEDAD	S	428	7,80	0,05	0,05	0,05		0,14			0,05	0,05
170000005249505	41-006-002-00066-025	62000	PASTOS PERMANENTES DE 5 O MAS AÑOS-SIN VARIEDAD	S	428	10,70	0,39	0,39	0,39		0,86			0,39	0,39
170000005249506	41-055-002-00022-095	62000	PASTOS PERMANENTES DE 5 O MAS AÑOS-SIN VARIEDAD	S	428	18,40	0,08	0,08	0,08		0,17			0,08	0,08
170000005249511	41-055-002-00022-086	62000	PASTOS PERMANENTES DE 5 O MAS AÑOS-SIN VARIEDAD	S	428	24,50	0,02	0,02	0,02		0,08			0,02	0,02
170000005249514	41-006-002-00073-003	62000	PASTOS PERMANENTES DE 5 O MAS AÑOS-SIN VARIEDAD	S	428	14,20	0,01	0,01	0,01		0,04			0,01	0,01
170000005249515	41-006-002-00066-015	62000	PASTOS PERMANENTES DE 5 O MAS AÑOS-SIN VARIEDAD	S	428	9,70	0,07	0,07	0,07		0,13			0,07	0,07
170000005249516	41-055-002-00022-076	62000	PASTOS PERMANENTES DE 5 O MAS AÑOS-SIN VARIEDAD	S	428	35,20	0,15	0,15	0,15		0,20			0,15	0,15
170000005249517	41-055-002-00022-121	62000	PASTOS PERMANENTES DE 5 O MAS AÑOS-SIN VARIEDAD	S	428	27,20	0,18	0,18	0,18		0,72			0,18	0,18
170000005249523	41-055-002-00009-001	62000	PASTOS PERMANENTES DE 5 O MAS AÑOS-SIN VARIEDAD	S	428	17,20	1,93	1,93	1,93		4,28			1,93	1,93
170000005249525	41-006-002-00066-011	62000	PASTOS PERMANENTES DE 5 O MAS AÑOS-SIN VARIEDAD	S	428	6,70	1,29	1,29	1,29		1,99			1,29	1,29
170000005249526	41-055-002-00011-001	62000	PASTOS PERMANENTES DE 5 O MAS AÑOS-SIN VARIEDAD	S	428	26,10	13,03	13,03	13,03		17,37			13,03	13,03
170000005249527	41-006-002-00066-004	62000	PASTOS PERMANENTES DE 5 O MAS AÑOS-SIN VARIEDAD	S	428	31,20	0,36	0,36	0,36		1,02			0,36	0,36
170000005249528	41-006-002-00066-014	62000	PASTOS PERMANENTES DE 5 O MAS AÑOS-SIN VARIEDAD	S	428	6,10	0,17	0,17	0,17		0,17			0,17	0,17
170000005249529	41-006-002-00066-021	62000	PASTOS PERMANENTES DE 5 O MAS AÑOS-SIN VARIEDAD	S	428	17,80	0,25	0,25	0,25		0,55			0,25	0,25
170000005249530	41-006-002-00066-009	62000	PASTOS PERMANENTES DE 5 O MAS AÑOS-SIN VARIEDAD	S	428	6,10	0,22	0,22	0,22		0,49			0,22	0,22
170000005249531	41-055-003-00018-016	62000	PASTOS PERMANENTES DE 5 O MAS AÑOS-SIN VARIEDAD	S	428	24,90	3,80	3,80	3,80		4,47			3,80	3,80
170000005249532	41-055-002-00017-008	62000	PASTOS PERMANENTES DE 5 O MAS AÑOS-SIN VARIEDAD	S	428	16,40	7,01	7,01	7,01		10,79			7,01	7,01
170000005249533	41-055-003-00018-023	62000	PASTOS PERMANENTES DE 5 O MAS AÑOS-SIN VARIEDAD	S	428	30,90	21,68	21,68	21,68		25,51			21,68	21,68
170000005249534	41-055-002-00004-007	62000	PASTOS PERMANENTES DE 5 O MAS AÑOS-SIN VARIEDAD	S	428	16,90	1,11	1,11	1,11		1,71			1,11	1,11
170000005249536	41-055-002-00019-002	62000	PASTOS PERMANENTES DE 5 O MAS AÑOS-SIN VARIEDAD	S	428	17,40	13,46	13,46	13,46		24,47			13,46	13,46
170000005249537	41-055-002-00018-015	62000	PASTOS PERMANENTES DE 5 O MAS AÑOS-SIN VARIEDAD	S	428	22,80	1,74	1,74	1,74		2,68			1,74	1,74
170000005249538	41-055-018-00003-074	62000	PASTOS PERMANENTES DE 5 O MAS AÑOS-SIN VARIEDAD	S	428	17,10	0,16	0,16	0,16		0,35			0,16	0,16
170000005249539	41-006-002-00066-002	62000	PASTOS PERMANENTES DE 5 O MAS AÑOS-SIN VARIEDAD	S	428	9,10	0,03	0,03	0,03		0,11			0,03	0,03
170000005249540	41-055-002-00004-002	62000	PASTOS PERMANENTES DE 5 O MAS AÑOS-SIN VARIEDAD	S	428	12,10	0,68	0,68	0,68		0,68			0,68	0,68
170000005249542	41-006-002-00066-003	62000	PASTOS PERMANENTES DE 5 O MAS AÑOS-SIN VARIEDAD	S	428	12,60	0,15	0,15	0,15		0,34			0,15	0,15
170000005249544	41-055-003-00018-018	62000	PASTOS PERMANENTES DE 5 O MAS AÑOS-SIN VARIEDAD	S	428	26,10	2,94	2,94	2,94		4,52			2,94	2,94
170000005249546	41-055-003-00018-015	62000	PASTOS PERMANENTES DE 5 O MAS	S	428	21,80	1,76	1,76	1,76		2,07			1,76	1,76

(1) Superficie declarada admisible ajustada con la superficie comprometida.  
(2) Factor de penalización valorando el alcance para el tipo de compromiso.

Puede verificar la integridad de una copia de este documento mediante la lectura del código QR adjunto o mediante el acceso a la dirección <https://ws050.juntadeandalucia.es/verificarFirma> indicando el código de VERIFICACIÓN

FIRMADO POR

RAQUEL MARIA ESPIN CRESPO

18/12/2024

VERIFICACIÓN

Pk2jmUCNT2ZVULXR6LZ4ED5BQV9F2A

PÁG. 1398/2017



**RECINTOS RESUELTOS**

REF.	REFERENCIA SIGPAC	CULTIVO	DESCRIPCIÓN CULTIVO	S/R	G.PAGO	PEND. MEDIA (%)	SUP. DEC. ADMISIBLE (ha)	SUP. COMPROM. (ha)	SUP. AJUSTADA COMPR.(1) (ha)	SUP. CONV. SIGPAC (ha)	SUP. CERTIF. (ha)	SUP. CAMPO (ha)	SUP. CAMPO DETER. CULT. DECLARADO (ha)	SUP. DEC. REDUCIDA (ha)	SUP. RESUELTA (ha)
170000005249548	41-055-018-00003-011	62000	AÑOS-SIN VARIEDAD PASTOS PERMANENTES DE 5 O MAS AÑOS-SIN VARIEDAD	S	428	14,10	0,17	0,17	0,17		0,66			0,17	0,17
170000005249549	41-055-018-00003-010	62000	PASTOS PERMANENTES DE 5 O MAS AÑOS-SIN VARIEDAD	S	428	7,00	0,28	0,28	0,28		0,28			0,28	0,28
170000005249550	41-055-018-00003-070	62000	PASTOS PERMANENTES DE 5 O MAS AÑOS-SIN VARIEDAD	S	428	13,70	0,02	0,02	0,02		0,03			0,02	0,02
170000005249552	41-055-002-00022-043	62000	PASTOS PERMANENTES DE 5 O MAS AÑOS-SIN VARIEDAD	S	428	26,80	0,81	0,81	0,81		1,79			0,81	0,81
170000005249554	41-055-002-00022-037	62000	PASTOS PERMANENTES DE 5 O MAS AÑOS-SIN VARIEDAD	S	428	21,60	0,06	0,06	0,06		0,17			0,06	0,06
170000005249555	41-055-002-00008-004	62000	PASTOS PERMANENTES DE 5 O MAS AÑOS-SIN VARIEDAD	S	428	15,80	0,76	0,76	0,76		1,39			0,76	0,76
170000005249556	41-055-002-00010-002	62000	PASTOS PERMANENTES DE 5 O MAS AÑOS-SIN VARIEDAD	S	428	17,10	2,96	2,96	2,96		3,95			2,96	2,96
170000005249557	41-055-003-00018-007	62000	PASTOS PERMANENTES DE 5 O MAS AÑOS-SIN VARIEDAD	S	428	12,10	20,49	20,49	20,49		20,49			20,49	20,49
170000005249558	41-055-002-00022-133	62000	PASTOS PERMANENTES DE 5 O MAS AÑOS-SIN VARIEDAD	S	428	11,60	0,04	0,04	0,04		0,07			0,04	0,04
170000005249559	41-055-003-00018-027	62000	PASTOS PERMANENTES DE 5 O MAS AÑOS-SIN VARIEDAD	S	428	12,10	11,36	11,36	11,36		13,37			11,36	11,36
170000005249563	41-055-002-00008-001	62000	PASTOS PERMANENTES DE 5 O MAS AÑOS-SIN VARIEDAD	S	428	23,10	0,27	0,27	0,27		0,41			0,27	0,27
170000005249567	41-055-002-00007-004	62000	PASTOS PERMANENTES DE 5 O MAS AÑOS-SIN VARIEDAD	S	428	9,00	0,54	0,54	0,54		1,53			0,54	0,54
170000005249568	41-055-018-00003-009	62000	PASTOS PERMANENTES DE 5 O MAS AÑOS-SIN VARIEDAD	S	428	12,60	0,13	0,13	0,13		0,23			0,13	0,13
-1262209	41-055-006-00013-005	206202	NARANJO-POWELL SUMMER NAVEL	R	433	5,60	33,97	33,97	33,97		33,97			33,97	33,97
-72966	41-055-006-00014-011	206014	NARANJO-BARBERINA	R	433	8,00	10,27	10,27	10,27		10,27			10,27	10,27
170000005249404	41-055-006-00014-007	206014	NARANJO-BARBERINA	R	433	4,40	12,53	12,53	12,53		12,53			12,53	12,53

**INCIDENCIAS****INCIDENCIA DESCRIPCIÓN**

- 224 La superficie de cruce total de productos de la agrupación Pastos permanentes sobre un mismo recinto en una misma solicitud, no puede superar la superficie total admisible de pastos.  
Ref:170000005249561 Recinto:41-055-018-00018-00103 Cultivo:62000 PASTOS PERMANENTES DE 5 O MAS AÑOS-SIN VARIEDAD Secano Superficie admisible de pastos del recinto según SIGPAC.:33 Suma de superficies de cruce netas declaradas para este recinto por el solicitante.:69 Exceso de superficie (Hectáreas):0,19  
Ref:7513819 Recinto:41-055-018-00018-00103 Cultivo:62000 PASTOS PERMANENTES DE 5 O MAS AÑOS-SIN VARIEDAD Secano Superficie admisible de pastos del recinto según SIGPAC.:33 Suma de superficies de cruce netas declaradas para este recinto por el solicitante.:69 Exceso de superficie (Hectáreas):0,17
- 238 Recinto cuyo CAP declarado es mayor al CAP prevalente y no presenta alegación al SIGPAC.  
Ref:7513820 Recinto:41-055-018-00018-00123 Cultivo:62000 PASTOS PERMANENTES DE 5 O MAS AÑOS-SIN VARIEDAD Secano CAP prevalente: CAP declarado:55 Exceso de superficie (Hectáreas):0,03
- 4272 Verifica que las líneas de declaración de las Solicitudes Únicas no tienen solapes con la capa de Retroactividad Gráfica (ambas de la misma campaña) a nivel de expediente/línea de declaración gráfica de la solicitud.  
Ref:-1542667 Recinto:41-055-018-00003-00002 Cultivo: - Agregado de la referencia del recinto.:0 Zona de la referencia del recinto.:0 Superficie solapada.:0,02 Id. Incid.:101092058  
Ref:170000005249473 Recinto:41-055-018-00003-00002 Cultivo: - Agregado de la referencia del recinto.:0 Zona de la referencia del recinto.:0 Superficie solapada.:0,08 Id. Incid.:101092059
- 100402 Recinto solicitado no forma parte de ningún organismo de control autorizado para la producción ecológica en Andalucía o fecha de inscripción posterior al plazo establecido ( Anexo I. Criterios de Subvencionabilidad. Orden 28 de marzo de 2023 ).  
Ref:-1262189 Recinto:41-055-002-00312-00003 Cultivo:8022 AVENA-KBIRA Secano  
Ref:7513820 Recinto:41-055-018-00018-00123 Cultivo:62000 PASTOS PERMANENTES DE 5 O MAS AÑOS-SIN VARIEDAD Secano
- 100406 Grupo de cultivo declarado en el recinto no coincide con el grupo de cultivo existente en el organismo de control autorizado para la producción ecológica en Andalucía ( Anexo I. Criterios de Subvencionabilidad. Orden 28 de marzo de 2023 ).  
Ref:-1262189 Recinto:41-055-002-00312-00003 Cultivo:8022 AVENA-KBIRA Secano Grupo de SIPEA:PASTOS ASOCIADOS
- 100407 Explotación solicitada no forma parte de ningún organismo de control autorizado para la producción ecológica en Andalucía o fecha de inscripción posterior al plazo establecido ( Anexo I. Criterios de Subvencionabilidad. Orden 28 de marzo de 2023 ).  
Explotación:ES410550000202 Especie:BOVINA
- 100411 Recinto no admisible por no estar asociado en SIGGAN a una explotación ganadera ( Artículo 10 de la Orden de 28 de marzo de 2023 ).  
Ref:7513820 Recinto:41-055-018-00018-00123 Cultivo:62000 PASTOS PERMANENTES DE 5 O MAS AÑOS-SIN VARIEDAD Secano
- 100424 Solicita recinto que no está comprometido para la operación.  
Ref:170000005249457 Recinto:41-055-002-00008-00005 Cultivo:62000 PASTOS PERMANENTES DE 5 O MAS AÑOS-SIN VARIEDAD Secano  
Ref:170000005249524 Recinto:41-055-002-00012-00015 Cultivo:62000 PASTOS PERMANENTES DE 5 O MAS AÑOS-SIN VARIEDAD Secano  
Ref:170000005249519 Recinto:41-055-002-00022-00026 Cultivo:62000 PASTOS PERMANENTES DE 5 O MAS AÑOS-SIN VARIEDAD Secano  
Ref:-1262183 Recinto:41-055-002-00022-00027 Cultivo:62000 PASTOS PERMANENTES DE 5 O MAS AÑOS-SIN VARIEDAD Secano  
Ref:-1262184 Recinto:41-055-002-00022-00027 Cultivo:62000 PASTOS PERMANENTES DE 5 O MAS AÑOS-SIN VARIEDAD Secano  
Ref:170000005249508 Recinto:41-055-002-00022-00030 Cultivo:62000 PASTOS PERMANENTES DE 5 O MAS AÑOS-SIN

(1) Superficie declarada admisible ajustada con la superficie comprometida.  
(2) Factor de penalización valorando el alcance para el tipo de compromiso.

Puede verificar la integridad de una copia de este documento mediante la lectura del código QR adjunto o mediante el acceso a la dirección <https://ws050.juntadeandalucia.es/verificarFirma> indicando el código de VERIFICACIÓN

FIRMADO POR

RAQUEL MARIA ESPIN CRESPO

18/12/2024

VERIFICACIÓN

Pk2jmUCNT2ZVULXR6LZ4ED5BQV9F2A

PÁG. 1399/2017



**INCIDENCIAS****INCIDENCIA DESCRIPCIÓN**

VARIEDAD Secano  
 Ref:170000005249521 Recinto:41-055-002-00022-00036 Cultivo:62000 PASTOS PERMANENTES DE 5 O MAS AÑOS-SIN  
 VARIEDAD Secano  
 Ref:170000005249547 Recinto:41-055-002-00022-00042 Cultivo:62000 PASTOS PERMANENTES DE 5 O MAS AÑOS-SIN  
 VARIEDAD Secano  
 Ref:170000005249553 Recinto:41-055-002-00022-00049 Cultivo:62000 PASTOS PERMANENTES DE 5 O MAS AÑOS-SIN  
 VARIEDAD Secano  
 Ref:170000005249541 Recinto:41-055-002-00022-00055 Cultivo:62000 PASTOS PERMANENTES DE 5 O MAS AÑOS-SIN  
 VARIEDAD Secano  
 Ref:170000005249507 Recinto:41-055-002-00022-00059 Cultivo:62000 PASTOS PERMANENTES DE 5 O MAS AÑOS-SIN  
 VARIEDAD Secano  
 Ref:170000005249551 Recinto:41-055-002-00022-00073 Cultivo:62000 PASTOS PERMANENTES DE 5 O MAS AÑOS-SIN  
 VARIEDAD Secano  
 Ref:170000005249513 Recinto:41-055-002-00022-00078 Cultivo:62000 PASTOS PERMANENTES DE 5 O MAS AÑOS-SIN  
 VARIEDAD Secano  
 Ref:170000005249512 Recinto:41-055-002-00022-00082 Cultivo:62000 PASTOS PERMANENTES DE 5 O MAS AÑOS-SIN  
 VARIEDAD Secano  
 Ref:170000005249510 Recinto:41-055-002-00022-00087 Cultivo:62000 PASTOS PERMANENTES DE 5 O MAS AÑOS-SIN  
 VARIEDAD Secano  
 Ref:170000005249522 Recinto:41-055-002-00022-00125 Cultivo:62000 PASTOS PERMANENTES DE 5 O MAS AÑOS-SIN  
 VARIEDAD Secano  
 Ref:170000005249409 Recinto:41-055-002-00022-00134 Cultivo:62000 PASTOS PERMANENTES DE 5 O MAS AÑOS-SIN  
 VARIEDAD Secano  
 Ref:170000005249498 Recinto:41-055-002-00052-00001 Cultivo:62000 PASTOS PERMANENTES DE 5 O MAS AÑOS-SIN  
 VARIEDAD Secano  
 Ref:170000005249431 Recinto:41-055-002-00115-00008 Cultivo:62000 PASTOS PERMANENTES DE 5 O MAS AÑOS-SIN  
 VARIEDAD Secano  
 Ref:170000005249509 Recinto:41-055-002-00302-00030 Cultivo:62000 PASTOS PERMANENTES DE 5 O MAS AÑOS-SIN  
 VARIEDAD Secano  
 Ref:170000005249406 Recinto:41-055-002-00303-00119 Cultivo:62000 PASTOS PERMANENTES DE 5 O MAS AÑOS-SIN  
 VARIEDAD Secano  
 Ref:170000005249451 Recinto:41-055-002-00304-00124 Cultivo:62000 PASTOS PERMANENTES DE 5 O MAS AÑOS-SIN  
 VARIEDAD Secano  
 Ref:1262189 Recinto:41-055-002-00312-00003 Cultivo:8022 AVENA-KBIRA Secano  
 Ref:170000005249535 Recinto:41-055-018-00003-00073 Cultivo:62000 PASTOS PERMANENTES DE 5 O MAS AÑOS-SIN  
 VARIEDAD Secano  
 Ref:170000005249561 Recinto:41-055-018-00018-00103 Cultivo:62000 PASTOS PERMANENTES DE 5 O MAS AÑOS-SIN  
 VARIEDAD Secano  
 Ref:7513819 Recinto:41-055-018-00018-00103 Cultivo:62000 PASTOS PERMANENTES DE 5 O MAS AÑOS-SIN VARIEDAD Secano  
 Ref:7513820 Recinto:41-055-018-00018-00123 Cultivo:62000 PASTOS PERMANENTES DE 5 O MAS AÑOS-SIN VARIEDAD Secano

**Datos considerados para el Cálculo de la Carga Ganadera mínima y máxima del expediente**

Explotación	Especie	Inscrito en Sipea y Admisible	Ugm Calculada para CG Mínima	Ugm Calculada para CG Máxima
ES410330000817	BOVINA	SI	99,00	99,00
ES410550000059	BOVINA	SI	231,41	231,41
ES410550000167	BOVINA	SI	0,93	0,93
ES410550000202	BOVINA	NO	0,00	7,35
ES410550000386	BOVINA	SI	18,19	18,19
ES410550000544	BOVINA	SI	112,78	112,78
			462,31	469,66

Superficie determinada para Cálculo Carga Ganadera Mínima: 941,90 ha

Superficie determinada para Cálculo Carga Ganadera Máxima: 943,04 ha

Carga Ganadera Mínima Expediente: 0,49 ugm/ha

Carga Ganadera Máxima Expediente: 0,50 ugm/ha

**Recintos Determinados para el Cálculo de Garga Ganadera Mínima**

REF.	REFERENCIA SIGPAC	CULTIVO	DESCRIPCIÓN CULTIVO	S/R	SUP. RESUELTA (ha)
-1610065	41-043-007-00003-00067	62000	PASTOS PERMANENTES DE 5 O MAS AÑOS-SIN VARIEDAD	S	54,58

(1) Superficie declarada admisible ajustada con la superficie comprometida.  
(2) Factor de penalización valorando el alcance para el tipo de compromiso.Puede verificar la integridad de una copia de este documento mediante la lectura del código QR adjunto o mediante el acceso a la dirección <https://ws050.juntadeandalucia.es/verificarFirma> indicando el código de VERIFICACIÓN

FIRMADO POR

RAQUEL MARIA ESPIN CRESPO

18/12/2024

VERIFICACIÓN

Pk2jmUCNT2ZVULXR6LZ4ED5BQV9F2A

PÁG. 1400/2017



**Datos considerados para el Cálculo de la Carga Ganadera mínima y máxima del expediente****Recintos Determinados para el Cálculo de Garga Ganadera Mínima**

REF.	REFERENCIA SIGPAC	CULTIVO	DESCRIPCIÓN CULTIVO	SUP.	
				S/R	RESUELTA (ha)
-1262188	41-055-002-00312-00002	62000	PASTOS PERMANENTES DE 5 O MAS AÑOS-SIN VARIEDAD	S	0,07
-1262187	41-055-002-00312-00001	62000	PASTOS PERMANENTES DE 5 O MAS AÑOS-SIN VARIEDAD	S	24,58
-1262186	41-055-002-00022-00041	62000	PASTOS PERMANENTES DE 5 O MAS AÑOS-SIN VARIEDAD	S	0,18
-1262185	41-055-002-00022-00041	62000	PASTOS PERMANENTES DE 5 O MAS AÑOS-SIN VARIEDAD	S	0,01
-1262184	41-055-002-00022-00027	62000	PASTOS PERMANENTES DE 5 O MAS AÑOS-SIN VARIEDAD	S	0,00
-1262183	41-055-002-00022-00027	62000	PASTOS PERMANENTES DE 5 O MAS AÑOS-SIN VARIEDAD	S	0,00
-1262180	41-043-007-00015-00067	62000	PASTOS PERMANENTES DE 5 O MAS AÑOS-SIN VARIEDAD	S	0,01
-1069120	41-055-002-00003-00014	63000	PASTOS DE MENOS DE 5 AÑOS-SIN VARIEDAD	S	0,34
-776268	41-055-003-00015-00032	63000	PASTOS DE MENOS DE 5 AÑOS-SIN VARIEDAD	R	1,21
-776252	41-055-003-00015-00026	62000	PASTOS PERMANENTES DE 5 O MAS AÑOS-SIN VARIEDAD	R	0,15
-776243	41-055-003-00019-00003	62000	PASTOS PERMANENTES DE 5 O MAS AÑOS-SIN VARIEDAD	S	9,39
-776239	41-055-003-00019-00001	62000	PASTOS PERMANENTES DE 5 O MAS AÑOS-SIN VARIEDAD	S	7,60
-451055	41-055-002-00004-00004	62000	PASTOS PERMANENTES DE 5 O MAS AÑOS-SIN VARIEDAD	S	39,35
-72964	41-055-002-00022-00164	62000	PASTOS PERMANENTES DE 5 O MAS AÑOS-SIN VARIEDAD	S	2,47
5102470	41-043-007-00003-00002	62000	PASTOS PERMANENTES DE 5 O MAS AÑOS-SIN VARIEDAD	S	0,19
5102471	41-043-007-00003-00010	62000	PASTOS PERMANENTES DE 5 O MAS AÑOS-SIN VARIEDAD	S	1,60
5102472	41-043-007-00003-00016	62000	PASTOS PERMANENTES DE 5 O MAS AÑOS-SIN VARIEDAD	S	0,60
5102473	41-043-007-00003-00034	62000	PASTOS PERMANENTES DE 5 O MAS AÑOS-SIN VARIEDAD	S	42,86
5102474	41-043-007-00003-00035	62000	PASTOS PERMANENTES DE 5 O MAS AÑOS-SIN VARIEDAD	S	0,55
5102480	41-043-007-00003-00045	62000	PASTOS PERMANENTES DE 5 O MAS AÑOS-SIN VARIEDAD	S	38,92
5102481	41-043-007-00003-00046	62000	PASTOS PERMANENTES DE 5 O MAS AÑOS-SIN VARIEDAD	S	1,94
5102483	41-043-007-00003-00048	62000	PASTOS PERMANENTES DE 5 O MAS AÑOS-SIN VARIEDAD	S	0,12
5102494	41-043-007-00003-00060	62000	PASTOS PERMANENTES DE 5 O MAS AÑOS-SIN VARIEDAD	S	15,09
5102500	41-043-007-00003-00067	62000	PASTOS PERMANENTES DE 5 O MAS AÑOS-SIN VARIEDAD	S	72,91
5102501	41-043-007-00003-00068	62000	PASTOS PERMANENTES DE 5 O MAS AÑOS-SIN VARIEDAD	S	2,05
5102507	41-043-007-00003-00074	62000	PASTOS PERMANENTES DE 5 O MAS AÑOS-SIN VARIEDAD	S	1,02
5102508	41-043-007-00003-00075	62000	PASTOS PERMANENTES DE 5 O MAS AÑOS-SIN VARIEDAD	S	0,57
6838158	41-033-003-00015-00009	62000	PASTOS PERMANENTES DE 5 O MAS AÑOS-SIN VARIEDAD	S	98,55
6838159	41-033-003-00015-00014	62000	PASTOS PERMANENTES DE 5 O MAS AÑOS-SIN VARIEDAD	S	6,77
6838160	41-033-003-00015-00015	62000	PASTOS PERMANENTES DE 5 O MAS AÑOS-SIN VARIEDAD	S	9,92
6838161	41-033-003-00015-00028	62000	PASTOS PERMANENTES DE 5 O MAS AÑOS-SIN VARIEDAD	S	0,64
6838162	41-033-003-00015-00029	62000	PASTOS PERMANENTES DE 5 O MAS AÑOS-SIN VARIEDAD	S	0,42
6838164	41-033-003-00015-00041	62000	PASTOS PERMANENTES DE 5 O MAS AÑOS-SIN VARIEDAD	S	0,76
6838165	41-033-003-00015-00044	62000	PASTOS PERMANENTES DE 5 O MAS AÑOS-SIN VARIEDAD	S	9,78
6838173	41-033-003-00016-00020	62000	PASTOS PERMANENTES DE 5 O MAS AÑOS-SIN VARIEDAD	S	1,01
6838174	41-033-003-00016-00021	62000	PASTOS PERMANENTES DE 5 O MAS AÑOS-SIN VARIEDAD	S	2,89
7513819	41-055-018-00018-00103	62000	PASTOS PERMANENTES DE 5 O MAS AÑOS-SIN VARIEDAD	S	0,16

(1) Superficie declarada admisible ajustada con la superficie comprometida.  
(2) Factor de penalización valorando el alcance para el tipo de compromiso.

Puede verificar la integridad de una copia de este documento mediante la lectura del código QR adjunto o mediante el acceso a la dirección <https://ws050.juntadeandalucia.es/verificarFirma> indicando el código de VERIFICACIÓN

FIRMADO POR

RAQUEL MARIA ESPIN CRESPO

18/12/2024

VERIFICACIÓN

Pk2jmUCNT2ZVULXR6LZ4ED5BQV9F2A

PÁG. 1401/2017



**Datos considerados para el Cálculo de la Carga Ganadera mínima y máxima del expediente****Recintos Determinados para el Cálculo de Garga Ganadera Mínima**

REF.	REFERENCIA SIGPAC	CULTIVO	DESCRIPCIÓN CULTIVO	SUP.	
				S/R	RESUELTA (ha)
170000005249377	41-055-003-00018-00042	62000	PASTOS PERMANENTES DE 5 O MAS AÑOS-SIN VARIEDAD	S	1,83
170000005249384	41-055-003-00018-00029	62000	PASTOS PERMANENTES DE 5 O MAS AÑOS-SIN VARIEDAD	S	1,44
170000005249392	41-055-002-00007-00013	62000	PASTOS PERMANENTES DE 5 O MAS AÑOS-SIN VARIEDAD	S	0,04
170000005249407	41-055-002-00304-00119	62000	PASTOS PERMANENTES DE 5 O MAS AÑOS-SIN VARIEDAD	S	0,03
170000005249411	41-055-002-00022-00147	62000	PASTOS PERMANENTES DE 5 O MAS AÑOS-SIN VARIEDAD	S	0,48
170000005249417	41-055-003-00018-00037	62000	PASTOS PERMANENTES DE 5 O MAS AÑOS-SIN VARIEDAD	S	6,97
170000005249420	41-055-002-00002-00002	62000	PASTOS PERMANENTES DE 5 O MAS AÑOS-SIN VARIEDAD	S	24,90
170000005249421	41-055-002-00002-00012	62000	PASTOS PERMANENTES DE 5 O MAS AÑOS-SIN VARIEDAD	S	0,57
170000005249422	41-055-002-00002-00014	62000	PASTOS PERMANENTES DE 5 O MAS AÑOS-SIN VARIEDAD	S	0,17
170000005249423	41-055-002-00002-00015	62000	PASTOS PERMANENTES DE 5 O MAS AÑOS-SIN VARIEDAD	S	0,43
170000005249424	41-055-002-00002-00016	62000	PASTOS PERMANENTES DE 5 O MAS AÑOS-SIN VARIEDAD	S	0,11
170000005249425	41-055-002-00002-00018	62000	PASTOS PERMANENTES DE 5 O MAS AÑOS-SIN VARIEDAD	S	2,77
170000005249426	41-055-003-00018-00005	62000	PASTOS PERMANENTES DE 5 O MAS AÑOS-SIN VARIEDAD	S	4,13
170000005249427	41-055-002-00002-00001	62000	PASTOS PERMANENTES DE 5 O MAS AÑOS-SIN VARIEDAD	S	6,62
170000005249428	41-055-003-00004-00002	62000	PASTOS PERMANENTES DE 5 O MAS AÑOS-SIN VARIEDAD	S	28,96
170000005249429	41-055-003-00005-00006	62000	PASTOS PERMANENTES DE 5 O MAS AÑOS-SIN VARIEDAD	S	63,52
170000005249433	41-055-002-00002-00007	62000	PASTOS PERMANENTES DE 5 O MAS AÑOS-SIN VARIEDAD	S	0,78
170000005249434	41-055-002-00002-00008	62000	PASTOS PERMANENTES DE 5 O MAS AÑOS-SIN VARIEDAD	S	7,22
170000005249435	41-055-002-00002-00019	62000	PASTOS PERMANENTES DE 5 O MAS AÑOS-SIN VARIEDAD	S	5,14
170000005249436	41-055-002-00010-00001	62000	PASTOS PERMANENTES DE 5 O MAS AÑOS-SIN VARIEDAD	S	31,03
170000005249437	41-055-002-00012-00012	62000	PASTOS PERMANENTES DE 5 O MAS AÑOS-SIN VARIEDAD	S	9,67
170000005249438	41-055-002-00010-00004	62000	PASTOS PERMANENTES DE 5 O MAS AÑOS-SIN VARIEDAD	S	1,82
170000005249439	41-055-002-00012-00016	62000	PASTOS PERMANENTES DE 5 O MAS AÑOS-SIN VARIEDAD	S	2,36
170000005249440	41-055-002-00003-00001	62000	PASTOS PERMANENTES DE 5 O MAS AÑOS-SIN VARIEDAD	S	2,73
170000005249441	41-055-002-00003-00005	62000	PASTOS PERMANENTES DE 5 O MAS AÑOS-SIN VARIEDAD	S	7,88
170000005249443	41-055-002-00008-00008	62000	PASTOS PERMANENTES DE 5 O MAS AÑOS-SIN VARIEDAD	S	1,16
170000005249444	41-055-003-00018-00001	62000	PASTOS PERMANENTES DE 5 O MAS AÑOS-SIN VARIEDAD	S	7,94
170000005249446	41-055-003-00018-00036	62000	PASTOS PERMANENTES DE 5 O MAS AÑOS-SIN VARIEDAD	S	1,56
170000005249447	41-055-002-00022-00138	62000	PASTOS PERMANENTES DE 5 O MAS AÑOS-SIN VARIEDAD	S	0,01
170000005249449	41-055-002-00022-00151	62000	PASTOS PERMANENTES DE 5 O MAS AÑOS-SIN VARIEDAD	S	4,90
170000005249450	41-055-002-00304-00001	62000	PASTOS PERMANENTES DE 5 O MAS AÑOS-SIN VARIEDAD	S	0,06
170000005249452	41-055-003-00018-00004	62000	PASTOS PERMANENTES DE 5 O MAS AÑOS-SIN VARIEDAD	S	0,23
170000005249453	41-055-003-00018-00003	62000	PASTOS PERMANENTES DE 5 O MAS AÑOS-SIN VARIEDAD	S	0,12
170000005249455	41-055-002-00022-00102	62000	PASTOS PERMANENTES DE 5 O MAS AÑOS-SIN VARIEDAD	S	0,03
170000005249457	41-055-002-00008-00005	62000	PASTOS PERMANENTES DE 5 O MAS AÑOS-SIN VARIEDAD	S	0,70
170000005249458	41-055-002-00003-00004	62000	PASTOS PERMANENTES DE 5 O MAS AÑOS-SIN VARIEDAD	S	7,85

(1) Superficie declarada admisible ajustada con la superficie comprometida.  
(2) Factor de penalización valorando el alcance para el tipo de compromiso.

Puede verificar la integridad de una copia de este documento mediante la lectura del código QR adjunto o mediante el acceso a la dirección <https://ws050.juntadeandalucia.es/verificarFirma> indicando el código de VERIFICACIÓN

FIRMADO POR	RAQUEL MARIA ESPIN CRESPO	18/12/2024	
VERIFICACIÓN	Pk2jmUCNT2ZVULXR6LZ4ED5BQV9F2A	PÁG. 1402/2017	



**Datos considerados para el Cálculo de la Carga Ganadera mínima y máxima del expediente****Recintos Determinados para el Cálculo de Garga Ganadera Mínima**

REF.	REFERENCIA SIGPAC	CULTIVO	DESCRIPCIÓN CULTIVO	SUP.	
				S/R	RESUELTA (ha)
170000005249459	41-055-002-00002-00017	62000	PASTOS PERMANENTES DE 5 O MAS AÑOS-SIN VARIEDAD	S	3,65
170000005249460	41-055-002-00012-00018	62000	PASTOS PERMANENTES DE 5 O MAS AÑOS-SIN VARIEDAD	S	3,63
170000005249462	41-055-003-00018-00033	62000	PASTOS PERMANENTES DE 5 O MAS AÑOS-SIN VARIEDAD	S	1,65
170000005249463	41-055-003-00018-00012	62000	PASTOS PERMANENTES DE 5 O MAS AÑOS-SIN VARIEDAD	S	0,59
170000005249464	41-055-003-00018-00023	62000	PASTOS PERMANENTES DE 5 O MAS AÑOS-SIN VARIEDAD	S	46,30
170000005249468	41-055-002-00022-00135	62000	PASTOS PERMANENTES DE 5 O MAS AÑOS-SIN VARIEDAD	S	0,06
170000005249469	41-055-002-00022-00096	62000	PASTOS PERMANENTES DE 5 O MAS AÑOS-SIN VARIEDAD	S	0,05
170000005249474	41-055-003-00018-00031	62000	PASTOS PERMANENTES DE 5 O MAS AÑOS-SIN VARIEDAD	S	1,58
170000005249475	41-055-003-00018-00028	62000	PASTOS PERMANENTES DE 5 O MAS AÑOS-SIN VARIEDAD	S	14,59
170000005249476	41-055-003-00018-00039	62000	PASTOS PERMANENTES DE 5 O MAS AÑOS-SIN VARIEDAD	S	4,03
170000005249477	41-055-003-00018-00046	62000	PASTOS PERMANENTES DE 5 O MAS AÑOS-SIN VARIEDAD	S	2,58
170000005249479	41-055-003-00018-00026	62000	PASTOS PERMANENTES DE 5 O MAS AÑOS-SIN VARIEDAD	S	0,71
170000005249481	41-055-003-00018-00023	62000	PASTOS PERMANENTES DE 5 O MAS AÑOS-SIN VARIEDAD	S	47,37
170000005249485	41-055-003-00018-00044	62000	PASTOS PERMANENTES DE 5 O MAS AÑOS-SIN VARIEDAD	S	2,63
170000005249486	41-055-003-00018-00043	62000	PASTOS PERMANENTES DE 5 O MAS AÑOS-SIN VARIEDAD	S	4,39
170000005249491	41-055-003-00018-00041	62000	PASTOS PERMANENTES DE 5 O MAS AÑOS-SIN VARIEDAD	S	0,20
170000005249492	41-055-002-00007-00003	62000	PASTOS PERMANENTES DE 5 O MAS AÑOS-SIN VARIEDAD	S	0,82
170000005249493	41-055-003-00018-00002	62000	PASTOS PERMANENTES DE 5 O MAS AÑOS-SIN VARIEDAD	S	7,48
170000005249497	41-055-003-00018-00045	62000	PASTOS PERMANENTES DE 5 O MAS AÑOS-SIN VARIEDAD	S	2,80
170000005249498	41-055-002-00052-00001	62000	PASTOS PERMANENTES DE 5 O MAS AÑOS-SIN VARIEDAD	S	0,16
170000005249499	41-055-002-00022-00041	62000	PASTOS PERMANENTES DE 5 O MAS AÑOS-SIN VARIEDAD	S	0,42
170000005249502	41-055-002-00022-00027	62000	PASTOS PERMANENTES DE 5 O MAS AÑOS-SIN VARIEDAD	S	0,01
170000005249504	41-006-002-00073-00002	62000	PASTOS PERMANENTES DE 5 O MAS AÑOS-SIN VARIEDAD	S	0,05
170000005249505	41-006-002-00066-00025	62000	PASTOS PERMANENTES DE 5 O MAS AÑOS-SIN VARIEDAD	S	0,39
170000005249506	41-055-002-00022-00095	62000	PASTOS PERMANENTES DE 5 O MAS AÑOS-SIN VARIEDAD	S	0,08
170000005249511	41-055-002-00022-00086	62000	PASTOS PERMANENTES DE 5 O MAS AÑOS-SIN VARIEDAD	S	0,02
170000005249514	41-006-002-00073-00003	62000	PASTOS PERMANENTES DE 5 O MAS AÑOS-SIN VARIEDAD	S	0,01
170000005249515	41-006-002-00066-00015	62000	PASTOS PERMANENTES DE 5 O MAS AÑOS-SIN VARIEDAD	S	0,07
170000005249516	41-055-002-00022-00076	62000	PASTOS PERMANENTES DE 5 O MAS AÑOS-SIN VARIEDAD	S	0,15
170000005249517	41-055-002-00022-00121	62000	PASTOS PERMANENTES DE 5 O MAS AÑOS-SIN VARIEDAD	S	0,18
170000005249523	41-055-002-00009-00001	62000	PASTOS PERMANENTES DE 5 O MAS AÑOS-SIN VARIEDAD	S	1,93
170000005249525	41-006-002-00066-00011	62000	PASTOS PERMANENTES DE 5 O MAS AÑOS-SIN VARIEDAD	S	1,29
170000005249526	41-055-002-00011-00001	62000	PASTOS PERMANENTES DE 5 O MAS AÑOS-SIN VARIEDAD	S	13,03
170000005249527	41-006-002-00066-00004	62000	PASTOS PERMANENTES DE 5 O MAS AÑOS-SIN VARIEDAD	S	0,36
170000005249528	41-006-002-00066-00014	62000	PASTOS PERMANENTES DE 5 O MAS AÑOS-SIN VARIEDAD	S	0,17
170000005249529	41-006-002-00066-00021	62000	PASTOS PERMANENTES DE 5 O MAS AÑOS-SIN VARIEDAD	S	0,25

(1) Superficie declarada admisible ajustada con la superficie comprometida.  
(2) Factor de penalización valorando el alcance para el tipo de compromiso.

Puede verificar la integridad de una copia de este documento mediante la lectura del código QR adjunto o mediante el acceso a la dirección <https://ws050.juntadeandalucia.es/verificarFirma> indicando el código de VERIFICACIÓN

FIRMADO POR	RAQUEL MARIA ESPIN CRESPO	18/12/2024	
VERIFICACIÓN	Pk2jmUCNT2ZVULXR6LZ4ED5BQV9F2A	PÁG. 1403/2017	

**Datos considerados para el Cálculo de la Carga Ganadera mínima y máxima del expediente****Recintos Determinados para el Cálculo de Garga Ganadera Mínima**

REF.	REFERENCIA SIGPAC	CULTIVO	DESCRIPCIÓN CULTIVO	SUP.	
				S/R	RESUELTA (ha)
170000005249530	41-006-002-00066-00009	62000	PASTOS PERMANENTES DE 5 O MAS AÑOS-SIN VARIEDAD	S	0,22
170000005249531	41-055-003-00018-00016	62000	PASTOS PERMANENTES DE 5 O MAS AÑOS-SIN VARIEDAD	S	3,80
170000005249532	41-055-002-00017-00008	62000	PASTOS PERMANENTES DE 5 O MAS AÑOS-SIN VARIEDAD	S	7,01
170000005249533	41-055-003-00018-00023	62000	PASTOS PERMANENTES DE 5 O MAS AÑOS-SIN VARIEDAD	S	21,68
170000005249534	41-055-002-00004-00007	62000	PASTOS PERMANENTES DE 5 O MAS AÑOS-SIN VARIEDAD	S	1,11
170000005249536	41-055-002-00019-00002	62000	PASTOS PERMANENTES DE 5 O MAS AÑOS-SIN VARIEDAD	S	13,46
170000005249537	41-055-002-00018-00015	62000	PASTOS PERMANENTES DE 5 O MAS AÑOS-SIN VARIEDAD	S	1,74
170000005249538	41-055-018-00003-00074	62000	PASTOS PERMANENTES DE 5 O MAS AÑOS-SIN VARIEDAD	S	0,16
170000005249539	41-006-002-00066-00002	62000	PASTOS PERMANENTES DE 5 O MAS AÑOS-SIN VARIEDAD	S	0,03
170000005249540	41-055-002-00004-00002	62000	PASTOS PERMANENTES DE 5 O MAS AÑOS-SIN VARIEDAD	S	0,68
170000005249542	41-006-002-00066-00003	62000	PASTOS PERMANENTES DE 5 O MAS AÑOS-SIN VARIEDAD	S	0,15
170000005249544	41-055-003-00018-00018	62000	PASTOS PERMANENTES DE 5 O MAS AÑOS-SIN VARIEDAD	S	2,94
170000005249546	41-055-003-00018-00015	62000	PASTOS PERMANENTES DE 5 O MAS AÑOS-SIN VARIEDAD	S	1,76
170000005249548	41-055-018-00003-00011	62000	PASTOS PERMANENTES DE 5 O MAS AÑOS-SIN VARIEDAD	S	0,17
170000005249549	41-055-018-00003-00010	62000	PASTOS PERMANENTES DE 5 O MAS AÑOS-SIN VARIEDAD	S	0,28
170000005249550	41-055-018-00003-00070	62000	PASTOS PERMANENTES DE 5 O MAS AÑOS-SIN VARIEDAD	S	0,02
170000005249552	41-055-002-00022-00043	62000	PASTOS PERMANENTES DE 5 O MAS AÑOS-SIN VARIEDAD	S	0,81
170000005249554	41-055-002-00022-00037	62000	PASTOS PERMANENTES DE 5 O MAS AÑOS-SIN VARIEDAD	S	0,06
170000005249555	41-055-002-00008-00004	62000	PASTOS PERMANENTES DE 5 O MAS AÑOS-SIN VARIEDAD	S	0,76
170000005249556	41-055-002-00010-00002	62000	PASTOS PERMANENTES DE 5 O MAS AÑOS-SIN VARIEDAD	S	2,96
170000005249557	41-055-003-00018-00007	62000	PASTOS PERMANENTES DE 5 O MAS AÑOS-SIN VARIEDAD	S	20,49
170000005249558	41-055-002-00022-00133	62000	PASTOS PERMANENTES DE 5 O MAS AÑOS-SIN VARIEDAD	S	0,04
170000005249559	41-055-003-00018-00027	62000	PASTOS PERMANENTES DE 5 O MAS AÑOS-SIN VARIEDAD	S	11,36
170000005249561	41-055-018-00018-00103	62000	PASTOS PERMANENTES DE 5 O MAS AÑOS-SIN VARIEDAD	S	0,17
170000005249563	41-055-002-00008-00001	62000	PASTOS PERMANENTES DE 5 O MAS AÑOS-SIN VARIEDAD	S	0,27
170000005249567	41-055-002-00007-00004	62000	PASTOS PERMANENTES DE 5 O MAS AÑOS-SIN VARIEDAD	S	0,54
170000005249568	41-055-018-00003-00009	62000	PASTOS PERMANENTES DE 5 O MAS AÑOS-SIN VARIEDAD	S	0,13

**Recintos Determinados para el Cálculo de Garga Ganadera Máxima**

REF.	REFERENCIA SIGPAC	CULTIVO	DESCRIPCIÓN CULTIVO	SUP.	
				S/R	RESUELTA (ha)
-1610065	41-043-007-00003-00067	62000	PASTOS PERMANENTES DE 5 O MAS AÑOS-SIN VARIEDAD	S	54,58
-1262188	41-055-002-00312-00002	62000	PASTOS PERMANENTES DE 5 O MAS AÑOS-SIN VARIEDAD	S	0,07
-1262187	41-055-002-00312-00001	62000	PASTOS PERMANENTES DE 5 O MAS AÑOS-SIN VARIEDAD	S	24,58
-1262186	41-055-002-00022-00041	62000	PASTOS PERMANENTES DE 5 O MAS AÑOS-SIN VARIEDAD	S	0,18
-1262185	41-055-002-00022-00041	62000	PASTOS PERMANENTES DE 5 O MAS AÑOS-SIN VARIEDAD	S	0,01
-1262184	41-055-002-00022-00027	62000	PASTOS PERMANENTES DE 5 O MAS AÑOS-SIN VARIEDAD	S	0,50
-1262183	41-055-002-00022-00027	62000	PASTOS PERMANENTES DE 5 O MAS AÑOS-SIN VARIEDAD	S	0,02

(1) Superficie declarada admisible ajustada con la superficie comprometida.  
(2) Factor de penalización valorando el alcance para el tipo de compromiso.

Puede verificar la integridad de una copia de este documento mediante la lectura del código QR adjunto o mediante el acceso a la dirección <https://ws050.juntadeandalucia.es/verificarFirma> indicando el código de VERIFICACIÓN

FIRMADO POR

RAQUEL MARIA ESPIN CRESPO

18/12/2024

VERIFICACIÓN

Pk2jmUCNT2ZVULXR6LZ4ED5BQV9F2A

PÁG. 1404/2017





**Datos considerados para el Cálculo de la Carga Ganadera mínima y máxima del expediente****Recintos Determinados para el Cálculo de Garga Ganadera Máxima**

REF.	REFERENCIA SIGPAC	CULTIVO	DESCRIPCIÓN CULTIVO	SUP.	
				S/R	RESUELTA (ha)
-1262180	41-043-007-00015-00067	62000	PASTOS PERMANENTES DE 5 O MAS AÑOS-SIN VARIEDAD	S	0,01
-1262177	41-043-007-00003-00054	62000	PASTOS PERMANENTES DE 5 O MAS AÑOS-SIN VARIEDAD	S	0,00
-1262176	41-043-007-00003-00005	62000	PASTOS PERMANENTES DE 5 O MAS AÑOS-SIN VARIEDAD	S	0,00
-1069120	41-055-002-00003-00014	63000	PASTOS DE MENOS DE 5 AÑOS-SIN VARIEDAD	S	0,34
-776268	41-055-003-00015-00032	63000	PASTOS DE MENOS DE 5 AÑOS-SIN VARIEDAD	R	1,21
-776252	41-055-003-00015-00026	62000	PASTOS PERMANENTES DE 5 O MAS AÑOS-SIN VARIEDAD	R	0,15
-776243	41-055-003-00019-00003	62000	PASTOS PERMANENTES DE 5 O MAS AÑOS-SIN VARIEDAD	S	9,39
-776239	41-055-003-00019-00001	62000	PASTOS PERMANENTES DE 5 O MAS AÑOS-SIN VARIEDAD	S	7,60
-451055	41-055-002-00004-00004	62000	PASTOS PERMANENTES DE 5 O MAS AÑOS-SIN VARIEDAD	S	39,35
-72964	41-055-002-00022-00164	62000	PASTOS PERMANENTES DE 5 O MAS AÑOS-SIN VARIEDAD	S	2,47
5102470	41-043-007-00003-00002	62000	PASTOS PERMANENTES DE 5 O MAS AÑOS-SIN VARIEDAD	S	0,19
5102471	41-043-007-00003-00010	62000	PASTOS PERMANENTES DE 5 O MAS AÑOS-SIN VARIEDAD	S	1,60
5102472	41-043-007-00003-00016	62000	PASTOS PERMANENTES DE 5 O MAS AÑOS-SIN VARIEDAD	S	0,60
5102473	41-043-007-00003-00034	62000	PASTOS PERMANENTES DE 5 O MAS AÑOS-SIN VARIEDAD	S	42,86
5102474	41-043-007-00003-00035	62000	PASTOS PERMANENTES DE 5 O MAS AÑOS-SIN VARIEDAD	S	0,55
5102480	41-043-007-00003-00045	62000	PASTOS PERMANENTES DE 5 O MAS AÑOS-SIN VARIEDAD	S	38,92
5102481	41-043-007-00003-00046	62000	PASTOS PERMANENTES DE 5 O MAS AÑOS-SIN VARIEDAD	S	1,94
5102482	41-043-007-00003-00047	62000	PASTOS PERMANENTES DE 5 O MAS AÑOS-SIN VARIEDAD	S	0,00
5102483	41-043-007-00003-00048	62000	PASTOS PERMANENTES DE 5 O MAS AÑOS-SIN VARIEDAD	S	0,12
5102484	41-043-007-00003-00049	62000	PASTOS PERMANENTES DE 5 O MAS AÑOS-SIN VARIEDAD	S	0,00
5102493	41-043-007-00003-00059	62000	PASTOS PERMANENTES DE 5 O MAS AÑOS-SIN VARIEDAD	S	0,00
5102494	41-043-007-00003-00060	62000	PASTOS PERMANENTES DE 5 O MAS AÑOS-SIN VARIEDAD	S	15,09
5102500	41-043-007-00003-00067	62000	PASTOS PERMANENTES DE 5 O MAS AÑOS-SIN VARIEDAD	S	72,91
5102501	41-043-007-00003-00068	62000	PASTOS PERMANENTES DE 5 O MAS AÑOS-SIN VARIEDAD	S	2,05
5102507	41-043-007-00003-00074	62000	PASTOS PERMANENTES DE 5 O MAS AÑOS-SIN VARIEDAD	S	1,02
5102508	41-043-007-00003-00075	62000	PASTOS PERMANENTES DE 5 O MAS AÑOS-SIN VARIEDAD	S	0,57
6838158	41-033-003-00015-00009	62000	PASTOS PERMANENTES DE 5 O MAS AÑOS-SIN VARIEDAD	S	98,55
6838159	41-033-003-00015-00014	62000	PASTOS PERMANENTES DE 5 O MAS AÑOS-SIN VARIEDAD	S	6,77
6838160	41-033-003-00015-00015	62000	PASTOS PERMANENTES DE 5 O MAS AÑOS-SIN VARIEDAD	S	9,92
6838161	41-033-003-00015-00028	62000	PASTOS PERMANENTES DE 5 O MAS AÑOS-SIN VARIEDAD	S	0,64
6838162	41-033-003-00015-00029	62000	PASTOS PERMANENTES DE 5 O MAS AÑOS-SIN VARIEDAD	S	0,42
6838164	41-033-003-00015-00041	62000	PASTOS PERMANENTES DE 5 O MAS AÑOS-SIN VARIEDAD	S	0,76
6838165	41-033-003-00015-00044	62000	PASTOS PERMANENTES DE 5 O MAS AÑOS-SIN VARIEDAD	S	9,78
6838173	41-033-003-00016-00020	62000	PASTOS PERMANENTES DE 5 O MAS AÑOS-SIN VARIEDAD	S	1,01
6838174	41-033-003-00016-00021	62000	PASTOS PERMANENTES DE 5 O MAS AÑOS-SIN VARIEDAD	S	2,89
7513819	41-055-018-00018-00103	62000	PASTOS PERMANENTES DE 5 O MAS AÑOS-SIN VARIEDAD	S	0,16

(1) Superficie declarada admisible ajustada con la superficie comprometida.  
(2) Factor de penalización valorando el alcance para el tipo de compromiso.

Puede verificar la integridad de una copia de este documento mediante la lectura del código QR adjunto o mediante el acceso a la dirección <https://ws050.juntadeandalucia.es/verificarFirma> indicando el código de VERIFICACIÓN

FIRMADO POR	RAQUEL MARIA ESPIN CRESPO	18/12/2024	
VERIFICACIÓN	Pk2jmUCNT2ZVULXR6LZ4ED5BQV9F2A	PÁG. 1405/2017	

**Datos considerados para el Cálculo de la Carga Ganadera mínima y máxima del expediente****Recintos Determinados para el Cálculo de Garga Ganadera Máxima**

REF.	REFERENCIA SIGPAC	CULTIVO	DESCRIPCIÓN CULTIVO	SUP.	
				S/R	RESUELTA (ha)
7513820	41-055-018-00018-00123	62000	PASTOS PERMANENTES DE 5 O MAS AÑOS-SIN VARIEDAD	S	0,00
170000005249377	41-055-003-00018-00042	62000	PASTOS PERMANENTES DE 5 O MAS AÑOS-SIN VARIEDAD	S	1,83
170000005249384	41-055-003-00018-00029	62000	PASTOS PERMANENTES DE 5 O MAS AÑOS-SIN VARIEDAD	S	1,44
170000005249392	41-055-002-00007-00013	62000	PASTOS PERMANENTES DE 5 O MAS AÑOS-SIN VARIEDAD	S	0,04
170000005249406	41-055-002-00303-00119	62000	PASTOS PERMANENTES DE 5 O MAS AÑOS-SIN VARIEDAD	S	0,00
170000005249407	41-055-002-00304-00119	62000	PASTOS PERMANENTES DE 5 O MAS AÑOS-SIN VARIEDAD	S	0,03
170000005249409	41-055-002-00022-00134	62000	PASTOS PERMANENTES DE 5 O MAS AÑOS-SIN VARIEDAD	S	0,00
170000005249411	41-055-002-00022-00147	62000	PASTOS PERMANENTES DE 5 O MAS AÑOS-SIN VARIEDAD	S	0,48
170000005249417	41-055-003-00018-00037	62000	PASTOS PERMANENTES DE 5 O MAS AÑOS-SIN VARIEDAD	S	6,97
170000005249420	41-055-002-00002-00002	62000	PASTOS PERMANENTES DE 5 O MAS AÑOS-SIN VARIEDAD	S	24,90
170000005249421	41-055-002-00002-00012	62000	PASTOS PERMANENTES DE 5 O MAS AÑOS-SIN VARIEDAD	S	0,57
170000005249422	41-055-002-00002-00014	62000	PASTOS PERMANENTES DE 5 O MAS AÑOS-SIN VARIEDAD	S	0,17
170000005249423	41-055-002-00002-00015	62000	PASTOS PERMANENTES DE 5 O MAS AÑOS-SIN VARIEDAD	S	0,43
170000005249424	41-055-002-00002-00016	62000	PASTOS PERMANENTES DE 5 O MAS AÑOS-SIN VARIEDAD	S	0,11
170000005249425	41-055-002-00002-00018	62000	PASTOS PERMANENTES DE 5 O MAS AÑOS-SIN VARIEDAD	S	2,77
170000005249426	41-055-003-00018-00005	62000	PASTOS PERMANENTES DE 5 O MAS AÑOS-SIN VARIEDAD	S	4,13
170000005249427	41-055-002-00002-00001	62000	PASTOS PERMANENTES DE 5 O MAS AÑOS-SIN VARIEDAD	S	6,62
170000005249428	41-055-003-00004-00002	62000	PASTOS PERMANENTES DE 5 O MAS AÑOS-SIN VARIEDAD	S	28,96
170000005249429	41-055-003-00005-00006	62000	PASTOS PERMANENTES DE 5 O MAS AÑOS-SIN VARIEDAD	S	63,52
170000005249431	41-055-002-00115-00008	62000	PASTOS PERMANENTES DE 5 O MAS AÑOS-SIN VARIEDAD	S	0,00
170000005249433	41-055-002-00002-00007	62000	PASTOS PERMANENTES DE 5 O MAS AÑOS-SIN VARIEDAD	S	0,78
170000005249434	41-055-002-00002-00008	62000	PASTOS PERMANENTES DE 5 O MAS AÑOS-SIN VARIEDAD	S	7,22
170000005249435	41-055-002-00002-00019	62000	PASTOS PERMANENTES DE 5 O MAS AÑOS-SIN VARIEDAD	S	5,14
170000005249436	41-055-002-00010-00001	62000	PASTOS PERMANENTES DE 5 O MAS AÑOS-SIN VARIEDAD	S	31,03
170000005249437	41-055-002-00012-00012	62000	PASTOS PERMANENTES DE 5 O MAS AÑOS-SIN VARIEDAD	S	9,67
170000005249438	41-055-002-00010-00004	62000	PASTOS PERMANENTES DE 5 O MAS AÑOS-SIN VARIEDAD	S	1,82
170000005249439	41-055-002-00012-00016	62000	PASTOS PERMANENTES DE 5 O MAS AÑOS-SIN VARIEDAD	S	2,36
170000005249440	41-055-002-00003-00001	62000	PASTOS PERMANENTES DE 5 O MAS AÑOS-SIN VARIEDAD	S	2,73
170000005249441	41-055-002-00003-00005	62000	PASTOS PERMANENTES DE 5 O MAS AÑOS-SIN VARIEDAD	S	7,88
170000005249443	41-055-002-00008-00008	62000	PASTOS PERMANENTES DE 5 O MAS AÑOS-SIN VARIEDAD	S	1,16
170000005249444	41-055-003-00018-00001	62000	PASTOS PERMANENTES DE 5 O MAS AÑOS-SIN VARIEDAD	S	7,94
170000005249446	41-055-003-00018-00036	62000	PASTOS PERMANENTES DE 5 O MAS AÑOS-SIN VARIEDAD	S	1,56
170000005249447	41-055-002-00022-00138	62000	PASTOS PERMANENTES DE 5 O MAS AÑOS-SIN VARIEDAD	S	0,01
170000005249449	41-055-002-00022-00151	62000	PASTOS PERMANENTES DE 5 O MAS AÑOS-SIN VARIEDAD	S	4,90
170000005249450	41-055-002-00304-00001	62000	PASTOS PERMANENTES DE 5 O MAS AÑOS-SIN VARIEDAD	S	0,06
170000005249451	41-055-002-00304-00124	62000	PASTOS PERMANENTES DE 5 O MAS AÑOS-SIN VARIEDAD	S	0,00

(1) Superficie declarada admisible ajustada con la superficie comprometida.  
(2) Factor de penalización valorando el alcance para el tipo de compromiso.

Puede verificar la integridad de una copia de este documento mediante la lectura del código QR adjunto o mediante el acceso a la dirección <https://ws050.juntadeandalucia.es/verificarFirma> indicando el código de VERIFICACIÓN

FIRMADO POR

RAQUEL MARIA ESPIN CRESPO

18/12/2024

VERIFICACIÓN

Pk2jmUCNT2ZVULXR6LZ4ED5BQV9F2A

PÁG. 1406/2017



**Datos considerados para el Cálculo de la Carga Ganadera mínima y máxima del expediente****Recintos Determinados para el Cálculo de Garga Ganadera Máxima**

REF.	REFERENCIA SIGPAC	CULTIVO	DESCRIPCIÓN CULTIVO	S/R	SUP.
					RESUELTA (ha)
170000005249452	41-055-003-00018-00004	62000	PASTOS PERMANENTES DE 5 O MAS AÑOS-SIN VARIEDAD	S	0,23
170000005249453	41-055-003-00018-00003	62000	PASTOS PERMANENTES DE 5 O MAS AÑOS-SIN VARIEDAD	S	0,12
170000005249455	41-055-002-00022-00102	62000	PASTOS PERMANENTES DE 5 O MAS AÑOS-SIN VARIEDAD	S	0,03
170000005249457	41-055-002-00008-00005	62000	PASTOS PERMANENTES DE 5 O MAS AÑOS-SIN VARIEDAD	S	0,70
170000005249458	41-055-002-00003-00004	62000	PASTOS PERMANENTES DE 5 O MAS AÑOS-SIN VARIEDAD	S	7,85
170000005249459	41-055-002-00002-00017	62000	PASTOS PERMANENTES DE 5 O MAS AÑOS-SIN VARIEDAD	S	3,65
170000005249460	41-055-002-00012-00018	62000	PASTOS PERMANENTES DE 5 O MAS AÑOS-SIN VARIEDAD	S	3,63
170000005249462	41-055-003-00018-00033	62000	PASTOS PERMANENTES DE 5 O MAS AÑOS-SIN VARIEDAD	S	1,65
170000005249463	41-055-003-00018-00012	62000	PASTOS PERMANENTES DE 5 O MAS AÑOS-SIN VARIEDAD	S	0,59
170000005249464	41-055-003-00018-00023	62000	PASTOS PERMANENTES DE 5 O MAS AÑOS-SIN VARIEDAD	S	46,30
170000005249468	41-055-002-00022-00135	62000	PASTOS PERMANENTES DE 5 O MAS AÑOS-SIN VARIEDAD	S	0,06
170000005249469	41-055-002-00022-00096	62000	PASTOS PERMANENTES DE 5 O MAS AÑOS-SIN VARIEDAD	S	0,05
170000005249474	41-055-003-00018-00031	62000	PASTOS PERMANENTES DE 5 O MAS AÑOS-SIN VARIEDAD	S	1,58
170000005249475	41-055-003-00018-00028	62000	PASTOS PERMANENTES DE 5 O MAS AÑOS-SIN VARIEDAD	S	14,59
170000005249476	41-055-003-00018-00039	62000	PASTOS PERMANENTES DE 5 O MAS AÑOS-SIN VARIEDAD	S	4,03
170000005249477	41-055-003-00018-00046	62000	PASTOS PERMANENTES DE 5 O MAS AÑOS-SIN VARIEDAD	S	2,58
170000005249479	41-055-003-00018-00026	62000	PASTOS PERMANENTES DE 5 O MAS AÑOS-SIN VARIEDAD	S	0,71
170000005249481	41-055-003-00018-00023	62000	PASTOS PERMANENTES DE 5 O MAS AÑOS-SIN VARIEDAD	S	47,37
170000005249485	41-055-003-00018-00044	62000	PASTOS PERMANENTES DE 5 O MAS AÑOS-SIN VARIEDAD	S	2,63
170000005249486	41-055-003-00018-00043	62000	PASTOS PERMANENTES DE 5 O MAS AÑOS-SIN VARIEDAD	S	4,39
170000005249491	41-055-003-00018-00041	62000	PASTOS PERMANENTES DE 5 O MAS AÑOS-SIN VARIEDAD	S	0,20
170000005249492	41-055-002-00007-00003	62000	PASTOS PERMANENTES DE 5 O MAS AÑOS-SIN VARIEDAD	S	0,82
170000005249493	41-055-003-00018-00002	62000	PASTOS PERMANENTES DE 5 O MAS AÑOS-SIN VARIEDAD	S	7,48
170000005249497	41-055-003-00018-00045	62000	PASTOS PERMANENTES DE 5 O MAS AÑOS-SIN VARIEDAD	S	2,80
170000005249498	41-055-002-00052-00001	62000	PASTOS PERMANENTES DE 5 O MAS AÑOS-SIN VARIEDAD	S	0,16
170000005249499	41-055-002-00022-00041	62000	PASTOS PERMANENTES DE 5 O MAS AÑOS-SIN VARIEDAD	S	0,42
170000005249502	41-055-002-00022-00027	62000	PASTOS PERMANENTES DE 5 O MAS AÑOS-SIN VARIEDAD	S	0,63
170000005249504	41-006-002-00073-00002	62000	PASTOS PERMANENTES DE 5 O MAS AÑOS-SIN VARIEDAD	S	0,05
170000005249505	41-006-002-00066-00025	62000	PASTOS PERMANENTES DE 5 O MAS AÑOS-SIN VARIEDAD	S	0,39
170000005249506	41-055-002-00022-00095	62000	PASTOS PERMANENTES DE 5 O MAS AÑOS-SIN VARIEDAD	S	0,08
170000005249507	41-055-002-00022-00059	62000	PASTOS PERMANENTES DE 5 O MAS AÑOS-SIN VARIEDAD	S	0,00
170000005249508	41-055-002-00022-00030	62000	PASTOS PERMANENTES DE 5 O MAS AÑOS-SIN VARIEDAD	S	0,00
170000005249509	41-055-002-00302-00030	62000	PASTOS PERMANENTES DE 5 O MAS AÑOS-SIN VARIEDAD	S	0,00
170000005249510	41-055-002-00022-00087	62000	PASTOS PERMANENTES DE 5 O MAS AÑOS-SIN VARIEDAD	S	0,00
170000005249511	41-055-002-00022-00086	62000	PASTOS PERMANENTES DE 5 O MAS AÑOS-SIN VARIEDAD	S	0,02
170000005249512	41-055-002-00022-00082	62000	PASTOS PERMANENTES DE 5 O MAS AÑOS-SIN VARIEDAD	S	0,00

(1) Superficie declarada admisible ajustada con la superficie comprometida.  
(2) Factor de penalización valorando el alcance para el tipo de compromiso.

Puede verificar la integridad de una copia de este documento mediante la lectura del código QR adjunto o mediante el acceso a la dirección <https://ws050.juntadeandalucia.es/verificarFirma> indicando el código de VERIFICACIÓN

FIRMADO POR	RAQUEL MARIA ESPIN CRESPO	18/12/2024	
VERIFICACIÓN	Pk2jmUCNT2ZVULXR6LZ4ED5BQV9F2A	PÁG. 1407/2017	

**Datos considerados para el Cálculo de la Carga Ganadera mínima y máxima del expediente****Recintos Determinados para el Cálculo de Garga Ganadera Máxima**

REF.	REFERENCIA SIGPAC	CULTIVO	DESCRIPCIÓN CULTIVO	SUP.	
				S/R	RESUELTA (ha)
170000005249513	41-055-002-00022-00078	62000	PASTOS PERMANENTES DE 5 O MAS AÑOS-SIN VARIEDAD	S	0,00
170000005249514	41-006-002-00073-00003	62000	PASTOS PERMANENTES DE 5 O MAS AÑOS-SIN VARIEDAD	S	0,01
170000005249515	41-006-002-00066-00015	62000	PASTOS PERMANENTES DE 5 O MAS AÑOS-SIN VARIEDAD	S	0,07
170000005249516	41-055-002-00022-00076	62000	PASTOS PERMANENTES DE 5 O MAS AÑOS-SIN VARIEDAD	S	0,15
170000005249517	41-055-002-00022-00121	62000	PASTOS PERMANENTES DE 5 O MAS AÑOS-SIN VARIEDAD	S	0,18
170000005249519	41-055-002-00022-00026	62000	PASTOS PERMANENTES DE 5 O MAS AÑOS-SIN VARIEDAD	S	0,00
170000005249521	41-055-002-00022-00036	62000	PASTOS PERMANENTES DE 5 O MAS AÑOS-SIN VARIEDAD	S	0,00
170000005249522	41-055-002-00022-00125	62000	PASTOS PERMANENTES DE 5 O MAS AÑOS-SIN VARIEDAD	S	0,00
170000005249523	41-055-002-00009-00001	62000	PASTOS PERMANENTES DE 5 O MAS AÑOS-SIN VARIEDAD	S	1,93
170000005249524	41-055-002-00012-00015	62000	PASTOS PERMANENTES DE 5 O MAS AÑOS-SIN VARIEDAD	S	0,00
170000005249525	41-006-002-00066-00011	62000	PASTOS PERMANENTES DE 5 O MAS AÑOS-SIN VARIEDAD	S	1,29
170000005249526	41-055-002-00011-00001	62000	PASTOS PERMANENTES DE 5 O MAS AÑOS-SIN VARIEDAD	S	13,03
170000005249527	41-006-002-00066-00004	62000	PASTOS PERMANENTES DE 5 O MAS AÑOS-SIN VARIEDAD	S	0,36
170000005249528	41-006-002-00066-00014	62000	PASTOS PERMANENTES DE 5 O MAS AÑOS-SIN VARIEDAD	S	0,17
170000005249529	41-006-002-00066-00021	62000	PASTOS PERMANENTES DE 5 O MAS AÑOS-SIN VARIEDAD	S	0,25
170000005249530	41-006-002-00066-00009	62000	PASTOS PERMANENTES DE 5 O MAS AÑOS-SIN VARIEDAD	S	0,22
170000005249531	41-055-003-00018-00016	62000	PASTOS PERMANENTES DE 5 O MAS AÑOS-SIN VARIEDAD	S	3,80
170000005249532	41-055-002-00017-00008	62000	PASTOS PERMANENTES DE 5 O MAS AÑOS-SIN VARIEDAD	S	7,01
170000005249533	41-055-003-00018-00023	62000	PASTOS PERMANENTES DE 5 O MAS AÑOS-SIN VARIEDAD	S	21,68
170000005249534	41-055-002-00004-00007	62000	PASTOS PERMANENTES DE 5 O MAS AÑOS-SIN VARIEDAD	S	1,11
170000005249535	41-055-018-00003-00073	62000	PASTOS PERMANENTES DE 5 O MAS AÑOS-SIN VARIEDAD	S	0,00
170000005249536	41-055-002-00019-00002	62000	PASTOS PERMANENTES DE 5 O MAS AÑOS-SIN VARIEDAD	S	13,46
170000005249537	41-055-002-00018-00015	62000	PASTOS PERMANENTES DE 5 O MAS AÑOS-SIN VARIEDAD	S	1,74
170000005249538	41-055-018-00003-00074	62000	PASTOS PERMANENTES DE 5 O MAS AÑOS-SIN VARIEDAD	S	0,16
170000005249539	41-006-002-00066-00002	62000	PASTOS PERMANENTES DE 5 O MAS AÑOS-SIN VARIEDAD	S	0,03
170000005249540	41-055-002-00004-00002	62000	PASTOS PERMANENTES DE 5 O MAS AÑOS-SIN VARIEDAD	S	0,68
170000005249541	41-055-002-00022-00055	62000	PASTOS PERMANENTES DE 5 O MAS AÑOS-SIN VARIEDAD	S	0,00
170000005249542	41-006-002-00066-00003	62000	PASTOS PERMANENTES DE 5 O MAS AÑOS-SIN VARIEDAD	S	0,15
170000005249544	41-055-003-00018-00018	62000	PASTOS PERMANENTES DE 5 O MAS AÑOS-SIN VARIEDAD	S	2,94
170000005249546	41-055-003-00018-00015	62000	PASTOS PERMANENTES DE 5 O MAS AÑOS-SIN VARIEDAD	S	1,76
170000005249547	41-055-002-00022-00042	62000	PASTOS PERMANENTES DE 5 O MAS AÑOS-SIN VARIEDAD	S	0,00
170000005249548	41-055-018-00003-00011	62000	PASTOS PERMANENTES DE 5 O MAS AÑOS-SIN VARIEDAD	S	0,17
170000005249549	41-055-018-00003-00010	62000	PASTOS PERMANENTES DE 5 O MAS AÑOS-SIN VARIEDAD	S	0,28
170000005249550	41-055-018-00003-00070	62000	PASTOS PERMANENTES DE 5 O MAS AÑOS-SIN VARIEDAD	S	0,02
170000005249551	41-055-002-00022-00073	62000	PASTOS PERMANENTES DE 5 O MAS AÑOS-SIN VARIEDAD	S	0,00
170000005249552	41-055-002-00022-00043	62000	PASTOS PERMANENTES DE 5 O MAS AÑOS-SIN VARIEDAD	S	0,81

(1) Superficie declarada admisible ajustada con la superficie comprometida.  
(2) Factor de penalización valorando el alcance para el tipo de compromiso.

Puede verificar la integridad de una copia de este documento mediante la lectura del código QR adjunto o mediante el acceso a la dirección <https://ws050.juntadeandalucia.es/verificarFirma> indicando el código de VERIFICACIÓN

FIRMADO POR	RAQUEL MARIA ESPIN CRESPO	18/12/2024	
VERIFICACIÓN	Pk2jmUCNT2ZVULXR6LZ4ED5BQV9F2A	PÁG. 1408/2017	

**Datos considerados para el Cálculo de la Carga Ganadera mínima y máxima del expediente****Recintos Determinados para el Cálculo de Garga Ganadera Máxima**

REF.	REFERENCIA SIGPAC	CULTIVO	DESCRIPCIÓN CULTIVO	SUP.	
				S/R	RESUELTA (ha)
1700000005249553	41-055-002-00022-00049	62000	PASTOS PERMANENTES DE 5 O MAS AÑOS-SIN VARIEDAD	S	0,00
1700000005249554	41-055-002-00022-00037	62000	PASTOS PERMANENTES DE 5 O MAS AÑOS-SIN VARIEDAD	S	0,06
1700000005249555	41-055-002-00008-00004	62000	PASTOS PERMANENTES DE 5 O MAS AÑOS-SIN VARIEDAD	S	0,76
1700000005249556	41-055-002-00010-00002	62000	PASTOS PERMANENTES DE 5 O MAS AÑOS-SIN VARIEDAD	S	2,96
1700000005249557	41-055-003-00018-00007	62000	PASTOS PERMANENTES DE 5 O MAS AÑOS-SIN VARIEDAD	S	20,49
1700000005249558	41-055-002-00022-00133	62000	PASTOS PERMANENTES DE 5 O MAS AÑOS-SIN VARIEDAD	S	0,04
1700000005249559	41-055-003-00018-00027	62000	PASTOS PERMANENTES DE 5 O MAS AÑOS-SIN VARIEDAD	S	11,36
1700000005249561	41-055-018-00018-00103	62000	PASTOS PERMANENTES DE 5 O MAS AÑOS-SIN VARIEDAD	S	0,17
1700000005249563	41-055-002-00008-00001	62000	PASTOS PERMANENTES DE 5 O MAS AÑOS-SIN VARIEDAD	S	0,27
1700000005249567	41-055-002-00007-00004	62000	PASTOS PERMANENTES DE 5 O MAS AÑOS-SIN VARIEDAD	S	0,54
1700000005249568	41-055-018-00003-00009	62000	PASTOS PERMANENTES DE 5 O MAS AÑOS-SIN VARIEDAD	S	0,13

**Incidencias de carga ganadera****INCIDENCIA DESCRIPCIÓN**

224	La superficie de cruce total de productos de la agrupación Pastos permanentes sobre un mismo recinto en una misma solicitud, no puede superar la superficie total admisible de pastos. Ref:7513819 Recinto:41-055-018-00018-00103 Cultivo:62000 PASTOS PERMANENTES DE 5 O MAS AÑOS-SIN VARIEDAD Secano Superficie admisible de pastos del recinto según SIGPAC.:33 Suma de superficies de cruce netas declaradas para este recinto por el solicitante.:69 Exceso de superficie (Hectáreas):0,17 Ref:1700000005249561 Recinto:41-055-018-00018-00103 Cultivo:62000 PASTOS PERMANENTES DE 5 O MAS AÑOS-SIN VARIEDAD Secano Superficie admisible de pastos del recinto según SIGPAC.:33 Suma de superficies de cruce netas declaradas para este recinto por el solicitante.:69 Exceso de superficie (Hectáreas):0,19
238	Recinto cuyo CAP declarado es mayor al CAP prevalente y no presenta alegación al SIGPAC. Ref:7513820 Recinto:41-055-018-00018-00123 Cultivo:62000 PASTOS PERMANENTES DE 5 O MAS AÑOS-SIN VARIEDAD Secano CAP prevalente: CAP declarado:55 Exceso de superficie (Hectáreas):0,03
100407	Explotación solicitada no forma parte de ningún organismo de control autorizado para la producción ecológica en Andalucía o fecha de inscripción posterior al plazo establecido ( Anexo I. Criterios de Subvencionabilidad. Orden 28 de marzo de 2023 ). Explotación:ES410550000202 Especie:BOVINA

(1) Superficie declarada admisible ajustada con la superficie comprometida.  
(2) Factor de penalización valorando el alcance para el tipo de compromiso.Puede verificar la integridad de una copia de este documento mediante la lectura del código QR adjunto o mediante el acceso a la dirección <https://ws050.juntadeandalucia.es/verificarFirma> indicando el código de VERIFICACIÓN

FIRMADO POR	RAQUEL MARIA ESPIN CRESPO	18/12/2024	
VERIFICACIÓN	Pk2jmUCNT2ZVULXR6LZ4ED5BQV9F2A	PÁG. 1409/2017	

**APELLIDOS Y NOMBRE / RAZÓN SOCIAL**

MARTINEZ RAMIREZ ISABEL

**NIF**

\*\*\*\*1956\*

**EXPEDIENTE**

1100745

**ANUALIDAD DE PAGO**

1ª

**IMPORTE POR ANUALIDAD**

	2023	2024	2025	2026	2027
<b>IMPORTE MÁXIMO SUBVENCIONABLE</b>	3.432,78 €	3.432,78 €	3.432,78 €	3.432,78 €	3.432,78 €
<b>IMPORTE MEDIO DE TRANSFERENCIA (€/ha)</b>	308,43 €	308,43 €	308,43 €	308,43 €	308,43 €

**RESUMEN DE UNIDADES**

Cód	GRUPO DE PAGO	Sup. Dec. Admisible (ha)	Sup. Comprometida (ha)	Sup. ajustada compromiso (1) (ha)	% sobredec.	Sup. Resuelta (ha)	Importe Declarado	Importe Topado	Importe Resuelto	Importe tras sobredec.
429	OLIVAR	4,51		4,51	0,00	4,51	1.118,03	1.118,03	1.118,03	1.118,03
433	FRUTALES REGADÍO	6,62		6,62	0,00	6,62	2.314,75	2.314,75	2.314,75	2.314,75
<b>TOTAL</b>		11,13	11,13	11,13		11,13	3.432,78	3.432,78	3.432,78	3.432,78

**APLICACIÓN DE REDUCCIONES Y PENALIZACIONES**

GRUPO DE PAGO	Importe Calculado	Importe prereduc.	Criterios de subvencionabilidad y compromisos	Presentación tardía	Omisión declaración	Condicionalidad	IMPORTE (Euros) RESUELTO
FRUTALES REGADÍO	2.314,75	2.314,75	0,00	0,00	0,00	0,00	2.314,75
OLIVAR	1.118,03	1.118,03	0,00	0,00	0,00	0,00	1.118,03
<b>TOTAL</b>	3.432,78	3.432,78					3.432,78

**RESUMEN DE PAGOS**

	RESUELTO	FEADER	MAPA	CAPADR
FRUTALES REGADÍO - Pago realizado	2.314,75 €	1.967,54 €	227,08 €	120,13 €
OLIVAR - Pago realizado	1.118,03 €	950,33 €	109,68 €	58,02 €
<b>TOTAL</b>	3.432,78 €	2.917,87 €	336,76 €	178,15 €

**RECINTOS RESUELTOS**

REE	REFERENCIA SIGPAC	CULTIVO	DESCRIPCIÓN CULTIVO	S/R G.PAGO	PEND. MEDIA (%)	SUP. DEC. ADMISIBLE (ha)	SUP. COMPROM. (ha)	SUP. AJUSTADA COMPROM. (1) (ha)	SUP. CONV. SIGPAC (ha)	SUP. CERTIF. (ha)	SUP. CAMPO (ha)	SUP. CAMPO DETER. CULT. DECLARADO (ha)	SUP. DEC. REDUCIDA (ha)	SUP. RESUELTA (ha)
-72797	41-055-023-00165-008	101003	OLIVAR-ARBEQUINA	R	429	0,80	4,51	4,51	4,51	4,51			4,51	4,51
1700000005085456	41-055-023-00165-001	206008	NARANJO-SALUSTIANA	R	433	0,90	6,62	6,62	6,62	6,62			6,62	6,62

(1) Superficie declarada admisible ajustada con la superficie comprometida.  
(2) Factor de penalización valorando el alcance para el tipo de compromiso.

Puede verificar la integridad de una copia de este documento mediante la lectura del código QR adjunto o mediante el acceso a la dirección <https://ws050.juntadeandalucia.es/verificarFirma> indicando el código de VERIFICACIÓN

FIRMADO POR

RAQUEL MARIA ESPIN CRESPO

18/12/2024

VERIFICACIÓN

Pk2jmUCNT2ZVULXR6LZ4ED5BQV9F2A

PÁG. 1410/2017



**APELLIDOS Y NOMBRE / RAZÓN SOCIAL**

MARTINEZ RIDAO AGRICOLA,S.L.

**NIF**

\*\*\*\*7756\*

**EXPEDIENTE**

1282506

**ANUALIDAD DE PAGO**

1ª

**IMPORTES POR ANUALIDAD**

	2023	2024	2025	2026	2027
<b>IMPORTE MÁXIMO SUBVENCIONABLE</b>	2.583,99 €	2.583,99 €	2.583,99 €	2.583,99 €	2.583,99 €
<b>IMPORTE MEDIO DE TRANSFERENCIA (€/ha)</b>	349,66 €	349,66 €	349,66 €	349,66 €	349,66 €

**RESUMEN DE UNIDADES**

Cód	GRUPO DE PAGO	Sup. Dec. Admisible (ha)	Sup. Comprometida (ha)	Sup. ajustada compromiso (1) (ha)	% sobredec.	Sup. Resuelta (ha)	Importe Declarado	Importe Topado	Importe Resuelto	Importe tras sobredec.
433	FRUTALES REGADÍO	7,39		7,39	0,00	7,39	2.583,99	2.583,99	2.583,99	2.583,99
<b>TOTAL</b>		7,39	7,39	7,39		7,39	2.583,99	2.583,99	2.583,99	2.583,99

**APLICACIÓN DE REDUCCIONES Y PENALIZACIONES**

GRUPO DE PAGO	Importe Calculado	Importe prereduc.	Criterios de subvencionabilidad y compromisos	Presentación tardía	Omisión declaración	Condicionalidad	IMPORTE (Euros) RESUELTO
FRUTALES REGADÍO	2.583,99	2.583,99	0,00	0,00	0,00	0,00	2.583,99
<b>TOTAL</b>	2.583,99	2.583,99					2.583,99

**RESUMEN DE PAGOS**

	IMPORTE ( Euros )			
	RESUELTO	FEADER	MAPA	CAPADR
FRUTALES REGADÍO - Pago realizado	2.583,99 €	2.196,39 €	253,49 €	134,11 €

**RECINTOS RESUELTOS**

REF.	REFERENCIA SIGPAC	CULTIVO DESCRIPCIÓN CULTIVO	S/R G.PAGO	PEND. MEDIA (%)	SUP. DEC. ADMISIBLE (ha)	SUP. COMPROM. (ha)	SUP. AJUSTADA COMPR.(1) (ha)	SUP. CONY. SIGPAC (ha)	SUP. CERTIE (ha)	SUP. CAMPO (ha)	SUP. CAMPO DETER. CULT. DECLARADO (ha)	SUP. DEC. REDUCIDA (ha)	SUP. RESUELTA (ha)
4584130	41-024-005-00049-002	206004 NARANJO-NAVELINA	R 433	2,50	2,50	2,50	2,50	2,50	2,50			2,50	2,50
4584135	41-024-005-00049-002	206003 NARANJO-NAVELATE	R 433	2,50	1,38	1,38	1,38	1,38	1,38			1,38	1,38
1700000006565419	41-024-005-00048-002	208003 POMELO O TORONJA-STAR RUBY	R 433	9,10	0,02	0,02	0,02	0,02	0,02			0,02	0,02
1700000006565437	41-024-005-00064-001	208003 POMELO O TORONJA-STAR RUBY	R 433	2,10	3,49	3,49	3,49	3,49	3,49			3,49	3,49

**INCIDENCIAS****INCIDENCIA DESCRIPCIÓN**

- 100421 Recinto declarado por error para una operación de la 6503, que se ha corregido de oficio marcando la operación correcta, de acuerdo con la fecha de inscripción del recinto en la producción ecológica.  
 Ref:1700000006565419 Recinto:41-024-005-00048-00002 Cultivo:208003 POMELO O TORONJA-STAR RUBY Regadío  
 Ref:4584135 Recinto:41-024-005-00049-00002 Cultivo:206003 NARANJO-NAVELATE Regadío  
 Ref:4584130 Recinto:41-024-005-00049-00002 Cultivo:206004 NARANJO-NAVELINA Regadío  
 Ref:1700000006565437 Recinto:41-024-005-00064-00001 Cultivo:208003 POMELO O TORONJA-STAR RUBY Regadío

(1) Superficie declarada admisible ajustada con la superficie comprometida.  
 (2) Factor de penalización valorando el alcance para el tipo de compromiso.

Puede verificar la integridad de una copia de este documento mediante la lectura del código QR adjunto o mediante el acceso a la dirección <https://ws050.juntadeandalucia.es/verificarFirma> indicando el código de VERIFICACIÓN

FIRMADO POR

RAQUEL MARIA ESPIN CRESPO

18/12/2024

VERIFICACIÓN

Pk2jmUCNT2ZVULXR6LZ4ED5BQV9F2A

PÁG. 1411/2017





**APELLIDOS Y NOMBRE / RAZÓN SOCIAL**

MARTINEZ SANCHEZ ANGELES

**NIF**  
\*\*\*6629\***EXPEDIENTE**  
1206802**ANUALIDAD DE PAGO**  
1ª**IMPORTES POR ANUALIDAD**

	2023	2024	2025	2026	2027
<b>IMPORTE MÁXIMO SUBVENCIONABLE</b>	1.519,63 €	1.519,63 €	1.519,63 €	1.519,63 €	1.519,63 €
<b>IMPORTE MEDIO DE TRANSFERENCIA (€/ha)</b>	247,90 €	247,90 €	247,90 €	247,90 €	247,90 €

**RESUMEN DE UNIDADES**

Cód	GRUPO DE PAGO	Sup. Dec. Admisible (ha)	Sup. Comprometida (ha)	Sup. ajustada compromiso (1) (ha)	% sobredec.	Sup. Resuelta (ha)	Importe Declarado	Importe Topado	Importe Resuelto	Importe tras sobredec.
429	OLIVAR	6,13		6,13	0,00	6,13	1.519,63	1.519,63	1.519,63	1.519,63
<b>TOTAL</b>		6,13	6,13	6,13		6,13	1.519,63	1.519,63	1.519,63	1.519,63

**APLICACIÓN DE REDUCCIONES Y PENALIZACIONES**

GRUPO DE PAGO	Importe Calculado	Importe prereduc.	Criterios de subvencionabilidad y compromisos	Presentación tardía	Omisión declaración	Condicionalidad	IMPORTE (Euros) RESUELTO
OLIVAR	1.519,63	1.519,63	0,00	0,00	0,00	0,00	1.519,63
<b>TOTAL</b>	1.519,63	1.519,63					1.519,63

**RESUMEN DE PAGOS****IMPORTE ( Euros )**

	RESUELTO	FEADER	MAPA	CAPADR
OLIVAR - Pago realizado	1.519,63 €	1.291,69 €	149,08 €	78,86 €

**RECINTOS RESUELTOS**

REF.	REFERENCIA SIGPAC	CULTIVO	DESCRIPCIÓN CULTIVO	S/R	G.PAGO	PEND. MEDIA (%)	SUP. DEC. ADMISIBLE (ha)	SUP. COMPROM. (ha)	SUP. AJUSTADA COMPR.(1) (ha)	SUP. CONV. SIGPAC (ha)	SUP. CERTIE (ha)	SUP. CAMPO (ha)	SUP. CAMPO DETER. CULT. DECLARADO (ha)	SUP. DEC. REDUCIDA (ha)	SUP. RESUELTA (ha)
-1331102	41-033-034-00214-006	101268	OLIVAR-PICO LIMON	S	429	34,80	0,02	0,02	0,02		0,02			0,02	0,02
-1331100	41-033-034-00116-006	101268	OLIVAR-PICO LIMON	S	429	28,50	6,11	6,11	6,11		6,11			6,11	6,11

(1) Superficie declarada admisible ajustada con la superficie comprometida.  
(2) Factor de penalización valorando el alcance para el tipo de compromiso.Puede verificar la integridad de una copia de este documento mediante la lectura del código QR adjunto o mediante el acceso a la dirección <https://ws050.juntadeandalucia.es/verificarFirma> indicando el código de VERIFICACIÓN

FIRMADO POR

RAQUEL MARIA ESPIN CRESPO

18/12/2024

VERIFICACIÓN

Pk2jmUCNT2ZVULXR6LZ4ED5BQV9F2A

PÁG. 1412/2017





**APELLIDOS Y NOMBRE / RAZÓN SOCIAL**

MARTINEZ YLLANES PASTORA

**NIF**

\*\*\*6099\*

**EXPEDIENTE**

1235171

**ANUALIDAD DE PAGO**

1ª

**IMPORTES POR ANUALIDAD**

	2023	2024	2025	2026	2027
<b>IMPORTE MÁXIMO SUBVENCIONABLE</b>	9.916,00 €	9.916,00 €	9.916,00 €	9.916,00 €	9.916,00 €
<b>IMPORTE MEDIO DE TRANSFERENCIA (€/ha)</b>	247,90 €	247,90 €	247,90 €	247,90 €	247,90 €

**RESUMEN DE UNIDADES**

Cód	GRUPO DE PAGO	Sup. Dec. Admisible (ha)	Sup. Comprometida (ha)	Sup. ajustada compromiso (1) (ha)	% sobredec.	Sup. Resuelta (ha)	Importe Declarado	Importe Topado	Importe Resuelto	Importe tras sobredec.
429	OLIVAR	68,42		40,00	0,00	40,00	9.916,00	9.916,00	9.916,00	9.916,00
<b>TOTAL</b>		68,42	40,00	40,00		40,00	9.916,00	9.916,00	9.916,00	9.916,00

**APLICACIÓN DE REDUCCIONES Y PENALIZACIONES**

GRUPO DE PAGO	Importe Calculado	Importe prereduc.	Criterios de subvencionabilidad y compromisos	Presentación tardía	Omisión declaración	Condicionalidad	IMPORTE (Euros) RESUELTO
OLIVAR	9.916,00	9.916,00	0,00	0,00	0,00	0,00	9.916,00
<b>TOTAL</b>	9.916,00	9.916,00					9.916,00

**RESUMEN DE PAGOS****IMPORTE ( Euros )**

	RESUELTO	FEADER	MAPA	CAPADR
OLIVAR - Pago realizado	9.916,00 €	8.428,60 €	972,76 €	514,64 €

**RECINTOS RESUELTOS**

REF.	REFERENCIA SIGPAC	CULTIVO	DESCRIPCIÓN CULTIVO	S/R G.PAGO	PEND. MEDIA (%)	SUP. DEC. ADMISIBLE (ha)	SUP. COMPROM. (ha)	SUP. AJUSTADA COMPR.(1) (ha)	SUP. CONY. SIGPAC (ha)	SUP. CERTIE (ha)	SUP. CAMPO (ha)	SUP. CAMPO DETER. CULT. DECLARADO (ha)	SUP. DEC. REDUCIDA (ha)	SUP. RESUELTA (ha)
1700000005023911	41-012-004-00061-001	101130	OLIVAR-GORDAL SEVILLANA	S	429	2,60	1,92	1,92	1,92	1,92				1,92
1700000005023912	41-012-004-00062-001	101130	OLIVAR-GORDAL SEVILLANA	S	429	2,00	3,80	3,80	3,80	3,80				3,80
1700000005023913	41-015-012-00150-003	101218	OLIVAR-MANZANILLA DE SEVILLA	S	429	2,90	41,22	41,22	41,22	41,22				41,22
1700000005023914	41-015-012-00169-001	101218	OLIVAR-MANZANILLA DE SEVILLA	S	429	2,60	10,67	10,67	10,67	10,67				10,67
1700000005023915	41-016-021-00027-001	101218	OLIVAR-MANZANILLA DE SEVILLA	R	429	2,50	2,98	2,98	2,98	2,98				2,98
1700000005023916	41-094-006-00075-002	101218	OLIVAR-MANZANILLA DE SEVILLA	R	429	1,70	4,54	4,54	4,54	4,54				4,54
1700000005023917	41-094-006-00076-001	101218	OLIVAR-MANZANILLA DE SEVILLA	R	429	1,80	2,75	2,75	2,75	2,75				2,75
1700000005023918	41-094-003-00008-001	101218	OLIVAR-MANZANILLA DE SEVILLA	S	429	3,90	0,47	0,47	0,47	0,47				0,47
1700000005023919	41-016-001-00069-002	101130	OLIVAR-GORDAL SEVILLANA	R	429	2,30	0,07	0,07	0,07	0,07				0,07

**INCIDENCIAS****INCIDENCIA DESCRIPCIÓN**

- 248 Verifica que los recintos declarados con sistema de explotación regadío corresponden realmente a regadío según SIGPAC.  
 Ref:1700000005023919 Recinto:41-016-001-00069-00002 Cultivo:101130 OLIVAR-GORDAL SEVILLANA Regadío  
 Ref:1700000005023916 Recinto:41-094-006-00075-00002 Cultivo:101218 OLIVAR-MANZANILLA DE SEVILLA Regadío  
 Ref:1700000005023917 Recinto:41-094-006-00076-00001 Cultivo:101218 OLIVAR-MANZANILLA DE SEVILLA Regadío
- 100402 Recinto solicitado no forma parte de ningún organismo de control autorizado para la producción ecológica en Andalucía o fecha de inscripción posterior al plazo establecido ( Anexo I. Criterios de Subvencionabilidad. Orden 28 de marzo de 2023 ).  
 Ref:-1403845 Recinto:41-016-001-00086-00003 Cultivo:101130 OLIVAR-GORDAL SEVILLANA Regadío
- 100424 Solicita recinto que no está comprometido para la operación.  
 Ref:-1403845 Recinto:41-016-001-00086-00003 Cultivo:101130 OLIVAR-GORDAL SEVILLANA Regadío

(1) Superficie declarada admisible ajustada con la superficie comprometida.  
 (2) Factor de penalización valorando el alcance para el tipo de compromiso.

Puede verificar la integridad de una copia de este documento mediante la lectura del código QR adjunto o mediante el acceso a la dirección <https://ws050.juntadeandalucia.es/verificarFirma> indicando el código de VERIFICACIÓN

FIRMADO POR

RAQUEL MARIA ESPIN CRESPO

18/12/2024

VERIFICACIÓN

Pk2jmUCNT2ZVULXR6LZ4ED5BQV9F2A

PÁG. 1413/2017



**APELLIDOS Y NOMBRE / RAZÓN SOCIAL**

MARTOS ALMENARA ANTONIO

**NIF**

\*\*\*7128\*

**EXPEDIENTE**

1145445

**ANUALIDAD DE PAGO**

1ª

**IMPORTES POR ANUALIDAD**

	2023	2024	2025	2026	2027
IMPORTE MÁXIMO SUBVENCIONABLE	1.098,20 €	1.098,20 €	1.098,20 €	1.098,20 €	1.098,20 €
IMPORTE MEDIO DE TRANSFERENCIA (€/ha)	247,90 €	247,90 €	247,90 €	247,90 €	247,90 €

**RESUMEN DE UNIDADES**

Cód	GRUPO DE PAGO	Sup. Dec. Admisible (ha)	Sup. Comprometida (ha)	Sup. ajustada compromiso (1) (ha)	% sobredec.	Sup. Resuelta (ha)	Importe Declarado	Importe Topado	Importe Resuelto	Importe tras sobredec.
429	OLIVAR	4,43		4,43	0,00	4,43	1.098,20	1.098,20	1.098,20	1.098,20
<b>TOTAL</b>		4,43	4,43	4,43		4,43	1.098,20	1.098,20	1.098,20	1.098,20

**APLICACIÓN DE REDUCCIONES Y PENALIZACIONES**

GRUPO DE PAGO	Importe Calculado	Importe prereduc.	Criterios de subvencionabilidad y compromisos	Presentación tardía	Omisión declaración	Condicionalidad	IMPORTE (Euros) RESUELTO
OLIVAR	1.098,20	1.098,20	0,00	0,00	0,00	0,00	1.098,20
<b>TOTAL</b>	1.098,20	1.098,20					1.098,20

**RESUMEN DE PAGOS****IMPORTE ( Euros )**

	RESUELTO	FEADER	MAPA	CAPADR
OLIVAR - Pago realizado	1.098,20 €	933,47 €	107,73 €	57,00 €

**RECINTOS RESUELTOS**

REF.	REFERENCIA SIGPAC	CULTIVO	DESCRIPCIÓN CULTIVO	S/R G.PAGO	PEND. MEDIA (%)	SUP. DEC. ADMISIBLE (ha)	SUP. COMPROM. (ha)	SUP. AJUSTADA COMPR.(1) (ha)	SUP. CONY. SIGPAC (ha)	SUP. CERTIE (ha)	SUP. CAMPO (ha)	SUP. CAMPO DETER. CULT. DECLARADO (ha)	SUP. DEC. REDUCIDA (ha)	SUP. RESUELTA (ha)
1700000005852173	41-066-003-00027-001	101268	OLIVAR-PICO LIMON	S 429	47,40	0,02	0,02	0,02		0,02			0,02	0,02
1700000005852174	41-066-003-00028-001	101268	OLIVAR-PICO LIMON	S 429	50,70	4,33	4,33	4,33		4,33			4,33	4,33
1700000005852175	41-066-003-00032-001	101268	OLIVAR-PICO LIMON	S 429	37,90	0,05	0,05	0,05		0,05			0,05	0,05
1700000005852176	41-066-003-00033-001	101268	OLIVAR-PICO LIMON	S 429	52,50	0,03	0,03	0,03		0,03			0,03	0,03

(1) Superficie declarada admisible ajustada con la superficie comprometida.  
(2) Factor de penalización valorando el alcance para el tipo de compromiso.

Puede verificar la integridad de una copia de este documento mediante la lectura del código QR adjunto o mediante el acceso a la dirección <https://ws050.juntadeandalucia.es/verificarFirma> indicando el código de VERIFICACIÓN

FIRMADO POR

RAQUEL MARIA ESPIN CRESPO

18/12/2024

VERIFICACIÓN

Pk2jmUCNT2ZVULXR6LZ4ED5BQV9F2A

PÁG. 1414/2017



**APELLIDOS Y NOMBRE / RAZÓN SOCIAL**

MARTOS BERMUDEZ ANTONIO

**NIF**

\*\*\*4757\*

**EXPEDIENTE**

1163699

**ANUALIDAD DE PAGO**

1ª

**IMPORTE POR ANUALIDAD**

	2023	2024	2025	2026	2027
<b>IMPORTE MÁXIMO SUBVENCIONABLE</b>	13.124,76 €	13.124,76 €	13.124,76 €	13.124,76 €	13.124,76 €
<b>IMPORTE MEDIO DE TRANSFERENCIA (€/ha)</b>	124,08 €	124,08 €	124,08 €	124,08 €	124,08 €

**RESUMEN DE UNIDADES**

Cód	GRUPO DE PAGO	Sup. Dec. Admisible (ha)	Sup. Comprometida (ha)	Sup. ajustada compromiso (1) (ha)	% sobredec.	Sup. Resuelta (ha)	Importe Declarado	Importe Topado	Importe Resuelto	Importe tras sobredec.
428	PASTOS ASOCIADOS A GANADERÍA ECOLÓGICA	816,48		75,00	0,00	75,00	6.161,25	6.161,25	6.161,25	6.161,25
429	OLIVAR	28,09		28,09	0,00	28,09	6.963,51	6.963,51	6.963,51	6.963,51
434	HERBÁCEOS NO ELEGIBLES	2,69		2,69	0,00	2,69	0,00	0,00	0,00	0,00
<b>TOTAL</b>		847,26	105,78	105,78		105,78	13.124,76	13.124,76	13.124,76	13.124,76

**APLICACIÓN DE REDUCCIONES Y PENALIZACIONES**

GRUPO DE PAGO	Importe Calculado	Importe prerreduc.	Criterios de subvencionabilidad y compromisos	Presentación tardía	Omisión declaración	Condicionalidad	IMPORTE (Euros) RESUELTO
HERBÁCEOS NO ELEGIBLES	0,00	0,00	0,00	0,00	0,00	0,00	0,00
OLIVAR	6.963,51	6.963,51	0,00	0,00	0,00	0,00	6.963,51
PASTOS ASOCIADOS A GANADERÍA	6.161,25	6.161,25	0,00	0,00	0,00	0,00	6.161,25
<b>TOTAL</b>	13.124,76	13.124,76					13.124,76

**RESUMEN DE PAGOS**

	RESUELTO	FEADER	MAPA	CAPADR
OLIVAR - Pago realizado	6.963,51 €	5.918,98 €	683,12 €	361,41 €
PASTOS ASOCIADOS A GANADERÍA ECOLÓGICA - Pago realizado	6.161,25 €	5.237,06 €	604,42 €	319,77 €
<b>TOTAL</b>	13.124,76 €	11.156,04 €	1.287,54 €	681,18 €

**RECINTOS RESUELTOS**

REF.	REFERENCIA SIGPAC	CULTIVO DESCRIPCIÓN CULTIVO	S/R G.PAGO	PEND. MEDIA (%)	SUP. DEC. ADMISIBLE (ha)	SUP. COMPROM. (ha)	SUP. AJUSTADA COMPR.(1) (ha)	SUP. CONV. SIGPAC (ha)	SUP. CERTIF. (ha)	SUP. CAMPO (ha)	SUP. CAMPO DETER. CULL. DECLARADO (ha)	SUP. DEC. REDUCIDA (ha)	SUP. RESUELTA (ha)
-1472590	41-049-011-00013-015	62000 PASTOS PERMANENTES DE 5 O MAS AÑOS-SIN VARIEDAD	S 428	24,80	507,54	507,54	507,54		676,52			507,54	507,54
-1232321	41-049-012-09030-002	62000 PASTOS PERMANENTES DE 5 O MAS AÑOS-SIN VARIEDAD	S 428	14,30	2,48	2,48	2,48		3,31			2,48	2,48
-1232320	41-049-012-00118-002	62000 PASTOS PERMANENTES DE 5 O MAS AÑOS-SIN VARIEDAD	S 428	9,40	20,21	20,21	20,21		20,21			20,21	20,21
-1232317	41-049-011-09041-015	62000 PASTOS PERMANENTES DE 5 O MAS AÑOS-SIN VARIEDAD	S 428	33,10	1,28	1,28	1,28		5,12			1,28	1,28
-1232314	41-049-011-00142-015	62000 PASTOS PERMANENTES DE 5 O MAS AÑOS-SIN VARIEDAD	S 428	34,60	5,39	5,39	5,39		15,39			5,39	5,39
-1232313	41-049-011-00141-015	62000 PASTOS PERMANENTES DE 5 O MAS AÑOS-SIN VARIEDAD	S 428	19,50	0,52	0,52	0,52		1,16			0,52	0,52
1700000006868929	41-049-012-00003-002	62000 PASTOS PERMANENTES DE 5 O MAS AÑOS-SIN VARIEDAD	S 428	32,30	65,23	65,23	65,23		186,36			65,23	65,23
1700000006868931	41-049-012-00004-004	62000 PASTOS PERMANENTES DE 5 O MAS AÑOS-SIN VARIEDAD	S 428	10,70	39,96	39,96	39,96		47,01			39,96	39,96
1700000006868932	41-049-012-00005-003	62000 PASTOS PERMANENTES DE 5 O MAS AÑOS-SIN VARIEDAD	S 428	15,60	75,83	75,83	75,83		75,83			75,83	75,83
1700000006868938	41-049-011-00012-001	62000 PASTOS PERMANENTES DE 5 O MAS AÑOS-SIN VARIEDAD	S 428	14,50	71,51	71,51	71,51		71,51			71,51	71,51
1700000006868944	41-049-011-00118-001	62000 PASTOS PERMANENTES DE 5 O MAS AÑOS-SIN VARIEDAD	S 428	26,50	26,53	26,53	26,53		31,21			26,53	26,53
1700000006868936	41-049-012-00004-003	101010 OLIVAR-PICUAL	R 429	10,40	23,86	23,86	23,86		23,86			23,86	23,86
1700000006868943	41-049-011-00013-002	101010 OLIVAR-PICUAL	S 429	7,00	4,23	4,23	4,23		4,23			4,23	4,23
1700000006868942	41-049-011-00013-004	20000 BARBECHO TRADICIONAL-SIN VARIEDAD	R 434	4,50	2,69	2,69	2,69		2,69			2,69	2,69

(1) Superficie declarada admisible ajustada con la superficie comprometida.  
(2) Factor de penalización valorando el alcance para el tipo de compromiso.

Puede verificar la integridad de una copia de este documento mediante la lectura del código QR adjunto o mediante el acceso a la dirección <https://ws050.juntadeandalucia.es/verificarFirma> indicando el código de VERIFICACIÓN

FIRMADO POR

RAQUEL MARIA ESPIN CRESPO

18/12/2024

VERIFICACIÓN

Pk2jmUCNT2ZVULXR6LZ4ED5BQV9F2A

PÁG. 1415/2017



**INCIDENCIAS****INCIDENCIA DESCRIPCIÓN**

- 100402 Recinto solicitado no forma parte de ningún organismo de control autorizado para la producción ecológica en Andalucía o fecha de inscripción posterior al plazo establecido ( Anexo I. Criterios de Subvencionabilidad. Orden 28 de marzo de 2023 ).  
 Ref:170000006868940 Recinto:41-049-011-00013-00016 Cultivo:62000 PASTOS PERMANENTES DE 5 O MAS AÑOS-SIN VARIEDAD Secano  
 Ref:-1232315 Recinto:41-049-011-00144-00002 Cultivo:62000 PASTOS PERMANENTES DE 5 O MAS AÑOS-SIN VARIEDAD Secano  
 Ref:-1232316 Recinto:41-049-011-09041-00002 Cultivo:62000 PASTOS PERMANENTES DE 5 O MAS AÑOS-SIN VARIEDAD Secano  
 Ref:170000006868933 Recinto:41-049-012-00004-00007 Cultivo:62000 PASTOS PERMANENTES DE 5 O MAS AÑOS-SIN VARIEDAD Secano  
 Ref:170000006868935 Recinto:41-049-012-00005-00001 Cultivo:62000 PASTOS PERMANENTES DE 5 O MAS AÑOS-SIN VARIEDAD Secano  
 Ref:170000006868939 Recinto:41-049-012-00005-00004 Cultivo:62000 PASTOS PERMANENTES DE 5 O MAS AÑOS-SIN VARIEDAD Secano  
 Ref:-1232318 Recinto:41-049-012-00116-00007 Cultivo:62000 PASTOS PERMANENTES DE 5 O MAS AÑOS-SIN VARIEDAD Secano  
 Ref:-1232322 Recinto:41-049-012-09030-00007 Cultivo:62000 PASTOS PERMANENTES DE 5 O MAS AÑOS-SIN VARIEDAD Secano
- 100407 Explotación solicitada no forma parte de ningún organismo de control autorizado para la producción ecológica en Andalucía o fecha de inscripción posterior al plazo establecido ( Anexo I. Criterios de Subvencionabilidad. Orden 28 de marzo de 2023 ).  
 Explotación:ES410490000035 Especie:OVINA  
 Explotación:ES410490000035 Especie:PORCINO
- 100424 Solicita recinto que no está comprometido para la operación.  
 Ref:170000006868941 Recinto:41-049-011-00010-00002 Cultivo:62000 PASTOS PERMANENTES DE 5 O MAS AÑOS-SIN VARIEDAD Secano  
 Ref:170000006868940 Recinto:41-049-011-00013-00016 Cultivo:62000 PASTOS PERMANENTES DE 5 O MAS AÑOS-SIN VARIEDAD Secano  
 Ref:-1232315 Recinto:41-049-011-00144-00002 Cultivo:62000 PASTOS PERMANENTES DE 5 O MAS AÑOS-SIN VARIEDAD Secano  
 Ref:-1232316 Recinto:41-049-011-09041-00002 Cultivo:62000 PASTOS PERMANENTES DE 5 O MAS AÑOS-SIN VARIEDAD Secano  
 Ref:170000006868933 Recinto:41-049-012-00004-00007 Cultivo:62000 PASTOS PERMANENTES DE 5 O MAS AÑOS-SIN VARIEDAD Secano  
 Ref:170000006868935 Recinto:41-049-012-00005-00001 Cultivo:62000 PASTOS PERMANENTES DE 5 O MAS AÑOS-SIN VARIEDAD Secano  
 Ref:170000006868939 Recinto:41-049-012-00005-00004 Cultivo:62000 PASTOS PERMANENTES DE 5 O MAS AÑOS-SIN VARIEDAD Secano  
 Ref:-1232318 Recinto:41-049-012-00116-00007 Cultivo:62000 PASTOS PERMANENTES DE 5 O MAS AÑOS-SIN VARIEDAD Secano  
 Ref:-1232322 Recinto:41-049-012-09030-00007 Cultivo:62000 PASTOS PERMANENTES DE 5 O MAS AÑOS-SIN VARIEDAD Secano

**Datos considerados para el Cálculo de la Carga Ganadera mínima y máxima del expediente**

<u>Explotación</u>	<u>Especie</u>	<u>Inscrito en Sipea y Admisible</u>	<u>Ugm Calculada para CG Mínima</u>	<u>Ugm Calculada para CG Máxima</u>
ES410490000035	BOVINA	SI	186,39	186,39
ES410490000035	OVINA	NO	0,00	33,34
ES410490000035	PORCINO	NO	0,00	54,01
			186,39	273,74

Superficie determinada para Cálculo Carga Ganadera Mínima: 816,48 ha

Superficie determinada para Cálculo Carga Ganadera Máxima: 923,03 ha

Los importes del Grupo de Pago de pastos de este expediente han sido ajustados por no llegar a la carga ganadera mínima de 0,3

Carga Ganadera Mínima Expediente: 0,23 ugm/ha

Carga Ganadera Máxima Expediente: 0,30 ugm/ha

**Recintos Determinados para el Cálculo de Garga Ganadera Mínima**

<u>REF.</u>	<u>REFERENCIA SIGPAC</u>	<u>CULTIVO</u>	<u>DESCRIPCIÓN CULTIVO</u>	<u>S/R</u>	<u>SUP. RESUELTA (ha)</u>
-1472590	41-049-011-00013-00015	62000	PASTOS PERMANENTES DE 5 O MAS AÑOS-SIN VARIEDAD	S	507,54
-1232321	41-049-012-09030-00002	62000	PASTOS PERMANENTES DE 5 O MAS AÑOS-SIN VARIEDAD	S	2,48
-1232320	41-049-012-00118-00002	62000	PASTOS PERMANENTES DE 5 O MAS AÑOS-SIN	S	20,21

(1) Superficie declarada admisible ajustada con la superficie comprometida.  
(2) Factor de penalización valorando el alcance para el tipo de compromiso.Puede verificar la integridad de una copia de este documento mediante la lectura del código QR adjunto o mediante el acceso a la dirección <https://ws050.juntadeandalucia.es/verificarFirma> indicando el código de VERIFICACIÓN

FIRMADO POR

RAQUEL MARIA ESPIN CRESPO

18/12/2024

VERIFICACIÓN

Pk2jmUCNT2ZVULXR6LZ4ED5BQV9F2A

PÁG. 1416/2017



**Datos considerados para el Cálculo de la Carga Ganadera mínima y máxima del expediente****Recintos Determinados para el Cálculo de Garga Ganadera Mínima**

REF.	REFERENCIA SIGPAC	CULTIVO	DESCRIPCIÓN CULTIVO	SUP.	
				S/R	RESUELTA (ha)
-1232317	41-049-011-09041-00015	62000	PASTOS PERMANENTES DE 5 O MAS AÑOS-SIN VARIEDAD	S	1,28
-1232314	41-049-011-00142-00015	62000	PASTOS PERMANENTES DE 5 O MAS AÑOS-SIN VARIEDAD	S	5,39
-1232313	41-049-011-00141-00015	62000	PASTOS PERMANENTES DE 5 O MAS AÑOS-SIN VARIEDAD	S	0,52
1700000006868929	41-049-012-00003-00002	62000	PASTOS PERMANENTES DE 5 O MAS AÑOS-SIN VARIEDAD	S	65,23
1700000006868931	41-049-012-00004-00004	62000	PASTOS PERMANENTES DE 5 O MAS AÑOS-SIN VARIEDAD	S	39,96
1700000006868932	41-049-012-00005-00003	62000	PASTOS PERMANENTES DE 5 O MAS AÑOS-SIN VARIEDAD	S	75,83
1700000006868938	41-049-011-00012-00001	62000	PASTOS PERMANENTES DE 5 O MAS AÑOS-SIN VARIEDAD	S	71,51
1700000006868944	41-049-011-00118-00001	62000	PASTOS PERMANENTES DE 5 O MAS AÑOS-SIN VARIEDAD	S	26,53

**Recintos Determinados para el Cálculo de Garga Ganadera Máxima**

REF.	REFERENCIA SIGPAC	CULTIVO	DESCRIPCIÓN CULTIVO	SUP.	
				S/R	RESUELTA (ha)
-1472590	41-049-011-00013-00015	62000	PASTOS PERMANENTES DE 5 O MAS AÑOS-SIN VARIEDAD	S	507,54
-1232322	41-049-012-09030-00007	62000	PASTOS PERMANENTES DE 5 O MAS AÑOS-SIN VARIEDAD	S	1,73
-1232321	41-049-012-09030-00002	62000	PASTOS PERMANENTES DE 5 O MAS AÑOS-SIN VARIEDAD	S	2,48
-1232320	41-049-012-00118-00002	62000	PASTOS PERMANENTES DE 5 O MAS AÑOS-SIN VARIEDAD	S	20,21
-1232318	41-049-012-00116-00007	62000	PASTOS PERMANENTES DE 5 O MAS AÑOS-SIN VARIEDAD	S	3,35
-1232317	41-049-011-09041-00015	62000	PASTOS PERMANENTES DE 5 O MAS AÑOS-SIN VARIEDAD	S	1,28
-1232316	41-049-011-09041-00002	62000	PASTOS PERMANENTES DE 5 O MAS AÑOS-SIN VARIEDAD	S	0,62
-1232315	41-049-011-00144-00002	62000	PASTOS PERMANENTES DE 5 O MAS AÑOS-SIN VARIEDAD	S	0,00
-1232314	41-049-011-00142-00015	62000	PASTOS PERMANENTES DE 5 O MAS AÑOS-SIN VARIEDAD	S	5,39
-1232313	41-049-011-00141-00015	62000	PASTOS PERMANENTES DE 5 O MAS AÑOS-SIN VARIEDAD	S	0,52
1700000006868929	41-049-012-00003-00002	62000	PASTOS PERMANENTES DE 5 O MAS AÑOS-SIN VARIEDAD	S	65,23
1700000006868931	41-049-012-00004-00004	62000	PASTOS PERMANENTES DE 5 O MAS AÑOS-SIN VARIEDAD	S	39,96
1700000006868932	41-049-012-00005-00003	62000	PASTOS PERMANENTES DE 5 O MAS AÑOS-SIN VARIEDAD	S	75,83
1700000006868933	41-049-012-00004-00007	62000	PASTOS PERMANENTES DE 5 O MAS AÑOS-SIN VARIEDAD	S	55,94
1700000006868935	41-049-012-00005-00001	62000	PASTOS PERMANENTES DE 5 O MAS AÑOS-SIN VARIEDAD	S	3,90
1700000006868938	41-049-011-00012-00001	62000	PASTOS PERMANENTES DE 5 O MAS AÑOS-SIN VARIEDAD	S	71,51
1700000006868939	41-049-012-00005-00004	62000	PASTOS PERMANENTES DE 5 O MAS AÑOS-SIN VARIEDAD	S	2,73
1700000006868940	41-049-011-00013-00016	62000	PASTOS PERMANENTES DE 5 O MAS AÑOS-SIN VARIEDAD	S	38,28
1700000006868941	41-049-011-00010-00002	62000	PASTOS PERMANENTES DE 5 O MAS AÑOS-SIN VARIEDAD	S	0,00
1700000006868944	41-049-011-00118-00001	62000	PASTOS PERMANENTES DE 5 O MAS AÑOS-SIN VARIEDAD	S	26,53

**Incidencias de carga ganadera****INCIDENCIA DESCRIPCIÓN**

100407	Explotación solicitada no forma parte de ningún organismo de control autorizado para la producción ecológica en Andalucía o fecha de inscripción posterior al plazo establecido ( Anexo I. Criterios de Subvencionabilidad. Orden 28 de marzo de 2023 ). Explotación:ES410490000035 Especie:PORCINO Explotación:ES410490000035 Especie:OVINA
--------	--

(1) Superficie declarada admisible ajustada con la superficie comprometida.  
(2) Factor de penalización valorando el alcance para el tipo de compromiso.

Puede verificar la integridad de una copia de este documento mediante la lectura del código QR adjunto o mediante el acceso a la dirección <https://ws050.juntadeandalucia.es/verificarFirma> indicando el código de VERIFICACIÓN

FIRMADO POR	RAQUEL MARIA ESPIN CRESPO	18/12/2024	
VERIFICACIÓN	Pk2jmUCNT2ZVULXR6LZ4ED5BQV9F2A	PÁG. 1417/2017	



(1) Superficie declarada admisible ajustada con la superficie comprometida.  
(2) Factor de penalización valorando el alcance para el tipo de compromiso.

Puede verificar la integridad de una copia de este documento mediante la lectura del código QR adjunto o mediante el acceso a la dirección <a href="https://ws050.juntadeandalucia.es/verificarFirma">https://ws050.juntadeandalucia.es/verificarFirma</a> indicando el código de VERIFICACIÓN			
FIRMADO POR	RAQUEL MARIA ESPIN CRESPO	18/12/2024	
VERIFICACIÓN	Pk2jmUCNT2ZVULXR6LZ4ED5BQV9F2A	PÁG. 1418/2017	

**APELLIDOS Y NOMBRE / RAZÓN SOCIAL**

MARTOS LOPEZ ANTONIO

NIF  
\*\*\*8555\*EXPEDIENTE  
1096775**ANUALIDAD DE PAGO**

1ª

**IMPORTES POR ANUALIDAD**

	2023	2024	2025	2026	2027
IMPORTE MÁXIMO SUBVENCIONABLE	1.616,31 €	1.616,31 €	1.616,31 €	1.616,31 €	1.616,31 €
IMPORTE MEDIO DE TRANSFERENCIA (€/ha)	247,90 €	247,90 €	247,90 €	247,90 €	247,90 €

**RESUMEN DE UNIDADES**

Cód	GRUPO DE PAGO	Sup. Dec. Admisible (ha)	Sup. Comprometida (ha)	Sup. ajustada compromiso (1) (ha)	% sobredec.	Sup. Resuelta (ha)	Importe Declarado	Importe Topado	Importe Resuelto	Importe tras sobredec.
429	OLIVAR	6,52		6,52	0,00	6,52	1.616,31	1.616,31	1.616,31	1.616,31
<b>TOTAL</b>		6,52	6,52	6,52		6,52	1.616,31	1.616,31	1.616,31	1.616,31

**APLICACIÓN DE REDUCCIONES Y PENALIZACIONES**

GRUPO DE PAGO	Importe Calculado	Importe prereduc.	Criterios de subvencionabilidad y compromisos	Presentación tardía	Omisión declaración	Condicionalidad	IMPORTE (Euros) RESUELTO
OLIVAR	1.616,31	1.616,31	0,00	0,00	0,00	0,00	1.616,31
<b>TOTAL</b>	1.616,31	1.616,31					1.616,31

**RESUMEN DE PAGOS****IMPORTE ( Euros )**

	RESUELTO	FEADER	MAPA	CAPADR
OLIVAR - Pago realizado	1.616,31 €	1.373,86 €	158,56 €	83,89 €

**RECINTOS RESUELTOS**

REF.	REFERENCIA SIGPAC	CULTIVO	DESCRIPCIÓN CULTIVO	S/R G.PAGO	PEND. MEDIA (%)	SUP. DEC. ADMISIBLE (ha)	SUP. COMPROM. (ha)	SUP. AJUSTADA COMPR.(1) (ha)	SUP. CONY. SIGPAC (ha)	SUP. CERTIE (ha)	SUP. CAMPO (ha)	SUP. CAMPO DETER. CULT. DECLARADO (ha)	SUP. DEC. REDUCIDA (ha)	SUP. RESUELTA (ha)
1700000006816527	41-078-001-00439-004	101195	OLIVAR-LECHIN DE SEVILLA	S 429	41,80	3,32	3,32	3,32	3,32	3,32			3,32	3,32
1700000006816528	41-078-001-00439-014	101195	OLIVAR-LECHIN DE SEVILLA	S 429	37,20	1,77	1,77	1,77	1,77	1,77			1,77	1,77
1700000006816532	41-078-001-00439-017	101195	OLIVAR-LECHIN DE SEVILLA	S 429	33,40	1,43	1,43	1,43	1,43	1,43			1,43	1,43

(1) Superficie declarada admisible ajustada con la superficie comprometida.  
(2) Factor de penalización valorando el alcance para el tipo de compromiso.Puede verificar la integridad de una copia de este documento mediante la lectura del código QR adjunto o mediante el acceso a la dirección <https://ws050.juntadeandalucia.es/verificarFirma> indicando el código de VERIFICACIÓN

FIRMADO POR

RAQUEL MARIA ESPIN CRESPO

18/12/2024

VERIFICACIÓN

Pk2jmUCNT2ZVULXR6LZ4ED5BQV9F2A

PÁG. 1419/2017



**APELLIDOS Y NOMBRE / RAZÓN SOCIAL**

MASVERDE S.L.

NIF  
\*\*\*6442\*EXPEDIENTE  
1224694**ANUALIDAD DE PAGO**

1ª

**IMPORTES POR ANUALIDAD**

	2023	2024	2025	2026	2027
IMPORTE MÁXIMO SUBVENCIONABLE	2.685,39 €	2.685,39 €	2.685,39 €	2.685,39 €	2.685,39 €
IMPORTE MEDIO DE TRANSFERENCIA (€/ha)	349,66 €	349,66 €	349,66 €	349,66 €	349,66 €

**RESUMEN DE UNIDADES**

Cód	GRUPO DE PAGO	Sup. Dec. Admisible (ha)	Sup. Comprometida (ha)	Sup. ajustada compromiso (1) (ha)	% sobredec.	Sup. Resuelta (ha)	Importe Declarado	Importe Topado	Importe Resuelto	Importe tras sobredec.
433	FRUTALES REGADÍO	7,68		7,68	0,00	7,68	2.685,39	2.685,39	2.685,39	2.685,39
<b>TOTAL</b>		7,68	7,68	7,68		7,68	2.685,39	2.685,39	2.685,39	2.685,39

**APLICACIÓN DE REDUCCIONES Y PENALIZACIONES**

GRUPO DE PAGO	Importe Calculado	Importe prereduc.	Criterios de subvencionabilidad y compromisos	Presentación tardía	Omisión declaración	Condicionalidad	IMPORTE (Euros) RESUELTO
FRUTALES REGADÍO	2.685,39	2.685,39	0,00	0,00	0,00	0,00	2.685,39
<b>TOTAL</b>	2.685,39	2.685,39					2.685,39

**RESUMEN DE PAGOS**

	IMPORTE ( Euros )			
	RESUELTO	FEADER	MAPA	CAPADR
FRUTALES REGADÍO - Pago realizado	2.685,39 €	2.282,58 €	263,44 €	139,37 €

**RECINTOS RESUELTOS**

REF.	REFERENCIA SIGPAC	CULTIVO	DESCRIPCIÓN CULTIVO	S/R G.PAGO	PEND. MEDIA (%)	SUP. DEC. ADMISIBLE (ha)	SUP. COMPROM. (ha)	SUP. AJUSTADA COMPR.(1) (ha)	SUP. CONY. SIGPAC (ha)	SUP. CERTIE (ha)	SUP. CAMPO (ha)	SUP. CAMPO DETER. CULT. DECLARADO (ha)	SUP. DEC. REDUCIDA (ha)	SUP. RESUELTA (ha)
170000005852707	41-058-008-00014-001	206004	NARANJO-NAVELINA	R	433	4,80	2,06	2,06	2,06	2,06			2,06	2,06
170000005852708	41-058-008-00014-003	206004	NARANJO-NAVELINA	R	433	2,90	2,88	2,88	2,88	2,88			2,88	2,88
170000005852709	41-058-008-00014-002	206004	NARANJO-NAVELINA	R	433	5,40	2,74	2,74	2,74	2,74			2,74	2,74

**INCIDENCIAS****INCIDENCIA DESCRIPCIÓN**

- 75022 No autoriza a que, en caso de la devolución por la entidad financiera (retrocesión bancaria) del pago en la cuenta corriente consignada en la solicitud y que está debidamente registrada en el sistema contable GIRO de la Junta de Andalucía, se proceda al pago en cualquier otra cuenta corriente de la titularidad del solicitante vigente en dicho sistema contable.
- 100400 Recinto con cultivo, variedad, régimen de explotación o uso Siggpac no compatible con la operación solicitada ( Anexo IV.I Cultivos y variedades elegibles para las Intervenciones. Orden de 28 de marzo de 2023 ).  
Ref:4208776 Recinto:41-058-008-00014-00012 Cultivo:206004 NARANJO-NAVELINA Secano Uso:CI
- 100424 Solicita recinto que no está comprometido para la operación.  
Ref:4208776 Recinto:41-058-008-00014-00012 Cultivo:206004 NARANJO-NAVELINA Secano

(1) Superficie declarada admisible ajustada con la superficie comprometida.  
(2) Factor de penalización valorando el alcance para el tipo de compromiso.

Puede verificar la integridad de una copia de este documento mediante la lectura del código QR adjunto o mediante el acceso a la dirección <https://ws050.juntadeandalucia.es/verificarFirma> indicando el código de VERIFICACIÓN

FIRMADO POR

RAQUEL MARIA ESPIN CRESPO

18/12/2024

VERIFICACIÓN

Pk2jmUCNT2ZVULXR6LZ4ED5BQV9F2A

PÁG. 1420/2017







**APELLIDOS Y NOMBRE / RAZÓN SOCIAL** **NIF** **EXPEDIENTE** **ANUALIDAD DE PAGO**  
 MATADERO Y FAB EMBUTIDOS FCO. ALONSO SL \*\*\*\*7414\* 1237368 1ª

**IMPORTES POR ANUALIDAD**

	2023	2024	2025	2026	2027
<b>IMPORTE MÁXIMO SUBVENCIONABLE</b>	6.161,25 €	6.161,25 €	6.161,25 €	6.161,25 €	6.161,25 €
<b>IMPORTE MEDIO DE TRANSFERENCIA (€/ha)</b>	82,15 €	82,15 €	82,15 €	82,15 €	82,15 €

**RESUMEN DE UNIDADES**

Cód	GRUPO DE PAGO	Sup. Dec. Admisible (ha)	Sup. Comprometida (ha)	Sup. ajustada compromiso (1) (ha)	% sobredec.	Sup. Resuelta (ha)	Importe Declarado	Importe Topado	Importe Resuelto	Importe tras sobredec.
428	PASTOS ASOCIADOS A GANADERÍA ECOLÓGICA	224,78		75,00	0,00	75,00	6.161,25	6.161,25	6.161,25	6.161,25
<b>TOTAL</b>		224,78	75,00	75,00		75,00	6.161,25	6.161,25	6.161,25	6.161,25

**APLICACIÓN DE REDUCCIONES Y PENALIZACIONES**

GRUPO DE PAGO	Importe Calculado	Importe prereduc.	Criterios de subvencionabilidad y compromisos	Presentación tardía	Omisión declaración	Condicionidad	IMPORTE (Euros) RESUELTO
PASTOS ASOCIADOS A GANADERÍA	6.161,25	6.161,25	0,00	0,00	0,00	0,00	6.161,25
<b>TOTAL</b>	6.161,25	6.161,25					6.161,25

**RESUMEN DE PAGOS****IMPORTE (Euros)**

PASTOS ASOCIADOS A GANADERÍA ECOLÓGICA - Pago realizado	RESUELTO	FEADER	MAPA	CAPADR
	6.161,25 €	5.237,06 €	604,42 €	319,77 €

**RECINTOS RESUELTOS**

REE	REFERENCIA SIGPAC	CULTIVO	DESCRIPCIÓN CULTIVO	S/R G.PAGO	PEND. MEDIA (%)	SUP. DEC. ADMISIBLE (ha)	SUP. COMPROM. (ha)	SUP. AJUSTADA COMPROM. (1) (ha)	SUP. CONV. SIGPAC (ha)	SUP. CERTIF. (ha)	SUP. CAMPO (ha)	SUP. CAMPO DETER. CULT. DECLARADO (ha)	SUP. DEC. REDUCIDA (ha)	SUP. RESUELTA (ha)
4203911	41-009-024-00001-006	62000	PASTOS PERMANENTES DE 5 O MAS AÑOS-SIN VARIEDAD	S 428	8,40	0,94	0,94	0,94		0,94			0,94	0,94
1700000007020442	41-009-024-00001-005	62000	PASTOS PERMANENTES DE 5 O MAS AÑOS-SIN VARIEDAD	S 428	11,90	0,88	0,88	0,88		0,88			0,88	0,88
1700000007020443	41-009-024-00001-026	62000	PASTOS PERMANENTES DE 5 O MAS AÑOS-SIN VARIEDAD	S 428	7,90	1,27	1,27	1,27		1,27			1,27	1,27
1700000007020445	41-009-024-00001-012	62000	PASTOS PERMANENTES DE 5 O MAS AÑOS-SIN VARIEDAD	S 428	17,20	29,86	29,86	29,86		29,86			29,86	29,86
1700000007020446	41-009-024-00001-014	62000	PASTOS PERMANENTES DE 5 O MAS AÑOS-SIN VARIEDAD	S 428	20,10	24,61	24,61	24,61		24,61			24,61	24,61
1700000007020447	41-009-024-00001-015	62000	PASTOS PERMANENTES DE 5 O MAS AÑOS-SIN VARIEDAD	S 428	21,70	24,40	24,40	24,40		24,40			24,40	24,40
1700000007020448	41-009-026-00004-001	62000	PASTOS PERMANENTES DE 5 O MAS AÑOS-SIN VARIEDAD	S 428	23,90	26,19	26,19	26,19		30,81			26,19	26,19
1700000007020449	41-009-024-00001-013	62000	PASTOS PERMANENTES DE 5 O MAS AÑOS-SIN VARIEDAD	S 428	20,60	96,12	96,12	96,12		96,12			96,12	96,12
1700000007020451	41-009-024-00001-016	62000	PASTOS PERMANENTES DE 5 O MAS AÑOS-SIN VARIEDAD	S 428	18,60	7,66	7,66	7,66		7,66			7,66	7,66
1700000007020454	41-009-024-00001-021	62000	PASTOS PERMANENTES DE 5 O MAS AÑOS-SIN VARIEDAD	S 428	33,00	11,93	11,93	11,93		18,36			11,93	11,93
1700000007020455	41-009-026-00004-013	62000	PASTOS PERMANENTES DE 5 O MAS AÑOS-SIN VARIEDAD	S 428	12,00	0,92	0,92	0,92		0,92			0,92	0,92

(1) Superficie declarada admisible ajustada con la superficie comprometida.  
 (2) Factor de penalización valorando el alcance para el tipo de compromiso.

Puede verificar la integridad de una copia de este documento mediante la lectura del código QR adjunto o mediante el acceso a la dirección <https://ws050.juntadeandalucia.es/verificarFirma> indicando el código de VERIFICACIÓN

FIRMADO POR

RAQUEL MARIA ESPIN CRESPO

18/12/2024

VERIFICACIÓN

Pk2jmUCNT2ZVULXR6LZ4ED5BQV9F2A

PÁG. 1421/2017



**INCIDENCIAS****INCIDENCIA DESCRIPCIÓN**

- 100402 Recinto solicitado no forma parte de ningún organismo de control autorizado para la producción ecológica en Andalucía o fecha de inscripción posterior al plazo establecido ( Anexo I. Criterios de Subvencionabilidad. Orden 28 de marzo de 2023 ).  
Ref:1700000007020450 Recinto:41-009-025-00004-00005 Cultivo:62000 PASTOS PERMANENTES DE 5 O MAS AÑOS-SIN VARIEDAD Secano  
Ref:1700000007020452 Recinto:41-009-026-00003-00001 Cultivo:62000 PASTOS PERMANENTES DE 5 O MAS AÑOS-SIN VARIEDAD Secano  
Ref:1700000007020453 Recinto:41-009-026-00003-00007 Cultivo:62000 PASTOS PERMANENTES DE 5 O MAS AÑOS-SIN VARIEDAD Secano  
Ref:1700000007020444 Recinto:41-009-026-00003-00008 Cultivo:62000 PASTOS PERMANENTES DE 5 O MAS AÑOS-SIN VARIEDAD Secano
- 100407 Explotación solicitada no forma parte de ningún organismo de control autorizado para la producción ecológica en Andalucía o fecha de inscripción posterior al plazo establecido ( Anexo I. Criterios de Subvencionabilidad. Orden 28 de marzo de 2023 ).  
Explotación:ES410090000081 Especie:OVINA  
Explotación:ES410090000081 Especie:PORCINO
- 100424 Solicita recinto que no está comprometido para la operación.  
Ref:1700000007020450 Recinto:41-009-025-00004-00005 Cultivo:62000 PASTOS PERMANENTES DE 5 O MAS AÑOS-SIN VARIEDAD Secano  
Ref:1700000007020452 Recinto:41-009-026-00003-00001 Cultivo:62000 PASTOS PERMANENTES DE 5 O MAS AÑOS-SIN VARIEDAD Secano  
Ref:1700000007020453 Recinto:41-009-026-00003-00007 Cultivo:62000 PASTOS PERMANENTES DE 5 O MAS AÑOS-SIN VARIEDAD Secano  
Ref:1700000007020444 Recinto:41-009-026-00003-00008 Cultivo:62000 PASTOS PERMANENTES DE 5 O MAS AÑOS-SIN VARIEDAD Secano

**Datos considerados para el Cálculo de la Carga Ganadera mínima y máxima del expediente**

Explotación	Especie	Inscrito en Sipea y Admisible	Ugm Calculada para CG Mínima	Ugm Calculada para CG Máxima
ES410090000081	BOVINA	SI	52,38	52,38
ES410090000081	OVINA	NO	0,00	6,31
ES410090000081	PORCINO	NO	0,00	431,13
			52,38	489,82

Superficie determinada para Cálculo Carga Ganadera Mínima: 224,78 ha

Superficie determinada para Cálculo Carga Ganadera Máxima: 282,55 ha

Carga Ganadera Mínima Expediente: 0,23 ugm/ha

Carga Ganadera Máxima Expediente: 1,73 ugm/ha

Los importes del Grupo de Pago de pastos de este expediente han sido ajustados por no llegar a la carga ganadera mínima de 0,3

**Recintos Determinados para el Cálculo de Carga Ganadera Mínima**

REF.	REFERENCIA SIGPAC	CULTIVO	DESCRIPCIÓN CULTIVO	S/R	SUP. RESUELTA (ha)
4203911	41-009-024-00001-00006	62000	PASTOS PERMANENTES DE 5 O MAS AÑOS-SIN VARIEDAD	S	0,94
1700000007020442	41-009-024-00001-00005	62000	PASTOS PERMANENTES DE 5 O MAS AÑOS-SIN VARIEDAD	S	0,88
1700000007020443	41-009-024-00001-00026	62000	PASTOS PERMANENTES DE 5 O MAS AÑOS-SIN VARIEDAD	S	1,27
1700000007020445	41-009-024-00001-00012	62000	PASTOS PERMANENTES DE 5 O MAS AÑOS-SIN VARIEDAD	S	29,86
1700000007020446	41-009-024-00001-00014	62000	PASTOS PERMANENTES DE 5 O MAS AÑOS-SIN VARIEDAD	S	24,61
1700000007020447	41-009-024-00001-00015	62000	PASTOS PERMANENTES DE 5 O MAS AÑOS-SIN VARIEDAD	S	24,40
1700000007020448	41-009-026-00004-00001	62000	PASTOS PERMANENTES DE 5 O MAS AÑOS-SIN VARIEDAD	S	26,19
1700000007020449	41-009-024-00001-00013	62000	PASTOS PERMANENTES DE 5 O MAS AÑOS-SIN VARIEDAD	S	96,12
1700000007020451	41-009-024-00001-00016	62000	PASTOS PERMANENTES DE 5 O MAS AÑOS-SIN VARIEDAD	S	7,66
1700000007020454	41-009-024-00001-00021	62000	PASTOS PERMANENTES DE 5 O MAS AÑOS-SIN VARIEDAD	S	11,93
1700000007020455	41-009-026-00004-00013	62000	PASTOS PERMANENTES DE 5 O MAS AÑOS-SIN VARIEDAD	S	0,92

(1) Superficie declarada admisible ajustada con la superficie comprometida.  
(2) Factor de penalización valorando el alcance para el tipo de compromiso.Puede verificar la integridad de una copia de este documento mediante la lectura del código QR adjunto o mediante el acceso a la dirección <https://ws050.juntadeandalucia.es/verificarFirma> indicando el código de VERIFICACIÓN

FIRMADO POR

RAQUEL MARIA ESPIN CRESPO

18/12/2024

VERIFICACIÓN

Pk2jmUCNT2ZVULXR6LZ4ED5BQV9F2A

PÁG. 1422/2017



**Datos considerados para el Cálculo de la Carga Ganadera mínima y máxima del expediente****Recintos Determinados para el Cálculo de Garga Ganadera Máxima**

REF.	REFERENCIA SIGPAC	CULTIVO	DESCRIPCIÓN CULTIVO	SUP.	
				S/R	RESUELTA (ha)
4203911	41-009-024-00001-00006	62000	PASTOS PERMANENTES DE 5 O MAS AÑOS-SIN VARIEDAD	S	0,94
1700000007020442	41-009-024-00001-00005	62000	PASTOS PERMANENTES DE 5 O MAS AÑOS-SIN VARIEDAD	S	0,88
1700000007020443	41-009-024-00001-00026	62000	PASTOS PERMANENTES DE 5 O MAS AÑOS-SIN VARIEDAD	S	1,27
1700000007020444	41-009-026-00003-00008	62000	PASTOS PERMANENTES DE 5 O MAS AÑOS-SIN VARIEDAD	S	0,30
1700000007020445	41-009-024-00001-00012	62000	PASTOS PERMANENTES DE 5 O MAS AÑOS-SIN VARIEDAD	S	29,86
1700000007020446	41-009-024-00001-00014	62000	PASTOS PERMANENTES DE 5 O MAS AÑOS-SIN VARIEDAD	S	24,61
1700000007020447	41-009-024-00001-00015	62000	PASTOS PERMANENTES DE 5 O MAS AÑOS-SIN VARIEDAD	S	24,40
1700000007020448	41-009-026-00004-00001	62000	PASTOS PERMANENTES DE 5 O MAS AÑOS-SIN VARIEDAD	S	26,19
1700000007020449	41-009-024-00001-00013	62000	PASTOS PERMANENTES DE 5 O MAS AÑOS-SIN VARIEDAD	S	96,12
1700000007020450	41-009-025-00004-00005	62000	PASTOS PERMANENTES DE 5 O MAS AÑOS-SIN VARIEDAD	S	15,04
1700000007020451	41-009-024-00001-00016	62000	PASTOS PERMANENTES DE 5 O MAS AÑOS-SIN VARIEDAD	S	7,66
1700000007020452	41-009-026-00003-00001	62000	PASTOS PERMANENTES DE 5 O MAS AÑOS-SIN VARIEDAD	S	38,72
1700000007020453	41-009-026-00003-00007	62000	PASTOS PERMANENTES DE 5 O MAS AÑOS-SIN VARIEDAD	S	3,71
1700000007020454	41-009-024-00001-00021	62000	PASTOS PERMANENTES DE 5 O MAS AÑOS-SIN VARIEDAD	S	11,93
1700000007020455	41-009-026-00004-00013	62000	PASTOS PERMANENTES DE 5 O MAS AÑOS-SIN VARIEDAD	S	0,92

**Incidencias de carga ganadera****INCIDENCIA DESCRIPCIÓN**

100407	Explotación solicitada no forma parte de ningún organismo de control autorizado para la producción ecológica en Andalucía o fecha de inscripción posterior al plazo establecido ( Anexo I. Criterios de Subvencionabilidad. Orden 28 de marzo de 2023 ). Explotación:ES410090000081 Especie:PORCINO Explotación:ES410090000081 Especie:OVINA
--------	--

(1) Superficie declarada admisible ajustada con la superficie comprometida.  
(2) Factor de penalización valorando el alcance para el tipo de compromiso.

Puede verificar la integridad de una copia de este documento mediante la lectura del código QR adjunto o mediante el acceso a la dirección <https://ws050.juntadeandalucia.es/verificarFirma> indicando el código de VERIFICACIÓN

FIRMADO POR	RAQUEL MARIA ESPIN CRESPO	18/12/2024	
VERIFICACIÓN	Pk2jmUCNT2ZVULXR6LZ4ED5BQV9F2A	PÁG. 1423/2017	

**APELLIDOS Y NOMBRE / RAZÓN SOCIAL**

MATEO TORRES FRANCISCO JAVIER

**NIF**

\*\*\*2877\*

**EXPEDIENTE**

1160166

**ANUALIDAD DE PAGO**

1ª

**IMPORTES POR ANUALIDAD**

	2023	2024	2025	2026	2027
IMPORTE MÁXIMO SUBVENCIONABLE	966,81 €	966,81 €	966,81 €	966,81 €	966,81 €
IMPORTE MEDIO DE TRANSFERENCIA (€/ha)	247,90 €	247,90 €	247,90 €	247,90 €	247,90 €

**RESUMEN DE UNIDADES**

Cód	GRUPO DE PAGO	Sup. Dec. Admisible (ha)	Sup. Comprometida (ha)	Sup. ajustada compromiso (1) (ha)	% sobredec.	Sup. Resuelta (ha)	Importe Declarado	Importe Topado	Importe Resuelto	Importe tras sobredec.
429	OLIVAR	3,90		3,90	0,00	3,90	966,81	966,81	966,81	966,81
<b>TOTAL</b>		3,90	3,90	3,90		3,90	966,81	966,81	966,81	966,81

**APLICACIÓN DE REDUCCIONES Y PENALIZACIONES**

GRUPO DE PAGO	Importe Calculado	Importe prereduc.	Criterios de subvencionabilidad y compromisos	Presentación tardía	Omisión declaración	Condicionalidad	IMPORTE (Euros) RESUELTO
OLIVAR	966,81	966,81	0,00	0,00	0,00	0,00	966,81
<b>TOTAL</b>	966,81	966,81					966,81

**RESUMEN DE PAGOS****IMPORTE ( Euros )**

	RESUELTO	FEADER	MAPA	CAPADR
OLIVAR - Pago realizado	966,81 €	821,79 €	94,84 €	50,18 €

**RECINTOS RESUELTOS**

REF.	REFERENCIA SIGPAC	CULTIVO	DESCRIPCIÓN CULTIVO	S/R G.PAGO	PEND. MEDIA (%)	SUP. DEC. ADMISIBLE (ha)	SUP. COMPROM. (ha)	SUP. AJUSTADA COMPR.(1) (ha)	SUP. CONY. SIGPAC (ha)	SUP. CERTIE (ha)	SUP. CAMPO (ha)	SUP. CAMPO DETER. CULT. DECLARADO (ha)	SUP. DEC. REDUCIDA (ha)	SUP. RESUELTA (ha)
-1586812	41-033-035-00076-010	101010	OLIVAR-PICUAL	S 429	29,10	0,01	0,01	0,01		0,01			0,01	0,01
-1586811	41-033-035-00076-010	101010	OLIVAR-PICUAL	S 429	29,10	0,02	0,02	0,02		0,02			0,02	0,02
1700000006073324	41-033-035-00076-002	101010	OLIVAR-PICUAL	S 429	30,80	0,76	0,76	0,76		0,76			0,76	0,76
1700000006073328	41-033-035-00076-004	101010	OLIVAR-PICUAL	S 429	25,90	2,75	2,75	2,75		2,75			2,75	2,75
1700000006073329	41-033-035-00076-010	101010	OLIVAR-PICUAL	S 429	29,10	0,36	0,36	0,36		0,36			0,36	0,36

(1) Superficie declarada admisible ajustada con la superficie comprometida.  
(2) Factor de penalización valorando el alcance para el tipo de compromiso.Puede verificar la integridad de una copia de este documento mediante la lectura del código QR adjunto o mediante el acceso a la dirección <https://ws050.juntadeandalucia.es/verificarFirma> indicando el código de VERIFICACIÓN

FIRMADO POR

RAQUEL MARIA ESPIN CRESPO

18/12/2024

VERIFICACIÓN

Pk2jmUCNT2ZVULXR6LZ4ED5BQV9F2A

PÁG. 1424/2017



**APELLIDOS Y NOMBRE / RAZÓN SOCIAL**

MATEOS DE LA CUADRA FERNANDO

**NIF**

\*\*\*8008\*

**EXPEDIENTE**

1241772

**ANUALIDAD DE PAGO**

1ª

**IMPORTES POR ANUALIDAD**

	2023	2024	2025	2026	2027
<b>IMPORTE MÁXIMO SUBVENCIONABLE</b>	2.035,26 €	2.035,26 €	2.035,26 €	2.035,26 €	2.035,26 €
<b>IMPORTE MEDIO DE TRANSFERENCIA (€/ha)</b>	247,90 €	247,90 €	247,90 €	247,90 €	247,90 €

**RESUMEN DE UNIDADES**

Cód	GRUPO DE PAGO	Sup. Dec. Admisible (ha)	Sup. Comprometida (ha)	Sup. ajustada compromiso (1) (ha)	% sobredec.	Sup. Resuelta (ha)	Importe Declarado	Importe Topado	Importe Resuelto	Importe tras sobredec.
429	OLIVAR	8,21		8,21	0,00	8,21	2.035,26	2.035,26	2.035,26	2.035,26
<b>TOTAL</b>		8,21	8,21	8,21		8,21	2.035,26	2.035,26	2.035,26	2.035,26

**APLICACIÓN DE REDUCCIONES Y PENALIZACIONES**

GRUPO DE PAGO	Importe Calculado	Importe prereduc.	Criterios de subvencionabilidad y compromisos	Presentación tardía	Omisión declaración	Condicionalidad	IMPORTE (Euros) RESUELTO
OLIVAR	2.035,26	2.035,26	0,00	0,00	0,00	0,00	2.035,26
<b>TOTAL</b>	2.035,26	2.035,26					2.035,26

**RESUMEN DE PAGOS****IMPORTE ( Euros )**

	RESUELTO	FEADER	MAPA	CAPADR
OLIVAR - Pago realizado	2.035,26 €	1.729,97 €	199,66 €	105,63 €

**RECINTOS RESUELTOS**

REF.	REFERENCIA SIGPAC	CULTIVO	DESCRIPCIÓN CULTIVO	S/R G.PAGO	PEND. MEDIA (%)	SUP. DEC. ADMISIBLE (ha)	SUP. COMPROM. (ha)	SUP. AJUSTADA COMPROM. (1) (ha)	SUP. CONY. SIGPAC (ha)	SUP. CERTIE (ha)	SUP. CAMPO (ha)	SUP. CAMPO DETER. CULT. DECLARADO (ha)	SUP. DEC. REDUCIDA (ha)	SUP. RESUELTA (ha)
1700000004810960	41-078-001-00069-001	101195	OLIVAR-LECHIN DE SEVILLA	S 429	31,40	2,17	2,17	2,17	2,17	2,17			2,17	2,17
1700000004810961	41-078-001-00074-003	101195	OLIVAR-LECHIN DE SEVILLA	S 429	23,60	3,48	3,48	3,48	3,48	3,48			3,48	3,48
1700000004810962	41-078-001-00186-006	101195	OLIVAR-LECHIN DE SEVILLA	S 429	21,90	0,04	0,04	0,04	0,04	0,04			0,04	0,04
1700000004810963	41-078-001-00185-001	101195	OLIVAR-LECHIN DE SEVILLA	S 429	29,00	1,36	1,36	1,36	1,36	1,36			1,36	1,36
1700000004810964	41-078-001-00186-005	101195	OLIVAR-LECHIN DE SEVILLA	S 429	36,10	0,55	0,55	0,55	0,55	0,55			0,55	0,55
1700000004810965	41-078-001-00500-001	101195	OLIVAR-LECHIN DE SEVILLA	S 429	14,50	0,20	0,20	0,20	0,20	0,20			0,20	0,20
1700000004810966	41-078-001-00502-002	101195	OLIVAR-LECHIN DE SEVILLA	S 429	20,20	0,41	0,41	0,41	0,41	0,41			0,41	0,41

(1) Superficie declarada admisible ajustada con la superficie comprometida.  
(2) Factor de penalización valorando el alcance para el tipo de compromiso.Puede verificar la integridad de una copia de este documento mediante la lectura del código QR adjunto o mediante el acceso a la dirección <https://ws050.juntadeandalucia.es/verificarFirma> indicando el código de VERIFICACIÓN

FIRMADO POR

RAQUEL MARIA ESPIN CRESPO

18/12/2024

VERIFICACIÓN

Pk2jmUCNT2ZVULXR6LZ4ED5BQV9F2A

PÁG. 1425/2017



**APELLIDOS Y NOMBRE / RAZÓN SOCIAL**

MATEOS LOPEZ INMACULADA

**NIF**

\*\*\*5979\*

**EXPEDIENTE**

1041341

**ANUALIDAD DE PAGO**

1ª

**IMPORTES POR ANUALIDAD**

	2023	2024	2025	2026	2027
<b>IMPORTE MÁXIMO SUBVENCIONABLE</b>	954,57 €	954,57 €	954,57 €	954,57 €	954,57 €
<b>IMPORTE MEDIO DE TRANSFERENCIA (€/ha)</b>	349,66 €	349,66 €	349,66 €	349,66 €	349,66 €

**RESUMEN DE UNIDADES**

Cód	GRUPO DE PAGO	Sup. Dec. Admisible (ha)	Sup. Comprometida (ha)	Sup. ajustada compromiso (1) (ha)	% sobredec.	Sup. Resuelta (ha)	Importe Declarado	Importe Topado	Importe Resuelto	Importe tras sobredec.
433	FRUTALES REGADÍO	2,73		2,73	0,00	2,73	954,57	954,57	954,57	954,57
<b>TOTAL</b>		2,73	2,73	2,73		2,73	954,57	954,57	954,57	954,57

**APLICACIÓN DE REDUCCIONES Y PENALIZACIONES**

GRUPO DE PAGO	Importe Calculado	Importe prereduc.	Criterios de subvencionabilidad y compromisos	Presentación tardía	Omisión declaración	Condicionalidad	IMPORTE (Euros) RESUELTO
FRUTALES REGADÍO	954,57	954,57	0,00	0,00	0,00	0,00	954,57
<b>TOTAL</b>	954,57	954,57					954,57

**RESUMEN DE PAGOS****IMPORTE ( Euros )**

FRUTALES REGADÍO - Pago realizado	RESUELTO	FEADER	MAPA	CAPADR
	954,57 €	811,38 €	93,64 €	49,55 €

**RECINTOS RESUELTOS**

REF.	REFERENCIA SIGPAC	CULTIVO	DESCRIPCIÓN CULTIVO	S/R G.PAGO	PEND. MEDIA (%)	SUP. DEC. ADMISIBLE (ha)	SUP. COMPROM. (ha)	SUP. AJUSTADA COMPR.(1) (ha)	SUP. CONY. SIGPAC (ha)	SUP. CERTIE (ha)	SUP. CAMPO (ha)	SUP. CAMPO DETER. CULT. DECLARADO (ha)	SUP. DEC. REDUCIDA (ha)	SUP. RESUELTA (ha)
-954994	41-018-001-00066-006	213006	CAQUI o PALOSANTO-ROJO BRILLANTE	R 433	1,30	0,04	0,04	0,04		0,04			0,04	0,04
-712853	41-018-001-00067-004	213006	CAQUI o PALOSANTO-ROJO BRILLANTE	R 433	0,60	0,37	0,37	0,37		0,37			0,37	0,37
-712426	41-018-001-00066-005	213006	CAQUI o PALOSANTO-ROJO BRILLANTE	R 433	0,70	0,14	0,14	0,14		0,14			0,14	0,14
-712422	41-018-001-00066-004	213006	CAQUI o PALOSANTO-ROJO BRILLANTE	R 433	0,80	0,15	0,15	0,15		0,15			0,15	0,15
-31994	41-018-001-00066-006	213006	CAQUI o PALOSANTO-ROJO BRILLANTE	R 433	1,30	0,08	0,08	0,08		0,08			0,08	0,08
4762895	41-018-001-00067-003	213006	CAQUI o PALOSANTO-ROJO BRILLANTE	R 433	0,60	0,69	0,69	0,69		0,69			0,69	0,69
4763066	41-018-003-00022-007	213006	CAQUI o PALOSANTO-ROJO BRILLANTE	R 433	1,10	1,26	1,26	1,26		1,26			1,26	1,26

**INCIDENCIAS****INCIDENCIA DESCRIPCIÓN**

- 75022 No autoriza a que, en caso de la devolución por la entidad financiera (retrocesión bancaria) del pago en la cuenta corriente consignada en la solicitud y que está debidamente registrada en el sistema contable GIRO de la Junta de Andalucía, se proceda al pago en cualquier otra cuenta corriente de la titularidad del solicitante vigente en dicho sistema contable.
- 100424 Solicita recinto que no está comprometido para la operación.  
 Ref:4772430 Recinto:41-018-001-00067-00006 Cultivo:213006 CAQUI o PALOSANTO-ROJO BRILLANTE Secano  
 Ref:4772429 Recinto:41-018-001-00067-00008 Cultivo:213006 CAQUI o PALOSANTO-ROJO BRILLANTE Secano

(1) Superficie declarada admisible ajustada con la superficie comprometida.  
 (2) Factor de penalización valorando el alcance para el tipo de compromiso.

Puede verificar la integridad de una copia de este documento mediante la lectura del código QR adjunto o mediante el acceso a la dirección <https://ws050.juntadeandalucia.es/verificarFirma> indicando el código de VERIFICACIÓN

FIRMADO POR

RAQUEL MARIA ESPIN CRESPO

18/12/2024

VERIFICACIÓN

Pk2jmUCNT2ZVULXR6LZ4ED5BQV9F2A

PÁG. 1426/2017



**APELLIDOS Y NOMBRE / RAZÓN SOCIAL**

MAYCOSOL, S.C.

NIF  
\*\*\*\*1346\*EXPEDIENTE  
1209173ANUALIDAD  
DE PAGO  
1ª**IMPORTE POR ANUALIDAD**

	2023	2024	2025	2026	2027
IMPORTE MÁXIMO SUBVENCIONABLE	1.327,74 €	1.327,74 €	1.327,74 €	1.327,74 €	1.327,74 €
IMPORTE MEDIO DE TRANSFERENCIA (€/ha)	276,04 €	276,04 €	276,04 €	276,04 €	276,04 €

**RESUMEN DE UNIDADES**

Cód	GRUPO DE PAGO	Sup. Dec. Admisible (ha)	Sup. Comprometida (ha)	Sup. ajustada compromiso (1) (ha)	% sobredec.	Sup. Resuelta (ha)	Importe Declarado	Importe Topado	Importe Resuelto	Importe tras sobredec.
429	OLIVAR	3,48		3,48	0,00	3,48	862,69	862,69	862,69	862,69
433	FRUTALES REGADÍO	1,33		1,33	0,00	1,33	465,05	465,05	465,05	465,05
<b>TOTAL</b>		4,81	4,81	4,81		4,81	1.327,74	1.327,74	1.327,74	1.327,74

**APLICACIÓN DE REDUCCIONES Y PENALIZACIONES**

GRUPO DE PAGO	Importe Calculado	Importe prereduc.	Criterios de subvencionabilidad y compromisos	Presentación tardía	Omisión declaración	Condicionalidad	IMPORTE (Euros) RESUELTO
FRUTALES REGADÍO	465,05	465,05	0,00	0,00	1,00	0,00	460,40
OLIVAR	862,69	862,69	0,00	0,00	1,00	0,00	854,06
<b>TOTAL</b>	1.327,74	1.327,74					1.314,46

**RESUMEN DE PAGOS**

	RESUELTO	FEADER	MAPA	CAPADR
FRUTALES REGADÍO - Pago realizado	460,40 €	391,34 €	45,17 €	23,89 €
OLIVAR - Pago realizado	854,06 €	725,95 €	83,78 €	44,33 €
<b>TOTAL</b>	1.314,46 €	1.117,29 €	128,95 €	68,22 €

**RECINTOS RESUELTOS**

REF.	REFERENCIA SIGPAC	CULTIVO	DESCRIPCIÓN CULTIVO	S/R G.PAGO	PEND. MEDIA (%)	SUP. DEC. ADMISIBLE (ha)	SUP. COMPROM. (ha)	SUP. AJUSTADA COMPROM. (1) (ha)	SUP. CONV. SIGPAC (ha)	SUP. CERTIF. (ha)	SUP. CAMPO (ha)	SUP. CAMPO DETER. CULT. (ha)	SUP. DEC. REDUCIDA (ha)	SUP. RESUELTA (ha)
170000005860986	41-024-070-00022-002	101010	OLIVAR-PICUAL	S	429	6,80	0,21	0,21	0,21	0,21			0,21	0,21
1700000005860987	41-024-070-00020-001	101010	OLIVAR-PICUAL	S	429	2,00	2,20	2,20	2,20	2,20			2,20	2,20
1700000005860989	41-024-070-00021-001	101010	OLIVAR-PICUAL	S	429	2,00	1,07	1,07	1,07	1,07			1,07	1,07
1700000005860968	41-058-001-00103-001	206004	NARANJO-NAVELINA	R	433	4,30	0,82	0,82	0,82	0,82			0,82	0,82
1700000005860969	41-058-001-00104-001	206004	NARANJO-NAVELINA	R	433	3,90	0,42	0,42	0,42	0,42			0,42	0,42
1700000005860970	41-058-001-00106-003	206004	NARANJO-NAVELINA	R	433	1,30	0,01	0,01	0,01	0,01			0,01	0,01
1700000005860971	41-058-001-00103-002	206004	NARANJO-NAVELINA	R	433	3,10	0,08	0,08	0,08	0,08			0,08	0,08

**INCIDENCIAS****INCIDENCIA DESCRIPCIÓN**

256 Solicitud con recintos no declarados en campaña actual con una reducción por omisión de superficie superior al 3%  
CÓDIGO PARA EL PORCENTAJE DE REDUCCIÓN POR OMISIÓN QUE CORRESPONDE A LA SOLICITUD: 1

(1) Superficie declarada admisible ajustada con la superficie comprometida.  
(2) Factor de penalización valorando el alcance para el tipo de compromiso.

Puede verificar la integridad de una copia de este documento mediante la lectura del código QR adjunto o mediante el acceso a la dirección <https://ws050.juntadeandalucia.es/verificarFirma> indicando el código de VERIFICACIÓN

FIRMADO POR

RAQUEL MARIA ESPIN CRESPO

18/12/2024

VERIFICACIÓN

Pk2jmUCNT2ZVULXR6LZ4ED5BQV9F2A

PÁG. 1427/2017



**APELLIDOS Y NOMBRE / RAZÓN SOCIAL**

MAYESA ECOLOGICA CB

**NIF**

\*\*\*7247\*

**EXPEDIENTE**

1236607

**ANUALIDAD DE PAGO**

1ª

**IMPORTES POR ANUALIDAD**

	2023	2024	2025	2026	2027
<b>IMPORTE MÁXIMO SUBVENCIONABLE</b>	577,47 €	577,47 €	577,47 €	577,47 €	577,47 €
<b>IMPORTE MEDIO DE TRANSFERENCIA (€/ha)</b>	151,17 €	151,17 €	151,17 €	151,17 €	151,17 €

**RESUMEN DE UNIDADES**

Cód	GRUPO DE PAGO	Sup. Dec. Admisible (ha)	Sup. Comprometida (ha)	Sup. ajustada compromiso (1) (ha)	% sobredec.	Sup. Resuelta (ha)	Importe Declarado	Importe Topado	Importe Resuelto	Importe tras sobredec.
426	HERBÁCEOS	3,83		3,82	0,00	3,82	577,47	577,47	577,47	577,47
<b>TOTAL</b>		3,83	3,82	3,82		3,82	577,47	577,47	577,47	577,47

**APLICACIÓN DE REDUCCIONES Y PENALIZACIONES**

GRUPO DE PAGO	Importe Calculado	Importe prereduc.	Criterios de subvencionabilidad y compromisos	Presentación tardía	Omisión declaración	Condicionalidad	IMPORTE (Euros) RESUELTO
HERBÁCEOS	577,47	577,47	0,00	0,00	0,00	0,00	577,47
<b>TOTAL</b>	577,47	577,47					577,47

**RESUMEN DE PAGOS****IMPORTE ( Euros )**

	RESUELTO	FEADER	MAPA	CAPADR
HERBÁCEOS - Pago realizado	577,47 €	490,85 €	56,65 €	29,97 €

**RECINTOS RESUELTOS**

REF.	REFERENCIA SIGPAC	CULTIVO DESCRIPCIÓN CULTIVO	S/R G.PAGO	PEND. MEDIA (%)	SUP. DEC. ADMISIBLE (ha)	SUP. COMPROM. (ha)	SUP. AJUSTADA COMPR.(1) (ha)	SUP. CONY. SIGPAC (ha)	SUP. CERTIE (ha)	SUP. CAMPO (ha)	SUP. CAMPO DETER. CULT. DECLARADO (ha)	SUP. DEC. REDUCIDA (ha)	SUP. RESUELTA (ha)
-1531755	41-039-049-00004-001	222000 QUINOA-SIN VARIEDAD	S	426	5,70	0,63	0,63	0,63	0,63			0,63	0,63
6831844	14-900-097-00025-006	222000 QUINOA-SIN VARIEDAD	R	426	3,30	1,77	1,76	1,76	1,76			1,76	1,76
6831846	14-900-097-00025-012	50031 GARBANZOS-LECHOSO	R	426	5,60	0,69	0,69	0,69	0,69			0,69	0,69
1700000006784794	41-039-049-00004-001	222000 QUINOA-SIN VARIEDAD	S	426	5,70	0,74	0,74	0,74	0,74			0,74	0,74

**INCIDENCIAS****INCIDENCIA DESCRIPCIÓN**

- 100412 Número de hectáreas validadas inferior a la superficie mínima permitida por el grupo de cultivo ( Anexo I. Criterios de Subvencionabilidad. Orden 28 de marzo de 2023 ).  
Sup. Resuelta:0 Grupo de Pago:FRUTALES SECANO
- 100413 Recinto perteneciente a grupo de cultivo que no cumple con la superficie mínima requerida ( Anexo I. Criterios de Subvencionabilidad. Orden 28 de marzo de 2023 ).  
Ref:6945117 Recinto:41-039-049-00004-00013 Cultivo:113000 OTROS FRUTALES-SIN VARIEDAD Secano Sup. Declarada:0,08 Superficie Resolver:0,08  
Ref:-1625224 Recinto:41-039-049-00004-00013 Cultivo:217004 GRANADO-TENDRAL Secano Sup. Declarada:0,07 Superficie Resolver:0,07  
Ref:1700000006784795 Recinto:41-039-049-00004-00013 Cultivo:217004 GRANADO-TENDRAL Secano Sup. Declarada:1,26 Superficie Resolver:1,26
- 100421 Recinto declarado por error para una operación de la 6503, que se ha corregido de oficio marcando la operación correcta, de acuerdo con la fecha de inscripción del recinto en la producción ecológica.  
Ref:-1531755 Recinto:41-039-049-00004-00001 Cultivo:222000 QUINOA-SIN VARIEDAD Secano  
Ref:6945117 Recinto:41-039-049-00004-00013 Cultivo:113000 OTROS FRUTALES-SIN VARIEDAD Secano  
Ref:-1625224 Recinto:41-039-049-00004-00013 Cultivo:217004 GRANADO-TENDRAL Secano

(1) Superficie declarada admisible ajustada con la superficie comprometida.  
(2) Factor de penalización valorando el alcance para el tipo de compromiso.

Puede verificar la integridad de una copia de este documento mediante la lectura del código QR adjunto o mediante el acceso a la dirección <https://ws050.juntadeandalucia.es/verificarFirma> indicando el código de VERIFICACIÓN

FIRMADO POR

RAQUEL MARIA ESPIN CRESPO

18/12/2024

VERIFICACIÓN

Pk2jmUCNT2ZVULXR6LZ4ED5BQV9F2A

PÁG. 1428/2017







**APELLIDOS Y NOMBRE / RAZÓN SOCIAL** **NIF** **EXPEDIENTE** **ANUALIDAD DE PAGO**  
 MAYOR GALLEGO FRANCISCO JAVIER \*\*\*\*7531\* 1134022 1ª

**IMPORTES POR ANUALIDAD**

	2023	2024	2025	2026	2027
IMPORTE MÁXIMO SUBVENCIONABLE	2.962,40 €	2.962,40 €	2.962,40 €	2.962,40 €	2.962,40 €
IMPORTE MEDIO DE TRANSFERENCIA (€/ha)	247,90 €	247,90 €	247,90 €	247,90 €	247,90 €

**RESUMEN DE UNIDADES**

Cód	GRUPO DE PAGO	Sup. Dec. Admisible (ha)	Sup. Comprometida (ha)	Sup. ajustada compromiso (1) (ha)	% sobredec.	Sup. Resuelta (ha)	Importe Declarado	Importe Topado	Importe Resuelto	Importe tras sobredec.
429	OLIVAR	11,95		11,95	0,00	11,95	2.962,40	2.962,40	2.962,40	2.962,40
<b>TOTAL</b>		11,95	11,95	11,95		11,95	2.962,40	2.962,40	2.962,40	2.962,40

**APLICACIÓN DE REDUCCIONES Y PENALIZACIONES**

GRUPO DE PAGO	Importe Calculado	Importe prereduc.	Criterios de subvencionabilidad y compromisos	Presentación tardía	Omisión declaración	Condicionalidad	IMPORTE (Euros) RESUELTO
OLIVAR	2.962,40	2.962,40	0,00	0,00	0,00	0,00	2.962,40
<b>TOTAL</b>	2.962,40	2.962,40					2.962,40

**RESUMEN DE PAGOS****IMPORTE ( Euros )**

	RESUELTO	FEADER	MAPA	CAPADR
OLIVAR - Pago realizado	2.962,40 €	2.518,04 €	290,61 €	153,75 €

**RECINTOS RESUELTOS**

REF.	REFERENCIA SIGPAC	CULTIVO	DESCRIPCIÓN CULTIVO	S/R G.PAGO	PEND. MEDIA (%)	SUP. DEC. ADMISIBLE (ha)	SUP. COMPROM. (ha)	SUP. AJUSTADA COMPR.(1) (ha)	SUP. CONY. SIGPAC (ha)	SUP. CERTIE (ha)	SUP. CAMPO (ha)	SUP. CAMPO DETER. CULT. DECLARADO (ha)	SUP. DEC. REDUCIDA (ha)	SUP. RESUELTA (ha)
1700000006144019	41-033-048-00008-001	101268	OLIVAR-PICO LIMON	S 429	20,70	11,95	11,95	11,95		11,95			11,95	11,95

(1) Superficie declarada admisible ajustada con la superficie comprometida.  
 (2) Factor de penalización valorando el alcance para el tipo de compromiso.

Puede verificar la integridad de una copia de este documento mediante la lectura del código QR adjunto o mediante el acceso a la dirección <https://ws050.juntadeandalucia.es/verificarFirma> indicando el código de VERIFICACIÓN

FIRMADO POR	RAQUEL MARIA ESPIN CRESPO	18/12/2024
VERIFICACIÓN	Pk2jmUCNT2ZVULXR6LZ4ED5BQV9F2A	PÁG. 1429/2017



**APELLIDOS Y NOMBRE / RAZÓN SOCIAL**

MEDINA ALONSO MARIA JOSEFA

**NIF**

\*\*\*8132\*

**EXPEDIENTE**

1168366

**ANUALIDAD DE PAGO**

1ª

**IMPORTE POR ANUALIDAD**

	2023	2024	2025	2026	2027
<b>IMPORTE MÁXIMO SUBVENCIONABLE</b>	3.990,89 €	3.990,89 €	3.990,89 €	3.990,89 €	3.990,89 €
<b>IMPORTE MEDIO DE TRANSFERENCIA (€/ha)</b>	122,61 €	122,61 €	122,61 €	122,61 €	122,61 €

**RESUMEN DE UNIDADES**

Cód	GRUPO DE PAGO	Sup. Dec. Admisible (ha)	Sup. Comprometida (ha)	Sup. ajustada compromiso (1) (ha)	% sobredec.	Sup. Resuelta (ha)	Importe Declarado	Importe Topado	Importe Resuelto	Importe tras sobredec.
426	HERBÁCEOS	26,40		26,40	0,00	26,40	3.990,89	3.990,89	3.990,89	3.990,89
434	HERBÁCEOS NO ELEGIBLES	6,15		6,15	0,00	6,15	0,00	0,00	0,00	0,00
<b>TOTAL</b>		32,55	32,55	32,55		32,55	3.990,89	3.990,89	3.990,89	3.990,89

**APLICACIÓN DE REDUCCIONES Y PENALIZACIONES**

GRUPO DE PAGO	Importe Calculado	Importe prereduc.	Criterios de subvencionabilidad y compromisos	Presentación tardía	Omisión declaración	Condicionalidad	IMPORTE (Euros) RESUELTO
HERBÁCEOS	3.990,89	3.990,89	0,00	0,00	0,00	0,00	3.990,89
HERBÁCEOS NO ELEGIBLES	0,00	0,00	0,00	0,00	0,00	0,00	0,00
<b>TOTAL</b>	3.990,89	3.990,89					3.990,89

**RESUMEN DE PAGOS**

	RESUELTO	FEADER	MAPA	CAPADR
HERBÁCEOS - Pago realizado	3.990,89 €	3.392,26 €	391,51 €	207,12 €

**RECINTOS RESUELTOS**

REF.	REFERENCIA SIGPAC	CULTIVO DESCRIPCIÓN CULTIVO	S/R G.PAGO	PEND. MEDIA (%)	SUP. DEC. ADMISIBLE (ha)	SUP. COMPROM. (ha)	SUP. AJUSTADA COMPROM. (1) (ha)	SUP. CONV. SIGPAC (ha)	SUP. CERTIF. (ha)	SUP. CAMPO (ha)	SUP. CAMPO DETER. CULT. DECLARADO (ha)	SUP. DEC. REDUCIDA (ha)	SUP. RESUELTA (ha)
-1063326	41-078-005-00009-011	40029 GUI SANTES-ASTRONAUTE	S 426	11,00	1,99	1,99	1,99	1,99	1,99				1,99
1700000007197277	41-078-005-00009-004	8022 AVENA-KBIRA	S 426	14,00	4,58	4,58	4,58	4,58	4,58				4,58
1700000007197278	41-078-005-00009-004	8022 AVENA-KBIRA	S 426	14,00	2,10	2,10	2,10	2,10	2,10				2,10
1700000007197280	41-078-005-00010-005	8022 AVENA-KBIRA	S 426	10,70	1,56	1,56	1,56	1,56	1,56				1,56
1700000007197283	41-078-005-00009-011	40029 GUI SANTES-ASTRONAUTE	S 426	11,00	4,76	4,76	4,76	4,76	4,76				4,76
1700000007197284	41-078-005-00010-001	40029 GUI SANTES-ASTRONAUTE	S 426	9,50	3,77	3,77	3,77	3,77	3,77				3,77
1700000007197285	41-078-005-00009-004	8022 AVENA-KBIRA	S 426	14,00	3,85	3,85	3,85	3,85	3,85				3,85
1700000007197286	41-078-005-00009-004	8022 AVENA-KBIRA	S 426	14,00	3,79	3,79	3,79	3,79	3,79				3,79
1700000007197275	41-078-005-00009-004	20000 BARBECHO TRADICIONAL-SIN VARIEDAD	S 434	14,00	6,15	6,15	6,15	6,15	6,15				6,15

**INCIDENCIAS****INCIDENCIA DESCRIPCIÓN**

- 100402 Recinto solicitado no forma parte de ningún organismo de control autorizado para la producción ecológica en Andalucía o fecha de inscripción posterior al plazo establecido ( Anexo I. Criterios de Subvencionabilidad. Orden 28 de marzo de 2023 ).  
Ref:1700000007197281 Recinto:41-078-001-00299-00001 Cultivo:124027 PISTACHO-LOST HILLS Secano  
Ref:1700000007197282 Recinto:41-078-003-00009-00001 Cultivo:124027 PISTACHO-LOST HILLS Secano
- 100424 Solicita recinto que no está comprometido para la operación.  
Ref:1700000007197281 Recinto:41-078-001-00299-00001 Cultivo:124027 PISTACHO-LOST HILLS Secano  
Ref:1700000007197282 Recinto:41-078-003-00009-00001 Cultivo:124027 PISTACHO-LOST HILLS Secano

(1) Superficie declarada admisible ajustada con la superficie comprometida.  
(2) Factor de penalización valorando el alcance para el tipo de compromiso.

Puede verificar la integridad de una copia de este documento mediante la lectura del código QR adjunto o mediante el acceso a la dirección <https://ws050.juntadeandalucia.es/verificarFirma> indicando el código de VERIFICACIÓN

FIRMADO POR

RAQUEL MARIA ESPIN CRESPO

18/12/2024

VERIFICACIÓN

Pk2jmUCNT2ZVULXR6LZ4ED5BQV9F2A

PÁG. 1430/2017



**APELLIDOS Y NOMBRE / RAZÓN SOCIAL**

MEDINA CEBALLOS ALVARO

**NIF**

\*\*\*6657\*

**EXPEDIENTE**

1259070

**ANUALIDAD DE PAGO**

1ª

**IMPORTE POR ANUALIDAD**

	2023	2024	2025	2026	2027
<b>IMPORTE MÁXIMO SUBVENCIONABLE</b>	10.823,23 €	10.823,23 €	10.823,23 €	10.823,23 €	10.823,23 €
<b>IMPORTE MEDIO DE TRANSFERENCIA (€/ha)</b>	157,77 €	157,77 €	157,77 €	157,77 €	157,77 €

**RESUMEN DE UNIDADES**

Cód	GRUPO DE PAGO	Sup. Dec. Admisible (ha)	Sup. Comprometida (ha)	Sup. ajustada compromiso (1) (ha)	% sobredec.	Sup. Resuelta (ha)	Importe Declarado	Importe Topado	Importe Resuelto	Importe tras sobredec.
426	HERBÁCEOS	2,35		2,35	0,00	2,35	355,25	355,25	355,25	355,25
428	PASTOS ASOCIADOS A GANADERÍA ECOLÓGICA	35,93		35,93	0,00	35,93	2.951,65	2.951,65	2.951,65	2.951,65
429	OLIVAR	30,37		30,32	0,00	30,32	7.516,33	7.516,33	7.516,33	7.516,33
<b>TOTAL</b>		68,65	68,60	68,60		68,60	10.823,23	10.823,23	10.823,23	10.823,23

**APLICACIÓN DE REDUCCIONES Y PENALIZACIONES**

GRUPO DE PAGO	Importe Calculado	Importe prereduc.	Criterios de subvencionabilidad y compromiso (1)	Presentación tardía	Omisión declaración	Condicionabilidad	IMPORTE (Euros) RESUELTO
HERBÁCEOS	355,25	355,25	0,00	0,00	0,00	0,00	355,25
OLIVAR	7.516,33	7.516,33	0,00	0,00	0,00	0,00	7.516,33
PASTOS ASOCIADOS A GANADERÍA	2.951,65	2.951,65	0,00	0,00	0,00	0,00	2.951,65
<b>TOTAL</b>	10.823,23	10.823,23					10.823,23

**RESUMEN DE PAGOS**

	RESUELTO	FEADER	MAPA	CAPADR
HERBÁCEOS - Pago realizado	355,25 €	301,96 €	34,85 €	18,44 €
OLIVAR - Pago realizado	7.516,33 €	6.388,88 €	737,35 €	390,10 €
PASTOS ASOCIADOS A GANADERÍA ECOLÓGICA - Pago realizado	2.951,65 €	2.508,90 €	289,56 €	153,19 €
<b>TOTAL</b>	10.823,23 €	9.199,74 €	1.061,76 €	561,73 €

(1) Superficie declarada admisible ajustada con la superficie comprometida.  
(2) Factor de penalización valorando el alcance para el tipo de compromiso.Puede verificar la integridad de una copia de este documento mediante la lectura del código QR adjunto o mediante el acceso a la dirección <https://ws050.juntadeandalucia.es/verificarFirma> indicando el código de VERIFICACIÓN

FIRMADO POR

RAQUEL MARIA ESPIN CRESPO

18/12/2024

VERIFICACIÓN

Pk2jmUCNT2ZVULXR6LZ4ED5BQV9F2A

PÁG. 1431/2017



**RECINTOS RESUELTOS**

REF.	REFERENCIA SIGPAC	CULTIVO DESCRIPCIÓN CULTIVO	S/R	G.PAGO	PEND. MEDIA (%)	SUP. ADMISIBLE (ha)	SUP. COMPROM. (ha)	SUP. AJUSTADA COMPR.(1) (ha)	SUP. CONV. SIGPAC (ha)	SUP. CERTIF. (ha)	SUP. CAMPO (ha)	SUP. CAMPO DEDECLARADO (ha)	SUP. DEC. REDUCIDA (ha)	SUP. RESUELTA (ha)
170000005298447	41-032-001-00055-001	241000 MEZCLA VEZA - AVENA-SIN VARIEDAD	S	426	7,10	0,22	0,22	0,22		0,22			0,22	0,22
170000005298448	41-032-001-00056-001	241000 MEZCLA VEZA - AVENA-SIN VARIEDAD	S	426	10,00	0,27	0,27	0,27		0,27			0,27	0,27
170000005298449	41-032-001-00079-002	60384 ALFALFA-4 CASCINE	S	426	11,60	0,18	0,18	0,18		0,18			0,18	0,18
170000005298479	41-032-001-00029-001	241000 MEZCLA VEZA - AVENA-SIN VARIEDAD	S	426	7,40	0,18	0,18	0,18		0,18			0,18	0,18
170000005298480	41-032-001-00035-001	241000 MEZCLA VEZA - AVENA-SIN VARIEDAD	R	426	8,30	0,22	0,22	0,22		0,22			0,22	0,22
170000005298481	41-032-001-00050-001	241000 MEZCLA VEZA - AVENA-SIN VARIEDAD	R	426	10,80	0,12	0,12	0,12		0,12			0,12	0,12
170000005298482	41-032-001-00051-001	241000 MEZCLA VEZA - AVENA-SIN VARIEDAD	R	426	10,10	0,11	0,11	0,11		0,11			0,11	0,11
170000005298486	41-032-001-00048-001	241000 MEZCLA VEZA - AVENA-SIN VARIEDAD	R	426	8,70	0,25	0,25	0,25		0,25			0,25	0,25
170000005298488	41-032-001-00046-001	241000 MEZCLA VEZA - AVENA-SIN VARIEDAD	R	426	16,20	0,80	0,80	0,80		0,80			0,80	0,80
6947024	41-032-002-00002-001	20000 BARBECHO TRADICIONAL-SIN VARIEDAD	S	428	16,30	10,12	10,12	10,12		10,12			10,12	10,12
170000005298442	41-032-001-00024-001	62000 PASTOS PERMANENTES DE 5 O MAS AÑOS-SIN VARIEDAD	S	428	28,10	0,66	0,66	0,66		0,66			0,66	0,66
170000005298443	41-032-001-00037-001	62000 PASTOS PERMANENTES DE 5 O MAS AÑOS-SIN VARIEDAD	S	428	42,60	10,82	10,82	10,82		10,82			10,82	10,82
170000005298444	41-032-001-00058-007	62000 PASTOS PERMANENTES DE 5 O MAS AÑOS-SIN VARIEDAD	S	428	18,80	0,17	0,17	0,17		0,17			0,17	0,17
170000005298445	41-032-001-00058-006	62000 PASTOS PERMANENTES DE 5 O MAS AÑOS-SIN VARIEDAD	S	428	16,00	0,82	0,82	0,82		0,82			0,82	0,82
170000005298446	41-032-001-00058-005	62000 PASTOS PERMANENTES DE 5 O MAS AÑOS-SIN VARIEDAD	S	428	14,00	2,24	2,24	2,24		2,24			2,24	2,24
170000005298450	41-032-001-00052-001	62000 PASTOS PERMANENTES DE 5 O MAS AÑOS-SIN VARIEDAD	R	428	9,50	0,38	0,38	0,38		0,38			0,38	0,38
170000005298451	41-032-001-00053-001	62000 PASTOS PERMANENTES DE 5 O MAS AÑOS-SIN VARIEDAD	R	428	8,40	0,17	0,17	0,17		0,20			0,17	0,17
170000005298454	41-032-001-00080-007	62000 PASTOS PERMANENTES DE 5 O MAS AÑOS-SIN VARIEDAD	S	428	45,20	0,48	0,48	0,48		0,57			0,48	0,48
170000005298455	41-032-002-00001-001	62000 PASTOS PERMANENTES DE 5 O MAS AÑOS-SIN VARIEDAD	S	428	24,80	1,83	1,83	1,83		1,83			1,83	1,83
170000005298456	41-032-002-00002-004	62000 PASTOS PERMANENTES DE 5 O MAS AÑOS-SIN VARIEDAD	S	428	33,60	2,00	2,00	2,00		2,00			2,00	2,00
170000005298457	41-032-002-00002-002	62000 PASTOS PERMANENTES DE 5 O MAS AÑOS-SIN VARIEDAD	S	428	24,40	5,57	5,57	5,57		5,57			5,57	5,57
170000005298475	41-032-001-00045-001	62000 PASTOS PERMANENTES DE 5 O MAS AÑOS-SIN VARIEDAD	R	428	15,50	0,67	0,67	0,67		0,67			0,67	0,67
170000005298452	41-032-001-00039-002	101270 OLIVAR-PICUDO	S	429	39,00	0,15	0,15	0,15		0,15			0,15	0,15
170000005298453	41-032-001-00040-004	101270 OLIVAR-PICUDO	S	429	40,60	3,52	3,52	3,52		3,52			3,52	3,52
170000005298458	41-032-001-00068-002	101270 OLIVAR-PICUDO	S	429	42,50	0,86	0,86	0,86		0,86			0,86	0,86
170000005298459	41-032-001-00070-001	101270 OLIVAR-PICUDO	S	429	47,90	0,25	0,25	0,25		0,25			0,25	0,25
170000005298460	41-032-001-00071-002	101270 OLIVAR-PICUDO	S	429	50,30	0,47	0,47	0,47		0,47			0,47	0,47
170000005298461	41-032-001-00072-001	101270 OLIVAR-PICUDO	S	429	40,30	1,02	1,02	1,02		1,02			1,02	1,02
170000005298462	41-032-001-00073-003	101270 OLIVAR-PICUDO	S	429	36,30	1,30	1,30	1,30		1,30			1,30	1,30
170000005298463	41-032-001-00075-004	101270 OLIVAR-PICUDO	S	429	35,10	4,46	4,46	4,46		4,46			4,46	4,46
170000005298464	41-032-001-00076-002	101270 OLIVAR-PICUDO	S	429	28,90	2,63	2,63	2,63		2,63			2,63	2,63
170000005298465	41-032-001-00054-004	101270 OLIVAR-PICUDO	S	429	7,10	0,50	0,50	0,50		0,50			0,50	0,50
170000005298466	41-032-002-00102-002	101270 OLIVAR-PICUDO	S	429	18,30	0,05	0,05	0,05		0,05			0,05	0,05
170000005298468	41-032-001-00057-002	101270 OLIVAR-PICUDO	S	429	8,50	0,15	0,15	0,15		0,15			0,15	0,15
170000005298469	41-032-002-00002-002	101270 OLIVAR-PICUDO	S	429	23,70	5,63	5,63	5,63		5,63			5,63	5,63
170000005298470	41-032-001-00058-003	101270 OLIVAR-PICUDO	S	429	10,20	4,10	4,10	4,10		4,12			4,10	4,10
170000005298471	41-032-001-00059-001	101270 OLIVAR-PICUDO	S	429	12,70	0,16	0,16	0,16		0,16			0,16	0,16
170000005298472	41-032-001-00061-001	101270 OLIVAR-PICUDO	S	429	11,20	0,95	0,95	0,95		0,95			0,95	0,95
170000005298473	41-032-001-00080-004	101270 OLIVAR-PICUDO	S	429	45,70	0,04	0,04	0,04		0,04			0,04	0,04
170000005298476	41-032-001-00080-004	101270 OLIVAR-PICUDO	S	429	45,70	0,05	0,05	0,05		0,05			0,05	0,05
170000005298478	41-032-001-00081-002	101270 OLIVAR-PICUDO	S	429	47,50	0,47	0,47	0,47		0,47			0,47	0,47
170000005298483	41-032-001-00080-004	101270 OLIVAR-PICUDO	S	429	45,70	0,08	0,07	0,07		0,07			0,07	0,07
170000005298484	41-032-001-00080-004	101270 OLIVAR-PICUDO	S	429	45,70	0,53	0,49	0,49		0,49			0,49	0,49
170000005298485	41-032-001-00084-003	101270 OLIVAR-PICUDO	S	429	42,40	2,06	2,06	2,06		2,06			2,06	2,06
170000005298487	41-032-001-00080-010	101270 OLIVAR-PICUDO	S	429	34,00	0,94	0,94	0,94		0,94			0,94	0,94

**Datos considerados para el Cálculo de la Carga Ganadera mínima y máxima del expediente**

Explotación	Especie	Inscrito en Sipea y Admisible	Ugm Calculada para CG Mínima	Ugm Calculada para CG Máxima
ES410320000069	OVINA	SI	37,02	37,02
			37,02	37,02

Superficie determinada para Cálculo Carga Ganadera Mínima: 35,93 ha

Superficie determinada para Cálculo Carga Ganadera Máxima: 35,93 ha

Carga Ganadera Mínima Expediente: 1,03 ugm/ha

Carga Ganadera Máxima Expediente: 1,03 ugm/ha

**Recintos Determinados para el Cálculo de Garga Ganadera Mínima**

REF.	REFERENCIA SIGPAC	CULTIVO DESCRIPCIÓN CULTIVO	S/R	SUP. RESUELTA (ha)
6947024	41-032-002-00002-00001	20000 BARBECHO TRADICIONAL-SIN VARIEDAD	S	10,12
170000005298442	41-032-001-00024-00001	62000 PASTOS PERMANENTES DE 5 O MAS AÑOS-SIN	S	0,66

(1) Superficie declarada admisible ajustada con la superficie comprometida.  
(2) Factor de penalización valorando el alcance para el tipo de compromiso.Puede verificar la integridad de una copia de este documento mediante la lectura del código QR adjunto o mediante el acceso a la dirección <https://ws050.juntadeandalucia.es/verificarFirma> indicando el código de VERIFICACIÓN

FIRMADO POR

RAQUEL MARIA ESPIN CRESPO

18/12/2024

VERIFICACIÓN

Pk2jmUCNT2ZVULXR6LZ4ED5BQV9F2A

PÁG. 1432/2017



**Datos considerados para el Cálculo de la Carga Ganadera mínima y máxima del expediente****Recintos Determinados para el Cálculo de Garga Ganadera Mínima**

REF.	REFERENCIA SIGPAC	CULTIVO	DESCRIPCIÓN CULTIVO	SUP.	
				S/R	RESUELTA (ha)
1700000005298443	41-032-001-00037-00001	62000	PASTOS PERMANENTES DE 5 O MAS AÑOS-SIN VARIEDAD	S	10,82
1700000005298444	41-032-001-00058-00007	62000	PASTOS PERMANENTES DE 5 O MAS AÑOS-SIN VARIEDAD	S	0,17
1700000005298445	41-032-001-00058-00006	62000	PASTOS PERMANENTES DE 5 O MAS AÑOS-SIN VARIEDAD	S	0,82
1700000005298446	41-032-001-00058-00005	62000	PASTOS PERMANENTES DE 5 O MAS AÑOS-SIN VARIEDAD	S	2,24
1700000005298450	41-032-001-00052-00001	62000	PASTOS PERMANENTES DE 5 O MAS AÑOS-SIN VARIEDAD	R	0,38
1700000005298451	41-032-001-00053-00001	62000	PASTOS PERMANENTES DE 5 O MAS AÑOS-SIN VARIEDAD	R	0,17
1700000005298454	41-032-001-00080-00007	62000	PASTOS PERMANENTES DE 5 O MAS AÑOS-SIN VARIEDAD	S	0,48
1700000005298455	41-032-002-00001-00001	62000	PASTOS PERMANENTES DE 5 O MAS AÑOS-SIN VARIEDAD	S	1,83
1700000005298456	41-032-002-00002-00004	62000	PASTOS PERMANENTES DE 5 O MAS AÑOS-SIN VARIEDAD	S	2,00
1700000005298457	41-032-002-00002-00003	62000	PASTOS PERMANENTES DE 5 O MAS AÑOS-SIN VARIEDAD	S	5,57
1700000005298475	41-032-001-00045-00001	62000	PASTOS PERMANENTES DE 5 O MAS AÑOS-SIN VARIEDAD	R	0,67

**Recintos Determinados para el Cálculo de Garga Ganadera Máxima**

REF.	REFERENCIA SIGPAC	CULTIVO	DESCRIPCIÓN CULTIVO	SUP.	
				S/R	RESUELTA (ha)
6947024	41-032-002-00002-00001	20000	BARBECHO TRADICIONAL-SIN VARIEDAD	S	10,12
1700000005298442	41-032-001-00024-00001	62000	PASTOS PERMANENTES DE 5 O MAS AÑOS-SIN VARIEDAD	S	0,66
1700000005298443	41-032-001-00037-00001	62000	PASTOS PERMANENTES DE 5 O MAS AÑOS-SIN VARIEDAD	S	10,82
1700000005298444	41-032-001-00058-00007	62000	PASTOS PERMANENTES DE 5 O MAS AÑOS-SIN VARIEDAD	S	0,17
1700000005298445	41-032-001-00058-00006	62000	PASTOS PERMANENTES DE 5 O MAS AÑOS-SIN VARIEDAD	S	0,82
1700000005298446	41-032-001-00058-00005	62000	PASTOS PERMANENTES DE 5 O MAS AÑOS-SIN VARIEDAD	S	2,24
1700000005298450	41-032-001-00052-00001	62000	PASTOS PERMANENTES DE 5 O MAS AÑOS-SIN VARIEDAD	R	0,38
1700000005298451	41-032-001-00053-00001	62000	PASTOS PERMANENTES DE 5 O MAS AÑOS-SIN VARIEDAD	R	0,17
1700000005298454	41-032-001-00080-00007	62000	PASTOS PERMANENTES DE 5 O MAS AÑOS-SIN VARIEDAD	S	0,48
1700000005298455	41-032-002-00001-00001	62000	PASTOS PERMANENTES DE 5 O MAS AÑOS-SIN VARIEDAD	S	1,83
1700000005298456	41-032-002-00002-00004	62000	PASTOS PERMANENTES DE 5 O MAS AÑOS-SIN VARIEDAD	S	2,00
1700000005298457	41-032-002-00002-00003	62000	PASTOS PERMANENTES DE 5 O MAS AÑOS-SIN VARIEDAD	S	5,57
1700000005298475	41-032-001-00045-00001	62000	PASTOS PERMANENTES DE 5 O MAS AÑOS-SIN VARIEDAD	R	0,67

(1) Superficie declarada admisible ajustada con la superficie comprometida.  
(2) Factor de penalización valorando el alcance para el tipo de compromiso.

Puede verificar la integridad de una copia de este documento mediante la lectura del código QR adjunto o mediante el acceso a la dirección <https://ws050.juntadeandalucia.es/verificarFirma> indicando el código de VERIFICACIÓN

FIRMADO POR

RAQUEL MARIA ESPIN CRESPO

18/12/2024

VERIFICACIÓN

Pk2jmUCNT2ZVULXR6LZ4ED5BQV9F2A

PÁG. 1433/2017



**APELLIDOS Y NOMBRE / RAZÓN SOCIAL**

MEDINA ESCALANTE JOSE ANTONIO

**NIF**

\*\*\*6680\*

**EXPEDIENTE**

1126103

**ANUALIDAD DE PAGO**

1ª

**IMPORTES POR ANUALIDAD**

	2023	2024	2025	2026	2027
IMPORTE MÁXIMO SUBVENCIONABLE	1.432,86 €	1.432,86 €	1.432,86 €	1.432,86 €	1.432,86 €
IMPORTE MEDIO DE TRANSFERENCIA (€/ha)	247,90 €	247,90 €	247,90 €	247,90 €	247,90 €

**RESUMEN DE UNIDADES**

Cód	GRUPO DE PAGO	Sup. Dec. Admisible (ha)	Sup. Comprometida (ha)	Sup. ajustada compromiso (1) (ha)	% sobredec.	Sup. Resuelta (ha)	Importe Declarado	Importe Topado	Importe Resuelto	Importe tras sobredec.
429	OLIVAR	5,78		5,78	0,00	5,78	1.432,86	1.432,86	1.432,86	1.432,86
<b>TOTAL</b>		5,78	5,78	5,78		5,78	1.432,86	1.432,86	1.432,86	1.432,86

**APLICACIÓN DE REDUCCIONES Y PENALIZACIONES**

GRUPO DE PAGO	Importe Calculado	Importe prereduc.	Criterios de subvencionabilidad y compromisos	Presentación tardía	Omisión declaración	Condicionalidad	IMPORTE (Euros) RESUELTO
OLIVAR	1.432,86	1.432,86	0,00	0,00	0,00	0,00	1.432,86
<b>TOTAL</b>	1.432,86	1.432,86					1.432,86

**RESUMEN DE PAGOS****IMPORTE ( Euros )**

	RESUELTO	FEADER	MAPA	CAPADR
OLIVAR - Pago realizado	1.432,86 €	1.217,93 €	140,56 €	74,37 €

**RECINTOS RESUELTOS**

REF.	REFERENCIA SIGPAC	CULTIVO	DESCRIPCIÓN CULTIVO	S/R	G.PAGO	PEND. MEDIA (%)	SUP. DEC. ADMISIBLE (ha)	SUP. COMPROM. (ha)	SUP. AJUSTADA COMPR.(1) (ha)	SUP. CONV. SIGPAC (ha)	SUP. CERTIE (ha)	SUP. CAMPO (ha)	SUP. CAMPO DETER. CULT. DECLARADO (ha)	SUP. DEC. REDUCIDA (ha)	SUP. RESUELTA (ha)
1700000005493168	41-035-009-00010-006	101218	OLIVAR-MANZANILLA DE SEVILLA	S	429	32,20	0,76	0,76	0,76		0,76			0,76	0,76
1700000005493169	41-035-009-00010-006	101218	OLIVAR-MANZANILLA DE SEVILLA	S	429	32,20	5,02	5,02	5,02		5,02			5,02	5,02

(1) Superficie declarada admisible ajustada con la superficie comprometida.  
(2) Factor de penalización valorando el alcance para el tipo de compromiso.

Puede verificar la integridad de una copia de este documento mediante la lectura del código QR adjunto o mediante el acceso a la dirección <https://ws050.juntadeandalucia.es/verificarFirma> indicando el código de VERIFICACIÓN

FIRMADO POR

RAQUEL MARIA ESPIN CRESPO

18/12/2024

VERIFICACIÓN

Pk2jmUCNT2ZVULXR6LZ4ED5BQV9F2A

PÁG. 1434/2017



**APELLIDOS Y NOMBRE / RAZÓN SOCIAL**

MEDINA MEDINA DIEGO

**NIF**  
\*\*\*5302\***EXPEDIENTE**  
1113867**ANUALIDAD DE PAGO**

1ª

**IMPORTES POR ANUALIDAD**

	2023	2024	2025	2026	2027
<b>IMPORTE MÁXIMO SUBVENCIONABLE</b>	7.070,11 €	7.070,11 €	7.070,11 €	7.070,11 €	7.070,11 €
<b>IMPORTE MEDIO DE TRANSFERENCIA (€/ha)</b>	247,90 €	247,90 €	247,90 €	247,90 €	247,90 €

**RESUMEN DE UNIDADES**

Cód	GRUPO DE PAGO	Sup. Dec. Admisible (ha)	Sup. Comprometida (ha)	Sup. ajustada compromiso (1) (ha)	% sobredec.	Sup. Resuelta (ha)	Importe Declarado	Importe Topado	Importe Resuelto	Importe tras sobredec.
429	OLIVAR	28,57		28,52	0,00	28,52	7.070,11	7.070,11	7.070,11	7.070,11
<b>TOTAL</b>		28,57	28,52	28,52		28,52	7.070,11	7.070,11	7.070,11	7.070,11

**APLICACIÓN DE REDUCCIONES Y PENALIZACIONES**

GRUPO DE PAGO	Importe Calculado	Importe prereduc.	Criterios de subvencionabilidad y compromisos	Presentación tardía	Omisión declaración	Condicionalidad	IMPORTE (Euros) RESUELTO
OLIVAR	7.070,11	7.070,11	0,00	0,00	1,00	0,00	6.999,41
<b>TOTAL</b>	7.070,11	7.070,11					6.999,41

**RESUMEN DE PAGOS****IMPORTE ( Euros )**

	RESUELTO	FEADER	MAPA	CAPADR
OLIVAR - Pago realizado	6.999,41 €	5.949,50 €	686,64 €	363,27 €

(1) Superficie declarada admisible ajustada con la superficie comprometida.  
(2) Factor de penalización valorando el alcance para el tipo de compromiso.

Puede verificar la integridad de una copia de este documento mediante la lectura del código QR adjunto o mediante el acceso a la dirección <https://ws050.juntadeandalucia.es/verificarFirma> indicando el código de VERIFICACIÓN

FIRMADO POR	RAQUEL MARIA ESPIN CRESPO	18/12/2024	
VERIFICACIÓN	Pk2jmUCNT2ZVULXR6LZ4ED5BQV9F2A	PÁG. 1435/2017	

**RECINTOS RESUELTOS**

REF.	REFERENCIA SIGPAC	CULTIVO	DESCRIPCIÓN CULTIVO	S/R	G.PAGO	PEND. MEDIA (%)	SUP. DEC. ADMISIBLE (ha)	SUP. COMPROM. (ha)	SUP. AJUSTADA COMPR.(1) (ha)	SUP. CONV. SIGPAC (ha)	SUP. CERTIF. (ha)	SUP. CAMPO (ha)	SUP. CAMPO DETER. CULT. DECLARADO (ha)	SUP. DEC. REDUCIDA (ha)	SUP. RESUELTA (ha)
-1504604	41-076-014-00033-004	101138	OLIVAR-HOJIBLANCA	S	429	26,90	0,03	0,03	0,03		0,03			0,03	0,03
170000005467719	41-076-014-00157-040	101323	OLIVAR-VERDIAL DE HUEVAR	S	429	32,90	0,06	0,06	0,06		0,06			0,06	0,06
170000005467720	41-076-014-00157-038	101323	OLIVAR-VERDIAL DE HUEVAR	S	429	33,60	0,03	0,03	0,03		0,03			0,03	0,03
170000005467721	41-076-015-00110-001	101323	OLIVAR-VERDIAL DE HUEVAR	S	429	11,80	0,03	0,03	0,03		0,03			0,03	0,03
170000005467722	41-076-015-00111-002	101323	OLIVAR-VERDIAL DE HUEVAR	S	429	19,50	0,03	0,03	0,03		0,03			0,03	0,03
170000005467723	41-076-015-00112-002	101323	OLIVAR-VERDIAL DE HUEVAR	S	429	24,90	0,59	0,59	0,59		0,59			0,59	0,59
170000005467724	41-076-015-00114-001	101010	OLIVAR-PICUAL	S	429	21,60	1,99	1,99	1,99		1,99			1,99	1,99
170000005467725	41-076-015-09018-004	101010	OLIVAR-PICUAL	S	429	23,30	0,03	0,03	0,03		0,03			0,03	0,03
170000005467726	41-076-015-00077-002	101010	OLIVAR-PICUAL	S	429	34,50	1,27	1,27	1,27		1,27			1,27	1,27
170000005467727	41-076-015-00134-049	101010	OLIVAR-PICUAL	S	429	28,60	0,30	0,30	0,30		0,30			0,30	0,30
170000005467728	11-024-005-00071-003	101195	OLIVAR-LECHIN DE SEVILLA	S	429	24,50	0,05	0,05	0,05		0,05			0,05	0,05
170000005467729	41-076-015-00134-010	101010	OLIVAR-PICUAL	S	429	36,50	0,08	0,08	0,08		0,08			0,08	0,08
170000005467730	41-076-015-00134-024	101195	OLIVAR-LECHIN DE SEVILLA	S	429	22,20	0,05	0,05	0,05		0,05			0,05	0,05
170000005467735	41-076-014-00157-033	101323	OLIVAR-VERDIAL DE HUEVAR	S	429	22,90	0,15	0,15	0,15		0,15			0,15	0,15
170000005467736	41-076-014-00157-032	101323	OLIVAR-VERDIAL DE HUEVAR	S	429	33,80	0,12	0,12	0,12		0,12			0,12	0,12
170000005467737	41-076-014-00157-023	101323	OLIVAR-VERDIAL DE HUEVAR	S	429	18,10	0,02	0,02	0,02		0,02			0,02	0,02
170000005467738	41-076-014-00157-004	101323	OLIVAR-VERDIAL DE HUEVAR	S	429	16,30	0,04	0,04	0,04		0,04			0,04	0,04
170000005467739	41-076-014-00156-007	101195	OLIVAR-LECHIN DE SEVILLA	S	429	34,90	0,65	0,65	0,65		0,65			0,65	0,65
170000005467741	41-076-014-00135-001	101323	OLIVAR-VERDIAL DE HUEVAR	S	429	18,80	0,02	0,02	0,02		0,02			0,02	0,02
170000005467742	41-076-015-00134-009	101010	OLIVAR-PICUAL	S	429	19,80	7,99	7,94	7,94		7,99			7,94	7,94
170000005467743	41-076-015-09024-010	101010	OLIVAR-PICUAL	S	429	9,40	0,33	0,33	0,33		0,33			0,33	0,33
170000005467744	41-076-014-00133-004	101323	OLIVAR-VERDIAL DE HUEVAR	S	429	26,00	0,40	0,40	0,40		0,40			0,40	0,40
170000005467745	41-076-014-00157-041	101323	OLIVAR-VERDIAL DE HUEVAR	S	429	30,30	0,14	0,14	0,14		0,14			0,14	0,14
170000005467746	41-076-015-00132-001	101010	OLIVAR-PICUAL	S	429	15,90	0,72	0,72	0,72		0,72			0,72	0,72
170000005467747	41-076-015-00133-015	101138	OLIVAR-HOJIBLANCA	S	429	16,90	2,40	2,40	2,40		2,40			2,40	2,40
170000005467748	41-076-015-00152-001	101138	OLIVAR-HOJIBLANCA	S	429	6,20	0,03	0,03	0,03		0,03			0,03	0,03
170000005467749	41-076-015-09023-015	101138	OLIVAR-HOJIBLANCA	S	429	6,50	0,09	0,09	0,09		0,09			0,09	0,09
170000005467750	41-076-015-00124-002	101138	OLIVAR-HOJIBLANCA	S	429	27,60	0,20	0,20	0,20		0,20			0,20	0,20
170000005467751	41-076-015-00117-001	101138	OLIVAR-HOJIBLANCA	S	429	20,10	1,02	1,02	1,02		1,02			1,02	1,02
170000005467752	11-024-005-00071-007	101195	OLIVAR-LECHIN DE SEVILLA	S	429	22,30	0,05	0,05	0,05		0,05			0,05	0,05
170000005467753	11-024-005-00071-008	101195	OLIVAR-LECHIN DE SEVILLA	S	429	18,20	0,09	0,09	0,09		0,09			0,09	0,09
170000005467754	41-076-014-00129-001	101138	OLIVAR-HOJIBLANCA	S	429	19,30	0,03	0,03	0,03		0,03			0,03	0,03
170000005467755	41-076-014-00157-015	101138	OLIVAR-HOJIBLANCA	S	429	19,90	1,87	1,87	1,87		1,87			1,87	1,87
170000005467756	41-076-015-00124-015	101138	OLIVAR-HOJIBLANCA	S	429	19,80	0,51	0,51	0,51		0,51			0,51	0,51
170000005467757	41-076-015-00124-012	101138	OLIVAR-HOJIBLANCA	S	429	18,10	0,03	0,03	0,03		0,03			0,03	0,03
170000005467758	41-076-015-00124-008	101138	OLIVAR-HOJIBLANCA	S	429	27,10	0,05	0,05	0,05		0,05			0,05	0,05
170000005467760	41-076-014-00034-003	101138	OLIVAR-HOJIBLANCA	S	429	25,20	0,41	0,41	0,41		0,41			0,41	0,41
170000005467761	41-076-014-00035-004	101138	OLIVAR-HOJIBLANCA	S	429	27,10	1,14	1,14	1,14		1,14			1,14	1,14
170000005467762	41-076-014-00017-007	101323	OLIVAR-VERDIAL DE HUEVAR	S	429	20,10	0,90	0,90	0,90		0,90			0,90	0,90
170000005467763	41-076-014-00019-002	101010	OLIVAR-PICUAL	S	429	28,20	2,32	2,32	2,32		2,32			2,32	2,32
170000005467764	41-076-014-00022-002	101010	OLIVAR-PICUAL	S	429	35,40	0,02	0,02	0,02		0,02			0,02	0,02
170000005467765	41-076-014-09027-001	101010	OLIVAR-PICUAL	S	429	41,70	0,11	0,11	0,11		0,11			0,11	0,11
170000005467779	11-024-006-00011-002	101323	OLIVAR-VERDIAL DE HUEVAR	S	429	17,60	0,60	0,60	0,60		0,60			0,60	0,60
170000005467780	41-076-014-00152-003	101010	OLIVAR-PICUAL	S	429	26,80	0,54	0,54	0,54		0,54			0,54	0,54
170000005467781	41-076-014-00153-001	101323	OLIVAR-VERDIAL DE HUEVAR	S	429	19,90	0,76	0,76	0,76		0,76			0,76	0,76
170000005467782	41-076-014-00156-006	101195	OLIVAR-LECHIN DE SEVILLA	S	429	26,30	0,23	0,23	0,23		0,23			0,23	0,23
170000005467783	11-024-005-00071-009	101195	OLIVAR-LECHIN DE SEVILLA	S	429	21,80	0,05	0,05	0,05		0,05			0,05	0,05

**INCIDENCIAS****INCIDENCIA DESCRIPCIÓN**

- 256 Solicitud con recintos no declarados en campaña actual con una reducción por omisión de superficie superior al 3%  
CÓDIGO PARA EL PORCENTAJE DE REDUCCIÓN POR OMISIÓN QUE CORRESPONDE A LA SOLICITUD:1
- 4272 Verifica que las líneas de declaración de las Solicitudes Únicas no tienen solapes con la capa de Retroactividad Gráfica (ambas de la misma campaña) a nivel de expediente/línea de declaración gráfica de la solicitud.  
Ref:170000005467742 Recinto:41-076-015-00134-00009 Cultivo: - Agregado de la referencia del recinto.:0 Zona de la referencia del recinto.:0 Superficie solapada.:0,05 Id. Incid.:10108762

(1) Superficie declarada admisible ajustada con la superficie comprometida.  
(2) Factor de penalización valorando el alcance para el tipo de compromiso.

Puede verificar la integridad de una copia de este documento mediante la lectura del código QR adjunto o mediante el acceso a la dirección <https://ws050.juntadeandalucia.es/verificarFirma> indicando el código de VERIFICACIÓN

FIRMADO POR

RAQUEL MARIA ESPIN CRESPO

18/12/2024

VERIFICACIÓN

Pk2jmUCNT2ZVULXR6LZ4ED5BQV9F2A

PÁG. 1436/2017





**APELLIDOS Y NOMBRE / RAZÓN SOCIAL**

MEDINA MUÑOZ GONZALO

**NIF**  
\*\*\*8011\***EXPEDIENTE**  
1017261**ANUALIDAD DE PAGO**  
1ª**IMPORTES POR ANUALIDAD**

	2023	2024	2025	2026	2027
<b>IMPORTE MÁXIMO SUBVENCIONABLE</b>	1.936,10 €	1.936,10 €	1.936,10 €	1.936,10 €	1.936,10 €
<b>IMPORTE MEDIO DE TRANSFERENCIA (€/ha)</b>	247,90 €	247,90 €	247,90 €	247,90 €	247,90 €

**RESUMEN DE UNIDADES**

Cód	GRUPO DE PAGO	Sup. Dec. Admisible (ha)	Sup. Comprometida (ha)	Sup. ajustada compromiso (1) (ha)	% sobredec.	Sup. Resuelta (ha)	Importe Declarado	Importe Topado	Importe Resuelto	Importe tras sobredec.
429	OLIVAR	7,81		7,81	0,00	7,81	1.936,10	1.936,10	1.936,10	1.936,10
<b>TOTAL</b>		7,81	7,81	7,81		7,81	1.936,10	1.936,10	1.936,10	1.936,10

**APLICACIÓN DE REDUCCIONES Y PENALIZACIONES**

GRUPO DE PAGO	Importe Calculado	Importe prereduc.	Criterios de subvencionabilidad y compromisos	Presentación tardía	Omisión declaración	Condicionalidad	IMPORTE (Euros) RESUELTO
OLIVAR	1.936,10	1.936,10	0,00	0,00	0,00	0,00	1.936,10
<b>TOTAL</b>	1.936,10	1.936,10					1.936,10

**RESUMEN DE PAGOS****IMPORTE ( Euros )**

	RESUELTO	FEADER	MAPA	CAPADR
OLIVAR - Pago realizado	1.936,10 €	1.645,69 €	189,93 €	100,48 €

**RECINTOS RESUELTOS**

REF.	REFERENCIA SIGPAC	CULTIVO	DESCRIPCIÓN CULTIVO	S/R G.PAGO	PEND. MEDIA (%)	SUP. DEC. ADMISIBLE (ha)	SUP. COMPROM. (ha)	SUP. AJUSTADA COMPR.(1) (ha)	SUP. CONY. SIGPAC (ha)	SUP. CERTIE (ha)	SUP. CAMPO (ha)	SUP. CAMPO DETER. CULT. DECLARADO (ha)	SUP. DEC. REDUCIDA (ha)	SUP. RESUELTA (ha)
1700000002699604	41-032-003-00080-001	101007	OLIVAR-MANZANILLA	S 429	12,90	5,08	5,08	5,08		5,08			5,08	5,08
1700000002699608	41-032-005-00021-001	101124	OLIVAR-GORDAL	S 429	15,00	2,73	2,73	2,73		3,12			2,73	2,73

(1) Superficie declarada admisible ajustada con la superficie comprometida.  
(2) Factor de penalización valorando el alcance para el tipo de compromiso.Puede verificar la integridad de una copia de este documento mediante la lectura del código QR adjunto o mediante el acceso a la dirección <https://ws050.juntadeandalucia.es/verificarFirma> indicando el código de VERIFICACIÓN

FIRMADO POR

RAQUEL MARIA ESPIN CRESPO

18/12/2024

VERIFICACIÓN

Pk2jmUCNT2ZVULXR6LZ4ED5BQV9F2A

PÁG. 1437/2017



**APELLIDOS Y NOMBRE / RAZÓN SOCIAL**

MEJIAS LINARES ANTONIO

**NIF**

\*\*\*3241\*

**EXPEDIENTE**

1012316

**ANUALIDAD DE PAGO**

1ª

**IMPORTES POR ANUALIDAD**

	2023	2024	2025	2026	2027
IMPORTE MÁXIMO SUBVENCIONABLE	671,81 €	671,81 €	671,81 €	671,81 €	671,81 €
IMPORTE MEDIO DE TRANSFERENCIA (€/ha)	247,90 €	247,90 €	247,90 €	247,90 €	247,90 €

**RESUMEN DE UNIDADES**

Cód	GRUPO DE PAGO	Sup. Dec. Admisible (ha)	Sup. Comprometida (ha)	Sup. ajustada compromiso (1) (ha)	% sobredec.	Sup. Resuelta (ha)	Importe Declarado	Importe Topado	Importe Resuelto	Importe tras sobredec.
429	OLIVAR	2,71		2,71	0,00	2,71	671,81	671,81	671,81	671,81
<b>TOTAL</b>		2,71	2,71	2,71		2,71	671,81	671,81	671,81	671,81

**APLICACIÓN DE REDUCCIONES Y PENALIZACIONES**

GRUPO DE PAGO	Importe Calculado	Importe prereduc.	Criterios de subvencionabilidad y compromisos	Presentación tardía	Omisión declaración	Condicionalidad	IMPORTE (Euros) RESUELTO
OLIVAR	671,81	671,81	0,00	0,00	0,00	0,00	671,81
<b>TOTAL</b>	671,81	671,81					671,81

**RESUMEN DE PAGOS****IMPORTE ( Euros )**

	RESUELTO	FEADER	MAPA	CAPADR
OLIVAR - Pago realizado	671,81 €	571,04 €	65,90 €	34,87 €

**RECINTOS RESUELTOS**

REF.	REFERENCIA SIGPAC	CULTIVO	DESCRIPCIÓN CULTIVO	S/R G.PAGO	PEND. MEDIA (%)	SUP. DEC. ADMISIBLE (ha)	SUP. COMPROM. (ha)	SUP. AJUSTADA COMPR.(1) (ha)	SUP. CONY. SIGPAC (ha)	SUP. CERTIE (ha)	SUP. CAMPO (ha)	SUP. CAMPO DETER. CULT. DECLARADO (ha)	SUP. DEC. REDUCIDA (ha)	SUP. RESUELTA (ha)
1700000007196664	41-032-001-00063-002	101270	OLIVAR-PICUDO	S	429	12,00	0,49	0,49	0,49	0,49			0,49	0,49
1700000007196665	41-032-001-00066-002	101270	OLIVAR-PICUDO	S	429	35,20	2,22	2,22	2,22	2,22			2,22	2,22

(1) Superficie declarada admisible ajustada con la superficie comprometida.  
(2) Factor de penalización valorando el alcance para el tipo de compromiso.

Puede verificar la integridad de una copia de este documento mediante la lectura del código QR adjunto o mediante el acceso a la dirección <https://ws050.juntadeandalucia.es/verificarFirma> indicando el código de VERIFICACIÓN

FIRMADO POR

RAQUEL MARIA ESPIN CRESPO

18/12/2024

VERIFICACIÓN

Pk2jmUCNT2ZVULXR6LZ4ED5BQV9F2A

PÁG. 1438/2017



**APELLIDOS Y NOMBRE / RAZÓN SOCIAL**

MEJIAS RAMIREZ JOSE LUIS

NIF  
\*\*\*\*1333\*EXPEDIENTE  
1247382ANUALIDAD  
DE PAGO  
1ª**IMPORTES POR ANUALIDAD**

	2023	2024	2025	2026	2027
IMPORTE MÁXIMO SUBVENCIONABLE	468,53 €	468,53 €	468,53 €	468,53 €	468,53 €
IMPORTE MEDIO DE TRANSFERENCIA (€/ha)	247,90 €	247,90 €	247,90 €	247,90 €	247,90 €

**RESUMEN DE UNIDADES**

Cód	GRUPO DE PAGO	Sup. Dec. Admisible (ha)	Sup. Comprometida (ha)	Sup. ajustada compromiso (1) (ha)	% sobredec.	Sup. Resuelta (ha)	Importe Declarado	Importe Topado	Importe Resuelto	Importe tras sobredec.
429	OLIVAR	1,89		1,89	0,00	1,89	468,53	468,53	468,53	468,53
<b>TOTAL</b>		1,89	1,89	1,89		1,89	468,53	468,53	468,53	468,53

**APLICACIÓN DE REDUCCIONES Y PENALIZACIONES**

GRUPO DE PAGO	Importe Calculado	Importe prereduc.	Criterios de subvencionabilidad y compromisos	Presentación tardía	Omisión declaración	Condicionalidad	IMPORTE (Euros) RESUELTO
OLIVAR	468,53	468,53	0,00	0,00	0,00	0,00	468,53
<b>TOTAL</b>	468,53	468,53					468,53

**RESUMEN DE PAGOS****IMPORTE ( Euros )**

	RESUELTO	FEADER	MAPA	CAPADR
OLIVAR - Pago realizado	468,53 €	398,25 €	45,96 €	24,32 €

**RECINTOS RESUELTOS**

REF.	REFERENCIA SIGPAC	CULTIVO	DESCRIPCIÓN CULTIVO	S/R G.PAGO	PEND. MEDIA (%)	SUP. DEC. ADMISIBLE (ha)	SUP. COMPROM. (ha)	SUP. AJUSTADA COMPR.(1) (ha)	SUP. CONY. SIGPAC (ha)	SUP. CERTIE (ha)	SUP. CAMPO (ha)	SUP. CAMPO DETER. CULT. DECLARADO (ha)	SUP. DEC. REDUCIDA (ha)	SUP. RESUELTA (ha)
5257008	41-033-048-00044-001	101268	OLIVAR-PICO LIMON	S	429	28,90	1,89	1,89	1,89	1,89			1,89	1,89

(1) Superficie declarada admisible ajustada con la superficie comprometida.  
(2) Factor de penalización valorando el alcance para el tipo de compromiso.Puede verificar la integridad de una copia de este documento mediante la lectura del código QR adjunto o mediante el acceso a la dirección <https://ws050.juntadeandalucia.es/verificarFirma> indicando el código de VERIFICACIÓN

FIRMADO POR

RAQUEL MARIA ESPIN CRESPO

18/12/2024

VERIFICACIÓN

Pk2jmUCNT2ZVULXR6LZ4ED5BQV9F2A

PÁG. 1439/2017



**APELLIDOS Y NOMBRE / RAZÓN SOCIAL**

MEJIAS RAMIREZ JUAN MIGUEL

**NIF**  
\*\*\*7462\***EXPEDIENTE**  
1172507**ANUALIDAD DE PAGO**  
1ª**IMPORTES POR ANUALIDAD**

	2023	2024	2025	2026	2027
<b>IMPORTE MÁXIMO SUBVENCIONABLE</b>	1.901,39 €	1.901,39 €	1.901,39 €	1.901,39 €	1.901,39 €
<b>IMPORTE MEDIO DE TRANSFERENCIA (€/ha)</b>	247,90 €	247,90 €	247,90 €	247,90 €	247,90 €

**RESUMEN DE UNIDADES**

Cód	GRUPO DE PAGO	Sup. Dec. Admisible (ha)	Sup. Comprometida (ha)	Sup. ajustada compromiso (1) (ha)	% sobredec.	Sup. Resuelta (ha)	Importe Declarado	Importe Topado	Importe Resuelto	Importe tras sobredec.
429	OLIVAR	7,67		7,67	0,00	7,67	1.901,39	1.901,39	1.901,39	1.901,39
<b>TOTAL</b>		7,67	7,67	7,67		7,67	1.901,39	1.901,39	1.901,39	1.901,39

**APLICACIÓN DE REDUCCIONES Y PENALIZACIONES**

GRUPO DE PAGO	Importe Calculado	Importe prereduc.	Criterios de subvencionabilidad y compromisos	Presentación tardía	Omisión declaración	Condicionalidad	IMPORTE (Euros) RESUELTO
OLIVAR	1.901,39	1.901,39	0,00	0,00	0,00	0,00	1.901,39
<b>TOTAL</b>	1.901,39	1.901,39					1.901,39

**RESUMEN DE PAGOS****IMPORTE ( Euros )**

	RESUELTO	FEADER	MAPA	CAPADR
OLIVAR - Pago realizado	1.901,39 €	1.616,18 €	186,53 €	98,68 €

**RECINTOS RESUELTOS**

REF.	REFERENCIA SIGPAC	CULTIVO	DESCRIPCIÓN CULTIVO	S/R G.PAGO	PEND. MEDIA (%)	SUP. DEC. ADMISIBLE (ha)	SUP. COMPROM. (ha)	SUP. AJUSTADA COMPR.(1) (ha)	SUP. CONY. SIGPAC (ha)	SUP. CERTIE (ha)	SUP. CAMPO (ha)	SUP. CAMPO DETER. CULT. DECLARADO (ha)	SUP. DEC. REDUCIDA (ha)	SUP. RESUELTA (ha)
-125205	41-033-048-00010-015	101010	OLIVAR-PICUAL	S 429	7,80	2,42	2,42	2,42	2,42	2,42			2,42	2,42
1700000006541855	41-033-048-00010-003	101010	OLIVAR-PICUAL	S 429	14,40	4,58	4,58	4,58	4,58	4,58			4,58	4,58
1700000006541858	41-033-048-00010-011	101010	OLIVAR-PICUAL	S 429	12,10	0,58	0,58	0,58	0,58	0,58			0,58	0,58
1700000006541859	41-033-048-00010-014	101010	OLIVAR-PICUAL	S 429	15,90	0,09	0,09	0,09	0,09	0,09			0,09	0,09

(1) Superficie declarada admisible ajustada con la superficie comprometida.  
(2) Factor de penalización valorando el alcance para el tipo de compromiso.Puede verificar la integridad de una copia de este documento mediante la lectura del código QR adjunto o mediante el acceso a la dirección <https://ws050.juntadeandalucia.es/verificarFirma> indicando el código de VERIFICACIÓN

FIRMADO POR

RAQUEL MARIA ESPIN CRESPO

18/12/2024

VERIFICACIÓN

Pk2jmUCNT2ZVULXR6LZ4ED5BQV9F2A

PÁG. 1440/2017



**INCIDENCIAS****INCIDENCIA DESCRIPCIÓN**

- 100402 Recinto solicitado no forma parte de ningún organismo de control autorizado para la producción ecológica en Andalucía o fecha de inscripción posterior al plazo establecido ( Anexo I. Criterios de Subvencionabilidad. Orden 28 de marzo de 2023 ).  
Ref:1700000006541856 Recinto:41-033-048-00010-00005 Cultivo:62000 PASTOS PERMANENTES DE 5 O MAS AÑOS-SIN VARIEDAD Secano  
Ref:1700000006541857 Recinto:41-033-048-00010-00013 Cultivo:62000 PASTOS PERMANENTES DE 5 O MAS AÑOS-SIN VARIEDAD Secano
- 100407 Explotación solicitada no forma parte de ningún organismo de control autorizado para la producción ecológica en Andalucía o fecha de inscripción posterior al plazo establecido ( Anexo I. Criterios de Subvencionabilidad. Orden 28 de marzo de 2023 ).  
Explotación:ES410330000525 Especie:CAPRINA  
Explotación:ES410330000525 Especie:OVINA  
Explotación:ES410330000525 Especie:PORCINO
- 100410 Recinto no admisible por pertenecer a una explotación ganadera No inscrita en Sipea ( Artículo 10 de la Orden de 28 de marzo de 2023 ).  
Ref:1700000006541856 Recinto:41-033-048-00010-00005 Cultivo:62000 PASTOS PERMANENTES DE 5 O MAS AÑOS-SIN VARIEDAD Secano Explotación:ES410330000525
- 100411 Recinto no admisible por no estar asociado en SIGGAN a una explotación ganadera ( Artículo 10 de la Orden de 28 de marzo de 2023 ).  
Ref:1700000006541857 Recinto:41-033-048-00010-00013 Cultivo:62000 PASTOS PERMANENTES DE 5 O MAS AÑOS-SIN VARIEDAD Secano
- 100420 Expediente que declara recintos pertenecientes al grupo de pago de Pastos que no tiene explotaciones ganaderas válidas para la Operación.
- 100422 Recinto declarado por error para una operación de la 6503, que se ha corregido de oficio desmarcando la operación incorrecta, de acuerdo con la fecha de inscripción del recinto en la producción ecológica.  
Ref:1700000006541855 Recinto:41-033-048-00010-00003 Cultivo:101010 OLIVAR-PICUAL Secano  
Ref:1700000006541858 Recinto:41-033-048-00010-00011 Cultivo:101010 OLIVAR-PICUAL Secano  
Ref:1700000006541859 Recinto:41-033-048-00010-00014 Cultivo:101010 OLIVAR-PICUAL Secano  
Ref:-125205 Recinto:41-033-048-00010-00015 Cultivo:101010 OLIVAR-PICUAL Secano
- 100424 Solicita recinto que no está comprometido para la operación.  
Ref:1700000006541856 Recinto:41-033-048-00010-00005 Cultivo:62000 PASTOS PERMANENTES DE 5 O MAS AÑOS-SIN VARIEDAD Secano  
Ref:1700000006541857 Recinto:41-033-048-00010-00013 Cultivo:62000 PASTOS PERMANENTES DE 5 O MAS AÑOS-SIN VARIEDAD Secano

(1) Superficie declarada admisible ajustada con la superficie comprometida.  
(2) Factor de penalización valorando el alcance para el tipo de compromiso.

Puede verificar la integridad de una copia de este documento mediante la lectura del código QR adjunto o mediante el acceso a la dirección <https://ws050.juntadeandalucia.es/verificarFirma> indicando el código de VERIFICACIÓN

FIRMADO POR	RAQUEL MARIA ESPIN CRESPO	18/12/2024	
VERIFICACIÓN	Pk2jmUCNT2ZVULXR6LZ4ED5BQV9F2A	PÁG. 1441/2017	

**APELLIDOS Y NOMBRE / RAZÓN SOCIAL**

MELENDEZ CASTILLA ADRIAN

**NIF**

\*\*\*9314\*

**EXPEDIENTE**

1218281

**ANUALIDAD DE PAGO**

1ª

**IMPORTE POR ANUALIDAD**

	2023	2024	2025	2026	2027
<b>IMPORTE MÁXIMO SUBVENCIONABLE</b>	4.028,75 €	4.028,75 €	4.028,75 €	4.028,75 €	4.028,75 €
<b>IMPORTE MEDIO DE TRANSFERENCIA (€/ha)</b>	237,68 €	237,68 €	237,68 €	237,68 €	237,68 €

**RESUMEN DE UNIDADES**

Cód	GRUPO DE PAGO	Sup. Dec. Admisible (ha)	Sup. Comprometida (ha)	Sup. ajustada compromiso (1) (ha)	% sobredec.	Sup. Resuelta (ha)	Importe Declarado	Importe Topado	Importe Resuelto	Importe tras sobredec.
426	HERBÁCEOS	1,79		1,79	0,00	1,79	270,59	270,59	270,59	270,59
429	OLIVAR	15,16		15,16	0,00	15,16	3.758,16	3.758,16	3.758,16	3.758,16
<b>TOTAL</b>		16,95	16,95	16,95		16,95	4.028,75	4.028,75	4.028,75	4.028,75

**APLICACIÓN DE REDUCCIONES Y PENALIZACIONES**

GRUPO DE PAGO	Importe Calculado	Importe prereduc.	Criterios de subvencionabilidad y compromisos	Presentación tardía	Omisión declaración	Condicionalidad	IMPORTE (Euros) RESUELTO
HERBÁCEOS	270,59	270,59	0,00	0,00	0,00	0,00	270,59
OLIVAR	3.758,16	3.758,16	0,00	0,00	0,00	0,00	3.758,16
<b>TOTAL</b>	4.028,75	4.028,75					4.028,75

**RESUMEN DE PAGOS**

	RESUELTO	FEADER	MAPA	CAPADR
HERBÁCEOS - Pago realizado	270,59 €	230,00 €	26,54 €	14,05 €
OLIVAR - Pago realizado	3.758,16 €	3.194,44 €	368,68 €	195,04 €
<b>TOTAL</b>	4.028,75 €	3.424,44 €	395,22 €	209,09 €

**RECINTOS RESUELTOS**

REE	REFERENCIA SIGPAC	CULTIVO DESCRIPCIÓN CULTIVO	S/R G.PAGO	PEND. MEDIA (%)	SUP. DEC. ADMISIBLE (ha)	SUP. COMPROM. (ha)	SUP. AJUSTADA COMPR.(1) (ha)	SUP. CONV. SIGPAC (ha)	SUP. CERTIF. (ha)	SUP. CAMPO (ha)	SUP. CAMPO DETER. CULT. DECLARADO (ha)	SUP. DEC. REDUCIDA (ha)	SUP. RESUELTA (ha)
4800548	41-052-004-00002-001	5162 CEBADA-KWS FANTEX	R 426	1,00	1,79	1,79	1,79		1,79			1,79	1,79
-1259968	41-068-138-00042-003	101138 OLIVAR-HOJIBLANCA	S 429	0,70	0,53	0,53	0,53		0,53			0,53	0,53
-1259967	41-068-138-00042-003	101138 OLIVAR-HOJIBLANCA	R 429	0,70	0,85	0,85	0,85		0,85			0,85	0,85
-1259966	41-068-138-00042-002	101138 OLIVAR-HOJIBLANCA	R 429	0,60	1,96	1,96	1,96		1,96			1,96	1,96
-1259965	41-068-138-00039-007	101138 OLIVAR-HOJIBLANCA	S 429	1,10	0,15	0,15	0,15		0,15			0,15	0,15
1700000006496553	41-068-138-00036-014	101138 OLIVAR-HOJIBLANCA	S 429	0,80	4,61	4,61	4,61		4,61			4,61	4,61
1700000006496554	41-068-138-00039-003	101138 OLIVAR-HOJIBLANCA	R 429	0,50	0,05	0,05	0,05		0,05			0,05	0,05
1700000006496557	41-068-138-00039-007	101138 OLIVAR-HOJIBLANCA	R 429	1,10	0,25	0,25	0,25		0,25			0,25	0,25
1700000006496558	41-068-138-00036-014	101124 OLIVAR-GORDAL	S 429	0,80	1,49	1,49	1,49		1,49			1,49	1,49
1700000006496560	41-068-138-00039-002	101138 OLIVAR-HOJIBLANCA	R 429	0,60	1,89	1,89	1,89		1,89			1,89	1,89
1700000006496561	41-068-138-00036-014	101010 OLIVAR-PICUAL	S 429	0,80	3,35	3,35	3,35		3,35			3,35	3,35
1700000006496562	41-068-138-00039-003	101138 OLIVAR-HOJIBLANCA	S 429	0,50	0,03	0,03	0,03		0,03			0,03	0,03

(1) Superficie declarada admisible ajustada con la superficie comprometida.  
(2) Factor de penalización valorando el alcance para el tipo de compromiso.

Puede verificar la integridad de una copia de este documento mediante la lectura del código QR adjunto o mediante el acceso a la dirección <https://ws050.juntadeandalucia.es/verificarFirma> indicando el código de VERIFICACIÓN

FIRMADO POR

RAQUEL MARIA ESPIN CRESPO

18/12/2024

VERIFICACIÓN

Pk2jmUCNT2ZVULXR6LZ4ED5BQV9F2A

PÁG. 1442/2017



**APELLIDOS Y NOMBRE / RAZÓN SOCIAL**

MELENDO AGENJO ISABEL

**NIF**

\*\*\*4774\*

**EXPEDIENTE**

1132862

**ANUALIDAD DE PAGO**

1ª

**IMPORTES POR ANUALIDAD**

	2023	2024	2025	2026	2027
IMPORTE MÁXIMO SUBVENCIONABLE	339,62 €	339,62 €	339,62 €	339,62 €	339,62 €
IMPORTE MEDIO DE TRANSFERENCIA (€/ha)	247,90 €	247,90 €	247,90 €	247,90 €	247,90 €

**RESUMEN DE UNIDADES**

Cód	GRUPO DE PAGO	Sup. Dec. Admisible (ha)	Sup. Comprometida (ha)	Sup. ajustada compromiso (1) (ha)	% sobredec.	Sup. Resuelta (ha)	Importe Declarado	Importe Topado	Importe Resuelto	Importe tras sobredec.
429	OLIVAR	1,37		1,37	0,00	1,37	339,62	339,62	339,62	339,62
<b>TOTAL</b>		1,37	1,37	1,37		1,37	339,62	339,62	339,62	339,62

**APLICACIÓN DE REDUCCIONES Y PENALIZACIONES**

GRUPO DE PAGO	Importe Calculado	Importe prereduc.	Criterios de subvencionabilidad y compromisos	Presentación tardía	Omisión declaración	Condicionalidad	IMPORTE (Euros) RESUELTO
OLIVAR	339,62	339,62	0,00	0,00	0,00	0,00	339,62
<b>TOTAL</b>	339,62	339,62					339,62

**RESUMEN DE PAGOS****IMPORTE ( Euros )**

	RESUELTO	FEADER	MAPA	CAPADR
OLIVAR - Pago realizado	339,62 €	288,68 €	33,32 €	17,62 €

**RECINTOS RESUELTOS**

REF.	REFERENCIA SIGPAC	CULTIVO	DESCRIPCIÓN CULTIVO	S/R G.PAGO	PEND. MEDIA (%)	SUP. DEC. ADMISIBLE (ha)	SUP. COMPROM. (ha)	SUP. AJUSTADA COMPR.(1) (ha)	SUP. CONY. SIGPAC (ha)	SUP. CERTIE (ha)	SUP. CAMPO (ha)	SUP. CAMPO DETER. CULT. DECLARADO (ha)	SUP. DEC. REDUCIDA (ha)	SUP. RESUELTA (ha)
1700000006144017	41-033-035-00073-003	101010	OLIVAR-PICUAL	S	429	27,60	1,37	1,37	1,37	1,37			1,37	1,37

(1) Superficie declarada admisible ajustada con la superficie comprometida.  
(2) Factor de penalización valorando el alcance para el tipo de compromiso.

Puede verificar la integridad de una copia de este documento mediante la lectura del código QR adjunto o mediante el acceso a la dirección <https://ws050.juntadeandalucia.es/verificarFirma> indicando el código de VERIFICACIÓN

FIRMADO POR

RAQUEL MARIA ESPIN CRESPO

18/12/2024

VERIFICACIÓN

Pk2jmUCNT2ZVULXR6LZ4ED5BQV9F2A

PÁG. 1443/2017



**APELLIDOS Y NOMBRE / RAZÓN SOCIAL**

MELGAREJO MUÑOZ ALMUDENA

NIF

\*\*\*7024\*

EXPEDIENTE

1174186

ANUALIDAD DE PAGO

1ª

**IMPORTE POR ANUALIDAD**

	2023	2024	2025	2026	2027
IMPORTE MÁXIMO SUBVENCIONABLE	2.578,16 €	2.578,16 €	2.578,16 €	2.578,16 €	2.578,16 €
IMPORTE MEDIO DE TRANSFERENCIA (€/ha)	247,90 €	247,90 €	247,90 €	247,90 €	247,90 €

**RESUMEN DE UNIDADES**

Cód	GRUPO DE PAGO	Sup. Dec. Admisible (ha)	Sup. Comprometida (ha)	Sup. ajustada compromiso (1) (ha)	% sobredec.	Sup. Resuelta (ha)	Importe Declarado	Importe Topado	Importe Resuelto	Importe tras sobredec.
429	OLIVAR	10,40		10,40	0,00	10,40	2.578,16	2.578,16	2.578,16	2.578,16
<b>TOTAL</b>		10,40	10,40	10,40		10,40	2.578,16	2.578,16	2.578,16	2.578,16

**APLICACIÓN DE REDUCCIONES Y PENALIZACIONES**

GRUPO DE PAGO	Importe Calculado	Importe prereduc.	Criterios de subvencionabilidad y compromisos	Presentación tardía	Omisión declaración	Condicionalidad	IMPORTE (Euros) RESUELTO
OLIVAR	2.578,16	2.578,16	0,00	0,00	0,00	0,00	2.578,16
<b>TOTAL</b>	2.578,16	2.578,16					2.578,16

**RESUMEN DE PAGOS****IMPORTE ( Euros )**

	RESUELTO	FEADER	MAPA	CAPADR
OLIVAR - Pago realizado	2.578,16 €	2.191,44 €	252,92 €	133,80 €

**RECINTOS RESUELTOS**

REF.	REFERENCIA SIGPAC	CULTIVO DESCRIPCIÓN CULTIVO	S/R G.PAGO	PEND. MEDIA (%)	SUP. DEC. ADMISIBLE (ha)	SUP. COMPROM. (ha)	SUP. AJUSTADA COMPR.(1) (ha)	SUP. CONY. SIGPAC (ha)	SUP. CERTIE (ha)	SUP. CAMPO (ha)	SUP. CAMPO DETER. CULT. DECLARADO (ha)	SUP. DEC. REDUCIDA (ha)	SUP. RESUELTA (ha)
-1594748	41-033-025-00054-001	101303 OLIVAR-TEMPIANILLO LUCENA	S 429	21,30	0,76	0,76	0,76	0,76	0,76				0,76
1700000006794784	41-033-025-00054-001	101303 OLIVAR-TEMPIANILLO LUCENA	S 429	21,30	1,38	1,38	1,38	1,38	1,38				1,38
1700000006794789	41-033-046-00002-001	101303 OLIVAR-TEMPIANILLO LUCENA	S 429	34,30	0,81	0,81	0,81	0,81	0,81				0,81
1700000006794790	41-033-046-00036-001	101303 OLIVAR-TEMPIANILLO LUCENA	S 429	30,70	1,61	1,61	1,61	1,61	1,61				1,61
1700000006794791	41-033-046-00036-010	101303 OLIVAR-TEMPIANILLO LUCENA	S 429	34,80	5,75	5,75	5,75	5,75	5,75				5,75
1700000006794792	41-033-025-00054-010	101303 OLIVAR-TEMPIANILLO LUCENA	S 429	21,90	0,02	0,02	0,02	0,02	0,02				0,02
1700000006794793	41-033-046-00036-011	101303 OLIVAR-TEMPIANILLO LUCENA	S 429	17,90	0,07	0,07	0,07	0,07	0,07				0,07

(1) Superficie declarada admisible ajustada con la superficie comprometida.  
(2) Factor de penalización valorando el alcance para el tipo de compromiso.

Puede verificar la integridad de una copia de este documento mediante la lectura del código QR adjunto o mediante el acceso a la dirección <https://ws050.juntadeandalucia.es/verificarFirma> indicando el código de VERIFICACIÓN

FIRMADO POR

RAQUEL MARIA ESPIN CRESPO

18/12/2024

VERIFICACIÓN

Pk2jmUCNT2ZVULXR6LZ4ED5BQV9F2A

PÁG. 1444/2017





**APELLIDOS Y NOMBRE / RAZÓN SOCIAL**

MELGAREJO RODRIGUEZ ANTONIA

**NIF**

\*\*\*5445\*

**EXPEDIENTE**

1209025

**ANUALIDAD DE PAGO**

1ª

**IMPORTES POR ANUALIDAD**

	2023	2024	2025	2026	2027
IMPORTE MÁXIMO SUBVENCIONABLE	394,16 €	394,16 €	394,16 €	394,16 €	394,16 €
IMPORTE MEDIO DE TRANSFERENCIA (€/ha)	247,90 €	247,90 €	247,90 €	247,90 €	247,90 €

**RESUMEN DE UNIDADES**

Cód	GRUPO DE PAGO	Sup. Dec. Admisible (ha)	Sup. Comprometida (ha)	Sup. ajustada compromiso (1) (ha)	% sobredec.	Sup. Resuelta (ha)	Importe Declarado	Importe Topado	Importe Resuelto	Importe tras sobredec.
429	OLIVAR	1,59		1,59	0,00	1,59	394,16	394,16	394,16	394,16
<b>TOTAL</b>		1,59	1,59	1,59		1,59	394,16	394,16	394,16	394,16

**APLICACIÓN DE REDUCCIONES Y PENALIZACIONES**

GRUPO DE PAGO	Importe Calculado	Importe prereduc.	Criterios de subvencionabilidad y compromisos	Presentación tardía	Omisión declaración	Condicionalidad	IMPORTE (Euros) RESUELTO
OLIVAR	394,16	394,16	0,00	0,00	0,00	0,00	394,16
<b>TOTAL</b>	394,16	394,16					394,16

**RESUMEN DE PAGOS****IMPORTE ( Euros )**

	RESUELTO	FEADER	MAPA	CAPADR
OLIVAR - Pago realizado	394,16 €	335,04 €	38,67 €	20,45 €

**RECINTOS RESUELTOS**

REF.	REFERENCIA SIGPAC	CULTIVO	DESCRIPCIÓN CULTIVO	S/R G.PAGO	PEND. MEDIA (%)	SUP. DEC. ADMISIBLE (ha)	SUP. COMPROM. (ha)	SUP. AJUSTADA COMPR.(1) (ha)	SUP. CONY. SIGPAC (ha)	SUP. CERTIE (ha)	SUP. CAMPO (ha)	SUP. CAMPO DETER. CULT. DECLARADO (ha)	SUP. DEC. REDUCIDA (ha)	SUP. RESUELTA (ha)
1700000006144012	41-033-035-00087-004	101268	OLIVAR-PICO LIMON	S 429	30,40	1,59	1,59	1,59		1,59			1,59	1,59

(1) Superficie declarada admisible ajustada con la superficie comprometida.

(2) Factor de penalización valorando el alcance para el tipo de compromiso.

Puede verificar la integridad de una copia de este documento mediante la lectura del código QR adjunto o mediante el acceso a la dirección <https://ws050.juntadeandalucia.es/verificarFirma> indicando el código de VERIFICACIÓN

FIRMADO POR

RAQUEL MARIA ESPIN CRESPO

18/12/2024

VERIFICACIÓN

Pk2jmUCNT2ZVULXR6LZ4ED5BQV9F2A

PÁG. 1445/2017



**APELLIDOS Y NOMBRE / RAZÓN SOCIAL**

MENA ESPINOLA DOLORES

**NIF**

\*\*\*6388\*

**EXPEDIENTE**

1206432

**ANUALIDAD DE PAGO**

1ª

**IMPORTES POR ANUALIDAD**

	2023	2024	2025	2026	2027
<b>IMPORTE MÁXIMO SUBVENCIONABLE</b>	2.347,61 €	2.347,61 €	2.347,61 €	2.347,61 €	2.347,61 €
<b>IMPORTE MEDIO DE TRANSFERENCIA (€/ha)</b>	247,90 €	247,90 €	247,90 €	247,90 €	247,90 €

**RESUMEN DE UNIDADES**

Cód	GRUPO DE PAGO	Sup. Dec. Admisible (ha)	Sup. Comprometida (ha)	Sup. ajustada compromiso (1) (ha)	% sobredec.	Sup. Resuelta (ha)	Importe Declarado	Importe Topado	Importe Resuelto	Importe tras sobredec.
429	OLIVAR	9,47		9,47	0,00	9,47	2.347,61	2.347,61	2.347,61	2.347,61
<b>TOTAL</b>		9,47	9,47	9,47		9,47	2.347,61	2.347,61	2.347,61	2.347,61

**APLICACIÓN DE REDUCCIONES Y PENALIZACIONES**

GRUPO DE PAGO	Importe Calculado	Importe prereduc.	Criterios de subvencionabilidad y compromisos	Presentación tardía	Omisión declaración	Condicionalidad	IMPORTE (Euros) RESUELTO
OLIVAR	2.347,61	2.347,61	0,00	0,00	0,00	0,00	2.347,61
<b>TOTAL</b>	2.347,61	2.347,61					2.347,61

**RESUMEN DE PAGOS****IMPORTE ( Euros )**

	RESUELTO	FEADER	MAPA	CAPADR
OLIVAR - Pago realizado	2.347,61 €	1.995,47 €	230,30 €	121,84 €

**RECINTOS RESUELTOS**

REF.	REFERENCIA SIGPAC	CULTIVO	DESCRIPCIÓN CULTIVO	S/R G.PAGO	PEND. MEDIA (%)	SUP. DEC. ADMISIBLE (ha)	SUP. COMPROM. (ha)	SUP. AJUSTADA COMPR.(1) (ha)	SUP. CONY. SIGPAC (ha)	SUP. CERTIE (ha)	SUP. CAMPO (ha)	SUP. CAMPO DETER. CULT. DECLARADO (ha)	SUP. DEC. REDUCIDA (ha)	SUP. RESUELTA (ha)
1700000005291440	41-002-006-00032-002	101268	OLIVAR-PICO LIMON	S 429	14,90	0,02	0,02	0,02		0,02			0,02	0,02
1700000005291441	41-002-006-00033-002	101268	OLIVAR-PICO LIMON	S 429	24,80	8,93	8,93	8,93		8,93			8,93	8,93
1700000005291444	41-002-006-00033-001	101268	OLIVAR-PICO LIMON	S 429	15,50	0,52	0,52	0,52		0,52			0,52	0,52

(1) Superficie declarada admisible ajustada con la superficie comprometida.  
(2) Factor de penalización valorando el alcance para el tipo de compromiso.

Puede verificar la integridad de una copia de este documento mediante la lectura del código QR adjunto o mediante el acceso a la dirección <https://ws050.juntadeandalucia.es/verificarFirma> indicando el código de VERIFICACIÓN

FIRMADO POR

RAQUEL MARIA ESPIN CRESPO

18/12/2024

VERIFICACIÓN

Pk2jmUCNT2ZVULXR6LZ4ED5BQV9F2A

PÁG. 1446/2017



**APELLIDOS Y NOMBRE / RAZÓN SOCIAL**

MENA SANCHEZ JAVIER

**NIF**

\*\*\*4091\*

**EXPEDIENTE**

1112091

**ANUALIDAD DE PAGO**

1ª

**IMPORTES POR ANUALIDAD**

	2023	2024	2025	2026	2027
IMPORTE MÁXIMO SUBVENCIONABLE	8.426,12 €	8.426,12 €	8.426,12 €	8.426,12 €	8.426,12 €
IMPORTE MEDIO DE TRANSFERENCIA (€/ha)	247,90 €	247,90 €	247,90 €	247,90 €	247,90 €

**RESUMEN DE UNIDADES**

Cód	GRUPO DE PAGO	Sup. Dec. Admisible (ha)	Sup. Comprometida (ha)	Sup. ajustada compromiso (1) (ha)	% sobredec.	Sup. Resuelta (ha)	Importe Declarado	Importe Topado	Importe Resuelto	Importe tras sobredec.
429	OLIVAR	33,99		33,99	0,00	33,99	8.426,12	8.426,12	8.426,12	8.426,12
<b>TOTAL</b>		33,99	33,99	33,99		33,99	8.426,12	8.426,12	8.426,12	8.426,12

**APLICACIÓN DE REDUCCIONES Y PENALIZACIONES**

GRUPO DE PAGO	Importe Calculado	Importe prereduc.	Criterios de subvencionabilidad y compromisos	Presentación tardía	Omisión declaración	Condicionalidad	IMPORTE (Euros) RESUELTO
OLIVAR	8.426,12	8.426,12	0,00	0,00	0,00	0,00	8.426,12
<b>TOTAL</b>	8.426,12	8.426,12					8.426,12

**RESUMEN DE PAGOS****IMPORTE ( Euros )**

	RESUELTO	FEADER	MAPA	CAPADR
OLIVAR - Pago realizado	8.426,12 €	7.162,20 €	826,60 €	437,32 €

**RECINTOS RESUELTOS**

REF.	REFERENCIA SIGPAC	CULTIVO	DESCRIPCIÓN CULTIVO	S/R G.PAGO	PEND. MEDIA (%)	SUP. DEC. ADMISIBLE (ha)	SUP. COMPROM. (ha)	SUP. AJUSTADA COMPR.(1) (ha)	SUP. CONY. SIGPAC (ha)	SUP. CERTIE (ha)	SUP. CAMPO (ha)	SUP. CAMPO DETER. CULT. DECLARADO (ha)	SUP. DEC. REDUCIDA (ha)	SUP. RESUELTA (ha)
-758923	41-066-002-00042-013	101268	OLIVAR-PICO LIMON	S 429	31,30	1,78	1,78	1,78		1,78			1,78	1,78
1700000005860006	41-066-002-00027-001	101268	OLIVAR-PICO LIMON	S 429	24,00	14,93	14,93	14,93		14,93			14,93	14,93
1700000005860007	41-066-002-00042-005	101268	OLIVAR-PICO LIMON	S 429	28,50	17,28	17,28	17,28		17,28			17,28	17,28

(1) Superficie declarada admisible ajustada con la superficie comprometida.  
(2) Factor de penalización valorando el alcance para el tipo de compromiso.

Puede verificar la integridad de una copia de este documento mediante la lectura del código QR adjunto o mediante el acceso a la dirección <https://ws050.juntadeandalucia.es/verificarFirma> indicando el código de VERIFICACIÓN

FIRMADO POR

RAQUEL MARIA ESPIN CRESPO

18/12/2024

VERIFICACIÓN

Pk2jmUCNT2ZVULXR6LZ4ED5BQV9F2A

PÁG. 1447/2017



**APELLIDOS Y NOMBRE / RAZÓN SOCIAL**

MENDEZ BARROSO JUAN ANTONIO

**NIF**

\*\*\*8931\*

**EXPEDIENTE**

1081244

**ANUALIDAD DE PAGO**

1ª

**IMPORTE POR ANUALIDAD**

	2023	2024	2025	2026	2027
IMPORTE MÁXIMO SUBVENCIONABLE	3.956,48 €	3.956,48 €	3.956,48 €	3.956,48 €	3.956,48 €
IMPORTE MEDIO DE TRANSFERENCIA (€/ha)	247,90 €	247,90 €	247,90 €	247,90 €	247,90 €

**RESUMEN DE UNIDADES**

Cód	GRUPO DE PAGO	Sup. Dec. Admisible (ha)	Sup. Comprometida (ha)	Sup. ajustada compromiso (1) (ha)	% sobredec.	Sup. Resuelta (ha)	Importe Declarado	Importe Topado	Importe Resuelto	Importe tras sobredec.
429	OLIVAR	15,96		15,96	0,00	15,96	3.956,48	3.956,48	3.956,48	3.956,48
<b>TOTAL</b>		15,96	15,96	15,96		15,96	3.956,48	3.956,48	3.956,48	3.956,48

**APLICACIÓN DE REDUCCIONES Y PENALIZACIONES**

GRUPO DE PAGO	Importe Calculado	Importe prereduc.	Criterios de subvencionabilidad y compromisos	Presentación tardía	Omisión declaración	Condicionalidad	IMPORTE (Euros) RESUELTO
OLIVAR	3.956,48		0,00	0,00	0,00	0,00	3.956,48
<b>TOTAL</b>	3.956,48	3.956,48					3.956,48

**RESUMEN DE PAGOS****IMPORTE ( Euros )**

	RESUELTO	FEADER	MAPA	CAPADR
OLIVAR - Pago realizado	3.956,48 €	3.363,01 €	388,13 €	205,34 €

**RECINTOS RESUELTOS**

REF.	REFERENCIA SIGPAC	CULTIVO DESCRIPCIÓN CULTIVO	S/R G.PAGO	PEND. MEDIA (%)	SUP. DEC. ADMISIBLE (ha)	SUP. COMPROM. (ha)	SUP. AJUSTADA COMPR.(1) (ha)	SUP. CONY. SIGPAC (ha)	SUP. CERTIE (ha)	SUP. CAMPO (ha)	SUP. CAMPO DETER. CULT. DECLARADO (ha)	SUP. DEC. REDUCIDA (ha)	SUP. RESUELTA (ha)
170000006648475	41-033-027-00006-007	101010 OLIVAR-PICUAL	S 429	10,60	0,03	0,03	0,03		0,03			0,03	0,03
170000006648477	41-033-027-00006-034	101010 OLIVAR-PICUAL	S 429	19,70	0,06	0,06	0,06		0,06			0,06	0,06
170000006648478	41-033-027-00006-009	101010 OLIVAR-PICUAL	S 429	10,70	0,04	0,04	0,04		0,04			0,04	0,04
170000006648480	41-033-027-00006-033	101010 OLIVAR-PICUAL	S 429	7,70	0,04	0,04	0,04		0,04			0,04	0,04
170000006648482	41-033-027-00006-017	101010 OLIVAR-PICUAL	S 429	14,70	0,34	0,34	0,34		0,34			0,34	0,34
170000006648485	41-033-027-00006-013	101010 OLIVAR-PICUAL	S 429	25,20	0,05	0,05	0,05		0,05			0,05	0,05
170000006648487	41-033-027-00006-008	101010 OLIVAR-PICUAL	S 429	10,40	0,03	0,03	0,03		0,03			0,03	0,03
170000006648488	41-033-027-00006-024	101010 OLIVAR-PICUAL	S 429	12,40	0,09	0,09	0,09		0,09			0,09	0,09
170000006648489	41-033-027-00006-023	101010 OLIVAR-PICUAL	S 429	11,60	0,09	0,09	0,09		0,09			0,09	0,09
170000006648491	41-033-027-00006-025	101010 OLIVAR-PICUAL	S 429	12,40	13,91	13,91	13,91		13,91			13,91	13,91
170000006648492	41-033-027-00006-020	101010 OLIVAR-PICUAL	S 429	12,30	0,19	0,19	0,19		0,19			0,19	0,19
170000006648495	41-033-027-00006-021	101010 OLIVAR-PICUAL	S 429	13,70	0,10	0,10	0,10		0,10			0,10	0,10
170000006648496	41-033-027-00006-032	101010 OLIVAR-PICUAL	S 429	10,30	0,04	0,04	0,04		0,04			0,04	0,04
170000006648497	41-033-027-00006-031	101010 OLIVAR-PICUAL	S 429	11,20	0,05	0,05	0,05		0,05			0,05	0,05
170000006648498	41-033-027-00006-028	101010 OLIVAR-PICUAL	S 429	15,10	0,02	0,02	0,02		0,02			0,02	0,02
170000006648499	41-033-027-00006-027	101010 OLIVAR-PICUAL	S 429	7,40	0,03	0,03	0,03		0,03			0,03	0,03
170000006648500	41-033-027-00006-030	101010 OLIVAR-PICUAL	S 429	18,40	0,85	0,85	0,85		0,92			0,85	0,85

(1) Superficie declarada admisible ajustada con la superficie comprometida.  
(2) Factor de penalización valorando el alcance para el tipo de compromiso.Puede verificar la integridad de una copia de este documento mediante la lectura del código QR adjunto o mediante el acceso a la dirección <https://ws050.juntadeandalucia.es/verificarFirma> indicando el código de VERIFICACIÓN

FIRMADO POR

RAQUEL MARIA ESPIN CRESPO

18/12/2024

VERIFICACIÓN

Pk2jmUCNT2ZVULXR6LZ4ED5BQV9F2A

PÁG. 1448/2017



**APELLIDOS Y NOMBRE / RAZÓN SOCIAL**

MENDEZ LEON, S.C.

NIF  
\*\*\*0452\*EXPEDIENTE  
1107849ANUALIDAD  
DE PAGO  
1ª**IMPORTES POR ANUALIDAD**

	2023	2024	2025	2026	2027
IMPORTE MÁXIMO SUBVENCIONABLE	18.408,14 €	18.408,14 €	18.408,14 €	18.408,14 €	18.408,14 €
IMPORTE MEDIO DE TRANSFERENCIA (€/ha)	276,32 €	276,32 €	276,32 €	276,32 €	276,32 €

**RESUMEN DE UNIDADES**

Cód	GRUPO DE PAGO	Sup. Dec. Admisible (ha)	Sup. Comprometida (ha)	Sup. ajustada compromiso (1) (ha)	% sobredec.	Sup. Resuelta (ha)	Importe Declarado	Importe Topado	Importe Resuelto	Importe tras sobredec.
429	OLIVAR	53,03		40,00	0,00	40,00	9.916,00	9.916,00	9.916,00	9.916,00
430	HORTÍCOLAS	8,44		8,44	0,00	8,44	2.135,32	2.135,32	2.135,32	2.135,32
433	FRUTALES REGADÍO	18,18		18,18	0,00	18,18	6.356,82	6.356,82	6.356,82	6.356,82
<b>TOTAL</b>		<b>79,65</b>	<b>66,62</b>	<b>66,62</b>		<b>66,62</b>	<b>18.408,14</b>	<b>18.408,14</b>	<b>18.408,14</b>	<b>18.408,14</b>

**APLICACIÓN DE REDUCCIONES Y PENALIZACIONES**

GRUPO DE PAGO	Importe Calculado	Importe prereduc.	Criterios de subvencionabilidad y compromisos	Presentación tardía	Omisión declaración	Condicionalidad	IMPORTE (Euros) RESUELTO
FRUTALES REGADÍO	6.356,82	6.356,82	0,00	0,00	0,00	0,00	6.356,82
HORTÍCOLAS	2.135,32	2.135,32	0,00	0,00	0,00	0,00	2.135,32
OLIVAR	9.916,00	9.916,00	0,00	0,00	0,00	0,00	9.916,00
<b>TOTAL</b>	<b>18.408,14</b>	<b>18.408,14</b>					<b>18.408,14</b>

**RESUMEN DE PAGOS**

	RESUELTO	FEADER	MAPA	CAPADR
FRUTALES REGADÍO - Pago realizado	6.356,82 €	5.403,30 €	623,60 €	329,92 €
HORTÍCOLAS - Pago realizado	2.135,32 €	1.815,02 €	209,47 €	110,83 €
OLIVAR - Pago realizado	9.916,00 €	8.428,60 €	972,76 €	514,64 €
<b>TOTAL</b>	<b>18.408,14 €</b>	<b>15.646,92 €</b>	<b>1.805,83 €</b>	<b>955,39 €</b>

**RECINTOS RESUELTOS**

REF.	REFERENCIA SIGPAC	CULTIVO DESCRIPCIÓN CULTIVO	S/R G.PAGO	PEND. MEDIA (%)	SUP. DFC. ADMISIBLE (ha)	SUP. COMPROM. (ha)	SUP. AJUSTADA COMPROM. (1) (ha)	SUP. CONV. SIGPAC (ha)	SUP. CERTIF. (ha)	SUP. CAMPO (ha)	SUP. CAMPO DETER. CULT. DECLARADO (ha)	SUP. DEC. REDUCIDA (ha)	SUP. RESUELTA (ha)
-1074580	41-060-038-00011-006	101010 OLIVAR-PICUAL	S 429	8,50	0,04	0,04	0,04		0,04			0,04	0,04
-1006695	41-060-009-00091-007	101003 OLIVAR-ARBEQUINA	S 429	8,50	0,08	0,08	0,08		0,08			0,08	0,08
-721814	41-060-010-00058-001	101010 OLIVAR-PICUAL	R 429	4,50	15,29	15,29	15,29		15,29			15,29	15,29
-77342	41-060-009-00091-004	101010 OLIVAR-PICUAL	S 429	4,70	1,34	1,34	1,34		1,34			1,34	1,34
1700000005389169	41-060-009-00091-005	101003 OLIVAR-ARBEQUINA	R 429	5,00	10,72	10,72	10,72		10,72			10,72	10,72
1700000005389171	41-060-009-09026-002	101003 OLIVAR-ARBEQUINA	S 429	6,20	0,13	0,13	0,13		0,13			0,13	0,13
1700000005389172	41-060-038-00011-004	101003 OLIVAR-ARBEQUINA	S 429	7,00	0,45	0,45	0,45		0,45			0,45	0,45
1700000005389173	41-060-009-00091-007	101010 OLIVAR-PICUAL	R 429	8,50	10,95	10,95	10,95		10,95			10,95	10,95
1700000005389174	41-060-009-09026-003	101003 OLIVAR-ARBEQUINA	S 429	8,80	0,11	0,11	0,11		0,11			0,11	0,11
1700000005389175	41-060-009-09026-004	101010 OLIVAR-PICUAL	S 429	11,30	0,20	0,20	0,20		0,20			0,20	0,20
1700000005389177	41-060-011-00023-003	101010 OLIVAR-PICUAL	S 429	2,40	9,48	9,48	9,48		9,48			9,48	9,48
1700000005389178	41-060-011-00023-006	101323 OLIVAR-VERDIAL DE HUEVAR	S 429	3,90	4,24	4,24	4,24		4,24			4,24	4,24
-1074438	41-060-009-00091-001	279000 ESPÁRRAGOS-SIN VARIEDAD	R 430	7,00	2,61	2,61	2,61		2,61			2,61	2,61
-816095	41-060-009-00091-001	279000 ESPÁRRAGOS-SIN VARIEDAD	S 430	7,00	5,83	5,83	5,83		5,83			5,83	5,83
-1074482	41-060-009-00091-023	104057 ALMENDROS-AVIJOR	R 433	4,60	1,49	1,49	1,49		1,49			1,49	1,49
-721542	41-060-011-00023-008	104057 ALMENDROS-AVIJOR	R 433	2,30	0,22	0,22	0,22		0,22			0,22	0,22
-551901	41-060-009-00091-006	217003 GRANADO-MOLLAR DE ELCHE	R 433	3,50	0,53	0,53	0,53		0,53			0,53	0,53
-148016	41-060-011-00023-002	104057 ALMENDROS-AVIJOR	R 433	1,60	7,18	7,18	7,18		7,18			7,18	7,18
-77350	41-060-009-00091-009	217003 GRANADO-MOLLAR DE ELCHE	R 433	3,40	1,55	1,55	1,55		1,55			1,55	1,55
1700000005389181	41-060-009-00091-010	217003 GRANADO-MOLLAR DE ELCHE	R 433	4,10	0,07	0,07	0,07		0,07			0,07	0,07
1700000005389188	41-060-011-00023-007	104057 ALMENDROS-AVIJOR	R 433	1,20	7,14	7,14	7,14		7,14			7,14	7,14

(1) Superficie declarada admisible ajustada con la superficie comprometida.  
(2) Factor de penalización valorando el alcance para el tipo de compromiso.Puede verificar la integridad de una copia de este documento mediante la lectura del código QR adjunto o mediante el acceso a la dirección <https://ws050.juntadeandalucia.es/verificarFirma> indicando el código de VERIFICACIÓN

FIRMADO POR

RAQUEL MARIA ESPIN CRESPO

18/12/2024

VERIFICACIÓN

Pk2jmUCNT2ZVULXR6LZ4ED5BQV9F2A

PÁG. 1449/2017



**INCIDENCIAS****INCIDENCIA DESCRIPCIÓN**

- 100412 Número de hectáreas validadas inferior a la superficie mínima permitida por el grupo de cultivo ( Anexo I. Criterios de Subvencionabilidad. Orden 28 de marzo de 2023 ).  
Sup. Resuelta:0 Grupo de Pago:FRUTALES SECANO
- 100413 Recinto perteneciente a grupo de cultivo que no cumple con la superficie mínima requerida ( Anexo I. Criterios de Subvencionabilidad. Orden 28 de marzo de 2023 ).  
Ref:-1006693 Recinto:41-060-009-00091-00006 Cultivo:217003 GRANADO-MOLLAR DE ELCHE Secano Sup. Declarada:0,03 Superficie Resolver:0,03  
Ref:-1006694 Recinto:41-060-009-00091-00006 Cultivo:217003 GRANADO-MOLLAR DE ELCHE Secano Sup. Declarada:0,01 Superficie Resolver:0,01  
Ref:5179817 Recinto:41-060-009-00091-00017 Cultivo:217003 GRANADO-MOLLAR DE ELCHE Secano Sup. Declarada:0,01 Superficie Resolver:0,01  
Ref:5179820 Recinto:41-060-009-00091-00023 Cultivo:104057 ALMENDROS-AVIJOR Secano Sup. Declarada:3,34 Superficie Resolver:3,34

(1) Superficie declarada admisible ajustada con la superficie comprometida.  
(2) Factor de penalización valorando el alcance para el tipo de compromiso.

Puede verificar la integridad de una copia de este documento mediante la lectura del código QR adjunto o mediante el acceso a la dirección <https://ws050.juntadeandalucia.es/verificarFirma> indicando el código de VERIFICACIÓN

FIRMADO POR	RAQUEL MARIA ESPIN CRESPO	18/12/2024	
VERIFICACIÓN	Pk2jmUCNT2ZVULXR6LZ4ED5BQV9F2A	PÁG. 1450/2017	

**APELLIDOS Y NOMBRE / RAZÓN SOCIAL**

MENDOZA ROSENDO MARIA

**NIF**

\*\*\*\*4531\*

**EXPEDIENTE**

1202081

**ANUALIDAD DE PAGO**

1ª

**IMPORTES POR ANUALIDAD**

	2023	2024	2025	2026	2027
IMPORTE MÁXIMO SUBVENCIONABLE	2.166,65 €	2.166,65 €	2.166,65 €	2.166,65 €	2.166,65 €
IMPORTE MEDIO DE TRANSFERENCIA (€/ha)	247,90 €	247,90 €	247,90 €	247,90 €	247,90 €

**RESUMEN DE UNIDADES**

Cód	GRUPO DE PAGO	Sup. Dec. Admisible (ha)	Sup. Comprometida (ha)	Sup. ajustada compromiso (1) (ha)	% sobredec.	Sup. Resuelta (ha)	Importe Declarado	Importe Topado	Importe Resuelto	Importe tras sobredec.
429	OLIVAR	8,74		8,74	0,00	8,74	2.166,65	2.166,65	2.166,65	2.166,65
<b>TOTAL</b>		8,74	8,74	8,74		8,74	2.166,65	2.166,65	2.166,65	2.166,65

**APLICACIÓN DE REDUCCIONES Y PENALIZACIONES**

GRUPO DE PAGO	Importe Calculado	Importe prereduc.	Criterios de subvencionabilidad y compromisos	Presentación tardía	Omisión declaración	Condicionalidad	IMPORTE (Euros) RESUELTO
OLIVAR	2.166,65	2.166,65	0,00	0,00	0,00	0,00	2.166,65
<b>TOTAL</b>	2.166,65	2.166,65					2.166,65

**RESUMEN DE PAGOS****IMPORTE ( Euros )**

	RESUELTO	FEADER	MAPA	CAPADR
OLIVAR - Pago realizado	2.166,65 €	1.841,65 €	212,55 €	112,45 €

**RECINTOS RESUELTOS**

REF.	REFERENCIA SIGPAC	CULTIVO	DESCRIPCIÓN CULTIVO	S/R G.PAGO	PEND. MEDIA (%)	SUP. DEC. ADMISIBLE (ha)	SUP. COMPROM. (ha)	SUP. AJUSTADA COMPR.(1) (ha)	SUP. CONY. SIGPAC (ha)	SUP. CERTIE (ha)	SUP. CAMPO (ha)	SUP. CAMPO DETER. CULT. DECLARADO (ha)	SUP. DEC. REDUCIDA (ha)	SUP. RESUELTA (ha)
1700000006144009	41-033-034-00109-003	101268	OLIVAR-PICO LIMON	S	429	34,40	8,74	8,74	8,74	8,74			8,74	8,74

(1) Superficie declarada admisible ajustada con la superficie comprometida.  
(2) Factor de penalización valorando el alcance para el tipo de compromiso.

Puede verificar la integridad de una copia de este documento mediante la lectura del código QR adjunto o mediante el acceso a la dirección <https://ws050.juntadeandalucia.es/verificarFirma> indicando el código de VERIFICACIÓN

FIRMADO POR

RAQUEL MARIA ESPIN CRESPO

18/12/2024

VERIFICACIÓN

Pk2jmUCNT2ZVULXR6LZ4ED5BQV9F2A

PÁG. 1451/2017



**APELLIDOS Y NOMBRE / RAZÓN SOCIAL**

MENDOZA ROSENDO VICTORIA

**NIF**

\*\*\*5831\*

**EXPEDIENTE**

1228787

**ANUALIDAD DE PAGO**

1ª

**IMPORTES POR ANUALIDAD**

	2023	2024	2025	2026	2027
IMPORTE MÁXIMO SUBVENCIONABLE	1.393,20 €	1.393,20 €	1.393,20 €	1.393,20 €	1.393,20 €
IMPORTE MEDIO DE TRANSFERENCIA (€/ha)	247,90 €	247,90 €	247,90 €	247,90 €	247,90 €

**RESUMEN DE UNIDADES**

Cód	GRUPO DE PAGO	Sup. Dec. Admisible (ha)	Sup. Comprometida (ha)	Sup. ajustada compromiso (1) (ha)	% sobredec.	Sup. Resuelta (ha)	Importe Declarado	Importe Topado	Importe Resuelto	Importe tras sobredec.
429	OLIVAR	5,62		5,62	0,00	5,62	1.393,20	1.393,20	1.393,20	1.393,20
<b>TOTAL</b>		5,62	5,62	5,62		5,62	1.393,20	1.393,20	1.393,20	1.393,20

**APLICACIÓN DE REDUCCIONES Y PENALIZACIONES**

GRUPO DE PAGO	Importe Calculado	Importe prereduc.	Criterios de subvencionabilidad y compromisos	Presentación tardía	Omisión declaración	Condicionalidad	IMPORTE (Euros) RESUELTO
OLIVAR	1.393,20	1.393,20	0,00	0,00	0,00	0,00	1.393,20
<b>TOTAL</b>	1.393,20	1.393,20					1.393,20

**RESUMEN DE PAGOS****IMPORTE ( Euros )**

	RESUELTO	FEADER	MAPA	CAPADR
OLIVAR - Pago realizado	1.393,20 €	1.184,22 €	136,67 €	72,31 €

**RECINTOS RESUELTOS**

REF.	REFERENCIA SIGPAC	CULTIVO	DESCRIPCIÓN CULTIVO	S/R G.PAGO	PEND. MEDIA (%)	SUP. DEC. ADMISIBLE (ha)	SUP. COMPROM. (ha)	SUP. AJUSTADA COMPR.(1) (ha)	SUP. CONY. SIGPAC (ha)	SUP. CERTIE (ha)	SUP. CAMPO (ha)	SUP. CAMPO DETER. CULT. DECLARADO (ha)	SUP. DEC. REDUCIDA (ha)	SUP. RESUELTA (ha)
1700000006172849	41-033-034-00081-001	101268	OLIVAR-PICO LIMON	S 429	9,40	0,66	0,66	0,66	0,66	0,66			0,66	0,66
1700000006172850	41-033-034-00081-026	101268	OLIVAR-PICO LIMON	S 429	11,10	1,39	1,39	1,39	1,39	1,39			1,39	1,39
1700000006172851	41-033-034-00081-003	101268	OLIVAR-PICO LIMON	S 429	12,50	3,57	3,57	3,57	3,57	3,57			3,57	3,57

(1) Superficie declarada admisible ajustada con la superficie comprometida.  
(2) Factor de penalización valorando el alcance para el tipo de compromiso.

Puede verificar la integridad de una copia de este documento mediante la lectura del código QR adjunto o mediante el acceso a la dirección <https://ws050.juntadeandalucia.es/verificarFirma> indicando el código de VERIFICACIÓN

FIRMADO POR

RAQUEL MARIA ESPIN CRESPO

18/12/2024

VERIFICACIÓN

Pk2jmUCNT2ZVULXR6LZ4ED5BQV9F2A

PÁG. 1452/2017





**APELLIDOS Y NOMBRE / RAZÓN SOCIAL**

MERCHAN GARCIA BEATRIZ

**NIF**  
\*\*\*\*4450\***EXPEDIENTE**  
1280400**ANUALIDAD DE PAGO**

1ª

**IMPORTES POR ANUALIDAD**

	2023	2024	2025	2026	2027
<b>IMPORTE MÁXIMO SUBVENCIONABLE</b>	2.136,90 €	2.136,90 €	2.136,90 €	2.136,90 €	2.136,90 €
<b>IMPORTE MEDIO DE TRANSFERENCIA (€/ha)</b>	247,90 €	247,90 €	247,90 €	247,90 €	247,90 €

**RESUMEN DE UNIDADES**

Cód	GRUPO DE PAGO	Sup. Dec. Admisible (ha)	Sup. Comprometida (ha)	Sup. ajustada compromiso (1) (ha)	% sobredec.	Sup. Resuelta (ha)	Importe Declarado	Importe Topado	Importe Resuelto	Importe tras sobredec.
429	OLIVAR	8,62		8,62	0,00	8,62	2.136,90	2.136,90	2.136,90	2.136,90
<b>TOTAL</b>		8,62	8,62	8,62		8,62	2.136,90	2.136,90	2.136,90	2.136,90

**APLICACIÓN DE REDUCCIONES Y PENALIZACIONES**

GRUPO DE PAGO	Importe Calculado	Importe prereduc.	Criterios de subvencionabilidad y compromisos	Presentación tardía	Omisión declaración	Condicionalidad	IMPORTE (Euros) RESUELTO
OLIVAR	2.136,90	2.136,90	0,00	0,00	0,00	0,00	2.136,90
<b>TOTAL</b>	2.136,90	2.136,90					2.136,90

**RESUMEN DE PAGOS****IMPORTE ( Euros )**

	RESUELTO	FEADER	MAPA	CAPADR
OLIVAR - Pago realizado	2.136,90 €	1.816,37 €	209,63 €	110,90 €

**RECINTOS RESUELTOS**

REF.	REFERENCIA SIGPAC	CULTIVO	DESCRIPCIÓN CULTIVO	S/R G.PAGO	PEND. MEDIA (%)	SUP. DEC. ADMISIBLE (ha)	SUP. COMPROM. (ha)	SUP. AJUSTADA COMPR.(1) (ha)	SUP. CONY. SIGPAC (ha)	SUP. CERTIE (ha)	SUP. CAMPO (ha)	SUP. CAMPO DETER. CULT. DECLARADO (ha)	SUP. DEC. REDUCIDA (ha)	SUP. RESUELTA (ha)
1700000002266346	41-032-007-00020-001	101218	OLIVAR-MANZANILLA DE SEVILLA	S 429	26,20	1,66	1,66	1,66		1,66			1,66	1,66
1700000002266350	41-032-007-00022-001	101218	OLIVAR-MANZANILLA DE SEVILLA	S 429	29,70	6,96	6,96	6,96		6,96			6,96	6,96

(1) Superficie declarada admisible ajustada con la superficie comprometida.  
(2) Factor de penalización valorando el alcance para el tipo de compromiso.

Puede verificar la integridad de una copia de este documento mediante la lectura del código QR adjunto o mediante el acceso a la dirección <https://ws050.juntadeandalucia.es/verificarFirma> indicando el código de VERIFICACIÓN

FIRMADO POR

RAQUEL MARIA ESPIN CRESPO

18/12/2024

VERIFICACIÓN

Pk2jmUCNT2ZVULXR6LZ4ED5BQV9F2A

PÁG. 1453/2017



**APELLIDOS Y NOMBRE / RAZÓN SOCIAL**

MERCHAN IGNACIO JUSTA

**NIF**

\*\*\*3868\*

**EXPEDIENTE**

1160692

**ANUALIDAD DE PAGO**

1ª

**IMPORTES POR ANUALIDAD**

	2023	2024	2025	2026	2027
IMPORTE MÁXIMO SUBVENCIONABLE	580,09 €	580,09 €	580,09 €	580,09 €	580,09 €
IMPORTE MEDIO DE TRANSFERENCIA (€/ha)	247,90 €	247,90 €	247,90 €	247,90 €	247,90 €

**RESUMEN DE UNIDADES**

Cód	GRUPO DE PAGO	Sup. Dec. Admisible (ha)	Sup. Comprometida (ha)	Sup. ajustada compromiso (1) (ha)	% sobredec.	Sup. Resuelta (ha)	Importe Declarado	Importe Topado	Importe Resuelto	Importe tras sobredec.
429	OLIVAR	2,34		2,34	0,00	2,34	580,09	580,09	580,09	580,09
<b>TOTAL</b>		2,34	2,34	2,34		2,34	580,09	580,09	580,09	580,09

**APLICACIÓN DE REDUCCIONES Y PENALIZACIONES**

GRUPO DE PAGO	Importe Calculado	Importe prereduc.	Criterios de subvencionabilidad y compromisos	Presentación tardía	Omisión declaración	Condicionalidad	IMPORTE (Euros) RESUELTO
OLIVAR	580,09	580,09	0,00	0,00	0,00	0,00	580,09
<b>TOTAL</b>	580,09	580,09					580,09

**RESUMEN DE PAGOS****IMPORTE ( Euros )**

	RESUELTO	FEADER	MAPA	CAPADR
OLIVAR - Pago realizado	580,09 €	493,08 €	56,91 €	30,10 €

**RECINTOS RESUELTOS**

REF.	REFERENCIA SIGPAC	CULTIVO	DESCRIPCIÓN CULTIVO	S/R	G.PAGO	PEND. MEDIA (%)	SUP. DEC. ADMISIBLE (ha)	SUP. COMPROM. (ha)	SUP. AJUSTADA COMPR.(1) (ha)	SUP. CONY. SIGPAC (ha)	SUP. CERTIE (ha)	SUP. CAMPO (ha)	SUP. CAMPO DETER. CULT. DECLARADO (ha)	SUP. DEC. REDUCIDA (ha)	SUP. RESUELTA (ha)
1700000006144039	41-033-034-00077-001	101010	OLIVAR-PICUAL	S	429	25,20	2,34	2,34	2,34		2,34			2,34	2,34

(1) Superficie declarada admisible ajustada con la superficie comprometida.  
 (2) Factor de penalización valorando el alcance para el tipo de compromiso.

Puede verificar la integridad de una copia de este documento mediante la lectura del código QR adjunto o mediante el acceso a la dirección <https://ws050.juntadeandalucia.es/verificarFirma> indicando el código de VERIFICACIÓN

FIRMADO POR

RAQUEL MARIA ESPIN CRESPO

18/12/2024

VERIFICACIÓN

Pk2jmUCNT2ZVULXR6LZ4ED5BQV9F2A

PÁG. 1454/2017



**APELLIDOS Y NOMBRE / RAZÓN SOCIAL**

MESA DE LAS VIÑAS, SL

NIF  
\*\*\*2869\*EXPEDIENTE  
1027180ANUALIDAD  
DE PAGO  
1ª**IMPORTE POR ANUALIDAD**

	2023	2024	2025	2026	2027
IMPORTE MÁXIMO SUBVENCIONABLE	9.916,00 €	9.916,00 €	9.916,00 €	9.916,00 €	9.916,00 €
IMPORTE MEDIO DE TRANSFERENCIA (€/ha)	247,90 €	247,90 €	247,90 €	247,90 €	247,90 €

**RESUMEN DE UNIDADES**

Cód	GRUPO DE PAGO	Sup. Dec. Admisible (ha)	Sup. Comprometida (ha)	Sup. ajustada compromiso (1) (ha)	% sobredec.	Sup. Resuelta (ha)	Importe Declarado	Importe Topado	Importe Resuelto	Importe tras sobredec.
429	OLIVAR	63,54		40,00	0,00	40,00	9.916,00	9.916,00	9.916,00	9.916,00
<b>TOTAL</b>		63,54	40,00	40,00		40,00	9.916,00	9.916,00	9.916,00	9.916,00

**APLICACIÓN DE REDUCCIONES Y PENALIZACIONES**

GRUPO DE PAGO	Importe Calculado	Importe prereduc.	Criterios de subvencionabilidad y compromisos	Presentación tardía	Omisión declaración	Condicionalidad	IMPORTE (Euros) RESUELTO
OLIVAR	9.916,00	9.916,00	0,00	0,00	0,00	0,00	9.916,00
<b>TOTAL</b>	9.916,00	9.916,00					9.916,00

**RESUMEN DE PAGOS**

IMPORTE ( Euros )

	RESUELTO	FEADER	MAPA	CAPADR
OLIVAR - Pago realizado	9.916,00 €	8.428,60 €	972,76 €	514,64 €

**RECINTOS RESUELTOS**

REF.	REFERENCIA SIGPAC	CULTIVO	DESCRIPCIÓN CULTIVO	S/R G.PAGO	PEND. MEDIA (%)	SUP. DEC. ADMISIBLE (ha)	SUP. COMPROM. (ha)	SUP. AJUSTADA COMPR.(1) (ha)	SUP. CONY. SIGPAC (ha)	SUP. CERTIE (ha)	SUP. CAMPO (ha)	SUP. CAMPO DETER. CULT. DECLARADO (ha)	SUP. DEC. REDUCIDA (ha)	SUP. RESUELTA (ha)
-1199875	41-099-005-00063-030	101007	OLIVAR-MANZANILLA	S 429	8,50	0,15	0,15	0,15		0,15			0,15	0,15
-1199873	41-099-005-00063-009	101007	OLIVAR-MANZANILLA	S 429	6,80	0,78	0,78	0,78		0,78			0,78	0,78
-970926	41-099-005-00047-028	101007	OLIVAR-MANZANILLA	S 429	6,60	0,02	0,02	0,02		0,02			0,02	0,02
1700000005027064	41-099-005-00006-009	101007	OLIVAR-MANZANILLA	S 429	17,80	38,14	38,14	38,14		38,14			38,14	38,14
1700000005027065	41-099-005-00047-009	101007	OLIVAR-MANZANILLA	S 429	18,00	3,38	3,38	3,38		3,38			3,38	3,38
1700000005027067	41-099-005-00047-011	101007	OLIVAR-MANZANILLA	S 429	12,90	0,62	0,62	0,62		0,62			0,62	0,62
1700000005027068	41-099-005-00005-009	101007	OLIVAR-MANZANILLA	S 429	20,80	13,04	13,04	13,04		13,04			13,04	13,04
1700000005027071	41-099-005-00005-008	101007	OLIVAR-MANZANILLA	S 429	11,70	6,55	6,55	6,55		6,55			6,55	6,55
1700000005027074	41-099-005-00006-008	101007	OLIVAR-MANZANILLA	S 429	20,50	0,86	0,86	0,86		0,86			0,86	0,86

**INCIDENCIAS****INCIDENCIA DESCRIPCIÓN**

- 8200 Línea de declaración monitorizada con resultado no admisible  
Ref:1700000005027073 Recinto:41-099-005-00005-00005 Cultivo:101007 OLIVAR-MANZANILLA
- 8400 Monitorización Línea de declaración monitorizada con situación 12 o "nula" y sin información de producto.  
Ref:1700000005027073 Recinto:41-099-005-00005-00005 Cultivo: - IDENTIFICADOR DE LA PARCELA AGRÍCOLA:25 Código de producto declarado en dicho recinto.:101 Código de variedad/especie/tipo declarada en dicho recinto.:7 Línea de ayuda declarada en dicho recinto.:
- 100424 Solicita recinto que no está comprometido para la operación.  
Ref:1700000005027073 Recinto:41-099-005-00005-00005 Cultivo:101007 OLIVAR-MANZANILLA Secano  
Ref:1700000005027070 Recinto:41-099-005-00005-00007 Cultivo:101007 OLIVAR-MANZANILLA Secano

(1) Superficie declarada admisible ajustada con la superficie comprometida.  
(2) Factor de penalización valorando el alcance para el tipo de compromiso.

Puede verificar la integridad de una copia de este documento mediante la lectura del código QR adjunto o mediante el acceso a la dirección <https://ws050.juntadeandalucia.es/verificarFirma> indicando el código de VERIFICACIÓN

FIRMADO POR

RAQUEL MARIA ESPIN CRESPO

18/12/2024

VERIFICACIÓN

Pk2jmUCNT2ZVULXR6LZ4ED5BQV9F2A

PÁG. 1455/2017





**APELLIDOS Y NOMBRE / RAZÓN SOCIAL**  
MESONERO FERNANDEZ DE CORDOBA FRANCISCO

**NIF**  
\*\*\*0730\*

**EXPEDIENTE**  
1068915

**ANUALIDAD DE PAGO**  
1ª

**IMPORTES POR ANUALIDAD**

	2023	2024	2025	2026	2027
<b>IMPORTE MÁXIMO SUBVENCIONABLE</b>	4.409,81 €	4.409,81 €	4.409,81 €	4.409,81 €	4.409,81 €
<b>IMPORTE MEDIO DE TRANSFERENCIA (€/ha)</b>	82,15 €	82,15 €	82,15 €	82,15 €	82,15 €

**RESUMEN DE UNIDADES**

Cód	GRUPO DE PAGO	Sup. Dec. Admisible (ha)	Sup. Comprometida (ha)	Sup. ajustada compromiso (1) (ha)	% sobredec.	Sup. Resuelta (ha)	Importe Declarado	Importe Topado	Importe Resuelto	Importe tras sobredec.
428	PASTOS ASOCIADOS A GANADERÍA ECOLÓGICA	53,70		53,68	0,00	53,68	4.409,81	4.409,81	4.409,81	4.409,81
<b>TOTAL</b>		53,70	53,68	53,68		53,68	4.409,81	4.409,81	4.409,81	4.409,81

**APLICACIÓN DE REDUCCIONES Y PENALIZACIONES**

GRUPO DE PAGO	Importe Calculado	Importe prereduc.	Criterios de subvencionabilidad y compromisos	Presentación tardía	Omisión declaración	Condicionidad	IMPORTE (Euros) RESUELTO
PASTOS ASOCIADOS A GANADERÍA	4.409,81	4.409,81	0,00	0,00	0,00	0,00	4.409,81
<b>TOTAL</b>	4.409,81	4.409,81					4.409,81

**RESUMEN DE PAGOS****IMPORTE (Euros)**

	RESUELTO	FEADER	MAPA	CAPADR
PASTOS ASOCIADOS A GANADERÍA ECOLÓGICA - Pago realizado	4.409,81 €	3.748,34 €	432,60 €	228,87 €

**RECINTOS RESUELTOS**

REE	REFERENCIA SIGPAC	CULTIVO DESCRIPCIÓN CULTIVO	S/R G.PAGO	PEND. MEDIA (%)	SUP. DEC. ADMISIBLE (ha)	SUP. COMPROM. (ha)	SUP. AJUSTADA COMPROM. (1) (ha)	SUP. CONV. SIGPAC (ha)	SUP. CERTIF. (ha)	SUP. CAMPO (ha)	SUP. CAMPO DETER. CULT. DECLARADO (ha)	SUP. DEC. REDUCIDA (ha)	SUP. RESUELTA (ha)
-49886	41-031-017-00188-003	62000 PASTOS PERMANENTES DE 5 O MAS AÑOS-SIN VARIEDAD	S 428	14,80	0,62	0,62	0,62		0,83			0,62	0,62
1700000007118262	41-031-017-00183-001	62000 PASTOS PERMANENTES DE 5 O MAS AÑOS-SIN VARIEDAD	S 428	16,30	3,10	3,10	3,10		3,65			3,10	3,10
1700000007118263	41-031-017-00185-001	62000 PASTOS PERMANENTES DE 5 O MAS AÑOS-SIN VARIEDAD	S 428	11,20	1,79	1,79	1,79		1,79			1,79	1,79
1700000007118264	41-031-017-00192-001	62000 PASTOS PERMANENTES DE 5 O MAS AÑOS-SIN VARIEDAD	S 428	9,70	0,68	0,68	0,68		0,80			0,68	0,68
1700000007118265	41-031-017-00187-002	62000 PASTOS PERMANENTES DE 5 O MAS AÑOS-SIN VARIEDAD	S 428	18,00	5,64	5,64	5,64		6,64			5,64	5,64
1700000007118266	41-031-017-00188-001	62000 PASTOS PERMANENTES DE 5 O MAS AÑOS-SIN VARIEDAD	S 428	16,60	2,90	2,88	2,88		2,90			2,88	2,88
1700000007118267	41-031-017-00189-002	62000 PASTOS PERMANENTES DE 5 O MAS AÑOS-SIN VARIEDAD	S 428	13,70	8,40	8,40	8,40		8,40			8,40	8,40
1700000007118268	41-031-017-00190-003	62000 PASTOS PERMANENTES DE 5 O MAS AÑOS-SIN VARIEDAD	S 428	17,20	28,72	28,72	28,72		28,72			28,72	28,72
1700000007118269	41-031-017-00184-002	62000 PASTOS PERMANENTES DE 5 O MAS AÑOS-SIN VARIEDAD	S 428	10,40	0,95	0,95	0,95		1,12			0,95	0,95
1700000007118270	41-031-017-00186-001	62000 PASTOS PERMANENTES DE 5 O MAS AÑOS-SIN VARIEDAD	S 428	7,30	0,84	0,84	0,84		0,84			0,84	0,84
1700000007118271	41-031-017-00191-001	62000 PASTOS PERMANENTES DE 5 O MAS AÑOS-SIN VARIEDAD	S 428	7,10	0,06	0,06	0,06		0,06			0,06	0,06

(1) Superficie declarada admisible ajustada con la superficie comprometida.  
(2) Factor de penalización valorando el alcance para el tipo de compromiso.

Puede verificar la integridad de una copia de este documento mediante la lectura del código QR adjunto o mediante el acceso a la dirección <https://ws050.juntadeandalucia.es/verificarFirma> indicando el código de VERIFICACIÓN

FIRMADO POR

RAQUEL MARIA ESPIN CRESPO

18/12/2024

VERIFICACIÓN

Pk2jmUCNT2ZVULXR6LZ4ED5BQV9F2A

PÁG. 1456/2017



**INCIDENCIAS****INCIDENCIA DESCRIPCIÓN**

- 4272 Verifica que las líneas de declaración de las Solicitudes Únicas no tienen solapes con la capa de Retroactividad Gráfica (ambas de la misma campaña) a nivel de expediente/línea de declaración gráfica de la solicitud.  
Ref:170000007118266 Recinto:41-031-017-00188-00001 Cultivo: - Agregado de la referencia del recinto.:0 Zona de la referencia del recinto.:0 Superficie solapada.:0,02 Id. Incid.:101087656
- 100407 Explotación solicitada no forma parte de ningún organismo de control autorizado para la producción ecológica en Andalucía o fecha de inscripción posterior al plazo establecido ( Anexo I. Criterios de Subvencionabilidad. Orden 28 de marzo de 2023 ).  
Explotación:ES410310000629 Especie:PORCINO
- 100421 Recinto declarado por error para una operación de la 6503, que se ha corregido de oficio marcando la operación correcta, de acuerdo con la fecha de inscripción del recinto en la producción ecológica.  
Ref:1700000007118262 Recinto:41-031-017-00183-00001 Cultivo:62000 PASTOS PERMANENTES DE 5 O MAS AÑOS-SIN VARIEDAD Secano  
Ref:1700000007118269 Recinto:41-031-017-00184-00002 Cultivo:62000 PASTOS PERMANENTES DE 5 O MAS AÑOS-SIN VARIEDAD Secano  
Ref:1700000007118263 Recinto:41-031-017-00185-00001 Cultivo:62000 PASTOS PERMANENTES DE 5 O MAS AÑOS-SIN VARIEDAD Secano  
Ref:1700000007118270 Recinto:41-031-017-00186-00001 Cultivo:62000 PASTOS PERMANENTES DE 5 O MAS AÑOS-SIN VARIEDAD Secano  
Ref:1700000007118265 Recinto:41-031-017-00187-00002 Cultivo:62000 PASTOS PERMANENTES DE 5 O MAS AÑOS-SIN VARIEDAD Secano  
Ref:1700000007118266 Recinto:41-031-017-00188-00001 Cultivo:62000 PASTOS PERMANENTES DE 5 O MAS AÑOS-SIN VARIEDAD Secano  
Ref:-49886 Recinto:41-031-017-00188-00003 Cultivo:62000 PASTOS PERMANENTES DE 5 O MAS AÑOS-SIN VARIEDAD Secano  
Ref:1700000007118267 Recinto:41-031-017-00189-00002 Cultivo:62000 PASTOS PERMANENTES DE 5 O MAS AÑOS-SIN VARIEDAD Secano  
Ref:1700000007118268 Recinto:41-031-017-00190-00003 Cultivo:62000 PASTOS PERMANENTES DE 5 O MAS AÑOS-SIN VARIEDAD Secano  
Ref:1700000007118271 Recinto:41-031-017-00191-00001 Cultivo:62000 PASTOS PERMANENTES DE 5 O MAS AÑOS-SIN VARIEDAD Secano  
Ref:1700000007118264 Recinto:41-031-017-00192-00001 Cultivo:62000 PASTOS PERMANENTES DE 5 O MAS AÑOS-SIN VARIEDAD Secano

**Datos considerados para el Cálculo de la Carga Ganadera mínima y máxima del expediente**

Explotación	Especie	Inscrito en Sipea y Admisible	Ugm Calculada para CG Mínima	Ugm Calculada para CG Máxima
ES410310000629	BOVINA	SI	14,11	14,11
ES410310000629	OVINA	SI	1,90	1,90
ES410310000629	PORCINO	NO	0,00	0,64
			16,01	16,65

Superficie determinada para Cálculo Carga Ganadera Mínima: 53,68 ha

Superficie determinada para Cálculo Carga Ganadera Máxima: 53,68 ha

Carga Ganadera Mínima Expediente: 0,30 ugm/ha

Carga Ganadera Máxima Expediente: 0,31 ugm/ha

**Recintos Determinados para el Cálculo de Carga Ganadera Mínima**

REF.	REFERENCIA SIGPAC	CULTIVO	DESCRIPCIÓN CULTIVO	S/R	SUP. RESUELTA (ha)
-49886	41-031-017-00188-00003	62000	PASTOS PERMANENTES DE 5 O MAS AÑOS-SIN VARIEDAD	S	0,62
1700000007118262	41-031-017-00183-00001	62000	PASTOS PERMANENTES DE 5 O MAS AÑOS-SIN VARIEDAD	S	3,10
1700000007118263	41-031-017-00185-00001	62000	PASTOS PERMANENTES DE 5 O MAS AÑOS-SIN VARIEDAD	S	1,79
1700000007118264	41-031-017-00192-00001	62000	PASTOS PERMANENTES DE 5 O MAS AÑOS-SIN VARIEDAD	S	0,68
1700000007118265	41-031-017-00187-00002	62000	PASTOS PERMANENTES DE 5 O MAS AÑOS-SIN VARIEDAD	S	5,64
1700000007118266	41-031-017-00188-00001	62000	PASTOS PERMANENTES DE 5 O MAS AÑOS-SIN VARIEDAD	S	2,88
1700000007118267	41-031-017-00189-00002	62000	PASTOS PERMANENTES DE 5 O MAS AÑOS-SIN VARIEDAD	S	8,40
1700000007118268	41-031-017-00190-00003	62000	PASTOS PERMANENTES DE 5 O MAS AÑOS-SIN VARIEDAD	S	28,72
1700000007118269	41-031-017-00184-00002	62000	PASTOS PERMANENTES DE 5 O MAS AÑOS-SIN VARIEDAD	S	0,95

(1) Superficie declarada admisible ajustada con la superficie comprometida.  
(2) Factor de penalización valorando el alcance para el tipo de compromiso.Puede verificar la integridad de una copia de este documento mediante la lectura del código QR adjunto o mediante el acceso a la dirección <https://ws050.juntadeandalucia.es/verificarFirma> indicando el código de VERIFICACIÓN

FIRMADO POR

RAQUEL MARIA ESPIN CRESPO

18/12/2024

VERIFICACIÓN

Pk2jmUCNT2ZVULXR6LZ4ED5BQV9F2A

PÁG. 1457/2017



**Datos considerados para el Cálculo de la Carga Ganadera mínima y máxima del expediente****Recintos Determinados para el Cálculo de Garga Ganadera Mínima**

REF.	REFERENCIA SIGPAC	CULTIVO	DESCRIPCIÓN CULTIVO	SUP.	
				S/R	RESUELTA (ha)
1700000007118270	41-031-017-00186-00001	62000	PASTOS PERMANENTES DE 5 O MAS AÑOS-SIN VARIEDAD	S	0,84
1700000007118271	41-031-017-00191-00001	62000	PASTOS PERMANENTES DE 5 O MAS AÑOS-SIN VARIEDAD	S	0,06

**Recintos Determinados para el Cálculo de Garga Ganadera Máxima**

REF.	REFERENCIA SIGPAC	CULTIVO	DESCRIPCIÓN CULTIVO	SUP.	
				S/R	RESUELTA (ha)
-49886	41-031-017-00188-00003	62000	PASTOS PERMANENTES DE 5 O MAS AÑOS-SIN VARIEDAD	S	0,62
1700000007118262	41-031-017-00183-00001	62000	PASTOS PERMANENTES DE 5 O MAS AÑOS-SIN VARIEDAD	S	3,10
1700000007118263	41-031-017-00185-00001	62000	PASTOS PERMANENTES DE 5 O MAS AÑOS-SIN VARIEDAD	S	1,79
1700000007118264	41-031-017-00192-00001	62000	PASTOS PERMANENTES DE 5 O MAS AÑOS-SIN VARIEDAD	S	0,68
1700000007118265	41-031-017-00187-00002	62000	PASTOS PERMANENTES DE 5 O MAS AÑOS-SIN VARIEDAD	S	5,64
1700000007118266	41-031-017-00188-00001	62000	PASTOS PERMANENTES DE 5 O MAS AÑOS-SIN VARIEDAD	S	2,88
1700000007118267	41-031-017-00189-00002	62000	PASTOS PERMANENTES DE 5 O MAS AÑOS-SIN VARIEDAD	S	8,40
1700000007118268	41-031-017-00190-00003	62000	PASTOS PERMANENTES DE 5 O MAS AÑOS-SIN VARIEDAD	S	28,72
1700000007118269	41-031-017-00184-00002	62000	PASTOS PERMANENTES DE 5 O MAS AÑOS-SIN VARIEDAD	S	0,95
1700000007118270	41-031-017-00186-00001	62000	PASTOS PERMANENTES DE 5 O MAS AÑOS-SIN VARIEDAD	S	0,84
1700000007118271	41-031-017-00191-00001	62000	PASTOS PERMANENTES DE 5 O MAS AÑOS-SIN VARIEDAD	S	0,06

**Incidencias de carga ganadera****INCIDENCIA DESCRIPCIÓN**

4272	Verifica que las líneas de declaración de las Solicitudes Únicas no tienen solapes con la capa de Retroactividad Gráfica (ambas de la misma campaña) a nivel de expediente/línea de declaración gráfica de la solicitud. Ref:1700000007118266 Recinto:41-031-017-00188-00001 Cultivo: - Agregado de la referencia del recinto.:0 Zona de la referencia del recinto.:0 Superficie solapada.:0,02 Id. Incid.:5095918
100407	Explotación solicitada no forma parte de ningún organismo de control autorizado para la producción ecológica en Andalucía o fecha de inscripción posterior al plazo establecido ( Anexo I. Criterios de Subvencionabilidad. Orden 28 de marzo de 2023 ). Explotación:ES410310000629 Especie:PORCINO

(1) Superficie declarada admisible ajustada con la superficie comprometida.  
(2) Factor de penalización valorando el alcance para el tipo de compromiso.

Puede verificar la integridad de una copia de este documento mediante la lectura del código QR adjunto o mediante el acceso a la dirección <https://ws050.juntadeandalucia.es/verificarFirma> indicando el código de VERIFICACIÓN

FIRMADO POR	RAQUEL MARIA ESPIN CRESPO	18/12/2024	
VERIFICACIÓN	Pk2jmUCNT2ZVULXR6LZ4ED5BQV9F2A	PÁG. 1458/2017	

**APELLIDOS Y NOMBRE / RAZÓN SOCIAL**

MIGUEL BORRERO ANSELMO

**NIF**

\*\*\*2148\*

**EXPEDIENTE**

1235513

**ANUALIDAD DE PAGO**

1ª

**IMPORTES POR ANUALIDAD**

	2023	2024	2025	2026	2027
<b>IMPORTE MÁXIMO SUBVENCIONABLE</b>	2.852,25 €	2.852,25 €	2.852,25 €	2.852,25 €	2.852,25 €
<b>IMPORTE MEDIO DE TRANSFERENCIA (€/ha)</b>	76,41 €	76,41 €	76,41 €	76,41 €	76,41 €

**RESUMEN DE UNIDADES**

Cód	GRUPO DE PAGO	Sup. Dec. Admisible (ha)	Sup. Comprometida (ha)	Sup. ajustada compromiso (1) (ha)	% sobredec.	Sup. Resuelta (ha)	Importe Declarado	Importe Topado	Importe Resuelto	Importe tras sobredec.
428	PASTOS ASOCIADOS A GANADERÍA ECOLÓGICA	37,33		37,33	0,00	37,33	3.066,66	2.852,25	2.852,25	2.852,25
<b>TOTAL</b>		37,33	37,33	37,33		37,33	3.066,66	2.852,25	2.852,25	2.852,25

**APLICACIÓN DE REDUCCIONES Y PENALIZACIONES**

GRUPO DE PAGO	Importe Calculado	Importe prereduc.	Criterios de subvencionabilidad y compromisos	Presentación tardía	Omisión declaración	Condicionidad	IMPORTE (Euros) RESUELTO
PASTOS ASOCIADOS A GANADERÍA	2.852,25	2.852,25	0,00	0,00	0,00	0,00	2.852,25
<b>TOTAL</b>	2.852,25	2.852,25					2.852,25

**RESUMEN DE PAGOS****IMPORTE (Euros)**

	RESUELTO	FEADER	MAPA	CAPADR
PASTOS ASOCIADOS A GANADERÍA ECOLÓGICA - Pago realizado	2.852,25 €	2.424,41 €	279,81 €	148,03 €

**RECINTOS RESUELTOS**

REE	REFERENCIA SIGPAC	CULTIVO DESCRIPCIÓN CULTIVO	S/R G.PAGO	PEND. MEDIA (%)	SUP. DEC. ADMISIBLE (ha)	SUP. COMPROM. (ha)	SUP. AJUSTADA COMPROM. (1) (ha)	SUP. CONV. SIGPAC (ha)	SUP. CERTIF. (ha)	SUP. CAMPO (ha)	SUP. CAMPO DETER. CULT. (ha)	SUP. DEC. REDUCIDA (ha)	SUP. RESUELTA (ha)
4549527	41-087-900-99000-990	62000 PASTOS PERMANENTES DE 5 O MAS AÑOS-SIN VARIEDAD	S 428	3,33	37,33	37,33	37,33		37,33			37,33	37,33

**Datos considerados para el Cálculo de la Carga Ganadera mínima y máxima del expediente**

Explotación	Especie	Inscrito en Sipea y Admisible	Ugm Calculada para CG Mínima	Ugm Calculada para CG Máxima
ES410870001262	CABALLAR	SI	10,60	10,60
			10,60	10,60

Superficie determinada para Cálculo Carga Ganadera Mínima: 37,33 ha

Superficie determinada para Cálculo Carga Ganadera Máxima: 37,33 ha

Carga Ganadera Mínima Expediente: 0,28 ugm/ha

Carga Ganadera Máxima Expediente: 0,28 ugm/ha

Los importes del Grupo de Pago de pastos de este expediente han sido ajustados por no llegar a la carga ganadera mínima de 0,3

**Recintos Determinados para el Cálculo de Garga Ganadera Mínima**

REF.	REFERENCIA SIGPAC	CULTIVO DESCRIPCIÓN CULTIVO	S/R	SUP. RESUELTA (ha)
4549527	41-087-900-99000-99001	62000 PASTOS PERMANENTES DE 5 O MAS AÑOS-SIN VARIEDAD	S	37,33

**Recintos Determinados para el Cálculo de Garga Ganadera Máxima**

REF.	REFERENCIA SIGPAC	CULTIVO DESCRIPCIÓN CULTIVO	S/R	SUP. RESUELTA (ha)
4549527	41-087-900-99000-99001	62000 PASTOS PERMANENTES DE 5 O MAS AÑOS-SIN VARIEDAD	S	37,33

(1) Superficie declarada admisible ajustada con la superficie comprometida.  
(2) Factor de penalización valorando el alcance para el tipo de compromiso.Puede verificar la integridad de una copia de este documento mediante la lectura del código QR adjunto o mediante el acceso a la dirección <https://ws050.juntadeandalucia.es/verificarFirma> indicando el código de VERIFICACIÓN

FIRMADO POR

RAQUEL MARIA ESPIN CRESPO

18/12/2024

VERIFICACIÓN

Pk2jmUCNT2ZVULXR6LZ4ED5BQV9F2A

PÁG. 1459/2017



**APELLIDOS Y NOMBRE / RAZÓN SOCIAL**

MIGUEL GRANJA EMILIA

NIF  
\*\*\*\*1386\*EXPEDIENTE  
1233262**ANUALIDAD DE PAGO**

1ª

**IMPORTES POR ANUALIDAD**

	2023	2024	2025	2026	2027
IMPORTE MÁXIMO SUBVENCIONABLE	1.539,46 €	1.539,46 €	1.539,46 €	1.539,46 €	1.539,46 €
IMPORTE MEDIO DE TRANSFERENCIA (€/ha)	247,90 €	247,90 €	247,90 €	247,90 €	247,90 €

**RESUMEN DE UNIDADES**

Cód	GRUPO DE PAGO	Sup. Dec. Admisible (ha)	Sup. Comprometida (ha)	Sup. ajustada compromiso (1) (ha)	% sobredec.	Sup. Resuelta (ha)	Importe Declarado	Importe Topado	Importe Resuelto	Importe tras sobredec.
429	OLIVAR	6,23		6,21	0,00	6,21	1.539,46	1.539,46	1.539,46	1.539,46
<b>TOTAL</b>		6,23	6,21	6,21		6,21	1.539,46	1.539,46	1.539,46	1.539,46

**APLICACIÓN DE REDUCCIONES Y PENALIZACIONES**

GRUPO DE PAGO	Importe Calculado	Importe prereduc.	Criterios de subvencionabilidad y compromisos	Presentación tardía	Omisión declaración	Condicionalidad	IMPORTE (Euros) RESUELTO
OLIVAR	1.539,46	1.539,46	0,00	0,00	0,00	0,00	1.539,46
<b>TOTAL</b>	1.539,46	1.539,46					1.539,46

**RESUMEN DE PAGOS****IMPORTE ( Euros )**

	RESUELTO	FEADER	MAPA	CAPADR
OLIVAR - Pago realizado	1.539,46 €	1.308,54 €	151,02 €	79,90 €

**RECINTOS RESUELTOS**

REF.	REFERENCIA SIGPAC	CULTIVO DESCRIPCIÓN CULTIVO	S/R G.PAGO	PEND. MEDIA (%)	SUP. DEC. ADMISIBLE (ha)	SUP. COMPROM. (ha)	SUP. AJUSTADA COMPR.(1) (ha)	SUP. CONY. SIGPAC (ha)	SUP. CERTIE (ha)	SUP. CAMPO (ha)	SUP. CAMPO DETER. CULT. DECLARADO (ha)	SUP. DEC. REDUCIDA (ha)	SUP. RESUELTA (ha)
1700000005249217	41-033-034-00181-003	101268 OLIVAR-PICO LIMON	S 429	37,50	6,18	6,16	6,16		6,18			6,16	6,16
1700000005249219	41-033-034-00192-007	101268 OLIVAR-PICO LIMON	S 429	38,80	0,05	0,05	0,05		0,05			0,05	0,05

**INCIDENCIAS****INCIDENCIA DESCRIPCIÓN**

- 4272 Verifica que las líneas de declaración de las Solicitudes Únicas no tienen solapes con la capa de Retroactividad Gráfica (ambas de la misma campaña) a nivel de expediente/línea de declaración gráfica de la solicitud.  
Ref:1700000005249217 Recinto:41-033-034-00181-00003 Cultivo: - Agregado de la referencia del recinto.:0 Zona de la referencia del recinto.:0 Superficie solapada.:0,02 Id. Incid.:101092097

(1) Superficie declarada admisible ajustada con la superficie comprometida.  
(2) Factor de penalización valorando el alcance para el tipo de compromiso.

Puede verificar la integridad de una copia de este documento mediante la lectura del código QR adjunto o mediante el acceso a la dirección <https://ws050.juntadeandalucia.es/verificarFirma> indicando el código de VERIFICACIÓN

FIRMADO POR

RAQUEL MARIA ESPIN CRESPO

18/12/2024

VERIFICACIÓN

Pk2jmUCNT2ZVULXR6LZ4ED5BQV9F2A

PÁG. 1460/2017





**APELLIDOS Y NOMBRE / RAZÓN SOCIAL**

MIRO CUELLO MIGUEL ANGEL

**NIF**

\*\*\*6501\*

**EXPEDIENTE**

1222349

**ANUALIDAD DE PAGO**

1ª

**IMPORTES POR ANUALIDAD**

	2023	2024	2025	2026	2027
IMPORTE MÁXIMO SUBVENCIONABLE	9.916,00 €	9.916,00 €	9.916,00 €	9.916,00 €	9.916,00 €
IMPORTE MEDIO DE TRANSFERENCIA (€/ha)	247,90 €	247,90 €	247,90 €	247,90 €	247,90 €

**RESUMEN DE UNIDADES**

Cód	GRUPO DE PAGO	Sup. Dec. Admisible (ha)	Sup. Comprometida (ha)	Sup. ajustada compromiso (1) (ha)	% sobredec.	Sup. Resuelta (ha)	Importe Declarado	Importe Topado	Importe Resuelto	Importe tras sobredec.
429	OLIVAR	42,61		40,00	0,00	40,00	9.916,00	9.916,00	9.916,00	9.916,00
<b>TOTAL</b>		42,61	40,00	40,00		40,00	9.916,00	9.916,00	9.916,00	9.916,00

**APLICACIÓN DE REDUCCIONES Y PENALIZACIONES**

GRUPO DE PAGO	Importe Calculado	Importe prereduc.	Criterios de subvencionabilidad y compromisos	Presentación tardía	Omisión declaración	Condicionalidad	IMPORTE (Euros) RESUELTO
OLIVAR	9.916,00	9.916,00	0,00	0,00	0,00	0,00	9.916,00
<b>TOTAL</b>	9.916,00	9.916,00					9.916,00

**RESUMEN DE PAGOS****IMPORTE ( Euros )**

	RESUELTO	FEADER	MAPA	CAPADR
OLIVAR - Pago realizado	9.916,00 €	8.428,60 €	972,76 €	514,64 €

**RECINTOS RESUELTOS**

REF.	REFERENCIA SIGPAC	CULTIVO	DESCRIPCIÓN CULTIVO	S/R G.PAGO	PEND. MEDIA (%)	SUP. DEC. ADMISIBLE (ha)	SUP. COMPROM. (ha)	SUP. AJUSTADA COMPR.(1) (ha)	SUP. CONY. SIGPAC (ha)	SUP. CERTIE (ha)	SUP. CAMPO (ha)	SUP. CAMPO DETER. CULT. DECLARADO (ha)	SUP. DEC. REDUCIDA (ha)	SUP. RESUELTA (ha)
-1108679	41-060-010-00030-002	101010	OLIVAR-PICUAL	S 429	2,90	0,06	0,06	0,06		0,06			0,06	0,06
-1108678	41-060-010-00064-001	101010	OLIVAR-PICUAL	S 429	1,50	7,53	7,53	7,53		7,53			7,53	7,53
-1108677	41-060-010-00064-001	101003	OLIVAR-ARBEQUINA	S 429	1,50	14,49	14,49	14,49		14,49			14,49	14,49
1700000006904277	41-068-010-00001-001	101138	OLIVAR-HOJIBLANCA	S 429	6,40	7,34	7,29	7,29		7,29			7,29	7,29
1700000006904281	41-060-010-00064-001	101010	OLIVAR-PICUAL	S 429	1,50	13,19	13,19	13,19		13,19			13,19	13,19

(1) Superficie declarada admisible ajustada con la superficie comprometida.  
(2) Factor de penalización valorando el alcance para el tipo de compromiso.Puede verificar la integridad de una copia de este documento mediante la lectura del código QR adjunto o mediante el acceso a la dirección <https://ws050.juntadeandalucia.es/verificarFirma> indicando el código de VERIFICACIÓN

FIRMADO POR

RAQUEL MARIA ESPIN CRESPO

18/12/2024

VERIFICACIÓN

Pk2jmUCNT2ZVULXR6LZ4ED5BQV9F2A

PÁG. 1461/2017



**APELLIDOS Y NOMBRE / RAZÓN SOCIAL**

MIRO FERNANDEZ ANGELES

**NIF**

\*\*\*9753\*

**EXPEDIENTE**

1204592

**ANUALIDAD DE PAGO**

1ª

**IMPORTES POR ANUALIDAD**

	2023	2024	2025	2026	2027
<b>IMPORTE MÁXIMO SUBVENCIONABLE</b>	1.765,05 €	1.765,05 €	1.765,05 €	1.765,05 €	1.765,05 €
<b>IMPORTE MEDIO DE TRANSFERENCIA (€/ha)</b>	247,90 €	247,90 €	247,90 €	247,90 €	247,90 €

**RESUMEN DE UNIDADES**

Cód	GRUPO DE PAGO	Sup. Dec. Admisible (ha)	Sup. Comprometida (ha)	Sup. ajustada compromiso (1) (ha)	% sobredec.	Sup. Resuelta (ha)	Importe Declarado	Importe Topado	Importe Resuelto	Importe tras sobredec.
429	OLIVAR	7,12		7,12	0,00	7,12	1.765,05	1.765,05	1.765,05	1.765,05
<b>TOTAL</b>		7,12	7,12	7,12		7,12	1.765,05	1.765,05	1.765,05	1.765,05

**APLICACIÓN DE REDUCCIONES Y PENALIZACIONES**

GRUPO DE PAGO	Importe Calculado	Importe prereduc.	Criterios de subvencionabilidad y compromisos	Presentación tardía	Omisión declaración	Condicionalidad	IMPORTE (Euros) RESUELTO
OLIVAR	1.765,05	1.765,05	0,00	0,00	0,00	0,00	1.765,05
<b>TOTAL</b>	1.765,05	1.765,05					1.765,05

**RESUMEN DE PAGOS****IMPORTE ( Euros )**

	RESUELTO	FEADER	MAPA	CAPADR
OLIVAR - Pago realizado	1.765,05 €	1.500,29 €	173,15 €	91,61 €

**RECINTOS RESUELTOS**

REF.	REFERENCIA SIGPAC	CULTIVO	DESCRIPCIÓN CULTIVO	S/R G.PAGO	PEND. MEDIA (%)	SUP. DEC. ADMISIBLE (ha)	SUP. COMPROM. (ha)	SUP. AJUSTADA COMPR.(1) (ha)	SUP. CONV. SIGPAC (ha)	SUP. CERTIE (ha)	SUP. CAMPO (ha)	SUP. CAMPO DETER. CULT. DECLARADO (ha)	SUP. DEC. REDUCIDA (ha)	SUP. RESUELTA (ha)
1700000005951568	41-060-009-00138-001	101010	OLIVAR-PICUAL	S 429	2,10	6,22	6,22	6,22	6,22	6,22			6,22	6,22
1700000005951569	41-060-009-00138-004	101010	OLIVAR-PICUAL	S 429	3,20	0,90	0,90	0,90		0,90			0,90	0,90

(1) Superficie declarada admisible ajustada con la superficie comprometida.  
(2) Factor de penalización valorando el alcance para el tipo de compromiso.

Puede verificar la integridad de una copia de este documento mediante la lectura del código QR adjunto o mediante el acceso a la dirección <https://ws050.juntadeandalucia.es/verificarFirma> indicando el código de VERIFICACIÓN

FIRMADO POR

RAQUEL MARIA ESPIN CRESPO

18/12/2024

VERIFICACIÓN

Pk2jmUCNT2ZVULXR6LZ4ED5BQV9F2A

PÁG. 1462/2017



**APELLIDOS Y NOMBRE / RAZÓN SOCIAL**

MIRO FERNANDEZ ANTONIO

**NIF**  
\*\*\*8426\***EXPEDIENTE**  
1170230**ANUALIDAD DE PAGO**  
1ª**IMPORTES POR ANUALIDAD**

	2023	2024	2025	2026	2027
<b>IMPORTE MÁXIMO SUBVENCIONABLE</b>	4.028,38 €	4.028,38 €	4.028,38 €	4.028,38 €	4.028,38 €
<b>IMPORTE MEDIO DE TRANSFERENCIA (€/ha)</b>	247,90 €	247,90 €	247,90 €	247,90 €	247,90 €

**RESUMEN DE UNIDADES**

Cód	GRUPO DE PAGO	Sup. Dec. Admisible (ha)	Sup. Comprometida (ha)	Sup. ajustada compromiso (1) (ha)	% sobredec.	Sup. Resuelta (ha)	Importe Declarado	Importe Topado	Importe Resuelto	Importe tras sobredec.
429	OLIVAR	16,25		16,25	0,00	16,25	4.028,38	4.028,38	4.028,38	4.028,38
<b>TOTAL</b>		16,25	16,25	16,25		16,25	4.028,38	4.028,38	4.028,38	4.028,38

**APLICACIÓN DE REDUCCIONES Y PENALIZACIONES**

GRUPO DE PAGO	Importe Calculado	Importe prereduc.	Criterios de subvencionabilidad y compromisos	Presentación tardía	Omisión declaración	Condicionalidad	IMPORTE (Euros) RESUELTO
OLIVAR	4.028,38	4.028,38	0,00	0,00	0,00	0,00	4.028,38
<b>TOTAL</b>	4.028,38	4.028,38					4.028,38

**RESUMEN DE PAGOS****IMPORTE ( Euros )**

	RESUELTO	FEADER	MAPA	CAPADR
OLIVAR - Pago realizado	4.028,38 €	3.424,12 €	395,18 €	209,08 €

**RECINTOS RESUELTOS**

REF.	REFERENCIA SIGPAC	CULTIVO	DESCRIPCIÓN CULTIVO	S/R G.PAGO	PEND. MEDIA (%)	SUP. DEC. ADMISIBLE (ha)	SUP. COMPROM. (ha)	SUP. AJUSTADA COMPR.(1) (ha)	SUP. CONV. SIGPAC (ha)	SUP. CERTIE (ha)	SUP. CAMPO (ha)	SUP. CAMPO DETER. CULT. DECLARADO (ha)	SUP. DEC. REDUCIDA (ha)	SUP. RESUELTA (ha)
-1330810	41-060-009-00038-010	101010	OLIVAR-PICUAL	S 429	10,90	2,26	2,26	2,26		2,26			2,26	2,26
-913387	41-060-009-00135-009	101010	OLIVAR-PICUAL	S 429	2,70	0,06	0,06	0,06		0,06			0,06	0,06
-913386	41-060-009-00038-004	101010	OLIVAR-PICUAL	S 429	2,10	1,68	1,68	1,68		1,68			1,68	1,68
1700000003622349	41-060-009-00038-001	101010	OLIVAR-PICUAL	S 429	5,50	12,15	12,15	12,15		12,15			12,15	12,15
1700000003622351	41-060-009-00111-003	101010	OLIVAR-PICUAL	S 429	3,80	0,02	0,02	0,02		0,02			0,02	0,02
1700000003622352	41-060-009-00135-006	101010	OLIVAR-PICUAL	S 429	2,00	0,08	0,08	0,08		0,08			0,08	0,08

(1) Superficie declarada admisible ajustada con la superficie comprometida.  
(2) Factor de penalización valorando el alcance para el tipo de compromiso.Puede verificar la integridad de una copia de este documento mediante la lectura del código QR adjunto o mediante el acceso a la dirección <https://ws050.juntadeandalucia.es/verificarFirma> indicando el código de VERIFICACIÓN

FIRMADO POR

RAQUEL MARIA ESPIN CRESPO

18/12/2024

VERIFICACIÓN

Pk2jmUCNT2ZVULXR6LZ4ED5BQV9F2A

PÁG. 1463/2017



**APELLIDOS Y NOMBRE / RAZÓN SOCIAL**

MIRÓ MIRÓ VIRGINIA

**NIF**

\*\*\*6717\*

**EXPEDIENTE**

1282521

**ANUALIDAD DE PAGO**

1ª

**IMPORTES POR ANUALIDAD**

	2023	2024	2025	2026	2027
<b>IMPORTE MÁXIMO SUBVENCIONABLE</b>	5.603,38 €	5.603,38 €	5.603,38 €	5.603,38 €	5.603,38 €
<b>IMPORTE MEDIO DE TRANSFERENCIA (€/ha)</b>	173,10 €	173,10 €	173,10 €	173,10 €	173,10 €

**RESUMEN DE UNIDADES**

Cód	GRUPO DE PAGO	Sup. Dec. Admisible (ha)	Sup. Comprometida (ha)	Sup. ajustada compromiso (1) (ha)	% sobredecc.	Sup. Resuelta (ha)	Importe Declarado	Importe Topado	Importe Resuelto	Importe tras sobredecc.
426	HERBÁCEOS	25,03		25,03	0,00	25,03	3.783,79	3.783,79	3.783,79	3.783,79
429	OLIVAR	7,34		7,34	0,00	7,34	1.819,59	1.819,59	1.819,59	1.819,59
<b>TOTAL</b>		<b>32,37</b>	<b>32,37</b>	<b>32,37</b>		<b>32,37</b>	<b>5.603,38</b>	<b>5.603,38</b>	<b>5.603,38</b>	<b>5.603,38</b>

**APLICACIÓN DE REDUCCIONES Y PENALIZACIONES**

GRUPO DE PAGO	Importe Calculado	Importe prereduc.	Criterios de subvencionabilidad y compromisos	Presentación tardía	Omisión declaración	Condicionalidad	IMPORTE (Euros) RESUELTO
HERBÁCEOS	3.783,79	3.783,79	0,00	0,00	0,00	0,00	3.783,79
OLIVAR	1.819,59	1.819,59	0,00	0,00	0,00	0,00	1.819,59
<b>TOTAL</b>	<b>5.603,38</b>	<b>5.603,38</b>					<b>5.603,38</b>

**RESUMEN DE PAGOS**

	RESUELTO	FEADER	MAPA	CAPADR
HERBÁCEOS - Pago realizado	3.783,79 €	3.216,22 €	371,19 €	196,38 €
OLIVAR - Pago realizado	1.819,59 €	1.546,65 €	178,50 €	94,44 €
<b>TOTAL</b>	<b>5.603,38 €</b>	<b>4.762,87 €</b>	<b>549,69 €</b>	<b>290,82 €</b>

**RECINTOS RESUELTOS**

REF.	REFERENCIA SIGPAC	CULTIVO DESCRIPCIÓN CULTIVO	S/R G.PAGO	PEND. MEDIA (%)	SUP. DEC. ADMISIBLE (ha)	SUP. COMPROM. (ha)	SUP. AJUSTADA COMPROM. (1) (ha)	SUP. CONV. SIGPAC (ha)	SUP. CERTIF. (ha)	SUP. CAMPO (ha)	SUP. CAMPO DETER. CULT. DECLARADO (ha)	SUP. DEC. REDUCIDA (ha)	SUP. RESUELTA (ha)
-1603750	41-052-008-00002-002	33157 GIRASOL-CLARASOL	S	426	5,00	12,10	12,10	12,10	12,31			12,10	12,10
1700000006523797	41-052-008-00003-006	33157 GIRASOL-CLARASOL	S	426	6,80	0,32	0,32	0,32	0,32			0,32	0,32
1700000006523800	41-052-008-00003-003	33157 GIRASOL-CLARASOL	S	426	3,60	5,59	5,59	5,59	5,59			5,59	5,59
1700000006523810	41-052-008-00003-002	33157 GIRASOL-CLARASOL	S	426	2,90	7,02	7,02	7,02	7,02			7,02	7,02
1700000006523805	41-052-008-00001-001	101003 OLIVAR-ARBEQUINA	S	429	5,80	1,70	1,70	1,70	1,70			1,70	1,70
1700000006523806	41-052-008-00002-014	101003 OLIVAR-ARBEQUINA	S	429	6,50	4,61	4,61	4,61	4,61			4,61	4,61
1700000006523809	41-060-009-00174-001	101003 OLIVAR-ARBEQUINA	R	429	5,30	1,03	1,03	1,03	1,03			1,03	1,03

**INCIDENCIAS****INCIDENCIA DESCRIPCIÓN**

- 100402 Recinto solicitado no forma parte de ningún organismo de control autorizado para la producción ecológica en Andalucía o fecha de inscripción posterior al plazo establecido ( Anexo I. Criterios de Subvencionabilidad. Orden 28 de marzo de 2023 ).  
Ref:1700000006523793 Recinto:41-052-001-00030-00002 Cultivo:20000 BARBECHO TRADICIONAL-SIN VARIEDAD Secano  
Ref:1700000006523799 Recinto:41-052-001-00030-00008 Cultivo:20000 BARBECHO TRADICIONAL-SIN VARIEDAD Secano  
Ref:-1603827 Recinto:41-052-008-00004-00001 Cultivo:33157 GIRASOL-CLARASOL Secano
- 100406 Grupo de cultivo declarado en el recinto no coincide con el grupo de cultivo existente en el organismo de control autorizado para la producción ecológica en Andalucía ( Anexo I. Criterios de Subvencionabilidad. Orden 28 de marzo de 2023 ).  
Ref:1700000006523793 Recinto:41-052-001-00030-00002 Cultivo:20000 BARBECHO TRADICIONAL-SIN VARIEDAD Secano  
Grupo de SIPEA:HORTICOLAS  
Ref:1700000006523799 Recinto:41-052-001-00030-00008 Cultivo:20000 BARBECHO TRADICIONAL-SIN VARIEDAD Secano  
Grupo de SIPEA:HORTICOLAS
- 100424 Solicita recinto que no está comprometido para la operación.  
Ref:1700000006523793 Recinto:41-052-001-00030-00002 Cultivo:20000 BARBECHO TRADICIONAL-SIN VARIEDAD Secano  
Ref:1700000006523799 Recinto:41-052-001-00030-00008 Cultivo:20000 BARBECHO TRADICIONAL-SIN VARIEDAD Secano  
Ref:-1603827 Recinto:41-052-008-00004-00001 Cultivo:33157 GIRASOL-CLARASOL Secano

(1) Superficie declarada admisible ajustada con la superficie comprometida.  
(2) Factor de penalización valorando el alcance para el tipo de compromiso.Puede verificar la integridad de una copia de este documento mediante la lectura del código QR adjunto o mediante el acceso a la dirección <https://ws050.juntadeandalucia.es/verificarFirma> indicando el código de VERIFICACIÓN

FIRMADO POR

RAQUEL MARIA ESPIN CRESPO

18/12/2024

VERIFICACIÓN

Pk2jmUCNT2ZVULXR6LZ4ED5BQV9F2A

PÁG. 1464/2017



**APELLIDOS Y NOMBRE / RAZÓN SOCIAL**

MIRON GONZALEZ JESUS

**NIF**

\*\*\*4346\*

**EXPEDIENTE**

1093635

**ANUALIDAD DE PAGO**

1ª

**IMPORTES POR ANUALIDAD**

	2023	2024	2025	2026	2027
IMPORTE MÁXIMO SUBVENCIONABLE	9.916,00 €	9.916,00 €	9.916,00 €	9.916,00 €	9.916,00 €
IMPORTE MEDIO DE TRANSFERENCIA (€/ha)	247,90 €	247,90 €	247,90 €	247,90 €	247,90 €

**RESUMEN DE UNIDADES**

Cód	GRUPO DE PAGO	Sup. Dec. Admisible (ha)	Sup. Comprometida (ha)	Sup. ajustada compromiso (1) (ha)	% sobredec.	Sup. Resuelta (ha)	Importe Declarado	Importe Topado	Importe Resuelto	Importe tras sobredec.
429	OLIVAR	54,27		40,00	0,00	40,00	9.916,00	9.916,00	9.916,00	9.916,00
<b>TOTAL</b>		54,27	40,00	40,00		40,00	9.916,00	9.916,00	9.916,00	9.916,00

**APLICACIÓN DE REDUCCIONES Y PENALIZACIONES**

GRUPO DE PAGO	Importe Calculado	Importe prereduc.	Criterios de subvencionabilidad y compromisos	Presentación tardía	Omisión declaración	Condicionalidad	IMPORTE (Euros) RESUELTO
OLIVAR	9.916,00	9.916,00	0,00	0,00	0,00	0,00	9.916,00
<b>TOTAL</b>	9.916,00	9.916,00					9.916,00

**RESUMEN DE PAGOS****IMPORTE ( Euros )**

	RESUELTO	FEADER	MAPA	CAPADR
OLIVAR - Pago realizado	9.916,00 €	8.428,60 €	972,76 €	514,64 €

**RECINTOS RESUELTOS**

REF.	REFERENCIA SIGPAC	CULTIVO	DESCRIPCIÓN CULTIVO	S/R G.PAGO	PEND. MEDIA (%)	SUP. DEC. ADMISIBLE (ha)	SUP. COMPROM. (ha)	SUP. AJUSTADA COMPR.(1) (ha)	SUP. CONY. SIGPAC (ha)	SUP. CERTIE (ha)	SUP. CAMPO (ha)	SUP. CAMPO DETER. CULT. DECLARADO (ha)	SUP. DEC. REDUCIDA (ha)	SUP. RESUELTA (ha)
1700000005859783	41-032-002-00115-001	101268	OLIVAR-PICO LIMON	S 429	16,00	22,17	22,17	22,17		22,17			22,17	22,17
1700000005859791	41-032-002-00116-001	101268	OLIVAR-PICO LIMON	S 429	23,40	29,80	29,80	29,80		29,80			29,80	29,80
1700000005859792	41-032-003-00134-001	101268	OLIVAR-PICO LIMON	S 429	19,30	2,30	2,30	2,30		2,30			2,30	2,30

(1) Superficie declarada admisible ajustada con la superficie comprometida.  
(2) Factor de penalización valorando el alcance para el tipo de compromiso.

Puede verificar la integridad de una copia de este documento mediante la lectura del código QR adjunto o mediante el acceso a la dirección <https://ws050.juntadeandalucia.es/verificarFirma> indicando el código de VERIFICACIÓN

FIRMADO POR

RAQUEL MARIA ESPIN CRESPO

18/12/2024

VERIFICACIÓN

Pk2jmUCNT2ZVULXR6LZ4ED5BQV9F2A

PÁG. 1465/2017



**APELLIDOS Y NOMBRE / RAZÓN SOCIAL**

MKOLIVEOILCO, SL

**NIF**

\*\*\*\*2719\*

**EXPEDIENTE**

1129204

**ANUALIDAD DE PAGO**

1ª

**IMPORTE POR ANUALIDAD**

	2023	2024	2025	2026	2027
<b>IMPORTE MÁXIMO SUBVENCIONABLE</b>	9.916,00 €	9.916,00 €	9.916,00 €	9.916,00 €	9.916,00 €
<b>IMPORTE MEDIO DE TRANSFERENCIA (€/ha)</b>	247,90 €	247,90 €	247,90 €	247,90 €	247,90 €

**RESUMEN DE UNIDADES**

Cód	GRUPO DE PAGO	Sup. Dec. Admisible (ha)	Sup. Comprometida (ha)	Sup. ajustada compromiso (1) (ha)	% sobredec.	Sup. Resuelta (ha)	Importe Declarado	Importe Topado	Importe Resuelto	Importe tras sobredec.
429	OLIVAR	102,71		40,00	0,00	40,00	9.916,00	9.916,00	9.916,00	9.916,00
<b>TOTAL</b>		102,71	40,00	40,00		40,00	9.916,00	9.916,00	9.916,00	9.916,00

**APLICACIÓN DE REDUCCIONES Y PENALIZACIONES**

GRUPO DE PAGO	Importe Calculado	Importe prereduc.	Criterios de subvencionabilidad y compromisos	Presentación tardía	Omisión declaración	Condicionalidad	IMPORTE (Euros) RESUELTO
OLIVAR	9.916,00	9.916,00	0,00	0,00	0,00	0,00	9.916,00
<b>TOTAL</b>	9.916,00	9.916,00					9.916,00

**RESUMEN DE PAGOS****IMPORTE ( Euros )**

	RESUELTO	FEADER	MAPA	CAPADR
OLIVAR - Pago realizado	9.916,00 €	8.428,60 €	972,76 €	514,64 €

**RECINTOS RESUELTOS**

REF.	REFERENCIA SIGPAC	CULTIVO DESCRIPCIÓN CULTIVO	S/R G.PAGO	PEND. MEDIA (%)	SUP. DEC. ADMISIBLE (ha)	SUP. COMPROM. (ha)	SUP. AJUSTADA COMPROM. (1) (ha)	SUP. CONY. SIGPAC (ha)	SUP. CERTIE (ha)	SUP. CAMPO (ha)	SUP. CAMPO DETER. CULT. DECLARADO (ha)	SUP. DEC. REDUCIDA (ha)	SUP. RESUELTA (ha)
-1601743	41-014-010-00176-011	101138 OLIVAR-HOJIBLANCA	R 429	7,60	0,24	0,24	0,24		1,63			0,24	0,24
-1601742	41-014-010-00176-011	101138 OLIVAR-HOJIBLANCA	R 429	7,60	0,31	0,31	0,31		2,10			0,31	0,31
-737031	41-014-010-00179-002	101138 OLIVAR-HOJIBLANCA	S 429	40,80	2,53	2,53	2,53		2,53			2,53	2,53
1700000006979729	14-002-055-00104-002	101138 OLIVAR-HOJIBLANCA	S 429	6,50	0,60	0,60	0,60		0,60			0,60	0,60
1700000006979730	14-002-055-00108-002	101138 OLIVAR-HOJIBLANCA	S 429	7,90	0,15	0,15	0,15		0,15			0,15	0,15
1700000006979731	14-002-055-00096-011	101138 OLIVAR-HOJIBLANCA	S 429	7,90	0,01	0,01	0,01		0,01			0,01	0,01
1700000006979732	14-002-055-00096-011	101138 OLIVAR-HOJIBLANCA	S 429	7,90	0,01	0,01	0,01		0,01			0,01	0,01
1700000006979733	14-002-055-00096-011	101138 OLIVAR-HOJIBLANCA	S 429	7,90	0,01	0,01	0,01		0,01			0,01	0,01
1700000006979734	14-002-055-00103-003	101138 OLIVAR-HOJIBLANCA	S 429	9,40	1,90	1,90	1,90		1,90			1,90	1,90
1700000006979735	41-014-009-00195-001	101138 OLIVAR-HOJIBLANCA	S 429	11,20	0,01	0,01	0,01		0,01			0,01	0,01
1700000006979736	41-014-010-00362-004	101138 OLIVAR-HOJIBLANCA	S 429	24,20	0,01	0,01	0,01		0,01			0,01	0,01
1700000006979740	41-014-009-00198-001	101138 OLIVAR-HOJIBLANCA	R 429	10,70	2,16	2,16	2,16		2,16			2,16	2,16
1700000006979741	41-014-009-00194-001	101138 OLIVAR-HOJIBLANCA	R 429	9,40	0,14	0,14	0,14		0,14			0,14	0,14
1700000006979742	41-014-010-00383-001	101138 OLIVAR-HOJIBLANCA	S 429	21,00	0,26	0,26	0,26		0,26			0,26	0,26
1700000006979745	41-014-010-00177-009	101138 OLIVAR-HOJIBLANCA	R 429	31,30	1,87	1,87	1,87		1,87			1,87	1,87
1700000006979746	41-014-010-00356-001	101138 OLIVAR-HOJIBLANCA	S 429	15,40	0,01	0,01	0,01		0,01			0,01	0,01
1700000006979747	41-014-010-00357-001	101138 OLIVAR-HOJIBLANCA	S 429	13,20	29,91	29,91	29,91		29,91			29,91	29,91
1700000006979748	41-014-010-00362-004	101138 OLIVAR-HOJIBLANCA	S 429	24,20	0,04	0,04	0,04		0,04			0,04	0,04
1700000006979749	14-002-055-00095-001	101138 OLIVAR-HOJIBLANCA	S 429	6,60	0,27	0,27	0,27		0,27			0,27	0,27
1700000006979750	14-002-055-00108-002	101138 OLIVAR-HOJIBLANCA	S 429	7,90	0,06	0,06	0,06		0,06			0,06	0,06
1700000006979751	14-002-055-00108-002	101138 OLIVAR-HOJIBLANCA	S 429	7,90	0,06	0,06	0,06		0,06			0,06	0,06
1700000006979752	14-002-055-00109-002	101138 OLIVAR-HOJIBLANCA	S 429	9,80	14,80	14,80	14,80		14,80			14,80	14,80
1700000006979753	41-014-010-00178-002	101138 OLIVAR-HOJIBLANCA	R 429	22,20	2,74	2,74	2,74		2,74			2,74	2,74
1700000006979754	41-014-010-00357-016	101003 OLIVAR-ARBEQUINA	S 429	7,50	3,72	3,72	3,72		3,72			3,72	3,72
1700000006979755	41-014-010-00177-005	101138 OLIVAR-HOJIBLANCA	R 429	9,00	32,04	31,91	31,91		32,04			31,91	31,91
1700000006979757	41-014-010-00179-001	101138 OLIVAR-HOJIBLANCA	S 429	17,30	8,85	8,85	8,85		8,85			8,85	8,85

**INCIDENCIAS****INCIDENCIA DESCRIPCIÓN**

- 4272 Verifica que las líneas de declaración de las Solicitudes Únicas no tienen solapes con la capa de Retroactividad Gráfica (ambas de la misma campaña) a nivel de expediente/línea de declaración gráfica de la solicitud.  
Ref:1700000006979755 Recinto:41-014-010-00177-00005 Cultivo: - Agregado de la referencia del recinto.:0 Zona de la referencia del recinto.:0 Superficie solapada.:0,13 Id. Incid.:101087701

(1) Superficie declarada admisible ajustada con la superficie comprometida.  
(2) Factor de penalización valorando el alcance para el tipo de compromiso.

Puede verificar la integridad de una copia de este documento mediante la lectura del código QR adjunto o mediante el acceso a la dirección <https://ws050.juntadeandalucia.es/verificarFirma> indicando el código de VERIFICACIÓN

FIRMADO POR

RAQUEL MARIA ESPIN CRESPO

18/12/2024

VERIFICACIÓN

Pk2jmUCNT2ZVULXR6LZ4ED5BQV9F2A

PÁG. 1466/2017



**APELLIDOS Y NOMBRE / RAZÓN SOCIAL**

MOLINA ARROYO MARIA ROSARIO

**NIF**

\*\*\*3733\*

**EXPEDIENTE**

1206764

**ANUALIDAD DE PAGO**

1ª

**IMPORTE POR ANUALIDAD**

	2023	2024	2025	2026	2027
IMPORTE MÁXIMO SUBVENCIONABLE	5.756,24 €	5.756,24 €	5.756,24 €	5.756,24 €	5.756,24 €
IMPORTE MEDIO DE TRANSFERENCIA (€/ha)	247,90 €	247,90 €	247,90 €	247,90 €	247,90 €

**RESUMEN DE UNIDADES**

Cód	GRUPO DE PAGO	Sup. Dec. Admisible (ha)	Sup. Comprometida (ha)	Sup. ajustada compromiso (1) (ha)	% sobredec.	Sup. Resuelta (ha)	Importe Declarado	Importe Topado	Importe Resuelto	Importe tras sobredec.
429	OLIVAR	23,28		23,22	0,00	23,22	5.756,24	5.756,24	5.756,24	5.756,24
<b>TOTAL</b>		23,28	23,22	23,22		23,22	5.756,24	5.756,24	5.756,24	5.756,24

**APLICACIÓN DE REDUCCIONES Y PENALIZACIONES**

GRUPO DE PAGO	Importe Calculado	Importe prereduc.	Criterios de subvencionabilidad y compromisos	Presentación tardía	Omisión declaración	Condicionalidad	IMPORTE (Euros) RESUELTO
OLIVAR	5.756,24		0,00	0,00	0,00	0,00	5.756,24
<b>TOTAL</b>	5.756,24	5.756,24					5.756,24

**RESUMEN DE PAGOS****IMPORTE ( Euros )**

	RESUELTO	FEADER	MAPA	CAPADR
OLIVAR - Pago realizado	5.756,24 €	4.892,80 €	564,69 €	298,75 €

**RECINTOS RESUELTOS**

REF.	REFERENCIA SIGPAC	CULTIVO DESCRIPCIÓN CULTIVO	S/R G.PAGO	PEND. MEDIA (%)	SUP. DEC. ADMISIBLE (ha)	SUP. COMPROM. (ha)	SUP. AJUSTADA COMPR.(1) (ha)	SUP. CONY. SIGPAC (ha)	SUP. CERTIE (ha)	SUP. CAMPO (ha)	SUP. CAMPO DETER. CULT. DECLARADO (ha)	SUP. DEC. REDUCIDA (ha)	SUP. RESUELTA (ha)
1700000006471126	41-002-012-00210-001	101268 OLIVAR-PICO LIMON	S 429	28,90	0,21	0,21	0,21		0,21			0,21	0,21
1700000006471128	41-002-012-00031-001	101268 OLIVAR-PICO LIMON	S 429	13,80	0,38	0,38	0,38		0,38			0,38	0,38
1700000006471129	41-002-012-00035-001	101268 OLIVAR-PICO LIMON	S 429	21,20	8,73	8,73	8,73		8,73			8,73	8,73
1700000006471130	41-002-012-00032-002	101268 OLIVAR-PICO LIMON	S 429	18,30	1,12	1,12	1,12		1,12			1,12	1,12
1700000006471131	41-002-012-00212-001	101268 OLIVAR-PICO LIMON	S 429	28,40	0,30	0,27	0,27		0,27			0,27	0,27
1700000006471132	41-002-012-00211-002	101268 OLIVAR-PICO LIMON	S 429	25,90	0,26	0,26	0,26		0,26			0,26	0,26
1700000006471133	41-002-012-00383-001	101268 OLIVAR-PICO LIMON	S 429	17,30	0,01	0,01	0,01		0,01			0,01	0,01
1700000006471134	41-002-012-00206-001	101268 OLIVAR-PICO LIMON	S 429	13,10	0,88	0,88	0,88		0,88			0,88	0,88
1700000006471135	41-002-012-00223-001	101268 OLIVAR-PICO LIMON	S 429	19,20	1,57	1,57	1,57		1,57			1,57	1,57
1700000006471136	41-002-012-00227-002	101268 OLIVAR-PICO LIMON	S 429	28,60	1,13	1,13	1,13		1,13			1,13	1,13
1700000006471137	41-002-012-00228-001	101268 OLIVAR-PICO LIMON	S 429	27,70	0,46	0,46	0,46		0,46			0,46	0,46
1700000006471138	41-002-012-00382-001	101268 OLIVAR-PICO LIMON	S 429	16,90	0,05	0,04	0,04		0,04			0,04	0,04
1700000006471139	41-002-012-00381-001	101268 OLIVAR-PICO LIMON	S 429	16,40	0,05	0,05	0,05		0,05			0,05	0,05
1700000006471140	41-002-012-00233-002	101268 OLIVAR-PICO LIMON	S 429	21,30	2,68	2,68	2,68		2,68			2,68	2,68
1700000006471143	41-002-012-00029-001	101268 OLIVAR-PICO LIMON	S 429	22,10	0,10	0,10	0,10		0,10			0,10	0,10
1700000006471144	41-002-012-00028-005	101268 OLIVAR-PICO LIMON	S 429	24,00	1,61	1,61	1,61		1,61			1,61	1,61
1700000006471146	41-002-012-00213-004	101268 OLIVAR-PICO LIMON	S 429	39,90	1,46	1,46	1,46		1,46			1,46	1,46
1700000006471147	41-002-012-00372-002	101268 OLIVAR-PICO LIMON	S 429	38,30	0,26	0,26	0,26		0,26			0,26	0,26
1700000006471148	41-002-012-00218-001	101268 OLIVAR-PICO LIMON	S 429	33,50	1,71	1,71	1,71		1,71			1,71	1,71
1700000006471149	41-002-012-00355-001	101268 OLIVAR-PICO LIMON	S 429	42,10	0,31	0,29	0,29		0,29			0,29	0,29

(1) Superficie declarada admisible ajustada con la superficie comprometida.  
(2) Factor de penalización valorando el alcance para el tipo de compromiso.Puede verificar la integridad de una copia de este documento mediante la lectura del código QR adjunto o mediante el acceso a la dirección <https://ws050.juntadeandalucia.es/verificarFirma> indicando el código de VERIFICACIÓN

FIRMADO POR

RAQUEL MARIA ESPIN CRESPO

18/12/2024

VERIFICACIÓN

Pk2jmUCNT2ZVULXR6LZ4ED5BQV9F2A

PÁG. 1467/2017



**INCIDENCIAS****INCIDENCIA DESCRIPCIÓN**

- 4272 Verifica que las líneas de declaración de las Solicitudes Únicas no tienen solapes con la capa de Retroactividad Gráfica (ambas de la misma campaña) a nivel de expediente/línea de declaración gráfica de la solicitud.  
Ref:170000006471125 Recinto:41-002-012-00292-00011 Cultivo: - Agregado de la referencia del recinto.:0 Zona de la referencia del recinto.:0 Superficie solapada.:0,02 Id. Incid.:101087874
- 100402 Recinto solicitado no forma parte de ningún organismo de control autorizado para la producción ecológica en Andalucía o fecha de inscripción posterior al plazo establecido ( Anexo I. Criterios de Subvencionabilidad. Orden 28 de marzo de 2023 ).  
Ref:170000006471145 Recinto:41-002-012-00231-00005 Cultivo:62000 PASTOS PERMANENTES DE 5 O MAS AÑOS-SIN VARIEDAD Secano  
Ref:170000006471142 Recinto:41-002-012-00231-00007 Cultivo:62000 PASTOS PERMANENTES DE 5 O MAS AÑOS-SIN VARIEDAD Secano  
Ref:170000006471156 Recinto:41-002-012-00232-00001 Cultivo:62000 PASTOS PERMANENTES DE 5 O MAS AÑOS-SIN VARIEDAD Secano  
Ref:170000006471152 Recinto:41-002-012-00232-00005 Cultivo:62000 PASTOS PERMANENTES DE 5 O MAS AÑOS-SIN VARIEDAD Secano  
Ref:750398 Recinto:41-002-012-00232-00006 Cultivo:62000 PASTOS PERMANENTES DE 5 O MAS AÑOS-SIN VARIEDAD Secano  
Ref:170000006471154 Recinto:41-002-012-00239-00001 Cultivo:62000 PASTOS PERMANENTES DE 5 O MAS AÑOS-SIN VARIEDAD Secano  
Ref:170000006471155 Recinto:41-002-012-00240-00001 Cultivo:62000 PASTOS PERMANENTES DE 5 O MAS AÑOS-SIN VARIEDAD Secano  
Ref:170000006471153 Recinto:41-002-012-00289-00001 Cultivo:62000 PASTOS PERMANENTES DE 5 O MAS AÑOS-SIN VARIEDAD Secano  
Ref:170000006471158 Recinto:41-002-012-00292-00003 Cultivo:62000 PASTOS PERMANENTES DE 5 O MAS AÑOS-SIN VARIEDAD Secano  
Ref:170000006471159 Recinto:41-002-012-00292-00006 Cultivo:62000 PASTOS PERMANENTES DE 5 O MAS AÑOS-SIN VARIEDAD Secano  
Ref:170000006471127 Recinto:41-002-012-00292-00007 Cultivo:62000 PASTOS PERMANENTES DE 5 O MAS AÑOS-SIN VARIEDAD Secano  
Ref:170000006471150 Recinto:41-002-012-00292-00009 Cultivo:62000 PASTOS PERMANENTES DE 5 O MAS AÑOS-SIN VARIEDAD Secano  
Ref:170000006471151 Recinto:41-002-012-00292-00010 Cultivo:62000 PASTOS PERMANENTES DE 5 O MAS AÑOS-SIN VARIEDAD Secano  
Ref:170000006471125 Recinto:41-002-012-00292-00011 Cultivo:62000 PASTOS PERMANENTES DE 5 O MAS AÑOS-SIN VARIEDAD Secano
- 100407 Explotación solicitada no forma parte de ningún organismo de control autorizado para la producción ecológica en Andalucía o fecha de inscripción posterior al plazo establecido ( Anexo I. Criterios de Subvencionabilidad. Orden 28 de marzo de 2023 ).  
Explotación:ES410020000075 Especie:OVINA  
Explotación:ES410020000075 Especie:PORCINO
- 100410 Recinto no admisible por pertenecer a una explotación ganadera No inscrita en Sipea ( Artículo 10 de la Orden de 28 de marzo de 2023 ).  
Ref:170000006471145 Recinto:41-002-012-00231-00005 Cultivo:62000 PASTOS PERMANENTES DE 5 O MAS AÑOS-SIN VARIEDAD Secano Explotación:ES410020000075  
Ref:170000006471142 Recinto:41-002-012-00231-00007 Cultivo:62000 PASTOS PERMANENTES DE 5 O MAS AÑOS-SIN VARIEDAD Secano Explotación:ES410020000075  
Ref:170000006471156 Recinto:41-002-012-00232-00001 Cultivo:62000 PASTOS PERMANENTES DE 5 O MAS AÑOS-SIN VARIEDAD Secano Explotación:ES410020000075  
Ref:170000006471152 Recinto:41-002-012-00232-00005 Cultivo:62000 PASTOS PERMANENTES DE 5 O MAS AÑOS-SIN VARIEDAD Secano Explotación:ES410020000075  
Ref:750398 Recinto:41-002-012-00232-00006 Cultivo:62000 PASTOS PERMANENTES DE 5 O MAS AÑOS-SIN VARIEDAD Secano Explotación:ES410020000075  
Ref:170000006471154 Recinto:41-002-012-00239-00001 Cultivo:62000 PASTOS PERMANENTES DE 5 O MAS AÑOS-SIN VARIEDAD Secano Explotación:ES410020000075  
Ref:170000006471155 Recinto:41-002-012-00240-00001 Cultivo:62000 PASTOS PERMANENTES DE 5 O MAS AÑOS-SIN VARIEDAD Secano Explotación:ES410020000075  
Ref:170000006471153 Recinto:41-002-012-00289-00001 Cultivo:62000 PASTOS PERMANENTES DE 5 O MAS AÑOS-SIN VARIEDAD Secano Explotación:ES410020000075  
Ref:170000006471158 Recinto:41-002-012-00292-00003 Cultivo:62000 PASTOS PERMANENTES DE 5 O MAS AÑOS-SIN VARIEDAD Secano Explotación:ES410020000075  
Ref:170000006471159 Recinto:41-002-012-00292-00006 Cultivo:62000 PASTOS PERMANENTES DE 5 O MAS AÑOS-SIN VARIEDAD Secano Explotación:ES410020000075  
Ref:170000006471127 Recinto:41-002-012-00292-00007 Cultivo:62000 PASTOS PERMANENTES DE 5 O MAS AÑOS-SIN VARIEDAD Secano Explotación:ES410020000075  
Ref:170000006471150 Recinto:41-002-012-00292-00009 Cultivo:62000 PASTOS PERMANENTES DE 5 O MAS AÑOS-SIN VARIEDAD Secano Explotación:ES410020000075  
Ref:170000006471151 Recinto:41-002-012-00292-00010 Cultivo:62000 PASTOS PERMANENTES DE 5 O MAS AÑOS-SIN VARIEDAD Secano Explotación:ES410020000075  
Ref:170000006471125 Recinto:41-002-012-00292-00011 Cultivo:62000 PASTOS PERMANENTES DE 5 O MAS AÑOS-SIN VARIEDAD Secano Explotación:ES410020000075

(1) Superficie declarada admisible ajustada con la superficie comprometida.  
(2) Factor de penalización valorando el alcance para el tipo de compromiso.

Puede verificar la integridad de una copia de este documento mediante la lectura del código QR adjunto o mediante el acceso a la dirección <https://ws050.juntadeandalucia.es/verificarFirma> indicando el código de VERIFICACIÓN

FIRMADO POR

RAQUEL MARIA ESPIN CRESPO

18/12/2024

VERIFICACIÓN

Pk2jmUCNT2ZVULXR6LZ4ED5BQV9F2A

PÁG. 1468/2017





**INCIDENCIAS****INCIDENCIA DESCRIPCIÓN**

- 100420 Expediente que declara recintos pertenecientes al grupo de pago de Pastos que no tiene explotaciones ganaderas válidas para la Operación.
- 100424 Solicita recinto que no está comprometido para la operación.
- Ref:170000006471145 Recinto:41-002-012-00231-00005 Cultivo:62000 PASTOS PERMANENTES DE 5 O MAS AÑOS-SIN VARIEDAD Secano
- Ref:170000006471142 Recinto:41-002-012-00231-00007 Cultivo:62000 PASTOS PERMANENTES DE 5 O MAS AÑOS-SIN VARIEDAD Secano
- Ref:170000006471156 Recinto:41-002-012-00232-00001 Cultivo:62000 PASTOS PERMANENTES DE 5 O MAS AÑOS-SIN VARIEDAD Secano
- Ref:170000006471152 Recinto:41-002-012-00232-00005 Cultivo:62000 PASTOS PERMANENTES DE 5 O MAS AÑOS-SIN VARIEDAD Secano
- Ref:-750398 Recinto:41-002-012-00232-00006 Cultivo:62000 PASTOS PERMANENTES DE 5 O MAS AÑOS-SIN VARIEDAD Secano
- Ref:170000006471154 Recinto:41-002-012-00239-00001 Cultivo:62000 PASTOS PERMANENTES DE 5 O MAS AÑOS-SIN VARIEDAD Secano
- Ref:170000006471155 Recinto:41-002-012-00240-00001 Cultivo:62000 PASTOS PERMANENTES DE 5 O MAS AÑOS-SIN VARIEDAD Secano
- Ref:170000006471153 Recinto:41-002-012-00289-00001 Cultivo:62000 PASTOS PERMANENTES DE 5 O MAS AÑOS-SIN VARIEDAD Secano
- Ref:170000006471158 Recinto:41-002-012-00292-00003 Cultivo:62000 PASTOS PERMANENTES DE 5 O MAS AÑOS-SIN VARIEDAD Secano
- Ref:170000006471159 Recinto:41-002-012-00292-00006 Cultivo:62000 PASTOS PERMANENTES DE 5 O MAS AÑOS-SIN VARIEDAD Secano
- Ref:170000006471127 Recinto:41-002-012-00292-00007 Cultivo:62000 PASTOS PERMANENTES DE 5 O MAS AÑOS-SIN VARIEDAD Secano
- Ref:170000006471150 Recinto:41-002-012-00292-00009 Cultivo:62000 PASTOS PERMANENTES DE 5 O MAS AÑOS-SIN VARIEDAD Secano
- Ref:170000006471151 Recinto:41-002-012-00292-00010 Cultivo:62000 PASTOS PERMANENTES DE 5 O MAS AÑOS-SIN VARIEDAD Secano
- Ref:170000006471125 Recinto:41-002-012-00292-00011 Cultivo:62000 PASTOS PERMANENTES DE 5 O MAS AÑOS-SIN VARIEDAD Secano

(1) Superficie declarada admisible ajustada con la superficie comprometida.  
 (2) Factor de penalización valorando el alcance para el tipo de compromiso.

Puede verificar la integridad de una copia de este documento mediante la lectura del código QR adjunto o mediante el acceso a la dirección <https://ws050.juntadeandalucia.es/verificarFirma> indicando el código de VERIFICACIÓN

FIRMADO POR	RAQUEL MARIA ESPIN CRESPO	18/12/2024	
VERIFICACIÓN	Pk2jmUCNT2ZVULXR6LZ4ED5BQV9F2A	PÁG. 1469/2017	

**APELLIDOS Y NOMBRE / RAZÓN SOCIAL**

MOLINA GONZALEZ HERMINIA

**NIF**  
\*\*\*6428\***EXPEDIENTE**  
1282907**ANUALIDAD DE PAGO**

1ª

**IMPORTES POR ANUALIDAD**

	2023	2024	2025	2026	2027
<b>IMPORTE MÁXIMO SUBVENCIONABLE</b>	2.394,71 €	2.394,71 €	2.394,71 €	2.394,71 €	2.394,71 €
<b>IMPORTE MEDIO DE TRANSFERENCIA (€/ha)</b>	247,90 €	247,90 €	247,90 €	247,90 €	247,90 €

**RESUMEN DE UNIDADES**

Cód	GRUPO DE PAGO	Sup. Dec. Admisible (ha)	Sup. Comprometida (ha)	Sup. ajustada compromiso (1) (ha)	% sobredec.	Sup. Resuelta (ha)	Importe Declarado	Importe Topado	Importe Resuelto	Importe tras sobredec.
429	OLIVAR	9,66		9,66	0,00	9,66	2.394,71	2.394,71	2.394,71	2.394,71
<b>TOTAL</b>		9,66	9,66	9,66		9,66	2.394,71	2.394,71	2.394,71	2.394,71

**APLICACIÓN DE REDUCCIONES Y PENALIZACIONES**

GRUPO DE PAGO	Importe Calculado	Importe prereduc.	Criterios de subvencionabilidad y compromisos	Presentación tardía	Omisión declaración	Condicionalidad	IMPORTE (Euros) RESUELTO
OLIVAR	2.394,71	2.394,71	0,00	0,00	0,00	0,00	2.394,71
<b>TOTAL</b>	2.394,71	2.394,71					2.394,71

**RESUMEN DE PAGOS****IMPORTE ( Euros )**

	RESUELTO	FEADER	MAPA	CAPADR
OLIVAR - Pago realizado	2.394,71 €	2.035,50 €	234,92 €	124,29 €

**RECINTOS RESUELTOS**

REF.	REFERENCIA SIGPAC	CULTIVO	DESCRIPCIÓN CULTIVO	S/R G.PAGO	PEND. MEDIA (%)	SUP. DEC. ADMISIBLE (ha)	SUP. COMPROM. (ha)	SUP. AJUSTADA COMPR.(1) (ha)	SUP. CONY. SIGPAC (ha)	SUP. CERTIE (ha)	SUP. CAMPO (ha)	SUP. CAMPO DETER. CULT. DECLARADO (ha)	SUP. DEC. REDUCIDA (ha)	SUP. RESUELTA (ha)
6933548	41-078-017-00411-014	101195	OLIVAR-LECHIN DE SEVILLA	S 429	11,40	2,20	2,20	2,20		2,20			2,20	2,20
6933555	41-078-017-00075-001	101195	OLIVAR-LECHIN DE SEVILLA	S 429	15,40	7,46	7,46	7,46		7,46			7,46	7,46

(1) Superficie declarada admisible ajustada con la superficie comprometida.  
(2) Factor de penalización valorando el alcance para el tipo de compromiso.Puede verificar la integridad de una copia de este documento mediante la lectura del código QR adjunto o mediante el acceso a la dirección <https://ws050.juntadeandalucia.es/verificarFirma> indicando el código de VERIFICACIÓN

FIRMADO POR

RAQUEL MARIA ESPIN CRESPO

18/12/2024

VERIFICACIÓN

Pk2jmUCNT2ZVULXR6LZ4ED5BQV9F2A

PÁG. 1470/2017



**APELLIDOS Y NOMBRE / RAZÓN SOCIAL**

MOLINA GONZALEZ JOSE

**NIF**

\*\*\*4047\*

**EXPEDIENTE**

1269366

**ANUALIDAD DE PAGO**

1ª

**IMPORTES POR ANUALIDAD**

	2023	2024	2025	2026	2027
IMPORTE MÁXIMO SUBVENCIONABLE	3.919,30 €	3.919,30 €	3.919,30 €	3.919,30 €	3.919,30 €
IMPORTE MEDIO DE TRANSFERENCIA (€/ha)	247,90 €	247,90 €	247,90 €	247,90 €	247,90 €

**RESUMEN DE UNIDADES**

Cód	GRUPO DE PAGO	Sup. Dec. Admisible (ha)	Sup. Comprometida (ha)	Sup. ajustada compromiso (1) (ha)	% sobredec.	Sup. Resuelta (ha)	Importe Declarado	Importe Topado	Importe Resuelto	Importe tras sobredec.
429	OLIVAR	15,81		15,81	0,00	15,81	3.919,30	3.919,30	3.919,30	3.919,30
<b>TOTAL</b>		15,81	15,81	15,81		15,81	3.919,30	3.919,30	3.919,30	3.919,30

**APLICACIÓN DE REDUCCIONES Y PENALIZACIONES**

GRUPO DE PAGO	Importe Calculado	Importe prereduc.	Criterios de subvencionabilidad y compromisos	Presentación tardía	Omisión declaración	Condicionalidad	IMPORTE (Euros) RESUELTO
OLIVAR	3.919,30	3.919,30	0,00	0,00	0,00	0,00	3.919,30
<b>TOTAL</b>	3.919,30	3.919,30					3.919,30

**RESUMEN DE PAGOS****IMPORTE ( Euros )**

	RESUELTO	FEADER	MAPA	CAPADR
OLIVAR - Pago realizado	3.919,30 €	3.331,41 €	384,48 €	203,41 €

**RECINTOS RESUELTOS**

REF.	REFERENCIA SIGPAC	CULTIVO	DESCRIPCIÓN CULTIVO	S/R G.PAGO	PEND. MEDIA (%)	SUP. DEC. ADMISIBLE (ha)	SUP. COMPROM. (ha)	SUP. AJUSTADA COMPR.(1) (ha)	SUP. CONY. SIGPAC (ha)	SUP. CERTIE (ha)	SUP. CAMPO (ha)	SUP. CAMPO DETER. CULT. DECLARADO (ha)	SUP. DEC. REDUCIDA (ha)	SUP. RESUELTA (ha)
5505316	41-078-017-00074-001	101195	OLIVAR-LECHIN DE SEVILLA	S	429	15,00	15,81	15,81	15,81	15,81			15,81	15,81

(1) Superficie declarada admisible ajustada con la superficie comprometida.  
(2) Factor de penalización valorando el alcance para el tipo de compromiso.

Puede verificar la integridad de una copia de este documento mediante la lectura del código QR adjunto o mediante el acceso a la dirección <https://ws050.juntadeandalucia.es/verificarFirma> indicando el código de VERIFICACIÓN

FIRMADO POR

RAQUEL MARIA ESPIN CRESPO

18/12/2024

VERIFICACIÓN

Pk2jmUCNT2ZVULXR6LZ4ED5BQV9F2A

PÁG. 1471/2017



**APELLIDOS Y NOMBRE / RAZÓN SOCIAL**

MOLINA ROMAN CRISTOBAL

**NIF**

\*\*\*3288\*

**EXPEDIENTE**

1187768

**ANUALIDAD DE PAGO**

1ª

**IMPORTES POR ANUALIDAD**

	2023	2024	2025	2026	2027
IMPORTE MÁXIMO SUBVENCIONABLE	9.916,00 €	9.916,00 €	9.916,00 €	9.916,00 €	9.916,00 €
IMPORTE MEDIO DE TRANSFERENCIA (€/ha)	247,90 €	247,90 €	247,90 €	247,90 €	247,90 €

**RESUMEN DE UNIDADES**

Cód	GRUPO DE PAGO	Sup. Dec. Admisible (ha)	Sup. Comprometida (ha)	Sup. ajustada compromiso (1) (ha)	% sobredec.	Sup. Resuelta (ha)	Importe Declarado	Importe Topado	Importe Resuelto	Importe tras sobredec.
429	OLIVAR	40,18		40,00	0,00	40,00	9.916,00	9.916,00	9.916,00	9.916,00
<b>TOTAL</b>		40,18	40,00	40,00		40,00	9.916,00	9.916,00	9.916,00	9.916,00

**APLICACIÓN DE REDUCCIONES Y PENALIZACIONES**

GRUPO DE PAGO	Importe Calculado	Importe prereduc.	Criterios de subvencionabilidad y compromisos	Presentación tardía	Omisión declaración	Condicionalidad	IMPORTE (Euros) RESUELTO
OLIVAR	9.916,00	9.916,00	0,00	0,00	0,00	0,00	9.916,00
<b>TOTAL</b>	9.916,00	9.916,00					9.916,00

**RESUMEN DE PAGOS****IMPORTE ( Euros )**

	RESUELTO	FEADER	MAPA	CAPADR
OLIVAR - Pago realizado	9.916,00 €	8.428,60 €	972,76 €	514,64 €

**RECINTOS RESUELTOS**

REF.	REFERENCIA SIGPAC	CULTIVO DESCRIPCIÓN CULTIVO	S/R G.PAGO	PEND. MEDIA (%)	SUP. DEC. ADMISIBLE (ha)	SUP. COMPROM. (ha)	SUP. AJUSTADA COMPR.(1) (ha)	SUP. CONY. SIGPAC (ha)	SUP. CERTIE (ha)	SUP. CAMPO (ha)	SUP. CAMPO DETER. CULT. DECLARADO (ha)	SUP. DEC. REDUCIDA (ha)	SUP. RESUELTA (ha)
1700000006054835	41-078-001-00266-001	101195 OLIVAR-LECHIN DE SEVILLA	S 429	25,00	5,54	5,54	5,54	5,54	5,54			5,54	5,54
1700000006054836	41-078-001-00225-015	101195 OLIVAR-LECHIN DE SEVILLA	S 429	24,60	4,37	4,37	4,37	4,37	4,37			4,37	4,37
1700000006054837	41-078-001-00225-009	101195 OLIVAR-LECHIN DE SEVILLA	S 429	19,60	4,53	4,53	4,53	4,53	4,53			4,53	4,53
1700000006054838	41-078-001-00225-013	101195 OLIVAR-LECHIN DE SEVILLA	S 429	18,40	0,46	0,46	0,46	0,46	0,46			0,46	0,46
1700000006257659	41-078-019-00023-005	101195 OLIVAR-LECHIN DE SEVILLA	S 429	23,00	25,13	25,13	25,13	25,13	25,13			25,13	25,13
1700000006257660	41-078-019-00104-001	101195 OLIVAR-LECHIN DE SEVILLA	S 429	26,00	0,15	0,15	0,15	0,15	0,15			0,15	0,15

(1) Superficie declarada admisible ajustada con la superficie comprometida.  
(2) Factor de penalización valorando el alcance para el tipo de compromiso.Puede verificar la integridad de una copia de este documento mediante la lectura del código QR adjunto o mediante el acceso a la dirección <https://ws050.juntadeandalucia.es/verificarFirma> indicando el código de VERIFICACIÓN

FIRMADO POR

RAQUEL MARIA ESPIN CRESPO

18/12/2024

VERIFICACIÓN

Pk2jmUCNT2ZVULXR6LZ4ED5BQV9F2A

PÁG. 1472/2017



**APELLIDOS Y NOMBRE / RAZÓN SOCIAL**

MOLINA Y MORA, S.C.

**NIF**

\*\*\*6756\*

**EXPEDIENTE**

1214769

**ANUALIDAD DE PAGO**

1ª

**IMPORTES POR ANUALIDAD**

	2023	2024	2025	2026	2027
<b>IMPORTE MÁXIMO SUBVENCIONABLE</b>	9.619,15 €	9.619,15 €	9.619,15 €	9.619,15 €	9.619,15 €
<b>IMPORTE MEDIO DE TRANSFERENCIA (€/ha)</b>	349,66 €	349,66 €	349,66 €	349,66 €	349,66 €

**RESUMEN DE UNIDADES**

Cód	GRUPO DE PAGO	Sup. Dec. Admisible (ha)	Sup. Comprometida (ha)	Sup. ajustada compromiso (1) (ha)	% sobredec.	Sup. Resuelta (ha)	Importe Declarado	Importe Topado	Importe Resuelto	Importe tras sobredec.
433	FRUTALES REGADÍO	27,55		27,51	0,00	27,51	9.619,15	9.619,15	9.619,15	9.619,15
<b>TOTAL</b>		27,55	27,51	27,51		27,51	9.619,15	9.619,15	9.619,15	9.619,15

**APLICACIÓN DE REDUCCIONES Y PENALIZACIONES**

GRUPO DE PAGO	Importe Calculado	Importe prereduc.	Criterios de subvencionabilidad y compromisos	Presentación tardía	Omisión declaración	Condicionalidad	IMPORTE (Euros) RESUELTO
FRUTALES REGADÍO	9.619,15	9.619,15	0,00	0,00	0,00	0,00	9.619,15
<b>TOTAL</b>	9.619,15	9.619,15					9.619,15

**RESUMEN DE PAGOS****IMPORTE ( Euros )**

FRUTALES REGADÍO - Pago realizado	RESUELTO	FEADER	MAPA	CAPADR
	9.619,15 €	8.176,28 €	943,64 €	499,23 €

**RECINTOS RESUELTOS**

REF.	REFERENCIA SIGPAC	CULTIVO	DESCRIPCIÓN CULTIVO	S/R G.PAGO	PEND. MEDIA (%)	SUP. DEC. ADMISIBLE (ha)	SUP. COMPROM. (ha)	SUP. AJUSTADA COMPR.(1) (ha)	SUP. CONY. SIGPAC (ha)	SUP. CERTIE (ha)	SUP. CAMPO (ha)	SUP. CAMPO DETER. CULT. DECLARADO (ha)	SUP. DEC. REDUCIDA (ha)	SUP. RESUELTA (ha)
-1032877	41-007-007-00022-004	356000	NARANJO AMARGO-SIN VARIEDAD	R 433	1,10	0,60	0,60	0,60	0,60	0,60				0,60
-1032870	41-007-007-00022-004	356000	NARANJO AMARGO-SIN VARIEDAD	R 433	1,10	1,07	1,07	1,07	1,07	1,07				1,07
4175792	41-007-008-00028-002	206004	NARANJO-NAVELINA	R 433	1,00	8,80	8,80	8,80	8,80	8,80				8,80
4175864	41-007-010-00048-002	206004	NARANJO-NAVELINA	R 433	1,00	1,58	1,58	1,58	1,58	1,58				1,58
1700000005068413	41-007-007-00042-001	206004	NARANJO-NAVELINA	R 433	0,60	0,55	0,55	0,55	0,55	0,55				0,55
1700000005068416	41-005-004-00027-001	206001	NARANJO-LANE LATE	R 433	11,50	9,31	9,27	9,27	9,31	9,31				9,27
1700000005068417	41-007-002-00225-002	206004	NARANJO-NAVELINA	R 433	3,90	0,32	0,32	0,32	0,32	0,32				0,32
1700000005068418	41-007-007-00011-001	206004	NARANJO-NAVELINA	R 433	2,30	0,32	0,32	0,32	0,32	0,32				0,32
1700000005068419	41-007-007-00012-001	206004	NARANJO-NAVELINA	R 433	1,20	0,81	0,81	0,81	0,81	0,81				0,81
1700000005068420	41-007-007-00013-001	206004	NARANJO-NAVELINA	R 433	1,40	0,93	0,93	0,93	0,93	0,93				0,93
1700000005068421	41-007-007-00022-004	206001	NARANJO-LANE LATE	R 433	1,10	2,49	2,49	2,49	2,49	2,49				2,49
1700000005068422	41-007-007-00023-001	206004	NARANJO-NAVELINA	R 433	1,40	0,40	0,40	0,40	0,40	0,40				0,40
1700000005068423	41-007-007-00182-002	206004	NARANJO-NAVELINA	R 433	0,80	0,37	0,37	0,37	0,37	0,37				0,37

**INCIDENCIAS****INCIDENCIA DESCRIPCIÓN**

- 4272 Verifica que las líneas de declaración de las Solicitudes Únicas no tienen solapes con la capa de Retroactividad Gráfica (ambas de la misma campaña) a nivel de expediente/línea de declaración gráfica de la solicitud.  
Ref:1700000005068416 Recinto:41-005-004-00027-00001 Cultivo: - Agregado de la referencia del recinto.:0 Zona de la referencia del recinto.:0 Superficie solapada.:0,04 Id. Incid.:101091983

(1) Superficie declarada admisible ajustada con la superficie comprometida.  
(2) Factor de penalización valorando el alcance para el tipo de compromiso.

Puede verificar la integridad de una copia de este documento mediante la lectura del código QR adjunto o mediante el acceso a la dirección <https://ws050.juntadeandalucia.es/verificarFirma> indicando el código de VERIFICACIÓN

FIRMADO POR

RAQUEL MARIA ESPIN CRESPO

18/12/2024

VERIFICACIÓN

Pk2jmUCNT2ZVULXR6LZ4ED5BQV9F2A

PÁG. 1473/2017



**APELLIDOS Y NOMBRE / RAZÓN SOCIAL**

MOLINO VARGAS S.C.

NIF  
\*\*\*8996\*EXPEDIENTE  
1151883**ANUALIDAD DE PAGO**

1ª

**IMPORTES POR ANUALIDAD**

	2023	2024	2025	2026	2027
IMPORTE MÁXIMO SUBVENCIONABLE	8.245,15 €	8.245,15 €	8.245,15 €	8.245,15 €	8.245,15 €
IMPORTE MEDIO DE TRANSFERENCIA (€/ha)	247,90 €	247,90 €	247,90 €	247,90 €	247,90 €

**RESUMEN DE UNIDADES**

Cód	GRUPO DE PAGO	Sup. Dec. Admisible (ha)	Sup. Comprometida (ha)	Sup. ajustada compromiso (1) (ha)	% sobredec.	Sup. Resuelta (ha)	Importe Declarado	Importe Topado	Importe Resuelto	Importe tras sobredec.
429	OLIVAR	33,26		33,26	0,00	33,26	8.245,15	8.245,15	8.245,15	8.245,15
<b>TOTAL</b>		33,26	33,26	33,26		33,26	8.245,15	8.245,15	8.245,15	8.245,15

**APLICACIÓN DE REDUCCIONES Y PENALIZACIONES**

GRUPO DE PAGO	Importe Calculado	Importe prereduc.	Criterios de subvencionabilidad y compromisos	Presentación tardía	Omisión declaración	Condicionalidad	IMPORTE (Euros) RESUELTO
OLIVAR	8.245,15	8.245,15	0,00	0,00	0,00	0,00	8.245,15
<b>TOTAL</b>	8.245,15	8.245,15					8.245,15

**RESUMEN DE PAGOS****IMPORTE ( Euros )**

	RESUELTO	FEADER	MAPA	CAPADR
OLIVAR - Pago realizado	8.245,15 €	7.008,38 €	808,85 €	427,92 €

**RECINTOS RESUELTOS**

REF.	REFERENCIA SIGPAC	CULTIVO	DESCRIPCIÓN CULTIVO	S/R G.PAGO	PEND. MEDIA (%)	SUP. DEC. ADMISIBLE (ha)	SUP. COMPROM. (ha)	SUP. AJUSTADA COMPR.(1) (ha)	SUP. CONY. SIGPAC (ha)	SUP. CERTIE (ha)	SUP. CAMPO (ha)	SUP. CAMPO DETER. CULT. DECLARADO (ha)	SUP. DEC. REDUCIDA (ha)	SUP. RESUELTA (ha)
-728486	41-032-018-00004-010	101268	OLIVAR-PICO LIMON	S 429	22,60	8,06	8,06	8,06	8,06	8,06			8,06	8,06
1700000003536303	41-032-020-00012-004	101268	OLIVAR-PICO LIMON	S 429	27,50	11,69	11,69	11,69	11,69	11,69			11,69	11,69
1700000003536306	41-032-020-00012-001	101218	OLIVAR-MANZANILLA DE SEVILLA	S 429	20,50	12,99	12,99	12,99	12,99	12,99			12,99	12,99
1700000003536307	41-032-020-00023-002	101218	OLIVAR-MANZANILLA DE SEVILLA	S 429	21,40	0,52	0,52	0,52	0,52	0,52			0,52	0,52

(1) Superficie declarada admisible ajustada con la superficie comprometida.  
(2) Factor de penalización valorando el alcance para el tipo de compromiso.Puede verificar la integridad de una copia de este documento mediante la lectura del código QR adjunto o mediante el acceso a la dirección <https://ws050.juntadeandalucia.es/verificarFirma> indicando el código de VERIFICACIÓN

FIRMADO POR

RAQUEL MARIA ESPIN CRESPO

18/12/2024

VERIFICACIÓN

Pk2jmUCNT2ZVULXR6LZ4ED5BQV9F2A

PÁG. 1474/2017



**APELLIDOS Y NOMBRE / RAZÓN SOCIAL**

MONSALVE ATACHO BELEN INES

**NIF**

\*\*\*\*7035\*

**EXPEDIENTE**

1067869

**ANUALIDAD DE PAGO**

1ª

**IMPORTES POR ANUALIDAD**

	2023	2024	2025	2026	2027
<b>IMPORTE MÁXIMO SUBVENCIONABLE</b>	1.606,39 €	1.606,39 €	1.606,39 €	1.606,39 €	1.606,39 €
<b>IMPORTE MEDIO DE TRANSFERENCIA (€/ha)</b>	247,90 €	247,90 €	247,90 €	247,90 €	247,90 €

**RESUMEN DE UNIDADES**

Cód	GRUPO DE PAGO	Sup. Dec. Admisible (ha)	Sup. Comprometida (ha)	Sup. ajustada compromiso (1) (ha)	% sobredec.	Sup. Resuelta (ha)	Importe Declarado	Importe Topado	Importe Resuelto	Importe tras sobredec.
429	OLIVAR	6,48		6,48	0,00	6,48	1.606,39	1.606,39	1.606,39	1.606,39
<b>TOTAL</b>		6,48	6,48	6,48		6,48	1.606,39	1.606,39	1.606,39	1.606,39

**APLICACIÓN DE REDUCCIONES Y PENALIZACIONES**

GRUPO DE PAGO	Importe Calculado	Importe prereduc.	Criterios de subvencionabilidad y compromisos	Presentación tardía	Omisión declaración	Condicionalidad	IMPORTE (Euros) RESUELTO
OLIVAR	1.606,39		0,00	0,00	0,00	0,00	1.606,39
<b>TOTAL</b>	1.606,39	1.606,39					1.606,39

**RESUMEN DE PAGOS****IMPORTE ( Euros )**

	RESUELTO	FEADER	MAPA	CAPADR
OLIVAR - Pago realizado	1.606,39 €	1.365,43 €	157,59 €	83,37 €

**RECINTOS RESUELTOS**

REF.	REFERENCIA SIGPAC	CULTIVO	DESCRIPCIÓN CULTIVO	S/R G.PAGO	PEND. MEDIA (%)	SUP. DEC. ADMISIBLE (ha)	SUP. COMPROM. (ha)	SUP. AJUSTADA COMPR.(1) (ha)	SUP. CONY. SIGPAC (ha)	SUP. CERTIE (ha)	SUP. CAMPO (ha)	SUP. CAMPO DETER. CULT. DECLARADO (ha)	SUP. DEC. REDUCIDA (ha)	SUP. RESUELTA (ha)
1700000003522645	41-075-015-00074-002	101218	OLIVAR-MANZANILLA DE SEVILLA	S 429	6,00	0,39	0,39	0,39	0,39	0,39			0,39	0,39
1700000003522646	41-075-021-00062-003	101218	OLIVAR-MANZANILLA DE SEVILLA	S 429	3,20	2,41	2,41	2,41	2,41	2,41			2,41	2,41
1700000003522649	41-075-020-09010-012	101218	OLIVAR-MANZANILLA DE SEVILLA	S 429	2,50	0,20	0,20	0,20	0,20	0,20			0,20	0,20
1700000003522650	41-075-021-00055-002	101218	OLIVAR-MANZANILLA DE SEVILLA	S 429	3,20	0,06	0,06	0,06	0,06	0,06			0,06	0,06
1700000003522651	41-075-021-00056-002	101218	OLIVAR-MANZANILLA DE SEVILLA	S 429	3,00	3,16	3,16	3,16	3,16	3,16			3,16	3,16
1700000003522654	41-075-020-09010-012	101218	OLIVAR-MANZANILLA DE SEVILLA	S 429	2,50	0,26	0,26	0,26	0,26	0,26			0,26	0,26

**INCIDENCIAS****INCIDENCIA DESCRIPCIÓN**

100421 Recinto declarado por error para una operación de la 6503, que se ha corregido de oficio marcando la operación correcta, de acuerdo con la fecha de inscripción del recinto en la producción ecológica.  
Ref:1700000003522654 Recinto:41-075-020-09010-00012 Cultivo:101218 OLIVAR-MANZANILLA DE SEVILLA Secano

(1) Superficie declarada admisible ajustada con la superficie comprometida.  
(2) Factor de penalización valorando el alcance para el tipo de compromiso.

Puede verificar la integridad de una copia de este documento mediante la lectura del código QR adjunto o mediante el acceso a la dirección <https://ws050.juntadeandalucia.es/verificarFirma> indicando el código de VERIFICACIÓN

FIRMADO POR

RAQUEL MARIA ESPIN CRESPO

18/12/2024

VERIFICACIÓN

Pk2jmUCNT2ZVULXR6LZ4ED5BQV9F2A

PÁG. 1475/2017



**APELLIDOS Y NOMBRE / RAZÓN SOCIAL**

MONTANERA SIERRA NORTE S.L.

**NIF**  
\*\*\*8063\***EXPEDIENTE**  
1076320**ANUALIDAD DE PAGO**

1ª

**IMPORTES POR ANUALIDAD**

	2023	2024	2025	2026	2027
<b>IMPORTE MÁXIMO SUBVENCIONABLE</b>	9.916,00 €	9.916,00 €	9.916,00 €	9.916,00 €	9.916,00 €
<b>IMPORTE MEDIO DE TRANSFERENCIA (€/ha)</b>	247,90 €	247,90 €	247,90 €	247,90 €	247,90 €

**RESUMEN DE UNIDADES**

Cód	GRUPO DE PAGO	Sup. Dec. Admisible (ha)	Sup. Comprometida (ha)	Sup. ajustada compromiso (1) (ha)	% sobredec.	Sup. Resuelta (ha)	Importe Declarado	Importe Topado	Importe Resuelto	Importe tras sobredec.
429	OLIVAR	50,79		40,00	0,00	40,00	9.916,00	9.916,00	9.916,00	9.916,00
<b>TOTAL</b>		50,79	40,00	40,00		40,00	9.916,00	9.916,00	9.916,00	9.916,00

**APLICACIÓN DE REDUCCIONES Y PENALIZACIONES**

GRUPO DE PAGO	Importe Calculado	Importe prereduc.	Criterios de subvencionabilidad y compromisos	Presentación tardía	Omisión declaración	Condicionalidad	IMPORTE (Euros) RESUELTO
OLIVAR	9.916,00	9.916,00	0,00	0,00	0,00	0,00	9.916,00
<b>TOTAL</b>	9.916,00	9.916,00					9.916,00

**RESUMEN DE PAGOS****IMPORTE ( Euros )**

	RESUELTO	FEADER	MAPA	CAPADR
OLIVAR - Pago realizado	9.916,00 €	8.428,60 €	972,76 €	514,64 €

**RECINTOS RESUELTOS**

REF.	REFERENCIA SIGPAC	CULTIVO DESCRIPCIÓN CULTIVO	S/R G.PAGO	PEND. MEDIA (%)	SUP. DEC. ADMISIBLE (ha)	SUP. COMPROM. (ha)	SUP. AJUSTADA COMPR.(1) (ha)	SUP. CONY. SIGPAC (ha)	SUP. CERTIE (ha)	SUP. CAMPO (ha)	SUP. CAMPO DETER. CULT. DECLARADO (ha)	SUP. DEC. REDUCIDA (ha)	SUP. RESUELTA (ha)
1700000005047403	41-073-003-00049-001	101195 OLIVAR-LECHIN DE SEVILLA	S 429	18,60	39,04	39,04	39,04		39,04			39,04	39,04
1700000005047404	41-073-005-00002-008	101195 OLIVAR-LECHIN DE SEVILLA	S 429	10,80	0,09	0,09	0,09		0,09			0,09	0,09
1700000005047405	41-073-005-00002-009	101195 OLIVAR-LECHIN DE SEVILLA	S 429	8,90	0,06	0,06	0,06		0,06			0,06	0,06
1700000005047406	41-073-005-00002-004	101195 OLIVAR-LECHIN DE SEVILLA	S 429	11,30	11,60	11,60	11,60		11,60			11,60	11,60

(1) Superficie declarada admisible ajustada con la superficie comprometida.  
(2) Factor de penalización valorando el alcance para el tipo de compromiso.

Puede verificar la integridad de una copia de este documento mediante la lectura del código QR adjunto o mediante el acceso a la dirección <https://ws050.juntadeandalucia.es/verificarFirma> indicando el código de VERIFICACIÓN

FIRMADO POR

RAQUEL MARIA ESPIN CRESPO

18/12/2024

VERIFICACIÓN

Pk2jmUCNT2ZVULXR6LZ4ED5BQV9F2A

PÁG. 1476/2017





**APELLIDOS Y NOMBRE / RAZÓN SOCIAL**

MONTERO BARCO JOSE MANUEL

**NIF**

\*\*\*3013\*

**EXPEDIENTE**

1152645

**ANUALIDAD DE PAGO**

1ª

**IMPORTE POR ANUALIDAD**

	2023	2024	2025	2026	2027
IMPORTE MÁXIMO SUBVENCIONABLE	16.077,25 €	16.077,25 €	16.077,25 €	16.077,25 €	16.077,25 €
IMPORTE MEDIO DE TRANSFERENCIA (€/ha)	139,80 €	139,80 €	139,80 €	139,80 €	139,80 €

**RESUMEN DE UNIDADES**

Cód	GRUPO DE PAGO	Sup. Dec. Admisible (ha)	Sup. Comprometida (ha)	Sup. ajustada compromiso (1) (ha)	% sobredec.	Sup. Resuelta (ha)	Importe Declarado	Importe Topado	Importe Resuelto	Importe tras sobredec.
428	PASTOS ASOCIADOS A GANADERÍA ECOLÓGICA	475,10		75,00	0,00	75,00	6.161,25	6.161,25	6.161,25	6.161,25
429	OLIVAR	40,14		40,00	0,00	40,00	9.916,00	9.916,00	9.916,00	9.916,00
<b>TOTAL</b>		515,24	115,00	115,00		115,00	16.077,25	16.077,25	16.077,25	16.077,25

**APLICACIÓN DE REDUCCIONES Y PENALIZACIONES**

GRUPO DE PAGO	Importe Calculado	Importe prereduc.	Criterios de subvencionabilidad y compromisos	Presentación tardía	Omisión declaración	Condicionalidad	IMPORTE (Euros) RESUELTO
OLIVAR	9.916,00	9.916,00	0,00	0,00	0,00	0,00	9.916,00
PASTOS ASOCIADOS A GANADERÍA	6.161,25	6.161,25	0,00	0,00	0,00	0,00	6.161,25
<b>TOTAL</b>	16.077,25	16.077,25					16.077,25

**RESUMEN DE PAGOS**

	RESUELTO	FEADER	MAPA	CAPADR
OLIVAR - Pago realizado	9.916,00 €	8.428,60 €	972,76 €	514,64 €
PASTOS ASOCIADOS A GANADERÍA ECOLÓGICA - Pago realizado	6.161,25 €	5.237,06 €	604,42 €	319,77 €
<b>TOTAL</b>	16.077,25 €	13.665,66 €	1.577,18 €	834,41 €

(1) Superficie declarada admisible ajustada con la superficie comprometida.  
 (2) Factor de penalización valorando el alcance para el tipo de compromiso.

Puede verificar la integridad de una copia de este documento mediante la lectura del código QR adjunto o mediante el acceso a la dirección <https://ws050.juntadeandalucia.es/verificarFirma> indicando el código de VERIFICACIÓN

FIRMADO POR

RAQUEL MARIA ESPIN CRESPO

18/12/2024

VERIFICACIÓN

Pk2jmUCNT2ZVULXR6LZ4ED5BQV9F2A

PÁG. 1477/2017



**RECINTOS RESUELTOS**

REF.	REFERENCIA SIGPAC	CULTIVO	DESCRIPCIÓN CULTIVO	S/R	G.PAGO	PEND. MEDIA (%)	SUP. DEC. ADMISIBLE (ha)	SUP. COMPROM. (ha)	SUP. AJUSTADA COMPR.(1) (ha)	SUP. CONV. SIGPAC (ha)	SUP. CERTIF. (ha)	SUP. CAMPO (ha)	SUP. CAMPO DETER. CULT. DECLARADO (ha)	SUP. DEC. REDUCIDA (ha)	SUP. RESUELTA (ha)
-561791	41-048-020-00019-021	62000	PASTOS PERMANENTES DE 5 O MAS AÑOS-SIN VARIEDAD	S	428	6,40	1,20	1,20	1,20		1,20			1,20	1,20
1700000006625080	41-048-020-00019-002	62000	PASTOS PERMANENTES DE 5 O MAS AÑOS-SIN VARIEDAD	S	428	9,70	5,01	5,01	5,01		5,01			5,01	5,01
1700000006625081	41-048-020-00019-005	62000	PASTOS PERMANENTES DE 5 O MAS AÑOS-SIN VARIEDAD	S	428	4,10	10,54	10,54	10,54		10,54			10,54	10,54
1700000006625082	41-048-020-00019-008	62000	PASTOS PERMANENTES DE 5 O MAS AÑOS-SIN VARIEDAD	S	428	10,80	6,25	6,25	6,25		6,25			6,25	6,25
1700000006625083	41-048-020-00019-018	62000	PASTOS PERMANENTES DE 5 O MAS AÑOS-SIN VARIEDAD	S	428	15,30	1,87	1,87	1,87		1,87			1,87	1,87
1700000006625084	41-048-020-00019-009	62000	PASTOS PERMANENTES DE 5 O MAS AÑOS-SIN VARIEDAD	S	428	8,10	5,72	5,72	5,72		5,72			5,72	5,72
1700000006625085	41-048-020-00019-014	62000	PASTOS PERMANENTES DE 5 O MAS AÑOS-SIN VARIEDAD	S	428	8,90	0,57	0,57	0,57		0,57			0,57	0,57
1700000006625086	41-048-020-00019-017	62000	PASTOS PERMANENTES DE 5 O MAS AÑOS-SIN VARIEDAD	S	428	13,30	2,99	2,99	2,99		2,99			2,99	2,99
1700000006625087	41-048-020-00019-001	62000	PASTOS PERMANENTES DE 5 O MAS AÑOS-SIN VARIEDAD	S	428	20,60	200,62	200,60	200,60		200,62			200,60	200,60
1700000006625088	41-048-020-00019-012	62000	PASTOS PERMANENTES DE 5 O MAS AÑOS-SIN VARIEDAD	S	428	5,70	3,42	3,42	3,42		3,42			3,42	3,42
1700000006625090	41-048-020-00020-002	62000	PASTOS PERMANENTES DE 5 O MAS AÑOS-SIN VARIEDAD	S	428	8,80	1,58	1,58	1,58		1,58			1,58	1,58
1700000006625091	41-048-020-00020-003	62000	PASTOS PERMANENTES DE 5 O MAS AÑOS-SIN VARIEDAD	S	428	9,90	10,58	10,58	10,58		10,58			10,58	10,58
1700000006625092	41-048-020-00020-004	62000	PASTOS PERMANENTES DE 5 O MAS AÑOS-SIN VARIEDAD	S	428	7,30	41,04	40,98	40,98		41,04			40,98	40,98
1700000006625093	41-048-020-00020-007	62000	PASTOS PERMANENTES DE 5 O MAS AÑOS-SIN VARIEDAD	S	428	6,30	0,42	0,42	0,42		0,42			0,42	0,42
1700000006625094	41-048-020-00019-011	62000	PASTOS PERMANENTES DE 5 O MAS AÑOS-SIN VARIEDAD	S	428	17,00	5,46	5,46	5,46		5,46			5,46	5,46
1700000006625096	41-048-020-00018-001	62000	PASTOS PERMANENTES DE 5 O MAS AÑOS-SIN VARIEDAD	S	428	18,80	70,56	70,56	70,56		70,56			70,56	70,56
1700000006625097	41-048-015-00115-001	62000	PASTOS PERMANENTES DE 5 O MAS AÑOS-SIN VARIEDAD	S	428	9,60	2,21	2,21	2,21		2,21			2,21	2,21
1700000006625098	41-048-015-00115-002	62000	PASTOS PERMANENTES DE 5 O MAS AÑOS-SIN VARIEDAD	S	428	13,50	0,39	0,39	0,39		0,39			0,39	0,39
1700000006625115	41-048-015-00075-001	62000	PASTOS PERMANENTES DE 5 O MAS AÑOS-SIN VARIEDAD	S	428	18,10	10,38	10,38	10,38		15,97			10,38	10,38
1700000006625117	41-048-014-00015-001	62000	PASTOS PERMANENTES DE 5 O MAS AÑOS-SIN VARIEDAD	S	428	17,00	20,78	20,78	20,78		27,70			20,78	20,78
1700000006625118	41-048-014-00018-001	62000	PASTOS PERMANENTES DE 5 O MAS AÑOS-SIN VARIEDAD	S	428	16,30	49,50	49,50	49,50		49,50			49,50	49,50
1700000006625121	41-048-020-00023-001	62000	PASTOS PERMANENTES DE 5 O MAS AÑOS-SIN VARIEDAD	S	428	9,00	11,95	11,95	11,95		11,95			11,95	11,95
1700000006625122	41-048-020-00023-002	62000	PASTOS PERMANENTES DE 5 O MAS AÑOS-SIN VARIEDAD	S	428	6,60	0,48	0,48	0,48		0,48			0,48	0,48
1700000006625123	41-048-013-00326-001	62000	PASTOS PERMANENTES DE 5 O MAS AÑOS-SIN VARIEDAD	S	428	13,10	2,37	2,37	2,37		2,37			2,37	2,37
1700000006625124	41-048-014-00015-002	62000	PASTOS PERMANENTES DE 5 O MAS AÑOS-SIN VARIEDAD	S	428	15,00	2,10	2,10	2,10		2,47			2,10	2,10
1700000006625125	41-048-014-00020-001	62000	PASTOS PERMANENTES DE 5 O MAS AÑOS-SIN VARIEDAD	S	428	14,80	7,11	7,11	7,11		8,36			7,11	7,11
-780031	41-048-014-09006-005	101268	OLIVAR-PICO LIMON	S	429	14,40	0,08	0,08	0,08		0,08			0,08	0,08
1700000006625103	41-048-034-00099-002	101268	OLIVAR-PICO LIMON	S	429	7,90	8,56	8,56	8,56		8,56			8,56	8,56
1700000006625104	41-048-034-00096-001	101268	OLIVAR-PICO LIMON	S	429	5,20	0,43	0,43	0,43		0,43			0,43	0,43
1700000006625105	41-048-034-00099-010	101268	OLIVAR-PICO LIMON	S	429	5,60	2,67	2,67	2,67		2,67			2,67	2,67
1700000006625106	41-048-015-00049-001	101268	OLIVAR-PICO LIMON	S	429	13,10	3,33	3,33	3,33		3,33			3,33	3,33
1700000006625110	41-048-034-00104-001	101268	OLIVAR-PICO LIMON	S	429	28,20	25,07	25,07	25,07		25,07			25,07	25,07

**INCIDENCIAS****INCIDENCIA DESCRIPCIÓN**

- 4272 Verifica que las líneas de declaración de las Solicitudes Únicas no tienen solapes con la capa de Retroactividad Gráfica (ambas de la misma campaña) a nivel de expediente/línea de declaración gráfica de la solicitud.  
Ref:1700000006625087 Recinto:41-048-020-00019-00001 Cultivo: - Agregado de la referencia del recinto.:0 Zona de la referencia del recinto.:0 Superficie solapada.:0,02 Id. Incid.:101087734  
Ref:1700000006625092 Recinto:41-048-020-00020-00004 Cultivo: - Agregado de la referencia del recinto.:0 Zona de la referencia del recinto.:0 Superficie solapada.:0,06 Id. Incid.:101087735
- 100407 Explotación solicitada no forma parte de ningún organismo de control autorizado para la producción ecológica en Andalucía o fecha de inscripción posterior al plazo establecido ( Anexo I. Criterios de Subvencionabilidad. Orden 28 de marzo de 2023 ).  
Explotación:ES410480000585 Especie:PORCINO
- 100424 Solicita recinto que no está comprometido para la operación.  
Ref:1700000006625126 Recinto:41-048-034-00104-00002 Cultivo:62000 PASTOS PERMANENTES DE 5 O MAS AÑOS-SIN VARIEDAD Secano  
Ref:1700000006625127 Recinto:41-048-034-00104-00005 Cultivo:62000 PASTOS PERMANENTES DE 5 O MAS AÑOS-SIN VARIEDAD Secano
- 100427 Recinto no admisible por estar asociado a una explotación intensiva en SIGGAN o que no pertenece al titular del expediente ( Artículo 10 de la Orden de 28 de marzo de 2023 ).  
Ref:1700000006625126 Recinto:41-048-034-00104-00002 Cultivo:62000 PASTOS PERMANENTES DE 5 O MAS AÑOS-SIN VARIEDAD Secano Explotación:ES410480000609  
Ref:1700000006625127 Recinto:41-048-034-00104-00005 Cultivo:62000 PASTOS PERMANENTES DE 5 O MAS AÑOS-SIN VARIEDAD Secano Explotación:ES410480000609

**Datos considerados para el Cálculo de la Carga Ganadera mínima y máxima del expediente**

(1) Superficie declarada admisible ajustada con la superficie comprometida.  
(2) Factor de penalización valorando el alcance para el tipo de compromiso.

Puede verificar la integridad de una copia de este documento mediante la lectura del código QR adjunto o mediante el acceso a la dirección <https://ws050.juntadeandalucia.es/verificarFirma> indicando el código de VERIFICACIÓN

FIRMADO POR

RAQUEL MARIA ESPIN CRESPO

18/12/2024

VERIFICACIÓN

Pk2jmUCNT2ZVULXR6LZ4ED5BQV9F2A

PÁG. 1478/2017



**Datos considerados para el Cálculo de la Carga Ganadera mínima y máxima del expediente**

<b>Explotación</b>	<b>Especie</b>	<b>Inscrito en Sipea y Admisible</b>	<b>Ugm Calculada para CG Mínima</b>	<b>Ugm Calculada para CG Máxima</b>
ES410480000585	OVINA	SI	137,34	137,34
ES410480000585	PORCINO	NO	0,00	49,40
ES410480000588	OVINA	SI	50,60	50,60
			187,94	237,34

Superficie determinada para Cálculo Carga Ganadera Mínima: 477,33 ha

Superficie determinada para Cálculo Carga Ganadera Máxima: 477,33 ha

Carga Ganadera Mínima Expediente: 0,39 ugm/ha

Carga Ganadera Máxima Expediente: 0,50 ugm/ha

**Recintos Determinados para el Cálculo de Garga Ganadera Mínima**

<b>REF.</b>	<b>REFERENCIA SIGPAC</b>	<b>CULTIVO</b>	<b>DESCRIPCIÓN CULTIVO</b>	<b>S/R</b>	<b>SUP. RESUELTA (ha)</b>
-561791	41-048-020-00019-00021	62000	PASTOS PERMANENTES DE 5 O MAS AÑOS-SIN VARIEDAD	S	1,20
1700000006625080	41-048-020-00019-00002	62000	PASTOS PERMANENTES DE 5 O MAS AÑOS-SIN VARIEDAD	S	5,01
1700000006625081	41-048-020-00019-00005	62000	PASTOS PERMANENTES DE 5 O MAS AÑOS-SIN VARIEDAD	S	10,54
1700000006625082	41-048-020-00019-00008	62000	PASTOS PERMANENTES DE 5 O MAS AÑOS-SIN VARIEDAD	S	6,25
1700000006625083	41-048-020-00019-00018	62000	PASTOS PERMANENTES DE 5 O MAS AÑOS-SIN VARIEDAD	S	1,87
1700000006625084	41-048-020-00019-00009	62000	PASTOS PERMANENTES DE 5 O MAS AÑOS-SIN VARIEDAD	S	5,72
1700000006625085	41-048-020-00019-00014	62000	PASTOS PERMANENTES DE 5 O MAS AÑOS-SIN VARIEDAD	S	0,57
1700000006625086	41-048-020-00019-00017	62000	PASTOS PERMANENTES DE 5 O MAS AÑOS-SIN VARIEDAD	S	2,99
1700000006625087	41-048-020-00019-00001	62000	PASTOS PERMANENTES DE 5 O MAS AÑOS-SIN VARIEDAD	S	200,60
1700000006625088	41-048-020-00019-00012	62000	PASTOS PERMANENTES DE 5 O MAS AÑOS-SIN VARIEDAD	S	3,42
1700000006625090	41-048-020-00020-00002	62000	PASTOS PERMANENTES DE 5 O MAS AÑOS-SIN VARIEDAD	S	1,58
1700000006625091	41-048-020-00020-00003	62000	PASTOS PERMANENTES DE 5 O MAS AÑOS-SIN VARIEDAD	S	10,58
1700000006625092	41-048-020-00020-00004	62000	PASTOS PERMANENTES DE 5 O MAS AÑOS-SIN VARIEDAD	S	40,98
1700000006625093	41-048-020-00020-00007	62000	PASTOS PERMANENTES DE 5 O MAS AÑOS-SIN VARIEDAD	S	0,42
1700000006625094	41-048-020-00019-00011	62000	PASTOS PERMANENTES DE 5 O MAS AÑOS-SIN VARIEDAD	S	5,46
1700000006625096	41-048-020-00018-00001	62000	PASTOS PERMANENTES DE 5 O MAS AÑOS-SIN VARIEDAD	S	70,56
1700000006625097	41-048-015-00115-00001	62000	PASTOS PERMANENTES DE 5 O MAS AÑOS-SIN VARIEDAD	S	2,21
1700000006625098	41-048-015-00115-00002	62000	PASTOS PERMANENTES DE 5 O MAS AÑOS-SIN VARIEDAD	S	0,39
1700000006625115	41-048-015-00075-00001	62000	PASTOS PERMANENTES DE 5 O MAS AÑOS-SIN VARIEDAD	S	10,38
1700000006625117	41-048-014-00015-00001	62000	PASTOS PERMANENTES DE 5 O MAS AÑOS-SIN VARIEDAD	S	20,78
1700000006625118	41-048-014-00018-00001	62000	PASTOS PERMANENTES DE 5 O MAS AÑOS-SIN VARIEDAD	S	49,50
1700000006625121	41-048-020-00023-00001	62000	PASTOS PERMANENTES DE 5 O MAS AÑOS-SIN VARIEDAD	S	11,95
1700000006625122	41-048-020-00023-00002	62000	PASTOS PERMANENTES DE 5 O MAS AÑOS-SIN VARIEDAD	S	0,48
1700000006625123	41-048-013-00326-00001	62000	PASTOS PERMANENTES DE 5 O MAS AÑOS-SIN VARIEDAD	S	2,37
1700000006625124	41-048-014-00015-00002	62000	PASTOS PERMANENTES DE 5 O MAS AÑOS-SIN VARIEDAD	S	2,10
1700000006625125	41-048-014-00020-00001	62000	PASTOS PERMANENTES DE 5 O MAS AÑOS-SIN VARIEDAD	S	7,11
1700000006625126	41-048-034-00104-00002	62000	PASTOS PERMANENTES DE 5 O MAS AÑOS-SIN VARIEDAD	S	1,91
1700000006625127	41-048-034-00104-00005	62000	PASTOS PERMANENTES DE 5 O MAS AÑOS-SIN VARIEDAD	S	0,40

(1) Superficie declarada admisible ajustada con la superficie comprometida.  
(2) Factor de penalización valorando el alcance para el tipo de compromiso.Puede verificar la integridad de una copia de este documento mediante la lectura del código QR adjunto o mediante el acceso a la dirección <https://ws050.juntadeandalucia.es/verificarFirma> indicando el código de VERIFICACIÓN

FIRMADO POR

RAQUEL MARIA ESPIN CRESPO

18/12/2024

VERIFICACIÓN

Pk2jmUCNT2ZVULXR6LZ4ED5BQV9F2A

PÁG. 1479/2017



**Datos considerados para el Cálculo de la Carga Ganadera mínima y máxima del expediente****Recintos Determinados para el Cálculo de Garga Ganadera Máxima**

REF.	REFERENCIA SIGPAC	CULTIVO	DESCRIPCIÓN CULTIVO	SUP.	
				S/R	RESUELTA (ha)
-561791	41-048-020-00019-00021	62000	PASTOS PERMANENTES DE 5 O MAS AÑOS-SIN VARIEDAD	S	1,20
1700000006625080	41-048-020-00019-00002	62000	PASTOS PERMANENTES DE 5 O MAS AÑOS-SIN VARIEDAD	S	5,01
1700000006625081	41-048-020-00019-00005	62000	PASTOS PERMANENTES DE 5 O MAS AÑOS-SIN VARIEDAD	S	10,54
1700000006625082	41-048-020-00019-00008	62000	PASTOS PERMANENTES DE 5 O MAS AÑOS-SIN VARIEDAD	S	6,25
1700000006625083	41-048-020-00019-00018	62000	PASTOS PERMANENTES DE 5 O MAS AÑOS-SIN VARIEDAD	S	1,87
1700000006625084	41-048-020-00019-00009	62000	PASTOS PERMANENTES DE 5 O MAS AÑOS-SIN VARIEDAD	S	5,72
1700000006625085	41-048-020-00019-00014	62000	PASTOS PERMANENTES DE 5 O MAS AÑOS-SIN VARIEDAD	S	0,57
1700000006625086	41-048-020-00019-00017	62000	PASTOS PERMANENTES DE 5 O MAS AÑOS-SIN VARIEDAD	S	2,99
1700000006625087	41-048-020-00019-00001	62000	PASTOS PERMANENTES DE 5 O MAS AÑOS-SIN VARIEDAD	S	200,60
1700000006625088	41-048-020-00019-00012	62000	PASTOS PERMANENTES DE 5 O MAS AÑOS-SIN VARIEDAD	S	3,42
1700000006625090	41-048-020-00020-00002	62000	PASTOS PERMANENTES DE 5 O MAS AÑOS-SIN VARIEDAD	S	1,58
1700000006625091	41-048-020-00020-00003	62000	PASTOS PERMANENTES DE 5 O MAS AÑOS-SIN VARIEDAD	S	10,58
1700000006625092	41-048-020-00020-00004	62000	PASTOS PERMANENTES DE 5 O MAS AÑOS-SIN VARIEDAD	S	40,98
1700000006625093	41-048-020-00020-00007	62000	PASTOS PERMANENTES DE 5 O MAS AÑOS-SIN VARIEDAD	S	0,42
1700000006625094	41-048-020-00019-00011	62000	PASTOS PERMANENTES DE 5 O MAS AÑOS-SIN VARIEDAD	S	5,46
1700000006625096	41-048-020-00018-00001	62000	PASTOS PERMANENTES DE 5 O MAS AÑOS-SIN VARIEDAD	S	70,56
1700000006625097	41-048-015-00115-00001	62000	PASTOS PERMANENTES DE 5 O MAS AÑOS-SIN VARIEDAD	S	2,21
1700000006625098	41-048-015-00115-00002	62000	PASTOS PERMANENTES DE 5 O MAS AÑOS-SIN VARIEDAD	S	0,39
1700000006625115	41-048-015-00075-00001	62000	PASTOS PERMANENTES DE 5 O MAS AÑOS-SIN VARIEDAD	S	10,38
1700000006625117	41-048-014-00015-00001	62000	PASTOS PERMANENTES DE 5 O MAS AÑOS-SIN VARIEDAD	S	20,78
1700000006625118	41-048-014-00018-00001	62000	PASTOS PERMANENTES DE 5 O MAS AÑOS-SIN VARIEDAD	S	49,50
1700000006625121	41-048-020-00023-00001	62000	PASTOS PERMANENTES DE 5 O MAS AÑOS-SIN VARIEDAD	S	11,95
1700000006625122	41-048-020-00023-00002	62000	PASTOS PERMANENTES DE 5 O MAS AÑOS-SIN VARIEDAD	S	0,48
1700000006625123	41-048-013-00326-00001	62000	PASTOS PERMANENTES DE 5 O MAS AÑOS-SIN VARIEDAD	S	2,37
1700000006625124	41-048-014-00015-00002	62000	PASTOS PERMANENTES DE 5 O MAS AÑOS-SIN VARIEDAD	S	2,10
1700000006625125	41-048-014-00020-00001	62000	PASTOS PERMANENTES DE 5 O MAS AÑOS-SIN VARIEDAD	S	7,11
1700000006625126	41-048-034-00104-00002	62000	PASTOS PERMANENTES DE 5 O MAS AÑOS-SIN VARIEDAD	S	1,91
1700000006625127	41-048-034-00104-00005	62000	PASTOS PERMANENTES DE 5 O MAS AÑOS-SIN VARIEDAD	S	0,40

**Incidencias de carga ganadera****INCIDENCIA DESCRIPCIÓN**

- 4272 Verifica que las líneas de declaración de las Solicitudes Únicas no tienen solapes con la capa de Retroactividad Gráfica (ambas de la misma campaña) a nivel de expediente/línea de declaración gráfica de la solicitud.  
Ref: 1700000006625087 Recinto: 41-048-020-00019-00001 Cultivo: - Agregado de la referencia del recinto.:0 Zona de la referencia del recinto.:0 Superficie solapada.:0,02 Id. Incid.:5096019  
Ref: 1700000006625092 Recinto: 41-048-020-00020-00004 Cultivo: - Agregado de la referencia del recinto.:0 Zona de la referencia del recinto.:0 Superficie solapada.:0,06 Id. Incid.:5096020
- 100407 Explotación solicitada no forma parte de ningún organismo de control autorizado para la producción ecológica en Andalucía o fecha de inscripción posterior al plazo establecido ( Anexo I. Criterios de Subvencionabilidad. Orden 28 de marzo de 2023 ).  
Explotación: ES410480000585 Especie: PORCINO

(1) Superficie declarada admisible ajustada con la superficie comprometida.  
(2) Factor de penalización valorando el alcance para el tipo de compromiso.


Puede verificar la integridad de una copia de este documento mediante la lectura del código QR adjunto o mediante el acceso a la dirección <https://ws050.juntadeandalucia.es/verificarFirma> indicando el código de VERIFICACIÓN

FIRMADO POR	RAQUEL MARIA ESPIN CRESPO	18/12/2024	
VERIFICACIÓN	Pk2jmUCNT2ZVULXR6LZ4ED5BQV9F2A	PÁG. 1480/2017	



(1) Superficie declarada admisible ajustada con la superficie comprometida.  
(2) Factor de penalización valorando el alcance para el tipo de compromiso.

Puede verificar la integridad de una copia de este documento mediante la lectura del código QR adjunto o mediante el acceso a la dirección <https://ws050.juntadeandalucia.es/verificarFirma> indicando el código de VERIFICACIÓN

FIRMADO POR	RAQUEL MARIA ESPIN CRESPO	18/12/2024	
VERIFICACIÓN	Pk2jmUCNT2ZVULXR6LZ4ED5BQV9F2A	PÁG. 1481/2017	

**APELLIDOS Y NOMBRE / RAZÓN SOCIAL**

MONTERO MARTIN BELEN

**NIF**

\*\*\*\*1789\*

**EXPEDIENTE**

1223457

**ANUALIDAD DE PAGO**

1ª

**IMPORTES POR ANUALIDAD**

	2023	2024	2025	2026	2027
IMPORTE MÁXIMO SUBVENCIONABLE	4.400,23 €	4.400,23 €	4.400,23 €	4.400,23 €	4.400,23 €
IMPORTE MEDIO DE TRANSFERENCIA (€/ha)	247,90 €	247,90 €	247,90 €	247,90 €	247,90 €

**RESUMEN DE UNIDADES**

Cód	GRUPO DE PAGO	Sup. Dec. Admisible (ha)	Sup. Comprometida (ha)	Sup. ajustada compromiso (1) (ha)	% sobredec.	Sup. Resuelta (ha)	Importe Declarado	Importe Topado	Importe Resuelto	Importe tras sobredec.
429	OLIVAR	17,75		17,75	0,00	17,75	4.400,23	4.400,23	4.400,23	4.400,23
<b>TOTAL</b>		17,75	17,75	17,75		17,75	4.400,23	4.400,23	4.400,23	4.400,23

**APLICACIÓN DE REDUCCIONES Y PENALIZACIONES**

GRUPO DE PAGO	Importe Calculado	Importe prereduc.	Criterios de subvencionabilidad y compromisos	Presentación tardía	Omisión declaración	Condicionalidad	IMPORTE (Euros) RESUELTO
OLIVAR	4.400,23	4.400,23	0,00	0,00	0,00	0,00	4.400,23
<b>TOTAL</b>	4.400,23	4.400,23					4.400,23

**RESUMEN DE PAGOS****IMPORTE ( Euros )**

	RESUELTO	FEADER	MAPA	CAPADR
OLIVAR - Pago realizado	4.400,23 €	3.740,20 €	431,66 €	228,37 €

**RECINTOS RESUELTOS**

REF.	REFERENCIA SIGPAC	CULTIVO	DESCRIPCIÓN CULTIVO	S/R G.PAGO	PEND. MEDIA (%)	SUP. DEC. ADMISIBLE (ha)	SUP. COMPROM. (ha)	SUP. AJUSTADA COMPR.(1) (ha)	SUP. CONY. SIGPAC (ha)	SUP. CERTIE (ha)	SUP. CAMPO (ha)	SUP. CAMPO DETER. CULT. DECLARADO (ha)	SUP. DEC. REDUCIDA (ha)	SUP. RESUELTA (ha)
1700000005675058	41-074-004-00042-016	101195	OLIVAR-LECHIN DE SEVILLA	S 429	35,60	16,42	16,42	16,42		16,65			16,42	16,42
1700000005675061	41-074-004-00042-028	101195	OLIVAR-LECHIN DE SEVILLA	S 429	23,40	1,33	1,33	1,33		1,33			1,33	1,33

(1) Superficie declarada admisible ajustada con la superficie comprometida.  
(2) Factor de penalización valorando el alcance para el tipo de compromiso.

Puede verificar la integridad de una copia de este documento mediante la lectura del código QR adjunto o mediante el acceso a la dirección <https://ws050.juntadeandalucia.es/verificarFirma> indicando el código de VERIFICACIÓN

FIRMADO POR

RAQUEL MARIA ESPIN CRESPO

18/12/2024

VERIFICACIÓN

Pk2jmUCNT2ZVULXR6LZ4ED5BQV9F2A

PÁG. 1482/2017



**APELLIDOS Y NOMBRE / RAZÓN SOCIAL**

MONTES Y PASTOS S.L.

NIF  
\*\*\*2658\*EXPEDIENTE  
1213882**ANUALIDAD DE PAGO**

1ª

**IMPORTES POR ANUALIDAD**

	2023	2024	2025	2026	2027
IMPORTE MÁXIMO SUBVENCIONABLE	16.077,25 €	16.077,25 €	16.077,25 €	16.077,25 €	16.077,25 €
IMPORTE MEDIO DE TRANSFERENCIA (€/ha)	139,80 €	139,80 €	139,80 €	139,80 €	139,80 €

**RESUMEN DE UNIDADES**

Cód	GRUPO DE PAGO	Sup. Dec. Admisible (ha)	Sup. Comprometida (ha)	Sup. ajustada compromiso (1) (ha)	% sobredec.	Sup. Resuelta (ha)	Importe Declarado	Importe Topado	Importe Resuelto	Importe tras sobredec.
428	PASTOS ASOCIADOS A GANADERÍA ECOLÓGICA	225,47		75,00	0,00	75,00	6.161,25	6.161,25	6.161,25	6.161,25
429	OLIVAR	149,55		40,00	0,00	40,00	9.916,00	9.916,00	9.916,00	9.916,00
<b>TOTAL</b>		375,02	115,00	115,00		115,00	16.077,25	16.077,25	16.077,25	16.077,25

**APLICACIÓN DE REDUCCIONES Y PENALIZACIONES**

GRUPO DE PAGO	Importe Calculado	Importe prereduc.	Criterios de subvencionabilidad y compromisos	Presentación tardía	Omisión declaración	Condicionabilidad	IMPORTE (Euros) RESUELTO
OLIVAR	9.916,00	9.916,00	0,00	0,00	0,00	0,00	9.916,00
PASTOS ASOCIADOS A GANADERÍA	6.161,25	6.161,25	0,00	0,00	0,00	0,00	6.161,25
<b>TOTAL</b>	16.077,25	16.077,25					16.077,25

**RESUMEN DE PAGOS**

	RESUELTO	FEADER	MAPA	CAPADR
OLIVAR - Pago realizado	9.916,00 €	8.428,60 €	972,76 €	514,64 €
PASTOS ASOCIADOS A GANADERÍA ECOLÓGICA - Pago realizado	6.161,25 €	5.237,06 €	604,42 €	319,77 €
<b>TOTAL</b>	16.077,25 €	13.665,66 €	1.577,18 €	834,41 €

(1) Superficie declarada admisible ajustada con la superficie comprometida.  
(2) Factor de penalización valorando el alcance para el tipo de compromiso.Puede verificar la integridad de una copia de este documento mediante la lectura del código QR adjunto o mediante el acceso a la dirección <https://ws050.juntadeandalucia.es/verificarFirma> indicando el código de VERIFICACIÓN

FIRMADO POR

RAQUEL MARIA ESPIN CRESPO

18/12/2024

VERIFICACIÓN

Pk2jmUCNT2ZVULXR6LZ4ED5BQV9F2A

PÁG. 1483/2017



**RECINTOS RESUELTOS**

REF.	REFERENCIA SIGPAC	CULTIVO DESCRIPCIÓN CULTIVO	S/R	G.PAGO	PEND. MEDIA (%)	SUP. DEC. ADMISIBLE (ha)	SUP. COMPROM. (ha)	SUP. AJUSTADA COMPR.(1) (ha)	SUP. CONV. SIGPAC (ha)	SUP. CERTIF. (ha)	SUP. CAMPO (ha)	SUP. CAMPO DETER. CULT. DECLARADO (ha)	SUP. DEC. REDUCIDA (ha)	SUP. RESUELTA (ha)
-436892	41-088-006-00017-021	62000 PASTOS PERMANENTES DE 5 O MAS AÑOS-SIN VARIEDAD	S	428	24,20	0,25	0,25	0,25		0,25			0,25	0,25
-50079	41-088-006-00018-009	62000 PASTOS PERMANENTES DE 5 O MAS AÑOS-SIN VARIEDAD	S	428	41,60	1,00	1,00	1,00		4,00			1,00	1,00
1700000005524339	41-033-039-00010-014	20000 BARBECHO TRADICIONAL-SIN VARIEDAD	S	428	15,80	7,86	7,86	7,86		7,86			7,86	7,86
1700000005524340	41-033-039-00010-029	62000 PASTOS PERMANENTES DE 5 O MAS AÑOS-SIN VARIEDAD	S	428	17,90	9,77	9,77	9,77		9,77			9,77	9,77
1700000005524346	41-088-006-00017-005	62000 PASTOS PERMANENTES DE 5 O MAS AÑOS-SIN VARIEDAD	S	428	14,20	0,03	0,03	0,03		0,04			0,03	0,03
1700000005524347	41-088-006-00017-004	62000 PASTOS PERMANENTES DE 5 O MAS AÑOS-SIN VARIEDAD	S	428	19,10	0,29	0,29	0,29		0,29			0,29	0,29
1700000005524348	41-088-006-00017-006	62000 PASTOS PERMANENTES DE 5 O MAS AÑOS-SIN VARIEDAD	S	428	27,70	0,05	0,05	0,05		0,13			0,05	0,05
1700000005524353	41-033-039-00006-002	20000 BARBECHO TRADICIONAL-SIN VARIEDAD	S	428	19,70	0,85	0,85	0,85		0,85			0,85	0,85
1700000005524354	41-033-039-00006-003	62000 PASTOS PERMANENTES DE 5 O MAS AÑOS-SIN VARIEDAD	S	428	34,30	12,06	12,06	12,06		26,80			12,06	12,06
1700000005524362	41-033-039-00010-009	62000 PASTOS PERMANENTES DE 5 O MAS AÑOS-SIN VARIEDAD	S	428	11,10	1,42	1,42	1,42		1,42			1,42	1,42
1700000005524363	41-033-039-00010-010	62000 PASTOS PERMANENTES DE 5 O MAS AÑOS-SIN VARIEDAD	S	428	18,00	0,40	0,40	0,40		0,40			0,40	0,40
1700000005524364	41-033-039-00010-011	62000 PASTOS PERMANENTES DE 5 O MAS AÑOS-SIN VARIEDAD	S	428	18,90	0,86	0,86	0,86		0,86			0,86	0,86
1700000005524365	41-088-006-00017-008	62000 PASTOS PERMANENTES DE 5 O MAS AÑOS-SIN VARIEDAD	S	428	22,90	0,25	0,25	0,25		0,25			0,25	0,25
1700000005524366	41-033-039-00010-012	62000 PASTOS PERMANENTES DE 5 O MAS AÑOS-SIN VARIEDAD	S	428	35,50	63,60	63,60	63,60		115,63			63,60	63,60
1700000005524372	41-033-039-00006-010	62000 PASTOS PERMANENTES DE 5 O MAS AÑOS-SIN VARIEDAD	S	428	26,30	5,47	5,47	5,47		9,95			5,47	5,47
1700000005524373	41-033-038-00019-005	62000 PASTOS PERMANENTES DE 5 O MAS AÑOS-SIN VARIEDAD	S	428	31,00	20,31	20,31	20,31		20,31			20,31	20,31
1700000005524376	41-033-038-00019-003	62000 PASTOS PERMANENTES DE 5 O MAS AÑOS-SIN VARIEDAD	S	428	25,40	0,29	0,29	0,29		0,29			0,29	0,29
1700000005524387	41-088-006-00016-004	62000 PASTOS PERMANENTES DE 5 O MAS AÑOS-SIN VARIEDAD	S	428	30,50	0,17	0,17	0,17		0,23			0,17	0,17
1700000005524388	41-088-006-00016-002	62000 PASTOS PERMANENTES DE 5 O MAS AÑOS-SIN VARIEDAD	S	428	23,30	1,73	1,73	1,73		2,30			1,73	1,73
1700000005524389	41-088-006-00016-003	62000 PASTOS PERMANENTES DE 5 O MAS AÑOS-SIN VARIEDAD	S	428	23,00	24,58	24,58	24,58		37,82			24,58	24,58
1700000005524390	41-033-039-00010-013	62000 PASTOS PERMANENTES DE 5 O MAS AÑOS-SIN VARIEDAD	S	428	31,30	74,23	74,23	74,23		134,96			74,23	74,23
-436893	41-088-006-00017-022	101010 OLIVAR-PICUAL	S	429	13,80	0,57	0,57	0,57		0,57			0,57	0,57
1700000005524349	41-088-006-00018-008	101010 OLIVAR-PICUAL	S	429	49,00	4,88	4,88	4,88		4,88			4,88	4,88
1700000005524351	41-088-006-00018-004	101010 OLIVAR-PICUAL	S	429	38,70	28,62	28,62	28,62		28,62			28,62	28,62
1700000005524352	41-088-006-00018-002	101010 OLIVAR-PICUAL	S	429	11,90	0,08	0,08	0,08		0,08			0,08	0,08
1700000005524355	41-033-039-00010-030	101010 OLIVAR-PICUAL	S	429	28,90	1,28	1,28	1,28		1,28			1,28	1,28
1700000005524357	41-088-006-00017-019	101010 OLIVAR-PICUAL	S	429	30,50	26,40	26,40	26,40		26,40			26,40	26,40
1700000005524371	41-033-039-00006-011	101010 OLIVAR-PICUAL	S	429	25,70	0,02	0,02	0,02		0,02			0,02	0,02
1700000005524375	41-033-039-00006-005	101010 OLIVAR-PICUAL	S	429	19,20	0,03	0,03	0,03		0,03			0,03	0,03
1700000005524377	41-033-039-00006-004	101010 OLIVAR-PICUAL	S	429	34,10	0,01	0,01	0,01		0,01			0,01	0,01
1700000005524378	41-088-006-00016-012	101010 OLIVAR-PICUAL	S	429	28,10	30,63	30,63	30,63		30,63			30,63	30,63
1700000005524380	41-088-006-00016-013	101010 OLIVAR-PICUAL	S	429	32,30	56,66	56,66	56,66		56,66			56,66	56,66
1700000005524383	41-088-006-00016-011	101010 OLIVAR-PICUAL	S	429	26,90	0,10	0,10	0,10		0,10			0,10	0,10
1700000005524386	41-088-006-00016-014	101010 OLIVAR-PICUAL	S	429	28,80	0,11	0,11	0,11		0,11			0,11	0,11
1700000005524391	41-088-006-00017-017	101010 OLIVAR-PICUAL	S	429	17,00	0,16	0,16	0,16		0,16			0,16	0,16

**INCIDENCIAS****INCIDENCIA DESCRIPCIÓN**

- 226 Recinto abandonado según SIGPAC por el que solicita alguna ayuda/práctica.  
Ref:1700000005524370 Recinto:41-033-038-00019-00002 Cultivo:101010 OLIVAR-PICUAL Secano  
Ref:1700000005524358 Recinto:41-033-039-00010-00005 Cultivo:101010 OLIVAR-PICUAL Secano  
Ref:1700000005524360 Recinto:41-033-039-00010-00006 Cultivo:101010 OLIVAR-PICUAL Secano
- 100407 Explotación solicitada no forma parte de ningún organismo de control autorizado para la producción ecológica en Andalucía o fecha de inscripción posterior al plazo establecido ( Anexo I. Criterios de Subvencionabilidad. Orden 28 de marzo de 2023 ).  
Explotación:ES410330000020 Especie:PORCINO  
Explotación:ES410330000233 Especie:PORCINO
- 100424 Solicita recinto que no está comprometido para la operación.  
Ref:1700000005524370 Recinto:41-033-038-00019-00002 Cultivo:101010 OLIVAR-PICUAL Secano  
Ref:1700000005524358 Recinto:41-033-039-00010-00005 Cultivo:101010 OLIVAR-PICUAL Secano  
Ref:1700000005524360 Recinto:41-033-039-00010-00006 Cultivo:101010 OLIVAR-PICUAL Secano

**Datos considerados para el Cálculo de la Carga Ganadera mínima y máxima del expediente**

Explotación	Especie	Inscrito en Sipea y Admisible	Ugm Calculada para CG Mínima	Ugm Calculada para CG Máxima
ES410330000020	BOVINA	SI	47,27	47,27
ES410330000020	OVINA	SI	28,08	28,08
ES410330000020	PORCINO	NO	0,00	5,56
ES410330000233	PORCINO	NO	0,00	0,00

(1) Superficie declarada admisible ajustada con la superficie comprometida.  
(2) Factor de penalización valorando el alcance para el tipo de compromiso.

Puede verificar la integridad de una copia de este documento mediante la lectura del código QR adjunto o mediante el acceso a la dirección <https://ws050.juntadeandalucia.es/verificarFirma> indicando el código de VERIFICACIÓN

FIRMADO POR

RAQUEL MARIA ESPIN CRESPO

18/12/2024

VERIFICACIÓN

Pk2jmUCNT2ZVULXR6LZ4ED5BQV9F2A

PÁG. 1484/2017





**Datos considerados para el Cálculo de la Carga Ganadera mínima y máxima del expediente**

75,35 80,91

Superficie determinada para Cálculo Carga Ganadera Mínima: 225,47 ha  
 Superficie determinada para Cálculo Carga Ganadera Máxima: 225,47 ha  
 Carga Ganadera Mínima Expediente: 0,33 ugm/ha  
 Carga Ganadera Máxima Expediente: 0,36 ugm/ha

**Recintos Determinados para el Cálculo de Garga Ganadera Mínima**

REF.	REFERENCIA SIGPAC	CULTIVO	DESCRIPCIÓN CULTIVO	S/R	SUP. RESUELTA (ha)
-436892	41-088-006-00017-00021	62000	PASTOS PERMANENTES DE 5 O MAS AÑOS-SIN VARIEDAD	S	0,25
-50079	41-088-006-00018-00009	62000	PASTOS PERMANENTES DE 5 O MAS AÑOS-SIN VARIEDAD	S	1,00
1700000005524339	41-033-039-00010-00014	20000	BARBECHO TRADICIONAL-SIN VARIEDAD	S	7,86
1700000005524340	41-033-039-00010-00029	62000	PASTOS PERMANENTES DE 5 O MAS AÑOS-SIN VARIEDAD	S	9,77
1700000005524346	41-088-006-00017-00005	62000	PASTOS PERMANENTES DE 5 O MAS AÑOS-SIN VARIEDAD	S	0,03
1700000005524347	41-088-006-00017-00004	62000	PASTOS PERMANENTES DE 5 O MAS AÑOS-SIN VARIEDAD	S	0,29
1700000005524348	41-088-006-00017-00006	62000	PASTOS PERMANENTES DE 5 O MAS AÑOS-SIN VARIEDAD	S	0,05
1700000005524353	41-033-039-00006-00002	20000	BARBECHO TRADICIONAL-SIN VARIEDAD	S	0,85
1700000005524354	41-033-039-00006-00003	62000	PASTOS PERMANENTES DE 5 O MAS AÑOS-SIN VARIEDAD	S	12,06
1700000005524362	41-033-039-00010-00009	62000	PASTOS PERMANENTES DE 5 O MAS AÑOS-SIN VARIEDAD	S	1,42
1700000005524363	41-033-039-00010-00010	62000	PASTOS PERMANENTES DE 5 O MAS AÑOS-SIN VARIEDAD	S	0,40
1700000005524364	41-033-039-00010-00011	62000	PASTOS PERMANENTES DE 5 O MAS AÑOS-SIN VARIEDAD	S	0,86
1700000005524365	41-088-006-00017-00008	62000	PASTOS PERMANENTES DE 5 O MAS AÑOS-SIN VARIEDAD	S	0,25
1700000005524366	41-033-039-00010-00012	62000	PASTOS PERMANENTES DE 5 O MAS AÑOS-SIN VARIEDAD	S	63,60
1700000005524372	41-033-039-00006-00010	62000	PASTOS PERMANENTES DE 5 O MAS AÑOS-SIN VARIEDAD	S	5,47
1700000005524373	41-033-038-00019-00005	62000	PASTOS PERMANENTES DE 5 O MAS AÑOS-SIN VARIEDAD	S	20,31
1700000005524376	41-033-038-00019-00003	62000	PASTOS PERMANENTES DE 5 O MAS AÑOS-SIN VARIEDAD	S	0,29
1700000005524387	41-088-006-00016-00004	62000	PASTOS PERMANENTES DE 5 O MAS AÑOS-SIN VARIEDAD	S	0,17
1700000005524388	41-088-006-00016-00002	62000	PASTOS PERMANENTES DE 5 O MAS AÑOS-SIN VARIEDAD	S	1,73
1700000005524389	41-088-006-00016-00003	62000	PASTOS PERMANENTES DE 5 O MAS AÑOS-SIN VARIEDAD	S	24,58
1700000005524390	41-033-039-00010-00013	62000	PASTOS PERMANENTES DE 5 O MAS AÑOS-SIN VARIEDAD	S	74,23

**Recintos Determinados para el Cálculo de Garga Ganadera Máxima**

REF.	REFERENCIA SIGPAC	CULTIVO	DESCRIPCIÓN CULTIVO	S/R	SUP. RESUELTA (ha)
-436892	41-088-006-00017-00021	62000	PASTOS PERMANENTES DE 5 O MAS AÑOS-SIN VARIEDAD	S	0,25
-50079	41-088-006-00018-00009	62000	PASTOS PERMANENTES DE 5 O MAS AÑOS-SIN VARIEDAD	S	1,00
1700000005524339	41-033-039-00010-00014	20000	BARBECHO TRADICIONAL-SIN VARIEDAD	S	7,86
1700000005524340	41-033-039-00010-00029	62000	PASTOS PERMANENTES DE 5 O MAS AÑOS-SIN VARIEDAD	S	9,77
1700000005524346	41-088-006-00017-00005	62000	PASTOS PERMANENTES DE 5 O MAS AÑOS-SIN VARIEDAD	S	0,03
1700000005524347	41-088-006-00017-00004	62000	PASTOS PERMANENTES DE 5 O MAS AÑOS-SIN VARIEDAD	S	0,29
1700000005524348	41-088-006-00017-00006	62000	PASTOS PERMANENTES DE 5 O MAS AÑOS-SIN VARIEDAD	S	0,05
1700000005524353	41-033-039-00006-00002	20000	BARBECHO TRADICIONAL-SIN VARIEDAD	S	0,85
1700000005524354	41-033-039-00006-00003	62000	PASTOS PERMANENTES DE 5 O MAS AÑOS-SIN VARIEDAD	S	12,06
1700000005524362	41-033-039-00010-00009	62000	PASTOS PERMANENTES DE 5 O MAS AÑOS-SIN	S	1,42

(1) Superficie declarada admisible ajustada con la superficie comprometida.  
 (2) Factor de penalización valorando el alcance para el tipo de compromiso.

Puede verificar la integridad de una copia de este documento mediante la lectura del código QR adjunto o mediante el acceso a la dirección <https://ws050.juntadeandalucia.es/verificarFirma> indicando el código de VERIFICACIÓN

FIRMADO POR

RAQUEL MARIA ESPIN CRESPO

18/12/2024

VERIFICACIÓN

Pk2jmUCNT2ZVULXR6LZ4ED5BQV9F2A

PÁG. 1485/2017



**Datos considerados para el Cálculo de la Carga Ganadera mínima y máxima del expediente****Recintos Determinados para el Cálculo de Garga Ganadera Máxima**

REF.	REFERENCIA SIGPAC	CULTIVO	DESCRIPCIÓN CULTIVO	SUP.	
				S/R	RESUELTA (ha)
1700000005524363	41-033-039-00010-00010	62000	PASTOS PERMANENTES DE 5 O MAS AÑOS-SIN VARIEDAD	S	0,40
1700000005524364	41-033-039-00010-00011	62000	PASTOS PERMANENTES DE 5 O MAS AÑOS-SIN VARIEDAD	S	0,86
1700000005524365	41-088-006-00017-00008	62000	PASTOS PERMANENTES DE 5 O MAS AÑOS-SIN VARIEDAD	S	0,25
1700000005524366	41-033-039-00010-00012	62000	PASTOS PERMANENTES DE 5 O MAS AÑOS-SIN VARIEDAD	S	63,60
1700000005524372	41-033-039-00006-00010	62000	PASTOS PERMANENTES DE 5 O MAS AÑOS-SIN VARIEDAD	S	5,47
1700000005524373	41-033-038-00019-00005	62000	PASTOS PERMANENTES DE 5 O MAS AÑOS-SIN VARIEDAD	S	20,31
1700000005524376	41-033-038-00019-00003	62000	PASTOS PERMANENTES DE 5 O MAS AÑOS-SIN VARIEDAD	S	0,29
1700000005524387	41-088-006-00016-00004	62000	PASTOS PERMANENTES DE 5 O MAS AÑOS-SIN VARIEDAD	S	0,17
1700000005524388	41-088-006-00016-00002	62000	PASTOS PERMANENTES DE 5 O MAS AÑOS-SIN VARIEDAD	S	1,73
1700000005524389	41-088-006-00016-00003	62000	PASTOS PERMANENTES DE 5 O MAS AÑOS-SIN VARIEDAD	S	24,58
1700000005524390	41-033-039-00010-00013	62000	PASTOS PERMANENTES DE 5 O MAS AÑOS-SIN VARIEDAD	S	74,23

**Incidencias de carga ganadera****INCIDENCIA DESCRIPCIÓN**

100407	Explotación solicitada no forma parte de ningún organismo de control autorizado para la producción ecológica en Andalucía o fecha de inscripción posterior al plazo establecido ( Anexo I. Criterios de Subvencionabilidad. Orden 28 de marzo de 2023 ). Explotación:ES410330000020 Especie:PORCINO Explotación:ES410330000023 Especie:PORCINO
--------	--

(1) Superficie declarada admisible ajustada con la superficie comprometida.  
(2) Factor de penalización valorando el alcance para el tipo de compromiso.

Puede verificar la integridad de una copia de este documento mediante la lectura del código QR adjunto o mediante el acceso a la dirección <https://ws050.juntadeandalucia.es/verificarFirma> indicando el código de VERIFICACIÓN

FIRMADO POR	RAQUEL MARIA ESPIN CRESPO	18/12/2024	
VERIFICACIÓN	Pk2jmUCNT2ZVULXR6LZ4ED5BQV9F2A	PÁG. 1486/2017	

**APELLIDOS Y NOMBRE / RAZÓN SOCIAL**

MONTESINOS BENITO JOSE

**NIF**

\*\*\*2715\*

**EXPEDIENTE**

1233736

**ANUALIDAD DE PAGO**

1ª

**IMPORTES POR ANUALIDAD**

	2023	2024	2025	2026	2027
<b>IMPORTE MÁXIMO SUBVENCIONABLE</b>	2.089,80 €	2.089,80 €	2.089,80 €	2.089,80 €	2.089,80 €
<b>IMPORTE MEDIO DE TRANSFERENCIA (€/ha)</b>	247,90 €	247,90 €	247,90 €	247,90 €	247,90 €

**RESUMEN DE UNIDADES**

Cód	GRUPO DE PAGO	Sup. Dec. Admisible (ha)	Sup. Comprometida (ha)	Sup. ajustada compromiso (1) (ha)	% sobredec.	Sup. Resuelta (ha)	Importe Declarado	Importe Topado	Importe Resuelto	Importe tras sobredec.
429	OLIVAR	8,43		8,43	0,00	8,43	2.089,80	2.089,80	2.089,80	2.089,80
<b>TOTAL</b>		8,43	8,43	8,43		8,43	2.089,80	2.089,80	2.089,80	2.089,80

**APLICACIÓN DE REDUCCIONES Y PENALIZACIONES**

GRUPO DE PAGO	Importe Calculado	Importe prereduc.	Criterios de subvencionabilidad y compromisos	Presentación tardía	Omisión declaración	Condicionalidad	IMPORTE (Euros) RESUELTO
OLIVAR	2.089,80	2.089,80	0,00	0,00	0,00	0,00	2.089,80
<b>TOTAL</b>	2.089,80	2.089,80					2.089,80

**RESUMEN DE PAGOS****IMPORTE ( Euros )**

	RESUELTO	FEADER	MAPA	CAPADR
OLIVAR - Pago realizado	2.089,80 €	1.776,33 €	205,01 €	108,46 €

**RECINTOS RESUELTOS**

REF.	REFERENCIA SIGPAC	CULTIVO	DESCRIPCIÓN CULTIVO	S/R G.PAGO	PEND. MEDIA (%)	SUP. DEC. ADMISIBLE (ha)	SUP. COMPROM. (ha)	SUP. AJUSTADA COMPR.(1) (ha)	SUP. CONY. SIGPAC (ha)	SUP. CERTIE (ha)	SUP. CAMPO (ha)	SUP. CAMPO DETER. CULT. DECLARADO (ha)	SUP. DEC. REDUCIDA (ha)	SUP. RESUELTA (ha)
-163222	41-033-034-00154-019	101010	OLIVAR-PICUAL	S 429	20,50	0,03	0,03	0,03	0,03	0,03			0,03	0,03
1700000006955036	41-033-034-00154-011	101010	OLIVAR-PICUAL	S 429	37,90	8,35	8,35	8,35	8,35	8,35			8,35	8,35
1700000006955037	41-033-034-00154-017	101010	OLIVAR-PICUAL	S 429	28,20	0,05	0,05	0,05	0,05	0,05			0,05	0,05

(1) Superficie declarada admisible ajustada con la superficie comprometida.  
(2) Factor de penalización valorando el alcance para el tipo de compromiso.

Puede verificar la integridad de una copia de este documento mediante la lectura del código QR adjunto o mediante el acceso a la dirección <https://ws050.juntadeandalucia.es/verificarFirma> indicando el código de VERIFICACIÓN

FIRMADO POR

RAQUEL MARIA ESPIN CRESPO

18/12/2024

VERIFICACIÓN

Pk2jmUCNT2ZVULXR6LZ4ED5BQV9F2A

PÁG. 1487/2017



**APELLIDOS Y NOMBRE / RAZÓN SOCIAL**

MONTIEL MENA AGUSTIN

NIF  
\*\*\*8248\*EXPEDIENTE  
1118147ANUALIDAD  
DE PAGO

1ª

**IMPORTES POR ANUALIDAD**

	2023	2024	2025	2026	2027
IMPORTE MÁXIMO SUBVENCIONABLE	1.970,81 €	1.970,81 €	1.970,81 €	1.970,81 €	1.970,81 €
IMPORTE MEDIO DE TRANSFERENCIA (€/ha)	247,90 €	247,90 €	247,90 €	247,90 €	247,90 €

**RESUMEN DE UNIDADES**

Cód	GRUPO DE PAGO	Sup. Dec. Admisible (ha)	Sup. Comprometida (ha)	Sup. ajustada compromiso (1) (ha)	% sobredec.	Sup. Resuelta (ha)	Importe Declarado	Importe Topado	Importe Resuelto	Importe tras sobredec.
429	OLIVAR	7,95		7,95	0,00	7,95	1.970,81	1.970,81	1.970,81	1.970,81
<b>TOTAL</b>		7,95	7,95	7,95		7,95	1.970,81	1.970,81	1.970,81	1.970,81

**APLICACIÓN DE REDUCCIONES Y PENALIZACIONES**

GRUPO DE PAGO	Importe Calculado	Importe prereduc.	Criterios de subvencionabilidad y compromisos	Presentación tardía	Omisión declaración	Condicionalidad	IMPORTE (Euros) RESUELTO
OLIVAR	1.970,81	1.970,81	0,00	0,00	0,00	0,00	1.970,81
<b>TOTAL</b>	1.970,81	1.970,81					1.970,81

**RESUMEN DE PAGOS**

IMPORTE ( Euros )

	RESUELTO	FEADER	MAPA	CAPADR
OLIVAR - Pago realizado	1.970,81 €	1.675,19 €	193,34 €	102,28 €

**RECINTOS RESUELTOS**

REF.	REFERENCIA SIGPAC	CULTIVO	DESCRIPCIÓN CULTIVO	S/R G.PAGO	PEND. MEDIA (%)	SUP. DEC. ADMISIBLE (ha)	SUP. COMPROM. (ha)	SUP. AJUSTADA COMPR.(1) (ha)	SUP. CONY. SIGPAC (ha)	SUP. CERTIE (ha)	SUP. CAMPO (ha)	SUP. CAMPO DETER. CULT. DECLARADO (ha)	SUP. DEC. REDUCIDA (ha)	SUP. RESUELTA (ha)
1700000003556714	41-009-007-00008-001	101195	OLIVAR-LECHIN DE SEVILLA	S 429	13,00	0,27	0,27	0,27	0,27	0,27				0,27
1700000003556715	41-009-007-00009-002	101195	OLIVAR-LECHIN DE SEVILLA	S 429	11,60	2,13	2,13	2,13	2,13	2,13			2,13	2,13
1700000003556716	41-009-007-00037-001	101195	OLIVAR-LECHIN DE SEVILLA	S 429	38,10	2,35	2,35	2,35	2,35	2,35			2,35	2,35
1700000003556717	41-009-007-00037-007	101195	OLIVAR-LECHIN DE SEVILLA	S 429	46,10	1,31	1,31	1,31	1,31	1,31			1,31	1,31
1700000003559885	41-009-007-00042-001	101195	OLIVAR-LECHIN DE SEVILLA	S 429	15,50	1,79	1,79	1,79	1,79	1,79			1,79	1,79
1700000003559886	41-009-007-00043-001	101195	OLIVAR-LECHIN DE SEVILLA	S 429	18,10	0,08	0,08	0,08	0,08	0,08			0,08	0,08
1700000003559887	41-009-007-00053-001	101195	OLIVAR-LECHIN DE SEVILLA	S 429	26,40	0,01	0,01	0,01	0,01	0,01			0,01	0,01
1700000003559888	41-009-007-00138-002	101195	OLIVAR-LECHIN DE SEVILLA	S 429	10,90	0,01	0,01	0,01	0,01	0,01			0,01	0,01

(1) Superficie declarada admisible ajustada con la superficie comprometida.  
(2) Factor de penalización valorando el alcance para el tipo de compromiso.Puede verificar la integridad de una copia de este documento mediante la lectura del código QR adjunto o mediante el acceso a la dirección <https://ws050.juntadeandalucia.es/verificarFirma> indicando el código de VERIFICACIÓN

FIRMADO POR

RAQUEL MARIA ESPIN CRESPO

18/12/2024

VERIFICACIÓN

Pk2jmUCNT2ZVULXR6LZ4ED5BQV9F2A

PÁG. 1488/2017



**APELLIDOS Y NOMBRE / RAZÓN SOCIAL**

MONTOTO SOUSA CONCEPCION

**NIF**  
\*\*\*9650\***EXPEDIENTE**  
1154229**ANUALIDAD DE PAGO**  
1ª**IMPORTE POR ANUALIDAD**

	2023	2024	2025	2026	2027
<b>IMPORTE MÁXIMO SUBVENCIONABLE</b>	11.131,09 €	11.131,09 €	11.131,09 €	11.131,09 €	11.131,09 €
<b>IMPORTE MEDIO DE TRANSFERENCIA (€/ha)</b>	150,22 €	150,22 €	150,22 €	150,22 €	150,22 €

**RESUMEN DE UNIDADES**

Cód	GRUPO DE PAGO	Sup. Dec. Admisible (ha)	Sup. Comprometida (ha)	Sup. ajustada compromiso (1) (ha)	% sobredec.	Sup. Resuelta (ha)	Importe Declarado	Importe Topado	Importe Resuelto	Importe tras sobredec.
428	PASTOS ASOCIADOS A GANADERÍA ECOLÓGICA	43,67		43,67	0,00	43,67	3.587,49	3.587,49	3.587,49	3.587,49
429	OLIVAR	30,43		30,43	0,00	30,43	7.543,60	7.543,60	7.543,60	7.543,60
<b>TOTAL</b>		74,10	74,10	74,10		74,10	11.131,09	11.131,09	11.131,09	11.131,09

**APLICACIÓN DE REDUCCIONES Y PENALIZACIONES**

GRUPO DE PAGO	Importe Calculado	Importe prereduc.	Criterios de subvencionabilidad y compromisos	Presentación tardía	Omisión declaración	Condicionalidad	IMPORTE (Euros)
							RESUELTO
OLIVAR	7.543,60	7.543,60	0,00	0,00	0,00	0,00	7.543,60
PASTOS ASOCIADOS A GANADERÍA	3.587,49	3.587,49	0,00	0,00	0,00	0,00	3.587,49
<b>TOTAL</b>	11.131,09	11.131,09					11.131,09

**RESUMEN DE PAGOS**

	IMPORTE ( Euros )			
	RESUELTO	FEADER	MAPA	CAPADR
OLIVAR - Pago realizado	7.543,60 €	6.412,06 €	740,03 €	391,51 €
PASTOS ASOCIADOS A GANADERÍA ECOLÓGICA - Pago realizado	3.587,49 €	3.049,37 €	351,93 €	186,19 €
<b>TOTAL</b>	11.131,09 €	9.461,43 €	1.091,96 €	577,70 €

(1) Superficie declarada admisible ajustada con la superficie comprometida.  
(2) Factor de penalización valorando el alcance para el tipo de compromiso.Puede verificar la integridad de una copia de este documento mediante la lectura del código QR adjunto o mediante el acceso a la dirección <https://ws050.juntadeandalucia.es/verificarFirma> indicando el código de VERIFICACIÓN

FIRMADO POR

RAQUEL MARIA ESPIN CRESPO

18/12/2024

VERIFICACIÓN

Pk2jmUCNT2ZVULXR6LZ4ED5BQV9F2A

PÁG. 1489/2017



**RECINTOS RESUELTOS**

REF.	REFERENCIA SIGPAC	CULTIVO DESCRIPCIÓN CULTIVO	S/R	G.PAGO	PEND. MEDIA (%)	SUP. ADMISIBLE (ha)	SUP. COMPROM. (ha)	SUP. AJUSTADA COMPR.(1) (ha)	SUP. CONV. SIGPAC (ha)	SUP. CERTIF. (ha)	SUP. CAMPO (ha)	SUP. CAMPO DEDECLARADO (ha)	SUP. DEC. REDUCIDA (ha)	SUP. RESUELTA (ha)
-1360313	41-055-006-00008-008	62000 PASTOS PERMANENTES DE 5 O MAS AÑOS-SIN VARIEDAD	S	428	36,70	3,14	3,14	3,14		4,19			3,14	3,14
1700000006662664	41-055-006-00010-007	62000 PASTOS PERMANENTES DE 5 O MAS AÑOS-SIN VARIEDAD	S	428	26,00	0,62	0,62	0,62		0,62			0,62	0,62
1700000006662694	41-055-006-00010-002	62000 PASTOS PERMANENTES DE 5 O MAS AÑOS-SIN VARIEDAD	S	428	29,30	1,33	1,33	1,33		2,95			1,33	1,33
1700000006662702	41-055-006-00008-006	62000 PASTOS PERMANENTES DE 5 O MAS AÑOS-SIN VARIEDAD	S	428	12,40	38,58	38,58	38,58		38,58			38,58	38,58
-110546	41-055-018-00004-119	101195 OLIVAR-LECHIN DE SEVILLA	S	429	12,50	0,17	0,17	0,17		0,17			0,17	0,17
-110545	41-055-018-00004-118	101195 OLIVAR-LECHIN DE SEVILLA	S	429	16,70	0,23	0,23	0,23		0,23			0,23	0,23
-110544	41-055-018-00004-117	101195 OLIVAR-LECHIN DE SEVILLA	S	429	13,00	0,08	0,08	0,08		0,08			0,08	0,08
-110535	41-055-018-00004-113	101195 OLIVAR-LECHIN DE SEVILLA	S	429	18,10	0,02	0,02	0,02		0,02			0,02	0,02
1700000006662655	41-055-001-00011-002	101195 OLIVAR-LECHIN DE SEVILLA	S	429	30,80	13,64	13,64	13,64		13,64			13,64	13,64
1700000006662656	41-055-018-00004-040	101195 OLIVAR-LECHIN DE SEVILLA	S	429	18,10	1,61	1,61	1,61		1,61			1,61	1,61
1700000006662657	41-055-018-00004-032	101195 OLIVAR-LECHIN DE SEVILLA	S	429	22,50	0,07	0,07	0,07		0,07			0,07	0,07
1700000006662658	41-055-018-00004-026	101195 OLIVAR-LECHIN DE SEVILLA	S	429	18,60	0,13	0,13	0,13		0,13			0,13	0,13
1700000006662659	41-055-018-00004-039	101195 OLIVAR-LECHIN DE SEVILLA	S	429	30,70	6,62	6,62	6,62		6,62			6,62	6,62
1700000006662660	41-055-018-00004-024	101195 OLIVAR-LECHIN DE SEVILLA	S	429	15,80	0,14	0,14	0,14		0,14			0,14	0,14
1700000006662661	41-055-018-00004-035	101195 OLIVAR-LECHIN DE SEVILLA	S	429	25,30	0,58	0,58	0,58		0,58			0,58	0,58
1700000006662662	41-055-018-00004-031	101195 OLIVAR-LECHIN DE SEVILLA	S	429	16,20	0,14	0,14	0,14		0,14			0,14	0,14
1700000006662663	41-055-018-00004-025	101195 OLIVAR-LECHIN DE SEVILLA	S	429	4,70	0,06	0,06	0,06		0,06			0,06	0,06
1700000006662666	41-055-018-00004-036	101195 OLIVAR-LECHIN DE SEVILLA	S	429	12,90	0,51	0,51	0,51		0,51			0,51	0,51
1700000006662670	41-055-018-00004-038	101195 OLIVAR-LECHIN DE SEVILLA	S	429	28,20	2,12	2,12	2,12		2,12			2,12	2,12
1700000006662671	41-055-018-00004-037	101195 OLIVAR-LECHIN DE SEVILLA	S	429	25,00	1,50	1,50	1,50		1,50			1,50	1,50
1700000006662676	41-055-018-00004-020	101195 OLIVAR-LECHIN DE SEVILLA	S	429	24,70	0,10	0,10	0,10		0,10			0,10	0,10
1700000006662681	41-055-018-00004-022	101195 OLIVAR-LECHIN DE SEVILLA	S	429	18,70	0,13	0,13	0,13		0,13			0,13	0,13
1700000006662682	41-055-018-00004-029	101195 OLIVAR-LECHIN DE SEVILLA	S	429	13,30	0,28	0,28	0,28		0,28			0,28	0,28
1700000006662683	41-055-018-00004-018	101195 OLIVAR-LECHIN DE SEVILLA	S	429	16,00	0,06	0,06	0,06		0,06			0,06	0,06
1700000006662684	41-055-018-00004-028	101195 OLIVAR-LECHIN DE SEVILLA	S	429	21,70	0,24	0,24	0,24		0,24			0,24	0,24
1700000006662685	41-055-018-00004-027	101195 OLIVAR-LECHIN DE SEVILLA	S	429	9,50	0,04	0,04	0,04		0,04			0,04	0,04
1700000006662686	41-055-018-00004-016	101195 OLIVAR-LECHIN DE SEVILLA	R	429	9,90	0,08	0,08	0,08		0,08			0,08	0,08
1700000006662687	41-055-018-00004-015	101195 OLIVAR-LECHIN DE SEVILLA	S	429	16,20	0,07	0,07	0,07		0,07			0,07	0,07
1700000006662688	41-055-018-00004-023	101195 OLIVAR-LECHIN DE SEVILLA	S	429	26,60	0,02	0,02	0,02		0,02			0,02	0,02
1700000006662689	41-055-018-00004-034	101195 OLIVAR-LECHIN DE SEVILLA	S	429	9,00	0,48	0,48	0,48		0,48			0,48	0,48
1700000006662691	41-055-018-00004-063	101195 OLIVAR-LECHIN DE SEVILLA	S	429	24,20	0,02	0,02	0,02		0,02			0,02	0,02
1700000006662696	41-055-018-00004-014	101195 OLIVAR-LECHIN DE SEVILLA	S	429	16,60	0,07	0,07	0,07		0,07			0,07	0,07
1700000006662703	41-055-018-00004-011	101195 OLIVAR-LECHIN DE SEVILLA	S	429	19,50	0,04	0,04	0,04		0,04			0,04	0,04
1700000006662708	41-055-018-00004-066	101195 OLIVAR-LECHIN DE SEVILLA	S	429	15,70	0,73	0,73	0,73		0,73			0,73	0,73
1700000006662710	41-055-018-00004-033	101195 OLIVAR-LECHIN DE SEVILLA	S	429	9,60	0,45	0,45	0,45		0,45			0,45	0,45

**INCIDENCIAS****INCIDENCIA DESCRIPCIÓN**

100424 Solicita recinto que no está comprometido para la operación.

Ref:1700000006662668 Recinto:41-055-018-00004-00046 Cultivo:62000 PASTOS PERMANENTES DE 5 O MAS AÑOS-SIN VARIEDAD Secano

**Datos considerados para el Cálculo de la Carga Ganadera mínima y máxima del expediente**

Explotación	Especie	Inscrito en Sipea y Admisible	Ugm Calculada para CG Mínima	Ugm Calculada para CG Máxima
ES410550000043	OVINA	SI	14,25	14,25
			14,25	14,25

Superficie determinada para Cálculo Carga Ganadera Mínima: 44,20 ha

Superficie determinada para Cálculo Carga Ganadera Máxima: 55,80 ha

Carga Ganadera Mínima Expediente: 0,32 ugm/ha

Carga Ganadera Máxima Expediente: 0,26 ugm/ha

**Recintos Determinados para el Cálculo de Garga Ganadera Mínima**

REF.	REFERENCIA SIGPAC	CULTIVO DESCRIPCIÓN CULTIVO	S/R	SUP. RESUELTA (ha)
-1360313	41-055-006-00008-00008	62000 PASTOS PERMANENTES DE 5 O MAS AÑOS-SIN VARIEDAD	S	3,14
1700000006662664	41-055-006-00010-00007	62000 PASTOS PERMANENTES DE 5 O MAS AÑOS-SIN VARIEDAD	S	0,62
1700000006662668	41-055-018-00004-00046	62000 PASTOS PERMANENTES DE 5 O MAS AÑOS-SIN VARIEDAD	S	0,53
1700000006662694	41-055-006-00010-00002	62000 PASTOS PERMANENTES DE 5 O MAS AÑOS-SIN VARIEDAD	S	1,33
1700000006662702	41-055-006-00008-00006	62000 PASTOS PERMANENTES DE 5 O MAS AÑOS-SIN VARIEDAD	S	38,58

(1) Superficie declarada admisible ajustada con la superficie comprometida.  
(2) Factor de penalización valorando el alcance para el tipo de compromiso.Puede verificar la integridad de una copia de este documento mediante la lectura del código QR adjunto o mediante el acceso a la dirección <https://ws050.juntadeandalucia.es/verificarFirma> indicando el código de VERIFICACIÓNFIRMADO POR RAQUEL MARIA ESPIN CRESPO  
VERIFICACIÓN Pk2jmUCNT2ZVULXR6LZ4ED5BQV9F2A18/12/2024  
PÁG. 1490/2017

**Datos considerados para el Cálculo de la Carga Ganadera mínima y máxima del expediente****Recintos Determinados para el Cálculo de Garga Ganadera Mínima**

<u>REF.</u>	<u>REFERENCIA SIGPAC</u>	<u>CULTIVO</u>	<u>DESCRIPCIÓN CULTIVO</u> VARIEDAD	<u>S/R</u>	<u>SUP.</u> <u>RESUELTA (ha)</u>
-------------	--------------------------	----------------	--	------------	-------------------------------------

**Recintos Determinados para el Cálculo de Garga Ganadera Máxima**

<u>REF.</u>	<u>REFERENCIA SIGPAC</u>	<u>CULTIVO</u>	<u>DESCRIPCIÓN CULTIVO</u>	<u>S/R</u>	<u>SUP.</u> <u>RESUELTA (ha)</u>
-1360313	41-055-006-00008-00008	62000	PASTOS PERMANENTES DE 5 O MAS AÑOS-SIN VARIEDAD	S	3,14
-749770	41-055-018-00004-00114	20000	BARBECHO TRADICIONAL-SIN VARIEDAD	S	4,93
-576946	41-055-018-00004-00114	20000	BARBECHO TRADICIONAL-SIN VARIEDAD	S	2,24
-110547	41-055-018-00004-00120	63000	PASTOS DE MENOS DE 5 AÑOS-SIN VARIEDAD	S	0,05
-110543	41-055-018-00004-00115	63000	PASTOS DE MENOS DE 5 AÑOS-SIN VARIEDAD	S	0,03
-110534	41-055-018-00004-00112	63000	PASTOS DE MENOS DE 5 AÑOS-SIN VARIEDAD	S	0,03
-110533	41-055-018-00004-00111	63000	PASTOS DE MENOS DE 5 AÑOS-SIN VARIEDAD	S	0,11
4655449	41-055-018-00004-00114	20000	BARBECHO TRADICIONAL-SIN VARIEDAD	S	3,69
1700000006662664	41-055-006-00010-00007	62000	PASTOS PERMANENTES DE 5 O MAS AÑOS-SIN VARIEDAD	S	0,62
1700000006662668	41-055-018-00004-00046	62000	PASTOS PERMANENTES DE 5 O MAS AÑOS-SIN VARIEDAD	S	0,53
1700000006662694	41-055-006-00010-00002	62000	PASTOS PERMANENTES DE 5 O MAS AÑOS-SIN VARIEDAD	S	1,33
1700000006662702	41-055-006-00008-00006	62000	PASTOS PERMANENTES DE 5 O MAS AÑOS-SIN VARIEDAD	S	38,58
1700000006662704	41-055-018-00004-00107	62000	PASTOS PERMANENTES DE 5 O MAS AÑOS-SIN VARIEDAD	S	0,17
1700000006662706	41-055-018-00004-00108	62000	PASTOS PERMANENTES DE 5 O MAS AÑOS-SIN VARIEDAD	S	0,03
1700000006662709	41-055-018-00004-00109	62000	PASTOS PERMANENTES DE 5 O MAS AÑOS-SIN VARIEDAD	S	0,32

(1) Superficie declarada admisible ajustada con la superficie comprometida.  
(2) Factor de penalización valorando el alcance para el tipo de compromiso.

Puede verificar la integridad de una copia de este documento mediante la lectura del código QR adjunto o mediante el acceso a la dirección <https://ws050.juntadeandalucia.es/verificarFirma> indicando el código de VERIFICACIÓN

FIRMADO POR	RAQUEL MARIA ESPIN CRESPO	18/12/2024	
VERIFICACIÓN	Pk2jmUCNT2ZVULXR6LZ4ED5BQV9F2A	PÁG. 1491/2017	

**APELLIDOS Y NOMBRE / RAZÓN SOCIAL**

Moñino García Jose Manuel

**NIF**

\*\*\*9874\*

**EXPEDIENTE**

1264691

**ANUALIDAD DE PAGO**

1ª

**IMPORTES POR ANUALIDAD**

	2023	2024	2025	2026	2027
<b>IMPORTE MÁXIMO SUBVENCIONABLE</b>	6.161,25 €	6.161,25 €	6.161,25 €	6.161,25 €	6.161,25 €
<b>IMPORTE MEDIO DE TRANSFERENCIA (€/ha)</b>	82,15 €	82,15 €	82,15 €	82,15 €	82,15 €

**RESUMEN DE UNIDADES**

Cód	GRUPO DE PAGO	Sup. Dec. Admisible (ha)	Sup. Comprometida (ha)	Sup. ajustada compromiso (1) (ha)	% sobredec.	Sup. Resuelta (ha)	Importe Declarado	Importe Topado	Importe Resuelto	Importe tras sobredec.
428	PASTOS ASOCIADOS A GANADERÍA ECOLÓGICA	160,57		75,00	0,00	75,00	6.161,25	6.161,25	6.161,25	6.161,25
<b>TOTAL</b>		160,57	75,00	75,00		75,00	6.161,25	6.161,25	6.161,25	6.161,25

**APLICACIÓN DE REDUCCIONES Y PENALIZACIONES**

GRUPO DE PAGO	Importe Calculado	Importe prereduc.	Criterios de subvencionabilidad y compromisos	Presentación tardía	Omisión declaración	Condicionidad	IMPORTE (Euros) RESUELTO
PASTOS ASOCIADOS A GANADERÍA	6.161,25	6.161,25	0,00	0,00	0,00	0,00	6.161,25
<b>TOTAL</b>	6.161,25	6.161,25					6.161,25

**RESUMEN DE PAGOS**

	IMPORTE (Euros)			
	RESUELTO	FEADER	MAPA	CAPADR
PASTOS ASOCIADOS A GANADERÍA ECOLÓGICA - Pago realizado	6.161,25 €	5.237,06 €	604,42 €	319,77 €

(1) Superficie declarada admisible ajustada con la superficie comprometida.  
 (2) Factor de penalización valorando el alcance para el tipo de compromiso.

Puede verificar la integridad de una copia de este documento mediante la lectura del código QR adjunto o mediante el acceso a la dirección <https://ws050.juntadeandalucia.es/verificarFirma> indicando el código de VERIFICACIÓN

FIRMADO POR	RAQUEL MARIA ESPIN CRESPO	18/12/2024	
VERIFICACIÓN	Pk2jmUCNT2ZVULXR6LZ4ED5BQV9F2A	PÁG. 1492/2017	



**RECINTOS RESUELTOS**

REF.	REFERENCIA SIGPAC	CULTIVO	DESCRIPCIÓN CULTIVO	S/R	G.PAGO	PEND. MEDIA (%)	SUP. DEC. ADMISIBLE (ha)	SUP. COMPROM. (ha)	SUP. AJUSTADA COMPR.(1) (ha)	SUP. CONV. SIGPAC (ha)	SUP. CERTIF. (ha)	SUP. CAMPO (ha)	SUP. CAMPO DETER. CULT. DECLARADO (ha)	SUP. DEC. REDUCIDA (ha)	SUP. RESUELTA (ha)
-1004325	41-057-019-00141-005	62000	PASTOS PERMANENTES DE 5 O MAS AÑOS-SIN VARIEDAD	S	428	21,50	0,64	0,64	0,64		2,55			0,64	0,64
-1004323	41-057-019-00123-008	62000	PASTOS PERMANENTES DE 5 O MAS AÑOS-SIN VARIEDAD	S	428	9,80	0,05	0,05	0,05		0,09			0,05	0,05
-1004321	41-057-016-00175-006	62000	PASTOS PERMANENTES DE 5 O MAS AÑOS-SIN VARIEDAD	S	428	21,60	0,69	0,69	0,69		0,81			0,69	0,69
-1004320	41-057-016-00175-004	62000	PASTOS PERMANENTES DE 5 O MAS AÑOS-SIN VARIEDAD	S	428	24,90	0,23	0,23	0,23		0,30			0,23	0,23
-603917	41-057-019-00052-012	62000	PASTOS PERMANENTES DE 5 O MAS AÑOS-SIN VARIEDAD	S	428	12,40	5,07	5,07	5,07		5,07			5,07	5,07
-603915	41-057-016-00222-005	62000	PASTOS PERMANENTES DE 5 O MAS AÑOS-SIN VARIEDAD	S	428	19,10	0,20	0,20	0,20		0,24			0,20	0,20
-603911	41-057-019-00141-001	62000	PASTOS PERMANENTES DE 5 O MAS AÑOS-SIN VARIEDAD	S	428	17,20	3,96	3,96	3,96		15,85			3,96	3,96
-603910	41-057-019-00140-001	62000	PASTOS PERMANENTES DE 5 O MAS AÑOS-SIN VARIEDAD	S	428	20,80	0,13	0,13	0,13		0,13			0,13	0,13
-603909	41-057-019-00123-004	62000	PASTOS PERMANENTES DE 5 O MAS AÑOS-SIN VARIEDAD	S	428	17,70	0,74	0,74	0,74		2,97			0,74	0,74
-603908	41-057-019-00120-001	62000	PASTOS PERMANENTES DE 5 O MAS AÑOS-SIN VARIEDAD	S	428	22,60	1,11	1,11	1,11		2,46			1,11	1,11
-603907	41-057-019-00058-001	62000	PASTOS PERMANENTES DE 5 O MAS AÑOS-SIN VARIEDAD	S	428	17,20	22,21	22,21	22,21		34,17			22,21	22,21
-603906	41-057-019-00055-002	62000	PASTOS PERMANENTES DE 5 O MAS AÑOS-SIN VARIEDAD	S	428	11,30	3,64	3,64	3,64		4,28			3,64	3,64
-603905	41-057-019-00052-020	62000	PASTOS PERMANENTES DE 5 O MAS AÑOS-SIN VARIEDAD	S	428	3,50	0,08	0,08	0,08		0,17			0,08	0,08
-603903	41-057-019-00052-016	62000	PASTOS PERMANENTES DE 5 O MAS AÑOS-SIN VARIEDAD	S	428	6,80	0,15	0,15	0,15		0,15			0,15	0,15
-603902	41-057-019-00052-015	62000	PASTOS PERMANENTES DE 5 O MAS AÑOS-SIN VARIEDAD	S	428	5,10	1,04	1,04	1,04		1,04			1,04	1,04
-603901	41-057-019-00052-012	62000	PASTOS PERMANENTES DE 5 O MAS AÑOS-SIN VARIEDAD	S	428	12,40	25,33	25,33	25,33		25,33			25,33	25,33
-603623	41-057-016-00222-007	62000	PASTOS PERMANENTES DE 5 O MAS AÑOS-SIN VARIEDAD	S	428	25,40	1,08	1,08	1,08		1,44			1,08	1,08
-603621	41-057-016-00222-005	62000	PASTOS PERMANENTES DE 5 O MAS AÑOS-SIN VARIEDAD	S	428	19,10	2,26	2,26	2,26		2,66			2,26	2,26
-603620	41-057-016-00222-003	62000	PASTOS PERMANENTES DE 5 O MAS AÑOS-SIN VARIEDAD	S	428	22,00	1,73	1,73	1,73		1,73			1,73	1,73
-603618	41-057-016-00222-001	62000	PASTOS PERMANENTES DE 5 O MAS AÑOS-SIN VARIEDAD	S	428	11,00	1,27	1,27	1,27		1,27			1,27	1,27
-603616	41-057-016-00218-001	62000	PASTOS PERMANENTES DE 5 O MAS AÑOS-SIN VARIEDAD	S	428	5,70	0,53	0,53	0,53		0,96			0,53	0,53
-603615	41-057-016-00177-001	62000	PASTOS PERMANENTES DE 5 O MAS AÑOS-SIN VARIEDAD	S	428	14,90	0,14	0,14	0,14		0,30			0,14	0,14
-603614	41-057-016-00195-001	62000	PASTOS PERMANENTES DE 5 O MAS AÑOS-SIN VARIEDAD	S	428	27,30	0,23	0,23	0,23		0,35			0,23	0,23
-603612	41-057-016-00193-004	62000	PASTOS PERMANENTES DE 5 O MAS AÑOS-SIN VARIEDAD	S	428	23,90	2,98	2,98	2,98		2,98			2,98	2,98
-603611	41-057-016-00193-002	62000	PASTOS PERMANENTES DE 5 O MAS AÑOS-SIN VARIEDAD	S	428	25,60	0,97	0,97	0,97		1,77			0,97	0,97
-603610	41-057-016-00193-001	62000	PASTOS PERMANENTES DE 5 O MAS AÑOS-SIN VARIEDAD	S	428	21,70	3,12	3,12	3,12		3,67			3,12	3,12
-603609	41-057-016-00191-001	62000	PASTOS PERMANENTES DE 5 O MAS AÑOS-SIN VARIEDAD	S	428	14,80	0,25	0,25	0,25		0,45			0,25	0,25
-603607	41-057-016-00175-003	62000	PASTOS PERMANENTES DE 5 O MAS AÑOS-SIN VARIEDAD	S	428	39,50	4,39	4,39	4,39		9,76			4,39	4,39
-603605	41-057-016-00141-006	62000	PASTOS PERMANENTES DE 5 O MAS AÑOS-SIN VARIEDAD	S	428	12,20	0,08	0,08	0,08		0,24			0,08	0,08
-603604	41-057-016-00141-004	62000	PASTOS PERMANENTES DE 5 O MAS AÑOS-SIN VARIEDAD	S	428	26,80	2,82	2,82	2,82		5,12			2,82	2,82
-603602	41-057-016-00141-002	62000	PASTOS PERMANENTES DE 5 O MAS AÑOS-SIN VARIEDAD	S	428	20,80	0,18	0,18	0,18		0,40			0,18	0,18
-603601	41-057-015-00149-001	62000	PASTOS PERMANENTES DE 5 O MAS AÑOS-SIN VARIEDAD	S	428	26,50	0,41	0,41	0,41		0,55			0,41	0,41
-603600	41-057-015-00148-001	62000	PASTOS PERMANENTES DE 5 O MAS AÑOS-SIN VARIEDAD	S	428	30,50	0,39	0,39	0,39		0,52			0,39	0,39
-603599	41-057-015-00147-001	62000	PASTOS PERMANENTES DE 5 O MAS AÑOS-SIN VARIEDAD	S	428	31,10	0,35	0,35	0,35		0,47			0,35	0,35
-603598	41-057-015-00146-001	62000	PASTOS PERMANENTES DE 5 O MAS AÑOS-SIN VARIEDAD	S	428	32,30	0,35	0,35	0,35		0,47			0,35	0,35
-603597	41-057-015-00145-001	62000	PASTOS PERMANENTES DE 5 O MAS AÑOS-SIN VARIEDAD	S	428	30,90	0,20	0,20	0,20		0,24			0,20	0,20
-603596	41-057-015-00083-003	62000	PASTOS PERMANENTES DE 5 O MAS AÑOS-SIN VARIEDAD	S	428	12,60	17,18	17,18	17,18		17,23			17,18	17,18
-603595	41-057-015-00082-001	62000	PASTOS PERMANENTES DE 5 O MAS AÑOS-SIN VARIEDAD	S	428	12,10	2,47	2,47	2,47		2,91			2,47	2,47
-603594	41-057-015-00075-001	62000	PASTOS PERMANENTES DE 5 O MAS AÑOS-SIN VARIEDAD	S	428	18,40	9,12	9,12	9,12		12,16			9,12	9,12
-603593	41-057-015-00072-001	62000	PASTOS PERMANENTES DE 5 O MAS AÑOS-SIN VARIEDAD	S	428	23,90	1,44	1,44	1,44		3,21			1,44	1,44
-603591	41-057-015-00071-005	62000	PASTOS PERMANENTES DE 5 O MAS AÑOS-SIN VARIEDAD	S	428	30,20	0,32	0,32	0,32		0,91			0,32	0,32
-603590	41-057-015-00071-004	62000	PASTOS PERMANENTES DE 5 O MAS AÑOS-SIN VARIEDAD	S	428	17,30	0,01	0,01	0,01		0,02			0,01	0,01
-603589	41-057-015-00071-003	62000	PASTOS PERMANENTES DE 5 O MAS AÑOS-SIN VARIEDAD	S	428	29,20	1,52	1,52	1,52		2,76			1,52	1,52
-603588	41-057-015-00071-002	62000	PASTOS PERMANENTES DE 5 O MAS AÑOS-SIN VARIEDAD	S	428	28,90	0,69	0,69	0,69		1,26			0,69	0,69
-603587	41-057-015-00071-001	62000	PASTOS PERMANENTES DE 5 O MAS AÑOS-SIN VARIEDAD	S	428	22,10	0,99	0,99	0,99		1,17			0,99	0,99
-603586	41-057-015-00070-003	62000	PASTOS PERMANENTES DE 5 O MAS AÑOS-SIN VARIEDAD	S	428	30,90	0,36	0,36	0,36		0,66			0,36	0,36
-603585	41-057-015-00070-002	62000	PASTOS PERMANENTES DE 5 O MAS AÑOS-SIN VARIEDAD	S	428	24,70	0,64	0,64	0,64		1,17			0,64	0,64
-603584	41-057-015-00070-001	62000	PASTOS PERMANENTES DE 5 O MAS AÑOS-SIN VARIEDAD	S	428	26,90	0,01	0,01	0,01		0,05			0,01	0,01
-603583	41-057-015-00068-001	62000	PASTOS PERMANENTES DE 5 O MAS AÑOS-SIN VARIEDAD	S	428	28,40	0,75	0,75	0,75		1,67			0,75	0,75
-603582	41-057-015-00067-001	62000	PASTOS PERMANENTES DE 5 O MAS AÑOS-SIN VARIEDAD	S	428	29,20	0,58	0,58	0,58		2,30			0,58	0,58
-603581	41-057-015-00065-002	62000	PASTOS PERMANENTES DE 5 O MAS AÑOS-SIN VARIEDAD	S	428	38,40	0,36	0,36	0,36		0,81			0,36	0,36
-603580	41-057-015-00065-001	62000	PASTOS PERMANENTES DE 5 O MAS AÑOS-SIN VARIEDAD	S	428	35,10	0,45	0,45	0,45		0,69			0,45	0,45
-603579	41-057-015-00064-002	62000	PASTOS PERMANENTES DE 5 O MAS AÑOS-SIN VARIEDAD	S	428	25,10	1,84	1,84	1,84		4,08			1,84	1,84

(1) Superficie declarada admisible ajustada con la superficie comprometida.  
(2) Factor de penalización valorando el alcance para el tipo de compromiso.

Puede verificar la integridad de una copia de este documento mediante la lectura del código QR adjunto o mediante el acceso a la dirección <https://ws050.juntadeandalucia.es/verificarFirma> indicando el código de VERIFICACIÓN

FIRMADO POR

RAQUEL MARIA ESPIN CRESPO

18/12/2024

VERIFICACIÓN

Pk2jmUCNT2ZVULXR6LZ4ED5BQV9F2A

PÁG. 1493/2017



**RECINTOS RESUELTOS**

REF.	REFERENCIA SIGPAC	CULTIVO	DESCRIPCIÓN CULTIVO	S/R	G.PAGO	PEND. MEDIA (%)	SUP. DEC. ADMISIBLE (ha)	SUP. COMPROM. (ha)	SUP. AJUSTADA COMPR.(1) (ha)	SUP. CONV. SIGPAC (ha)	SUP. CERTIF. (ha)	SUP. CAMPO (ha)	SUP. CAMPO DETER. CULT. DECLARADO (ha)	SUP. DEC. REDUCIDA (ha)	SUP. RESUELTA (ha)
-603578	41-057-015-00064-001	62000	PASTOS PERMANENTES DE 5 O MAS AÑOS-SIN VARIEDAD	S	428	23,30	0,94	0,94	0,94		1,11			0,94	0,94
-603577	41-057-015-00063-003	62000	PASTOS PERMANENTES DE 5 O MAS AÑOS-SIN VARIEDAD	S	428	23,20	8,13	8,13	8,13		12,51			8,13	8,13
-603576	41-057-015-00063-002	62000	PASTOS PERMANENTES DE 5 O MAS AÑOS-SIN VARIEDAD	S	428	32,50	1,02	1,02	1,02		1,85			1,02	1,02
-603575	41-057-015-00053-001	62000	PASTOS PERMANENTES DE 5 O MAS AÑOS-SIN VARIEDAD	S	428	37,30	0,21	0,21	0,21		0,21			0,21	0,21
-603574	41-057-015-00052-001	62000	PASTOS PERMANENTES DE 5 O MAS AÑOS-SIN VARIEDAD	S	428	33,60	0,27	0,27	0,27		0,59			0,27	0,27
-603573	41-057-015-00051-001	62000	PASTOS PERMANENTES DE 5 O MAS AÑOS-SIN VARIEDAD	S	428	34,70	0,29	0,29	0,29		0,53			0,29	0,29
-603572	41-057-015-00050-001	62000	PASTOS PERMANENTES DE 5 O MAS AÑOS-SIN VARIEDAD	S	428	37,10	0,97	0,97	0,97		0,97			0,97	0,97
-603571	41-057-015-00049-001	62000	PASTOS PERMANENTES DE 5 O MAS AÑOS-SIN VARIEDAD	S	428	5,80	0,13	0,13	0,13		0,13			0,13	0,13
-603570	41-057-015-00043-001	62000	PASTOS PERMANENTES DE 5 O MAS AÑOS-SIN VARIEDAD	S	428	17,40	0,10	0,10	0,10		0,10			0,10	0,10
-603569	41-057-015-00040-001	62000	PASTOS PERMANENTES DE 5 O MAS AÑOS-SIN VARIEDAD	S	428	8,50	0,25	0,25	0,25		0,25			0,25	0,25
-603568	41-057-014-00009-001	62000	PASTOS PERMANENTES DE 5 O MAS AÑOS-SIN VARIEDAD	S	428	3,60	0,11	0,11	0,11		0,11			0,11	0,11
-603567	41-057-014-00005-002	62000	PASTOS PERMANENTES DE 5 O MAS AÑOS-SIN VARIEDAD	S	428	7,10	10,47	10,47	10,47		10,47			10,47	10,47
-603566	41-057-014-00007-001	62000	PASTOS PERMANENTES DE 5 O MAS AÑOS-SIN VARIEDAD	S	428	6,70	5,89	5,89	5,89		5,89			5,89	5,89
-603565	41-057-014-00005-001	62000	PASTOS PERMANENTES DE 5 O MAS AÑOS-SIN VARIEDAD	S	428	8,10	2,76	2,76	2,76		2,76			2,76	2,76
-596905	41-057-019-00052-022	62000	PASTOS PERMANENTES DE 5 O MAS AÑOS-SIN VARIEDAD	S	428	7,00	1,17	1,17	1,17		1,17			1,17	1,17
170000006689259	41-057-015-00058-001	62000	PASTOS PERMANENTES DE 5 O MAS AÑOS-SIN VARIEDAD	S	428	15,10	0,13	0,13	0,13		0,17			0,13	0,13

**INCIDENCIAS****INCIDENCIA DESCRIPCIÓN**

8227	Línea de declaración monitorizada en la que no ha habido respuesta por parte del productor y, por tanto, sin Juicio Experto de campo. Ref:-603904 Recinto:41-057-019-00052-00017 Cultivo:62000 PASTOS PERMANENTES DE 5 O MAS AÑOS-SIN VARIEDAD
100402	Recinto solicitado no forma parte de ningún organismo de control autorizado para la producción ecológica en Andalucía o fecha de inscripción posterior al plazo establecido ( Anexo I. Criterios de Subvencionabilidad. Orden 28 de marzo de 2023 ). Ref:-1454715 Recinto:41-057-015-00079-00010 Cultivo:62000 PASTOS PERMANENTES DE 5 O MAS AÑOS-SIN VARIEDAD Secano Ref:-1454716 Recinto:41-057-015-00084-00010 Cultivo:62000 PASTOS PERMANENTES DE 5 O MAS AÑOS-SIN VARIEDAD Secano Ref:170000006689264 Recinto:41-057-016-00058-00001 Cultivo:62000 PASTOS PERMANENTES DE 5 O MAS AÑOS-SIN VARIEDAD Secano
100407	Explotación solicitada no forma parte de ningún organismo de control autorizado para la producción ecológica en Andalucía o fecha de inscripción posterior al plazo establecido ( Anexo I. Criterios de Subvencionabilidad. Orden 28 de marzo de 2023 ). Explotación:ES410570000099 Especie:PORCINO
100424	Solicita recinto que no está comprometido para la operación. Ref:-1454715 Recinto:41-057-015-00079-00010 Cultivo:62000 PASTOS PERMANENTES DE 5 O MAS AÑOS-SIN VARIEDAD Secano Ref:170000006689266 Recinto:41-057-015-00083-00002 Cultivo:62000 PASTOS PERMANENTES DE 5 O MAS AÑOS-SIN VARIEDAD Secano Ref:-1454716 Recinto:41-057-015-00084-00010 Cultivo:62000 PASTOS PERMANENTES DE 5 O MAS AÑOS-SIN VARIEDAD Secano Ref:170000006689264 Recinto:41-057-016-00058-00001 Cultivo:62000 PASTOS PERMANENTES DE 5 O MAS AÑOS-SIN VARIEDAD Secano Ref:-603603 Recinto:41-057-016-00141-00003 Cultivo:62000 PASTOS PERMANENTES DE 5 O MAS AÑOS-SIN VARIEDAD Secano Ref:-603606 Recinto:41-057-016-00141-00008 Cultivo:62000 PASTOS PERMANENTES DE 5 O MAS AÑOS-SIN VARIEDAD Secano Ref:170000006689269 Recinto:41-057-018-00073-00001 Cultivo:62000 PASTOS PERMANENTES DE 5 O MAS AÑOS-SIN VARIEDAD Secano Ref:-603904 Recinto:41-057-019-00052-00017 Cultivo:62000 PASTOS PERMANENTES DE 5 O MAS AÑOS-SIN VARIEDAD Secano Ref:-1004324 Recinto:41-057-019-00141-00004 Cultivo:62000 PASTOS PERMANENTES DE 5 O MAS AÑOS-SIN VARIEDAD Secano Ref:-1004326 Recinto:41-057-019-00141-00006 Cultivo:62000 PASTOS PERMANENTES DE 5 O MAS AÑOS-SIN VARIEDAD Secano

**Datos considerados para el Cálculo de la Carga Ganadera mínima y máxima del expediente**

Explotación	Especie	Inscrito en Sipea y Admisible	Ugm Calculada para CG Mínima	Ugm Calculada para CG Máxima
ES410570000099	BOVINA	SI	42,97	42,97
ES410570000099	PORCINO	NO	0,00	172,98
			42,97	215,95

Superficie determinada para Cálculo Carga Ganadera Mínima: 195,64 ha

(1) Superficie declarada admisible ajustada con la superficie comprometida.  
(2) Factor de penalización valorando el alcance para el tipo de compromiso.Puede verificar la integridad de una copia de este documento mediante la lectura del código QR adjunto o mediante el acceso a la dirección <https://ws050.juntadeandalucia.es/verificarFirma> indicando el código de VERIFICACIÓN

FIRMADO POR

RAQUEL MARIA ESPIN CRESPO

18/12/2024

VERIFICACIÓN

Pk2jmUCNT2ZVULXR6LZ4ED5BQV9F2A

PÁG. 1494/2017



**Datos considerados para el Cálculo de la Carga Ganadera mínima y máxima del expediente**

**Superficie determinada para Cálculo Carga Ganadera Máxima:** 237,76 ha      Los importes del Grupo de Pago de pastos de este expediente han sido ajustados por no llegar a la carga ganadera mínima de 0,3

**Carga Ganadera Mínima Expediente:** 0,22 ugm/ha

**Carga Ganadera Máxima Expediente:** 0,91 ugm/ha

**Recintos Determinados para el Cálculo de Garga Ganadera Mínima**

REF.	REFERENCIA SIGPAC	CULTIVO	DESCRIPCIÓN CULTIVO	S/R	SUP. RESUELTA (ha)
-1004325	41-057-019-00141-00005	62000	PASTOS PERMANENTES DE 5 O MAS AÑOS-SIN VARIEDAD	S	0,64
-1004323	41-057-019-00123-00008	62000	PASTOS PERMANENTES DE 5 O MAS AÑOS-SIN VARIEDAD	S	0,05
-1004321	41-057-016-00175-00006	62000	PASTOS PERMANENTES DE 5 O MAS AÑOS-SIN VARIEDAD	S	0,69
-1004320	41-057-016-00175-00004	62000	PASTOS PERMANENTES DE 5 O MAS AÑOS-SIN VARIEDAD	S	0,23
-603917	41-057-019-00052-00012	62000	PASTOS PERMANENTES DE 5 O MAS AÑOS-SIN VARIEDAD	S	5,07
-603916	41-057-016-00222-00007	62000	PASTOS PERMANENTES DE 5 O MAS AÑOS-SIN VARIEDAD	S	0,20
-603915	41-057-016-00222-00005	62000	PASTOS PERMANENTES DE 5 O MAS AÑOS-SIN VARIEDAD	S	0,20
-603911	41-057-019-00141-00001	62000	PASTOS PERMANENTES DE 5 O MAS AÑOS-SIN VARIEDAD	S	3,96
-603910	41-057-019-00140-00001	62000	PASTOS PERMANENTES DE 5 O MAS AÑOS-SIN VARIEDAD	S	0,13
-603909	41-057-019-00123-00004	62000	PASTOS PERMANENTES DE 5 O MAS AÑOS-SIN VARIEDAD	S	0,74
-603908	41-057-019-00120-00001	62000	PASTOS PERMANENTES DE 5 O MAS AÑOS-SIN VARIEDAD	S	1,11
-603907	41-057-019-00058-00001	62000	PASTOS PERMANENTES DE 5 O MAS AÑOS-SIN VARIEDAD	S	22,21
-603906	41-057-019-00055-00002	62000	PASTOS PERMANENTES DE 5 O MAS AÑOS-SIN VARIEDAD	S	3,64
-603905	41-057-019-00052-00020	62000	PASTOS PERMANENTES DE 5 O MAS AÑOS-SIN VARIEDAD	S	0,08
-603904	41-057-019-00052-00017	62000	PASTOS PERMANENTES DE 5 O MAS AÑOS-SIN VARIEDAD	S	0,55
-603903	41-057-019-00052-00016	62000	PASTOS PERMANENTES DE 5 O MAS AÑOS-SIN VARIEDAD	S	0,15
-603902	41-057-019-00052-00015	62000	PASTOS PERMANENTES DE 5 O MAS AÑOS-SIN VARIEDAD	S	1,04
-603901	41-057-019-00052-00012	62000	PASTOS PERMANENTES DE 5 O MAS AÑOS-SIN VARIEDAD	S	25,33
-603900	41-057-019-00052-00010	62000	PASTOS PERMANENTES DE 5 O MAS AÑOS-SIN VARIEDAD	S	0,54
-603899	41-057-019-00052-00009	62000	PASTOS PERMANENTES DE 5 O MAS AÑOS-SIN VARIEDAD	S	0,71
-603896	41-057-019-00052-00008	63000	PASTOS DE MENOS DE 5 AÑOS-SIN VARIEDAD	S	2,34
-603633	41-057-019-00052-00007	62000	PASTOS PERMANENTES DE 5 O MAS AÑOS-SIN VARIEDAD	S	0,36
-603632	41-057-019-00052-00006	62000	PASTOS PERMANENTES DE 5 O MAS AÑOS-SIN VARIEDAD	S	0,46
-603631	41-057-019-00052-00001	63000	PASTOS DE MENOS DE 5 AÑOS-SIN VARIEDAD	S	1,90
-603630	41-057-019-00050-00002	62000	PASTOS PERMANENTES DE 5 O MAS AÑOS-SIN VARIEDAD	S	2,99
-603629	41-057-019-00050-00001	62000	PASTOS PERMANENTES DE 5 O MAS AÑOS-SIN VARIEDAD	S	4,99
-603628	41-057-019-00049-00003	62000	PASTOS PERMANENTES DE 5 O MAS AÑOS-SIN VARIEDAD	S	0,38
-603627	41-057-019-00049-00001	62000	PASTOS PERMANENTES DE 5 O MAS AÑOS-SIN VARIEDAD	S	1,90
-603626	41-057-019-00044-00001	62000	PASTOS PERMANENTES DE 5 O MAS AÑOS-SIN VARIEDAD	S	15,62
-603625	41-057-017-00052-00002	62000	PASTOS PERMANENTES DE 5 O MAS AÑOS-SIN VARIEDAD	S	1,11
-603624	41-057-017-00051-00001	62000	PASTOS PERMANENTES DE 5 O MAS AÑOS-SIN VARIEDAD	S	0,23
-603623	41-057-016-00222-00007	62000	PASTOS PERMANENTES DE 5 O MAS AÑOS-SIN VARIEDAD	S	1,08
-603621	41-057-016-00222-00005	62000	PASTOS PERMANENTES DE 5 O MAS AÑOS-SIN VARIEDAD	S	2,26
-603620	41-057-016-00222-00003	62000	PASTOS PERMANENTES DE 5 O MAS AÑOS-SIN VARIEDAD	S	1,73
-603618	41-057-016-00222-00001	62000	PASTOS PERMANENTES DE 5 O MAS AÑOS-SIN VARIEDAD	S	1,27

(1) Superficie declarada admisible ajustada con la superficie comprometida.  
(2) Factor de penalización valorando el alcance para el tipo de compromiso.

Puede verificar la integridad de una copia de este documento mediante la lectura del código QR adjunto o mediante el acceso a la dirección <https://ws050.juntadeandalucia.es/verificarFirma> indicando el código de VERIFICACIÓN

FIRMADO POR	RAQUEL MARIA ESPIN CRESPO	18/12/2024	
VERIFICACIÓN	Pk2jmUCNT2ZVULXR6LZ4ED5BQV9F2A	PÁG. 1495/2017	

**Datos considerados para el Cálculo de la Carga Ganadera mínima y máxima del expediente****Recintos Determinados para el Cálculo de Garga Ganadera Mínima**

REF.	REFERENCIA SIGPAC	CULTIVO	DESCRIPCIÓN CULTIVO	SUP.	
				S/R	RESUELTA (ha)
-603617	41-057-016-00220-00002	62000	PASTOS PERMANENTES DE 5 O MAS AÑOS-SIN VARIEDAD	S	0,79
-603616	41-057-016-00218-00001	62000	PASTOS PERMANENTES DE 5 O MAS AÑOS-SIN VARIEDAD	S	0,53
-603615	41-057-016-00177-00001	62000	PASTOS PERMANENTES DE 5 O MAS AÑOS-SIN VARIEDAD	S	0,14
-603614	41-057-016-00195-00001	62000	PASTOS PERMANENTES DE 5 O MAS AÑOS-SIN VARIEDAD	S	0,23
-603612	41-057-016-00193-00004	62000	PASTOS PERMANENTES DE 5 O MAS AÑOS-SIN VARIEDAD	S	2,98
-603611	41-057-016-00193-00002	62000	PASTOS PERMANENTES DE 5 O MAS AÑOS-SIN VARIEDAD	S	0,97
-603610	41-057-016-00193-00001	62000	PASTOS PERMANENTES DE 5 O MAS AÑOS-SIN VARIEDAD	S	3,12
-603609	41-057-016-00191-00001	62000	PASTOS PERMANENTES DE 5 O MAS AÑOS-SIN VARIEDAD	S	0,25
-603607	41-057-016-00175-00003	62000	PASTOS PERMANENTES DE 5 O MAS AÑOS-SIN VARIEDAD	S	4,39
-603605	41-057-016-00141-00006	62000	PASTOS PERMANENTES DE 5 O MAS AÑOS-SIN VARIEDAD	S	0,08
-603604	41-057-016-00141-00004	62000	PASTOS PERMANENTES DE 5 O MAS AÑOS-SIN VARIEDAD	S	2,82
-603602	41-057-016-00141-00002	62000	PASTOS PERMANENTES DE 5 O MAS AÑOS-SIN VARIEDAD	S	0,18
-603601	41-057-015-00149-00001	62000	PASTOS PERMANENTES DE 5 O MAS AÑOS-SIN VARIEDAD	S	0,41
-603600	41-057-015-00148-00001	62000	PASTOS PERMANENTES DE 5 O MAS AÑOS-SIN VARIEDAD	S	0,39
-603599	41-057-015-00147-00001	62000	PASTOS PERMANENTES DE 5 O MAS AÑOS-SIN VARIEDAD	S	0,35
-603598	41-057-015-00146-00001	62000	PASTOS PERMANENTES DE 5 O MAS AÑOS-SIN VARIEDAD	S	0,35
-603597	41-057-015-00145-00001	62000	PASTOS PERMANENTES DE 5 O MAS AÑOS-SIN VARIEDAD	S	0,20
-603596	41-057-015-00083-00003	62000	PASTOS PERMANENTES DE 5 O MAS AÑOS-SIN VARIEDAD	S	17,18
-603595	41-057-015-00082-00001	62000	PASTOS PERMANENTES DE 5 O MAS AÑOS-SIN VARIEDAD	S	2,47
-603594	41-057-015-00075-00001	62000	PASTOS PERMANENTES DE 5 O MAS AÑOS-SIN VARIEDAD	S	9,12
-603593	41-057-015-00072-00001	62000	PASTOS PERMANENTES DE 5 O MAS AÑOS-SIN VARIEDAD	S	1,44
-603591	41-057-015-00071-00005	62000	PASTOS PERMANENTES DE 5 O MAS AÑOS-SIN VARIEDAD	S	0,32
-603590	41-057-015-00071-00004	62000	PASTOS PERMANENTES DE 5 O MAS AÑOS-SIN VARIEDAD	S	0,01
-603589	41-057-015-00071-00003	62000	PASTOS PERMANENTES DE 5 O MAS AÑOS-SIN VARIEDAD	S	1,52
-603588	41-057-015-00071-00002	62000	PASTOS PERMANENTES DE 5 O MAS AÑOS-SIN VARIEDAD	S	0,69
-603587	41-057-015-00071-00001	62000	PASTOS PERMANENTES DE 5 O MAS AÑOS-SIN VARIEDAD	S	0,99
-603586	41-057-015-00070-00003	62000	PASTOS PERMANENTES DE 5 O MAS AÑOS-SIN VARIEDAD	S	0,36
-603585	41-057-015-00070-00002	62000	PASTOS PERMANENTES DE 5 O MAS AÑOS-SIN VARIEDAD	S	0,64
-603584	41-057-015-00070-00001	62000	PASTOS PERMANENTES DE 5 O MAS AÑOS-SIN VARIEDAD	S	0,01
-603583	41-057-015-00068-00001	62000	PASTOS PERMANENTES DE 5 O MAS AÑOS-SIN VARIEDAD	S	0,75
-603582	41-057-015-00067-00001	62000	PASTOS PERMANENTES DE 5 O MAS AÑOS-SIN VARIEDAD	S	0,58
-603581	41-057-015-00065-00002	62000	PASTOS PERMANENTES DE 5 O MAS AÑOS-SIN VARIEDAD	S	0,36
-603580	41-057-015-00065-00001	62000	PASTOS PERMANENTES DE 5 O MAS AÑOS-SIN VARIEDAD	S	0,45
-603579	41-057-015-00064-00002	62000	PASTOS PERMANENTES DE 5 O MAS AÑOS-SIN VARIEDAD	S	1,84
-603578	41-057-015-00064-00001	62000	PASTOS PERMANENTES DE 5 O MAS AÑOS-SIN VARIEDAD	S	0,94
-603577	41-057-015-00063-00003	62000	PASTOS PERMANENTES DE 5 O MAS AÑOS-SIN VARIEDAD	S	8,13

(1) Superficie declarada admisible ajustada con la superficie comprometida.  
(2) Factor de penalización valorando el alcance para el tipo de compromiso.

Puede verificar la integridad de una copia de este documento mediante la lectura del código QR adjunto o mediante el acceso a la dirección <https://ws050.juntadeandalucia.es/verificarFirma> indicando el código de VERIFICACIÓN

FIRMADO POR	RAQUEL MARIA ESPIN CRESPO	18/12/2024	
VERIFICACIÓN	Pk2jmUCNT2ZVULXR6LZ4ED5BQV9F2A	PÁG. 1496/2017	

**Datos considerados para el Cálculo de la Carga Ganadera mínima y máxima del expediente****Recintos Determinados para el Cálculo de Garga Ganadera Mínima**

REF.	REFERENCIA SIGPAC	CULTIVO	DESCRIPCIÓN CULTIVO	S/R	SUP.
					RESUELTA (ha)
-603576	41-057-015-00063-00002	62000	PASTOS PERMANENTES DE 5 O MAS AÑOS-SIN VARIEDAD	S	1,02
-603575	41-057-015-00053-00001	62000	PASTOS PERMANENTES DE 5 O MAS AÑOS-SIN VARIEDAD	S	0,21
-603574	41-057-015-00052-00001	62000	PASTOS PERMANENTES DE 5 O MAS AÑOS-SIN VARIEDAD	S	0,27
-603573	41-057-015-00051-00001	62000	PASTOS PERMANENTES DE 5 O MAS AÑOS-SIN VARIEDAD	S	0,29
-603572	41-057-015-00050-00001	62000	PASTOS PERMANENTES DE 5 O MAS AÑOS-SIN VARIEDAD	S	0,97
-603571	41-057-015-00049-00001	62000	PASTOS PERMANENTES DE 5 O MAS AÑOS-SIN VARIEDAD	S	0,13
-603570	41-057-015-00043-00001	62000	PASTOS PERMANENTES DE 5 O MAS AÑOS-SIN VARIEDAD	S	0,10
-603569	41-057-015-00040-00001	62000	PASTOS PERMANENTES DE 5 O MAS AÑOS-SIN VARIEDAD	S	0,25
-603568	41-057-014-00009-00001	62000	PASTOS PERMANENTES DE 5 O MAS AÑOS-SIN VARIEDAD	S	0,11
-603567	41-057-014-00005-00002	62000	PASTOS PERMANENTES DE 5 O MAS AÑOS-SIN VARIEDAD	S	10,47
-603566	41-057-014-00007-00001	62000	PASTOS PERMANENTES DE 5 O MAS AÑOS-SIN VARIEDAD	S	5,89
-603395	41-057-014-00005-00001	62000	PASTOS PERMANENTES DE 5 O MAS AÑOS-SIN VARIEDAD	S	2,76
-596905	41-057-019-00052-00022	62000	PASTOS PERMANENTES DE 5 O MAS AÑOS-SIN VARIEDAD	S	1,17
170000006689259	41-057-015-00058-00001	62000	PASTOS PERMANENTES DE 5 O MAS AÑOS-SIN VARIEDAD	S	0,13

**Recintos Determinados para el Cálculo de Garga Ganadera Máxima**

REF.	REFERENCIA SIGPAC	CULTIVO	DESCRIPCIÓN CULTIVO	S/R	SUP.
					RESUELTA (ha)
-1454716	41-057-015-00084-00010	62000	PASTOS PERMANENTES DE 5 O MAS AÑOS-SIN VARIEDAD	S	0,06
-1454715	41-057-015-00079-00010	62000	PASTOS PERMANENTES DE 5 O MAS AÑOS-SIN VARIEDAD	S	0,12
-1106030	41-057-019-00138-00002	62000	PASTOS PERMANENTES DE 5 O MAS AÑOS-SIN VARIEDAD	S	9,14
-1106029	41-057-019-00123-00005	62000	PASTOS PERMANENTES DE 5 O MAS AÑOS-SIN VARIEDAD	S	13,35
-1106028	41-057-019-00123-00002	62000	PASTOS PERMANENTES DE 5 O MAS AÑOS-SIN VARIEDAD	S	1,60
-1004326	41-057-019-00141-00006	62000	PASTOS PERMANENTES DE 5 O MAS AÑOS-SIN VARIEDAD	S	0,00
-1004325	41-057-019-00141-00005	62000	PASTOS PERMANENTES DE 5 O MAS AÑOS-SIN VARIEDAD	S	0,64
-1004324	41-057-019-00141-00004	62000	PASTOS PERMANENTES DE 5 O MAS AÑOS-SIN VARIEDAD	S	0,00
-1004323	41-057-019-00123-00008	62000	PASTOS PERMANENTES DE 5 O MAS AÑOS-SIN VARIEDAD	S	0,05
-1004322	41-057-016-00193-00007	62000	PASTOS PERMANENTES DE 5 O MAS AÑOS-SIN VARIEDAD	S	0,19
-1004321	41-057-016-00175-00006	62000	PASTOS PERMANENTES DE 5 O MAS AÑOS-SIN VARIEDAD	S	0,69
-1004320	41-057-016-00175-00004	62000	PASTOS PERMANENTES DE 5 O MAS AÑOS-SIN VARIEDAD	S	0,23
-603917	41-057-019-00052-00012	62000	PASTOS PERMANENTES DE 5 O MAS AÑOS-SIN VARIEDAD	S	5,07
-603916	41-057-016-00222-00007	62000	PASTOS PERMANENTES DE 5 O MAS AÑOS-SIN VARIEDAD	S	0,20
-603915	41-057-016-00222-00005	62000	PASTOS PERMANENTES DE 5 O MAS AÑOS-SIN VARIEDAD	S	0,20
-603911	41-057-019-00141-00001	62000	PASTOS PERMANENTES DE 5 O MAS AÑOS-SIN VARIEDAD	S	3,96
-603910	41-057-019-00140-00001	62000	PASTOS PERMANENTES DE 5 O MAS AÑOS-SIN VARIEDAD	S	0,13
-603909	41-057-019-00123-00004	62000	PASTOS PERMANENTES DE 5 O MAS AÑOS-SIN VARIEDAD	S	0,74
-603908	41-057-019-00120-00001	62000	PASTOS PERMANENTES DE 5 O MAS AÑOS-SIN VARIEDAD	S	1,11

(1) Superficie declarada admisible ajustada con la superficie comprometida.  
(2) Factor de penalización valorando el alcance para el tipo de compromiso.Puede verificar la integridad de una copia de este documento mediante la lectura del código QR adjunto o mediante el acceso a la dirección <https://ws050.juntadeandalucia.es/verificarFirma> indicando el código de VERIFICACIÓN

FIRMADO POR

RAQUEL MARIA ESPIN CRESPO

18/12/2024

VERIFICACIÓN

Pk2jmUCNT2ZVULXR6LZ4ED5BQV9F2A

PÁG. 1497/2017



**Datos considerados para el Cálculo de la Carga Ganadera mínima y máxima del expediente****Recintos Determinados para el Cálculo de Garga Ganadera Máxima**

REF.	REFERENCIA SIGPAC	CULTIVO	DESCRIPCIÓN CULTIVO	SUP.	
				S/R	RESUELTA (ha)
-603907	41-057-019-00058-00001	62000	PASTOS PERMANENTES DE 5 O MAS AÑOS-SIN VARIEDAD	S	22,21
-603906	41-057-019-00055-00002	62000	PASTOS PERMANENTES DE 5 O MAS AÑOS-SIN VARIEDAD	S	3,64
-603905	41-057-019-00052-00020	62000	PASTOS PERMANENTES DE 5 O MAS AÑOS-SIN VARIEDAD	S	0,08
-603904	41-057-019-00052-00017	62000	PASTOS PERMANENTES DE 5 O MAS AÑOS-SIN VARIEDAD	S	0,55
-603903	41-057-019-00052-00016	62000	PASTOS PERMANENTES DE 5 O MAS AÑOS-SIN VARIEDAD	S	0,15
-603902	41-057-019-00052-00015	62000	PASTOS PERMANENTES DE 5 O MAS AÑOS-SIN VARIEDAD	S	1,04
-603901	41-057-019-00052-00012	62000	PASTOS PERMANENTES DE 5 O MAS AÑOS-SIN VARIEDAD	S	25,33
-603900	41-057-019-00052-00010	62000	PASTOS PERMANENTES DE 5 O MAS AÑOS-SIN VARIEDAD	S	0,54
-603899	41-057-019-00052-00009	62000	PASTOS PERMANENTES DE 5 O MAS AÑOS-SIN VARIEDAD	S	0,71
-603896	41-057-019-00052-00008	63000	PASTOS DE MENOS DE 5 AÑOS-SIN VARIEDAD	S	2,34
-603633	41-057-019-00052-00007	62000	PASTOS PERMANENTES DE 5 O MAS AÑOS-SIN VARIEDAD	S	0,36
-603632	41-057-019-00052-00006	62000	PASTOS PERMANENTES DE 5 O MAS AÑOS-SIN VARIEDAD	S	0,46
-603631	41-057-019-00052-00001	63000	PASTOS DE MENOS DE 5 AÑOS-SIN VARIEDAD	S	1,90
-603630	41-057-019-00050-00002	62000	PASTOS PERMANENTES DE 5 O MAS AÑOS-SIN VARIEDAD	S	2,99
-603629	41-057-019-00050-00001	62000	PASTOS PERMANENTES DE 5 O MAS AÑOS-SIN VARIEDAD	S	4,99
-603628	41-057-019-00049-00003	62000	PASTOS PERMANENTES DE 5 O MAS AÑOS-SIN VARIEDAD	S	0,38
-603627	41-057-019-00049-00001	62000	PASTOS PERMANENTES DE 5 O MAS AÑOS-SIN VARIEDAD	S	1,90
-603626	41-057-019-00044-00001	62000	PASTOS PERMANENTES DE 5 O MAS AÑOS-SIN VARIEDAD	S	15,62
-603625	41-057-017-00052-00002	62000	PASTOS PERMANENTES DE 5 O MAS AÑOS-SIN VARIEDAD	S	1,11
-603624	41-057-017-00051-00001	62000	PASTOS PERMANENTES DE 5 O MAS AÑOS-SIN VARIEDAD	S	0,23
-603623	41-057-016-00222-00007	62000	PASTOS PERMANENTES DE 5 O MAS AÑOS-SIN VARIEDAD	S	1,08
-603622	41-057-016-00222-00006	62000	PASTOS PERMANENTES DE 5 O MAS AÑOS-SIN VARIEDAD	S	0,00
-603621	41-057-016-00222-00005	62000	PASTOS PERMANENTES DE 5 O MAS AÑOS-SIN VARIEDAD	S	2,26
-603620	41-057-016-00222-00003	62000	PASTOS PERMANENTES DE 5 O MAS AÑOS-SIN VARIEDAD	S	1,73
-603619	41-057-016-00222-00002	62000	PASTOS PERMANENTES DE 5 O MAS AÑOS-SIN VARIEDAD	S	0,00
-603618	41-057-016-00222-00001	62000	PASTOS PERMANENTES DE 5 O MAS AÑOS-SIN VARIEDAD	S	1,27
-603617	41-057-016-00220-00002	62000	PASTOS PERMANENTES DE 5 O MAS AÑOS-SIN VARIEDAD	S	0,79
-603616	41-057-016-00218-00001	62000	PASTOS PERMANENTES DE 5 O MAS AÑOS-SIN VARIEDAD	S	0,53
-603615	41-057-016-00177-00001	62000	PASTOS PERMANENTES DE 5 O MAS AÑOS-SIN VARIEDAD	S	0,14
-603614	41-057-016-00195-00001	62000	PASTOS PERMANENTES DE 5 O MAS AÑOS-SIN VARIEDAD	S	0,23
-603613	41-057-016-00193-00005	62000	PASTOS PERMANENTES DE 5 O MAS AÑOS-SIN VARIEDAD	S	0,00
-603612	41-057-016-00193-00004	62000	PASTOS PERMANENTES DE 5 O MAS AÑOS-SIN VARIEDAD	S	2,98
-603611	41-057-016-00193-00002	62000	PASTOS PERMANENTES DE 5 O MAS AÑOS-SIN VARIEDAD	S	0,97
-603610	41-057-016-00193-00001	62000	PASTOS PERMANENTES DE 5 O MAS AÑOS-SIN VARIEDAD	S	3,12
-603609	41-057-016-00191-00001	62000	PASTOS PERMANENTES DE 5 O MAS AÑOS-SIN VARIEDAD	S	0,25
-603607	41-057-016-00175-00003	62000	PASTOS PERMANENTES DE 5 O MAS AÑOS-SIN VARIEDAD	S	4,39
-603606	41-057-016-00141-00008	62000	PASTOS PERMANENTES DE 5 O MAS AÑOS-SIN VARIEDAD	S	0,00

(1) Superficie declarada admisible ajustada con la superficie comprometida.  
(2) Factor de penalización valorando el alcance para el tipo de compromiso.

Puede verificar la integridad de una copia de este documento mediante la lectura del código QR adjunto o mediante el acceso a la dirección <https://ws050.juntadeandalucia.es/verificarFirma> indicando el código de VERIFICACIÓN

FIRMADO POR

RAQUEL MARIA ESPIN CRESPO

18/12/2024

VERIFICACIÓN

Pk2jmUCNT2ZVULXR6LZ4ED5BQV9F2A

PÁG. 1498/2017





**Datos considerados para el Cálculo de la Carga Ganadera mínima y máxima del expediente****Recintos Determinados para el Cálculo de Garga Ganadera Máxima**

REF.	REFERENCIA SIGPAC	CULTIVO	DESCRIPCIÓN CULTIVO	SUP.	
				S/R	RESUELTA (ha)
-603605	41-057-016-00141-00006	62000	PASTOS PERMANENTES DE 5 O MAS AÑOS-SIN VARIEDAD	S	0,08
-603604	41-057-016-00141-00004	62000	PASTOS PERMANENTES DE 5 O MAS AÑOS-SIN VARIEDAD	S	2,82
-603603	41-057-016-00141-00003	62000	PASTOS PERMANENTES DE 5 O MAS AÑOS-SIN VARIEDAD	S	0,00
-603602	41-057-016-00141-00002	62000	PASTOS PERMANENTES DE 5 O MAS AÑOS-SIN VARIEDAD	S	0,18
-603601	41-057-015-00149-00001	62000	PASTOS PERMANENTES DE 5 O MAS AÑOS-SIN VARIEDAD	S	0,41
-603600	41-057-015-00148-00001	62000	PASTOS PERMANENTES DE 5 O MAS AÑOS-SIN VARIEDAD	S	0,39
-603599	41-057-015-00147-00001	62000	PASTOS PERMANENTES DE 5 O MAS AÑOS-SIN VARIEDAD	S	0,35
-603598	41-057-015-00146-00001	62000	PASTOS PERMANENTES DE 5 O MAS AÑOS-SIN VARIEDAD	S	0,35
-603597	41-057-015-00145-00001	62000	PASTOS PERMANENTES DE 5 O MAS AÑOS-SIN VARIEDAD	S	0,20
-603596	41-057-015-00083-00003	62000	PASTOS PERMANENTES DE 5 O MAS AÑOS-SIN VARIEDAD	S	17,18
-603595	41-057-015-00082-00001	62000	PASTOS PERMANENTES DE 5 O MAS AÑOS-SIN VARIEDAD	S	2,47
-603594	41-057-015-00075-00001	62000	PASTOS PERMANENTES DE 5 O MAS AÑOS-SIN VARIEDAD	S	9,12
-603593	41-057-015-00072-00001	62000	PASTOS PERMANENTES DE 5 O MAS AÑOS-SIN VARIEDAD	S	1,44
-603591	41-057-015-00071-00005	62000	PASTOS PERMANENTES DE 5 O MAS AÑOS-SIN VARIEDAD	S	0,32
-603590	41-057-015-00071-00004	62000	PASTOS PERMANENTES DE 5 O MAS AÑOS-SIN VARIEDAD	S	0,01
-603589	41-057-015-00071-00003	62000	PASTOS PERMANENTES DE 5 O MAS AÑOS-SIN VARIEDAD	S	1,52
-603588	41-057-015-00071-00002	62000	PASTOS PERMANENTES DE 5 O MAS AÑOS-SIN VARIEDAD	S	0,69
-603587	41-057-015-00071-00001	62000	PASTOS PERMANENTES DE 5 O MAS AÑOS-SIN VARIEDAD	S	0,99
-603586	41-057-015-00070-00003	62000	PASTOS PERMANENTES DE 5 O MAS AÑOS-SIN VARIEDAD	S	0,36
-603585	41-057-015-00070-00002	62000	PASTOS PERMANENTES DE 5 O MAS AÑOS-SIN VARIEDAD	S	0,64
-603584	41-057-015-00070-00001	62000	PASTOS PERMANENTES DE 5 O MAS AÑOS-SIN VARIEDAD	S	0,01
-603583	41-057-015-00068-00001	62000	PASTOS PERMANENTES DE 5 O MAS AÑOS-SIN VARIEDAD	S	0,75
-603582	41-057-015-00067-00001	62000	PASTOS PERMANENTES DE 5 O MAS AÑOS-SIN VARIEDAD	S	0,58
-603581	41-057-015-00065-00002	62000	PASTOS PERMANENTES DE 5 O MAS AÑOS-SIN VARIEDAD	S	0,36
-603580	41-057-015-00065-00001	62000	PASTOS PERMANENTES DE 5 O MAS AÑOS-SIN VARIEDAD	S	0,45
-603579	41-057-015-00064-00002	62000	PASTOS PERMANENTES DE 5 O MAS AÑOS-SIN VARIEDAD	S	1,84
-603578	41-057-015-00064-00001	62000	PASTOS PERMANENTES DE 5 O MAS AÑOS-SIN VARIEDAD	S	0,94
-603577	41-057-015-00063-00003	62000	PASTOS PERMANENTES DE 5 O MAS AÑOS-SIN VARIEDAD	S	8,13
-603576	41-057-015-00063-00002	62000	PASTOS PERMANENTES DE 5 O MAS AÑOS-SIN VARIEDAD	S	1,02
-603575	41-057-015-00053-00001	62000	PASTOS PERMANENTES DE 5 O MAS AÑOS-SIN VARIEDAD	S	0,21
-603574	41-057-015-00052-00001	62000	PASTOS PERMANENTES DE 5 O MAS AÑOS-SIN VARIEDAD	S	0,27
-603573	41-057-015-00051-00001	62000	PASTOS PERMANENTES DE 5 O MAS AÑOS-SIN VARIEDAD	S	0,29
-603572	41-057-015-00050-00001	62000	PASTOS PERMANENTES DE 5 O MAS AÑOS-SIN VARIEDAD	S	0,97
-603571	41-057-015-00049-00001	62000	PASTOS PERMANENTES DE 5 O MAS AÑOS-SIN VARIEDAD	S	0,13
-603570	41-057-015-00043-00001	62000	PASTOS PERMANENTES DE 5 O MAS AÑOS-SIN VARIEDAD	S	0,10
-603569	41-057-015-00040-00001	62000	PASTOS PERMANENTES DE 5 O MAS AÑOS-SIN VARIEDAD	S	0,25

(1) Superficie declarada admisible ajustada con la superficie comprometida.  
(2) Factor de penalización valorando el alcance para el tipo de compromiso.

Puede verificar la integridad de una copia de este documento mediante la lectura del código QR adjunto o mediante el acceso a la dirección <https://ws050.juntadeandalucia.es/verificarFirma> indicando el código de VERIFICACIÓN

FIRMADO POR	RAQUEL MARIA ESPIN CRESPO	18/12/2024	
VERIFICACIÓN	Pk2jmUCNT2ZVULXR6LZ4ED5BQV9F2A	PÁG. 1499/2017	

**Datos considerados para el Cálculo de la Carga Ganadera mínima y máxima del expediente****Recintos Determinados para el Cálculo de Garga Ganadera Máxima**

REF.	REFERENCIA SIGPAC	CULTIVO	DESCRIPCIÓN CULTIVO	SUP.	
				S/R	RESUELTA (ha)
-603568	41-057-014-00009-00001	62000	PASTOS PERMANENTES DE 5 O MAS AÑOS-SIN VARIEDAD	S	0,11
-603567	41-057-014-00005-00002	62000	PASTOS PERMANENTES DE 5 O MAS AÑOS-SIN VARIEDAD	S	10,47
-603566	41-057-014-00007-00001	62000	PASTOS PERMANENTES DE 5 O MAS AÑOS-SIN VARIEDAD	S	5,89
-603395	41-057-014-00005-00001	62000	PASTOS PERMANENTES DE 5 O MAS AÑOS-SIN VARIEDAD	S	2,76
-596905	41-057-019-00052-00022	62000	PASTOS PERMANENTES DE 5 O MAS AÑOS-SIN VARIEDAD	S	1,17
1700000006689222	41-057-019-00030-00001	62000	PASTOS PERMANENTES DE 5 O MAS AÑOS-SIN VARIEDAD	S	0,00
1700000006689259	41-057-015-00058-00001	62000	PASTOS PERMANENTES DE 5 O MAS AÑOS-SIN VARIEDAD	S	0,13
1700000006689264	41-057-016-00058-00001	62000	PASTOS PERMANENTES DE 5 O MAS AÑOS-SIN VARIEDAD	S	17,66
1700000006689266	41-057-015-00083-00002	62000	PASTOS PERMANENTES DE 5 O MAS AÑOS-SIN VARIEDAD	S	0,00
1700000006689269	41-057-018-00073-00001	62000	PASTOS PERMANENTES DE 5 O MAS AÑOS-SIN VARIEDAD	S	0,00

**Incidencias de carga ganadera****INCIDENCIA DESCRIPCIÓN**

100407	Explotación solicitada no forma parte de ningún organismo de control autorizado para la producción ecológica en Andalucía o fecha de inscripción posterior al plazo establecido ( Anexo I. Criterios de Subvencionabilidad. Orden 28 de marzo de 2023 ). Explotación:ES410570000099 Especie:PORCINO
--------	--

(1) Superficie declarada admisible ajustada con la superficie comprometida.  
(2) Factor de penalización valorando el alcance para el tipo de compromiso.

Puede verificar la integridad de una copia de este documento mediante la lectura del código QR adjunto o mediante el acceso a la dirección <https://ws050.juntadeandalucia.es/verificarFirma> indicando el código de VERIFICACIÓN

FIRMADO POR	RAQUEL MARIA ESPIN CRESPO	18/12/2024
VERIFICACIÓN	Pk2jmUCNT2ZVULXR6LZ4ED5BQV9F2A	PÁG. 1500/2017





**APELLIDOS Y NOMBRE / RAZÓN SOCIAL**

MOPASA LOPEZ SANCHEZ SL

**NIF**

\*\*\*5618\*

**EXPEDIENTE**

1238069

**ANUALIDAD DE PAGO**

1ª

**IMPORTE POR ANUALIDAD**

	2023	2024	2025	2026	2027
IMPORTE MÁXIMO SUBVENCIONABLE	16.077,25 €	16.077,25 €	16.077,25 €	16.077,25 €	16.077,25 €
IMPORTE MEDIO DE TRANSFERENCIA (€/ha)	139,80 €	139,80 €	139,80 €	139,80 €	139,80 €

**RESUMEN DE UNIDADES**

Cód	GRUPO DE PAGO	Sup. Dec. Admisible (ha)	Sup. Comprometida (ha)	Sup. ajustada compromiso (1) (ha)	% sobredec.	Sup. Resuelta (ha)	Importe Declarado	Importe Topado	Importe Resuelto	Importe tras sobredec.
428	PASTOS ASOCIADOS A GANADERÍA ECOLÓGICA	122,41		75,00	0,00	75,00	6.161,25	6.161,25	6.161,25	6.161,25
429	OLIVAR	185,51		40,00	0,00	40,00	9.916,00	9.916,00	9.916,00	9.916,00
<b>TOTAL</b>		307,92	115,00	115,00		115,00	16.077,25	16.077,25	16.077,25	16.077,25

**APLICACIÓN DE REDUCCIONES Y PENALIZACIONES**

GRUPO DE PAGO	Importe Calculado	Importe prereduc.	Criterios de subvencionabilidad y compromisos	Presentación tardía	Omisión declaración	Condicionalidad	IMPORTE (Euros) RESUELTO
OLIVAR	9.916,00	9.916,00	0,00	0,00	0,00	0,00	9.916,00
PASTOS ASOCIADOS A GANADERÍA	6.161,25	6.161,25	0,00	0,00	0,00	0,00	6.161,25
<b>TOTAL</b>	16.077,25	16.077,25					16.077,25

**RESUMEN DE PAGOS**

	RESUELTO	FEADER	MAPA	CAPADR
OLIVAR - Pago realizado	9.916,00 €	8.428,60 €	972,76 €	514,64 €
PASTOS ASOCIADOS A GANADERÍA ECOLÓGICA - Pago realizado	6.161,25 €	5.237,06 €	604,42 €	319,77 €
<b>TOTAL</b>	16.077,25 €	13.665,66 €	1.577,18 €	834,41 €

(1) Superficie declarada admisible ajustada con la superficie comprometida.  
 (2) Factor de penalización valorando el alcance para el tipo de compromiso.

Puede verificar la integridad de una copia de este documento mediante la lectura del código QR adjunto o mediante el acceso a la dirección <https://ws050.juntadeandalucia.es/verificarFirma> indicando el código de VERIFICACIÓN

FIRMADO POR

RAQUEL MARIA ESPIN CRESPO

18/12/2024

VERIFICACIÓN

Pk2jmUCNT2ZVULXR6LZ4ED5BQV9F2A

PÁG. 1501/2017





## RECINTOS RESUELTOS

REF.	REFERENCIA SIGPAC	CULTIVO	DESCRIPCIÓN CULTIVO	S/R	G.PAGO	PEND. MEDIA (%)	SUP. DEC. ADMISIBLE (ha)	SUP. COMPROM. (ha)	SUP. AJUSTADA COMPR.(1) (ha)	SUP. CONV. SIGPAC (ha)	SUP. CERTIF. (ha)	SUP. CAMPO (ha)	SUP. CAMPO DET. CULT. DECLARADO (ha)	SUP. DEC. REDUCIDA (ha)	SUP. RESUELTA (ha)
-1308809	41-033-022-00013-005	62000	PASTOS PERMANENTES DE 5 O MAS AÑOS-SIN VARIEDAD	S	428	49,20	0,08	0,08	0,08		0,13			0,08	0,08
-1308807	41-033-010-09001-004	62000	PASTOS PERMANENTES DE 5 O MAS AÑOS-SIN VARIEDAD	S	428	10,60	0,38	0,38	0,38		0,38			0,38	0,38
-1041538	41-033-035-00018-043	20000	BARBECHO TRADICIONAL-SIN VARIEDAD	S	428	11,20	0,14	0,14	0,14		0,14			0,14	0,14
-1041537	41-033-022-00001-002	62000	PASTOS PERMANENTES DE 5 O MAS AÑOS-SIN VARIEDAD	S	428	5,90	0,81	0,81	0,81		0,81			0,81	0,81
1700000006565003	41-033-010-00007-001	62000	PASTOS PERMANENTES DE 5 O MAS AÑOS-SIN VARIEDAD	S	428	7,30	4,77	4,77	4,77		4,77			4,77	4,77
1700000006565006	41-033-022-00015-001	63000	PASTOS DE MENOS DE 5 AÑOS-SIN VARIEDAD	S	428	14,20	3,06	3,06	3,06		3,06			3,06	3,06
1700000006565007	41-033-022-00015-021	63000	PASTOS DE MENOS DE 5 AÑOS-SIN VARIEDAD	S	428	11,10	2,59	2,59	2,59		2,59			2,59	2,59
1700000006565008	41-033-022-00015-002	62000	PASTOS PERMANENTES DE 5 O MAS AÑOS-SIN VARIEDAD	S	428	39,00	2,80	2,80	2,80		3,29			2,80	2,80
1700000006565009	41-033-022-00042-002	62000	PASTOS PERMANENTES DE 5 O MAS AÑOS-SIN VARIEDAD	S	428	33,20	0,01	0,01	0,01		0,01			0,01	0,01
1700000006565010	41-033-022-00015-005	62000	PASTOS PERMANENTES DE 5 O MAS AÑOS-SIN VARIEDAD	S	428	33,10	12,20	12,20	12,20		16,27			12,20	12,20
1700000006565011	41-033-022-00015-020	62000	PASTOS PERMANENTES DE 5 O MAS AÑOS-SIN VARIEDAD	S	428	12,90	0,73	0,73	0,73		0,86			0,73	0,73
1700000006565012	41-033-022-00015-004	62000	PASTOS PERMANENTES DE 5 O MAS AÑOS-SIN VARIEDAD	S	428	14,40	0,74	0,74	0,74		0,87			0,74	0,74
1700000006565013	41-033-022-00027-001	62000	PASTOS PERMANENTES DE 5 O MAS AÑOS-SIN VARIEDAD	S	428	22,50	5,46	5,46	5,46		5,46			5,46	5,46
1700000006565014	41-033-034-00016-010	62000	PASTOS PERMANENTES DE 5 O MAS AÑOS-SIN VARIEDAD	S	428	41,40	0,04	0,04	0,04		0,08			0,04	0,04
1700000006565021	41-033-034-00016-015	62000	PASTOS PERMANENTES DE 5 O MAS AÑOS-SIN VARIEDAD	S	428	37,00	0,02	0,02	0,02		0,06			0,02	0,02
1700000006565030	41-033-022-00004-002	62000	PASTOS PERMANENTES DE 5 O MAS AÑOS-SIN VARIEDAD	S	428	14,20	0,56	0,56	0,56		0,56			0,56	0,56
1700000006565032	41-033-022-00004-013	62000	PASTOS PERMANENTES DE 5 O MAS AÑOS-SIN VARIEDAD	S	428	18,00	0,11	0,11	0,11		0,11			0,11	0,11
1700000006565033	41-033-022-00004-014	62000	PASTOS PERMANENTES DE 5 O MAS AÑOS-SIN VARIEDAD	S	428	12,40	0,02	0,02	0,02		0,02			0,02	0,02
1700000006565034	41-033-022-00002-031	62000	PASTOS PERMANENTES DE 5 O MAS AÑOS-SIN VARIEDAD	S	428	28,10	0,03	0,03	0,03		0,04			0,03	0,03
1700000006565035	41-033-022-00004-012	62000	PASTOS PERMANENTES DE 5 O MAS AÑOS-SIN VARIEDAD	S	428	11,50	0,09	0,09	0,09		0,09			0,09	0,09
1700000006565036	41-033-022-00002-001	62000	PASTOS PERMANENTES DE 5 O MAS AÑOS-SIN VARIEDAD	S	428	21,40	0,56	0,56	0,56		0,56			0,56	0,56
1700000006565037	41-033-022-00004-004	62000	PASTOS PERMANENTES DE 5 O MAS AÑOS-SIN VARIEDAD	S	428	7,60	0,18	0,18	0,18		0,27			0,18	0,18
1700000006565038	41-033-022-00004-007	62000	PASTOS PERMANENTES DE 5 O MAS AÑOS-SIN VARIEDAD	S	428	30,00	0,18	0,18	0,18		0,18			0,18	0,18
1700000006565039	41-033-022-00002-012	62000	PASTOS PERMANENTES DE 5 O MAS AÑOS-SIN VARIEDAD	S	428	28,10	1,59	1,59	1,59		1,87			1,59	1,59
1700000006565040	41-033-022-00002-023	62000	PASTOS PERMANENTES DE 5 O MAS AÑOS-SIN VARIEDAD	S	428	25,00	0,02	0,02	0,02		0,02			0,02	0,02
1700000006565041	41-033-022-00004-005	62000	PASTOS PERMANENTES DE 5 O MAS AÑOS-SIN VARIEDAD	S	428	11,30	0,05	0,05	0,05		0,10			0,05	0,05
1700000006565042	41-033-022-00002-003	62000	PASTOS PERMANENTES DE 5 O MAS AÑOS-SIN VARIEDAD	S	428	22,80	0,03	0,03	0,03		0,04			0,03	0,03
1700000006565044	41-033-022-00002-008	62000	PASTOS PERMANENTES DE 5 O MAS AÑOS-SIN VARIEDAD	S	428	10,50	0,05	0,05	0,05		0,06			0,05	0,05
1700000006565060	41-033-022-00002-024	62000	PASTOS PERMANENTES DE 5 O MAS AÑOS-SIN VARIEDAD	S	428	23,70	0,03	0,03	0,03		0,03			0,03	0,03
1700000006565076	41-033-022-00002-009	62000	PASTOS PERMANENTES DE 5 O MAS AÑOS-SIN VARIEDAD	S	428	7,30	0,08	0,08	0,08		0,10			0,08	0,08
1700000006565083	41-033-010-00008-001	62000	PASTOS PERMANENTES DE 5 O MAS AÑOS-SIN VARIEDAD	S	428	8,20	2,70	2,70	2,70		2,70			2,70	2,70
1700000006565085	41-033-035-00017-001	62000	PASTOS PERMANENTES DE 5 O MAS AÑOS-SIN VARIEDAD	S	428	19,00	2,75	2,75	2,75		2,75			2,75	2,75
1700000006565091	41-033-010-00007-002	62000	PASTOS PERMANENTES DE 5 O MAS AÑOS-SIN VARIEDAD	S	428	5,50	0,22	0,22	0,22		0,22			0,22	0,22
1700000006565103	41-033-022-00002-007	62000	PASTOS PERMANENTES DE 5 O MAS AÑOS-SIN VARIEDAD	S	428	5,10	0,82	0,82	0,82		0,82			0,82	0,82
1700000006565112	41-033-022-00002-015	62000	PASTOS PERMANENTES DE 5 O MAS AÑOS-SIN VARIEDAD	S	428	7,70	0,11	0,11	0,11		0,17			0,11	0,11
1700000006565113	41-033-035-00025-027	62000	PASTOS PERMANENTES DE 5 O MAS AÑOS-SIN VARIEDAD	S	428	24,00	0,06	0,06	0,06		0,14			0,06	0,06
1700000006565114	41-033-035-00025-026	62000	PASTOS PERMANENTES DE 5 O MAS AÑOS-SIN VARIEDAD	S	428	38,40	0,07	0,07	0,07		0,27			0,07	0,07
1700000006565115	41-033-010-00011-006	62000	PASTOS PERMANENTES DE 5 O MAS AÑOS-SIN VARIEDAD	S	428	7,80	3,17	3,17	3,17		3,17			3,17	3,17
1700000006565125	41-033-035-00115-002	62000	PASTOS PERMANENTES DE 5 O MAS AÑOS-SIN VARIEDAD	S	428	27,40	0,20	0,20	0,20		0,44			0,20	0,20
1700000006565126	41-033-035-00115-003	62000	PASTOS PERMANENTES DE 5 O MAS AÑOS-SIN VARIEDAD	S	428	14,00	7,64	7,64	7,64		8,99			7,64	7,64
1700000006565127	41-033-010-00011-001	62000	PASTOS PERMANENTES DE 5 O MAS AÑOS-SIN VARIEDAD	S	428	20,80	0,46	0,46	0,46		0,46			0,46	0,46
1700000006565128	41-033-010-00011-004	62000	PASTOS PERMANENTES DE 5 O MAS AÑOS-SIN VARIEDAD	S	428	27,40	65,41	65,41	65,41		65,41			65,41	65,41
1700000006565131	41-033-035-00044-012	62000	PASTOS PERMANENTES DE 5 O MAS AÑOS-SIN VARIEDAD	S	428	9,60	0,46	0,46	0,46		0,61			0,46	0,46
1700000006565136	41-033-035-00025-021	62000	PASTOS PERMANENTES DE 5 O MAS AÑOS-SIN VARIEDAD	S	428	17,90	0,05	0,05	0,05		0,13			0,05	0,05
1700000006565139	41-033-035-00082-003	62000	PASTOS PERMANENTES DE 5 O MAS AÑOS-SIN VARIEDAD	S	428	17,40	0,88	0,88	0,88		1,35			0,88	0,88
1700000006565043	41-033-022-00015-010	101010	OLIVAR-PICUAL	S	429	18,20	0,01	0,01	0,01		0,01			0,01	0,01
1700000006565045	41-033-034-00016-013	101010	OLIVAR-PICUAL	S	429	41,20	1,84	1,84	1,84		1,84			1,84	1,84
1700000006565047	41-033-034-00016-016	101010	OLIVAR-PICUAL	S	429	35,30	2,42	2,42	2,42		2,42			2,42	2,42
1700000006565050	41-033-035-00025-006	101010	OLIVAR-PICUAL	S	429	31,50	57,56	0,12	0,12		0,12			0,12	0,12
1700000006565055	41-033-022-00004-008	101010	OLIVAR-PICUAL	S	429	4,60	0,06	0,06	0,06		0,06			0,06	0,06
1700000006565056	41-033-022-00004-010	101010	OLIVAR-PICUAL	S	429	19,10	0,03	0,03	0,03		0,03			0,03	0,03
1700000006565057	41-033-034-00016-017	101010	OLIVAR-PICUAL	S	429	37,00	4,89	4,89	4,89		4,89			4,89	4,89
1700000006565058	41-033-022-00004-003	101010	OLIVAR-PICUAL	S	429	22,90	1,93	1,93	1,93		1,93			1,93	1,93
1700000006565061	41-033-022-00002-025	101010	OLIVAR-PICUAL	S	429	7,40	5,60	0,05	0,05		0,05			0,05	0,05
1700000006565064	41-033-022-00015-017	101010	OLIVAR-PICUAL	S	429	18,30	0,99	0,10	0,10		0,10			0,10	0,10
1700000006565065	41-033-022-00004-001	101010	OLIVAR-PICUAL	S	429	23,90	0,25	0,25	0,25		0,25			0,25	0,25

(1) Superficie declarada admisible ajustada con la superficie comprometida.  
(2) Factor de penalización valorando el alcance para el tipo de compromiso.

Puede verificar la integridad de una copia de este documento mediante la lectura del código QR adjunto o mediante el acceso a la dirección <https://ws050.juntadeandalucia.es/verificarFirma> indicando el código de VERIFICACIÓN

FIRMADO POR

RAQUEL MARIA ESPIN CRESPO

18/12/2024

VERIFICACIÓN

Pk2jmUCNT2ZVULXR6LZ4ED5BQV9F2A

PÁG. 1502/2017



**RECINTOS RESUELTOS**

REF.	REFERENCIA SIGPAC	CULTIVO	DESCRIPCIÓN CULTIVO	S/R	G.PAGO	PEND. MEDIA (%)	SUP. ADMISIBLE (ha)	SUP. COMPROM. (ha)	SUP. AJUSTADA COMPR.(1) (ha)	SUP. CONV. SIGPAC (ha)	SUP. CERTIF. (ha)	SUP. CAMPO (ha)	SUP. CAMPO DETER. CULT. DECLARADO (ha)	SUP. DEC. REDUCIDA (ha)	SUP. RESUELTA (ha)
170000006565066	41-033-022-00015-015	101010	OLIVAR-PICUAL	S	429	12,50	0,10	0,10	0,10		0,10			0,10	0,10
170000006565067	41-033-022-00002-033	101010	OLIVAR-PICUAL	S	429	8,50	5,15	5,15	5,15		5,15			5,15	5,15
170000006565068	41-033-022-00009-001	101010	OLIVAR-PICUAL	S	429	26,30	8,10	8,10	8,10		8,10			8,10	8,10
170000006565071	41-033-022-00015-017	101010	OLIVAR-PICUAL	S	429	18,30	8,95	0,89	0,89		0,89			0,89	0,89
170000006565072	41-033-034-00016-003	101010	OLIVAR-PICUAL	S	429	44,20	6,33	6,33	6,33		6,33			6,33	6,33
170000006565090	41-033-035-00029-001	101010	OLIVAR-PICUAL	S	429	35,70	1,76	1,76	1,76		1,76			1,76	1,76
170000006565096	41-033-035-00044-002	101010	OLIVAR-PICUAL	S	429	27,20	20,23	20,23	20,23		20,23			20,23	20,23
170000006565099	41-033-035-00025-022	101010	OLIVAR-PICUAL	S	429	14,90	12,95	0,09	0,09		0,09			0,09	0,09
170000006565104	41-033-035-00082-001	101010	OLIVAR-PICUAL	S	429	24,90	11,63	11,63	11,63		11,63			11,63	11,63
170000006565105	41-033-035-00115-001	101010	OLIVAR-PICUAL	S	429	25,00	7,93	7,93	7,93		7,93			7,93	7,93
170000006565106	41-033-022-00002-004	101010	OLIVAR-PICUAL	S	429	22,60	7,86	7,86	7,86		7,86			7,86	7,86
170000006565110	41-033-038-00018-001	101010	OLIVAR-PICUAL	S	429	36,30	18,27	18,27	18,27		18,27			18,27	18,27
170000006565123	41-033-035-00025-012	101010	OLIVAR-PICUAL	S	429	36,70	0,43	0,43	0,43		0,43			0,43	0,43
170000006565130	41-033-035-00044-013	101010	OLIVAR-PICUAL	S	429	12,70	0,14	0,14	0,14		0,14			0,14	0,14
170000006565138	41-033-035-00082-007	101010	OLIVAR-PICUAL	S	429	7,80	0,10	0,10	0,10		0,10			0,10	0,10

**INCIDENCIAS****INCIDENCIA DESCRIPCIÓN**

- 100407 Explotación solicitada no forma parte de ningún organismo de control autorizado para la producción ecológica en Andalucía o fecha de inscripción posterior al plazo establecido ( Anexo I. Criterios de Subvencionabilidad. Orden 28 de marzo de 2023 ).  
Explotación:ES410330000532 Especie:PORCINO
- 100424 Solicita recinto que no está comprometido para la operación.  
Ref:-1542446 Recinto:41-033-022-00002-00025 Cultivo:101010 OLIVAR-PICUAL Secano  
Ref:170000006565015 Recinto:41-033-034-00016-00007 Cultivo:62000 PASTOS PERMANENTES DE 5 O MAS AÑOS-SIN VARIEDAD Secano  
Ref:170000006565020 Recinto:41-033-035-00025-00001 Cultivo:62000 PASTOS PERMANENTES DE 5 O MAS AÑOS-SIN VARIEDAD Secano  
Ref:170000006565023 Recinto:41-033-035-00025-00003 Cultivo:62000 PASTOS PERMANENTES DE 5 O MAS AÑOS-SIN VARIEDAD Secano  
Ref:170000006565022 Recinto:41-033-035-00025-00005 Cultivo:62000 PASTOS PERMANENTES DE 5 O MAS AÑOS-SIN VARIEDAD Secano  
Ref:-1542447 Recinto:41-033-035-00025-00006 Cultivo:101010 OLIVAR-PICUAL Secano  
Ref:-1542448 Recinto:41-033-035-00025-00006 Cultivo:101010 OLIVAR-PICUAL Secano  
Ref:-1542449 Recinto:41-033-035-00025-00006 Cultivo:101010 OLIVAR-PICUAL Secano  
Ref:-1542450 Recinto:41-033-035-00025-00006 Cultivo:101010 OLIVAR-PICUAL Secano  
Ref:-1542451 Recinto:41-033-035-00025-00006 Cultivo:101010 OLIVAR-PICUAL Secano  
Ref:170000006565122 Recinto:41-033-035-00025-00020 Cultivo:62000 PASTOS PERMANENTES DE 5 O MAS AÑOS-SIN VARIEDAD Secano  
Ref:-492735 Recinto:41-033-035-00025-00022 Cultivo:101010 OLIVAR-PICUAL Secano  
Ref:-492736 Recinto:41-033-035-00025-00022 Cultivo:101010 OLIVAR-PICUAL Secano  
Ref:170000006565132 Recinto:41-033-035-00044-00011 Cultivo:62000 PASTOS PERMANENTES DE 5 O MAS AÑOS-SIN VARIEDAD Secano

**Datos considerados para el Cálculo de la Carga Ganadera mínima y máxima del expediente**

Explotación	Especie	Inscrito en Sipea y Admisible	Ugm Calculada para CG Mínima	Ugm Calculada para CG Máxima
ES410330000532	OVINA	SI	81,77	81,77
ES410330000532	PORCINO	NO	0,00	0,30
			81,77	82,07

Superficie determinada para Cálculo Carga Ganadera Mínima: 125,61 ha  
 Superficie determinada para Cálculo Carga Ganadera Máxima: 125,61 ha  
 Carga Ganadera Mínima Expediente: 0,65 ugm/ha  
 Carga Ganadera Máxima Expediente: 0,65 ugm/ha

**Recintos Determinados para el Cálculo de Garga Ganadera Mínima**

REF.	REFERENCIA SIGPAC	CULTIVO	DESCRIPCIÓN CULTIVO	S/R	SUP. RESUELTA (ha)
-1308809	41-033-022-00013-00005	62000	PASTOS PERMANENTES DE 5 O MAS AÑOS-SIN VARIEDAD	S	0,08
-1308807	41-033-010-09001-00004	62000	PASTOS PERMANENTES DE 5 O MAS AÑOS-SIN VARIEDAD	S	0,38
-1041538	41-033-035-00018-00043	20000	BARBECHO TRADICIONAL-SIN VARIEDAD	S	0,14

(1) Superficie declarada admisible ajustada con la superficie comprometida.  
 (2) Factor de penalización valorando el alcance para el tipo de compromiso.

Puede verificar la integridad de una copia de este documento mediante la lectura del código QR adjunto o mediante el acceso a la dirección <https://ws050.juntadeandalucia.es/verificarFirma> indicando el código de VERIFICACIÓN

FIRMADO POR

RAQUEL MARIA ESPIN CRESPO

18/12/2024

VERIFICACIÓN

Pk2jmUCNT2ZVULXR6LZ4ED5BQV9F2A

PÁG. 1503/2017



**Datos considerados para el Cálculo de la Carga Ganadera mínima y máxima del expediente****Recintos Determinados para el Cálculo de Garga Ganadera Mínima**

REF.	REFERENCIA SIGPAC	CULTIVO	DESCRIPCIÓN CULTIVO	SUP.	
				S/R	RESUELTA (ha)
-1041537	41-033-022-00001-00002	62000	PASTOS PERMANENTES DE 5 O MAS AÑOS-SIN VARIEDAD	S	0,81
1700000006565003	41-033-010-00007-00001	62000	PASTOS PERMANENTES DE 5 O MAS AÑOS-SIN VARIEDAD	S	4,77
1700000006565006	41-033-022-00015-00001	63000	PASTOS DE MENOS DE 5 AÑOS-SIN VARIEDAD	S	3,06
1700000006565007	41-033-022-00015-00021	63000	PASTOS DE MENOS DE 5 AÑOS-SIN VARIEDAD	S	2,59
1700000006565008	41-033-022-00015-00002	62000	PASTOS PERMANENTES DE 5 O MAS AÑOS-SIN VARIEDAD	S	2,80
1700000006565009	41-033-022-00042-00002	62000	PASTOS PERMANENTES DE 5 O MAS AÑOS-SIN VARIEDAD	S	0,01
1700000006565010	41-033-022-00015-00005	62000	PASTOS PERMANENTES DE 5 O MAS AÑOS-SIN VARIEDAD	S	12,20
1700000006565011	41-033-022-00015-00020	62000	PASTOS PERMANENTES DE 5 O MAS AÑOS-SIN VARIEDAD	S	0,73
1700000006565012	41-033-022-00015-00004	62000	PASTOS PERMANENTES DE 5 O MAS AÑOS-SIN VARIEDAD	S	0,74
1700000006565013	41-033-022-00027-00001	62000	PASTOS PERMANENTES DE 5 O MAS AÑOS-SIN VARIEDAD	S	5,46
1700000006565014	41-033-034-00016-00010	62000	PASTOS PERMANENTES DE 5 O MAS AÑOS-SIN VARIEDAD	S	0,04
1700000006565015	41-033-034-00016-00007	62000	PASTOS PERMANENTES DE 5 O MAS AÑOS-SIN VARIEDAD	S	3,14
1700000006565021	41-033-034-00016-00015	62000	PASTOS PERMANENTES DE 5 O MAS AÑOS-SIN VARIEDAD	S	0,02
1700000006565030	41-033-022-00004-00002	62000	PASTOS PERMANENTES DE 5 O MAS AÑOS-SIN VARIEDAD	S	0,56
1700000006565032	41-033-022-00004-00013	62000	PASTOS PERMANENTES DE 5 O MAS AÑOS-SIN VARIEDAD	S	0,11
1700000006565033	41-033-022-00004-00014	62000	PASTOS PERMANENTES DE 5 O MAS AÑOS-SIN VARIEDAD	S	0,02
1700000006565034	41-033-022-00002-00031	62000	PASTOS PERMANENTES DE 5 O MAS AÑOS-SIN VARIEDAD	S	0,03
1700000006565035	41-033-022-00004-00012	62000	PASTOS PERMANENTES DE 5 O MAS AÑOS-SIN VARIEDAD	S	0,09
1700000006565036	41-033-022-00002-00001	62000	PASTOS PERMANENTES DE 5 O MAS AÑOS-SIN VARIEDAD	S	0,56
1700000006565037	41-033-022-00004-00004	62000	PASTOS PERMANENTES DE 5 O MAS AÑOS-SIN VARIEDAD	S	0,18
1700000006565038	41-033-022-00004-00007	62000	PASTOS PERMANENTES DE 5 O MAS AÑOS-SIN VARIEDAD	S	0,18
1700000006565039	41-033-022-00002-00012	62000	PASTOS PERMANENTES DE 5 O MAS AÑOS-SIN VARIEDAD	S	1,59
1700000006565040	41-033-022-00002-00023	62000	PASTOS PERMANENTES DE 5 O MAS AÑOS-SIN VARIEDAD	S	0,02
1700000006565041	41-033-022-00004-00005	62000	PASTOS PERMANENTES DE 5 O MAS AÑOS-SIN VARIEDAD	S	0,05
1700000006565042	41-033-022-00002-00003	62000	PASTOS PERMANENTES DE 5 O MAS AÑOS-SIN VARIEDAD	S	0,03
1700000006565044	41-033-022-00002-00008	62000	PASTOS PERMANENTES DE 5 O MAS AÑOS-SIN VARIEDAD	S	0,05
1700000006565060	41-033-022-00002-00024	62000	PASTOS PERMANENTES DE 5 O MAS AÑOS-SIN VARIEDAD	S	0,03
1700000006565076	41-033-022-00002-00009	62000	PASTOS PERMANENTES DE 5 O MAS AÑOS-SIN VARIEDAD	S	0,08
1700000006565083	41-033-010-00008-00001	62000	PASTOS PERMANENTES DE 5 O MAS AÑOS-SIN VARIEDAD	S	2,70
1700000006565085	41-033-035-00017-00001	62000	PASTOS PERMANENTES DE 5 O MAS AÑOS-SIN VARIEDAD	S	2,75
1700000006565091	41-033-010-00007-00002	62000	PASTOS PERMANENTES DE 5 O MAS AÑOS-SIN VARIEDAD	S	0,22
1700000006565103	41-033-022-00002-00007	62000	PASTOS PERMANENTES DE 5 O MAS AÑOS-SIN VARIEDAD	S	0,82
1700000006565112	41-033-022-00002-00015	62000	PASTOS PERMANENTES DE 5 O MAS AÑOS-SIN VARIEDAD	S	0,11
1700000006565113	41-033-035-00025-00027	62000	PASTOS PERMANENTES DE 5 O MAS AÑOS-SIN VARIEDAD	S	0,06
1700000006565114	41-033-035-00025-00026	62000	PASTOS PERMANENTES DE 5 O MAS AÑOS-SIN VARIEDAD	S	0,07
1700000006565115	41-033-010-00011-00006	62000	PASTOS PERMANENTES DE 5 O MAS AÑOS-SIN VARIEDAD	S	3,17
1700000006565125	41-033-035-00115-00002	62000	PASTOS PERMANENTES DE 5 O MAS AÑOS-SIN VARIEDAD	S	0,20

(1) Superficie declarada admisible ajustada con la superficie comprometida.  
(2) Factor de penalización valorando el alcance para el tipo de compromiso.

Puede verificar la integridad de una copia de este documento mediante la lectura del código QR adjunto o mediante el acceso a la dirección <https://ws050.juntadeandalucia.es/verificarFirma> indicando el código de VERIFICACIÓN

FIRMADO POR

RAQUEL MARIA ESPIN CRESPO

18/12/2024

VERIFICACIÓN

Pk2jmUCNT2ZVULXR6LZ4ED5BQV9F2A

PÁG. 1504/2017



**Datos considerados para el Cálculo de la Carga Ganadera mínima y máxima del expediente****Recintos Determinados para el Cálculo de Garga Ganadera Mínima**

REF.	REFERENCIA SIGPAC	CULTIVO	DESCRIPCIÓN CULTIVO	SUP.	
				S/R	RESUELTA (ha)
170000006565126	41-033-035-00115-00003	62000	PASTOS PERMANENTES DE 5 O MAS AÑOS-SIN VARIEDAD	S	7,64
170000006565127	41-033-010-00011-00001	62000	PASTOS PERMANENTES DE 5 O MAS AÑOS-SIN VARIEDAD	S	0,46
170000006565128	41-033-010-00011-00004	62000	PASTOS PERMANENTES DE 5 O MAS AÑOS-SIN VARIEDAD	S	65,41
170000006565129	41-033-035-00082-00002	62000	PASTOS PERMANENTES DE 5 O MAS AÑOS-SIN VARIEDAD	S	0,06
170000006565131	41-033-035-00044-00012	62000	PASTOS PERMANENTES DE 5 O MAS AÑOS-SIN VARIEDAD	S	0,46
170000006565136	41-033-035-00025-00021	62000	PASTOS PERMANENTES DE 5 O MAS AÑOS-SIN VARIEDAD	S	0,05
170000006565139	41-033-035-00082-00003	62000	PASTOS PERMANENTES DE 5 O MAS AÑOS-SIN VARIEDAD	S	0,88

**Recintos Determinados para el Cálculo de Garga Ganadera Máxima**

REF.	REFERENCIA SIGPAC	CULTIVO	DESCRIPCIÓN CULTIVO	SUP.	
				S/R	RESUELTA (ha)
-1308809	41-033-022-00013-00005	62000	PASTOS PERMANENTES DE 5 O MAS AÑOS-SIN VARIEDAD	S	0,08
-1308807	41-033-010-09001-00004	62000	PASTOS PERMANENTES DE 5 O MAS AÑOS-SIN VARIEDAD	S	0,38
-1041538	41-033-035-00018-00043	20000	BARBECHO TRADICIONAL-SIN VARIEDAD	S	0,14
-1041537	41-033-022-00001-00002	62000	PASTOS PERMANENTES DE 5 O MAS AÑOS-SIN VARIEDAD	S	0,81
170000006565003	41-033-010-00007-00001	62000	PASTOS PERMANENTES DE 5 O MAS AÑOS-SIN VARIEDAD	S	4,77
170000006565006	41-033-022-00015-00001	63000	PASTOS DE MENOS DE 5 AÑOS-SIN VARIEDAD	S	3,06
170000006565007	41-033-022-00015-00021	63000	PASTOS DE MENOS DE 5 AÑOS-SIN VARIEDAD	S	2,59
170000006565008	41-033-022-00015-00002	62000	PASTOS PERMANENTES DE 5 O MAS AÑOS-SIN VARIEDAD	S	2,80
170000006565009	41-033-022-00042-00002	62000	PASTOS PERMANENTES DE 5 O MAS AÑOS-SIN VARIEDAD	S	0,01
170000006565010	41-033-022-00015-00005	62000	PASTOS PERMANENTES DE 5 O MAS AÑOS-SIN VARIEDAD	S	12,20
170000006565011	41-033-022-00015-00020	62000	PASTOS PERMANENTES DE 5 O MAS AÑOS-SIN VARIEDAD	S	0,73
170000006565012	41-033-022-00015-00004	62000	PASTOS PERMANENTES DE 5 O MAS AÑOS-SIN VARIEDAD	S	0,74
170000006565013	41-033-022-00027-00001	62000	PASTOS PERMANENTES DE 5 O MAS AÑOS-SIN VARIEDAD	S	5,46
170000006565014	41-033-034-00016-00010	62000	PASTOS PERMANENTES DE 5 O MAS AÑOS-SIN VARIEDAD	S	0,04
170000006565015	41-033-034-00016-00007	62000	PASTOS PERMANENTES DE 5 O MAS AÑOS-SIN VARIEDAD	S	3,14
170000006565020	41-033-035-00025-00001	62000	PASTOS PERMANENTES DE 5 O MAS AÑOS-SIN VARIEDAD	S	0,00
170000006565021	41-033-034-00016-00015	62000	PASTOS PERMANENTES DE 5 O MAS AÑOS-SIN VARIEDAD	S	0,02
170000006565022	41-033-035-00025-00005	62000	PASTOS PERMANENTES DE 5 O MAS AÑOS-SIN VARIEDAD	S	0,00
170000006565023	41-033-035-00025-00003	62000	PASTOS PERMANENTES DE 5 O MAS AÑOS-SIN VARIEDAD	S	0,00
170000006565030	41-033-022-00004-00002	62000	PASTOS PERMANENTES DE 5 O MAS AÑOS-SIN VARIEDAD	S	0,56
170000006565032	41-033-022-00004-00013	62000	PASTOS PERMANENTES DE 5 O MAS AÑOS-SIN VARIEDAD	S	0,11
170000006565033	41-033-022-00004-00014	62000	PASTOS PERMANENTES DE 5 O MAS AÑOS-SIN VARIEDAD	S	0,02
170000006565034	41-033-022-00002-00031	62000	PASTOS PERMANENTES DE 5 O MAS AÑOS-SIN VARIEDAD	S	0,03
170000006565035	41-033-022-00004-00012	62000	PASTOS PERMANENTES DE 5 O MAS AÑOS-SIN VARIEDAD	S	0,09
170000006565036	41-033-022-00002-00001	62000	PASTOS PERMANENTES DE 5 O MAS AÑOS-SIN VARIEDAD	S	0,56
170000006565037	41-033-022-00004-00004	62000	PASTOS PERMANENTES DE 5 O MAS AÑOS-SIN VARIEDAD	S	0,18
170000006565038	41-033-022-00004-00007	62000	PASTOS PERMANENTES DE 5 O MAS AÑOS-SIN VARIEDAD	S	0,18

(1) Superficie declarada admisible ajustada con la superficie comprometida.  
(2) Factor de penalización valorando el alcance para el tipo de compromiso.

Puede verificar la integridad de una copia de este documento mediante la lectura del código QR adjunto o mediante el acceso a la dirección <https://ws050.juntadeandalucia.es/verificarFirma> indicando el código de VERIFICACIÓN

FIRMADO POR

RAQUEL MARIA ESPIN CRESPO

18/12/2024

VERIFICACIÓN

Pk2jmUCNT2ZVULXR6LZ4ED5BQV9F2A

PÁG. 1505/2017



**Datos considerados para el Cálculo de la Carga Ganadera mínima y máxima del expediente****Recintos Determinados para el Cálculo de Garga Ganadera Máxima**

REF.	REFERENCIA SIGPAC	CULTIVO	DESCRIPCIÓN CULTIVO	S/R	SUP.
					RESUELTA (ha)
1700000006565039	41-033-022-00002-00012	62000	PASTOS PERMANENTES DE 5 O MAS AÑOS-SIN VARIEDAD	S	1,59
1700000006565040	41-033-022-00002-00023	62000	PASTOS PERMANENTES DE 5 O MAS AÑOS-SIN VARIEDAD	S	0,02
1700000006565041	41-033-022-00004-00005	62000	PASTOS PERMANENTES DE 5 O MAS AÑOS-SIN VARIEDAD	S	0,05
1700000006565042	41-033-022-00002-00003	62000	PASTOS PERMANENTES DE 5 O MAS AÑOS-SIN VARIEDAD	S	0,03
1700000006565044	41-033-022-00002-00008	62000	PASTOS PERMANENTES DE 5 O MAS AÑOS-SIN VARIEDAD	S	0,05
1700000006565060	41-033-022-00002-00024	62000	PASTOS PERMANENTES DE 5 O MAS AÑOS-SIN VARIEDAD	S	0,03
1700000006565076	41-033-022-00002-00009	62000	PASTOS PERMANENTES DE 5 O MAS AÑOS-SIN VARIEDAD	S	0,08
1700000006565083	41-033-010-00008-00001	62000	PASTOS PERMANENTES DE 5 O MAS AÑOS-SIN VARIEDAD	S	2,70
1700000006565085	41-033-035-00017-00001	62000	PASTOS PERMANENTES DE 5 O MAS AÑOS-SIN VARIEDAD	S	2,75
1700000006565091	41-033-010-00007-00002	62000	PASTOS PERMANENTES DE 5 O MAS AÑOS-SIN VARIEDAD	S	0,22
1700000006565103	41-033-022-00002-00007	62000	PASTOS PERMANENTES DE 5 O MAS AÑOS-SIN VARIEDAD	S	0,82
1700000006565112	41-033-022-00002-00015	62000	PASTOS PERMANENTES DE 5 O MAS AÑOS-SIN VARIEDAD	S	0,11
1700000006565113	41-033-035-00025-00027	62000	PASTOS PERMANENTES DE 5 O MAS AÑOS-SIN VARIEDAD	S	0,06
1700000006565114	41-033-035-00025-00026	62000	PASTOS PERMANENTES DE 5 O MAS AÑOS-SIN VARIEDAD	S	0,07
1700000006565115	41-033-010-00011-00006	62000	PASTOS PERMANENTES DE 5 O MAS AÑOS-SIN VARIEDAD	S	3,17
1700000006565116	41-033-038-00018-00002	62000	PASTOS PERMANENTES DE 5 O MAS AÑOS-SIN VARIEDAD	S	0,00
1700000006565121	41-033-035-00025-00019	62000	PASTOS PERMANENTES DE 5 O MAS AÑOS-SIN VARIEDAD	S	0,00
1700000006565122	41-033-035-00025-00020	62000	PASTOS PERMANENTES DE 5 O MAS AÑOS-SIN VARIEDAD	S	0,00
1700000006565124	41-033-035-00025-00013	62000	PASTOS PERMANENTES DE 5 O MAS AÑOS-SIN VARIEDAD	S	0,00
1700000006565125	41-033-035-00115-00002	62000	PASTOS PERMANENTES DE 5 O MAS AÑOS-SIN VARIEDAD	S	0,20
1700000006565126	41-033-035-00115-00003	62000	PASTOS PERMANENTES DE 5 O MAS AÑOS-SIN VARIEDAD	S	7,64
1700000006565127	41-033-010-00011-00001	62000	PASTOS PERMANENTES DE 5 O MAS AÑOS-SIN VARIEDAD	S	0,46
1700000006565128	41-033-010-00011-00004	62000	PASTOS PERMANENTES DE 5 O MAS AÑOS-SIN VARIEDAD	S	65,41
1700000006565129	41-033-035-00082-00002	62000	PASTOS PERMANENTES DE 5 O MAS AÑOS-SIN VARIEDAD	S	0,06
1700000006565131	41-033-035-00044-00012	62000	PASTOS PERMANENTES DE 5 O MAS AÑOS-SIN VARIEDAD	S	0,46
1700000006565132	41-033-035-00044-00011	62000	PASTOS PERMANENTES DE 5 O MAS AÑOS-SIN VARIEDAD	S	0,00
1700000006565135	41-033-035-00025-00025	62000	PASTOS PERMANENTES DE 5 O MAS AÑOS-SIN VARIEDAD	S	0,00
1700000006565136	41-033-035-00025-00021	62000	PASTOS PERMANENTES DE 5 O MAS AÑOS-SIN VARIEDAD	S	0,05
1700000006565139	41-033-035-00082-00003	62000	PASTOS PERMANENTES DE 5 O MAS AÑOS-SIN VARIEDAD	S	0,88

**Incidencias de carga ganadera****INCIDENCIA DESCRIPCIÓN**

100407 Explotación solicitada no forma parte de ningún organismo de control autorizado para la producción ecológica en Andalucía o fecha de inscripción posterior al plazo establecido ( Anexo I. Criterios de Subvencionabilidad. Orden 28 de marzo de 2023 ).  
Explotación:ES410330000532 Especie:PORCINO

(1) Superficie declarada admisible ajustada con la superficie comprometida.  
(2) Factor de penalización valorando el alcance para el tipo de compromiso.

Puede verificar la integridad de una copia de este documento mediante la lectura del código QR adjunto o mediante el acceso a la dirección <https://ws050.juntadeandalucia.es/verificarFirma> indicando el código de VERIFICACIÓN

FIRMADO POR	RAQUEL MARIA ESPIN CRESPO	18/12/2024	
VERIFICACIÓN	Pk2jmUCNT2ZVULXR6LZ4ED5BQV9F2A	PÁG. 1506/2017	



<u>APELLIDOS Y NOMBRE / RAZÓN SOCIAL</u>	<u>NIF</u>	<u>EXPEDIENTE</u>	<u>ANUALIDAD DE PAGO</u>
MORA DEL VALLE MARIA DEL CARMEN	****1212*	1209049	1ª

**IMPORTES POR ANUALIDAD**

	<u>2023</u>	<u>2024</u>	<u>2025</u>	<u>2026</u>	<u>2027</u>
<b>IMPORTE MÁXIMO SUBVENCIONABLE</b>	155,71 €	155,71 €	155,71 €	155,71 €	155,71 €
<b>IMPORTE MEDIO DE TRANSFERENCIA (€/ha)</b>	151,17 €	151,17 €	151,17 €	151,17 €	151,17 €

**RESUMEN DE UNIDADES**

<u>Cód</u>	<u>GRUPO DE PAGO</u>	<u>Sup. Dec. Admisible (ha)</u>	<u>Sup. Comprometida (ha)</u>	<u>Sup. ajustada compromiso (1) (ha)</u>	<u>% sobredec.</u>	<u>Sup. Resuelta (ha)</u>	<u>Importe Declarado</u>	<u>Importe Topado</u>	<u>Importe Resuelto</u>	<u>Importe tras sobredec.</u>
426	HERBÁCEOS	1,03		1,03	0,00	1,03	155,71	155,71	155,71	155,71
<b>TOTAL</b>		1,03	1,03	1,03		1,03	155,71	155,71	155,71	155,71

**APLICACIÓN DE REDUCCIONES Y PENALIZACIONES**

<u>GRUPO DE PAGO</u>	<u>Importe Calculado</u>	<u>Importe prereduc.</u>	<u>Crterios de subvencionabilidad y compromisos</u>	<u>Presentación tardía</u>	<u>Omisión declaración</u>	<u>Condicionalidad</u>	<u>IMPORTE (Euros) RESUELTO</u>
HERBÁCEOS	155,71	155,71	0,00	0,00	0,00	0,00	155,71
<b>TOTAL</b>	155,71	155,71					155,71

**RESUMEN DE PAGOS**

	<u>IMPORTE ( Euros )</u>			
	<u>RESUELTO</u>	<u>FEADER</u>	<u>MAPA</u>	<u>CAPADR</u>
HERBÁCEOS - A pagar	155,71 €	132,35 €	15,28 €	8,08 €

**RECINTOS RESUELTOS**

<u>REF.</u>	<u>REFERENCIA SIGPAC</u>	<u>CULTIVO</u>	<u>DESCRIPCIÓN CULTIVO</u>	<u>S/R G.PAGO</u>	<u>PEND. MEDIA (%)</u>	<u>SUP. DEC. ADMISIBLE (ha)</u>	<u>SUP. COMPROM. (ha)</u>	<u>SUP. AJUSTADA COMPR.(1) (ha)</u>	<u>SUP. CONY. SIGPAC (ha)</u>	<u>SUP. CERTIE (ha)</u>	<u>SUP. CAMPO (ha)</u>	<u>SUP. CAMPO DETER. CULT. DECLARADO (ha)</u>	<u>SUP. DEC. REDUCIDA (ha)</u>	<u>SUP. RESUELTA (ha)</u>
1700000006352039	41-095-020-00006-008	13000	TRITICALE-SIN VARIEDAD	R	426	1,20	1,03	1,03	1,03	1,03			1,03	1,03

**INCIDENCIAS****INCIDENCIA DESCRIPCIÓN**

100424 Solicita recinto que no está comprometido para la operación.  
Ref.-1292659 Recinto:41-095-020-00006-00013 Cultivo:197000 TOMATE-SIN VARIEDAD Regadio

(1) Superficie declarada admisible ajustada con la superficie comprometida.  
(2) Factor de penalización valorando el alcance para el tipo de compromiso.

Puede verificar la integridad de una copia de este documento mediante la lectura del código QR adjunto o mediante el acceso a la dirección <https://ws050.juntadeandalucia.es/verificarFirma> indicando el código de VERIFICACIÓN

FIRMADO POR

RAQUEL MARIA ESPIN CRESPO

18/12/2024

VERIFICACIÓN

Pk2jmUCNT2ZVULXR6LZ4ED5BQV9F2A

PÁG. 1507/2017





**APELLIDOS Y NOMBRE / RAZÓN SOCIAL**

MOREJON OLIVEROS MATILDE

**NIF**

\*\*\*5174\*

**EXPEDIENTE**

1212188

**ANUALIDAD DE PAGO**

1ª

**IMPORTES POR ANUALIDAD**

	2023	2024	2025	2026	2027
IMPORTE MÁXIMO SUBVENCIONABLE	9.916,00 €	9.916,00 €	9.916,00 €	9.916,00 €	9.916,00 €
IMPORTE MEDIO DE TRANSFERENCIA (€/ha)	247,90 €	247,90 €	247,90 €	247,90 €	247,90 €

**RESUMEN DE UNIDADES**

Cód	GRUPO DE PAGO	Sup. Dec. Admisible (ha)	Sup. Comprometida (ha)	Sup. ajustada compromiso (1) (ha)	% sobredec.	Sup. Resuelta (ha)	Importe Declarado	Importe Topado	Importe Resuelto	Importe tras sobredec.
429	OLIVAR	58,75		40,00	0,00	40,00	9.916,00	9.916,00	9.916,00	9.916,00
<b>TOTAL</b>		58,75	40,00	40,00		40,00	9.916,00	9.916,00	9.916,00	9.916,00

**APLICACIÓN DE REDUCCIONES Y PENALIZACIONES**

GRUPO DE PAGO	Importe Calculado	Importe prereduc.	Criterios de subvencionabilidad y compromisos	Presentación tardía	Omisión declaración	Condicionalidad	IMPORTE (Euros) RESUELTO
OLIVAR	9.916,00	9.916,00	0,00	0,00	0,00	0,00	9.916,00
<b>TOTAL</b>	9.916,00	9.916,00					9.916,00

**RESUMEN DE PAGOS****IMPORTE ( Euros )**

	RESUELTO	FEADER	MAPA	CAPADR
OLIVAR - Pago realizado	9.916,00 €	8.428,60 €	972,76 €	514,64 €

**RECINTOS RESUELTOS**

REF.	REFERENCIA SIGPAC	CULTIVO	DESCRIPCIÓN CULTIVO	S/R G.PAGO	PEND. MEDIA (%)	SUP. DEC. ADMISIBLE (ha)	SUP. COMPROM. (ha)	SUP. AJUSTADA COMPR.(1) (ha)	SUP. CONY. SIGPAC (ha)	SUP. CERTIE (ha)	SUP. CAMPO (ha)	SUP. CAMPO DETER. CULT. DECLARADO (ha)	SUP. DEC. REDUCIDA (ha)	SUP. RESUELTA (ha)
1700000003567103	41-033-007-00012-012	101195	OLIVAR-LECHIN DE SEVILLA	S 429	11,00	58,75	58,75	58,75		58,75			58,75	58,75

(1) Superficie declarada admisible ajustada con la superficie comprometida.  
(2) Factor de penalización valorando el alcance para el tipo de compromiso.

Puede verificar la integridad de una copia de este documento mediante la lectura del código QR adjunto o mediante el acceso a la dirección <https://ws050.juntadeandalucia.es/verificarFirma> indicando el código de VERIFICACIÓN

FIRMADO POR

RAQUEL MARIA ESPIN CRESPO

18/12/2024

VERIFICACIÓN

Pk2jmUCNT2ZVULXR6LZ4ED5BQV9F2A

PÁG. 1508/2017





**APELLIDOS Y NOMBRE / RAZÓN SOCIAL**

MORENO GONZALEZ VALENTIN

**NIF**  
\*\*\*0526\***EXPEDIENTE**  
1151005**ANUALIDAD DE PAGO**  
1ª**IMPORTES POR ANUALIDAD**

	2023	2024	2025	2026	2027
<b>IMPORTE MÁXIMO SUBVENCIONABLE</b>	2.255,31 €	2.255,31 €	2.255,31 €	2.255,31 €	2.255,31 €
<b>IMPORTE MEDIO DE TRANSFERENCIA (€/ha)</b>	349,66 €	349,66 €	349,66 €	349,66 €	349,66 €

**RESUMEN DE UNIDADES**

Cód	GRUPO DE PAGO	Sup. Dec. Admisible (ha)	Sup. Comprometida (ha)	Sup. ajustada compromiso (1) (ha)	% sobredec.	Sup. Resuelta (ha)	Importe Declarado	Importe Topado	Importe Resuelto	Importe tras sobredec.
433	FRUTALES REGADÍO	6,45		6,45	0,00	6,45	2.255,31	2.255,31	2.255,31	2.255,31
<b>TOTAL</b>		6,45	6,45	6,45		6,45	2.255,31	2.255,31	2.255,31	2.255,31

**APLICACIÓN DE REDUCCIONES Y PENALIZACIONES**

GRUPO DE PAGO	Importe Calculado	Importe prereduc.	Criterios de subvencionabilidad y compromisos	Presentación tardía	Omisión declaración	Condicionalidad	IMPORTE (Euros) RESUELTO
FRUTALES REGADÍO	2.255,31	2.255,31	0,00	0,00	0,00	0,00	2.255,31
<b>TOTAL</b>	2.255,31	2.255,31					2.255,31

**RESUMEN DE PAGOS**

	IMPORTE ( Euros )			
	RESUELTO	FEADER	MAPA	CAPADR
FRUTALES REGADÍO - Pago realizado	2.255,31 €	1.917,01 €	221,25 €	117,05 €

**RECINTOS RESUELTOS**

REF.	REFERENCIA SIGPAC	CULTIVO	DESCRIPCIÓN CULTIVO	S/R	G.PAGO	PEND. MEDIA (%)	SUP. DEC. ADMISIBLE (ha)	SUP. COMPROM. (ha)	SUP. AJUSTADA COMPR.(1) (ha)	SUP. CONY. SIGPAC (ha)	SUP. CERTIE (ha)	SUP. CAMPO (ha)	SUP. CAMPO DETER. CULT. DECLARADO (ha)	SUP. DEC. REDUCIDA (ha)	SUP. RESUELTA (ha)
1700000006407246	41-055-029-00017-003	206332	NARANJO-WASHINGTON NAVEL	R	433	0,90	6,45	6,45	6,45		6,45			6,45	6,45

(1) Superficie declarada admisible ajustada con la superficie comprometida.  
(2) Factor de penalización valorando el alcance para el tipo de compromiso.Puede verificar la integridad de una copia de este documento mediante la lectura del código QR adjunto o mediante el acceso a la dirección <https://ws050.juntadeandalucia.es/verificarFirma> indicando el código de VERIFICACIÓN

FIRMADO POR

RAQUEL MARIA ESPIN CRESPO

18/12/2024

VERIFICACIÓN

Pk2jmUCNT2ZVULXR6LZ4ED5BQV9F2A

PÁG. 1509/2017



**APELLIDOS Y NOMBRE / RAZÓN SOCIAL**

MORENO RODRIGUEZ CELEDONIO

**NIF**

\*\*\*2095\*

**EXPEDIENTE**

1000216

**ANUALIDAD DE PAGO**

1ª

**IMPORTES POR ANUALIDAD**

	2023	2024	2025	2026	2027
<b>IMPORTE MÁXIMO SUBVENCIONABLE</b>	537,94 €	537,94 €	537,94 €	537,94 €	537,94 €
<b>IMPORTE MEDIO DE TRANSFERENCIA (€/ha)</b>	247,90 €	247,90 €	247,90 €	247,90 €	247,90 €

**RESUMEN DE UNIDADES**

Cód	GRUPO DE PAGO	Sup. Dec. Admisible (ha)	Sup. Comprometida (ha)	Sup. ajustada compromiso (1) (ha)	% sobredec.	Sup. Resuelta (ha)	Importe Declarado	Importe Topado	Importe Resuelto	Importe tras sobredec.
429	OLIVAR	2,17		2,17	0,00	2,17	537,94	537,94	537,94	537,94
<b>TOTAL</b>		2,17	2,17	2,17		2,17	537,94	537,94	537,94	537,94

**APLICACIÓN DE REDUCCIONES Y PENALIZACIONES**

GRUPO DE PAGO	Importe Calculado	Importe prereduc.	Criterios de subvencionabilidad y compromisos	Presentación tardía	Omisión declaración	Condicionalidad	IMPORTE (Euros) RESUELTO
OLIVAR	537,94	537,94	0,00	0,00	0,00	0,00	537,94
<b>TOTAL</b>	537,94	537,94					537,94

**RESUMEN DE PAGOS****IMPORTE ( Euros )**

	RESUELTO	FEADER	MAPA	CAPADR
OLIVAR - Pago realizado	537,94 €	457,25 €	52,77 €	27,92 €

**RECINTOS RESUELTOS**

REF.	REFERENCIA SIGPAC	CULTIVO	DESCRIPCIÓN CULTIVO	S/R G.PAGO	PEND. MEDIA (%)	SUP. DEC. ADMISIBLE (ha)	SUP. COMPROM. (ha)	SUP. AJUSTADA COMPR.(1) (ha)	SUP. CONY. SIGPAC (ha)	SUP. CERTIE (ha)	SUP. CAMPO (ha)	SUP. CAMPO DETER. CULT. DECLARADO (ha)	SUP. DEC. REDUCIDA (ha)	SUP. RESUELTA (ha)
170000003005563	11-005-028-00036-001	101195	OLIVAR-LECHIN DE SEVILLA	S 429	23,70	2,17	2,17	2,17		2,17			2,17	2,17

(1) Superficie declarada admisible ajustada con la superficie comprometida.  
(2) Factor de penalización valorando el alcance para el tipo de compromiso.Puede verificar la integridad de una copia de este documento mediante la lectura del código QR adjunto o mediante el acceso a la dirección <https://ws050.juntadeandalucia.es/verificarFirma> indicando el código de VERIFICACIÓN

FIRMADO POR

RAQUEL MARIA ESPIN CRESPO

18/12/2024

VERIFICACIÓN

Pk2jmUCNT2ZVULXR6LZ4ED5BQV9F2A

PÁG. 1510/2017



**APELLIDOS Y NOMBRE / RAZÓN SOCIAL**

MORENO RODRIGUEZ JUAN DIEGO

**NIF**

\*\*\*8498\*

**EXPEDIENTE**

1158896

**ANUALIDAD DE PAGO**

1ª

**IMPORTES POR ANUALIDAD**

	2023	2024	2025	2026	2027
IMPORTE MÁXIMO SUBVENCIONABLE	523,07 €	523,07 €	523,07 €	523,07 €	523,07 €
IMPORTE MEDIO DE TRANSFERENCIA (€/ha)	239,94 €	239,94 €	239,94 €	239,94 €	239,94 €

**RESUMEN DE UNIDADES**

Cód	GRUPO DE PAGO	Sup. Dec. Admisible (ha)	Sup. Comprometida (ha)	Sup. ajustada compromiso (1) (ha)	% sobredec.	Sup. Resuelta (ha)	Importe Declarado	Importe Topado	Importe Resuelto	Importe tras sobredec.
431	VIÑEDO	2,18		2,18	0,00	2,18	523,07	523,07	523,07	523,07
<b>TOTAL</b>		2,18	2,18	2,18		2,18	523,07	523,07	523,07	523,07

**APLICACIÓN DE REDUCCIONES Y PENALIZACIONES**

GRUPO DE PAGO	Importe Calculado	Importe prereduc.	Criterios de subvencionabilidad y compromisos	Presentación tardía	Omisión declaración	Condicionalidad	IMPORTE (Euros) RESUELTO
VIÑEDO	523,07		0,00	0,00	0,00	0,00	523,07
<b>TOTAL</b>	523,07	523,07					523,07

**RESUMEN DE PAGOS****IMPORTE ( Euros )**

	RESUELTO	FEADER	MAPA	CAPADR
VIÑEDO - Pago realizado	523,07 €	444,61 €	51,31 €	27,15 €

**RECINTOS RESUELTOS**

REF.	REFERENCIA SIGPAC	CULTIVO	DESCRIPCIÓN CULTIVO	S/R G.PAGO	PEND. MEDIA (%)	SUP. DEC. ADMISIBLE (ha)	SUP. COMPROM. (ha)	SUP. AJUSTADA COMPR.(1) (ha)	SUP. CONY. SIGPAC (ha)	SUP. CERTIE (ha)	SUP. CAMPO (ha)	SUP. CAMPO DETER. CULT. DECLARADO (ha)	SUP. DEC. REDUCIDA (ha)	SUP. RESUELTA (ha)
-114883	41-075-022-00029-009	102224	VIÑEDO VINIFICACIÓN-VIOGNIER	S 431	3,00	0,40	0,40	0,40		0,40			0,40	0,40
170000006824739	41-075-022-00031-001	102197	VIÑEDO VINIFICACIÓN-SYRAH	S 431	4,30	0,90	0,90	0,90		0,90			0,90	0,90
170000006824747	41-075-022-00029-004	102127	VIÑEDO VINIFICACIÓN-MONASTRELL	S 431	3,30	0,88	0,88	0,88		0,88			0,88	0,88

**INCIDENCIAS****INCIDENCIA DESCRIPCIÓN**

- 100421 Recinto declarado por error para una operación de la 6503, que se ha corregido de oficio marcando la operación correcta, de acuerdo con la fecha de inscripción del recinto en la producción ecológica.  
 Ref:170000006824747 Recinto:41-075-022-00029-00004 Cultivo:102127 VIÑEDO VINIFICACIÓN-MONASTRELL Secano  
 Ref:-114883 Recinto:41-075-022-00029-00009 Cultivo:102224 VIÑEDO VINIFICACIÓN-VIOGNIER Secano  
 Ref:170000006824739 Recinto:41-075-022-00031-00001 Cultivo:102197 VIÑEDO VINIFICACIÓN-SYRAH Secano

(1) Superficie declarada admisible ajustada con la superficie comprometida.  
 (2) Factor de penalización valorando el alcance para el tipo de compromiso.

Puede verificar la integridad de una copia de este documento mediante la lectura del código QR adjunto o mediante el acceso a la dirección <https://ws050.juntadeandalucia.es/verificarFirma> indicando el código de VERIFICACIÓN

FIRMADO POR

RAQUEL MARIA ESPIN CRESPO

18/12/2024

VERIFICACIÓN

Pk2jmUCNT2ZVULXR6LZ4ED5BQV9F2A

PÁG. 1511/2017



**APELLIDOS Y NOMBRE / RAZÓN SOCIAL**

MORENO TOCINO JUAN

NIF  
\*\*\*6692\*EXPEDIENTE  
1279035ANUALIDAD  
DE PAGO  
1ª**IMPORTES POR ANUALIDAD**

	2023	2024	2025	2026	2027
IMPORTE MÁXIMO SUBVENCIONABLE	2.052,61 €	2.052,61 €	2.052,61 €	2.052,61 €	2.052,61 €
IMPORTE MEDIO DE TRANSFERENCIA (€/ha)	247,90 €	247,90 €	247,90 €	247,90 €	247,90 €

**RESUMEN DE UNIDADES**

Cód	GRUPO DE PAGO	Sup. Dec. Admisible (ha)	Sup. Comprometida (ha)	Sup. ajustada compromiso (1) (ha)	% sobredec.	Sup. Resuelta (ha)	Importe Declarado	Importe Topado	Importe Resuelto	Importe tras sobredec.
429	OLIVAR	8,28		8,28	0,00	8,28	2.052,61	2.052,61	2.052,61	2.052,61
<b>TOTAL</b>		8,28	8,28	8,28		8,28	2.052,61	2.052,61	2.052,61	2.052,61

**APLICACIÓN DE REDUCCIONES Y PENALIZACIONES**

GRUPO DE PAGO	Importe Calculado	Importe prereduc.	Criterios de subvencionabilidad y compromisos	Presentación tardía	Omisión declaración	Condicionalidad	IMPORTE (Euros) RESUELTO
OLIVAR	2.052,61	2.052,61	0,00	0,00	0,00	0,00	2.052,61
<b>TOTAL</b>	2.052,61	2.052,61					2.052,61

**RESUMEN DE PAGOS****IMPORTE ( Euros )**

	RESUELTO	FEADER	MAPA	CAPADR
OLIVAR - Pago realizado	2.052,61 €	1.744,72 €	201,36 €	106,53 €

**RECINTOS RESUELTOS**

REF.	REFERENCIA SIGPAC	CULTIVO	DESCRIPCIÓN CULTIVO	S/R G.PAGO	PEND. MEDIA (%)	SUP. DEC. ADMISIBLE (ha)	SUP. COMPROM. (ha)	SUP. AJUSTADA COMPR.(1) (ha)	SUP. CONV. SIGPAC (ha)	SUP. CERTIE (ha)	SUP. CAMPO (ha)	SUP. CAMPO DETER. CULT. DECLARADO (ha)	SUP. DEC. REDUCIDA (ha)	SUP. RESUELTA (ha)
1700000004647140	41-032-007-00073-001	101268	OLIVAR-PICO LIMON	S 429	6,80	1,92	1,92	1,92		1,92			1,92	1,92
1700000004647142	41-032-007-00073-015	101268	OLIVAR-PICO LIMON	S 429	6,50	6,36	6,36	6,36		6,36			6,36	6,36

(1) Superficie declarada admisible ajustada con la superficie comprometida.  
(2) Factor de penalización valorando el alcance para el tipo de compromiso.Puede verificar la integridad de una copia de este documento mediante la lectura del código QR adjunto o mediante el acceso a la dirección <https://ws050.juntadeandalucia.es/verificarFirma> indicando el código de VERIFICACIÓN

FIRMADO POR

RAQUEL MARIA ESPIN CRESPO

18/12/2024

VERIFICACIÓN

Pk2jmUCNT2ZVULXR6LZ4ED5BQV9F2A

PÁG. 1512/2017



**APELLIDOS Y NOMBRE / RAZÓN SOCIAL**

MORENO VEGA MARIA DEL CARMEN

**NIF**

\*\*\*\*1032\*

**EXPEDIENTE**

1057190

**ANUALIDAD DE PAGO**

1ª

**IMPORTES POR ANUALIDAD**

	2023	2024	2025	2026	2027
IMPORTE MÁXIMO SUBVENCIONABLE	751,77 €	751,77 €	751,77 €	751,77 €	751,77 €
IMPORTE MEDIO DE TRANSFERENCIA (€/ha)	349,66 €	349,66 €	349,66 €	349,66 €	349,66 €

**RESUMEN DE UNIDADES**

Cód	GRUPO DE PAGO	Sup. Dec. Admisible (ha)	Sup. Comprometida (ha)	Sup. ajustada compromiso (1) (ha)	% sobredec.	Sup. Resuelta (ha)	Importe Declarado	Importe Topado	Importe Resuelto	Importe tras sobredec.
433	FRUTALES REGADÍO	2,15		2,15	0,00	2,15	751,77	751,77	751,77	751,77
<b>TOTAL</b>		2,15	2,15	2,15		2,15	751,77	751,77	751,77	751,77

**APLICACIÓN DE REDUCCIONES Y PENALIZACIONES**

GRUPO DE PAGO	Importe Calculado	Importe prereduc.	Criterios de subvencionabilidad y compromisos	Presentación tardía	Omisión declaración	Condicionalidad	IMPORTE (Euros) RESUELTO
FRUTALES REGADÍO	751,77	751,77	0,00	0,00	0,00	0,00	751,77
<b>TOTAL</b>	751,77	751,77					751,77

**RESUMEN DE PAGOS****IMPORTE ( Euros )**

FRUTALES REGADÍO - Pago realizado	RESUELTO	FEADER	MAPA	CAPADR
	751,77 €	639,00 €	73,75 €	39,02 €

**RECINTOS RESUELTOS**

REF.	REFERENCIA SIGPAC	CULTIVO	DESCRIPCIÓN CULTIVO	S/R G.PAGO	PEND. MEDIA (%)	SUP. DEC. ADMISIBLE (ha)	SUP. COMPROM. (ha)	SUP. AJUSTADA COMPROM. (1) (ha)	SUP. CONV. SIGPAC (ha)	SUP. CERTIE (ha)	SUP. CAMPO (ha)	SUP. CAMPO DETER. CULT. DECLARADO (ha)	SUP. DEC. REDUCIDA (ha)	SUP. RESUELTA (ha)
-1377388	41-018-008-00419-001	206004	NARANJO-NAVELINA	R	433	1,70	1,00	1,00	1,00	1,00			1,00	1,00
1700000004707248	41-018-008-00205-001	206004	NARANJO-NAVELINA	R	433	1,30	1,15	1,15	1,15	1,15			1,15	1,15

(1) Superficie declarada admisible ajustada con la superficie comprometida.  
(2) Factor de penalización valorando el alcance para el tipo de compromiso.

Puede verificar la integridad de una copia de este documento mediante la lectura del código QR adjunto o mediante el acceso a la dirección <https://ws050.juntadeandalucia.es/verificarFirma> indicando el código de VERIFICACIÓN

FIRMADO POR

RAQUEL MARIA ESPIN CRESPO

18/12/2024

VERIFICACIÓN

Pk2jmUCNT2ZVULXR6LZ4ED5BQV9F2A

PÁG. 1513/2017





**APELLIDOS Y NOMBRE / RAZÓN SOCIAL** MORENO Y FERNANDEZ PATRIMONIALES, S.L.  
**NIF** \*\*\*\*4395\*  
**EXPEDIENTE** 1197363  
**ANUALIDAD DE PAGO** 1ª

**IMPORTE POR ANUALIDAD**

	2023	2024	2025	2026	2027
<b>IMPORTE MÁXIMO SUBVENCIONABLE</b>	6.161,25 €	6.161,25 €	6.161,25 €	6.161,25 €	6.161,25 €
<b>IMPORTE MEDIO DE TRANSFERENCIA (€/ha)</b>	82,15 €	82,15 €	82,15 €	82,15 €	82,15 €

**RESUMEN DE UNIDADES**

Cód	GRUPO DE PAGO	Sup. Dec. Admisible (ha)	Sup. Comprometida (ha)	Sup. ajustada compromiso (1) (ha)	% sobredec.	Sup. Resuelta (ha)	Importe Declarado	Importe Topado	Importe Resuelto	Importe tras sobredec.
428	PASTOS ASOCIADOS A GANADERÍA ECOLÓGICA	183,19		75,00	0,00	75,00	6.161,25	6.161,25	6.161,25	6.161,25
<b>TOTAL</b>		183,19	75,00	75,00		75,00	6.161,25	6.161,25	6.161,25	6.161,25

**APLICACIÓN DE REDUCCIONES Y PENALIZACIONES**

GRUPO DE PAGO	Importe Calculado	Importe prereduc.	Criterios de subvencionabilidad y compromisos	Presentación tardía	Omisión declaración	Condicionidad	IMPORTE (Euros) RESUELTO
PASTOS ASOCIADOS A GANADERÍA	6.161,25	6.161,25	0,00	0,00	0,00	0,00	6.161,25
<b>TOTAL</b>	6.161,25	6.161,25					6.161,25

**RESUMEN DE PAGOS**

	RESUELTO	FEADER	MAPA	CAPADR
PASTOS ASOCIADOS A GANADERÍA ECOLÓGICA - Pago realizado	6.161,25 €	5.237,06 €	604,42 €	319,77 €

**RECINTOS RESUELTOS**

REE	REFERENCIA SIGPAC	CULTIVO DESCRIPCIÓN CULTIVO	S/R G.PAGO	PEND. MEDIA (2) (%)	SUP. DEC. ADMISIBLE (ha)	SUP. COMPROM. (ha)	SUP. AJUSTADA COMPROM. (1) (ha)	SUP. CONV. SIGPAC (ha)	SUP. CERTIF. (ha)	SUP. CAMPO (ha)	SUP. CAMPO DETER. CULT. DECLARADO (ha)	SUP. DEC. REDUCIDA (ha)	SUP. RESUELTA (ha)
170000006875342	41-002-013-00062-005	62000 PASTOS PERMANENTES DE 5 O MAS AÑOS-SIN VARIEDAD	S 428	17,00	1,23	1,23	1,23		1,23			1,23	1,23
170000006875344	41-002-014-00003-002	62000 PASTOS PERMANENTES DE 5 O MAS AÑOS-SIN VARIEDAD	S 428	8,20	14,11	14,11	14,11		14,11			14,11	14,11
170000006875345	41-002-014-00002-004	62000 PASTOS PERMANENTES DE 5 O MAS AÑOS-SIN VARIEDAD	S 428	6,00	27,18	27,18	27,18		31,98			27,18	27,18
170000006875347	41-002-014-00001-001	62000 PASTOS PERMANENTES DE 5 O MAS AÑOS-SIN VARIEDAD	S 428	5,50	70,62	70,62	70,62		70,62			70,62	70,62
170000006875348	41-002-013-00091-011	62000 PASTOS PERMANENTES DE 5 O MAS AÑOS-SIN VARIEDAD	S 428	24,10	1,04	1,04	1,04		2,96			1,04	1,04
170000006875350	41-002-013-00063-001	62000 PASTOS PERMANENTES DE 5 O MAS AÑOS-SIN VARIEDAD	S 428	3,20	0,17	0,17	0,17		0,17			0,17	0,17
170000006875351	41-002-013-00093-001	62000 PASTOS PERMANENTES DE 5 O MAS AÑOS-SIN VARIEDAD	S 428	2,70	6,00	6,00	6,00		6,00			6,00	6,00
170000006875352	41-002-013-00093-002	62000 PASTOS PERMANENTES DE 5 O MAS AÑOS-SIN VARIEDAD	S 428	2,50	0,35	0,35	0,35		0,35			0,35	0,35
170000006875353	41-002-013-00090-002	62000 PASTOS PERMANENTES DE 5 O MAS AÑOS-SIN VARIEDAD	S 428	4,40	2,03	2,03	2,03		2,39			2,03	2,03
170000006875354	41-002-013-00062-006	62000 PASTOS PERMANENTES DE 5 O MAS AÑOS-SIN VARIEDAD	S 428	9,80	9,11	9,11	9,11		12,14			9,11	9,11
170000006875355	41-002-013-00091-010	62000 PASTOS PERMANENTES DE 5 O MAS AÑOS-SIN VARIEDAD	S 428	2,80	0,83	0,83	0,83		0,83			0,83	0,83
170000006875357	41-002-013-00092-004	62000 PASTOS PERMANENTES DE 5 O MAS AÑOS-SIN VARIEDAD	S 428	5,60	15,52	15,52	15,52		18,26			15,52	15,52
170000006875358	41-002-013-00091-003	62000 PASTOS PERMANENTES DE 5 O MAS AÑOS-SIN VARIEDAD	S 428	7,10	30,56	30,56	30,56		47,01			30,56	30,56
170000006875359	41-002-013-00092-001	62000 PASTOS PERMANENTES DE 5 O MAS AÑOS-SIN VARIEDAD	S 428	14,30	0,05	0,05	0,05		0,06			0,05	0,05
170000006875360	41-002-013-00092-006	62000 PASTOS PERMANENTES DE 5 O MAS AÑOS-SIN VARIEDAD	S 428	13,30	3,46	3,46	3,46		6,29			3,46	3,46
170000006875362	41-002-013-00092-002	62000 PASTOS PERMANENTES DE 5 O MAS AÑOS-SIN VARIEDAD	S 428	5,10	0,83	0,83	0,83		0,83			0,83	0,83
170000006875363	41-002-013-00092-008	62000 PASTOS PERMANENTES DE 5 O MAS AÑOS-SIN VARIEDAD	S 428	7,60	0,10	0,10	0,10		0,13			0,10	0,10

**INCIDENCIAS****INCIDENCIA DESCRIPCIÓN**

100407 Explotación solicitada no forma parte de ningún organismo de control autorizado para la producción ecológica en Andalucía o fecha de inscripción posterior al plazo establecido ( Anexo I. Criterios de Subvencionabilidad. Orden 28 de marzo de 2023 ).  
 Explotación:ES410020000050 Especie:PORCINO

(1) Superficie declarada admisible ajustada con la superficie comprometida.  
 (2) Factor de penalización valorando el alcance para el tipo de compromiso.

Puede verificar la integridad de una copia de este documento mediante la lectura del código QR adjunto o mediante el acceso a la dirección <https://ws050.juntadeandalucia.es/verificarFirma> indicando el código de VERIFICACIÓN

FIRMADO POR

RAQUEL MARIA ESPIN CRESPO

18/12/2024

VERIFICACIÓN

Pk2jmUCNT2ZVULXR6LZ4ED5BQV9F2A

PÁG. 1514/2017



**Datos considerados para el Cálculo de la Carga Ganadera mínima y máxima del expediente**

Explotación	Especie	Inscrito en Sipea y Admisible	Ugm Calculada para CG Mínima	Ugm Calculada para CG Máxima
ES410020000050	BOVINA	SI	71,26	71,26
ES410020000050	PORCINO	NO	0,00	11,35
			71,26	82,61

Superficie determinada para Cálculo Carga Ganadera Mínima: 183,19 ha

Superficie determinada para Cálculo Carga Ganadera Máxima: 183,19 ha

Carga Ganadera Mínima Expediente: 0,39 ugm/ha

Carga Ganadera Máxima Expediente: 0,45 ugm/ha

**Recintos Determinados para el Cálculo de Garga Ganadera Mínima**

REF.	REFERENCIA SIGPAC	CULTIVO	DESCRIPCIÓN CULTIVO	S/R	SUP. RESUELTA (ha)
1700000006875342	41-002-013-00062-00005	62000	PASTOS PERMANENTES DE 5 O MAS AÑOS-SIN VARIEDAD	S	1,23
1700000006875344	41-002-014-00003-00002	62000	PASTOS PERMANENTES DE 5 O MAS AÑOS-SIN VARIEDAD	S	14,11
1700000006875345	41-002-014-00002-00004	62000	PASTOS PERMANENTES DE 5 O MAS AÑOS-SIN VARIEDAD	S	27,18
1700000006875347	41-002-014-00001-00001	62000	PASTOS PERMANENTES DE 5 O MAS AÑOS-SIN VARIEDAD	S	70,62
1700000006875348	41-002-013-00091-00011	62000	PASTOS PERMANENTES DE 5 O MAS AÑOS-SIN VARIEDAD	S	1,04
1700000006875350	41-002-013-00063-00001	62000	PASTOS PERMANENTES DE 5 O MAS AÑOS-SIN VARIEDAD	S	0,17
1700000006875351	41-002-013-00093-00001	62000	PASTOS PERMANENTES DE 5 O MAS AÑOS-SIN VARIEDAD	S	6,00
1700000006875352	41-002-013-00093-00002	62000	PASTOS PERMANENTES DE 5 O MAS AÑOS-SIN VARIEDAD	S	0,35
1700000006875353	41-002-013-00090-00002	62000	PASTOS PERMANENTES DE 5 O MAS AÑOS-SIN VARIEDAD	S	2,03
1700000006875354	41-002-013-00062-00006	62000	PASTOS PERMANENTES DE 5 O MAS AÑOS-SIN VARIEDAD	S	9,11
1700000006875355	41-002-013-00091-00010	62000	PASTOS PERMANENTES DE 5 O MAS AÑOS-SIN VARIEDAD	S	0,83
1700000006875357	41-002-013-00092-00004	62000	PASTOS PERMANENTES DE 5 O MAS AÑOS-SIN VARIEDAD	S	15,52
1700000006875358	41-002-013-00091-00003	62000	PASTOS PERMANENTES DE 5 O MAS AÑOS-SIN VARIEDAD	S	30,56
1700000006875359	41-002-013-00092-00001	62000	PASTOS PERMANENTES DE 5 O MAS AÑOS-SIN VARIEDAD	S	0,05
1700000006875360	41-002-013-00092-00006	62000	PASTOS PERMANENTES DE 5 O MAS AÑOS-SIN VARIEDAD	S	3,46
1700000006875362	41-002-013-00092-00002	62000	PASTOS PERMANENTES DE 5 O MAS AÑOS-SIN VARIEDAD	S	0,83
1700000006875363	41-002-013-00092-00008	62000	PASTOS PERMANENTES DE 5 O MAS AÑOS-SIN VARIEDAD	S	0,10

**Recintos Determinados para el Cálculo de Garga Ganadera Máxima**

REF.	REFERENCIA SIGPAC	CULTIVO	DESCRIPCIÓN CULTIVO	S/R	SUP. RESUELTA (ha)
1700000006875339	41-002-013-00062-00004	62000	PASTOS PERMANENTES DE 5 O MAS AÑOS-SIN VARIEDAD	S	0,00
1700000006875340	41-002-013-00092-00003	62000	PASTOS PERMANENTES DE 5 O MAS AÑOS-SIN VARIEDAD	S	0,00
1700000006875341	41-002-013-00092-00011	62000	PASTOS PERMANENTES DE 5 O MAS AÑOS-SIN VARIEDAD	S	0,00
1700000006875342	41-002-013-00062-00005	62000	PASTOS PERMANENTES DE 5 O MAS AÑOS-SIN VARIEDAD	S	1,23
1700000006875344	41-002-014-00003-00002	62000	PASTOS PERMANENTES DE 5 O MAS AÑOS-SIN VARIEDAD	S	14,11
1700000006875345	41-002-014-00002-00004	62000	PASTOS PERMANENTES DE 5 O MAS AÑOS-SIN VARIEDAD	S	27,18
1700000006875346	41-002-014-00002-00005	62000	PASTOS PERMANENTES DE 5 O MAS AÑOS-SIN VARIEDAD	S	0,00
1700000006875347	41-002-014-00001-00001	62000	PASTOS PERMANENTES DE 5 O MAS AÑOS-SIN VARIEDAD	S	70,62
1700000006875348	41-002-013-00091-00011	62000	PASTOS PERMANENTES DE 5 O MAS AÑOS-SIN VARIEDAD	S	1,04
1700000006875349	41-002-013-00090-00001	62000	PASTOS PERMANENTES DE 5 O MAS AÑOS-SIN VARIEDAD	S	0,00

(1) Superficie declarada admisible ajustada con la superficie comprometida.  
(2) Factor de penalización valorando el alcance para el tipo de compromiso.Puede verificar la integridad de una copia de este documento mediante la lectura del código QR adjunto o mediante el acceso a la dirección <https://ws050.juntadeandalucia.es/verificarFirma> indicando el código de VERIFICACIÓN

FIRMADO POR

RAQUEL MARIA ESPIN CRESPO

18/12/2024

VERIFICACIÓN

Pk2jmUCNT2ZVULXR6LZ4ED5BQV9F2A

PÁG. 1515/2017



**Datos considerados para el Cálculo de la Carga Ganadera mínima y máxima del expediente****Recintos Determinados para el Cálculo de Garga Ganadera Máxima**

REF.	REFERENCIA SIGPAC	CULTIVO	DESCRIPCIÓN CULTIVO	SUP.	
				S/R	RESUELTA (ha)
1700000006875350	41-002-013-00063-00001	62000	PASTOS PERMANENTES DE 5 O MAS AÑOS-SIN VARIEDAD	S	0,17
1700000006875351	41-002-013-00093-00001	62000	PASTOS PERMANENTES DE 5 O MAS AÑOS-SIN VARIEDAD	S	6,00
1700000006875352	41-002-013-00093-00002	62000	PASTOS PERMANENTES DE 5 O MAS AÑOS-SIN VARIEDAD	S	0,35
1700000006875353	41-002-013-00090-00002	62000	PASTOS PERMANENTES DE 5 O MAS AÑOS-SIN VARIEDAD	S	2,03
1700000006875354	41-002-013-00062-00006	62000	PASTOS PERMANENTES DE 5 O MAS AÑOS-SIN VARIEDAD	S	9,11
1700000006875355	41-002-013-00091-00010	62000	PASTOS PERMANENTES DE 5 O MAS AÑOS-SIN VARIEDAD	S	0,83
1700000006875356	41-002-013-00091-00012	62000	PASTOS PERMANENTES DE 5 O MAS AÑOS-SIN VARIEDAD	S	0,00
1700000006875357	41-002-013-00092-00004	62000	PASTOS PERMANENTES DE 5 O MAS AÑOS-SIN VARIEDAD	S	15,52
1700000006875358	41-002-013-00091-00003	62000	PASTOS PERMANENTES DE 5 O MAS AÑOS-SIN VARIEDAD	S	30,56
1700000006875359	41-002-013-00092-00001	62000	PASTOS PERMANENTES DE 5 O MAS AÑOS-SIN VARIEDAD	S	0,05
1700000006875360	41-002-013-00092-00006	62000	PASTOS PERMANENTES DE 5 O MAS AÑOS-SIN VARIEDAD	S	3,46
1700000006875362	41-002-013-00092-00002	62000	PASTOS PERMANENTES DE 5 O MAS AÑOS-SIN VARIEDAD	S	0,83
1700000006875363	41-002-013-00092-00008	62000	PASTOS PERMANENTES DE 5 O MAS AÑOS-SIN VARIEDAD	S	0,10

**Incidencias de carga ganadera****INCIDENCIA DESCRIPCIÓN**

- 100407 Explotación solicitada no forma parte de ningún organismo de control autorizado para la producción ecológica en Andalucía o fecha de inscripción posterior al plazo establecido ( Anexo I. Criterios de Subvencionabilidad. Orden 28 de marzo de 2023 ).  
Explotación:ES410020000050 Especie:PORCINO

(1) Superficie declarada admisible ajustada con la superficie comprometida.  
(2) Factor de penalización valorando el alcance para el tipo de compromiso.

Puede verificar la integridad de una copia de este documento mediante la lectura del código QR adjunto o mediante el acceso a la dirección <https://ws050.juntadeandalucia.es/verificarFirma> indicando el código de VERIFICACIÓN

FIRMADO POR	RAQUEL MARIA ESPIN CRESPO	18/12/2024	
VERIFICACIÓN	Pk2jmUCNT2ZVULXR6LZ4ED5BQV9F2A	PÁG. 1516/2017	



**APELLIDOS Y NOMBRE / RAZÓN SOCIAL**

MORGADO LOPEZ MANUEL

NIF  
\*\*\*5614\*EXPEDIENTE  
1187824**ANUALIDAD DE PAGO**

1ª

**IMPORTES POR ANUALIDAD**

	2023	2024	2025	2026	2027
IMPORTE MÁXIMO SUBVENCIONABLE	1.051,10 €	1.051,10 €	1.051,10 €	1.051,10 €	1.051,10 €
IMPORTE MEDIO DE TRANSFERENCIA (€/ha)	247,90 €	247,90 €	247,90 €	247,90 €	247,90 €

**RESUMEN DE UNIDADES**

Cód	GRUPO DE PAGO	Sup. Dec. Admisible (ha)	Sup. Comprometida (ha)	Sup. ajustada compromiso (1) (ha)	% sobredec.	Sup. Resuelta (ha)	Importe Declarado	Importe Topado	Importe Resuelto	Importe tras sobredec.
429	OLIVAR	4,24		4,24	0,00	4,24	1.051,10	1.051,10	1.051,10	1.051,10
<b>TOTAL</b>		4,24	4,24	4,24		4,24	1.051,10	1.051,10	1.051,10	1.051,10

**APLICACIÓN DE REDUCCIONES Y PENALIZACIONES**

GRUPO DE PAGO	Importe Calculado	Importe prereduc.	Criterios de subvencionabilidad y compromisos	Presentación tardía	Omisión declaración	Condicionalidad	IMPORTE (Euros) RESUELTO
OLIVAR	1.051,10	1.051,10	0,00	0,00	0,00	0,00	1.051,10
<b>TOTAL</b>	1.051,10	1.051,10					1.051,10

**RESUMEN DE PAGOS****IMPORTE ( Euros )**

	RESUELTO	FEADER	MAPA	CAPADR
OLIVAR - Pago realizado	1.051,10 €	893,44 €	103,11 €	54,55 €

**RECINTOS RESUELTOS**

REF.	REFERENCIA SIGPAC	CULTIVO	DESCRIPCIÓN CULTIVO	S/R G.PAGO	PEND. MEDIA (%)	SUP. DEC. ADMISIBLE (ha)	SUP. COMPROM. (ha)	SUP. AJUSTADA COMPR.(1) (ha)	SUP. CONV. SIGPAC (ha)	SUP. CERTIE (ha)	SUP. CAMPO (ha)	SUP. CAMPO DETER. CULT. DECLARADO (ha)	SUP. DEC. REDUCIDA (ha)	SUP. RESUELTA (ha)
1700000005211632	41-078-004-00031-008	101195	OLIVAR-LECHIN DE SEVILLA	S	429	35,60	3,14	3,14	3,14	3,14			3,14	3,14
1700000005211633	41-078-004-00053-005	101010	OLIVAR-PICUAL	R	429	21,20	0,25	0,25	0,25	0,25			0,25	0,25
1700000005211634	41-078-004-00053-010	101195	OLIVAR-LECHIN DE SEVILLA	R	429	37,80	0,73	0,73	0,73	0,73			0,73	0,73
1700000005211635	41-078-004-00053-020	101010	OLIVAR-PICUAL	R	429	41,40	0,12	0,12	0,12	0,12			0,12	0,12

(1) Superficie declarada admisible ajustada con la superficie comprometida.  
(2) Factor de penalización valorando el alcance para el tipo de compromiso.Puede verificar la integridad de una copia de este documento mediante la lectura del código QR adjunto o mediante el acceso a la dirección <https://ws050.juntadeandalucia.es/verificarFirma> indicando el código de VERIFICACIÓN

FIRMADO POR

RAQUEL MARIA ESPIN CRESPO

18/12/2024

VERIFICACIÓN

Pk2jmUCNT2ZVULXR6LZ4ED5BQV9F2A

PÁG. 1517/2017



**APELLIDOS Y NOMBRE / RAZÓN SOCIAL**

MORILLO MORILLO VICTOR MANUEL

**NIF**

\*\*\*2335\*

**EXPEDIENTE**

1194742

**ANUALIDAD DE PAGO**

1ª

**IMPORTE POR ANUALIDAD**

	2023	2024	2025	2026	2027
<b>IMPORTE MÁXIMO SUBVENCIONABLE</b>	6.161,25 €	6.161,25 €	6.161,25 €	6.161,25 €	6.161,25 €
<b>IMPORTE MEDIO DE TRANSFERENCIA (€/ha)</b>	82,15 €	82,15 €	82,15 €	82,15 €	82,15 €

**RESUMEN DE UNIDADES**

Cód	GRUPO DE PAGO	Sup. Dec. Admisible (ha)	Sup. Comprometida (ha)	Sup. ajustada compromiso (1) (ha)	% sobredec.	Sup. Resuelta (ha)	Importe Declarado	Importe Topado	Importe Resuelto	Importe tras sobredec.
428	PASTOS ASOCIADOS A GANADERÍA ECOLÓGICA	442,42		75,00	0,00	75,00	6.161,25	6.161,25	6.161,25	6.161,25
<b>TOTAL</b>		442,42	75,00	75,00		75,00	6.161,25	6.161,25	6.161,25	6.161,25

**APLICACIÓN DE REDUCCIONES Y PENALIZACIONES**

GRUPO DE PAGO	Importe Calculado	Importe prereduc.	Criterios de subvencionabilidad y compromisos	Presentación tardía	Omisión declaración	Condicionidad	IMPORTE (Euros) RESUELTO
PASTOS ASOCIADOS A GANADERÍA	6.161,25	6.161,25	0,00	0,00	0,00	0,00	6.161,25
<b>TOTAL</b>	6.161,25	6.161,25					6.161,25

**RESUMEN DE PAGOS**

	RESUELTO	FEADER	MAPA	CAPADR
PASTOS ASOCIADOS A GANADERÍA ECOLÓGICA - Pago realizado	6.161,25 €	5.237,06 €	604,42 €	319,77 €

**RECINTOS RESUELTOS**

REE	REFERENCIA SIGPAC	CULTIVO DESCRIPCIÓN CULTIVO	S/R G.PAGO	PEND. MEDIA (%)	SUP. DEC. ADMISIBLE (ha)	SUP. COMPROM. (ha)	SUP. AJUSTADA COMPROM. (1) (ha)	SUP. CONV. SIGPAC (ha)	SUP. CERTIF. (ha)	SUP. CAMPO (ha)	SUP. CAMPO DETER. CULT. DECLARADO (ha)	SUP. DEC. REDUCIDA (ha)	SUP. RESUELTA (ha)
-1594781	41-002-018-00002-002	62000 PASTOS PERMANENTES DE 5 O MAS AÑOS-SIN VARIEDAD	S 428	29,30	41,18	41,18	41,18		54,91			41,18	41,18
1700000005327191	41-002-016-00026-001	62000 PASTOS PERMANENTES DE 5 O MAS AÑOS-SIN VARIEDAD	S 428	24,30	20,76	20,76	20,76		24,42			20,76	20,76
1700000005327192	41-002-018-00004-001	62000 PASTOS PERMANENTES DE 5 O MAS AÑOS-SIN VARIEDAD	S 428	28,50	10,84	10,84	10,84		14,45			10,84	10,84
1700000005327193	41-002-018-00004-002	62000 PASTOS PERMANENTES DE 5 O MAS AÑOS-SIN VARIEDAD	S 428	35,80	11,06	11,06	11,06		14,74			11,06	11,06
1700000005327194	41-002-018-00004-006	62000 PASTOS PERMANENTES DE 5 O MAS AÑOS-SIN VARIEDAD	S 428	20,50	91,66	91,66	91,66		91,66			91,66	91,66
1700000005327195	41-002-018-09008-006	62000 PASTOS PERMANENTES DE 5 O MAS AÑOS-SIN VARIEDAD	S 428	28,30	0,41	0,41	0,41		0,91			0,41	0,41
1700000005327196	41-002-020-00006-001	62000 PASTOS PERMANENTES DE 5 O MAS AÑOS-SIN VARIEDAD	S 428	31,10	19,73	19,73	19,73		26,30			19,73	19,73
1700000005327197	41-002-020-00007-001	62000 PASTOS PERMANENTES DE 5 O MAS AÑOS-SIN VARIEDAD	S 428	31,80	6,12	6,12	6,12		9,41			6,12	6,12
1700000005327198	41-002-018-00004-007	62000 PASTOS PERMANENTES DE 5 O MAS AÑOS-SIN VARIEDAD	S 428	5,00	0,09	0,09	0,09		0,09			0,09	0,09
1700000005327199	41-002-018-00004-008	62000 PASTOS PERMANENTES DE 5 O MAS AÑOS-SIN VARIEDAD	S 428	4,40	0,02	0,02	0,02		0,02			0,02	0,02
1700000005327200	41-002-017-00009-001	62000 PASTOS PERMANENTES DE 5 O MAS AÑOS-SIN VARIEDAD	S 428	24,40	13,48	13,48	13,48		13,67			13,48	13,48
1700000005327202	41-002-017-00005-007	62000 PASTOS PERMANENTES DE 5 O MAS AÑOS-SIN VARIEDAD	S 428	27,50	84,33	84,33	84,33		84,33			84,33	84,33
1700000005327204	41-002-017-00009-001	62000 PASTOS PERMANENTES DE 5 O MAS AÑOS-SIN VARIEDAD	S 428	24,40	0,27	0,27	0,27		0,27			0,27	0,27
1700000005327206	41-002-017-00009-007	62000 PASTOS PERMANENTES DE 5 O MAS AÑOS-SIN VARIEDAD	S 428	21,00	0,08	0,08	0,08		0,08			0,08	0,08
1700000005327207	41-002-017-00009-008	62000 PASTOS PERMANENTES DE 5 O MAS AÑOS-SIN VARIEDAD	S 428	21,70	0,51	0,51	0,51		0,60			0,51	0,51
1700000005327208	41-002-018-09008-007	62000 PASTOS PERMANENTES DE 5 O MAS AÑOS-SIN VARIEDAD	S 428	13,20	0,02	0,02	0,02		0,03			0,02	0,02
1700000005327209	41-002-018-00003-006	62000 PASTOS PERMANENTES DE 5 O MAS AÑOS-SIN VARIEDAD	S 428	30,20	118,23	118,23	118,23		118,23			118,23	118,23
1700000005327210	41-002-017-00004-001	62000 PASTOS PERMANENTES DE 5 O MAS AÑOS-SIN VARIEDAD	S 428	34,90	20,58	20,58	20,58		20,58			20,58	20,58
1700000005327214	41-002-018-00003-013	62000 PASTOS PERMANENTES DE 5 O MAS AÑOS-SIN VARIEDAD	S 428	10,70	3,05	3,05	3,05		3,05			3,05	3,05

(1) Superficie declarada admisible ajustada con la superficie comprometida.  
(2) Factor de penalización valorando el alcance para el tipo de compromiso.Puede verificar la integridad de una copia de este documento mediante la lectura del código QR adjunto o mediante el acceso a la dirección <https://ws050.juntadeandalucia.es/verificarFirma> indicando el código de VERIFICACIÓN

FIRMADO POR

RAQUEL MARIA ESPIN CRESPO

18/12/2024

VERIFICACIÓN

Pk2jmUCNT2ZVULXR6LZ4ED5BQV9F2A

PÁG. 1518/2017



**INCIDENCIAS****INCIDENCIA DESCRIPCIÓN**

- 225 La superficie de cruce total de productos de la agrupación Pastos permanentes sobre un mismo recinto en el conjunto de las solicitudes, no puede superar la superficie total admisible de pastos  
Ref:170000005327201 Recinto:41-002-017-09014-00004 Cultivo:62000 PASTOS PERMANENTES DE 5 O MAS AÑOS-SIN VARIEDAD Secano Superficie admisible de pastos del recinto según SIGPAC.:270 Suma de superficies de cruce netas declaradas para este recinto por todos los solicitantes.:377 Exceso de superficie (Hectáreas):1,07  
Ref:170000005327203 Recinto:41-002-017-09014-00004 Cultivo:62000 PASTOS PERMANENTES DE 5 O MAS AÑOS-SIN VARIEDAD Secano Superficie admisible de pastos del recinto según SIGPAC.:270 Suma de superficies de cruce netas declaradas para este recinto por todos los solicitantes.:377 Exceso de superficie (Hectáreas):1,07  
Ref:170000005327205 Recinto:41-002-017-09014-00004 Cultivo:62000 PASTOS PERMANENTES DE 5 O MAS AÑOS-SIN VARIEDAD Secano Superficie admisible de pastos del recinto según SIGPAC.:270 Suma de superficies de cruce netas declaradas para este recinto por todos los solicitantes.:377 Exceso de superficie (Hectáreas):1,07
- 100407 Explotación solicitada no forma parte de ningún organismo de control autorizado para la producción ecológica en Andalucía o fecha de inscripción posterior al plazo establecido ( Anexo I. Criterios de Subvencionabilidad. Orden 28 de marzo de 2023 ).  
Explotación:ES410020000032 Especie:PORCINO
- 100424 Solicita recinto que no está comprometido para la operación.  
Ref:170000005327201 Recinto:41-002-017-09014-00004 Cultivo:62000 PASTOS PERMANENTES DE 5 O MAS AÑOS-SIN VARIEDAD Secano  
Ref:170000005327203 Recinto:41-002-017-09014-00004 Cultivo:62000 PASTOS PERMANENTES DE 5 O MAS AÑOS-SIN VARIEDAD Secano  
Ref:170000005327205 Recinto:41-002-017-09014-00004 Cultivo:62000 PASTOS PERMANENTES DE 5 O MAS AÑOS-SIN VARIEDAD Secano

**Datos considerados para el Cálculo de la Carga Ganadera mínima y máxima del expediente**

Explotación	Especie	Inscrito en Sipea y Admisible	Ugm Calculada para CG Mínima	Ugm Calculada para CG Máxima
ES410020000032	OVINA	SI	158,35	158,35
ES410020000032	PORCINO	NO	0,00	17,14
			158,35	175,49

Superficie determinada para Cálculo Carga Ganadera Mínima: 442,42 ha  
 Superficie determinada para Cálculo Carga Ganadera Máxima: 442,42 ha  
 Carga Ganadera Mínima Expediente: 0,36 ugm/ha  
 Carga Ganadera Máxima Expediente: 0,40 ugm/ha

**Recintos Determinados para el Cálculo de Garga Ganadera Mínima**

REF.	REFERENCIA SIGPAC	CULTIVO	DESCRIPCIÓN CULTIVO	S/R	SUP. RESUELTA (ha)
-1594781	41-002-018-00002-00002	62000	PASTOS PERMANENTES DE 5 O MAS AÑOS-SIN VARIEDAD	S	41,18
170000005327191	41-002-016-00026-00001	62000	PASTOS PERMANENTES DE 5 O MAS AÑOS-SIN VARIEDAD	S	20,76
170000005327192	41-002-018-00004-00001	62000	PASTOS PERMANENTES DE 5 O MAS AÑOS-SIN VARIEDAD	S	10,84
170000005327193	41-002-018-00004-00002	62000	PASTOS PERMANENTES DE 5 O MAS AÑOS-SIN VARIEDAD	S	11,06
170000005327194	41-002-018-00004-00006	62000	PASTOS PERMANENTES DE 5 O MAS AÑOS-SIN VARIEDAD	S	91,66
170000005327195	41-002-018-09008-00006	62000	PASTOS PERMANENTES DE 5 O MAS AÑOS-SIN VARIEDAD	S	0,41
170000005327196	41-002-020-00006-00001	62000	PASTOS PERMANENTES DE 5 O MAS AÑOS-SIN VARIEDAD	S	19,73
170000005327197	41-002-020-00007-00001	62000	PASTOS PERMANENTES DE 5 O MAS AÑOS-SIN VARIEDAD	S	6,12
170000005327198	41-002-018-00004-00007	62000	PASTOS PERMANENTES DE 5 O MAS AÑOS-SIN VARIEDAD	S	0,09
170000005327199	41-002-018-00004-00008	62000	PASTOS PERMANENTES DE 5 O MAS AÑOS-SIN VARIEDAD	S	0,02
170000005327200	41-002-017-00009-00001	62000	PASTOS PERMANENTES DE 5 O MAS AÑOS-SIN VARIEDAD	S	13,48
170000005327201	41-002-017-09014-00004	62000	PASTOS PERMANENTES DE 5 O MAS AÑOS-SIN VARIEDAD	S	0,00
170000005327202	41-002-017-00005-00007	62000	PASTOS PERMANENTES DE 5 O MAS AÑOS-SIN VARIEDAD	S	84,33
170000005327203	41-002-017-09014-00004	62000	PASTOS PERMANENTES DE 5 O MAS AÑOS-SIN VARIEDAD	S	0,00
170000005327204	41-002-017-00009-00001	62000	PASTOS PERMANENTES DE 5 O MAS AÑOS-SIN VARIEDAD	S	0,27

(1) Superficie declarada admisible ajustada con la superficie comprometida.  
 (2) Factor de penalización valorando el alcance para el tipo de compromiso.

Puede verificar la integridad de una copia de este documento mediante la lectura del código QR adjunto o mediante el acceso a la dirección <https://ws050.juntadeandalucia.es/verificarFirma> indicando el código de VERIFICACIÓN

FIRMADO POR

RAQUEL MARIA ESPIN CRESPO

18/12/2024

VERIFICACIÓN

Pk2jmUCNT2ZVULXR6LZ4ED5BQV9F2A

PÁG. 1519/2017



**Datos considerados para el Cálculo de la Carga Ganadera mínima y máxima del expediente****Recintos Determinados para el Cálculo de Garga Ganadera Mínima**

REF.	REFERENCIA SIGPAC	CULTIVO	DESCRIPCIÓN CULTIVO	S/R	SUP.
					RESUELTA (ha)
170000005327205	41-002-017-09014-00004	62000	PASTOS PERMANENTES DE 5 O MAS AÑOS-SIN VARIEDAD	S	0,00
170000005327206	41-002-017-00009-00007	62000	PASTOS PERMANENTES DE 5 O MAS AÑOS-SIN VARIEDAD	S	0,08
170000005327207	41-002-017-00009-00008	62000	PASTOS PERMANENTES DE 5 O MAS AÑOS-SIN VARIEDAD	S	0,51
170000005327208	41-002-018-09008-00007	62000	PASTOS PERMANENTES DE 5 O MAS AÑOS-SIN VARIEDAD	S	0,02
170000005327209	41-002-018-00003-00006	62000	PASTOS PERMANENTES DE 5 O MAS AÑOS-SIN VARIEDAD	S	118,23
170000005327210	41-002-017-00004-00001	62000	PASTOS PERMANENTES DE 5 O MAS AÑOS-SIN VARIEDAD	S	20,58
170000005327214	41-002-018-00003-00013	62000	PASTOS PERMANENTES DE 5 O MAS AÑOS-SIN VARIEDAD	S	3,05

**Recintos Determinados para el Cálculo de Garga Ganadera Máxima**

REF.	REFERENCIA SIGPAC	CULTIVO	DESCRIPCIÓN CULTIVO	S/R	SUP.
					RESUELTA (ha)
-1594781	41-002-018-00002-00002	62000	PASTOS PERMANENTES DE 5 O MAS AÑOS-SIN VARIEDAD	S	41,18
170000005327191	41-002-016-00026-00001	62000	PASTOS PERMANENTES DE 5 O MAS AÑOS-SIN VARIEDAD	S	20,76
170000005327192	41-002-018-00004-00001	62000	PASTOS PERMANENTES DE 5 O MAS AÑOS-SIN VARIEDAD	S	10,84
170000005327193	41-002-018-00004-00002	62000	PASTOS PERMANENTES DE 5 O MAS AÑOS-SIN VARIEDAD	S	11,06
170000005327194	41-002-018-00004-00006	62000	PASTOS PERMANENTES DE 5 O MAS AÑOS-SIN VARIEDAD	S	91,66
170000005327195	41-002-018-09008-00006	62000	PASTOS PERMANENTES DE 5 O MAS AÑOS-SIN VARIEDAD	S	0,41
170000005327196	41-002-020-00006-00001	62000	PASTOS PERMANENTES DE 5 O MAS AÑOS-SIN VARIEDAD	S	19,73
170000005327197	41-002-020-00007-00001	62000	PASTOS PERMANENTES DE 5 O MAS AÑOS-SIN VARIEDAD	S	6,12
170000005327198	41-002-018-00004-00007	62000	PASTOS PERMANENTES DE 5 O MAS AÑOS-SIN VARIEDAD	S	0,09
170000005327199	41-002-018-00004-00008	62000	PASTOS PERMANENTES DE 5 O MAS AÑOS-SIN VARIEDAD	S	0,02
170000005327200	41-002-017-00009-00001	62000	PASTOS PERMANENTES DE 5 O MAS AÑOS-SIN VARIEDAD	S	13,48
170000005327201	41-002-017-09014-00004	62000	PASTOS PERMANENTES DE 5 O MAS AÑOS-SIN VARIEDAD	S	0,00
170000005327202	41-002-017-00005-00007	62000	PASTOS PERMANENTES DE 5 O MAS AÑOS-SIN VARIEDAD	S	84,33
170000005327203	41-002-017-09014-00004	62000	PASTOS PERMANENTES DE 5 O MAS AÑOS-SIN VARIEDAD	S	0,00
170000005327204	41-002-017-00009-00001	62000	PASTOS PERMANENTES DE 5 O MAS AÑOS-SIN VARIEDAD	S	0,27
170000005327205	41-002-017-09014-00004	62000	PASTOS PERMANENTES DE 5 O MAS AÑOS-SIN VARIEDAD	S	0,00
170000005327206	41-002-017-00009-00007	62000	PASTOS PERMANENTES DE 5 O MAS AÑOS-SIN VARIEDAD	S	0,08
170000005327207	41-002-017-00009-00008	62000	PASTOS PERMANENTES DE 5 O MAS AÑOS-SIN VARIEDAD	S	0,51
170000005327208	41-002-018-09008-00007	62000	PASTOS PERMANENTES DE 5 O MAS AÑOS-SIN VARIEDAD	S	0,02
170000005327209	41-002-018-00003-00006	62000	PASTOS PERMANENTES DE 5 O MAS AÑOS-SIN VARIEDAD	S	118,23
170000005327210	41-002-017-00004-00001	62000	PASTOS PERMANENTES DE 5 O MAS AÑOS-SIN VARIEDAD	S	20,58
170000005327214	41-002-018-00003-00013	62000	PASTOS PERMANENTES DE 5 O MAS AÑOS-SIN VARIEDAD	S	3,05

**Incidencias de carga ganadera****INCIDENCIA DESCRIPCIÓN**

- 225 La superficie de cruce total de productos de la agrupación Pastos permanentes sobre un mismo recinto en el conjunto de las solicitudes, no puede superar la superficie total admisible de pastos  
Ref:170000005327201 Recinto:41-002-017-09014-00004 Cultivo:62000 PASTOS PERMANENTES DE 5 O MAS AÑOS-SIN

(1) Superficie declarada admisible ajustada con la superficie comprometida.  
(2) Factor de penalización valorando el alcance para el tipo de compromiso.

Puede verificar la integridad de una copia de este documento mediante la lectura del código QR adjunto o mediante el acceso a la dirección <https://ws050.juntadeandalucia.es/verificarFirma> indicando el código de VERIFICACIÓN

FIRMADO POR	RAQUEL MARIA ESPIN CRESPO	18/12/2024	
VERIFICACIÓN	Pk2jmUCNT2ZVULXR6LZ4ED5BQV9F2A	PÁG. 1520/2017	



**Datos considerados para el Cálculo de la Carga Ganadera mínima y máxima del expediente**

VARIEDAD Secano Superficie admisible de pastos del recinto según SIGPAC.:270 Suma de superficies de cruce netas declaradas para este recinto por todos los solicitantes.:377 Exceso de superficie (Hectáreas):1,07  
Ref:170000005327203 Recinto:41-002-017-09014-00004 Cultivo:62000 PASTOS PERMANENTES DE 5 O MAS AÑOS-SIN  
VARIEDAD Secano Superficie admisible de pastos del recinto según SIGPAC.:270 Suma de superficies de cruce netas declaradas para este recinto por todos los solicitantes.:377 Exceso de superficie (Hectáreas):1,07  
Ref:170000005327205 Recinto:41-002-017-09014-00004 Cultivo:62000 PASTOS PERMANENTES DE 5 O MAS AÑOS-SIN  
VARIEDAD Secano Superficie admisible de pastos del recinto según SIGPAC.:270 Suma de superficies de cruce netas declaradas para este recinto por todos los solicitantes.:377 Exceso de superficie (Hectáreas):1,07  
100407 Explotación solicitada no forma parte de ningún organismo de control autorizado para la producción ecológica en Andalucía o fecha de inscripción posterior al plazo establecido ( Anexo I. Criterios de Subvencionabilidad. Orden 28 de marzo de 2023 ).  
Explotación:ES410020000032 Especie:PORCINO

(1) Superficie declarada admisible ajustada con la superficie comprometida.  
(2) Factor de penalización valorando el alcance para el tipo de compromiso.

Puede verificar la integridad de una copia de este documento mediante la lectura del código QR adjunto o mediante el acceso a la dirección <https://ws050.juntadeandalucia.es/verificarFirma> indicando el código de VERIFICACIÓN

FIRMADO POR	RAQUEL MARIA ESPIN CRESPO	18/12/2024
VERIFICACIÓN	Pk2jmUCNT2ZVULXR6LZ4ED5BQV9F2A	PÁG. 1521/2017



**APELLIDOS Y NOMBRE / RAZÓN SOCIAL**

MORILLO OSUNA MANUELA

NIF  
\*\*\*8006\*EXPEDIENTE  
1199647ANUALIDAD  
DE PAGO  
1ª**IMPORTES POR ANUALIDAD**

	2023	2024	2025	2026	2027
IMPORTE MÁXIMO SUBVENCIONABLE	1.251,90 €	1.251,90 €	1.251,90 €	1.251,90 €	1.251,90 €
IMPORTE MEDIO DE TRANSFERENCIA (€/ha)	247,90 €	247,90 €	247,90 €	247,90 €	247,90 €

**RESUMEN DE UNIDADES**

Cód	GRUPO DE PAGO	Sup. Dec. Admisible (ha)	Sup. Comprometida (ha)	Sup. ajustada compromiso (1) (ha)	% sobredec.	Sup. Resuelta (ha)	Importe Declarado	Importe Topado	Importe Resuelto	Importe tras sobredec.
429	OLIVAR	5,05		5,05	0,00	5,05	1.251,90	1.251,90	1.251,90	1.251,90
<b>TOTAL</b>		5,05	5,05	5,05		5,05	1.251,90	1.251,90	1.251,90	1.251,90

**APLICACIÓN DE REDUCCIONES Y PENALIZACIONES**

GRUPO DE PAGO	Importe Calculado	Importe prereduc.	Criterios de subvencionabilidad y compromisos	Presentación tardía	Omisión declaración	Condicionalidad	IMPORTE (Euros) RESUELTO
OLIVAR	1.251,90	1.251,90	0,00	0,00	0,00	0,00	1.251,90
<b>TOTAL</b>	1.251,90	1.251,90					1.251,90

**RESUMEN DE PAGOS****IMPORTE ( Euros )**

	RESUELTO	FEADER	MAPA	CAPADR
OLIVAR - Pago realizado	1.251,90 €	1.064,12 €	122,81 €	64,97 €

**RECINTOS RESUELTOS**

REF.	REFERENCIA SIGPAC	CULTIVO DESCRIPCIÓN CULTIVO	S/R G.PAGO	PEND. MEDIA (%)	SUP. DEC. ADMISIBLE (ha)	SUP. COMPROM. (ha)	SUP. AJUSTADA COMPROM. (1) (ha)	SUP. CONY. SIGPAC (ha)	SUP. CERTIE (ha)	SUP. CAMPO (ha)	SUP. CAMPO DETER. CULT. DECLARADO (ha)	SUP. DEC. REDUCIDA (ha)	SUP. RESUELTA (ha)
1700000006519191	41-033-034-00181-003	101268 OLIVAR-PICO LIMON	S 429	37,50	0,21	0,21	0,21		0,21			0,21	0,21
1700000006519192	41-033-034-00192-003	101268 OLIVAR-PICO LIMON	S 429	38,70	4,52	4,52	4,52		4,52			4,52	4,52
1700000006519193	41-033-034-00193-003	101268 OLIVAR-PICO LIMON	S 429	22,80	0,09	0,09	0,09		0,09			0,09	0,09
1700000006519194	41-033-034-00182-003	101268 OLIVAR-PICO LIMON	S 429	18,70	0,21	0,21	0,21		0,21			0,21	0,21
1700000006519195	41-033-034-00192-007	101268 OLIVAR-PICO LIMON	S 429	38,80	0,02	0,02	0,02		0,02			0,02	0,02

(1) Superficie declarada admisible ajustada con la superficie comprometida.  
(2) Factor de penalización valorando el alcance para el tipo de compromiso.Puede verificar la integridad de una copia de este documento mediante la lectura del código QR adjunto o mediante el acceso a la dirección <https://ws050.juntadeandalucia.es/verificarFirma> indicando el código de VERIFICACIÓN

FIRMADO POR

RAQUEL MARIA ESPIN CRESPO

18/12/2024

VERIFICACIÓN

Pk2jmUCNT2ZVULXR6LZ4ED5BQV9F2A

PÁG. 1522/2017



**APELLIDOS Y NOMBRE / RAZÓN SOCIAL**

MORILLO ROLDAN DOLORES

**NIF**

\*\*\*5035\*

**EXPEDIENTE**

1255242

**ANUALIDAD DE PAGO**

1ª

**IMPORTES POR ANUALIDAD**

	2023	2024	2025	2026	2027
IMPORTE MÁXIMO SUBVENCIONABLE	451,06 €	451,06 €	451,06 €	451,06 €	451,06 €
IMPORTE MEDIO DE TRANSFERENCIA (€/ha)	349,66 €	349,66 €	349,66 €	349,66 €	349,66 €

**RESUMEN DE UNIDADES**

Cód	GRUPO DE PAGO	Sup. Dec. Admisible (ha)	Sup. Comprometida (ha)	Sup. ajustada compromiso (1) (ha)	% sobredec.	Sup. Resuelta (ha)	Importe Declarado	Importe Topado	Importe Resuelto	Importe tras sobredec.
433	FRUTALES REGADÍO	3,47		1,29	0,00	1,29	451,06	451,06	451,06	451,06
<b>TOTAL</b>		3,47	1,29	1,29		1,29	451,06	451,06	451,06	451,06

**APLICACIÓN DE REDUCCIONES Y PENALIZACIONES**

GRUPO DE PAGO	Importe Calculado	Importe prereduc.	Criterios de subvencionabilidad y compromisos	Presentación tardía	Omisión declaración	Condicionalidad	IMPORTE (Euros) RESUELTO
FRUTALES REGADÍO	451,06	451,06	0,00	0,00	0,00	0,00	451,06
<b>TOTAL</b>	451,06	451,06					451,06

**RESUMEN DE PAGOS****IMPORTE ( Euros )**

	RESUELTO	FEADER	MAPA	CAPADR
FRUTALES REGADÍO - Pago realizado	451,06 €	383,40 €	44,25 €	23,41 €

**RECINTOS RESUELTOS**

REF.	REFERENCIA SIGPAC	CULTIVO	DESCRIPCIÓN CULTIVO	S/R	G.PAGO	PEND. MEDIA (%)	SUP. DEC. ADMISIBLE (ha)	SUP. COMPROM. (ha)	SUP. AJUSTADA COMPR.(1) (ha)	SUP. CONY. SIGPAC (ha)	SUP. CERTIE (ha)	SUP. CAMPO (ha)	SUP. CAMPO DETER. CULT. DECLARADO (ha)	SUP. DEC. REDUCIDA (ha)	SUP. RESUELTA (ha)
-1582583	41-024-087-00009-002	206004	NARANJO-NAVELINA	R	433	3,80	1,29	0,48	0,48		0,48			0,48	0,48
1700000005222103	41-024-087-00009-002	356000	NARANJO AMARGO-SIN VARIEDAD	R	433	3,80	2,18	0,81	0,81		0,81			0,81	0,81

**INCIDENCIAS****INCIDENCIA DESCRIPCIÓN**

- 100400 Recinto con cultivo, variedad, régimen de explotación o uso Sigpac no compatible con la operación solicitada ( Anexo IV.I Cultivos y variedades elegibles para las Intervenciones. Orden de 28 de marzo de 2023 ).  
Ref:1700000005222111 Recinto:41-024-087-00008-00008 Cultivo:206001 NARANJO-LANE LATE Secano Uso:CI
- 100424 Solicita recinto que no está comprometido para la operación.  
Ref:1700000005222111 Recinto:41-024-087-00008-00008 Cultivo:206001 NARANJO-LANE LATE Secano

(1) Superficie declarada admisible ajustada con la superficie comprometida.  
(2) Factor de penalización valorando el alcance para el tipo de compromiso.

Puede verificar la integridad de una copia de este documento mediante la lectura del código QR adjunto o mediante el acceso a la dirección <https://ws050.juntadeandalucia.es/verificarFirma> indicando el código de VERIFICACIÓN

FIRMADO POR

RAQUEL MARIA ESPIN CRESPO

18/12/2024

VERIFICACIÓN

Pk2jmUCNT2ZVULXR6LZ4ED5BQV9F2A

PÁG. 1523/2017



**APELLIDOS Y NOMBRE / RAZÓN SOCIAL**

MORONERA DE INVERSIONES S.L.

NIF  
\*\*\*8238\*EXPEDIENTE  
1265781ANUALIDAD  
DE PAGO  
1ª**IMPORTES POR ANUALIDAD**

	2023	2024	2025	2026	2027
IMPORTE MÁXIMO SUBVENCIONABLE	22.219,34 €	22.219,34 €	22.219,34 €	22.219,34 €	22.219,34 €
IMPORTE MEDIO DE TRANSFERENCIA (€/ha)	157,85 €	157,85 €	157,85 €	157,85 €	157,85 €

**RESUMEN DE UNIDADES**

Cód	GRUPO DE PAGO	Sup. Dec. Admisible (ha)	Sup. Comprometida (ha)	Sup. ajustada compromiso (1) (ha)	% sobredec.	Sup. Resuelta (ha)	Importe Declarado	Importe Topado	Importe Resuelto	Importe tras sobredec.
426	HERBÁCEOS	117,48		100,00	0,00	100,00	15.117,00	15.117,00	15.117,00	15.117,00
429	OLIVAR	28,65		28,65	0,00	28,65	7.102,34	7.102,34	7.102,34	7.102,34
434	HERBÁCEOS NO ELEGIBLES	12,11		12,11	0,00	12,11	0,00	0,00	0,00	0,00
<b>TOTAL</b>		158,24	140,76	140,76		140,76	22.219,34	22.219,34	22.219,34	22.219,34

**APLICACIÓN DE REDUCCIONES Y PENALIZACIONES**

GRUPO DE PAGO	Importe Calculado	Importe prereduc.	Criterios de subvencionabilidad y compromisos	Presentación tardía	Omisión declaración	Condicionalidad	IMPORTE (Euros) RESUELTO
HERBÁCEOS	15.117,00	15.117,00	0,00	0,00	0,00	0,00	15.117,00
HERBÁCEOS NO ELEGIBLES	0,00	0,00	0,00	0,00	0,00	0,00	0,00
OLIVAR	7.102,34	7.102,34	0,00	0,00	0,00	0,00	7.102,34
<b>TOTAL</b>	22.219,34	22.219,34					22.219,34

**RESUMEN DE PAGOS**

	RESUELTO	FEADER	MAPA	CAPADR
HERBÁCEOS - Pago realizado	15.117,00 €	12.849,45 €	1.482,98 €	784,57 €
OLIVAR - Pago realizado	7.102,34 €	6.036,99 €	696,74 €	368,61 €
<b>TOTAL</b>	22.219,34 €	18.886,44 €	2.179,72 €	1.153,18 €

**RECINTOS RESUELTOS**

REE.	REFERENCIA SIGPAC	CULTIVO DESCRIPCIÓN CULTIVO	S/R G.PAGO	PEND. MEDIA (%)	SUP. ADMISIBLE (ha)	SUP. COMPROM. (ha)	SUP. AJUSTADA COMPROM. (1) (ha)	SUP. CONV. SIGPAC (ha)	SUP. CERTIE. (ha)	SUP. CAMPO (ha)	SUP. CAMPO DETER. CULT. DECLARADO (ha)	SUP. REDUCIDA (ha)	SUP. RESUELTA (ha)
-1373208	41-065-007-00030-023	5159 CEBADA-RGT ASTEROID	S	426	35,70	0,16	0,16	0,16	0,16			0,16	0,16
-1373205	41-065-007-00030-021	5159 CEBADA-RGT ASTEROID	S	426	35,00	0,53	0,53	0,53	0,53	0,53	0,53	0,53	0,53
-1114555	41-065-051-00104-020	5159 CEBADA-RGT ASTEROID	S	426	24,30	2,03	2,03	2,03	2,03	2,03	2,03	2,03	2,03
-1114554	41-065-051-00104-019	5159 CEBADA-RGT ASTEROID	S	426	25,30	0,10	0,10	0,10	0,10			0,10	0,10
-1114549	41-065-007-00030-020	5159 CEBADA-RGT ASTEROID	S	426	27,60	2,47	2,47	2,47	2,47	2,47	2,47	2,47	2,47
-503702	41-065-051-00104-014	5159 CEBADA-RGT ASTEROID	S	426	28,30	5,20	5,20	5,20	5,20			5,20	5,20
-503583	41-065-051-00104-005	5159 CEBADA-RGT ASTEROID	S	426	23,80	6,72	6,72	6,72	6,72			6,72	6,72
4134042	41-065-051-00015-007	5159 CEBADA-RGT ASTEROID	S	426	20,70	4,33	4,33	4,33	4,33			4,33	4,33
1700000007147582	41-065-051-00104-009	5159 CEBADA-RGT ASTEROID	S	426	24,50	8,36	8,36	8,36	8,36			8,36	8,36
1700000007147591	41-065-051-00104-008	5159 CEBADA-RGT ASTEROID	S	426	25,40	0,92	0,92	0,92	0,92			0,92	0,92
1700000007147598	41-065-007-00030-005	5159 CEBADA-RGT ASTEROID	S	426	16,90	46,46	46,46	46,46	46,46			46,46	46,46
1700000007147599	41-065-051-00106-006	5159 CEBADA-RGT ASTEROID	S	426	20,20	0,24	0,24	0,24	0,24	0,24	0,24	0,24	0,24
1700000007147600	41-065-051-00107-001	5159 CEBADA-RGT ASTEROID	S	426	22,80	24,06	24,06	24,06	24,06			24,06	24,06
1700000007147605	41-065-007-00030-009	5159 CEBADA-RGT ASTEROID	S	426	18,30	0,07	0,07	0,07	0,07			0,07	0,07
1700000007147608	41-065-051-00104-012	5159 CEBADA-RGT ASTEROID	S	426	34,20	6,93	6,93	6,93	6,93	6,93	6,93	6,93	6,93
1700000007147618	41-065-051-00104-011	5159 CEBADA-RGT ASTEROID	S	426	28,10	8,90	8,90	8,90	8,90	8,90	8,90	8,90	8,90
5328437	41-065-066-00003-001	101007 OLIVAR-MANZANILLA	R	429	9,90	0,13	0,13	0,13	0,13			0,13	0,13
1700000007147722	41-065-051-00015-013	101007 OLIVAR-MANZANILLA	S	429	38,50	20,41	20,41	20,41	20,41			20,41	20,41
1700000007147724	41-065-051-00015-040	101007 OLIVAR-MANZANILLA	S	429	11,40	0,08	0,08	0,08	0,08			0,08	0,08
1700000007147727	41-065-051-00015-043	101007 OLIVAR-MANZANILLA	S	429	12,90	0,20	0,20	0,20	0,20			0,20	0,20
1700000007147728	41-065-051-00015-002	101007 OLIVAR-MANZANILLA	S	429	18,10	0,03	0,03	0,03	0,03			0,03	0,03
1700000007147731	41-065-051-00015-037	101007 OLIVAR-MANZANILLA	S	429	13,30	0,26	0,26	0,26	0,26			0,26	0,26
1700000007147750	41-065-051-00015-042	101007 OLIVAR-MANZANILLA	S	429	27,50	7,54	7,54	7,54	7,54			7,54	7,54
1700000007147583	41-065-051-00107-005	20000 BARBECHO TRADICIONAL-SIN VARIEDAD	S	434	35,30	0,05	0,05	0,05	0,05			0,05	0,05
1700000007147610	41-065-051-00015-011	20000 BARBECHO TRADICIONAL-SIN VARIEDAD	S	434	26,50	12,06	12,06	12,06	12,06			12,06	12,06

(1) Superficie declarada admisible ajustada con la superficie comprometida.  
(2) Factor de penalización valorando el alcance para el tipo de compromiso.Puede verificar la integridad de una copia de este documento mediante la lectura del código QR adjunto o mediante el acceso a la dirección <https://ws050.juntadeandalucia.es/verificarFirma> indicando el código de VERIFICACIÓN

FIRMADO POR

RAQUEL MARIA ESPIN CRESPO

18/12/2024

VERIFICACIÓN

Pk2jmUCNT2ZVULXR6LZ4ED5BQV9F2A

PÁG. 1524/2017





**INCIDENCIAS****INCIDENCIA DESCRIPCIÓN**

- 100407 Explotación solicitada no forma parte de ningún organismo de control autorizado para la producción ecológica en Andalucía o fecha de inscripción posterior al plazo establecido ( Anexo I. Criterios de Subvencionabilidad. Orden 28 de marzo de 2023 ).  
Explotación:ES410650000156 Especie:BOVINA  
Explotación:ES410650000231 Especie:OVINA
- 100410 Recinto no admisible por pertenecer a una explotación ganadera No inscrita en Sipea ( Artículo 10 de la Orden de 28 de marzo de 2023 ).  
Ref.-1114546 Recinto:41-065-007-00030-00017 Cultivo:62000 PASTOS PERMANENTES DE 5 O MAS AÑOS-SIN VARIEDAD Secano Explotación:ES410650000156  
Ref.-1114547 Recinto:41-065-007-00030-00018 Cultivo:62000 PASTOS PERMANENTES DE 5 O MAS AÑOS-SIN VARIEDAD Secano Explotación:ES410650000156  
Ref.-1114548 Recinto:41-065-007-00030-00019 Cultivo:62000 PASTOS PERMANENTES DE 5 O MAS AÑOS-SIN VARIEDAD Secano Explotación:ES410650000156  
Ref.-1120176 Recinto:41-065-051-00104-00016 Cultivo:62000 PASTOS PERMANENTES DE 5 O MAS AÑOS-SIN VARIEDAD Secano Explotación:ES410650000156  
Ref.-1114552 Recinto:41-065-051-00104-00017 Cultivo:62000 PASTOS PERMANENTES DE 5 O MAS AÑOS-SIN VARIEDAD Secano Explotación:ES410650000156  
Ref.-1114553 Recinto:41-065-051-00104-00018 Cultivo:62000 PASTOS PERMANENTES DE 5 O MAS AÑOS-SIN VARIEDAD Secano Explotación:ES410650000156
- 100420 Expediente que declara recintos pertenecientes al grupo de pago de Pastos que no tiene explotaciones ganaderas válidas para la Operación.
- 100421 Recinto declarado por error para una operación de la 6503, que se ha corregido de oficio marcando la operación correcta, de acuerdo con la fecha de inscripción del recinto en la producción ecológica.  
Ref.-1114546 Recinto:41-065-007-00030-00017 Cultivo:62000 PASTOS PERMANENTES DE 5 O MAS AÑOS-SIN VARIEDAD Secano  
Ref.-1114547 Recinto:41-065-007-00030-00018 Cultivo:62000 PASTOS PERMANENTES DE 5 O MAS AÑOS-SIN VARIEDAD Secano  
Ref.-1114548 Recinto:41-065-007-00030-00019 Cultivo:62000 PASTOS PERMANENTES DE 5 O MAS AÑOS-SIN VARIEDAD Secano  
Ref.-1120176 Recinto:41-065-051-00104-00016 Cultivo:62000 PASTOS PERMANENTES DE 5 O MAS AÑOS-SIN VARIEDAD Secano  
Ref.-1114552 Recinto:41-065-051-00104-00017 Cultivo:62000 PASTOS PERMANENTES DE 5 O MAS AÑOS-SIN VARIEDAD Secano  
Ref.-1114553 Recinto:41-065-051-00104-00018 Cultivo:62000 PASTOS PERMANENTES DE 5 O MAS AÑOS-SIN VARIEDAD Secano
- 100424 Solicita recinto que no está comprometido para la operación.  
Ref.-1114546 Recinto:41-065-007-00030-00017 Cultivo:62000 PASTOS PERMANENTES DE 5 O MAS AÑOS-SIN VARIEDAD Secano  
Ref.-1114547 Recinto:41-065-007-00030-00018 Cultivo:62000 PASTOS PERMANENTES DE 5 O MAS AÑOS-SIN VARIEDAD Secano  
Ref.-1114548 Recinto:41-065-007-00030-00019 Cultivo:62000 PASTOS PERMANENTES DE 5 O MAS AÑOS-SIN VARIEDAD Secano  
Ref.-1120176 Recinto:41-065-051-00104-00016 Cultivo:62000 PASTOS PERMANENTES DE 5 O MAS AÑOS-SIN VARIEDAD Secano  
Ref.-1114552 Recinto:41-065-051-00104-00017 Cultivo:62000 PASTOS PERMANENTES DE 5 O MAS AÑOS-SIN VARIEDAD Secano  
Ref.-1114553 Recinto:41-065-051-00104-00018 Cultivo:62000 PASTOS PERMANENTES DE 5 O MAS AÑOS-SIN VARIEDAD Secano

(1) Superficie declarada admisible ajustada con la superficie comprometida.  
(2) Factor de penalización valorando el alcance para el tipo de compromiso.

Puede verificar la integridad de una copia de este documento mediante la lectura del código QR adjunto o mediante el acceso a la dirección <https://ws050.juntadeandalucia.es/verificarFirma> indicando el código de VERIFICACIÓN

FIRMADO POR	RAQUEL MARIA ESPIN CRESPO	18/12/2024	
VERIFICACIÓN	Pk2jmUCNT2ZVULXR6LZ4ED5BQV9F2A	PÁG. 1525/2017	

**APELLIDOS Y NOMBRE / RAZÓN SOCIAL**

MOSQUILA SRL

**NIF**

\*\*\*\*1303\*

**EXPEDIENTE**

1197305

**ANUALIDAD DE PAGO**

1ª

**IMPORTES POR ANUALIDAD**

	<b>2023</b>	<b>2024</b>	<b>2025</b>	<b>2026</b>	<b>2027</b>
<b>IMPORTE MÁXIMO SUBVENCIONABLE</b>	6.161,25 €	6.161,25 €	6.161,25 €	6.161,25 €	6.161,25 €
<b>IMPORTE MEDIO DE TRANSFERENCIA (€/ha)</b>	82,15 €	82,15 €	82,15 €	82,15 €	82,15 €

**RESUMEN DE UNIDADES**

<b>Cód</b>	<b>GRUPO DE PAGO</b>	<b>Sup. Dec. Admisible (ha)</b>	<b>Sup. Comprometida (ha)</b>	<b>Sup. ajustada compromiso (1) (ha)</b>	<b>% sobredec.</b>	<b>Sup. Resuelta (ha)</b>	<b>Importe Declarado</b>	<b>Importe Topado</b>	<b>Importe Resuelto</b>	<b>Importe tras sobredec.</b>
428	PASTOS ASOCIADOS A GANADERÍA ECOLÓGICA	353,49		75,00	0,00	75,00	6.161,25	6.161,25	6.161,25	6.161,25
<b>TOTAL</b>		353,49	75,00	75,00		75,00	6.161,25	6.161,25	6.161,25	6.161,25

**APLICACIÓN DE REDUCCIONES Y PENALIZACIONES**

<b>GRUPO DE PAGO</b>	<b>Importe Calculado</b>	<b>Importe prereduc.</b>	<b>Criterios de subvencionabilidad y compromisos</b>	<b>Presentación tardía</b>	<b>Omisión declaración</b>	<b>Condicionidad</b>	<b>IMPORTE (Euros) RESUELTO</b>
PASTOS ASOCIADOS A GANADERÍA	6.161,25	6.161,25	0,00	0,00	0,00	0,00	6.161,25
<b>TOTAL</b>	6.161,25	6.161,25					6.161,25

**RESUMEN DE PAGOS**

	<b>IMPORTE (Euros)</b>			
	<b>RESUELTO</b>	<b>FEADER</b>	<b>MAPA</b>	<b>CAPADR</b>
PASTOS ASOCIADOS A GANADERÍA ECOLÓGICA - Pago realizado	6.161,25 €	5.237,06 €	604,42 €	319,77 €

(1) Superficie declarada admisible ajustada con la superficie comprometida.  
(2) Factor de penalización valorando el alcance para el tipo de compromiso.

Puede verificar la integridad de una copia de este documento mediante la lectura del código QR adjunto o mediante el acceso a la dirección <https://ws050.juntadeandalucia.es/verificarFirma> indicando el código de VERIFICACIÓN

FIRMADO POR	RAQUEL MARIA ESPIN CRESPO	18/12/2024	
VERIFICACIÓN	Pk2jmUCNT2ZVULXR6LZ4ED5BQV9F2A	PÁG. 1526/2017	

**RECINTOS RESUELTOS**

REF.	REFERENCIA SIGPAC	CULTIVO	DESCRIPCIÓN CULTIVO	S/R	G.PAGO	PEND. MEDIA (%)	SUP. ADMISIBLE (ha)	SUP. COMPROM. (ha)	SUP. AJUSTADA COMPR.(1) (ha)	SUP. CONV. SIGPAC (ha)	SUP. CERTIF. (ha)	SUP. CAMPO (ha)	SUP. CAMPO DEJER.CULT. DECLARADO (ha)	SUP. DEC. REDUCIDA (ha)	SUP. RESUELTA (ha)
-1377010	41-009-013-00005-054	62000	PASTOS PERMANENTES DE 5 O MAS AÑOS-SIN VARIEDAD	S	428	7,30	0,58	0,58	0,58		0,58			0,58	0,58
-1021390	41-009-008-00010-011	62000	PASTOS PERMANENTES DE 5 O MAS AÑOS-SIN VARIEDAD	S	428	40,20	0,94	0,94	0,94		1,45			0,94	0,94
-527524	41-009-011-00027-017	62000	PASTOS PERMANENTES DE 5 O MAS AÑOS-SIN VARIEDAD	S	428	10,10	0,20	0,20	0,20		0,20			0,20	0,20
-527523	41-009-008-00010-009	62000	PASTOS PERMANENTES DE 5 O MAS AÑOS-SIN VARIEDAD	S	428	21,10	0,15	0,15	0,15		0,20			0,15	0,15
-111201	41-009-011-00027-015	62000	PASTOS PERMANENTES DE 5 O MAS AÑOS-SIN VARIEDAD	S	428	15,30	0,43	0,43	0,43		0,43			0,43	0,43
4155052	41-009-008-00006-002	62000	PASTOS PERMANENTES DE 5 O MAS AÑOS-SIN VARIEDAD	S	428	46,30	3,70	3,70	3,70		6,72			3,70	3,70
4155053	41-009-008-00006-003	62000	PASTOS PERMANENTES DE 5 O MAS AÑOS-SIN VARIEDAD	S	428	21,90	0,97	0,97	0,97		1,29			0,97	0,97
4155054	41-009-008-00006-004	62000	PASTOS PERMANENTES DE 5 O MAS AÑOS-SIN VARIEDAD	S	428	33,10	5,99	5,99	5,99		17,12			5,99	5,99
4155055	41-009-008-00006-005	62000	PASTOS PERMANENTES DE 5 O MAS AÑOS-SIN VARIEDAD	S	428	23,10	0,17	0,17	0,17		0,30			0,17	0,17
4155056	41-009-008-00006-007	62000	PASTOS PERMANENTES DE 5 O MAS AÑOS-SIN VARIEDAD	S	428	30,60	0,14	0,14	0,14		0,18			0,14	0,14
4155057	41-009-008-00006-010	62000	PASTOS PERMANENTES DE 5 O MAS AÑOS-SIN VARIEDAD	S	428	41,10	16,38	16,38	16,38		46,81			16,38	16,38
4155076	41-009-011-00022-002	62000	PASTOS PERMANENTES DE 5 O MAS AÑOS-SIN VARIEDAD	S	428	34,60	132,50	85,73	85,73		155,88			85,73	85,73
4155077	41-009-011-00022-003	62000	PASTOS PERMANENTES DE 5 O MAS AÑOS-SIN VARIEDAD	S	428	27,60	1,61	1,61	1,61		6,43			1,61	1,61
4155078	41-009-011-00022-005	62000	PASTOS PERMANENTES DE 5 O MAS AÑOS-SIN VARIEDAD	S	428	10,30	5,27	5,27	5,27		5,27			5,27	5,27
4155081	41-009-011-00022-016	62000	PASTOS PERMANENTES DE 5 O MAS AÑOS-SIN VARIEDAD	S	428	41,90	1,15	1,15	1,15		1,35			1,15	1,15
4155108	41-009-011-00023-002	62000	PASTOS PERMANENTES DE 5 O MAS AÑOS-SIN VARIEDAD	S	428	40,40	2,45	2,45	2,45		4,45			2,45	2,45
4155114	41-009-011-00025-003	62000	PASTOS PERMANENTES DE 5 O MAS AÑOS-SIN VARIEDAD	S	428	17,50	0,21	0,21	0,21		0,21			0,21	0,21
4155116	41-009-011-00025-007	62000	PASTOS PERMANENTES DE 5 O MAS AÑOS-SIN VARIEDAD	S	428	20,10	25,04	21,28	21,28		25,04			21,28	21,28
4155117	41-009-011-00025-009	62000	PASTOS PERMANENTES DE 5 O MAS AÑOS-SIN VARIEDAD	S	428	29,60	0,69	0,69	0,69		0,92			0,69	0,69
4155118	41-009-011-00025-010	62000	PASTOS PERMANENTES DE 5 O MAS AÑOS-SIN VARIEDAD	S	428	11,90	0,09	0,09	0,09		0,09			0,09	0,09
4155122	41-009-011-00032-001	62000	PASTOS PERMANENTES DE 5 O MAS AÑOS-SIN VARIEDAD	S	428	39,10	9,34	9,34	9,34		20,76			9,34	9,34
4155123	41-009-011-00032-003	62000	PASTOS PERMANENTES DE 5 O MAS AÑOS-SIN VARIEDAD	S	428	25,20	0,41	0,41	0,41		0,91			0,41	0,41
170000006837913	41-009-008-00010-002	62000	PASTOS PERMANENTES DE 5 O MAS AÑOS-SIN VARIEDAD	S	428	30,10	10,25	10,25	10,25		15,77			10,25	10,25
170000006837914	41-009-011-00028-010	62000	PASTOS PERMANENTES DE 5 O MAS AÑOS-SIN VARIEDAD	S	428	53,20	5,07	1,49	1,49		5,96			1,49	1,49
170000006837916	41-009-008-00010-003	62000	PASTOS PERMANENTES DE 5 O MAS AÑOS-SIN VARIEDAD	S	428	27,80	23,87	12,64	12,64		28,08			12,64	12,64
170000006837926	41-009-011-00031-002	62000	PASTOS PERMANENTES DE 5 O MAS AÑOS-SIN VARIEDAD	S	428	7,00	0,14	0,14	0,14		0,19			0,14	0,14
170000006837928	41-009-013-00006-001	62000	PASTOS PERMANENTES DE 5 O MAS AÑOS-SIN VARIEDAD	S	428	17,60	26,48	22,51	22,51		26,48			22,51	22,51
170000006837931	41-009-011-00028-018	62000	PASTOS PERMANENTES DE 5 O MAS AÑOS-SIN VARIEDAD	S	428	14,60	0,08	0,08	0,08		0,10			0,08	0,08
170000006837934	41-009-013-00006-003	62000	PASTOS PERMANENTES DE 5 O MAS AÑOS-SIN VARIEDAD	S	428	25,40	6,11	4,58	4,58		6,11			4,58	4,58
170000006837936	41-009-013-00007-003	62000	PASTOS PERMANENTES DE 5 O MAS AÑOS-SIN VARIEDAD	S	428	22,40	25,65	19,24	19,24		25,65			19,24	19,24
170000006837937	41-009-011-00027-011	62000	PASTOS PERMANENTES DE 5 O MAS AÑOS-SIN VARIEDAD	S	428	48,50	1,50	1,50	1,50		4,28			1,50	1,50
170000006837939	41-009-011-00027-007	62000	PASTOS PERMANENTES DE 5 O MAS AÑOS-SIN VARIEDAD	S	428	18,30	0,25	0,25	0,25		0,33			0,25	0,25
170000006837946	41-009-011-00017-010	62000	PASTOS PERMANENTES DE 5 O MAS AÑOS-SIN VARIEDAD	S	428	35,10	26,43	26,43	26,43		58,73			26,43	26,43
170000006837947	41-009-011-00017-009	62000	PASTOS PERMANENTES DE 5 O MAS AÑOS-SIN VARIEDAD	S	428	28,20	6,05	6,05	6,05		8,06			6,05	6,05
170000006837950	41-009-011-00017-006	62000	PASTOS PERMANENTES DE 5 O MAS AÑOS-SIN VARIEDAD	S	428	9,20	0,47	0,47	0,47		0,47			0,47	0,47
170000006837951	41-009-011-00017-005	62000	PASTOS PERMANENTES DE 5 O MAS AÑOS-SIN VARIEDAD	S	428	44,80	0,87	0,87	0,87		1,93			0,87	0,87
170000006837954	41-009-011-00017-015	62000	PASTOS PERMANENTES DE 5 O MAS AÑOS-SIN VARIEDAD	S	428	23,70	11,86	11,86	11,86		18,25			11,86	11,86

**INCIDENCIAS****INCIDENCIA DESCRIPCIÓN**

- 224 La superficie de cruce total de productos de la agrupación Pastos permanentes sobre un mismo recinto en una misma solicitud, no puede superar la superficie total admisible de pastos.  
Ref:170000006837914 Recinto:41-009-011-00028-00010 Cultivo:62000 PASTOS PERMANENTES DE 5 O MAS AÑOS-SIN VARIEDAD Secano Superficie admisible de pastos del recinto según SIGPAC.:447 Suma de superficies de cruce netas declaradas para este recinto por el solicitante.:507 Exceso de superficie (Hectáreas):0,6
- 100407 Explotación solicitada no forma parte de ningún organismo de control autorizado para la producción ecológica en Andalucía o fecha de inscripción posterior al plazo establecido ( Anexo I. Criterios de Subvencionabilidad. Orden 28 de marzo de 2023 ).  
Explotación:ES410090000504 Especie:CABALLAR  
Explotación:ES410090000528 Especie:OVINA  
Explotación:ES410090000528 Especie:PORCINO
- 100411 Recinto no admisible por no estar asociado en SIGGAN a una explotación ganadera ( Artículo 10 de la Orden de 28 de marzo de 2023 ).  
Ref:170000006837957 Recinto:41-009-013-00009-00024 Cultivo:62000 PASTOS PERMANENTES DE 5 O MAS AÑOS-SIN VARIEDAD Secano  
Ref:170000006837958 Recinto:41-009-013-00009-00031 Cultivo:62000 PASTOS PERMANENTES DE 5 O MAS AÑOS-SIN VARIEDAD Secano  
Ref:170000006837956 Recinto:41-009-013-00009-00044 Cultivo:62000 PASTOS PERMANENTES DE 5 O MAS AÑOS-SIN

(1) Superficie declarada admisible ajustada con la superficie comprometida.  
(2) Factor de penalización valorando el alcance para el tipo de compromiso.

Puede verificar la integridad de una copia de este documento mediante la lectura del código QR adjunto o mediante el acceso a la dirección <https://ws050.juntadeandalucia.es/verificarFirma> indicando el código de VERIFICACIÓN

FIRMADO POR

RAQUEL MARIA ESPIN CRESPO

18/12/2024

VERIFICACIÓN

Pk2jmUCNT2ZVULXR6LZ4ED5BQV9F2A

PÁG. 1527/2017



**INCIDENCIAS****INCIDENCIA DESCRIPCIÓN**

	VARIEDAD Secano
100424	Solicita recinto que no está comprometido para la operación. Ref:170000006837957 Recinto:41-009-013-00009-00024 Cultivo:62000 PASTOS PERMANENTES DE 5 O MAS AÑOS-SIN VARIEDAD Secano Ref:170000006837958 Recinto:41-009-013-00009-00031 Cultivo:62000 PASTOS PERMANENTES DE 5 O MAS AÑOS-SIN VARIEDAD Secano Ref:170000006837956 Recinto:41-009-013-00009-00044 Cultivo:62000 PASTOS PERMANENTES DE 5 O MAS AÑOS-SIN VARIEDAD Secano

**Datos considerados para el Cálculo de la Carga Ganadera mínima y máxima del expediente**

Explotación	Especie	Inscrito en Sipea y Admisible	Ugm Calculada para CG Mínima	Ugm Calculada para CG Máxima
ES410090000504	CABALLAR	NO	0,00	0,00
ES410090000528	BOVINA	SI	101,15	101,15
ES410090000528	OVINA	NO	0,00	32,65
ES410090000528	PORCINO	NO	0,00	0,01
			101,15	133,81

Superficie determinada para Cálculo Carga Ganadera Mínima: 475,69 ha

Superficie determinada para Cálculo Carga Ganadera Máxima: 492,56 ha

Carga Ganadera Mínima Expediente: 0,21 ugm/ha

Carga Ganadera Máxima Expediente: 0,27 ugm/ha

Los importes del Grupo de Pago de pastos de este expediente han sido ajustados por no llegar a la carga ganadera mínima de 0,3

**Recintos Determinados para el Cálculo de Garga Ganadera Mínima**

REF.	REFERENCIA SIGPAC	CULTIVO	DESCRIPCIÓN CULTIVO	S/R	SUP. RESUELTA (ha)
-1377010	41-009-013-00005-00054	62000	PASTOS PERMANENTES DE 5 O MAS AÑOS-SIN VARIEDAD	S	0,58
-1021391	41-009-011-00017-00017	62000	PASTOS PERMANENTES DE 5 O MAS AÑOS-SIN VARIEDAD	S	4,39
-1021390	41-009-008-00010-00011	62000	PASTOS PERMANENTES DE 5 O MAS AÑOS-SIN VARIEDAD	S	0,94
-527524	41-009-011-00027-00017	62000	PASTOS PERMANENTES DE 5 O MAS AÑOS-SIN VARIEDAD	S	0,20
-527523	41-009-008-00010-00009	62000	PASTOS PERMANENTES DE 5 O MAS AÑOS-SIN VARIEDAD	S	0,15
-111201	41-009-011-00027-00015	62000	PASTOS PERMANENTES DE 5 O MAS AÑOS-SIN VARIEDAD	S	0,43
4155052	41-009-008-00006-00002	62000	PASTOS PERMANENTES DE 5 O MAS AÑOS-SIN VARIEDAD	S	3,70
4155053	41-009-008-00006-00003	62000	PASTOS PERMANENTES DE 5 O MAS AÑOS-SIN VARIEDAD	S	0,97
4155054	41-009-008-00006-00004	62000	PASTOS PERMANENTES DE 5 O MAS AÑOS-SIN VARIEDAD	S	5,99
4155055	41-009-008-00006-00005	62000	PASTOS PERMANENTES DE 5 O MAS AÑOS-SIN VARIEDAD	S	0,17
4155056	41-009-008-00006-00007	62000	PASTOS PERMANENTES DE 5 O MAS AÑOS-SIN VARIEDAD	S	0,14
4155057	41-009-008-00006-00010	62000	PASTOS PERMANENTES DE 5 O MAS AÑOS-SIN VARIEDAD	S	16,38
4155076	41-009-011-00022-00002	62000	PASTOS PERMANENTES DE 5 O MAS AÑOS-SIN VARIEDAD	S	132,50
4155077	41-009-011-00022-00003	62000	PASTOS PERMANENTES DE 5 O MAS AÑOS-SIN VARIEDAD	S	1,61
4155078	41-009-011-00022-00005	62000	PASTOS PERMANENTES DE 5 O MAS AÑOS-SIN VARIEDAD	S	5,27
4155080	41-009-011-00022-00014	62000	PASTOS PERMANENTES DE 5 O MAS AÑOS-SIN VARIEDAD	S	10,25
4155081	41-009-011-00022-00016	62000	PASTOS PERMANENTES DE 5 O MAS AÑOS-SIN VARIEDAD	S	1,15
4155108	41-009-011-00023-00002	62000	PASTOS PERMANENTES DE 5 O MAS AÑOS-SIN VARIEDAD	S	2,45
4155114	41-009-011-00025-00003	62000	PASTOS PERMANENTES DE 5 O MAS AÑOS-SIN VARIEDAD	S	0,21
4155116	41-009-011-00025-00007	62000	PASTOS PERMANENTES DE 5 O MAS AÑOS-SIN VARIEDAD	S	25,04

(1) Superficie declarada admisible ajustada con la superficie comprometida.  
(2) Factor de penalización valorando el alcance para el tipo de compromiso.Puede verificar la integridad de una copia de este documento mediante la lectura del código QR adjunto o mediante el acceso a la dirección <https://ws050.juntadeandalucia.es/verificarFirma> indicando el código de VERIFICACIÓN

FIRMADO POR

RAQUEL MARIA ESPIN CRESPO

18/12/2024

VERIFICACIÓN

Pk2jmUCNT2ZVULXR6LZ4ED5BQV9F2A

PÁG. 1528/2017



**Datos considerados para el Cálculo de la Carga Ganadera mínima y máxima del expediente****Recintos Determinados para el Cálculo de Garga Ganadera Mínima**

REF.	REFERENCIA SIGPAC	CULTIVO	DESCRIPCIÓN CULTIVO	SUP.	
				S/R	RESUELTA (ha)
4155117	41-009-011-00025-00009	62000	PASTOS PERMANENTES DE 5 O MAS AÑOS-SIN VARIEDAD	S	0,69
4155118	41-009-011-00025-00010	62000	PASTOS PERMANENTES DE 5 O MAS AÑOS-SIN VARIEDAD	S	0,09
4155122	41-009-011-00032-00001	62000	PASTOS PERMANENTES DE 5 O MAS AÑOS-SIN VARIEDAD	S	9,34
4155123	41-009-011-00032-00003	62000	PASTOS PERMANENTES DE 5 O MAS AÑOS-SIN VARIEDAD	S	0,41
4622805	41-009-013-00005-00021	62000	PASTOS PERMANENTES DE 5 O MAS AÑOS-SIN VARIEDAD	S	1,15
4671771	41-009-011-00027-00008	62000	PASTOS PERMANENTES DE 5 O MAS AÑOS-SIN VARIEDAD	S	6,74
4671774	41-009-011-00027-00013	62000	PASTOS PERMANENTES DE 5 O MAS AÑOS-SIN VARIEDAD	S	11,17
4671808	41-009-011-00028-00013	62000	PASTOS PERMANENTES DE 5 O MAS AÑOS-SIN VARIEDAD	S	21,02
4671831	41-009-011-00031-00003	62000	PASTOS PERMANENTES DE 5 O MAS AÑOS-SIN VARIEDAD	S	0,03
4671864	41-009-013-00005-00030	62000	PASTOS PERMANENTES DE 5 O MAS AÑOS-SIN VARIEDAD	S	10,21
7758475	41-009-011-00022-00008	62000	PASTOS PERMANENTES DE 5 O MAS AÑOS-SIN VARIEDAD	S	42,53
1700000006837913	41-009-008-00010-00002	62000	PASTOS PERMANENTES DE 5 O MAS AÑOS-SIN VARIEDAD	S	10,25
1700000006837914	41-009-011-00028-00010	62000	PASTOS PERMANENTES DE 5 O MAS AÑOS-SIN VARIEDAD	S	4,47
1700000006837916	41-009-008-00010-00003	62000	PASTOS PERMANENTES DE 5 O MAS AÑOS-SIN VARIEDAD	S	23,87
1700000006837926	41-009-011-00031-00002	62000	PASTOS PERMANENTES DE 5 O MAS AÑOS-SIN VARIEDAD	S	0,14
1700000006837928	41-009-013-00006-00001	62000	PASTOS PERMANENTES DE 5 O MAS AÑOS-SIN VARIEDAD	S	26,48
1700000006837931	41-009-011-00028-00018	62000	PASTOS PERMANENTES DE 5 O MAS AÑOS-SIN VARIEDAD	S	0,08
1700000006837934	41-009-013-00006-00003	62000	PASTOS PERMANENTES DE 5 O MAS AÑOS-SIN VARIEDAD	S	6,11
1700000006837936	41-009-013-00007-00003	62000	PASTOS PERMANENTES DE 5 O MAS AÑOS-SIN VARIEDAD	S	25,65
1700000006837937	41-009-011-00027-00011	62000	PASTOS PERMANENTES DE 5 O MAS AÑOS-SIN VARIEDAD	S	1,50
1700000006837939	41-009-011-00027-00007	62000	PASTOS PERMANENTES DE 5 O MAS AÑOS-SIN VARIEDAD	S	0,25
1700000006837946	41-009-011-00017-00010	62000	PASTOS PERMANENTES DE 5 O MAS AÑOS-SIN VARIEDAD	S	26,43
1700000006837947	41-009-011-00017-00009	62000	PASTOS PERMANENTES DE 5 O MAS AÑOS-SIN VARIEDAD	S	6,05
1700000006837950	41-009-011-00017-00006	62000	PASTOS PERMANENTES DE 5 O MAS AÑOS-SIN VARIEDAD	S	0,47
1700000006837951	41-009-011-00017-00005	62000	PASTOS PERMANENTES DE 5 O MAS AÑOS-SIN VARIEDAD	S	0,87
1700000006837954	41-009-011-00017-00015	62000	PASTOS PERMANENTES DE 5 O MAS AÑOS-SIN VARIEDAD	S	11,86
1700000006837956	41-009-013-00009-00044	62000	PASTOS PERMANENTES DE 5 O MAS AÑOS-SIN VARIEDAD	S	0,89
1700000006837957	41-009-013-00009-00024	62000	PASTOS PERMANENTES DE 5 O MAS AÑOS-SIN VARIEDAD	S	12,03
1700000006837958	41-009-013-00009-00031	62000	PASTOS PERMANENTES DE 5 O MAS AÑOS-SIN VARIEDAD	S	2,39

**Recintos Determinados para el Cálculo de Garga Ganadera Máxima**

REF.	REFERENCIA SIGPAC	CULTIVO	DESCRIPCIÓN CULTIVO	SUP.	
				S/R	RESUELTA (ha)
-1377010	41-009-013-00005-00054	62000	PASTOS PERMANENTES DE 5 O MAS AÑOS-SIN VARIEDAD	S	0,58
-1021391	41-009-011-00017-00017	62000	PASTOS PERMANENTES DE 5 O MAS AÑOS-SIN VARIEDAD	S	4,39
-1021390	41-009-008-00010-00011	62000	PASTOS PERMANENTES DE 5 O MAS AÑOS-SIN VARIEDAD	S	0,94
-527524	41-009-011-00027-00017	62000	PASTOS PERMANENTES DE 5 O MAS AÑOS-SIN VARIEDAD	S	0,20
-527523	41-009-008-00010-00009	62000	PASTOS PERMANENTES DE 5 O MAS AÑOS-SIN VARIEDAD	S	0,15

(1) Superficie declarada admisible ajustada con la superficie comprometida.  
(2) Factor de penalización valorando el alcance para el tipo de compromiso.

Puede verificar la integridad de una copia de este documento mediante la lectura del código QR adjunto o mediante el acceso a la dirección <https://ws050.juntadeandalucia.es/verificarFirma> indicando el código de VERIFICACIÓN

FIRMADO POR

RAQUEL MARIA ESPIN CRESPO

18/12/2024

VERIFICACIÓN

Pk2jmUCNT2ZVULXR6LZ4ED5BQV9F2A

PÁG. 1529/2017



**Datos considerados para el Cálculo de la Carga Ganadera mínima y máxima del expediente****Recintos Determinados para el Cálculo de Garga Ganadera Máxima**

REF.	REFERENCIA SIGPAC	CULTIVO	DESCRIPCIÓN CULTIVO	SUP.	
				S/R	RESUELTA (ha)
-111201	41-009-011-00027-00015	62000	PASTOS PERMANENTES DE 5 O MAS AÑOS-SIN VARIEDAD	S	0,43
4155052	41-009-008-00006-00002	62000	PASTOS PERMANENTES DE 5 O MAS AÑOS-SIN VARIEDAD	S	3,70
4155053	41-009-008-00006-00003	62000	PASTOS PERMANENTES DE 5 O MAS AÑOS-SIN VARIEDAD	S	0,97
4155054	41-009-008-00006-00004	62000	PASTOS PERMANENTES DE 5 O MAS AÑOS-SIN VARIEDAD	S	5,99
4155055	41-009-008-00006-00005	62000	PASTOS PERMANENTES DE 5 O MAS AÑOS-SIN VARIEDAD	S	0,17
4155056	41-009-008-00006-00007	62000	PASTOS PERMANENTES DE 5 O MAS AÑOS-SIN VARIEDAD	S	0,14
4155057	41-009-008-00006-00010	62000	PASTOS PERMANENTES DE 5 O MAS AÑOS-SIN VARIEDAD	S	16,38
4155076	41-009-011-00022-00002	62000	PASTOS PERMANENTES DE 5 O MAS AÑOS-SIN VARIEDAD	S	132,50
4155077	41-009-011-00022-00003	62000	PASTOS PERMANENTES DE 5 O MAS AÑOS-SIN VARIEDAD	S	1,61
4155078	41-009-011-00022-00005	62000	PASTOS PERMANENTES DE 5 O MAS AÑOS-SIN VARIEDAD	S	5,27
4155080	41-009-011-00022-00014	62000	PASTOS PERMANENTES DE 5 O MAS AÑOS-SIN VARIEDAD	S	10,25
4155081	41-009-011-00022-00016	62000	PASTOS PERMANENTES DE 5 O MAS AÑOS-SIN VARIEDAD	S	1,15
4155108	41-009-011-00023-00002	62000	PASTOS PERMANENTES DE 5 O MAS AÑOS-SIN VARIEDAD	S	2,45
4155114	41-009-011-00025-00003	62000	PASTOS PERMANENTES DE 5 O MAS AÑOS-SIN VARIEDAD	S	0,21
4155116	41-009-011-00025-00007	62000	PASTOS PERMANENTES DE 5 O MAS AÑOS-SIN VARIEDAD	S	25,04
4155117	41-009-011-00025-00009	62000	PASTOS PERMANENTES DE 5 O MAS AÑOS-SIN VARIEDAD	S	0,69
4155118	41-009-011-00025-00010	62000	PASTOS PERMANENTES DE 5 O MAS AÑOS-SIN VARIEDAD	S	0,09
4155122	41-009-011-00032-00001	62000	PASTOS PERMANENTES DE 5 O MAS AÑOS-SIN VARIEDAD	S	9,34
4155123	41-009-011-00032-00003	62000	PASTOS PERMANENTES DE 5 O MAS AÑOS-SIN VARIEDAD	S	0,41
4622805	41-009-013-00005-00021	62000	PASTOS PERMANENTES DE 5 O MAS AÑOS-SIN VARIEDAD	S	1,15
4671771	41-009-011-00027-00008	62000	PASTOS PERMANENTES DE 5 O MAS AÑOS-SIN VARIEDAD	S	6,74
4671774	41-009-011-00027-00013	62000	PASTOS PERMANENTES DE 5 O MAS AÑOS-SIN VARIEDAD	S	11,17
4671808	41-009-011-00028-00013	62000	PASTOS PERMANENTES DE 5 O MAS AÑOS-SIN VARIEDAD	S	21,02
4671831	41-009-011-00031-00003	62000	PASTOS PERMANENTES DE 5 O MAS AÑOS-SIN VARIEDAD	S	0,03
4671864	41-009-013-00005-00030	62000	PASTOS PERMANENTES DE 5 O MAS AÑOS-SIN VARIEDAD	S	10,21
7758475	41-009-011-00022-00008	62000	PASTOS PERMANENTES DE 5 O MAS AÑOS-SIN VARIEDAD	S	42,53
7758476	41-009-011-00022-00020	62000	PASTOS PERMANENTES DE 5 O MAS AÑOS-SIN VARIEDAD	S	0,27
7758477	41-009-011-00022-00024	62000	PASTOS PERMANENTES DE 5 O MAS AÑOS-SIN VARIEDAD	S	0,03
7758478	41-009-011-00022-00021	62000	PASTOS PERMANENTES DE 5 O MAS AÑOS-SIN VARIEDAD	S	14,84
7758479	41-009-011-00022-00023	62000	PASTOS PERMANENTES DE 5 O MAS AÑOS-SIN VARIEDAD	S	0,70
7758480	41-009-011-00022-00019	62000	PASTOS PERMANENTES DE 5 O MAS AÑOS-SIN VARIEDAD	S	0,67
7758481	41-009-011-00022-00022	62000	PASTOS PERMANENTES DE 5 O MAS AÑOS-SIN VARIEDAD	S	0,36
1700000006837913	41-009-008-00010-00002	62000	PASTOS PERMANENTES DE 5 O MAS AÑOS-SIN VARIEDAD	S	10,25
1700000006837914	41-009-011-00028-00010	62000	PASTOS PERMANENTES DE 5 O MAS AÑOS-SIN VARIEDAD	S	4,47
1700000006837916	41-009-008-00010-00003	62000	PASTOS PERMANENTES DE 5 O MAS AÑOS-SIN VARIEDAD	S	23,87
1700000006837926	41-009-011-00031-00002	62000	PASTOS PERMANENTES DE 5 O MAS AÑOS-SIN VARIEDAD	S	0,14

(1) Superficie declarada admisible ajustada con la superficie comprometida.  
(2) Factor de penalización valorando el alcance para el tipo de compromiso.

Puede verificar la integridad de una copia de este documento mediante la lectura del código QR adjunto o mediante el acceso a la dirección <https://ws050.juntadeandalucia.es/verificarFirma> indicando el código de VERIFICACIÓN

FIRMADO POR	RAQUEL MARIA ESPIN CRESPO	18/12/2024	
VERIFICACIÓN	Pk2jmUCNT2ZVULXR6LZ4ED5BQV9F2A	PÁG. 1530/2017	

**Datos considerados para el Cálculo de la Carga Ganadera mínima y máxima del expediente****Recintos Determinados para el Cálculo de Garga Ganadera Máxima**

REF.	REFERENCIA SIGPAC	CULTIVO	DESCRIPCIÓN CULTIVO	SUP.	
				S/R	RESUELTA (ha)
170000006837928	41-009-013-00006-00001	62000	PASTOS PERMANENTES DE 5 O MAS AÑOS-SIN VARIEDAD	S	26,48
170000006837931	41-009-011-00028-00018	62000	PASTOS PERMANENTES DE 5 O MAS AÑOS-SIN VARIEDAD	S	0,08
170000006837934	41-009-013-00006-00003	62000	PASTOS PERMANENTES DE 5 O MAS AÑOS-SIN VARIEDAD	S	6,11
170000006837936	41-009-013-00007-00003	62000	PASTOS PERMANENTES DE 5 O MAS AÑOS-SIN VARIEDAD	S	25,65
170000006837937	41-009-011-00027-00011	62000	PASTOS PERMANENTES DE 5 O MAS AÑOS-SIN VARIEDAD	S	1,50
170000006837939	41-009-011-00027-00007	62000	PASTOS PERMANENTES DE 5 O MAS AÑOS-SIN VARIEDAD	S	0,25
170000006837946	41-009-011-00017-00010	62000	PASTOS PERMANENTES DE 5 O MAS AÑOS-SIN VARIEDAD	S	26,43
170000006837947	41-009-011-00017-00009	62000	PASTOS PERMANENTES DE 5 O MAS AÑOS-SIN VARIEDAD	S	6,05
170000006837950	41-009-011-00017-00006	62000	PASTOS PERMANENTES DE 5 O MAS AÑOS-SIN VARIEDAD	S	0,47
170000006837951	41-009-011-00017-00005	62000	PASTOS PERMANENTES DE 5 O MAS AÑOS-SIN VARIEDAD	S	0,87
170000006837954	41-009-011-00017-00015	62000	PASTOS PERMANENTES DE 5 O MAS AÑOS-SIN VARIEDAD	S	11,86
170000006837956	41-009-013-00009-00044	62000	PASTOS PERMANENTES DE 5 O MAS AÑOS-SIN VARIEDAD	S	0,89
170000006837957	41-009-013-00009-00024	62000	PASTOS PERMANENTES DE 5 O MAS AÑOS-SIN VARIEDAD	S	12,03
170000006837958	41-009-013-00009-00031	62000	PASTOS PERMANENTES DE 5 O MAS AÑOS-SIN VARIEDAD	S	2,39

**Incidencias de carga ganadera****INCIDENCIA DESCRIPCIÓN**

224	La superficie de cruce total de productos de la agrupación Pastos permanentes sobre un mismo recinto en una misma solicitud, no puede superar la superficie total admisible de pastos. Ref:170000006837914 Recinto:41-009-011-00028-00010 Cultivo:62000 PASTOS PERMANENTES DE 5 O MAS AÑOS-SIN VARIEDAD Secano Superficie admisible de pastos del recinto según SIGPAC.:447 Suma de superficies de cruce netas declaradas para este recinto por el solicitante.:507 Exceso de superficie (Hectáreas):0,6
100407	Explotación solicitada no forma parte de ningún organismo de control autorizado para la producción ecológica en Andalucía o fecha de inscripción posterior al plazo establecido ( Anexo I. Criterios de Subvencionabilidad. Orden 28 de marzo de 2023 ). Explotación:ES410090000504 Especie:CABALLAR Explotación:ES410090000528 Especie:OVINA Explotación:ES410090000528 Especie:PORCINO

(1) Superficie declarada admisible ajustada con la superficie comprometida.  
(2) Factor de penalización valorando el alcance para el tipo de compromiso.Puede verificar la integridad de una copia de este documento mediante la lectura del código QR adjunto o mediante el acceso a la dirección <https://ws050.juntadeandalucia.es/verificarFirma> indicando el código de VERIFICACIÓN

FIRMADO POR	RAQUEL MARIA ESPIN CRESPO	18/12/2024	
VERIFICACIÓN	Pk2jmUCNT2ZVULXR6LZ4ED5BQV9F2A	PÁG. 1531/2017	



**APELLIDOS Y NOMBRE / RAZÓN SOCIAL**

MOYA ALONSO MANUEL

**NIF**

\*\*\*\*7055\*

**EXPEDIENTE**

1179113

**ANUALIDAD DE PAGO**

1ª

**IMPORTES POR ANUALIDAD**

	2023	2024	2025	2026	2027
IMPORTE MÁXIMO SUBVENCIONABLE	1.779,92 €	1.779,92 €	1.779,92 €	1.779,92 €	1.779,92 €
IMPORTE MEDIO DE TRANSFERENCIA (€/ha)	247,90 €	247,90 €	247,90 €	247,90 €	247,90 €

**RESUMEN DE UNIDADES**

Cód	GRUPO DE PAGO	Sup. Dec. Admisible (ha)	Sup. Comprometida (ha)	Sup. ajustada compromiso (1) (ha)	% sobredec.	Sup. Resuelta (ha)	Importe Declarado	Importe Topado	Importe Resuelto	Importe tras sobredec.
429	OLIVAR	7,18		7,18	0,00	7,18	1.779,92	1.779,92	1.779,92	1.779,92
<b>TOTAL</b>		7,18	7,18	7,18		7,18	1.779,92	1.779,92	1.779,92	1.779,92

**APLICACIÓN DE REDUCCIONES Y PENALIZACIONES**

GRUPO DE PAGO	Importe Calculado	Importe prereduc.	Criterios de subvencionabilidad y compromisos	Presentación tardía	Omisión declaración	Condicionalidad	IMPORTE (Euros) RESUELTO
OLIVAR	1.779,92	1.779,92	0,00	0,00	0,00	0,00	1.779,92
<b>TOTAL</b>	1.779,92	1.779,92					1.779,92

**RESUMEN DE PAGOS****IMPORTE ( Euros )**

	RESUELTO	FEADER	MAPA	CAPADR
OLIVAR - Pago realizado	1.779,92 €	1.512,93 €	174,61 €	92,38 €

**RECINTOS RESUELTOS**

REF.	REFERENCIA SIGPAC	CULTIVO	DESCRIPCIÓN CULTIVO	S/R G.PAGO	PEND. MEDIA (%)	SUP. DEC. ADMISIBLE (ha)	SUP. COMPROM. (ha)	SUP. AJUSTADA COMPR.(1) (ha)	SUP. CONV. SIGPAC (ha)	SUP. CERTIE (ha)	SUP. CAMPO (ha)	SUP. CAMPO DETER. CULT. DECLARADO (ha)	SUP. DEC. REDUCIDA (ha)	SUP. RESUELTA (ha)
1700000004880624	41-073-003-00040-002	101195	OLIVAR-LECHIN DE SEVILLA	S 429	21,90	0,25	0,25	0,25		0,42			0,25	0,25
1700000004880625	41-073-003-00041-003	101195	OLIVAR-LECHIN DE SEVILLA	S 429	18,30	0,35	0,35	0,35		0,39			0,35	0,35
1700000004880661	41-073-003-00055-006	101195	OLIVAR-LECHIN DE SEVILLA	S 429	12,50	4,87	4,87	4,87		5,19			4,87	4,87
1700000004880662	41-073-004-00068-001	101195	OLIVAR-LECHIN DE SEVILLA	S 429	6,00	0,46	0,46	0,46		0,46			0,46	0,46
1700000004880663	41-073-004-00072-001	101195	OLIVAR-LECHIN DE SEVILLA	S 429	5,50	1,25	1,25	1,25		1,37			1,25	1,25

(1) Superficie declarada admisible ajustada con la superficie comprometida.  
(2) Factor de penalización valorando el alcance para el tipo de compromiso.Puede verificar la integridad de una copia de este documento mediante la lectura del código QR adjunto o mediante el acceso a la dirección <https://ws050.juntadeandalucia.es/verificarFirma> indicando el código de VERIFICACIÓN

FIRMADO POR

RAQUEL MARIA ESPIN CRESPO

18/12/2024

VERIFICACIÓN

Pk2jmUCNT2ZVULXR6LZ4ED5BQV9F2A

PÁG. 1532/2017





**APELLIDOS Y NOMBRE / RAZÓN SOCIAL**

MOYA ESPINOSA MARTA

NIF  
\*\*\*9412\*EXPEDIENTE  
1197168**ANUALIDAD DE PAGO**

1ª

**IMPORTE POR ANUALIDAD**

	2023	2024	2025	2026	2027
IMPORTE MÁXIMO SUBVENCIONABLE	6.161,25 €	6.161,25 €	6.161,25 €	6.161,25 €	6.161,25 €
IMPORTE MEDIO DE TRANSFERENCIA (€/ha)	82,15 €	82,15 €	82,15 €	82,15 €	82,15 €

**RESUMEN DE UNIDADES**

Cód	GRUPO DE PAGO	Sup. Dec. Admisible (ha)	Sup. Comprometida (ha)	Sup. ajustada compromiso (1) (ha)	% sobredec.	Sup. Resuelta (ha)	Importe Declarado	Importe Topado	Importe Resuelto	Importe tras sobredec.
428	PASTOS ASOCIADOS A GANADERÍA ECOLÓGICA	401,28		75,00	0,00	75,00	6.161,25	6.161,25	6.161,25	6.161,25
<b>TOTAL</b>		401,28	75,00	75,00		75,00	6.161,25	6.161,25	6.161,25	6.161,25

**APLICACIÓN DE REDUCCIONES Y PENALIZACIONES**

GRUPO DE PAGO	Importe Calculado	Importe prereduc.	Criterios de subvencionabilidad y compromisos	Presentación tardía	Omisión declaración	Condicionidad	IMPORTE (Euros) RESUELTO
PASTOS ASOCIADOS A GANADERÍA	6.161,25	6.161,25	0,00	0,00	0,00	0,00	6.161,25
<b>TOTAL</b>	6.161,25	6.161,25					6.161,25

**RESUMEN DE PAGOS****IMPORTE (Euros)**

	RESUELTO	FEADER	MAPA	CAPADR
PASTOS ASOCIADOS A GANADERÍA ECOLÓGICA - Pago realizado	6.161,25 €	5.237,06 €	604,42 €	319,77 €

**RECINTOS RESUELTOS**

REE	REFERENCIA SIGPAC	CULTIVO DESCRIPCIÓN CULTIVO	S/R G.PAGO	PEND. MEDIA (%)	SUP. DEC. ADMISIBLE (ha)	SUP. COMPROM. (ha)	SUP. AJUSTADA COMPROM. (1) (ha)	SUP. CONV. SIGPAC (ha)	SUP. CERTIF. (ha)	SUP. CAMPO (ha)	SUP. CAMPO DETER. CULT. DECLARADO (ha)	SUP. DEC. REDUCIDA (ha)	SUP. RESUELTA (ha)
-1395401	41-013-003-00003-001	62000 PASTOS PERMANENTES DE 5 O MAS AÑOS-SIN VARIEDAD	S 428	34,30	57,26	57,26	57,26		76,37			57,26	57,26
-1359646	41-013-003-06004-001	62000 PASTOS PERMANENTES DE 5 O MAS AÑOS-SIN VARIEDAD	S 428	64,60	0,39	0,39	0,39		0,87			0,39	0,39
1700000006581990	41-013-003-00003-001	62000 PASTOS PERMANENTES DE 5 O MAS AÑOS-SIN VARIEDAD	S 428	34,30	115,71	115,67	115,67		154,26			115,67	115,67
1700000006581991	41-013-005-00013-011	62000 PASTOS PERMANENTES DE 5 O MAS AÑOS-SIN VARIEDAD	S 428	9,00	0,99	0,99	0,99		0,99			0,99	0,99
1700000006581992	41-013-005-00013-004	62000 PASTOS PERMANENTES DE 5 O MAS AÑOS-SIN VARIEDAD	S 428	14,70	30,06	30,06	30,06		35,37			30,06	30,06
1700000006581993	41-013-005-00013-001	62000 PASTOS PERMANENTES DE 5 O MAS AÑOS-SIN VARIEDAD	S 428	8,70	4,05	4,05	4,05		4,05			4,05	4,05
1700000006581994	41-013-005-00015-004	62000 PASTOS PERMANENTES DE 5 O MAS AÑOS-SIN VARIEDAD	S 428	16,00	31,25	31,25	31,25		36,76			31,25	31,25
1700000006581995	41-031-015-00033-001	62000 PASTOS PERMANENTES DE 5 O MAS AÑOS-SIN VARIEDAD	S 428	10,20	4,47	4,47	4,47		4,47			4,47	4,47
1700000006581996	41-013-005-00013-002	62000 PASTOS PERMANENTES DE 5 O MAS AÑOS-SIN VARIEDAD	S 428	3,90	2,30	2,30	2,30		2,30			2,30	2,30
1700000006581998	41-013-005-00013-007	62000 PASTOS PERMANENTES DE 5 O MAS AÑOS-SIN VARIEDAD	S 428	8,10	23,16	23,16	23,16		23,16			23,16	23,16
1700000006581999	41-013-005-00018-001	62000 PASTOS PERMANENTES DE 5 O MAS AÑOS-SIN VARIEDAD	S 428	8,80	15,43	15,43	15,43		15,43			15,43	15,43
1700000006582000	41-031-014-00008-001	62000 PASTOS PERMANENTES DE 5 O MAS AÑOS-SIN VARIEDAD	S 428	8,10	4,76	4,76	4,76		4,76			4,76	4,76
1700000006582001	41-013-003-00005-001	62000 PASTOS PERMANENTES DE 5 O MAS AÑOS-SIN VARIEDAD	S 428	44,40	97,57	97,57	97,57		177,40			97,57	97,57
1700000006582002	41-013-005-00012-001	62000 PASTOS PERMANENTES DE 5 O MAS AÑOS-SIN VARIEDAD	S 428	8,90	13,88	13,88	13,88		13,88			13,88	13,88

(1) Superficie declarada admisible ajustada con la superficie comprometida.  
(2) Factor de penalización valorando el alcance para el tipo de compromiso.Puede verificar la integridad de una copia de este documento mediante la lectura del código QR adjunto o mediante el acceso a la dirección <https://ws050.juntadeandalucia.es/verificarFirma> indicando el código de VERIFICACIÓN

FIRMADO POR

RAQUEL MARIA ESPIN CRESPO

18/12/2024

VERIFICACIÓN

Pk2jmUCNT2ZVULXR6LZ4ED5BQV9F2A

PÁG. 1533/2017



**INCIDENCIAS****INCIDENCIA DESCRIPCIÓN**

- 224 La superficie de cruce total de productos de la agrupación Pastos permanentes sobre un mismo recinto en una misma solicitud, no puede superar la superficie total admisible de pastos.  
Ref:170000006581997 Recinto:41-013-003-00005-00002 Cultivo:62000 PASTOS PERMANENTES DE 5 O MAS AÑOS-SIN VARIEDAD Secano Superficie admisible de pastos del recinto según SIGPAC.:0 Suma de superficies de cruce netas declaradas para este recinto por el solicitante.:169 Exceso de superficie (Hectáreas):1,69
- 4272 Verifica que las líneas de declaración de las Solicitudes Únicas no tienen solapes con la capa de Retroactividad Gráfica (ambas de la misma campaña) a nivel de expediente/línea de declaración gráfica de la solicitud.  
Ref:170000006581990 Recinto:41-013-003-00003-00001 Cultivo: - Agregado de la referencia del recinto.:0 Zona de la referencia del recinto.:0 Superficie solapada.:0,04 Id. Incid.:101087846
- 100407 Explotación solicitada no forma parte de ningún organismo de control autorizado para la producción ecológica en Andalucía o fecha de inscripción posterior al plazo establecido ( Anexo I. Criterios de Subvencionabilidad. Orden 28 de marzo de 2023 ).  
Explotación:ES410130000532 Especie:PORCINO
- 100424 Solicita recinto que no está comprometido para la operación.  
Ref:170000006581997 Recinto:41-013-003-00005-00002 Cultivo:62000 PASTOS PERMANENTES DE 5 O MAS AÑOS-SIN VARIEDAD Secano

**Datos considerados para el Cálculo de la Carga Ganadera mínima y máxima del expediente**

Explotación	Especie	Inscrito en Sipea y Admisible	Ugm Calculada para CG Mínima	Ugm Calculada para CG Máxima
ES410130000532	OVINA	SI	67,48	67,48
ES410130000532	PORCINO	NO	0,00	180,12
			67,48	247,60

Superficie determinada para Cálculo Carga Ganadera Mínima: 401,24 ha

Superficie determinada para Cálculo Carga Ganadera Máxima: 401,24 ha

Carga Ganadera Mínima Expediente: 0,17 ugm/ha

Carga Ganadera Máxima Expediente: 0,62 ugm/ha

Los importes del Grupo de Pago de pastos de este expediente han sido ajustados por no llegar a la carga ganadera mínima de 0,3

**Recintos Determinados para el Cálculo de Garga Ganadera Mínima**

REF.	REFERENCIA SIGPAC	CULTIVO	DESCRIPCIÓN CULTIVO	S/R	SUP. RESUELTA (ha)
-1395401	41-013-003-00003-00001	62000	PASTOS PERMANENTES DE 5 O MAS AÑOS-SIN VARIEDAD	S	57,26
-1359646	41-013-003-06004-00001	62000	PASTOS PERMANENTES DE 5 O MAS AÑOS-SIN VARIEDAD	S	0,39
170000006581990	41-013-003-00003-00001	62000	PASTOS PERMANENTES DE 5 O MAS AÑOS-SIN VARIEDAD	S	115,67
170000006581991	41-013-005-00013-00011	62000	PASTOS PERMANENTES DE 5 O MAS AÑOS-SIN VARIEDAD	S	0,99
170000006581992	41-013-005-00013-00004	62000	PASTOS PERMANENTES DE 5 O MAS AÑOS-SIN VARIEDAD	S	30,06
170000006581993	41-013-005-00013-00001	62000	PASTOS PERMANENTES DE 5 O MAS AÑOS-SIN VARIEDAD	S	4,05
170000006581994	41-013-005-00015-00004	62000	PASTOS PERMANENTES DE 5 O MAS AÑOS-SIN VARIEDAD	S	31,25
170000006581995	41-031-015-00033-00001	62000	PASTOS PERMANENTES DE 5 O MAS AÑOS-SIN VARIEDAD	S	4,47
170000006581996	41-013-005-00013-00002	62000	PASTOS PERMANENTES DE 5 O MAS AÑOS-SIN VARIEDAD	S	2,30
170000006581997	41-013-003-00005-00002	62000	PASTOS PERMANENTES DE 5 O MAS AÑOS-SIN VARIEDAD	S	0,00
170000006581998	41-013-005-00013-00007	62000	PASTOS PERMANENTES DE 5 O MAS AÑOS-SIN VARIEDAD	S	23,16
170000006581999	41-013-005-00018-00001	62000	PASTOS PERMANENTES DE 5 O MAS AÑOS-SIN VARIEDAD	S	15,43
170000006582000	41-031-014-00008-00001	62000	PASTOS PERMANENTES DE 5 O MAS AÑOS-SIN VARIEDAD	S	4,76
170000006582001	41-013-003-00005-00001	62000	PASTOS PERMANENTES DE 5 O MAS AÑOS-SIN VARIEDAD	S	97,57
170000006582002	41-013-005-00012-00001	62000	PASTOS PERMANENTES DE 5 O MAS AÑOS-SIN VARIEDAD	S	13,88

**Recintos Determinados para el Cálculo de Garga Ganadera Máxima**

REF.	REFERENCIA SIGPAC	CULTIVO	DESCRIPCIÓN CULTIVO	S/R	SUP. RESUELTA (ha)
------	-------------------	---------	---------------------	-----	--------------------

(1) Superficie declarada admisible ajustada con la superficie comprometida.  
(2) Factor de penalización valorando el alcance para el tipo de compromiso.Puede verificar la integridad de una copia de este documento mediante la lectura del código QR adjunto o mediante el acceso a la dirección <https://ws050.juntadeandalucia.es/verificarFirma> indicando el código de VERIFICACIÓN

FIRMADO POR

RAQUEL MARIA ESPIN CRESPO

18/12/2024

VERIFICACIÓN

Pk2jmUCNT2ZVULXR6LZ4ED5BQV9F2A

PÁG. 1534/2017



**Datos considerados para el Cálculo de la Carga Ganadera mínima y máxima del expediente****Recintos Determinados para el Cálculo de Garga Ganadera Máxima**

REF.	REFERENCIA SIGPAC	CULTIVO	DESCRIPCIÓN CULTIVO	SUP.	
				S/R	RESUELTA (ha)
-1395401	41-013-003-00003-00001	62000	PASTOS PERMANENTES DE 5 O MAS AÑOS-SIN VARIEDAD	S	57,26
-1359646	41-013-003-06004-00001	62000	PASTOS PERMANENTES DE 5 O MAS AÑOS-SIN VARIEDAD	S	0,39
1700000006581990	41-013-003-00003-00001	62000	PASTOS PERMANENTES DE 5 O MAS AÑOS-SIN VARIEDAD	S	115,67
1700000006581991	41-013-005-00013-00011	62000	PASTOS PERMANENTES DE 5 O MAS AÑOS-SIN VARIEDAD	S	0,99
1700000006581992	41-013-005-00013-00004	62000	PASTOS PERMANENTES DE 5 O MAS AÑOS-SIN VARIEDAD	S	30,06
1700000006581993	41-013-005-00013-00001	62000	PASTOS PERMANENTES DE 5 O MAS AÑOS-SIN VARIEDAD	S	4,05
1700000006581994	41-013-005-00015-00004	62000	PASTOS PERMANENTES DE 5 O MAS AÑOS-SIN VARIEDAD	S	31,25
1700000006581995	41-031-015-00033-00001	62000	PASTOS PERMANENTES DE 5 O MAS AÑOS-SIN VARIEDAD	S	4,47
1700000006581996	41-013-005-00013-00002	62000	PASTOS PERMANENTES DE 5 O MAS AÑOS-SIN VARIEDAD	S	2,30
1700000006581997	41-013-003-00005-00002	62000	PASTOS PERMANENTES DE 5 O MAS AÑOS-SIN VARIEDAD	S	0,00
1700000006581998	41-013-005-00013-00007	62000	PASTOS PERMANENTES DE 5 O MAS AÑOS-SIN VARIEDAD	S	23,16
1700000006581999	41-013-005-00018-00001	62000	PASTOS PERMANENTES DE 5 O MAS AÑOS-SIN VARIEDAD	S	15,43
1700000006582000	41-031-014-00008-00001	62000	PASTOS PERMANENTES DE 5 O MAS AÑOS-SIN VARIEDAD	S	4,76
1700000006582001	41-013-003-00005-00001	62000	PASTOS PERMANENTES DE 5 O MAS AÑOS-SIN VARIEDAD	S	97,57
1700000006582002	41-013-005-00012-00001	62000	PASTOS PERMANENTES DE 5 O MAS AÑOS-SIN VARIEDAD	S	13,88

**Incidencias de carga ganadera****INCIDENCIA DESCRIPCIÓN**

224	La superficie de cruce total de productos de la agrupación Pastos permanentes sobre un mismo recinto en una misma solicitud, no puede superar la superficie total admisible de pastos. Ref:1700000006581997 Recinto:41-013-003-00005-00002 Cultivo:62000 PASTOS PERMANENTES DE 5 O MAS AÑOS-SIN VARIEDAD Secano Superficie admisible de pastos del recinto según SIGPAC.:0 Suma de superficies de cruce netas declaradas para este recinto por el solicitante.:169 Exceso de superficie (Hectáreas):1,69
4272	Verifica que las líneas de declaración de las Solicitudes Únicas no tienen solapes con la capa de Retroactividad Gráfica (ambas de la misma campaña) a nivel de expediente/línea de declaración gráfica de la solicitud. Ref:1700000006581990 Recinto:41-013-003-00003-00001 Cultivo: - Agregado de la referencia del recinto.:0 Zona de la referencia del recinto.:0 Superficie solapada.:0,04 Id. Incid.:5096103
100407	Explotación solicitada no forma parte de ningún organismo de control autorizado para la producción ecológica en Andalucía o fecha de inscripción posterior al plazo establecido ( Anexo I. Criterios de Subvencionabilidad. Orden 28 de marzo de 2023 ). Explotación:ES410130000532 Especie:PORCINO

(1) Superficie declarada admisible ajustada con la superficie comprometida.  
(2) Factor de penalización valorando el alcance para el tipo de compromiso.Puede verificar la integridad de una copia de este documento mediante la lectura del código QR adjunto o mediante el acceso a la dirección <https://ws050.juntadeandalucia.es/verificarFirma> indicando el código de VERIFICACIÓN

FIRMADO POR

RAQUEL MARIA ESPIN CRESPO

18/12/2024

VERIFICACIÓN

Pk2jmUCNT2ZVULXR6LZ4ED5BQV9F2A

PÁG. 1535/2017



**APELLIDOS Y NOMBRE / RAZÓN SOCIAL**

MOYA GARCIA JESUS ALBERTO

**NIF**

\*\*\*\*1606\*

**EXPEDIENTE**

1186304

**ANUALIDAD DE PAGO**

1ª

**IMPORTE POR ANUALIDAD**

	2023	2024	2025	2026	2027
<b>IMPORTE MÁXIMO SUBVENCIONABLE</b>	9.088,01 €	9.088,01 €	9.088,01 €	9.088,01 €	9.088,01 €
<b>IMPORTE MEDIO DE TRANSFERENCIA (€/ha)</b>	247,90 €	247,90 €	247,90 €	247,90 €	247,90 €

**RESUMEN DE UNIDADES**

Cód	GRUPO DE PAGO	Sup. Dec. Admisible (ha)	Sup. Comprometida (ha)	Sup. ajustada compromiso (1) (ha)	% sobredec.	Sup. Resuelta (ha)	Importe Declarado	Importe Topado	Importe Resuelto	Importe tras sobredec.
429	OLIVAR	36,66		36,66	0,00	36,66	9.088,01	9.088,01	9.088,01	9.088,01
<b>TOTAL</b>		36,66	36,66	36,66		36,66	9.088,01	9.088,01	9.088,01	9.088,01

**APLICACIÓN DE REDUCCIONES Y PENALIZACIONES**

GRUPO DE PAGO	Importe Calculado	Importe prereduc.	Criterios de subvencionabilidad y compromisos	Presentación tardía	Omisión declaración	Condicionalidad	IMPORTE (Euros) RESUELTO
OLIVAR	9.088,01	9.088,01	0,00	0,00	0,00	0,00	9.088,01
<b>TOTAL</b>	9.088,01	9.088,01					9.088,01

**RESUMEN DE PAGOS****IMPORTE ( Euros )**

	RESUELTO	FEADER	MAPA	CAPADR
OLIVAR - Pago realizado	9.088,01 €	7.724,81 €	891,53 €	471,67 €

**RECINTOS RESUELTOS**

REF.	REFERENCIA SIGPAC	CULTIVO DESCRIPCIÓN CULTIVO	S/R G.PAGO	PEND. MEDIA (%)	SUP. DEC. ADMISIBLE (ha)	SUP. COMPROM. (ha)	SUP. AJUSTADA COMPR.(1) (ha)	SUP. CONY. SIGPAC (ha)	SUP. CERTIE (ha)	SUP. CAMPO (ha)	SUP. CAMPO DETER. CULT. DECLARADO (ha)	SUP. DEC. REDUCIDA (ha)	SUP. RESUELTA (ha)
5280771	41-073-005-00286-003	101195 OLIVAR-LECHIN DE SEVILLA	S 429	6,70	0,29	0,29	0,29	0,29	0,29			0,29	0,29
5280786	41-073-005-00309-003	101195 OLIVAR-LECHIN DE SEVILLA	S 429	13,70	0,79	0,79	0,79	0,79	0,79			0,79	0,79
1700000005935644	41-073-003-00065-003	101195 OLIVAR-LECHIN DE SEVILLA	S 429	22,10	9,66	9,66	9,66	9,66	9,66			9,66	9,66
1700000005935730	41-073-005-00310-027	101195 OLIVAR-LECHIN DE SEVILLA	S 429	26,20	0,71	0,71	0,71	0,71	1,44			0,71	0,71
1700000005935731	41-073-005-00310-026	101195 OLIVAR-LECHIN DE SEVILLA	S 429	19,80	2,77	2,77	2,77	2,77	2,77			2,77	2,77
1700000005935732	41-073-005-00320-001	101195 OLIVAR-LECHIN DE SEVILLA	S 429	12,50	0,48	0,48	0,48	0,48	0,48			0,48	0,48
1700000005935733	41-073-005-00312-002	101195 OLIVAR-LECHIN DE SEVILLA	S 429	12,20	0,03	0,03	0,03	0,03	0,03			0,03	0,03
1700000005935738	41-073-005-00310-016	101195 OLIVAR-LECHIN DE SEVILLA	S 429	31,30	3,94	3,94	3,94	3,94	8,12			3,94	3,94
1700000005935740	41-073-005-00298-002	101195 OLIVAR-LECHIN DE SEVILLA	S 429	12,90	3,36	3,36	3,36	3,36	3,36			3,36	3,36
1700000005935741	41-073-005-00310-025	101195 OLIVAR-LECHIN DE SEVILLA	S 429	8,20	0,02	0,02	0,02	0,02	0,02			0,02	0,02
1700000005935742	41-073-005-00292-001	101195 OLIVAR-LECHIN DE SEVILLA	S 429	12,00	2,29	2,29	2,29	2,29	2,29			2,29	2,29
1700000005935743	41-073-005-00293-003	101195 OLIVAR-LECHIN DE SEVILLA	S 429	11,90	2,66	2,66	2,66	2,66	2,66			2,66	2,66
1700000005935744	41-073-005-00287-002	101195 OLIVAR-LECHIN DE SEVILLA	S 429	3,60	0,04	0,04	0,04	0,04	0,04			0,04	0,04
1700000005935745	41-073-005-00286-001	101195 OLIVAR-LECHIN DE SEVILLA	S 429	6,10	6,06	6,06	6,06	6,06	6,06			6,06	6,06
1700000005935746	41-073-005-00310-017	101195 OLIVAR-LECHIN DE SEVILLA	S 429	7,90	1,52	1,52	1,52	1,52	1,52			1,52	1,52
1700000005935747	41-073-005-00310-022	101195 OLIVAR-LECHIN DE SEVILLA	S 429	7,20	1,41	1,41	1,41	1,41	1,41			1,41	1,41
1700000005935750	41-073-005-00293-004	101195 OLIVAR-LECHIN DE SEVILLA	S 429	9,40	0,63	0,63	0,63	0,63	0,63			0,63	0,63

(1) Superficie declarada admisible ajustada con la superficie comprometida.  
(2) Factor de penalización valorando el alcance para el tipo de compromiso.

Puede verificar la integridad de una copia de este documento mediante la lectura del código QR adjunto o mediante el acceso a la dirección <https://ws050.juntadeandalucia.es/verificarFirma> indicando el código de VERIFICACIÓN

FIRMADO POR

RAQUEL MARIA ESPIN CRESPO

18/12/2024

VERIFICACIÓN

Pk2jmUCNT2ZVULXR6LZ4ED5BQV9F2A

PÁG. 1536/2017



**APELLIDOS Y NOMBRE / RAZÓN SOCIAL**

MOYA MARÍN FLORES

NIF  
\*\*\*4561\*EXPEDIENTE  
1279760ANUALIDAD  
DE PAGO  
1ª**IMPORTE POR ANUALIDAD**

	2023	2024	2025	2026	2027
IMPORTE MÁXIMO SUBVENCIONABLE	2.275,72 €	2.275,72 €	2.275,72 €	2.275,72 €	2.275,72 €
IMPORTE MEDIO DE TRANSFERENCIA (€/ha)	247,90 €	247,90 €	247,90 €	247,90 €	247,90 €

**RESUMEN DE UNIDADES**

Cód	GRUPO DE PAGO	Sup. Dec. Admisible (ha)	Sup. Comprometida (ha)	Sup. ajustada compromiso (1) (ha)	% sobredec.	Sup. Resuelta (ha)	Importe Declarado	Importe Topado	Importe Resuelto	Importe tras sobredec.
429	OLIVAR	9,18		9,18	0,00	9,18	2.275,72	2.275,72	2.275,72	2.275,72
<b>TOTAL</b>		9,18	9,18	9,18		9,18	2.275,72	2.275,72	2.275,72	2.275,72

**APLICACIÓN DE REDUCCIONES Y PENALIZACIONES**

GRUPO DE PAGO	Importe Calculado	Importe prereduc.	Criterios de subvencionabilidad y compromisos	Presentación tardía	Omisión declaración	Condicionalidad	IMPORTE (Euros) RESUELTO
OLIVAR	2.275,72	2.275,72	0,00	0,00	0,00	0,00	2.275,72
<b>TOTAL</b>	2.275,72	2.275,72					2.275,72

**RESUMEN DE PAGOS****IMPORTE ( Euros )**

	RESUELTO	FEADER	MAPA	CAPADR
OLIVAR - Pago realizado	2.275,72 €	1.934,36 €	223,25 €	118,11 €

**RECINTOS RESUELTOS**

REF.	REFERENCIA SIGPAC	CULTIVO DESCRIPCIÓN CULTIVO	S/R G.PAGO	PEND. MEDIA (%)	SUP. DEC. ADMISIBLE (ha)	SUP. COMPROM. (ha)	SUP. AJUSTADA COMPR.(1) (ha)	SUP. CONY. SIGPAC (ha)	SUP. CERTIE (ha)	SUP. CAMPO (ha)	SUP. CAMPO DETER. CULT. DECLARADO (ha)	SUP. DEC. REDUCIDA (ha)	SUP. RESUELTA (ha)
1700000006845455	41-073-004-00041-001	101268 OLIVAR-PICO LIMON	S 429	6,80	1,02	1,02	1,02		1,02			1,02	1,02
1700000006845456	41-073-004-00046-009	101268 OLIVAR-PICO LIMON	S 429	6,30	0,12	0,12	0,12		0,12			0,12	0,12
1700000006845457	41-073-004-00046-007	101268 OLIVAR-PICO LIMON	S 429	2,90	0,22	0,22	0,22		0,22			0,22	0,22
1700000006845458	41-073-005-00340-002	101268 OLIVAR-PICO LIMON	S 429	21,70	0,53	0,53	0,53		0,53			0,53	0,53
1700000006845459	41-073-005-00133-003	101268 OLIVAR-PICO LIMON	S 429	16,00	0,60	0,60	0,60		0,60			0,60	0,60
1700000006845460	41-073-005-00134-004	101268 OLIVAR-PICO LIMON	S 429	23,40	0,01	0,01	0,01		0,01			0,01	0,01
1700000006845461	41-073-005-00018-001	101268 OLIVAR-PICO LIMON	S 429	19,50	0,50	0,50	0,50		0,50			0,50	0,50
1700000006845462	41-073-010-00020-001	101268 OLIVAR-PICO LIMON	S 429	16,50	2,59	2,59	2,59		2,59			2,59	2,59
1700000006845463	41-073-010-00020-002	101268 OLIVAR-PICO LIMON	S 429	9,10	2,12	2,12	2,12		2,12			2,12	2,12
1700000006845464	41-073-004-00063-001	101268 OLIVAR-PICO LIMON	S 429	6,10	0,80	0,80	0,80		0,80			0,80	0,80
1700000006845465	41-073-005-00036-001	101268 OLIVAR-PICO LIMON	S 429	8,10	0,67	0,67	0,67		0,67			0,67	0,67

(1) Superficie declarada admisible ajustada con la superficie comprometida.  
(2) Factor de penalización valorando el alcance para el tipo de compromiso.Puede verificar la integridad de una copia de este documento mediante la lectura del código QR adjunto o mediante el acceso a la dirección <https://ws050.juntadeandalucia.es/verificarFirma> indicando el código de VERIFICACIÓN

FIRMADO POR

RAQUEL MARIA ESPIN CRESPO

18/12/2024

VERIFICACIÓN

Pk2jmUCNT2ZVULXR6LZ4ED5BQV9F2A

PÁG. 1537/2017



**APELLIDOS Y NOMBRE / RAZÓN SOCIAL**

MUÑOZ BORREGO FRANCISCO JAVIER

**NIF**  
\*\*\*\*1282\***EXPEDIENTE**  
1087508**ANUALIDAD DE PAGO**

1ª

**IMPORTES POR ANUALIDAD**

	2023	2024	2025	2026	2027
<b>IMPORTE MÁXIMO SUBVENCIONABLE</b>	1.742,74 €	1.742,74 €	1.742,74 €	1.742,74 €	1.742,74 €
<b>IMPORTE MEDIO DE TRANSFERENCIA (€/ha)</b>	247,90 €	247,90 €	247,90 €	247,90 €	247,90 €

**RESUMEN DE UNIDADES**

Cód	GRUPO DE PAGO	Sup. Dec. Admisible (ha)	Sup. Comprometida (ha)	Sup. ajustada compromiso (1) (ha)	% sobredec.	Sup. Resuelta (ha)	Importe Declarado	Importe Topado	Importe Resuelto	Importe tras sobredec.
429	OLIVAR	7,03		7,03	0,00	7,03	1.742,74	1.742,74	1.742,74	1.742,74
<b>TOTAL</b>		7,03	7,03	7,03		7,03	1.742,74	1.742,74	1.742,74	1.742,74

**APLICACIÓN DE REDUCCIONES Y PENALIZACIONES**

GRUPO DE PAGO	Importe Calculado	Importe prereduc.	Criterios de subvencionabilidad y compromisos	Presentación tardía	Omisión declaración	Condicionalidad	IMPORTE (Euros) RESUELTO
OLIVAR	1.742,74	1.742,74	0,00	0,00	0,00	0,00	1.742,74
<b>TOTAL</b>	1.742,74	1.742,74					1.742,74

**RESUMEN DE PAGOS****IMPORTE ( Euros )**

	RESUELTO	FEADER	MAPA	CAPADR
OLIVAR - Pago realizado	1.742,74 €	1.481,33 €	170,96 €	90,45 €

**RECINTOS RESUELTOS**

REF.	REFERENCIA SIGPAC	CULTIVO	DESCRIPCIÓN CULTIVO	S/R	G.PAGO	PEND. MEDIA (%)	SUP. DEC. ADMISIBLE (ha)	SUP. COMPROM. (ha)	SUP. AJUSTADA COMPR.(1) (ha)	SUP. CONY. SIGPAC (ha)	SUP. CERTIE (ha)	SUP. CAMPO (ha)	SUP. CAMPO DETER. CULT. DECLARADO (ha)	SUP. DEC. REDUCIDA (ha)	SUP. RESUELTA (ha)
1700000006082188	41-041-007-00150-002	101138	OLIVAR-HOJIBLANCA	S	429	8,20	7,03	7,03	7,03		7,03			7,03	7,03

(1) Superficie declarada admisible ajustada con la superficie comprometida.  
(2) Factor de penalización valorando el alcance para el tipo de compromiso.Puede verificar la integridad de una copia de este documento mediante la lectura del código QR adjunto o mediante el acceso a la dirección <https://ws050.juntadeandalucia.es/verificarFirma> indicando el código de VERIFICACIÓN

FIRMADO POR

RAQUEL MARIA ESPIN CRESPO

18/12/2024

VERIFICACIÓN

Pk2jmUCNT2ZVULXR6LZ4ED5BQV9F2A

PÁG. 1538/2017



**APELLIDOS Y NOMBRE / RAZÓN SOCIAL**

MUÑOZ BORREGO JOSE ANTONIO

**NIF**

\*\*\*2903\*

**EXPEDIENTE**

1143148

**ANUALIDAD DE PAGO**

1ª

**IMPORTES POR ANUALIDAD**

	2023	2024	2025	2026	2027
IMPORTE MÁXIMO SUBVENCIONABLE	3.123,54 €	3.123,54 €	3.123,54 €	3.123,54 €	3.123,54 €
IMPORTE MEDIO DE TRANSFERENCIA (€/ha)	247,90 €	247,90 €	247,90 €	247,90 €	247,90 €

**RESUMEN DE UNIDADES**

Cód	GRUPO DE PAGO	Sup. Dec. Admisible (ha)	Sup. Comprometida (ha)	Sup. ajustada compromiso (1) (ha)	% sobredec.	Sup. Resuelta (ha)	Importe Declarado	Importe Topado	Importe Resuelto	Importe tras sobredec.
429	OLIVAR	12,60		12,60	0,00	12,60	3.123,54	3.123,54	3.123,54	3.123,54
<b>TOTAL</b>		12,60	12,60	12,60		12,60	3.123,54	3.123,54	3.123,54	3.123,54

**APLICACIÓN DE REDUCCIONES Y PENALIZACIONES**

GRUPO DE PAGO	Importe Calculado	Importe prereduc.	Criterios de subvencionabilidad y compromisos	Presentación tardía	Omisión declaración	Condicionalidad	IMPORTE (Euros) RESUELTO
OLIVAR	3.123,54	3.123,54	0,00	0,00	0,00	0,00	3.123,54
<b>TOTAL</b>	3.123,54	3.123,54					3.123,54

**RESUMEN DE PAGOS****IMPORTE ( Euros )**

	RESUELTO	FEADER	MAPA	CAPADR
OLIVAR - Pago realizado	3.123,54 €	2.655,01 €	306,42 €	162,11 €

**RECINTOS RESUELTOS**

REF.	REFERENCIA SIGPAC	CULTIVO	DESCRIPCIÓN CULTIVO	S/R G.PAGO	PEND. MEDIA (%)	SUP. DEC. ADMISIBLE (ha)	SUP. COMPROM. (ha)	SUP. AJUSTADA COMPROM. (1) (ha)	SUP. CONY. SIGPAC (ha)	SUP. CERTIE (ha)	SUP. CAMPO (ha)	SUP. CAMPO DETER. CULT. DECLARADO (ha)	SUP. DEC. REDUCIDA (ha)	SUP. RESUELTA (ha)
1700000006943297	41-041-001-00110-001	101138	OLIVAR-HOJIBLANCA	S 429	19,30	1,34	1,34	1,34		1,34			1,34	1,34
1700000006943301	41-041-005-00102-004	101138	OLIVAR-HOJIBLANCA	S 429	7,40	0,49	0,49	0,49		0,49			0,49	0,49
1700000006943304	41-041-005-00101-001	101138	OLIVAR-HOJIBLANCA	S 429	11,10	0,69	0,69	0,69		0,69			0,69	0,69
1700000006943308	41-041-022-00097-001	101138	OLIVAR-HOJIBLANCA	S 429	10,20	8,29	8,29	8,29		8,29			8,29	8,29
1700000006943310	41-041-005-00102-002	101138	OLIVAR-HOJIBLANCA	S 429	7,40	0,03	0,03	0,03		0,03			0,03	0,03
1700000006943316	41-041-002-00199-001	101138	OLIVAR-HOJIBLANCA	S 429	11,00	1,41	1,41	1,41		1,41			1,41	1,41
1700000006943318	41-041-005-00101-002	101138	OLIVAR-HOJIBLANCA	S 429	12,20	0,35	0,35	0,35		0,35			0,35	0,35

(1) Superficie declarada admisible ajustada con la superficie comprometida.  
(2) Factor de penalización valorando el alcance para el tipo de compromiso.

Puede verificar la integridad de una copia de este documento mediante la lectura del código QR adjunto o mediante el acceso a la dirección <https://ws050.juntadeandalucia.es/verificarFirma> indicando el código de VERIFICACIÓN

FIRMADO POR

RAQUEL MARIA ESPIN CRESPO

18/12/2024

VERIFICACIÓN

Pk2jmUCNT2ZVULXR6LZ4ED5BQV9F2A

PÁG. 1539/2017





**APELLIDOS Y NOMBRE / RAZÓN SOCIAL**  
MUÑOZ DE LA ESPADA MARTIN JOSE FRANCISCO

**IMPORTES POR ANUALIDAD**

**NIF** \*\*\*\*6086\*      **EXPEDIENTE** 1092570      **ANUALIDAD DE PAGO** 1ª

	2023	2024	2025	2026	2027
<b>IMPORTE MÁXIMO SUBVENCIONABLE</b>	6.088,42 €	6.088,42 €	6.088,42 €	6.088,42 €	6.088,42 €
<b>IMPORTE MEDIO DE TRANSFERENCIA (€/ha)</b>	247,90 €	247,90 €	247,90 €	247,90 €	247,90 €

**RESUMEN DE UNIDADES**

Cód	GRUPO DE PAGO	Sup. Dec. Admisible (ha)	Sup. Comprometida (ha)	Sup. ajustada compromiso (1) (ha)	% sobredec.	Sup. Resuelta (ha)	Importe Declarado	Importe Topado	Importe Resuelto	Importe tras sobredec.
429	OLIVAR	24,56		24,56	0,00	24,56	6.088,42	6.088,42	6.088,42	6.088,42
<b>TOTAL</b>		24,56	24,56	24,56		24,56	6.088,42	6.088,42	6.088,42	6.088,42

**APLICACIÓN DE REDUCCIONES Y PENALIZACIONES**

GRUPO DE PAGO	Importe Calculado	Importe prereduc.	Criterios de subvencionabilidad y compromisos	Presentación tardía	Omisión declaración	Condicionalidad	IMPORTE (Euros) RESUELTO
OLIVAR	6.088,42	6.088,42	0,00	0,00	0,00	0,00	6.088,42
<b>TOTAL</b>	6.088,42	6.088,42					6.088,42

**RESUMEN DE PAGOS**

	IMPORTE ( Euros )			
	RESUELTO	FEADER	MAPA	CAPADR
OLIVAR - Pago realizado	6.088,42 €	5.175,16 €	597,27 €	315,99 €

**RECINTOS RESUELTOS**

REF.	REFERENCIA SIGPAC	CULTIVO	DESCRIPCIÓN CULTIVO	S/R G.PAGO	PEND. MEDIA (%)	SUP. DEC. ADMISIBLE (ha)	SUP. COMPROM. (ha)	SUP. AJUSTADA COMPR.(1) (ha)	SUP. CONY. SIGPAC (ha)	SUP. CERTIE (ha)	SUP. CAMPO (ha)	SUP. CAMPO DETER. CULT. DECLARADO (ha)	SUP. DEC. REDUCIDA (ha)	SUP. RESUELTA (ha)
1700000005226724	41-026-013-00002-002	101138	OLIVAR-HOJIBLANCA	S 429	1,40	12,32	12,32	12,32		12,32			12,32	12,32
1700000005226726	41-026-013-00004-002	101138	OLIVAR-HOJIBLANCA	S 429	1,70	12,24	12,24	12,24		12,24			12,24	12,24

(1) Superficie declarada admisible ajustada con la superficie comprometida.  
(2) Factor de penalización valorando el alcance para el tipo de compromiso.

Puede verificar la integridad de una copia de este documento mediante la lectura del código QR adjunto o mediante el acceso a la dirección <https://ws050.juntadeandalucia.es/verificarFirma> indicando el código de VERIFICACIÓN

FIRMADO POR	RAQUEL MARIA ESPIN CRESPO	18/12/2024	
VERIFICACIÓN	Pk2jmUCNT2ZVULXR6LZ4ED5BQV9F2A	PÁG. 1540/2017	



**APELLIDOS Y NOMBRE / RAZÓN SOCIAL**

MUÑOZ DOMINGUEZ ANTONIO MANUEL

**NIF**

\*\*\*5745\*

**EXPEDIENTE**

1139174

**ANUALIDAD DE PAGO**

1ª

**IMPORTES POR ANUALIDAD**

	2023	2024	2025	2026	2027
IMPORTE MÁXIMO SUBVENCIONABLE	3.568,60 €	3.568,60 €	3.568,60 €	3.568,60 €	3.568,60 €
IMPORTE MEDIO DE TRANSFERENCIA (€/ha)	82,15 €	82,15 €	82,15 €	82,15 €	82,15 €

**RESUMEN DE UNIDADES**

Cód	GRUPO DE PAGO	Sup. Dec. Admisible (ha)	Sup. Comprometida (ha)	Sup. ajustada compromiso (1) (ha)	% sobredec.	Sup. Resuelta (ha)	Importe Declarado	Importe Topado	Importe Resuelto	Importe tras sobredec.
428	PASTOS ASOCIADOS A GANADERÍA ECOLÓGICA	43,44		43,44	0,00	43,44	3.568,60	3.568,60	3.568,60	3.568,60
<b>TOTAL</b>		43,44	43,44	43,44		43,44	3.568,60	3.568,60	3.568,60	3.568,60

**APLICACIÓN DE REDUCCIONES Y PENALIZACIONES**

GRUPO DE PAGO	Importe Calculado	Importe prereduc.	Criterios de subvencionabilidad y compromisos	Presentación tardía	Omisión declaración	Condicionidad	IMPORTE (Euros) RESUELTO
PASTOS ASOCIADOS A GANADERÍA	3.568,60	3.568,60	0,00	0,00	0,00	0,00	3.568,60
<b>TOTAL</b>	3.568,60	3.568,60					3.568,60

**RESUMEN DE PAGOS****IMPORTE (Euros)**

PASTOS ASOCIADOS A GANADERÍA ECOLÓGICA - Pago realizado	RESUELTO	FEADER	MAPA	CAPADR
	3.568,60 €	3.033,31 €	350,08 €	185,21 €

**RECINTOS RESUELTOS**

REE	REFERENCIA SIGPAC	CULTIVO	DESCRIPCIÓN CULTIVO	S/R G.PAGO	PEND. MEDIA (%)	SUP. DEC. ADMISIBLE (ha)	SUP. COMPROM. (ha)	SUP. AJUSTADA COMPROM. (1) (ha)	SUP. CONV. SIGPAC (ha)	SUP. CERTIF. (ha)	SUP. CAMPO (ha)	SUP. CAMPO DETER. CULT. DECLARADO (ha)	SUP. DEC. REDUCIDA (ha)	SUP. RESUELTA (ha)
1700000006617387	41-027-010-00005-002	63000	PASTOS DE MENOS DE 5 AÑOS-SIN VARIEDAD	S 428	9,50	1,36	1,36	1,36		2,76			1,36	1,36
1700000006617388	41-027-010-00005-020	62000	PASTOS PERMANENTES DE 5 O MAS AÑOS-SIN VARIEDAD	S 428	16,40	6,68	6,68	6,68		7,05			6,68	6,68
1700000006617389	41-027-010-00005-030	62000	PASTOS PERMANENTES DE 5 O MAS AÑOS-SIN VARIEDAD	S 428	20,70	35,40	35,40	35,40		83,32			35,40	35,40

(1) Superficie declarada admisible ajustada con la superficie comprometida.  
(2) Factor de penalización valorando el alcance para el tipo de compromiso.

Puede verificar la integridad de una copia de este documento mediante la lectura del código QR adjunto o mediante el acceso a la dirección <https://ws050.juntadeandalucia.es/verificarFirma> indicando el código de VERIFICACIÓN

FIRMADO POR

RAQUEL MARIA ESPIN CRESPO

18/12/2024

VERIFICACIÓN

Pk2jmUCNT2ZVULXR6LZ4ED5BQV9F2A

PÁG. 1541/2017



**Datos considerados para el Cálculo de la Carga Ganadera mínima y máxima del expediente**

<b>Explotación</b>	<b>Especie</b>	<b>Inscrito en Sipea y Admisible</b>	<b>Ugm Calculada para CG Mínima</b>	<b>Ugm Calculada para CG Máxima</b>
ES410270000629	BOVINA	SI	15,90	15,90
			15,90	15,90

Superficie determinada para Cálculo Carga Ganadera Mínima: 43,44 ha

Superficie determinada para Cálculo Carga Ganadera Máxima: 43,44 ha

Carga Ganadera Mínima Expediente: 0,37 ugm/ha

Carga Ganadera Máxima Expediente: 0,37 ugm/ha

**Recintos Determinados para el Cálculo de Garga Ganadera Mínima**

<b>REF.</b>	<b>REFERENCIA SIGPAC</b>	<b>CULTIVO</b>	<b>DESCRIPCIÓN CULTIVO</b>	<b>S/R</b>	<b>SUP. RESUELTA (ha)</b>
1700000006617387	41-027-010-00005-00002	63000	PASTOS DE MENOS DE 5 AÑOS-SIN VARIEDAD	S	1,36
1700000006617388	41-027-010-00005-00020	62000	PASTOS PERMANENTES DE 5 O MAS AÑOS-SIN VARIEDAD	S	6,68
1700000006617389	41-027-010-00005-00030	62000	PASTOS PERMANENTES DE 5 O MAS AÑOS-SIN VARIEDAD	S	35,40

**Recintos Determinados para el Cálculo de Garga Ganadera Máxima**

<b>REF.</b>	<b>REFERENCIA SIGPAC</b>	<b>CULTIVO</b>	<b>DESCRIPCIÓN CULTIVO</b>	<b>S/R</b>	<b>SUP. RESUELTA (ha)</b>
1700000006617387	41-027-010-00005-00002	63000	PASTOS DE MENOS DE 5 AÑOS-SIN VARIEDAD	S	1,36
1700000006617388	41-027-010-00005-00020	62000	PASTOS PERMANENTES DE 5 O MAS AÑOS-SIN VARIEDAD	S	6,68
1700000006617389	41-027-010-00005-00030	62000	PASTOS PERMANENTES DE 5 O MAS AÑOS-SIN VARIEDAD	S	35,40

(1) Superficie declarada admisible ajustada con la superficie comprometida.  
(2) Factor de penalización valorando el alcance para el tipo de compromiso.Puede verificar la integridad de una copia de este documento mediante la lectura del código QR adjunto o mediante el acceso a la dirección <https://ws050.juntadeandalucia.es/verificarFirma> indicando el código de VERIFICACIÓN

FIRMADO POR

RAQUEL MARIA ESPIN CRESPO

18/12/2024

VERIFICACIÓN

Pk2jmUCNT2ZVULXR6LZ4ED5BQV9F2A

PÁG. 1542/2017



**APELLIDOS Y NOMBRE / RAZÓN SOCIAL**

MUÑOZ ESCRIBANO MIGUEL

**NIF**

\*\*\*\*1375\*

**EXPEDIENTE**

1037317

**ANUALIDAD DE PAGO**

1ª

**IMPORTES POR ANUALIDAD**

	2023	2024	2025	2026	2027
IMPORTE MÁXIMO SUBVENCIONABLE	1.281,64 €	1.281,64 €	1.281,64 €	1.281,64 €	1.281,64 €
IMPORTE MEDIO DE TRANSFERENCIA (€/ha)	247,90 €	247,90 €	247,90 €	247,90 €	247,90 €

**RESUMEN DE UNIDADES**

Cód	GRUPO DE PAGO	Sup. Dec. Admisible (ha)	Sup. Comprometida (ha)	Sup. ajustada compromiso (1) (ha)	% sobredec.	Sup. Resuelta (ha)	Importe Declarado	Importe Topado	Importe Resuelto	Importe tras sobredec.
429	OLIVAR	5,17		5,17	0,00	5,17	1.281,64	1.281,64	1.281,64	1.281,64
<b>TOTAL</b>		5,17	5,17	5,17		5,17	1.281,64	1.281,64	1.281,64	1.281,64

**APLICACIÓN DE REDUCCIONES Y PENALIZACIONES**

GRUPO DE PAGO	Importe Calculado	Importe prereduc.	Criterios de subvencionabilidad y compromisos	Presentación tardía	Omisión declaración	Condicionalidad	IMPORTE (Euros) RESUELTO
OLIVAR	1.281,64	1.281,64	0,00	0,00	0,00	0,00	1.281,64
<b>TOTAL</b>	1.281,64	1.281,64					1.281,64

**RESUMEN DE PAGOS****IMPORTE ( Euros )**

	RESUELTO	FEADER	MAPA	CAPADR
OLIVAR - Pago realizado	1.281,64 €	1.089,39 €	125,73 €	66,52 €

**RECINTOS RESUELTOS**

REF.	REFERENCIA SIGPAC	CULTIVO	DESCRIPCIÓN CULTIVO	S/R G.PAGO	PEND. MEDIA (%)	SUP. DEC. ADMISIBLE (ha)	SUP. COMPROM. (ha)	SUP. AJUSTADA COMPR.(1) (ha)	SUP. CONV. SIGPAC (ha)	SUP. CERTIE (ha)	SUP. CAMPO (ha)	SUP. CAMPO DETER. CULT. DECLARADO (ha)	SUP. DEC. REDUCIDA (ha)	SUP. RESUELTA (ha)
1700000005237827	41-078-011-00065-035	101195	OLIVAR-LECHIN DE SEVILLA	S 429	19,30	0,02	0,02	0,02		0,02			0,02	0,02
1700000005237828	41-078-011-00117-003	101195	OLIVAR-LECHIN DE SEVILLA	S 429	34,30	5,15	5,15	5,15		5,15			5,15	5,15

(1) Superficie declarada admisible ajustada con la superficie comprometida.  
(2) Factor de penalización valorando el alcance para el tipo de compromiso.

Puede verificar la integridad de una copia de este documento mediante la lectura del código QR adjunto o mediante el acceso a la dirección <https://ws050.juntadeandalucia.es/verificarFirma> indicando el código de VERIFICACIÓN

FIRMADO POR

RAQUEL MARIA ESPIN CRESPO

18/12/2024

VERIFICACIÓN

Pk2jmUCNT2ZVULXR6LZ4ED5BQV9F2A

PÁG. 1543/2017



**APELLIDOS Y NOMBRE / RAZÓN SOCIAL**

MUÑOZ FERNANDEZ DAVID

**NIF**

\*\*\*4583\*

**EXPEDIENTE**

1200493

**ANUALIDAD DE PAGO**

1ª

**IMPORTES POR ANUALIDAD**

	2023	2024	2025	2026	2027
IMPORTE MÁXIMO SUBVENCIONABLE	991,60 €	991,60 €	991,60 €	991,60 €	991,60 €
IMPORTE MEDIO DE TRANSFERENCIA (€/ha)	247,90 €	247,90 €	247,90 €	247,90 €	247,90 €

**RESUMEN DE UNIDADES**

Cód	GRUPO DE PAGO	Sup. Dec. Admisible (ha)	Sup. Comprometida (ha)	Sup. ajustada compromiso (1) (ha)	% sobredec.	Sup. Resuelta (ha)	Importe Declarado	Importe Topado	Importe Resuelto	Importe tras sobredec.
429	OLIVAR	4,00		4,00	0,00	4,00	991,60	991,60	991,60	991,60
<b>TOTAL</b>		4,00	4,00	4,00		4,00	991,60	991,60	991,60	991,60

**APLICACIÓN DE REDUCCIONES Y PENALIZACIONES**

GRUPO DE PAGO	Importe Calculado	Importe prereduc.	Criterios de subvencionabilidad y compromisos	Presentación tardía	Omisión declaración	Condicionalidad	IMPORTE (Euros) RESUELTO
OLIVAR	991,60	991,60	0,00	0,00	0,00	0,00	991,60
<b>TOTAL</b>	991,60	991,60					991,60

**RESUMEN DE PAGOS****IMPORTE ( Euros )**

	RESUELTO	FEADER	MAPA	CAPADR
OLIVAR - Pago realizado	991,60 €	842,86 €	97,28 €	51,46 €

**RECINTOS RESUELTOS**

REF.	REFERENCIA SIGPAC	CULTIVO	DESCRIPCIÓN CULTIVO	S/R G.PAGO	PEND. MEDIA (%)	SUP. DEC. ADMISIBLE (ha)	SUP. COMPROM. (ha)	SUP. AJUSTADA COMPR.(1) (ha)	SUP. CONY. SIGPAC (ha)	SUP. CERTIE (ha)	SUP. CAMPO (ha)	SUP. CAMPO DETER. CULT. DECLARADO (ha)	SUP. DEC. REDUCIDA (ha)	SUP. RESUELTA (ha)
1700000006873630	41-033-034-00110-004	101268	OLIVAR-PICO LIMON	S 429	33,40	0,18	0,18	0,18	0,18	0,18			0,18	0,18
1700000006873631	41-033-034-00190-004	101268	OLIVAR-PICO LIMON	S 429	38,40	3,70	3,70	3,70	3,70	3,70			3,70	3,70
1700000006873632	41-033-034-00190-008	101268	OLIVAR-PICO LIMON	S 429	20,40	0,04	0,04	0,04	0,04	0,04			0,04	0,04
1700000006873633	41-033-034-00190-006	101268	OLIVAR-PICO LIMON	S 429	8,50	0,08	0,08	0,08	0,08	0,08			0,08	0,08

(1) Superficie declarada admisible ajustada con la superficie comprometida.  
(2) Factor de penalización valorando el alcance para el tipo de compromiso.

Puede verificar la integridad de una copia de este documento mediante la lectura del código QR adjunto o mediante el acceso a la dirección <https://ws050.juntadeandalucia.es/verificarFirma> indicando el código de VERIFICACIÓN

FIRMADO POR

RAQUEL MARIA ESPIN CRESPO

18/12/2024

VERIFICACIÓN

Pk2jmUCNT2ZVULXR6LZ4ED5BQV9F2A

PÁG. 1544/2017



**APELLIDOS Y NOMBRE / RAZÓN SOCIAL**

MUÑOZ HERRERA FRANCISCO

**NIF**

\*\*\*\*1495\*

**EXPEDIENTE**

1263704

**ANUALIDAD DE PAGO**

1ª

**IMPORTES POR ANUALIDAD**

	2023	2024	2025	2026	2027
IMPORTE MÁXIMO SUBVENCIONABLE	1.004,00 €	1.004,00 €	1.004,00 €	1.004,00 €	1.004,00 €
IMPORTE MEDIO DE TRANSFERENCIA (€/ha)	247,90 €	247,90 €	247,90 €	247,90 €	247,90 €

**RESUMEN DE UNIDADES**

Cód	GRUPO DE PAGO	Sup. Dec. Admisible (ha)	Sup. Comprometida (ha)	Sup. ajustada compromiso (1) (ha)	% sobredec.	Sup. Resuelta (ha)	Importe Declarado	Importe Topado	Importe Resuelto	Importe tras sobredec.
429	OLIVAR	4,07		4,05	0,00	4,05	1.004,00	1.004,00	1.004,00	1.004,00
<b>TOTAL</b>		4,07	4,05	4,05		4,05	1.004,00	1.004,00	1.004,00	1.004,00

**APLICACIÓN DE REDUCCIONES Y PENALIZACIONES**

GRUPO DE PAGO	Importe Calculado	Importe prereduc.	Criterios de subvencionabilidad y compromisos	Presentación tardía	Omisión declaración	Condicionalidad	IMPORTE (Euros) RESUELTO
OLIVAR	1.004,00	1.004,00	0,00	0,00	0,00	0,00	1.004,00
<b>TOTAL</b>	1.004,00	1.004,00					1.004,00

**RESUMEN DE PAGOS****IMPORTE ( Euros )**

	RESUELTO	FEADER	MAPA	CAPADR
OLIVAR - Pago realizado	1.004,00 €	853,40 €	98,49 €	52,11 €

**RECINTOS RESUELTOS**

REF.	REFERENCIA SIGPAC	CULTIVO	DESCRIPCIÓN CULTIVO	S/R G.PAGO	PEND. MEDIA (%)	SUP. DEC. ADMISIBLE (ha)	SUP. COMPROM. (ha)	SUP. AJUSTADA COMPR.(1) (ha)	SUP. CONY. SIGPAC (ha)	SUP. CERTIE (ha)	SUP. CAMPO (ha)	SUP. CAMPO DETER. CULT. DECLARADO (ha)	SUP. DEC. REDUCIDA (ha)	SUP. RESUELTA (ha)
5309829	41-078-002-00082-001	101195	OLIVAR-LECHIN DE SEVILLA	S	429	49,90	1,83	1,81	1,81	1,83			1,81	1,81
5309830	41-078-002-00055-003	101195	OLIVAR-LECHIN DE SEVILLA	S	429	47,20	2,24	2,24	2,24	2,24			2,24	2,24

**INCIDENCIAS****INCIDENCIA DESCRIPCIÓN**

- 4272 Verifica que las líneas de declaración de las Solicitudes Únicas no tienen solapes con la capa de Retroactividad Gráfica (ambas de la misma campaña) a nivel de expediente/línea de declaración gráfica de la solicitud.  
Ref:5309829 Recinto:41-078-002-00082-00001 Cultivo: - Agregado de la referencia del recinto.:0 Zona de la referencia del recinto.:0 Superficie solapada.:0,02 Id. Incid.:101092196

(1) Superficie declarada admisible ajustada con la superficie comprometida.  
(2) Factor de penalización valorando el alcance para el tipo de compromiso.

Puede verificar la integridad de una copia de este documento mediante la lectura del código QR adjunto o mediante el acceso a la dirección <https://ws050.juntadeandalucia.es/verificarFirma> indicando el código de VERIFICACIÓN

FIRMADO POR

RAQUEL MARIA ESPIN CRESPO

18/12/2024

VERIFICACIÓN

Pk2jmUCNT2ZVULXR6LZ4ED5BQV9F2A

PÁG. 1545/2017



**APELLIDOS Y NOMBRE / RAZÓN SOCIAL**

MUÑOZ LOPEZ CRISTOBAL

NIF  
\*\*\*\*1580\*EXPEDIENTE  
1149761ANUALIDAD  
DE PAGO  
1ª**IMPORTES POR ANUALIDAD**

	2023	2024	2025	2026	2027
IMPORTE MÁXIMO SUBVENCIONABLE	619,85 €	619,85 €	619,85 €	619,85 €	619,85 €
IMPORTE MEDIO DE TRANSFERENCIA (€/ha)	253,00 €	253,00 €	253,00 €	253,00 €	253,00 €

**RESUMEN DE UNIDADES**

Cód	GRUPO DE PAGO	Sup. Dec. Admisible (ha)	Sup. Comprometida (ha)	Sup. ajustada compromiso (1) (ha)	% sobredec.	Sup. Resuelta (ha)	Importe Declarado	Importe Topado	Importe Resuelto	Importe tras sobredec.
430	HORTÍCOLAS	2,45		2,45	0,00	2,45	619,85	619,85	619,85	619,85
<b>TOTAL</b>		2,45	2,45	2,45		2,45	619,85	619,85	619,85	619,85

**APLICACIÓN DE REDUCCIONES Y PENALIZACIONES**

GRUPO DE PAGO	Importe Calculado	Importe prereduc.	Criterios de subvencionabilidad y compromisos	Presentación tardía	Omisión declaración	Condicionalidad	IMPORTE (Euros) RESUELTO
HORTÍCOLAS	619,85	619,85	0,00	0,00	0,00	0,00	619,85
<b>TOTAL</b>	619,85	619,85					619,85

**RESUMEN DE PAGOS****IMPORTE ( Euros )**

	RESUELTO	FEADER	MAPA	CAPADR
HORTÍCOLAS - Pago realizado	619,85 €	526,87 €	60,81 €	32,17 €

**RECINTOS RESUELTOS**

REF.	REFERENCIA SIGPAC	CULTIVO	DESCRIPCIÓN CULTIVO	S/R G.PAGO	PEND. MEDIA (%)	SUP. DEC. ADMISIBLE (ha)	SUP. COMPROM. (ha)	SUP. AJUSTADA COMPROM. (1) (ha)	SUP. CONY. SIGPAC (ha)	SUP. CERTIE (ha)	SUP. CAMPO (ha)	SUP. CAMPO DETER. CULT. DECLARADO (ha)	SUP. DEC. REDUCIDA (ha)	SUP. RESUELTA (ha)
-1524194	41-097-014-00061-002	156000	SANDÍA-SIN VARIEDAD	S	430	2,40	0,17	0,17	0,17	0,17			0,17	0,17
-1036998	41-097-014-00064-001	156000	SANDÍA-SIN VARIEDAD	S	430	1,70	0,13	0,13	0,13	0,13			0,13	0,13
1700000006658643	41-097-014-00064-002	156000	SANDÍA-SIN VARIEDAD	S	430	2,20	2,15	2,15	2,15	2,15			2,15	2,15

**INCIDENCIAS****INCIDENCIA DESCRIPCIÓN**

- 100402 Recinto solicitado no forma parte de ningún organismo de control autorizado para la producción ecológica en Andalucía o fecha de inscripción posterior al plazo establecido ( Anexo I. Criterios de Subvencionabilidad. Orden 28 de marzo de 2023 ).  
Ref:-1495216 Recinto:41-097-014-00061-00001 Cultivo:156000 SANDÍA-SIN VARIEDAD Secano
- 100424 Solicita recinto que no está comprometido para la operación.  
Ref:-1495216 Recinto:41-097-014-00061-00001 Cultivo:156000 SANDÍA-SIN VARIEDAD Secano

(1) Superficie declarada admisible ajustada con la superficie comprometida.  
(2) Factor de penalización valorando el alcance para el tipo de compromiso.

Puede verificar la integridad de una copia de este documento mediante la lectura del código QR adjunto o mediante el acceso a la dirección <https://ws050.juntadeandalucia.es/verificarFirma> indicando el código de VERIFICACIÓN

FIRMADO POR

RAQUEL MARIA ESPIN CRESPO

18/12/2024

VERIFICACIÓN

Pk2jmUCNT2ZVULXR6LZ4ED5BQV9F2A

PÁG. 1546/2017



**APELLIDOS Y NOMBRE / RAZÓN SOCIAL**

MUÑOZ MORENO PEDRO

NIF  
\*\*\*0492\*EXPEDIENTE  
1254012**ANUALIDAD DE PAGO**

1ª

**IMPORTES POR ANUALIDAD**

	2023	2024	2025	2026	2027
IMPORTE MÁXIMO SUBVENCIONABLE	607,20 €	607,20 €	607,20 €	607,20 €	607,20 €
IMPORTE MEDIO DE TRANSFERENCIA (€/ha)	253,00 €	253,00 €	253,00 €	253,00 €	253,00 €

**RESUMEN DE UNIDADES**

Cód	GRUPO DE PAGO	Sup. Dec. Admisible (ha)	Sup. Comprometida (ha)	Sup. ajustada compromiso (1) (ha)	% sobredec.	Sup. Resuelta (ha)	Importe Declarado	Importe Topado	Importe Resuelto	Importe tras sobredec.
430	HORTÍCOLAS	2,40		2,40	0,00	2,40	607,20	607,20	607,20	607,20
<b>TOTAL</b>		2,40	2,40	2,40		2,40	607,20	607,20	607,20	607,20

**APLICACIÓN DE REDUCCIONES Y PENALIZACIONES**

GRUPO DE PAGO	Importe Calculado	Importe prereduc.	Criterios de subvencionabilidad y compromisos	Presentación tardía	Omisión declaración	Condicionabilidad	IMPORTE (Euros) RESUELTO
HORTÍCOLAS	607,20	607,20	0,00	0,00	0,00	0,00	607,20
<b>TOTAL</b>	607,20	607,20					607,20

**RESUMEN DE PAGOS****IMPORTE ( Euros )**

	RESUELTO	FEADER	MAPA	CAPADR
HORTÍCOLAS - Pago realizado	607,20 €	516,12 €	59,57 €	31,51 €

**RECINTOS RESUELTOS**

REF.	REFERENCIA SIGPAC	CULTIVO	DESCRIPCIÓN CULTIVO	S/R	G.PAGO	PEND. MEDIA (%)	SUP. DEC. ADMISIBLE (ha)	SUP. COMPROM. (ha)	SUP. AJUSTADA COMPR.(1) (ha)	SUP. CONY. SIGPAC (ha)	SUP. CERTIE (ha)	SUP. CAMPO (ha)	SUP. CAMPO DETER. CULT. DECLARADO (ha)	SUP. DEC. REDUCIDA (ha)	SUP. RESUELTA (ha)
5502276	41-097-016-00107-001	156000	SANDÍA-SIN VARIEDAD	S	430	4,90	2,40	2,40	2,40		2,40			2,40	2,40

**INCIDENCIAS****INCIDENCIA DESCRIPCIÓN**

- 100402 Recinto solicitado no forma parte de ningún organismo de control autorizado para la producción ecológica en Andalucía o fecha de inscripción posterior al plazo establecido ( Anexo I. Criterios de Subvencionabilidad. Orden 28 de marzo de 2023 ).  
Ref:4809067 Recinto:41-097-012-00024-00001 Cultivo:206014 NARANJO-BARBERINA Regadío
- 100424 Solicita recinto que no está comprometido para la operación.  
Ref:4809067 Recinto:41-097-012-00024-00001 Cultivo:206014 NARANJO-BARBERINA Regadío

(1) Superficie declarada admisible ajustada con la superficie comprometida.  
(2) Factor de penalización valorando el alcance para el tipo de compromiso.

Puede verificar la integridad de una copia de este documento mediante la lectura del código QR adjunto o mediante el acceso a la dirección <https://ws050.juntadeandalucia.es/verificarFirma> indicando el código de VERIFICACIÓN

FIRMADO POR

RAQUEL MARIA ESPIN CRESPO

18/12/2024

VERIFICACIÓN

Pk2jmUCNT2ZVULXR6LZ4ED5BQV9F2A

PÁG. 1547/2017



**APELLIDOS Y NOMBRE / RAZÓN SOCIAL**

MUÑOZ ROMAN MARIA DEL CARMEN

**NIF**  
\*\*\*9650\***EXPEDIENTE**  
1140427**ANUALIDAD DE PAGO**

1ª

**IMPORTES POR ANUALIDAD**

	2023	2024	2025	2026	2027
<b>IMPORTE MÁXIMO SUBVENCIONABLE</b>	2.645,09 €	2.645,09 €	2.645,09 €	2.645,09 €	2.645,09 €
<b>IMPORTE MEDIO DE TRANSFERENCIA (€/ha)</b>	247,90 €	247,90 €	247,90 €	247,90 €	247,90 €

**RESUMEN DE UNIDADES**

Cód	GRUPO DE PAGO	Sup. Dec. Admisible (ha)	Sup. Comprometida (ha)	Sup. ajustada compromiso (1) (ha)	% sobredec.	Sup. Resuelta (ha)	Importe Declarado	Importe Topado	Importe Resuelto	Importe tras sobredec.
429	OLIVAR	10,67		10,67	0,00	10,67	2.645,09	2.645,09	2.645,09	2.645,09
<b>TOTAL</b>		10,67	10,67	10,67		10,67	2.645,09	2.645,09	2.645,09	2.645,09

**APLICACIÓN DE REDUCCIONES Y PENALIZACIONES**

GRUPO DE PAGO	Importe Calculado	Importe prereduc.	Criterios de subvencionabilidad y compromisos	Presentación tardía	Omisión declaración	Condicionalidad	IMPORTE (Euros) RESUELTO
OLIVAR	2.645,09	2.645,09	0,00	0,00	0,00	0,00	2.645,09
<b>TOTAL</b>	2.645,09	2.645,09					2.645,09

**RESUMEN DE PAGOS****IMPORTE ( Euros )**

	RESUELTO	FEADER	MAPA	CAPADR
OLIVAR - Pago realizado	2.645,09 €	2.248,33 €	259,48 €	137,28 €

**RECINTOS RESUELTOS**

REF.	REFERENCIA SIGPAC	CULTIVO	DESCRIPCIÓN CULTIVO	S/R G.PAGO	PEND. MEDIA (%)	SUP. DEC. ADMISIBLE (ha)	SUP. COMPROM. (ha)	SUP. AJUSTADA COMPR.(1) (ha)	SUP. CONY. SIGPAC (ha)	SUP. CERTIE (ha)	SUP. CAMPO (ha)	SUP. CAMPO DETER. CULT. DECLARADO (ha)	SUP. DEC. REDUCIDA (ha)	SUP. RESUELTA (ha)
1700000005039948	41-078-017-00004-001	101195	OLIVAR-LECHIN DE SEVILLA	S 429	10,00	10,64	10,64	10,64		10,64			10,64	10,64
1700000005039949	41-078-017-00004-014	101195	OLIVAR-LECHIN DE SEVILLA	S 429	22,80	0,03	0,03	0,03		0,03			0,03	0,03

(1) Superficie declarada admisible ajustada con la superficie comprometida.  
(2) Factor de penalización valorando el alcance para el tipo de compromiso.Puede verificar la integridad de una copia de este documento mediante la lectura del código QR adjunto o mediante el acceso a la dirección <https://ws050.juntadeandalucia.es/verificarFirma> indicando el código de VERIFICACIÓN

FIRMADO POR

RAQUEL MARIA ESPIN CRESPO

18/12/2024

VERIFICACIÓN

Pk2jmUCNT2ZVULXR6LZ4ED5BQV9F2A

PÁG. 1548/2017





**APELLIDOS Y NOMBRE / RAZÓN SOCIAL**

MUÑOZ VICENTE JOSE ANTONIO

**NIF**

\*\*\*2126\*

**EXPEDIENTE**

1206817

**ANUALIDAD DE PAGO**

1ª

**IMPORTE POR ANUALIDAD**

	2023	2024	2025	2026	2027
IMPORTE MÁXIMO SUBVENCIONABLE	9.916,00 €	9.916,00 €	9.916,00 €	9.916,00 €	9.916,00 €
IMPORTE MEDIO DE TRANSFERENCIA (€/ha)	247,90 €	247,90 €	247,90 €	247,90 €	247,90 €

**RESUMEN DE UNIDADES**

Cód	GRUPO DE PAGO	Sup. Dec. Admisible (ha)	Sup. Comprometida (ha)	Sup. ajustada compromiso (1) (ha)	% sobredec.	Sup. Resuelta (ha)	Importe Declarado	Importe Topado	Importe Resuelto	Importe tras sobredec.
429	OLIVAR	41,48		40,00	0,00	40,00	9.916,00	9.916,00	9.916,00	9.916,00
<b>TOTAL</b>		41,48	40,00	40,00		40,00	9.916,00	9.916,00	9.916,00	9.916,00

**APLICACIÓN DE REDUCCIONES Y PENALIZACIONES**

GRUPO DE PAGO	Importe Calculado	Importe prereduc.	Criterios de subvencionabilidad y compromisos	Presentación tardía	Omisión declaración	Condicionalidad	IMPORTE (Euros) RESUELTO
OLIVAR	9.916,00	9.916,00	0,00	0,00	0,00	0,00	9.916,00
<b>TOTAL</b>	9.916,00	9.916,00					9.916,00

**RESUMEN DE PAGOS****IMPORTE ( Euros )**

	RESUELTO	FEADER	MAPA	CAPADR
OLIVAR - Pago realizado	9.916,00 €	8.428,60 €	972,76 €	514,64 €

**RECINTOS RESUELTOS**

REF.	REFERENCIA SIGPAC	CULTIVO	DESCRIPCIÓN CULTIVO	S/R G.PAGO	PEND. MEDIA (%)	SUP. DEC. ADMISIBLE (ha)	SUP. COMPROM. (ha)	SUP. AJUSTADA COMPROM. (1) (ha)	SUP. CONY. SIGPAC (ha)	SUP. CERTIE (ha)	SUP. CAMPO (ha)	SUP. CAMPO DETER. CULT. DECLARADO (ha)	SUP. DEC. REDUCIDA (ha)	SUP. RESUELTA (ha)
1700000006519131	41-033-022-00025-001	101268	OLIVAR-PICO LIMON	S 429	32,80	6,29	6,29	6,29	6,29	6,29			6,29	6,29
1700000006519132	41-033-022-00026-003	101268	OLIVAR-PICO LIMON	S 429	30,70	5,33	5,33	5,33	5,33	5,33			5,33	5,33
1700000006519133	41-033-040-00006-005	101268	OLIVAR-PICO LIMON	S 429	13,90	2,44	2,44	2,44	2,44	2,44			2,44	2,44
1700000006519134	41-033-040-00006-004	101268	OLIVAR-PICO LIMON	S 429	2,60	0,32	0,32	0,32	0,32	0,32			0,32	0,32
1700000006519135	41-033-040-00011-008	101268	OLIVAR-PICO LIMON	S 429	19,70	15,86	15,86	15,86	15,86	15,86			15,86	15,86
1700000006519136	41-033-040-00008-006	101268	OLIVAR-PICO LIMON	S 429	15,90	9,04	9,04	9,04	9,04	9,04			9,04	9,04
1700000006519137	41-033-040-00011-009	101268	OLIVAR-PICO LIMON	S 429	18,00	2,20	2,20	2,20	2,20	2,20			2,20	2,20

(1) Superficie declarada admisible ajustada con la superficie comprometida.  
(2) Factor de penalización valorando el alcance para el tipo de compromiso.Puede verificar la integridad de una copia de este documento mediante la lectura del código QR adjunto o mediante el acceso a la dirección <https://ws050.juntadeandalucia.es/verificarFirma> indicando el código de VERIFICACIÓN

FIRMADO POR

RAQUEL MARIA ESPIN CRESPO

18/12/2024

VERIFICACIÓN

Pk2jmUCNT2ZVULXR6LZ4ED5BQV9F2A

PÁG. 1549/2017



**APELLIDOS Y NOMBRE / RAZÓN SOCIAL**

MURILLO IZQUIERDO CARMEN

**NIF**

\*\*\*\*7065\*

**EXPEDIENTE**

1140863

**ANUALIDAD DE PAGO**

1ª

**IMPORTE POR ANUALIDAD**

	2023	2024	2025	2026	2027
<b>IMPORTE MÁXIMO SUBVENCIONABLE</b>	5.990,93 €	5.990,93 €	5.990,93 €	5.990,93 €	5.990,93 €
<b>IMPORTE MEDIO DE TRANSFERENCIA (€/ha)</b>	87,17 €	87,17 €	87,17 €	87,17 €	87,17 €

**RESUMEN DE UNIDADES**

Cód	GRUPO DE PAGO	Sup. Dec. Admisible (ha)	Sup. Comprometida (ha)	Sup. ajustada compromiso (1) (ha)	% sobredec.	Sup. Resuelta (ha)	Importe Declarado	Importe Topado	Importe Resuelto	Importe tras sobredec.
428	PASTOS ASOCIADOS A GANADERÍA ECOLÓGICA	66,65		66,65	0,00	66,65	5.475,30	5.475,30	5.475,30	5.475,30
429	OLIVAR	2,08		2,08	0,00	2,08	515,63	515,63	515,63	515,63
<b>TOTAL</b>		68,73	68,73	68,73		68,73	5.990,93	5.990,93	5.990,93	5.990,93

**APLICACIÓN DE REDUCCIONES Y PENALIZACIONES**

GRUPO DE PAGO	Importe Calculado	Importe prereduc.	Criterios de subvencionabilidad y compromisos	Presentación tardía	Omisión declaración	Condicionabilidad	IMPORTE (Euros) RESUELTO
OLIVAR	515,63	515,63	0,00	0,00	0,00	0,00	515,63
PASTOS ASOCIADOS A GANADERÍA	5.475,30	5.475,30	0,00	0,00	0,00	0,00	5.475,30
<b>TOTAL</b>	5.990,93	5.990,93					5.990,93

**RESUMEN DE PAGOS**

	RESUELTO	FEADER	MAPA	CAPADR
OLIVAR - Pago realizado	515,63 €	438,29 €	50,58 €	26,76 €
PASTOS ASOCIADOS A GANADERÍA ECOLÓGICA - Pago realizado	5.475,30 €	4.654,01 €	537,13 €	284,16 €
<b>TOTAL</b>	5.990,93 €	5.092,30 €	587,71 €	310,92 €

**RECINTOS RESUELTOS**

REF.	REFERENCIA SIGPAC	CULTIVO DESCRIPCIÓN CULTIVO	S/R G.PAGO	PEND. MEDIA (%)	SUP. DEC. ADMISIBLE (ha)	SUP. COMPROM. (ha)	SUP. AJUSTADA COMPR.(1) (ha)	SUP. CONV. SIGPAC (ha)	SUP. CERTIF. (ha)	SUP. CAMPO (ha)	SUP. CAMPO DETER. CULT. DECLARADO (ha)	SUP. DEC. REDUCIDA (ha)	SUP. RESUELTA (ha)
-804544	41-073-001-00004-008	62000 PASTOS PERMANENTES DE 5 O MAS AÑOS-SIN VARIEDAD	S 428	5,30	0,01	0,01	0,01		0,01			0,01	0,01
-538440	41-073-001-00004-010	62000 PASTOS PERMANENTES DE 5 O MAS AÑOS-SIN VARIEDAD	S 428	7,90	0,14	0,14	0,14		0,14			0,14	0,14
-538439	41-073-001-00004-008	62000 PASTOS PERMANENTES DE 5 O MAS AÑOS-SIN VARIEDAD	S 428	5,30	0,02	0,02	0,02		0,02			0,02	0,02
1700000006386711	41-073-001-00030-001	62000 PASTOS PERMANENTES DE 5 O MAS AÑOS-SIN VARIEDAD	S 428	10,50	5,18	5,18	5,18		5,18			5,18	5,18
1700000006386712	41-073-001-00030-004	62000 PASTOS PERMANENTES DE 5 O MAS AÑOS-SIN VARIEDAD	S 428	5,60	0,58	0,58	0,58		0,58			0,58	0,58
1700000006386717	41-073-001-00030-003	62000 PASTOS PERMANENTES DE 5 O MAS AÑOS-SIN VARIEDAD	S 428	8,20	0,03	0,03	0,03		0,13			0,03	0,03
1700000006386719	41-073-001-00009-004	62000 PASTOS PERMANENTES DE 5 O MAS AÑOS-SIN VARIEDAD	S 428	15,70	60,69	60,69	60,69		71,40			60,69	60,69
1700000006386716	41-073-001-00030-002	101195 OLIVAR-LECHIN DE SEVILLA	S 429	12,90	2,08	2,08	2,08		2,08			2,08	2,08

(1) Superficie declarada admisible ajustada con la superficie comprometida.  
(2) Factor de penalización valorando el alcance para el tipo de compromiso.Puede verificar la integridad de una copia de este documento mediante la lectura del código QR adjunto o mediante el acceso a la dirección <https://ws050.juntadeandalucia.es/verificarFirma> indicando el código de VERIFICACIÓN

FIRMADO POR

RAQUEL MARIA ESPIN CRESPO

18/12/2024

VERIFICACIÓN

Pk2jmUCNT2ZVULXR6LZ4ED5BQV9F2A

PÁG. 1550/2017



**INCIDENCIAS****INCIDENCIA DESCRIPCIÓN**

- 100407 Explotación solicitada no forma parte de ningún organismo de control autorizado para la producción ecológica en Andalucía o fecha de inscripción posterior al plazo establecido ( Anexo I. Criterios de Subvencionabilidad. Orden 28 de marzo de 2023 ).  
Explotación:ES410730000003 Especie:PORCINO
- 100411 Recinto no admisible por no estar asociado en SIGGAN a una explotación ganadera ( Artículo 10 de la Orden de 28 de marzo de 2023 ).  
Ref:170000006386713 Recinto:41-073-011-00003-00001 Cultivo:62000 PASTOS PERMANENTES DE 5 O MAS AÑOS-SIN VARIEDAD Secano  
Ref:170000006386715 Recinto:41-073-011-00005-00001 Cultivo:62000 PASTOS PERMANENTES DE 5 O MAS AÑOS-SIN VARIEDAD Secano  
Ref:170000006386719 Recinto:41-073-011-00006-00001 Cultivo:62000 PASTOS PERMANENTES DE 5 O MAS AÑOS-SIN VARIEDAD Secano
- 100421 Recinto declarado por error para una operación de la 6503, que se ha corregido de oficio marcando la operación correcta, de acuerdo con la fecha de inscripción del recinto en la producción ecológica.  
Ref:170000006386718 Recinto:41-073-001-00004-00008 Cultivo:62000 PASTOS PERMANENTES DE 5 O MAS AÑOS-SIN VARIEDAD Secano  
Ref:804544 Recinto:41-073-001-00004-00008 Cultivo:62000 PASTOS PERMANENTES DE 5 O MAS AÑOS-SIN VARIEDAD Secano  
Ref:538440 Recinto:41-073-001-00004-00010 Cultivo:62000 PASTOS PERMANENTES DE 5 O MAS AÑOS-SIN VARIEDAD Secano  
Ref:170000006386719 Recinto:41-073-001-00009-00004 Cultivo:62000 PASTOS PERMANENTES DE 5 O MAS AÑOS-SIN VARIEDAD Secano  
Ref:170000006386711 Recinto:41-073-001-00030-00001 Cultivo:62000 PASTOS PERMANENTES DE 5 O MAS AÑOS-SIN VARIEDAD Secano  
Ref:170000006386716 Recinto:41-073-001-00030-00002 Cultivo:101195 OLIVAR-LECHIN DE SEVILLA Secano  
Ref:170000006386717 Recinto:41-073-001-00030-00003 Cultivo:62000 PASTOS PERMANENTES DE 5 O MAS AÑOS-SIN VARIEDAD Secano  
Ref:170000006386712 Recinto:41-073-001-00030-00004 Cultivo:62000 PASTOS PERMANENTES DE 5 O MAS AÑOS-SIN VARIEDAD Secano  
Ref:170000006386713 Recinto:41-073-011-00003-00001 Cultivo:62000 PASTOS PERMANENTES DE 5 O MAS AÑOS-SIN VARIEDAD Secano  
Ref:170000006386714 Recinto:41-073-011-00004-00002 Cultivo:62000 PASTOS PERMANENTES DE 5 O MAS AÑOS-SIN VARIEDAD Secano  
Ref:170000006386715 Recinto:41-073-011-00005-00001 Cultivo:62000 PASTOS PERMANENTES DE 5 O MAS AÑOS-SIN VARIEDAD Secano  
Ref:170000006386718 Recinto:41-073-011-00006-00001 Cultivo:62000 PASTOS PERMANENTES DE 5 O MAS AÑOS-SIN VARIEDAD Secano
- 100424 Solicita recinto que no está comprometido para la operación.  
Ref:170000006386713 Recinto:41-073-011-00003-00001 Cultivo:62000 PASTOS PERMANENTES DE 5 O MAS AÑOS-SIN VARIEDAD Secano  
Ref:170000006386714 Recinto:41-073-011-00004-00002 Cultivo:62000 PASTOS PERMANENTES DE 5 O MAS AÑOS-SIN VARIEDAD Secano  
Ref:170000006386715 Recinto:41-073-011-00005-00001 Cultivo:62000 PASTOS PERMANENTES DE 5 O MAS AÑOS-SIN VARIEDAD Secano  
Ref:170000006386718 Recinto:41-073-011-00006-00001 Cultivo:62000 PASTOS PERMANENTES DE 5 O MAS AÑOS-SIN VARIEDAD Secano

**Datos considerados para el Cálculo de la Carga Ganadera mínima y máxima del expediente**

Explotación	Especie	Inscrito en Sipea y Admisible	Ugm Calculada para CG Mínima	Ugm Calculada para CG Máxima
ES410730000003	BOVINA	SI	45,76	45,76
ES410730000003	PORCINO	NO	0,00	0,58
			45,76	46,34

Superficie determinada para Cálculo Carga Ganadera Mínima: 83,48 ha

Superficie determinada para Cálculo Carga Ganadera Máxima: 83,48 ha

Carga Ganadera Mínima Expediente: 0,55 ugm/ha

Carga Ganadera Máxima Expediente: 0,56 ugm/ha

**Recintos Determinados para el Cálculo de Garga Ganadera Mínima**

REF.	REFERENCIA SIGPAC	CULTIVO	DESCRIPCIÓN CULTIVO	S/R	SUP. RESUELTA (ha)
-804544	41-073-001-00004-00008	62000	PASTOS PERMANENTES DE 5 O MAS AÑOS-SIN VARIEDAD	S	0,01
-538440	41-073-001-00004-00010	62000	PASTOS PERMANENTES DE 5 O MAS AÑOS-SIN VARIEDAD	S	0,14
-538439	41-073-001-00004-00008	62000	PASTOS PERMANENTES DE 5 O MAS AÑOS-SIN VARIEDAD	S	0,02

(1) Superficie declarada admisible ajustada con la superficie comprometida.  
(2) Factor de penalización valorando el alcance para el tipo de compromiso.Puede verificar la integridad de una copia de este documento mediante la lectura del código QR adjunto o mediante el acceso a la dirección <https://ws050.juntadeandalucia.es/verificarFirma> indicando el código de VERIFICACIÓN

FIRMADO POR

RAQUEL MARIA ESPIN CRESPO

18/12/2024

VERIFICACIÓN

Pk2jmUCNT2ZVULXR6LZ4ED5BQV9F2A

PÁG. 1551/2017



**Datos considerados para el Cálculo de la Carga Ganadera mínima y máxima del expediente****Recintos Determinados para el Cálculo de Garga Ganadera Mínima**

REF.	REFERENCIA SIGPAC	CULTIVO	DESCRIPCIÓN CULTIVO	SUP.	
				S/R	RESUELTA (ha)
1700000006386711	41-073-001-00030-00001	62000	PASTOS PERMANENTES DE 5 O MAS AÑOS-SIN VARIEDAD	S	5,18
1700000006386712	41-073-001-00030-00004	62000	PASTOS PERMANENTES DE 5 O MAS AÑOS-SIN VARIEDAD	S	0,58
1700000006386713	41-073-011-00003-00001	62000	PASTOS PERMANENTES DE 5 O MAS AÑOS-SIN VARIEDAD	S	1,64
1700000006386714	41-073-011-00004-00002	62000	PASTOS PERMANENTES DE 5 O MAS AÑOS-SIN VARIEDAD	S	6,89
1700000006386715	41-073-011-00005-00001	62000	PASTOS PERMANENTES DE 5 O MAS AÑOS-SIN VARIEDAD	S	1,49
1700000006386717	41-073-001-00030-00003	62000	PASTOS PERMANENTES DE 5 O MAS AÑOS-SIN VARIEDAD	S	0,03
1700000006386718	41-073-011-00006-00001	62000	PASTOS PERMANENTES DE 5 O MAS AÑOS-SIN VARIEDAD	S	6,81
1700000006386719	41-073-001-00009-00004	62000	PASTOS PERMANENTES DE 5 O MAS AÑOS-SIN VARIEDAD	S	60,69

**Recintos Determinados para el Cálculo de Garga Ganadera Máxima**

REF.	REFERENCIA SIGPAC	CULTIVO	DESCRIPCIÓN CULTIVO	SUP.	
				S/R	RESUELTA (ha)
-804544	41-073-001-00004-00008	62000	PASTOS PERMANENTES DE 5 O MAS AÑOS-SIN VARIEDAD	S	0,01
-538440	41-073-001-00004-00010	62000	PASTOS PERMANENTES DE 5 O MAS AÑOS-SIN VARIEDAD	S	0,14
-538439	41-073-001-00004-00008	62000	PASTOS PERMANENTES DE 5 O MAS AÑOS-SIN VARIEDAD	S	0,02
1700000006386711	41-073-001-00030-00001	62000	PASTOS PERMANENTES DE 5 O MAS AÑOS-SIN VARIEDAD	S	5,18
1700000006386712	41-073-001-00030-00004	62000	PASTOS PERMANENTES DE 5 O MAS AÑOS-SIN VARIEDAD	S	0,58
1700000006386713	41-073-011-00003-00001	62000	PASTOS PERMANENTES DE 5 O MAS AÑOS-SIN VARIEDAD	S	1,64
1700000006386714	41-073-011-00004-00002	62000	PASTOS PERMANENTES DE 5 O MAS AÑOS-SIN VARIEDAD	S	6,89
1700000006386715	41-073-011-00005-00001	62000	PASTOS PERMANENTES DE 5 O MAS AÑOS-SIN VARIEDAD	S	1,49
1700000006386717	41-073-001-00030-00003	62000	PASTOS PERMANENTES DE 5 O MAS AÑOS-SIN VARIEDAD	S	0,03
1700000006386718	41-073-011-00006-00001	62000	PASTOS PERMANENTES DE 5 O MAS AÑOS-SIN VARIEDAD	S	6,81
1700000006386719	41-073-001-00009-00004	62000	PASTOS PERMANENTES DE 5 O MAS AÑOS-SIN VARIEDAD	S	60,69

**Incidencias de carga ganadera****INCIDENCIA DESCRIPCIÓN**

100407 Explotación solicitada no forma parte de ningún organismo de control autorizado para la producción ecológica en Andalucía o fecha de inscripción posterior al plazo establecido ( Anexo I. Criterios de Subvencionabilidad. Orden 28 de marzo de 2023 ).  
Explotación:ES410730000003 Especie:PORCINO

(1) Superficie declarada admisible ajustada con la superficie comprometida.  
(2) Factor de penalización valorando el alcance para el tipo de compromiso.

Puede verificar la integridad de una copia de este documento mediante la lectura del código QR adjunto o mediante el acceso a la dirección <https://ws050.juntadeandalucia.es/verificarFirma> indicando el código de VERIFICACIÓN

FIRMADO POR

RAQUEL MARIA ESPIN CRESPO

18/12/2024

VERIFICACIÓN

Pk2jmUCNT2ZVULXR6LZ4ED5BQV9F2A

PÁG. 1552/2017



**APELLIDOS Y NOMBRE / RAZÓN SOCIAL**

MURILLO MORENO JOSE LUIS

**NIF**

\*\*\*3503\*

**EXPEDIENTE**

1213625

**ANUALIDAD DE PAGO**

1ª

**IMPORTE POR ANUALIDAD**

	2023	2024	2025	2026	2027
<b>IMPORTE MÁXIMO SUBVENCIONABLE</b>	14.810,48 €	14.810,48 €	14.810,48 €	14.810,48 €	14.810,48 €
<b>IMPORTE MEDIO DE TRANSFERENCIA (€/ha)</b>	134,78 €	134,78 €	134,78 €	134,78 €	134,78 €

**RESUMEN DE UNIDADES**

Cód	GRUPO DE PAGO	Sup. Dec. Admisible (ha)	Sup. Comprometida (ha)	Sup. ajustada compromiso (1) (ha)	% sobredecc.	Sup. Resuelta (ha)	Importe Declarado	Importe Topado	Importe Resuelto	Importe tras sobredecc.
428	PASTOS ASOCIADOS A GANADERÍA ECOLÓGICA	410,43		75,00	0,00	75,00	6.161,25	6.161,25	6.161,25	6.161,25
429	OLIVAR	35,14		34,89	0,00	34,89	8.649,23	8.649,23	8.649,23	8.649,23
<b>TOTAL</b>		445,57	109,89	109,89		109,89	14.810,48	14.810,48	14.810,48	14.810,48

**APLICACIÓN DE REDUCCIONES Y PENALIZACIONES**

GRUPO DE PAGO	Importe Calculado	Importe prereduc.	Criterios de subvencionabilidad y compromisos		Presentación tardía	Omisión declaración	Condicionalidad	IMPORTE (Euros)	
			y compromisos					RESUELTO	
OLIVAR	8.649,23	8.649,23	0,00	0,00	0,00	0,00	0,00	8.649,23	
PASTOS ASOCIADOS A GANADERÍA	6.161,25	6.161,25	0,00	0,00	0,00	0,00	0,00	6.161,25	
<b>TOTAL</b>	14.810,48	14.810,48						14.810,48	

**RESUMEN DE PAGOS**

	IMPORTE (Euros)			
	RESUELTO	FEADER	MAPA	CAPADR
OLIVAR - Pago realizado	8.649,23 €	7.351,85 €	848,49 €	448,89 €
PASTOS ASOCIADOS A GANADERÍA ECOLÓGICA - Pago realizado	6.161,25 €	5.237,06 €	604,42 €	319,77 €
<b>TOTAL</b>	14.810,48 €	12.588,91 €	1.452,91 €	768,66 €

**RECINTOS RESUELTOS**

REF.	REFERENCIA SIGPAC	CULTIVO DESCRIPCIÓN CULTIVO	S/R G.PAGO	PEND. MEDIA (%)	SUP. DEC. ADMISIBLE (ha)	SUP. COMPROM. (ha)	SUP. AJUSTADA COMPR.(1) (ha)	SUP. CONV. SIGPAC (ha)	SUP. CERTIF. (ha)	SUP. CAMPO (ha)	SUP. CAMPO DETER. CULT. DECLARADO (ha)	SUP. DEC. REDUCIDA (ha)	SUP. RESUELTA (ha)
1700000006174154	41-033-032-00011-022	62000 PASTOS PERMANENTES DE 5 O MAS AÑOS-SIN VARIEDAD	S 428	24,30	16,42	16,42	16,42		16,42			16,42	16,42
1700000006174155	41-033-032-00011-017	62000 PASTOS PERMANENTES DE 5 O MAS AÑOS-SIN VARIEDAD	S 428	30,30	295,07	295,07	295,07		295,07			295,07	295,07
1700000006174157	41-033-028-00005-009	62000 PASTOS PERMANENTES DE 5 O MAS AÑOS-SIN VARIEDAD	S 428	29,00	8,47	8,47	8,47		8,47			8,47	8,47
1700000006174158	41-033-028-00005-007	62000 PASTOS PERMANENTES DE 5 O MAS AÑOS-SIN VARIEDAD	S 428	32,10	30,66	30,66	30,66		30,66			30,66	30,66
1700000006174163	41-033-028-00005-003	62000 PASTOS PERMANENTES DE 5 O MAS AÑOS-SIN VARIEDAD	S 428	26,00	59,81	59,81	59,81		59,81			59,81	59,81
1700000006174162	41-033-034-00001-001	101195 OLIVAR-LECHIN DE SEVILLA	S 429	28,40	2,45	2,45	2,45		2,45			2,45	2,45
1700000006174164	41-033-028-00005-005	101195 OLIVAR-LECHIN DE SEVILLA	S 429	32,00	16,84	16,59	16,59		16,59			16,59	16,59
1700000006174166	41-033-032-00011-003	101195 OLIVAR-LECHIN DE SEVILLA	S 429	23,10	5,80	5,80	5,80		5,80			5,80	5,80
1700000006174167	41-033-032-00011-002	101195 OLIVAR-LECHIN DE SEVILLA	S 429	31,70	4,85	4,85	4,85		4,85			4,85	4,85
1700000006174168	41-033-032-00011-023	101195 OLIVAR-LECHIN DE SEVILLA	S 429	26,10	0,32	0,32	0,32		0,32			0,32	0,32
1700000006174171	41-033-032-00011-001	101195 OLIVAR-LECHIN DE SEVILLA	S 429	35,50	4,88	4,88	4,88		4,88			4,88	4,88

(1) Superficie declarada admisible ajustada con la superficie comprometida.  
(2) Factor de penalización valorando el alcance para el tipo de compromiso.Puede verificar la integridad de una copia de este documento mediante la lectura del código QR adjunto o mediante el acceso a la dirección <https://ws050.juntadeandalucia.es/verificarFirma> indicando el código de VERIFICACIÓN

FIRMADO POR

RAQUEL MARIA ESPIN CRESPO

18/12/2024

VERIFICACIÓN

Pk2jmUCNT2ZVULXR6LZ4ED5BQV9F2A

PÁG. 1553/2017



**INCIDENCIAS****INCIDENCIA DESCRIPCIÓN**

- 100407 Explotación solicitada no forma parte de ningún organismo de control autorizado para la producción ecológica en Andalucía o fecha de inscripción posterior al plazo establecido ( Anexo I. Criterios de Subvencionabilidad. Orden 28 de marzo de 2023 ).  
Explotación:ES410330000150 Especie:PORCINO
- 100424 Solicita recinto que no está comprometido para la operación.  
Ref:1700000006174160 Recinto:41-033-034-00001-00003 Cultivo:62000 PASTOS PERMANENTES DE 5 O MAS AÑOS-SIN VARIEDAD Secano  
Ref:1700000006174161 Recinto:41-033-034-00001-00005 Cultivo:62000 PASTOS PERMANENTES DE 5 O MAS AÑOS-SIN VARIEDAD Secano
- 100427 Recinto no admisible por estar asociado a una explotación intensiva en SIGGAN o que no pertenece al titular del expediente ( Artículo 10 de la Orden de 28 de marzo de 2023 ).  
Ref:1700000006174160 Recinto:41-033-034-00001-00003 Cultivo:62000 PASTOS PERMANENTES DE 5 O MAS AÑOS-SIN VARIEDAD Secano Explotación:ES410330000969  
Ref:1700000006174161 Recinto:41-033-034-00001-00005 Cultivo:62000 PASTOS PERMANENTES DE 5 O MAS AÑOS-SIN VARIEDAD Secano Explotación:ES410330000969

**Datos considerados para el Cálculo de la Carga Ganadera mínima y máxima del expediente**

Explotación	Especie	Inscrito en Sipea y Admisible	Ugm Calculada para CG Mínima	Ugm Calculada para CG Máxima
ES410330000150	BOVINA	SI	161,48	161,48
ES410330000150	PORCINO	NO	0,00	27,32
			<u>161,48</u>	<u>188,80</u>

Superficie determinada para Cálculo Carga Ganadera Mínima: 446,30 ha

Superficie determinada para Cálculo Carga Ganadera Máxima: 446,30 ha

Carga Ganadera Mínima Expediente: 0,36 ugm/ha

Carga Ganadera Máxima Expediente: 0,42 ugm/ha

**Recintos Determinados para el Cálculo de Garga Ganadera Mínima**

REF.	REFERENCIA SIGPAC	CULTIVO	DESCRIPCIÓN CULTIVO	S/R	SUP. RESUELTA (ha)
-801628	41-033-028-00005-00011	62000	PASTOS PERMANENTES DE 5 O MAS AÑOS-SIN VARIEDAD	S	5,42
-801627	41-033-028-00005-00014	62000	PASTOS PERMANENTES DE 5 O MAS AÑOS-SIN VARIEDAD	S	4,80
-801626	41-033-028-00005-00013	62000	PASTOS PERMANENTES DE 5 O MAS AÑOS-SIN VARIEDAD	S	4,40
-801625	41-033-028-00005-00012	62000	PASTOS PERMANENTES DE 5 O MAS AÑOS-SIN VARIEDAD	S	6,78
-801624	41-033-028-00005-00004	62000	PASTOS PERMANENTES DE 5 O MAS AÑOS-SIN VARIEDAD	S	2,06
1700000006174154	41-033-032-00011-00022	62000	PASTOS PERMANENTES DE 5 O MAS AÑOS-SIN VARIEDAD	S	16,42
1700000006174155	41-033-032-00011-00017	62000	PASTOS PERMANENTES DE 5 O MAS AÑOS-SIN VARIEDAD	S	295,07
1700000006174157	41-033-028-00005-00009	62000	PASTOS PERMANENTES DE 5 O MAS AÑOS-SIN VARIEDAD	S	8,47
1700000006174158	41-033-028-00005-00007	62000	PASTOS PERMANENTES DE 5 O MAS AÑOS-SIN VARIEDAD	S	30,66
1700000006174160	41-033-034-00001-00003	62000	PASTOS PERMANENTES DE 5 O MAS AÑOS-SIN VARIEDAD	S	9,76
1700000006174161	41-033-034-00001-00005	62000	PASTOS PERMANENTES DE 5 O MAS AÑOS-SIN VARIEDAD	S	2,65
1700000006174163	41-033-028-00005-00003	62000	PASTOS PERMANENTES DE 5 O MAS AÑOS-SIN VARIEDAD	S	59,81

**Recintos Determinados para el Cálculo de Garga Ganadera Máxima**

REF.	REFERENCIA SIGPAC	CULTIVO	DESCRIPCIÓN CULTIVO	S/R	SUP. RESUELTA (ha)
-801628	41-033-028-00005-00011	62000	PASTOS PERMANENTES DE 5 O MAS AÑOS-SIN VARIEDAD	S	5,42
-801627	41-033-028-00005-00014	62000	PASTOS PERMANENTES DE 5 O MAS AÑOS-SIN VARIEDAD	S	4,80
-801626	41-033-028-00005-00013	62000	PASTOS PERMANENTES DE 5 O MAS AÑOS-SIN VARIEDAD	S	4,40
-801625	41-033-028-00005-00012	62000	PASTOS PERMANENTES DE 5 O MAS AÑOS-SIN VARIEDAD	S	6,78

(1) Superficie declarada admisible ajustada con la superficie comprometida.  
(2) Factor de penalización valorando el alcance para el tipo de compromiso.Puede verificar la integridad de una copia de este documento mediante la lectura del código QR adjunto o mediante el acceso a la dirección <https://ws050.juntadeandalucia.es/verificarFirma> indicando el código de VERIFICACIÓN

FIRMADO POR

RAQUEL MARIA ESPIN CRESPO

18/12/2024

VERIFICACIÓN

Pk2jmUCNT2ZVULXR6LZ4ED5BQV9F2A

PÁG. 1554/2017



**Datos considerados para el Cálculo de la Carga Ganadera mínima y máxima del expediente****Recintos Determinados para el Cálculo de Garga Ganadera Máxima**

<b>REF.</b>	<b>REFERENCIA SIGPAC</b>	<b>CULTIVO</b>	<b>DESCRIPCIÓN CULTIVO</b>	<b>S/R</b>	<b>SUP. RESUELTA (ha)</b>
-801624	41-033-028-00005-00004	62000	PASTOS PERMANENTES DE 5 O MAS AÑOS-SIN VARIEDAD	S	2,06
1700000006174154	41-033-032-00011-00022	62000	PASTOS PERMANENTES DE 5 O MAS AÑOS-SIN VARIEDAD	S	16,42
1700000006174155	41-033-032-00011-00017	62000	PASTOS PERMANENTES DE 5 O MAS AÑOS-SIN VARIEDAD	S	295,07
1700000006174157	41-033-028-00005-00009	62000	PASTOS PERMANENTES DE 5 O MAS AÑOS-SIN VARIEDAD	S	8,47
1700000006174158	41-033-028-00005-00007	62000	PASTOS PERMANENTES DE 5 O MAS AÑOS-SIN VARIEDAD	S	30,66
1700000006174160	41-033-034-00001-00003	62000	PASTOS PERMANENTES DE 5 O MAS AÑOS-SIN VARIEDAD	S	9,76
1700000006174161	41-033-034-00001-00005	62000	PASTOS PERMANENTES DE 5 O MAS AÑOS-SIN VARIEDAD	S	2,65
1700000006174163	41-033-028-00005-00003	62000	PASTOS PERMANENTES DE 5 O MAS AÑOS-SIN VARIEDAD	S	59,81

**Incidencias de carga ganadera****INCIDENCIA DESCRIPCIÓN**

100407	Explotación solicitada no forma parte de ningún organismo de control autorizado para la producción ecológica en Andalucía o fecha de inscripción posterior al plazo establecido ( Anexo I. Criterios de Subvencionabilidad. Orden 28 de marzo de 2023 ). Explotación:ES410330000150 Especie:PORCINO
--------	--

(1) Superficie declarada admisible ajustada con la superficie comprometida.  
(2) Factor de penalización valorando el alcance para el tipo de compromiso.

Puede verificar la integridad de una copia de este documento mediante la lectura del código QR adjunto o mediante el acceso a la dirección <https://ws050.juntadeandalucia.es/verificarFirma> indicando el código de VERIFICACIÓN

FIRMADO POR	RAQUEL MARIA ESPIN CRESPO	18/12/2024
VERIFICACIÓN	Pk2jmUCNT2ZVULXR6LZ4ED5BQV9F2A	PÁG. 1555/2017



**APELLIDOS Y NOMBRE / RAZÓN SOCIAL**

MURUBE TABANERA SANTIAGO

**NIF**

\*\*\*\*1774\*

**EXPEDIENTE**

1251676

**ANUALIDAD DE PAGO**

1ª

**IMPORTES POR ANUALIDAD**

	2023	2024	2025	2026	2027
<b>IMPORTE MÁXIMO SUBVENCIONABLE</b>	6.161,25 €	6.161,25 €	6.161,25 €	6.161,25 €	6.161,25 €
<b>IMPORTE MEDIO DE TRANSFERENCIA (€/ha)</b>	82,15 €	82,15 €	82,15 €	82,15 €	82,15 €

**RESUMEN DE UNIDADES**

Cód	GRUPO DE PAGO	Sup. Dec. Admisible (ha)	Sup. Comprometida (ha)	Sup. ajustada compromiso (1) (ha)	% sobredec.	Sup. Resuelta (ha)	Importe Declarado	Importe Topado	Importe Resuelto	Importe tras sobredec.
428	PASTOS ASOCIADOS A GANADERÍA ECOLÓGICA	209,97		75,00	0,00	75,00	6.161,25	6.161,25	6.161,25	6.161,25
<b>TOTAL</b>		209,97	75,00	75,00		75,00	6.161,25	6.161,25	6.161,25	6.161,25

**APLICACIÓN DE REDUCCIONES Y PENALIZACIONES**

GRUPO DE PAGO	Importe Calculado	Importe prereduc.	Criterios de subvencionabilidad y compromisos	Presentación tardía	Omisión declaración	Condicionidad	IMPORTE (Euros) RESUELTO
PASTOS ASOCIADOS A GANADERÍA	6.161,25	6.161,25	0,00	0,00	0,00	0,00	6.161,25
<b>TOTAL</b>	6.161,25	6.161,25					6.161,25

**RESUMEN DE PAGOS****IMPORTE (Euros)**

	RESUELTO	FEADER	MAPA	CAPADR
PASTOS ASOCIADOS A GANADERÍA ECOLÓGICA - Pago realizado	6.161,25 €	5.237,06 €	604,42 €	319,77 €

**RECINTOS RESUELTOS**

REE	REFERENCIA SIGPAC	CULTIVO DESCRIPCIÓN CULTIVO	S/R G.PAGO	PEND. MEDIA (%)	SUP. DEC. ADMISIBLE (ha)	SUP. COMPROM. (ha)	SUP. AJUSTADA COMPROM. (1) (ha)	SUP. CONV. SIGPAC (ha)	SUP. CERTIF. (ha)	SUP. CAMPO (ha)	SUP. CAMPO DETER. CULT. DECLARADO (ha)	SUP. DEC. REDUCIDA (ha)	SUP. RESUELTA (ha)
5554977	41-013-003-00002-001	62000 PASTOS PERMANENTES DE 5 O MAS AÑOS-SIN VARIEDAD	S 428	34,30	1,00	1,00	1,00		4,01			1,00	1,00
5554980	41-013-003-00002-056	62000 PASTOS PERMANENTES DE 5 O MAS AÑOS-SIN VARIEDAD	S 428	17,40	49,77	49,77	49,77		58,55			49,77	49,77
1700000007063943	41-013-003-00002-044	62000 PASTOS PERMANENTES DE 5 O MAS AÑOS-SIN VARIEDAD	S 428	37,10	95,28	95,28	95,28		211,74			95,28	95,28
1700000007063988	41-013-003-00010-001	62000 PASTOS PERMANENTES DE 5 O MAS AÑOS-SIN VARIEDAD	S 428	7,10	11,83	11,83	11,83		11,83			11,83	11,83
1700000007063992	41-013-003-00010-003	62000 PASTOS PERMANENTES DE 5 O MAS AÑOS-SIN VARIEDAD	S 428	21,10	12,87	12,87	12,87		15,15			12,87	12,87
1700000007063993	41-013-003-00010-003	62000 PASTOS PERMANENTES DE 5 O MAS AÑOS-SIN VARIEDAD	S 428	21,10	9,56	9,56	9,56		11,26			9,56	9,56
1700000007063994	41-013-003-00010-003	62000 PASTOS PERMANENTES DE 5 O MAS AÑOS-SIN VARIEDAD	S 428	21,10	16,49	16,49	16,49		19,41			16,49	16,49
1700000007063995	41-013-003-00010-004	62000 PASTOS PERMANENTES DE 5 O MAS AÑOS-SIN VARIEDAD	S 428	22,50	9,07	9,07	9,07		9,07			9,07	9,07
1700000007063996	41-013-003-00010-003	62000 PASTOS PERMANENTES DE 5 O MAS AÑOS-SIN VARIEDAD	S 428	21,10	2,81	2,81	2,81		3,31			2,81	2,81
1700000007063997	41-013-003-00010-004	62000 PASTOS PERMANENTES DE 5 O MAS AÑOS-SIN VARIEDAD	S 428	22,50	1,29	1,29	1,29		1,29			1,29	1,29

**INCIDENCIAS****INCIDENCIA DESCRIPCIÓN**

100424 Solicita recinto que no está comprometido para la operación.

Ref:5554978 Recinto:41-013-003-00002-00014 Cultivo:62000 PASTOS PERMANENTES DE 5 O MAS AÑOS-SIN VARIEDAD Secano

(1) Superficie declarada admisible ajustada con la superficie comprometida.  
(2) Factor de penalización valorando el alcance para el tipo de compromiso.Puede verificar la integridad de una copia de este documento mediante la lectura del código QR adjunto o mediante el acceso a la dirección <https://ws050.juntadeandalucia.es/verificarFirma> indicando el código de VERIFICACIÓN

FIRMADO POR

RAQUEL MARIA ESPIN CRESPO

18/12/2024

VERIFICACIÓN

Pk2jmUCNT2ZVULXR6LZ4ED5BQV9F2A

PÁG. 1556/2017





**Datos considerados para el Cálculo de la Carga Ganadera mínima y máxima del expediente**

Explotación	Especie	Inscrito en Sipea y Admisible	Ugm Calculada para CG Mínima	Ugm Calculada para CG Máxima
ES410130000500	BOVINA	SI	89,50	89,50
			89,50	89,50

Superficie determinada para Cálculo Carga Ganadera Mínima: 219,98 ha

Superficie determinada para Cálculo Carga Ganadera Máxima: 219,98 ha

Carga Ganadera Mínima Expediente: 0,41 ugm/ha

Carga Ganadera Máxima Expediente: 0,41 ugm/ha

**Recintos Determinados para el Cálculo de Garga Ganadera Mínima**

REF.	REFERENCIA SIGPAC	CULTIVO	DESCRIPCIÓN CULTIVO	S/R	SUP. RESUELTA (ha)
5554977	41-013-003-00002-00001	62000	PASTOS PERMANENTES DE 5 O MAS AÑOS-SIN VARIEDAD	S	1,00
5554980	41-013-003-00002-00056	62000	PASTOS PERMANENTES DE 5 O MAS AÑOS-SIN VARIEDAD	S	49,77
5555009	41-013-004-00004-00004	62000	PASTOS PERMANENTES DE 5 O MAS AÑOS-SIN VARIEDAD	S	2,99
5555010	41-013-004-00004-00005	62000	PASTOS PERMANENTES DE 5 O MAS AÑOS-SIN VARIEDAD	S	2,81
5555011	41-013-004-00004-00006	62000	PASTOS PERMANENTES DE 5 O MAS AÑOS-SIN VARIEDAD	S	4,21
1700000007063943	41-013-003-00002-00044	62000	PASTOS PERMANENTES DE 5 O MAS AÑOS-SIN VARIEDAD	S	95,28
1700000007063988	41-013-003-00010-00001	62000	PASTOS PERMANENTES DE 5 O MAS AÑOS-SIN VARIEDAD	S	11,83
1700000007063992	41-013-003-00010-00003	62000	PASTOS PERMANENTES DE 5 O MAS AÑOS-SIN VARIEDAD	S	12,87
1700000007063993	41-013-003-00010-00003	62000	PASTOS PERMANENTES DE 5 O MAS AÑOS-SIN VARIEDAD	S	9,56
1700000007063994	41-013-003-00010-00003	62000	PASTOS PERMANENTES DE 5 O MAS AÑOS-SIN VARIEDAD	S	16,49
1700000007063995	41-013-003-00010-00004	62000	PASTOS PERMANENTES DE 5 O MAS AÑOS-SIN VARIEDAD	S	9,07
1700000007063996	41-013-003-00010-00003	62000	PASTOS PERMANENTES DE 5 O MAS AÑOS-SIN VARIEDAD	S	2,81
1700000007063997	41-013-003-00010-00004	62000	PASTOS PERMANENTES DE 5 O MAS AÑOS-SIN VARIEDAD	S	1,29

**Recintos Determinados para el Cálculo de Garga Ganadera Máxima**

REF.	REFERENCIA SIGPAC	CULTIVO	DESCRIPCIÓN CULTIVO	S/R	SUP. RESUELTA (ha)
5554977	41-013-003-00002-00001	62000	PASTOS PERMANENTES DE 5 O MAS AÑOS-SIN VARIEDAD	S	1,00
5554978	41-013-003-00002-00014	62000	PASTOS PERMANENTES DE 5 O MAS AÑOS-SIN VARIEDAD	S	0,00
5554980	41-013-003-00002-00056	62000	PASTOS PERMANENTES DE 5 O MAS AÑOS-SIN VARIEDAD	S	49,77
5555009	41-013-004-00004-00004	62000	PASTOS PERMANENTES DE 5 O MAS AÑOS-SIN VARIEDAD	S	2,99
5555010	41-013-004-00004-00005	62000	PASTOS PERMANENTES DE 5 O MAS AÑOS-SIN VARIEDAD	S	2,81
5555011	41-013-004-00004-00006	62000	PASTOS PERMANENTES DE 5 O MAS AÑOS-SIN VARIEDAD	S	4,21
5555012	41-013-004-00004-00021	62000	PASTOS PERMANENTES DE 5 O MAS AÑOS-SIN VARIEDAD	S	0,00
5555015	41-013-004-00004-00031	62000	PASTOS PERMANENTES DE 5 O MAS AÑOS-SIN VARIEDAD	S	0,00
1700000007063943	41-013-003-00002-00044	62000	PASTOS PERMANENTES DE 5 O MAS AÑOS-SIN VARIEDAD	S	95,28
1700000007063988	41-013-003-00010-00001	62000	PASTOS PERMANENTES DE 5 O MAS AÑOS-SIN VARIEDAD	S	11,83
1700000007063992	41-013-003-00010-00003	62000	PASTOS PERMANENTES DE 5 O MAS AÑOS-SIN VARIEDAD	S	12,87
1700000007063993	41-013-003-00010-00003	62000	PASTOS PERMANENTES DE 5 O MAS AÑOS-SIN VARIEDAD	S	9,56
1700000007063994	41-013-003-00010-00003	62000	PASTOS PERMANENTES DE 5 O MAS AÑOS-SIN VARIEDAD	S	16,49
1700000007063995	41-013-003-00010-00004	62000	PASTOS PERMANENTES DE 5 O MAS AÑOS-SIN VARIEDAD	S	9,07

(1) Superficie declarada admisible ajustada con la superficie comprometida.  
(2) Factor de penalización valorando el alcance para el tipo de compromiso.Puede verificar la integridad de una copia de este documento mediante la lectura del código QR adjunto o mediante el acceso a la dirección <https://ws050.juntadeandalucia.es/verificarFirma> indicando el código de VERIFICACIÓN

FIRMADO POR

RAQUEL MARIA ESPIN CRESPO

18/12/2024

VERIFICACIÓN

Pk2jmUCNT2ZVULXR6LZ4ED5BQV9F2A

PÁG. 1557/2017



**Datos considerados para el Cálculo de la Carga Ganadera mínima y máxima del expediente****Recintos Determinados para el Cálculo de Garga Ganadera Máxima**

<u>REF.</u>	<u>REFERENCIA SIGPAC</u>	<u>CULTIVO</u>	<u>DESCRIPCIÓN CULTIVO</u>	<u>S/R</u>	<u>SUP. RESUELTA (ha)</u>
1700000007063996	41-013-003-00010-00003	62000	PASTOS PERMANENTES DE 5 O MAS AÑOS-SIN VARIEDAD	S	2,81
1700000007063997	41-013-003-00010-00004	62000	PASTOS PERMANENTES DE 5 O MAS AÑOS-SIN VARIEDAD	S	1,29

(1) Superficie declarada admisible ajustada con la superficie comprometida.  
(2) Factor de penalización valorando el alcance para el tipo de compromiso.

Puede verificar la integridad de una copia de este documento mediante la lectura del código QR adjunto o mediante el acceso a la dirección <https://ws050.juntadeandalucia.es/verificarFirma> indicando el código de VERIFICACIÓN

FIRMADO POR

RAQUEL MARIA ESPIN CRESPO

18/12/2024

VERIFICACIÓN

Pk2jmUCNT2ZVULXR6LZ4ED5BQV9F2A

PÁG. 1558/2017



**APELLIDOS Y NOMBRE / RAZÓN SOCIAL**

NAVARRETE GARCIA RAFAEL

**NIF**

\*\*\*9091\*

**EXPEDIENTE**

1048339

**ANUALIDAD DE PAGO**

1ª

**IMPORTES POR ANUALIDAD**

	2023	2024	2025	2026	2027
<b>IMPORTE MÁXIMO SUBVENCIONABLE</b>	1.325,21 €	1.325,21 €	1.325,21 €	1.325,21 €	1.325,21 €
<b>IMPORTE MEDIO DE TRANSFERENCIA (€/ha)</b>	349,66 €	349,66 €	349,66 €	349,66 €	349,66 €

**RESUMEN DE UNIDADES**

Cód	GRUPO DE PAGO	Sup. Dec. Admisible (ha)	Sup. Comprometida (ha)	Sup. ajustada compromiso (1) (ha)	% sobredec.	Sup. Resuelta (ha)	Importe Declarado	Importe Topado	Importe Resuelto	Importe tras sobredec.
433	FRUTALES REGADÍO	3,79		3,79	0,00	3,79	1.325,21	1.325,21	1.325,21	1.325,21
<b>TOTAL</b>		3,79	3,79	3,79		3,79	1.325,21	1.325,21	1.325,21	1.325,21

**APLICACIÓN DE REDUCCIONES Y PENALIZACIONES**

GRUPO DE PAGO	Importe Calculado	Importe prereduc.	Criterios de subvencionabilidad y compromisos	Presentación tardía	Omisión declaración	Condicionalidad	IMPORTE (Euros) RESUELTO
FRUTALES REGADÍO	1.325,21	1.325,21	0,00	0,00	0,00	0,00	1.325,21
<b>TOTAL</b>	1.325,21	1.325,21					1.325,21

**RESUMEN DE PAGOS**

	IMPORTE ( Euros )			
	RESUELTO	FEADER	MAPA	CAPADR
FRUTALES REGADÍO - Pago realizado	1.325,21 €	1.126,43 €	130,00 €	68,78 €

**RECINTOS RESUELTOS**

REF.	REFERENCIA SIGPAC	CULTIVO	DESCRIPCIÓN CULTIVO	S/R	G.PAGO	PEND. MEDIA (%)	SUP. DEC. ADMISIBLE (ha)	SUP. COMPROM. (ha)	SUP. AJUSTADA COMPR.(1) (ha)	SUP. CONY. SIGPAC (ha)	SUP. CERTIE (ha)	SUP. CAMPO (ha)	SUP. CAMPO DETER. CULT. DECLARADO (ha)	SUP. DEC. REDUCIDA (ha)	SUP. RESUELTA (ha)
-41475	41-018-008-00118-003	111455	CIRUELOS-BLACK SPLENDOR	R	433	1,10	3,79	3,79	3,79		7,23			3,79	3,79

**INCIDENCIAS****INCIDENCIA DESCRIPCIÓN**

- 75022 No autoriza a que, en caso de la devolución por la entidad financiera (retrocesión bancaria) del pago en la cuenta corriente consignada en la solicitud y que está debidamente registrada en el sistema contable GIRO de la Junta de Andalucía, se proceda al pago en cualquier otra cuenta corriente de la titularidad del solicitante vigente en dicho sistema contable.
- 100421 Recinto declarado por error para una operación de la 6503, que se ha corregido de oficio marcando la operación correcta, de acuerdo con la fecha de inscripción del recinto en la producción ecológica.  
Ref:-41475 Recinto:41-018-008-00118-00003 Cultivo:111455 CIRUELOS-BLACK SPLENDOR Regadío

(1) Superficie declarada admisible ajustada con la superficie comprometida.  
(2) Factor de penalización valorando el alcance para el tipo de compromiso.

Puede verificar la integridad de una copia de este documento mediante la lectura del código QR adjunto o mediante el acceso a la dirección <https://ws050.juntadeandalucia.es/verificarFirma> indicando el código de VERIFICACIÓN

FIRMADO POR

RAQUEL MARIA ESPIN CRESPO

18/12/2024

VERIFICACIÓN

Pk2jmUCNT2ZVULXR6LZ4ED5BQV9F2A

PÁG. 1559/2017



**APELLIDOS Y NOMBRE / RAZÓN SOCIAL**

NAVARRO ARTEAGA MARIA CARMEN

**NIF**

\*\*\*\*1479\*

**EXPEDIENTE**

1213192

**ANUALIDAD DE PAGO**

1ª

**IMPORTES POR ANUALIDAD**

	2023	2024	2025	2026	2027
IMPORTE MÁXIMO SUBVENCIONABLE	1.142,82 €	1.142,82 €	1.142,82 €	1.142,82 €	1.142,82 €
IMPORTE MEDIO DE TRANSFERENCIA (€/ha)	247,90 €	247,90 €	247,90 €	247,90 €	247,90 €

**RESUMEN DE UNIDADES**

Cód	GRUPO DE PAGO	Sup. Dec. Admisible (ha)	Sup. Comprometida (ha)	Sup. ajustada compromiso (1) (ha)	% sobredec.	Sup. Resuelta (ha)	Importe Declarado	Importe Topado	Importe Resuelto	Importe tras sobredec.
429	OLIVAR	4,61		4,61	0,00	4,61	1.142,82	1.142,82	1.142,82	1.142,82
<b>TOTAL</b>		4,61	4,61	4,61		4,61	1.142,82	1.142,82	1.142,82	1.142,82

**APLICACIÓN DE REDUCCIONES Y PENALIZACIONES**

GRUPO DE PAGO	Importe Calculado	Importe prereduc.	Criterios de subvencionabilidad y compromisos	Presentación tardía	Omisión declaración	Condicionalidad	IMPORTE (Euros) RESUELTO
OLIVAR	1.142,82	1.142,82	0,00	0,00	0,00	0,00	1.142,82
<b>TOTAL</b>	1.142,82	1.142,82					1.142,82

**RESUMEN DE PAGOS****IMPORTE ( Euros )**

	RESUELTO	FEADER	MAPA	CAPADR
OLIVAR - Pago realizado	1.142,82 €	971,40 €	112,11 €	59,31 €

**RECINTOS RESUELTOS**

REF.	REFERENCIA SIGPAC	CULTIVO	DESCRIPCIÓN CULTIVO	S/R G.PAGO	PEND. MEDIA (%)	SUP. DEC. ADMISIBLE (ha)	SUP. COMPROM. (ha)	SUP. AJUSTADA COMPR.(1) (ha)	SUP. CONV. SIGPAC (ha)	SUP. CERTIE (ha)	SUP. CAMPO (ha)	SUP. CAMPO DETER. CULT. DECLARADO (ha)	SUP. DEC. REDUCIDA (ha)	SUP. RESUELTA (ha)
1700000007045158	41-033-047-00001-005	101010	OLIVAR-PICUAL	S	429	22,90	0,31	0,31	0,31	0,31			0,31	0,31
1700000007045159	41-033-047-00001-022	101010	OLIVAR-PICUAL	S	429	26,50	0,59	0,59	0,59	0,59			0,59	0,59
1700000007045163	41-033-047-00001-013	101010	OLIVAR-PICUAL	S	429	30,30	0,57	0,57	0,57	0,57			0,57	0,57
1700000007045164	41-033-047-00001-012	101010	OLIVAR-PICUAL	S	429	26,80	3,14	3,14	3,14	3,14			3,14	3,14

(1) Superficie declarada admisible ajustada con la superficie comprometida.  
(2) Factor de penalización valorando el alcance para el tipo de compromiso.Puede verificar la integridad de una copia de este documento mediante la lectura del código QR adjunto o mediante el acceso a la dirección <https://ws050.juntadeandalucia.es/verificarFirma> indicando el código de VERIFICACIÓN

FIRMADO POR

RAQUEL MARIA ESPIN CRESPO

18/12/2024

VERIFICACIÓN

Pk2jmUCNT2ZVULXR6LZ4ED5BQV9F2A

PÁG. 1560/2017



**APELLIDOS Y NOMBRE / RAZÓN SOCIAL**

NAVARRO ARTEAGA, S.C.

NIF

\*\*\*\*1820\*

EXPEDIENTE

1233655

ANUALIDAD DE PAGO

1ª

**IMPORTE POR ANUALIDAD**

	2023	2024	2025	2026	2027
IMPORTE MÁXIMO SUBVENCIONABLE	6.161,25 €	6.161,25 €	6.161,25 €	6.161,25 €	6.161,25 €
IMPORTE MEDIO DE TRANSFERENCIA (€/ha)	82,15 €	82,15 €	82,15 €	82,15 €	82,15 €

**RESUMEN DE UNIDADES**

Cód	GRUPO DE PAGO	Sup. Dec. Admisible (ha)	Sup. Comprometida (ha)	Sup. ajustada compromiso (1) (ha)	% sobredec.	Sup. Resuelta (ha)	Importe Declarado	Importe Topado	Importe Resuelto	Importe tras sobredec.
428	PASTOS ASOCIADOS A GANADERÍA ECOLÓGICA	237,94		75,00	0,00	75,00	6.161,25	6.161,25	6.161,25	6.161,25
<b>TOTAL</b>		237,94	75,00	75,00		75,00	6.161,25	6.161,25	6.161,25	6.161,25

**APLICACIÓN DE REDUCCIONES Y PENALIZACIONES**

GRUPO DE PAGO	Importe Calculado	Importe prerreduc.	Criterios de subvencionabilidad y compromisos	Presentación tardía	Omisión declaración	Condicionidad	IMPORTE (Euros) RESUELTO
PASTOS ASOCIADOS A GANADERÍA	6.161,25	6.161,25	0,00	0,00	0,00	0,00	6.161,25
<b>TOTAL</b>	6.161,25	6.161,25					6.161,25

**RESUMEN DE PAGOS**

IMPORTE (Euros)

	RESUELTO	FEADER	MAPA	CAPADR
PASTOS ASOCIADOS A GANADERÍA ECOLÓGICA - Pago realizado	6.161,25 €	5.237,06 €	604,42 €	319,77 €

**RECINTOS RESUELTOS**

REE	REFERENCIA SIGPAC	CULTIVO	DESCRIPCIÓN CULTIVO	S/R G.PAGO	PEND. MEDIA (%)	SUP. DEC. ADMISIBLE (ha)	SUP. COMPROM. (ha)	SUP. AJUSTADA COMPROM. (1) (ha)	SUP. CONV. SIGPAC (ha)	SUP. CERTIF. (ha)	SUP. CAMPO (ha)	SUP. CAMPO DETER. CULT. DECLARADO (ha)	SUP. DEC. REDUCIDA (ha)	SUP. RESUELTA (ha)
4230355	41-033-042-00006-031	62000	PASTOS PERMANENTES DE 5 O MAS AÑOS-SIN VARIEDAD	S 428	19,00	55,19	55,19	55,19		55,19	55,19	55,19	55,19	55,19
4230443	41-033-041-00001-009	62000	PASTOS PERMANENTES DE 5 O MAS AÑOS-SIN VARIEDAD	S 428	8,20	20,40	20,40	20,40		20,40	20,40	20,40	20,40	20,40
4230451	41-033-042-00004-008	62000	PASTOS PERMANENTES DE 5 O MAS AÑOS-SIN VARIEDAD	S 428	15,10	79,24	79,24	79,24		79,24	79,24	79,24	79,24	79,24
5316284	41-033-042-00006-052	62000	PASTOS PERMANENTES DE 5 O MAS AÑOS-SIN VARIEDAD	S 428	18,80	1,86	1,86	1,86		2,48				1,86
170000006331373	41-033-040-00001-002	62000	PASTOS PERMANENTES DE 5 O MAS AÑOS-SIN VARIEDAD	S 428	18,00	42,60	42,60	42,60		42,60	42,60	42,60	42,60	42,60
170000006331374	41-033-041-00001-006	62000	PASTOS PERMANENTES DE 5 O MAS AÑOS-SIN VARIEDAD	S 428	17,70	12,95	12,95	12,95		12,95	12,95	12,95	12,95	12,95
170000006331378	41-033-042-00004-006	62000	PASTOS PERMANENTES DE 5 O MAS AÑOS-SIN VARIEDAD	S 428	9,40	25,70	25,70	25,70		25,70	25,70	25,70	25,70	25,70

**INCIDENCIAS****INCIDENCIA DESCRIPCIÓN**

- 242 Recinto pendiente de acreditación de titularidad.  
Ref:170000006331376 Recinto:41-033-042-00005-00031 Cultivo:62000 PASTOS PERMANENTES DE 5 O MAS AÑOS-SIN VARIEDAD Secano
- 100407 Explotación solicitada no forma parte de ningún organismo de control autorizado para la producción ecológica en Andalucía o fecha de inscripción posterior al plazo establecido ( Anexo I. Criterios de Subvencionabilidad. Orden 28 de marzo de 2023 ).  
Explotación:ES410330000115 Especie:PORCINO
- 100411 Recinto no admisible por no estar asociado en SIGGAN a una explotación ganadera ( Artículo 10 de la Orden de 28 de marzo de 2023 ).  
Ref:4230510 Recinto:41-033-041-00001-00003 Cultivo:62000 PASTOS PERMANENTES DE 5 O MAS AÑOS-SIN VARIEDAD Secano  
Ref:5316253 Recinto:41-033-041-00001-00005 Cultivo:63000 PASTOS DE MENOS DE 5 AÑOS-SIN VARIEDAD Secano
- 100424 Solicita recinto que no está comprometido para la operación.  
Ref:4230510 Recinto:41-033-041-00001-00003 Cultivo:62000 PASTOS PERMANENTES DE 5 O MAS AÑOS-SIN VARIEDAD Secano  
Ref:5316253 Recinto:41-033-041-00001-00005 Cultivo:63000 PASTOS DE MENOS DE 5 AÑOS-SIN VARIEDAD Secano  
Ref:170000006331376 Recinto:41-033-042-00005-00031 Cultivo:62000 PASTOS PERMANENTES DE 5 O MAS AÑOS-SIN VARIEDAD Secano

(1) Superficie declarada admisible ajustada con la superficie comprometida.  
(2) Factor de penalización valorando el alcance para el tipo de compromiso.

Puede verificar la integridad de una copia de este documento mediante la lectura del código QR adjunto o mediante el acceso a la dirección <https://ws050.juntadeandalucia.es/verificarFirma> indicando el código de VERIFICACIÓN

FIRMADO POR

RAQUEL MARIA ESPIN CRESPO

18/12/2024

VERIFICACIÓN

Pk2jmUCNT2ZVULXR6LZ4ED5BQV9F2A

PÁG. 1561/2017



**Datos considerados para el Cálculo de la Carga Ganadera mínima y máxima del expediente**

Explotación	Especie	Inscrito en Sipea y Admisible	Ugm Calculada para CG Mínima	Ugm Calculada para CG Máxima
ES410330000115	OVINA	SI	32,32	32,32
ES410330000115	PORCINO	NO	0,00	14,77
			32,32	47,09

Superficie determinada para Cálculo Carga Ganadera Mínima: 247,20 ha

Superficie determinada para Cálculo Carga Ganadera Máxima: 247,20 ha

Carga Ganadera Mínima Expediente: 0,13 ugm/ha

Carga Ganadera Máxima Expediente: 0,19 ugm/ha

Los importes del Grupo de Pago de pastos de este expediente han sido ajustados por no llegar a la carga ganadera mínima de 0,3

**Recintos Determinados para el Cálculo de Garga Ganadera Mínima**

REF.	REFERENCIA SIGPAC	CULTIVO	DESCRIPCIÓN CULTIVO	S/R	SUP. RESUELTA (ha)
4230355	41-033-042-00006-00031	62000	PASTOS PERMANENTES DE 5 O MAS AÑOS-SIN VARIEDAD	S	55,19
4230443	41-033-041-00001-00009	62000	PASTOS PERMANENTES DE 5 O MAS AÑOS-SIN VARIEDAD	S	20,40
4230451	41-033-042-00004-00008	62000	PASTOS PERMANENTES DE 5 O MAS AÑOS-SIN VARIEDAD	S	79,24
4230510	41-033-041-00001-00003	62000	PASTOS PERMANENTES DE 5 O MAS AÑOS-SIN VARIEDAD	S	5,68
5316253	41-033-041-00001-00005	63000	PASTOS DE MENOS DE 5 AÑOS-SIN VARIEDAD	S	0,25
5316284	41-033-042-00006-00052	62000	PASTOS PERMANENTES DE 5 O MAS AÑOS-SIN VARIEDAD	S	1,86
1700000006331373	41-033-040-00001-00002	62000	PASTOS PERMANENTES DE 5 O MAS AÑOS-SIN VARIEDAD	S	42,60
1700000006331374	41-033-041-00001-00006	62000	PASTOS PERMANENTES DE 5 O MAS AÑOS-SIN VARIEDAD	S	12,95
1700000006331376	41-033-042-00005-00031	62000	PASTOS PERMANENTES DE 5 O MAS AÑOS-SIN VARIEDAD	S	3,33
1700000006331378	41-033-042-00004-00006	62000	PASTOS PERMANENTES DE 5 O MAS AÑOS-SIN VARIEDAD	S	25,70

**Recintos Determinados para el Cálculo de Garga Ganadera Máxima**

REF.	REFERENCIA SIGPAC	CULTIVO	DESCRIPCIÓN CULTIVO	S/R	SUP. RESUELTA (ha)
4230355	41-033-042-00006-00031	62000	PASTOS PERMANENTES DE 5 O MAS AÑOS-SIN VARIEDAD	S	55,19
4230443	41-033-041-00001-00009	62000	PASTOS PERMANENTES DE 5 O MAS AÑOS-SIN VARIEDAD	S	20,40
4230451	41-033-042-00004-00008	62000	PASTOS PERMANENTES DE 5 O MAS AÑOS-SIN VARIEDAD	S	79,24
4230510	41-033-041-00001-00003	62000	PASTOS PERMANENTES DE 5 O MAS AÑOS-SIN VARIEDAD	S	5,68
5316253	41-033-041-00001-00005	63000	PASTOS DE MENOS DE 5 AÑOS-SIN VARIEDAD	S	0,25
5316284	41-033-042-00006-00052	62000	PASTOS PERMANENTES DE 5 O MAS AÑOS-SIN VARIEDAD	S	1,86
1700000006331373	41-033-040-00001-00002	62000	PASTOS PERMANENTES DE 5 O MAS AÑOS-SIN VARIEDAD	S	42,60
1700000006331374	41-033-041-00001-00006	62000	PASTOS PERMANENTES DE 5 O MAS AÑOS-SIN VARIEDAD	S	12,95
1700000006331376	41-033-042-00005-00031	62000	PASTOS PERMANENTES DE 5 O MAS AÑOS-SIN VARIEDAD	S	3,33
1700000006331378	41-033-042-00004-00006	62000	PASTOS PERMANENTES DE 5 O MAS AÑOS-SIN VARIEDAD	S	25,70

**Incidencias de carga ganadera****INCIDENCIA DESCRIPCIÓN**

100407 Explotación solicitada no forma parte de ningún organismo de control autorizado para la producción ecológica en Andalucía o fecha de inscripción posterior al plazo establecido ( Anexo I. Criterios de Subvencionabilidad. Orden 28 de marzo de 2023 ).  
Explotación:ES410330000115 Especie:PORCINO

(1) Superficie declarada admisible ajustada con la superficie comprometida.  
(2) Factor de penalización valorando el alcance para el tipo de compromiso.

Puede verificar la integridad de una copia de este documento mediante la lectura del código QR adjunto o mediante el acceso a la dirección <https://ws050.juntadeandalucia.es/verificarFirma> indicando el código de VERIFICACIÓN

FIRMADO POR

RAQUEL MARIA ESPIN CRESPO

18/12/2024

VERIFICACIÓN

Pk2jmUCNT2ZVULXR6LZ4ED5BQV9F2A

PÁG. 1562/2017



**APELLIDOS Y NOMBRE / RAZÓN SOCIAL**

NAVARRO MURILLO MIGUEL ANGEL

**NIF**

\*\*\*2979\*

**EXPEDIENTE**

1090463

**ANUALIDAD DE PAGO**

1ª

**IMPORTES POR ANUALIDAD**

	2023	2024	2025	2026	2027
<b>IMPORTE MÁXIMO SUBVENCIONABLE</b>	1.859,25 €	1.859,25 €	1.859,25 €	1.859,25 €	1.859,25 €
<b>IMPORTE MEDIO DE TRANSFERENCIA (€/ha)</b>	247,90 €	247,90 €	247,90 €	247,90 €	247,90 €

**RESUMEN DE UNIDADES**

Cód	GRUPO DE PAGO	Sup. Dec. Admisible (ha)	Sup. Comprometida (ha)	Sup. ajustada compromiso (1) (ha)	% sobredec.	Sup. Resuelta (ha)	Importe Declarado	Importe Topado	Importe Resuelto	Importe tras sobredec.
429	OLIVAR	7,85		7,50	0,00	7,50	1.859,25	1.859,25	1.859,25	1.859,25
<b>TOTAL</b>		7,85	7,50	7,50		7,50	1.859,25	1.859,25	1.859,25	1.859,25

**APLICACIÓN DE REDUCCIONES Y PENALIZACIONES**

GRUPO DE PAGO	Importe Calculado	Importe prereduc.	Criterios de subvencionabilidad y compromisos	Presentación tardía	Omisión declaración	Condicionalidad	IMPORTE (Euros) RESUELTO
OLIVAR	1.859,25	1.859,25	0,00	0,00	0,00	0,00	1.859,25
<b>TOTAL</b>	1.859,25	1.859,25					1.859,25

**RESUMEN DE PAGOS****IMPORTE ( Euros )**

	RESUELTO	FEADER	MAPA	CAPADR
OLIVAR - Pago realizado	1.859,25 €	1.580,36 €	182,39 €	96,50 €

**RECINTOS RESUELTOS**

REF.	REFERENCIA SIGPAC	CULTIVO	DESCRIPCIÓN CULTIVO	S/R G.PAGO	PEND. MEDIA (%)	SUP. DEC. ADMISIBLE (ha)	SUP. COMPROM. (ha)	SUP. AJUSTADA COMPR.(1) (ha)	SUP. CONV. SIGPAC (ha)	SUP. CERTIE (ha)	SUP. CAMPO (ha)	SUP. CAMPO DETER. CULT. DECLARADO (ha)	SUP. DEC. REDUCIDA (ha)	SUP. RESUELTA (ha)
1700000005582893	41-073-003-00025-002	101268	OLIVAR-PICO LIMON	S	429	7,20	5,74	5,74	5,74	5,74			5,74	5,74
1700000005582897	41-073-013-00004-009	101268	OLIVAR-PICO LIMON	S	429	5,70	0,39	0,04	0,04	0,04			0,04	0,04
1700000005582898	41-073-005-00003-002	101268	OLIVAR-PICO LIMON	S	429	23,10	1,09	1,09	1,09	1,09			1,09	1,09
1700000005582899	41-073-005-00004-002	101268	OLIVAR-PICO LIMON	S	429	19,30	0,63	0,63	0,63	0,63			0,63	0,63

(1) Superficie declarada admisible ajustada con la superficie comprometida.  
(2) Factor de penalización valorando el alcance para el tipo de compromiso.

Puede verificar la integridad de una copia de este documento mediante la lectura del código QR adjunto o mediante el acceso a la dirección <https://ws050.juntadeandalucia.es/verificarFirma> indicando el código de VERIFICACIÓN

FIRMADO POR

RAQUEL MARIA ESPIN CRESPO

18/12/2024

VERIFICACIÓN

Pk2jmUCNT2ZVULXR6LZ4ED5BQV9F2A

PÁG. 1563/2017



**APELLIDOS Y NOMBRE / RAZÓN SOCIAL**

NAVARRO NAVARRO JUAN MANUEL

**NIF**

\*\*\*4619\*

**EXPEDIENTE**

1210597

**ANUALIDAD DE PAGO**

1ª

**IMPORTES POR ANUALIDAD**

	2023	2024	2025	2026	2027
<b>IMPORTE MÁXIMO SUBVENCIONABLE</b>	1.132,90 €	1.132,90 €	1.132,90 €	1.132,90 €	1.132,90 €
<b>IMPORTE MEDIO DE TRANSFERENCIA (€/ha)</b>	247,90 €	247,90 €	247,90 €	247,90 €	247,90 €

**RESUMEN DE UNIDADES**

Cód	GRUPO DE PAGO	Sup. Dec. Admisible (ha)	Sup. Comprometida (ha)	Sup. ajustada compromiso (1) (ha)	% sobredec.	Sup. Resuelta (ha)	Importe Declarado	Importe Topado	Importe Resuelto	Importe tras sobredec.
429	OLIVAR	4,57		4,57	0,00	4,57	1.132,90	1.132,90	1.132,90	1.132,90
<b>TOTAL</b>		4,57	4,57	4,57		4,57	1.132,90	1.132,90	1.132,90	1.132,90

**APLICACIÓN DE REDUCCIONES Y PENALIZACIONES**

GRUPO DE PAGO	Importe Calculado	Importe prereduc.	Criterios de subvencionabilidad y compromisos	Presentación tardía	Omisión declaración	Condicionalidad	IMPORTE (Euros) RESUELTO
OLIVAR	1.132,90	1.132,90	0,00	0,00	0,00	0,00	1.132,90
<b>TOTAL</b>	1.132,90	1.132,90					1.132,90

**RESUMEN DE PAGOS****IMPORTE ( Euros )**

	RESUELTO	FEADER	MAPA	CAPADR
OLIVAR - Pago realizado	1.132,90 €	962,97 €	111,14 €	58,79 €

**RECINTOS RESUELTOS**

REF.	REFERENCIA SIGPAC	CULTIVO DESCRIPCIÓN CULTIVO	S/R G.PAGO	PEND. MEDIA (%)	SUP. DEC. ADMISIBLE (ha)	SUP. COMPROM. (ha)	SUP. AJUSTADA COMPR.(1) (ha)	SUP. CONY. SIGPAC (ha)	SUP. CERTIE (ha)	SUP. CAMPO (ha)	SUP. CAMPO DETER. CULT. DECLARADO (ha)	SUP. DEC. REDUCIDA (ha)	SUP. RESUELTA (ha)
-977605	41-073-004-00040-004	101195 OLIVAR-LECHIN DE SEVILLA	S 429	16,40	0,37	0,37	0,37		0,37			0,37	0,37
-977604	41-073-004-00038-011	101195 OLIVAR-LECHIN DE SEVILLA	S 429	10,40	0,51	0,51	0,51		0,51			0,51	0,51
1700000005389823	41-073-004-00038-003	101195 OLIVAR-LECHIN DE SEVILLA	S 429	10,90	1,31	1,31	1,31		1,31			1,31	1,31
1700000005389824	41-073-004-00039-001	101195 OLIVAR-LECHIN DE SEVILLA	S 429	14,60	1,34	1,34	1,34		1,34			1,34	1,34
1700000005389825	41-073-004-00040-002	101195 OLIVAR-LECHIN DE SEVILLA	S 429	8,90	0,60	0,60	0,60		0,60			0,60	0,60
1700000005389826	41-073-004-00042-001	101195 OLIVAR-LECHIN DE SEVILLA	S 429	5,40	0,44	0,44	0,44		0,44			0,44	0,44

(1) Superficie declarada admisible ajustada con la superficie comprometida.  
(2) Factor de penalización valorando el alcance para el tipo de compromiso.Puede verificar la integridad de una copia de este documento mediante la lectura del código QR adjunto o mediante el acceso a la dirección <https://ws050.juntadeandalucia.es/verificarFirma> indicando el código de VERIFICACIÓN

FIRMADO POR

RAQUEL MARIA ESPIN CRESPO

18/12/2024

VERIFICACIÓN

Pk2jmUCNT2ZVULXR6LZ4ED5BQV9F2A

PÁG. 1564/2017







<u>APELLIDOS Y NOMBRE / RAZÓN SOCIAL</u>	<u>NIF</u>	<u>EXPEDIENTE</u>	<u>ANUALIDAD DE PAGO</u>		
NAVARRO ROMERO MARIA ROSA	***6504*	1008824	1ª		
<b>IMPORTES POR ANUALIDAD</b>					
	<b>2023</b>	<b>2024</b>	<b>2025</b>	<b>2026</b>	<b>2027</b>
<b>IMPORTE MÁXIMO SUBVENCIONABLE</b>	9.916,00 €	9.916,00 €	9.916,00 €	9.916,00 €	9.916,00 €
<b>IMPORTE MEDIO DE TRANSFERENCIA (€/ha)</b>	247,90 €	247,90 €	247,90 €	247,90 €	247,90 €

<u>RESUMEN DE UNIDADES</u>		<u>Sup. Dec. Admisible (ha)</u>	<u>Sup. Comprometida (ha)</u>	<u>Sup. ajustada compromiso (1) (ha)</u>	<u>% sobredec.</u>	<u>Sup. Resuelta (ha)</u>	<u>Importe Declarado</u>	<u>Importe Topado</u>	<u>Importe Resuelto</u>	<u>Importe tras sobredec.</u>
<b>Cód</b>	<b>GRUPO DE PAGO</b>									
429	OLIVAR	45,97		40,00	0,00	40,00	9.916,00	9.916,00	9.916,00	9.916,00
<b>TOTAL</b>		45,97	40,00	40,00		40,00	9.916,00	9.916,00	9.916,00	9.916,00

**APLICACIÓN DE REDUCCIONES Y PENALIZACIONES**

<u>GRUPO DE PAGO</u>	<u>Importe Calculado</u>	<u>Importe prereduc.</u>	<u>Sup. Dec. Admisible (ha)</u>	<u>Sup. Comprometida (ha)</u>	<u>Sup. ajustada compromiso (1) (ha)</u>	<u>% sobredec.</u>	<u>Presentación tardía</u>	<u>Omisión declaración</u>	<u>Condicionalidad</u>	<u>Importe Resuelto (Euros)</u>
<b>OLIVAR</b>	9.916,00	9.916,00	45,97	40,00	40,00	0,00	0,00	0,00	0,00	9.916,00
<b>TOTAL</b>	9.916,00	9.916,00								9.916,00

**RESUMEN DE PAGOS**

	<u>IMPORTE ( Euros )</u>			
	<u>RESUELTO</u>	<u>FEADER</u>	<u>MAPA</u>	<u>CAPADR</u>
OLIVAR - Pago realizado	9.916,00 €	8.428,60 €	972,76 €	514,64 €

**RECINTOS RESUELTOS**

<u>REF.</u>	<u>REFERENCIA SIGPAC</u>	<u>CULTIVO</u>	<u>DESCRIPCIÓN CULTIVO</u>	<u>S/R G.PAGO</u>	<u>PEND. MEDIA (%)</u>	<u>SUP. DEC. ADMISIBLE (ha)</u>	<u>SUP. COMPROM. (ha)</u>	<u>SUP. AJUSTADA COMPROM. (1) (ha)</u>	<u>SUP. CONY. SIGPAC (ha)</u>	<u>SUP. CERTIE (ha)</u>	<u>SUP. CAMPO (ha)</u>	<u>SUP. CAMPO DETER. CULT. DECLARADO (ha)</u>	<u>SUP. DEC. REDUCIDA (ha)</u>	<u>SUP. RESUELTA (ha)</u>
1700000003497316	41-033-022-00010-006	101195	OLIVAR-LECHIN DE SEVILLA	S 429	9,40	0,44	0,44	0,44	0,44	0,44			0,44	0,44
1700000003497317	41-033-022-00010-002	101195	OLIVAR-LECHIN DE SEVILLA	S 429	7,40	0,01	0,01	0,01	0,01	0,01			0,01	0,01
1700000003497318	41-006-004-00003-001	101010	OLIVAR-PICUAL	S 429	5,10	2,71	2,71	2,71	2,71	2,71			2,71	2,71
1700000003497320	41-006-002-00027-003	101010	OLIVAR-PICUAL	S 429	3,00	0,26	0,26	0,26	0,26	0,26			0,26	0,26
1700000003497321	41-033-022-00010-007	101195	OLIVAR-LECHIN DE SEVILLA	S 429	17,70	42,55	42,55	42,55	42,55	42,55			42,55	42,55

(1) Superficie declarada admisible ajustada con la superficie comprometida.  
(2) Factor de penalización valorando el alcance para el tipo de compromiso.

Puede verificar la integridad de una copia de este documento mediante la lectura del código QR adjunto o mediante el acceso a la dirección <https://ws050.juntadeandalucia.es/verificarFirma> indicando el código de VERIFICACIÓN

FIRMADO POR

RAQUEL MARIA ESPIN CRESPO

18/12/2024

VERIFICACIÓN

Pk2jmUCNT2ZVULXR6LZ4ED5BQV9F2A

PÁG. 1565/2017



**APELLIDOS Y NOMBRE / RAZÓN SOCIAL**

NEVADO BIO PRODUCE, S.L.

**NIF**

\*\*\*9547\*

**EXPEDIENTE**

1264309

**ANUALIDAD DE PAGO**

1ª

**IMPORTES POR ANUALIDAD**

	2023	2024	2025	2026	2027
<b>IMPORTE MÁXIMO SUBVENCIONABLE</b>	2.418,72 €	2.418,72 €	2.418,72 €	2.418,72 €	2.418,72 €
<b>IMPORTE MEDIO DE TRANSFERENCIA (€/ha)</b>	151,17 €	151,17 €	151,17 €	151,17 €	151,17 €

**RESUMEN DE UNIDADES**

Cód	GRUPO DE PAGO	Sup. Dec. Admisible (ha)	Sup. Comprometida (ha)	Sup. ajustada compromiso (1) (ha)	% sobredec.	Sup. Resuelta (ha)	Importe Declarado	Importe Topado	Importe Resuelto	Importe tras sobredec.
426	HERBÁCEOS	26,60		16,00	0,00	16,00	2.418,72	2.418,72	2.418,72	2.418,72
<b>TOTAL</b>		26,60	16,00	16,00		16,00	2.418,72	2.418,72	2.418,72	2.418,72

**APLICACIÓN DE REDUCCIONES Y PENALIZACIONES**

GRUPO DE PAGO	Importe Calculado	Importe prereduc.	Criterios de subvencionabilidad y compromisos	Presentación tardía	Omisión declaración	Condicionalidad	IMPORTE (Euros) RESUELTO
HERBÁCEOS	2.418,72	2.418,72	0,00	0,00	0,00	0,00	2.418,72
<b>TOTAL</b>	2.418,72	2.418,72					2.418,72

**RESUMEN DE PAGOS****IMPORTE ( Euros )**

	RESUELTO	FEADER	MAPA	CAPADR
HERBÁCEOS - Pago realizado	2.418,72 €	2.055,91 €	237,28 €	125,53 €

**RECINTOS RESUELTOS**

REF.	REFERENCIA SIGPAC	CULTIVO	DESCRIPCIÓN CULTIVO	S/R	G.PAGO	PEND. MEDIA (%)	SUP. DEC. ADMISIBLE (ha)	SUP. COMPROM. (ha)	SUP. AJUSTADA COMPR.(1) (ha)	SUP. CONY. SIGPAC (ha)	SUP. CERTIE (ha)	SUP. CAMPO (ha)	SUP. CAMPO DETER. CULT. DECLARADO (ha)	SUP. DEC. REDUCIDA (ha)	SUP. RESUELTA (ha)
-1627893	41-012-014-00003-021	99033	PATATA-MONALISA	R	426	1,40	26,60	16,00	16,00		16,00			16,00	16,00

(1) Superficie declarada admisible ajustada con la superficie comprometida.  
(2) Factor de penalización valorando el alcance para el tipo de compromiso.

Puede verificar la integridad de una copia de este documento mediante la lectura del código QR adjunto o mediante el acceso a la dirección <https://ws050.juntadeandalucia.es/verificarFirma> indicando el código de VERIFICACIÓN

FIRMADO POR

RAQUEL MARIA ESPIN CRESPO

18/12/2024

VERIFICACIÓN

Pk2jmUCNT2ZVULXR6LZ4ED5BQV9F2A

PÁG. 1566/2017



**APELLIDOS Y NOMBRE / RAZÓN SOCIAL**

N.S.V.ALVANERA S.L.

NIF  
\*\*\*8689\*EXPEDIENTE  
1230373ANUALIDAD  
DE PAGO  
1ª**IMPORTES POR ANUALIDAD**

	2023	2024	2025	2026	2027
IMPORTE MÁXIMO SUBVENCIONABLE	9.916,00 €	9.916,00 €	9.916,00 €	9.916,00 €	9.916,00 €
IMPORTE MEDIO DE TRANSFERENCIA (€/ha)	247,90 €	247,90 €	247,90 €	247,90 €	247,90 €

**RESUMEN DE UNIDADES**

Cód	GRUPO DE PAGO	Sup. Dec. Admisible (ha)	Sup. Comprometida (ha)	Sup. ajustada compromiso (1) (ha)	% sobredec.	Sup. Resuelta (ha)	Importe Declarado	Importe Topado	Importe Resuelto	Importe tras sobredec.
429	OLIVAR	180,45		40,00	0,00	40,00	9.916,00	9.916,00	9.916,00	9.916,00
<b>TOTAL</b>		180,45	40,00	40,00		40,00	9.916,00	9.916,00	9.916,00	9.916,00

**APLICACIÓN DE REDUCCIONES Y PENALIZACIONES**

GRUPO DE PAGO	Importe Calculado	Importe prereduc.	Criterios de subvencionabilidad y compromisos	Presentación tardía	Omisión declaración	Condicionalidad	IMPORTE (Euros) RESUELTO
OLIVAR	9.916,00	9.916,00	0,00	0,00	0,00	0,00	9.916,00
<b>TOTAL</b>	9.916,00	9.916,00					9.916,00

**RESUMEN DE PAGOS****IMPORTE ( Euros )**

	RESUELTO	FEADER	MAPA	CAPADR
OLIVAR - Pago realizado	9.916,00 €	8.428,60 €	972,76 €	514,64 €

**RECINTOS RESUELTOS**

REF.	REFERENCIA SIGPAC	CULTIVO DESCRIPCIÓN CULTIVO	S/R G.PAGO	PEND. MEDIA (%)	SUP. ADMISIBLE (ha)	SUP. COMPROM. (ha)	SUP. AJUSTADA COMPR.(1) (ha)	SUP. CONY. SIGPAC (ha)	SUP. CERTIE (ha)	SUP. CAMPO (ha)	SUP. CAMPO DETER. CULT. DECLARADO (ha)	SUP. REDUCIDA (ha)	SUP. RESUELTA (ha)
-1526440	41-099-014-00001-002	101195 OLIVAR-LECHIN DE SEVILLA	S 429	12,30	0,11	0,11	0,11	0,11	0,11			0,11	0,11
-1526439	41-099-014-00001-002	101195 OLIVAR-LECHIN DE SEVILLA	S 429	12,30	0,19	0,19	0,19	0,19	0,20			0,19	0,19
-1526435	41-023-008-00020-001	101195 OLIVAR-LECHIN DE SEVILLA	S 429	10,80	0,06	0,06	0,06	0,06	0,06			0,06	0,06
1700000006736609	41-099-016-00001-012	101195 OLIVAR-LECHIN DE SEVILLA	S 429	14,00	36,70	36,70	36,70	36,70	36,70			36,70	36,70
1700000006736611	41-099-016-00001-010	101195 OLIVAR-LECHIN DE SEVILLA	S 429	16,50	17,37	17,37	17,37	17,37	17,37			17,37	17,37
1700000006736612	41-099-016-00001-009	101010 OLIVAR-PICUAL	S 429	7,80	15,98	15,93	15,93	15,93	15,99			15,93	15,93
1700000006736613	41-099-016-00001-009	101195 OLIVAR-LECHIN DE SEVILLA	S 429	7,80	1,90	1,88	1,88	1,88	1,89			1,88	1,88
1700000006736637	41-023-008-00020-001	101195 OLIVAR-LECHIN DE SEVILLA	S 429	10,80	7,26	7,26	7,26	7,26	7,26			7,26	7,26
1700000006736647	41-099-015-00003-002	101195 OLIVAR-LECHIN DE SEVILLA	S 429	14,10	34,31	34,31	34,31	34,31	34,31			34,31	34,31
1700000006736693	41-099-016-00001-129	101195 OLIVAR-LECHIN DE SEVILLA	S 429	13,10	1,24	1,24	1,24	1,24	1,24			1,24	1,24
1700000006736699	41-099-017-00018-003	101195 OLIVAR-LECHIN DE SEVILLA	S 429	11,90	4,31	4,31	4,31	4,31	4,31			4,31	4,31
1700000006736700	41-099-014-00001-001	101195 OLIVAR-LECHIN DE SEVILLA	S 429	1,70	0,31	0,31	0,31	0,31	0,31			0,31	0,31
1700000006736705	41-099-016-00001-135	101195 OLIVAR-LECHIN DE SEVILLA	S 429	14,50	0,09	0,09	0,09	0,09	0,09			0,09	0,09
1700000006736706	41-099-014-00001-002	101195 OLIVAR-LECHIN DE SEVILLA	S 429	12,30	2,60	2,52	2,52	2,52	2,59			2,52	2,52
1700000006736708	41-099-018-00018-001	101195 OLIVAR-LECHIN DE SEVILLA	S 429	10,90	0,30	0,30	0,30	0,30	0,30			0,30	0,30
1700000006736713	41-023-008-00020-003	101195 OLIVAR-LECHIN DE SEVILLA	S 429	9,40	17,08	17,08	17,08	17,08	17,08			17,08	17,08
1700000006736719	41-099-016-00001-130	101195 OLIVAR-LECHIN DE SEVILLA	S 429	17,20	0,08	0,08	0,08	0,08	0,08			0,08	0,08
1700000006736720	41-099-016-00001-018	101195 OLIVAR-LECHIN DE SEVILLA	S 429	9,10	0,74	0,74	0,74	0,74	0,74			0,74	0,74
1700000006736751	41-099-018-00018-003	101195 OLIVAR-LECHIN DE SEVILLA	S 429	8,70	11,60	11,60	11,60	11,60	11,60			11,60	11,60
1700000006736759	41-099-016-00001-011	101195 OLIVAR-LECHIN DE SEVILLA	S 429	9,00	25,41	25,41	25,41	25,41	25,41			25,41	25,41
1700000006736762	41-099-014-00002-009	101195 OLIVAR-LECHIN DE SEVILLA	S 429	9,70	2,81	2,81	2,81	2,81	2,81			2,81	2,81

(1) Superficie declarada admisible ajustada con la superficie comprometida.  
(2) Factor de penalización valorando el alcance para el tipo de compromiso.Puede verificar la integridad de una copia de este documento mediante la lectura del código QR adjunto o mediante el acceso a la dirección <https://ws050.juntadeandalucia.es/verificarFirma> indicando el código de VERIFICACIÓN

FIRMADO POR

RAQUEL MARIA ESPIN CRESPO

18/12/2024

VERIFICACIÓN

Pk2jmUCNT2ZVULXR6LZ4ED5BQV9F2A

PÁG. 1567/2017



**INCIDENCIAS****INCIDENCIA DESCRIPCIÓN**

- 4272 Verifica que las líneas de declaración de las Solicitudes Únicas no tienen solapes con la capa de Retroactividad Gráfica (ambas de la misma campaña) a nivel de expediente/línea de declaración gráfica de la solicitud.  
 Ref:170000006736706 Recinto:41-099-014-00001-00002 Cultivo: - Agregado de la referencia del recinto.:0 Zona de la referencia del recinto.:0 Superficie solapada.:0,02 Id. Incid.:101092069  
 Ref:170000006736706 Recinto:41-099-014-00001-00002 Cultivo: - Agregado de la referencia del recinto.:0 Zona de la referencia del recinto.:0 Superficie solapada.:0,03 Id. Incid.:101092067  
 Ref:170000006736706 Recinto:41-099-014-00001-00002 Cultivo: - Agregado de la referencia del recinto.:0 Zona de la referencia del recinto.:0 Superficie solapada.:0,03 Id. Incid.:101092068  
 Ref:170000006736612 Recinto:41-099-016-00001-00009 Cultivo: - Agregado de la referencia del recinto.:0 Zona de la referencia del recinto.:0 Superficie solapada.:0,05 Id. Incid.:101092065  
 Ref:170000006736613 Recinto:41-099-016-00001-00009 Cultivo: - Agregado de la referencia del recinto.:0 Zona de la referencia del recinto.:0 Superficie solapada.:0,02 Id. Incid.:101092066
- 100421 Recinto declarado por error para una operación de la 6503, que se ha corregido de oficio marcando la operación correcta, de acuerdo con la fecha de inscripción del recinto en la producción ecológica.  
 Ref:170000006736612 Recinto:41-099-016-00001-00009 Cultivo:101010 OLIVAR-PICUAL Secano

(1) Superficie declarada admisible ajustada con la superficie comprometida.  
 (2) Factor de penalización valorando el alcance para el tipo de compromiso.

Puede verificar la integridad de una copia de este documento mediante la lectura del código QR adjunto o mediante el acceso a la dirección <https://ws050.juntadeandalucia.es/verificarFirma> indicando el código de VERIFICACIÓN

FIRMADO POR	RAQUEL MARIA ESPIN CRESPO	18/12/2024	
VERIFICACIÓN	Pk2jmUCNT2ZVULXR6LZ4ED5BQV9F2A	PÁG. 1568/2017	

**APELLIDOS Y NOMBRE / RAZÓN SOCIAL**

NUÑEZ CASTAIN JOSE

**NIF**

\*\*\*\*7246\*

**EXPEDIENTE**

1168146

**ANUALIDAD DE PAGO**

1ª

**IMPORTES POR ANUALIDAD**

	2023	2024	2025	2026	2027
<b>IMPORTE MÁXIMO SUBVENCIONABLE</b>	18.477,83 €	18.477,83 €	18.477,83 €	18.477,83 €	18.477,83 €
<b>IMPORTE MEDIO DE TRANSFERENCIA (€/ha)</b>	141,18 €	141,18 €	141,18 €	141,18 €	141,18 €

**RESUMEN DE UNIDADES**

Cód	GRUPO DE PAGO	Sup. Dec. Admisible (ha)	Sup. Comprometida (ha)	Sup. ajustada compromiso (1) (ha)	% sobredec.	Sup. Resuelta (ha)	Importe Declarado	Importe Topado	Importe Resuelto	Importe tras sobredec.
426	HERBÁCEOS	15,88		15,88	0,00	15,88	2.400,58	2.400,58	2.400,58	2.400,58
428	PASTOS ASOCIADOS A GANADERÍA ECOLÓGICA	565,79		75,00	0,00	75,00	6.161,25	6.161,25	6.161,25	6.161,25
429	OLIVAR	75,45		40,00	0,00	40,00	9.916,00	9.916,00	9.916,00	9.916,00
<b>TOTAL</b>		657,12	130,88	130,88		130,88	18.477,83	18.477,83	18.477,83	18.477,83

**APLICACIÓN DE REDUCCIONES Y PENALIZACIONES**

GRUPO DE PAGO	Importe Calculado	Importe prereduc.	Criterios de subvencionabilidad y compromisos			Omisión declaración	Condicionalidad	IMPORTE (Euros)	
			Presentación tardía	Presentación	Presentación			RESUELTO	RESUELTO
HERBÁCEOS	2.400,58	2.400,58	0,00	0,00	0,00	0,00	0,00	2.400,58	
OLIVAR	9.916,00	9.916,00	0,00	0,00	0,00	0,00	0,00	9.916,00	
PASTOS ASOCIADOS A GANADERÍA	6.161,25	6.161,25	0,00	0,00	0,00	0,00	0,00	6.161,25	
<b>TOTAL</b>	18.477,83	18.477,83						18.477,83	

**RESUMEN DE PAGOS**

	IMPORTE ( Euros )			
	RESUELTO	FEADER	MAPA	CAPADR
HERBÁCEOS - Pago realizado	2.400,58 €	2.040,49 €	235,50 €	124,59 €
OLIVAR - Pago realizado	9.916,00 €	8.428,60 €	972,76 €	514,64 €
PASTOS ASOCIADOS A GANADERÍA ECOLÓGICA - Pago realizado	6.161,25 €	5.237,06 €	604,42 €	319,77 €
<b>TOTAL</b>	18.477,83 €	15.706,15 €	1.812,68 €	959,00 €

(1) Superficie declarada admisible ajustada con la superficie comprometida.  
(2) Factor de penalización valorando el alcance para el tipo de compromiso.

Puede verificar la integridad de una copia de este documento mediante la lectura del código QR adjunto o mediante el acceso a la dirección <https://ws050.juntadeandalucia.es/verificarFirma> indicando el código de VERIFICACIÓN

FIRMADO POR

RAQUEL MARIA ESPIN CRESPO

18/12/2024

VERIFICACIÓN

Pk2jmUCNT2ZVULXR6LZ4ED5BQV9F2A

PÁG. 1569/2017



**RECINTOS RESUELTOS**

REF.	REFERENCIA SIGPAC	CULTIVO	DESCRIPCIÓN CULTIVO	S/R	G.PAGO	PEND. MEDIA (%)	SUP. DEC. ADMISIBLE (ha)	SUP. COMPROM. (ha)	SUP. AJUSTADA COMPR.(1) (ha)	SUP. CONV. SIGPAC (ha)	SUP. CERTIF. (ha)	SUP. CAMPO (ha)	SUP. CAMPO DETER. CULT. DECLARADO (ha)	SUP. DEC. REDUCIDA (ha)	SUP. RESUELTA (ha)
-1530198	41-032-003-00109-007	8000	AVENA-SIN VARIEDAD	S	426	8,60	4,85	4,85	4,85		4,85			4,85	4,85
4803346	41-032-003-00109-007	8000	AVENA-SIN VARIEDAD	S	426	8,60	9,90	9,90	9,90		9,90			9,90	9,90
1700000005863269	41-032-003-00109-006	8000	AVENA-SIN VARIEDAD	S	426	8,80	1,13	1,13	1,13		1,13			1,13	1,13
-1243328	41-032-003-00137-016	62000	PASTOS PERMANENTES DE 5 O MAS AÑOS-SIN VARIEDAD	S	428	20,90	0,15	0,15	0,15		0,15			0,15	0,15
-1243327	41-032-003-00137-016	62000	PASTOS PERMANENTES DE 5 O MAS AÑOS-SIN VARIEDAD	S	428	20,90	0,08	0,08	0,08		0,08			0,08	0,08
-1243326	41-032-003-00137-016	62000	PASTOS PERMANENTES DE 5 O MAS AÑOS-SIN VARIEDAD	S	428	20,90	0,19	0,19	0,19		0,19			0,19	0,19
1700000005863257	41-032-003-00109-001	62000	PASTOS PERMANENTES DE 5 O MAS AÑOS-SIN VARIEDAD	S	428	21,50	70,94	70,94	70,94		83,55			70,94	70,94
1700000005863258	41-048-008-00002-011	62000	PASTOS PERMANENTES DE 5 O MAS AÑOS-SIN VARIEDAD	S	428	6,40	1,92	1,92	1,92		1,92			1,92	1,92
1700000005863259	41-048-008-00002-010	62000	PASTOS PERMANENTES DE 5 O MAS AÑOS-SIN VARIEDAD	S	428	16,30	1,41	1,41	1,41		1,41			1,41	1,41
1700000005863260	41-048-009-00003-001	62000	PASTOS PERMANENTES DE 5 O MAS AÑOS-SIN VARIEDAD	S	428	24,10	129,96	129,96	129,96		152,89			129,96	129,96
1700000005863261	41-048-009-00003-003	62000	PASTOS PERMANENTES DE 5 O MAS AÑOS-SIN VARIEDAD	S	428	14,40	4,02	4,02	4,02		4,02			4,02	4,02
1700000005863262	41-048-008-00002-021	62000	PASTOS PERMANENTES DE 5 O MAS AÑOS-SIN VARIEDAD	S	428	8,80	1,20	1,20	1,20		1,20			1,20	1,20
1700000005863263	41-048-009-00003-002	62000	PASTOS PERMANENTES DE 5 O MAS AÑOS-SIN VARIEDAD	S	428	19,30	7,44	7,44	7,44		11,44			7,44	7,44
1700000005863264	41-032-003-00109-015	62000	PASTOS PERMANENTES DE 5 O MAS AÑOS-SIN VARIEDAD	S	428	19,80	9,80	9,80	9,80		9,80			9,80	9,80
1700000005863265	41-048-004-00912-015	62000	PASTOS PERMANENTES DE 5 O MAS AÑOS-SIN VARIEDAD	S	428	9,10	2,30	2,30	2,30		3,07			2,30	2,30
1700000005863270	41-048-008-00002-020	62000	PASTOS PERMANENTES DE 5 O MAS AÑOS-SIN VARIEDAD	S	428	8,60	0,11	0,11	0,11		0,11			0,11	0,11
1700000005863271	41-048-008-00002-019	62000	PASTOS PERMANENTES DE 5 O MAS AÑOS-SIN VARIEDAD	S	428	7,60	0,11	0,11	0,11		0,11			0,11	0,11
1700000005863272	41-048-008-00002-006	62000	PASTOS PERMANENTES DE 5 O MAS AÑOS-SIN VARIEDAD	S	428	8,30	43,71	43,71	43,71		43,71			43,71	43,71
1700000005863273	41-048-008-00002-012	62000	PASTOS PERMANENTES DE 5 O MAS AÑOS-SIN VARIEDAD	S	428	23,20	46,71	46,71	46,71		46,71			46,71	46,71
1700000005863274	41-048-007-00011-001	62000	PASTOS PERMANENTES DE 5 O MAS AÑOS-SIN VARIEDAD	S	428	14,00	9,24	9,24	9,24		14,22			9,24	9,24
1700000005863275	41-048-007-00011-002	62000	PASTOS PERMANENTES DE 5 O MAS AÑOS-SIN VARIEDAD	S	428	11,90	3,10	3,10	3,10		8,86			3,10	3,10
1700000005863276	41-048-007-00011-003	62000	PASTOS PERMANENTES DE 5 O MAS AÑOS-SIN VARIEDAD	S	428	10,10	3,69	3,69	3,69		8,19			3,69	3,69
1700000005863277	41-048-007-00015-001	62000	PASTOS PERMANENTES DE 5 O MAS AÑOS-SIN VARIEDAD	S	428	12,20	40,07	40,07	40,07		40,07			40,07	40,07
1700000005863278	41-048-008-00002-007	62000	PASTOS PERMANENTES DE 5 O MAS AÑOS-SIN VARIEDAD	S	428	8,10	9,19	9,19	9,19		9,19			9,19	9,19
1700000005863279	41-048-008-00002-015	62000	PASTOS PERMANENTES DE 5 O MAS AÑOS-SIN VARIEDAD	S	428	13,10	56,64	56,64	56,64		66,63			56,64	56,64
1700000005863280	41-032-003-00109-002	62000	PASTOS PERMANENTES DE 5 O MAS AÑOS-SIN VARIEDAD	S	428	25,40	2,02	2,02	2,02		2,38			2,02	2,02
1700000005863282	41-032-003-00109-003	62000	PASTOS PERMANENTES DE 5 O MAS AÑOS-SIN VARIEDAD	S	428	35,10	1,61	1,61	1,61		3,58			1,61	1,61
1700000005863283	41-032-003-00109-008	62000	PASTOS PERMANENTES DE 5 O MAS AÑOS-SIN VARIEDAD	S	428	10,30	0,35	0,35	0,35		0,35			0,35	0,35
1700000005863284	41-048-008-00002-001	62000	PASTOS PERMANENTES DE 5 O MAS AÑOS-SIN VARIEDAD	S	428	16,30	118,86	118,86	118,86		118,86			118,86	118,86
1700000005863285	41-048-008-00002-017	62000	PASTOS PERMANENTES DE 5 O MAS AÑOS-SIN VARIEDAD	S	428	10,90	0,97	0,97	0,97		0,97			0,97	0,97
-92980	41-032-003-00109-016	101268	OLIVAR-PICO LIMON	S	429	17,30	11,96	11,96	11,96		11,96			11,96	11,96
1700000005863266	41-032-003-00109-014	101268	OLIVAR-PICO LIMON	S	429	24,30	22,26	22,26	22,26		22,26			22,26	22,26
1700000005863267	41-032-003-00109-009	101268	OLIVAR-PICO LIMON	S	429	24,10	41,23	41,23	41,23		41,55			41,23	41,23

**INCIDENCIAS****INCIDENCIA DESCRIPCIÓN**

- 3790 Recinto declarado inactivo  
Ref:6839163 Recinto:41-048-007-00015-00003 Cultivo: -
- 100402 Recinto solicitado no forma parte de ningún organismo de control autorizado para la producción ecológica en Andalucía o fecha de inscripción posterior al plazo establecido ( Anexo I. Criterios de Subvencionabilidad. Orden 28 de marzo de 2023 ).  
Ref:6839163 Recinto:41-048-007-00015-00003 Cultivo:62000 PASTOS PERMANENTES DE 5 O MAS AÑOS-SIN VARIEDAD Secano
- 100407 Explotación solicitada no forma parte de ningún organismo de control autorizado para la producción ecológica en Andalucía o fecha de inscripción posterior al plazo establecido ( Anexo I. Criterios de Subvencionabilidad. Orden 28 de marzo de 2023 ).  
Explotación:ES410320000060 Especie:PORCINO  
Explotación:ES4104800000570 Especie:PORCINO
- 100411 Recinto no admisible por no estar asociado en SIGGAN a una explotación ganadera ( Artículo 10 de la Orden de 28 de marzo de 2023 ).  
Ref:6839163 Recinto:41-048-007-00015-00003 Cultivo:62000 PASTOS PERMANENTES DE 5 O MAS AÑOS-SIN VARIEDAD Secano
- 100424 Solicita recinto que no está comprometido para la operación.  
Ref:6839163 Recinto:41-048-007-00015-00003 Cultivo:62000 PASTOS PERMANENTES DE 5 O MAS AÑOS-SIN VARIEDAD Secano

**Datos considerados para el Cálculo de la Carga Ganadera mínima y máxima del expediente**

Explotación	Especie	Inscrito en Sipea y Admisible	Ugm Calculada para CG Mínima	Ugm Calculada para CG Máxima
ES410320000060	OVINA	SI	38,45	38,45
ES410320000060	PORCINO	NO	0,00	40,98

(1) Superficie declarada admisible ajustada con la superficie comprometida.  
(2) Factor de penalización valorando el alcance para el tipo de compromiso.

Puede verificar la integridad de una copia de este documento mediante la lectura del código QR adjunto o mediante el acceso a la dirección <https://ws050.juntadeandalucia.es/verificarFirma> indicando el código de VERIFICACIÓN

FIRMADO POR

RAQUEL MARIA ESPIN CRESPO

18/12/2024

VERIFICACIÓN

Pk2jmUCNT2ZVULXR6LZ4ED5BQV9F2A

PÁG. 1570/2017



**Datos considerados para el Cálculo de la Carga Ganadera mínima y máxima del expediente**

Explotación	Especie	Inscrito en Sipea y Admisible	Ugm Calculada para CG Mínima	Ugm Calculada para CG Máxima
ES410480000570	OVINA	SI	119,69	119,69
ES410480000570	PORCINO	NO	0,00	57,41
			158,14	256,53

Superficie determinada para Cálculo Carga Ganadera Mínima: 565,79 ha

Superficie determinada para Cálculo Carga Ganadera Máxima: 565,92 ha

Carga Ganadera Mínima Expediente: 0,28 ugm/ha

Carga Ganadera Máxima Expediente: 0,45 ugm/ha

Los importes del Grupo de Pago de pastos de este expediente han sido ajustados por no llegar a la carga ganadera mínima de 0,3

**Recintos Determinados para el Cálculo de Garga Ganadera Mínima**

REF.	REFERENCIA SIGPAC	CULTIVO	DESCRIPCIÓN CULTIVO	S/R	SUP. RESUELTA (ha)
-1243328	41-032-003-00137-00016	62000	PASTOS PERMANENTES DE 5 O MAS AÑOS-SIN VARIEDAD	S	0,15
-1243327	41-032-003-00137-00016	62000	PASTOS PERMANENTES DE 5 O MAS AÑOS-SIN VARIEDAD	S	0,08
-1243326	41-032-003-00137-00016	62000	PASTOS PERMANENTES DE 5 O MAS AÑOS-SIN VARIEDAD	S	0,19
1700000005863257	41-032-003-00109-00001	62000	PASTOS PERMANENTES DE 5 O MAS AÑOS-SIN VARIEDAD	S	70,94
1700000005863258	41-048-008-00002-00011	62000	PASTOS PERMANENTES DE 5 O MAS AÑOS-SIN VARIEDAD	S	1,92
1700000005863259	41-048-008-00002-00010	62000	PASTOS PERMANENTES DE 5 O MAS AÑOS-SIN VARIEDAD	S	1,41
1700000005863260	41-048-009-00003-00001	62000	PASTOS PERMANENTES DE 5 O MAS AÑOS-SIN VARIEDAD	S	129,96
1700000005863261	41-048-009-00003-00003	62000	PASTOS PERMANENTES DE 5 O MAS AÑOS-SIN VARIEDAD	S	4,02
1700000005863262	41-048-008-00002-00021	62000	PASTOS PERMANENTES DE 5 O MAS AÑOS-SIN VARIEDAD	S	1,20
1700000005863263	41-048-009-00003-00002	62000	PASTOS PERMANENTES DE 5 O MAS AÑOS-SIN VARIEDAD	S	7,44
1700000005863264	41-032-003-00109-00015	62000	PASTOS PERMANENTES DE 5 O MAS AÑOS-SIN VARIEDAD	S	9,80
1700000005863265	41-048-004-09012-00015	62000	PASTOS PERMANENTES DE 5 O MAS AÑOS-SIN VARIEDAD	S	2,30
1700000005863270	41-048-008-00002-00020	62000	PASTOS PERMANENTES DE 5 O MAS AÑOS-SIN VARIEDAD	S	0,11
1700000005863271	41-048-008-00002-00019	62000	PASTOS PERMANENTES DE 5 O MAS AÑOS-SIN VARIEDAD	S	0,11
1700000005863272	41-048-008-00002-00006	62000	PASTOS PERMANENTES DE 5 O MAS AÑOS-SIN VARIEDAD	S	43,71
1700000005863273	41-048-008-00002-00012	62000	PASTOS PERMANENTES DE 5 O MAS AÑOS-SIN VARIEDAD	S	46,71
1700000005863274	41-048-007-00011-00001	62000	PASTOS PERMANENTES DE 5 O MAS AÑOS-SIN VARIEDAD	S	9,24
1700000005863275	41-048-007-00011-00002	62000	PASTOS PERMANENTES DE 5 O MAS AÑOS-SIN VARIEDAD	S	3,10
1700000005863276	41-048-007-00011-00003	62000	PASTOS PERMANENTES DE 5 O MAS AÑOS-SIN VARIEDAD	S	3,69
1700000005863277	41-048-007-00015-00001	62000	PASTOS PERMANENTES DE 5 O MAS AÑOS-SIN VARIEDAD	S	40,07
1700000005863278	41-048-008-00002-00007	62000	PASTOS PERMANENTES DE 5 O MAS AÑOS-SIN VARIEDAD	S	9,19
1700000005863279	41-048-008-00002-00015	62000	PASTOS PERMANENTES DE 5 O MAS AÑOS-SIN VARIEDAD	S	56,64
1700000005863280	41-032-003-00109-00002	62000	PASTOS PERMANENTES DE 5 O MAS AÑOS-SIN VARIEDAD	S	2,02
1700000005863282	41-032-003-00109-00003	62000	PASTOS PERMANENTES DE 5 O MAS AÑOS-SIN VARIEDAD	S	1,61
1700000005863283	41-032-003-00109-00008	62000	PASTOS PERMANENTES DE 5 O MAS AÑOS-SIN VARIEDAD	S	0,35
1700000005863284	41-048-008-00002-00001	62000	PASTOS PERMANENTES DE 5 O MAS AÑOS-SIN VARIEDAD	S	118,86
1700000005863285	41-048-008-00002-00017	62000	PASTOS PERMANENTES DE 5 O MAS AÑOS-SIN VARIEDAD	S	0,97

(1) Superficie declarada admisible ajustada con la superficie comprometida.  
(2) Factor de penalización valorando el alcance para el tipo de compromiso.Puede verificar la integridad de una copia de este documento mediante la lectura del código QR adjunto o mediante el acceso a la dirección <https://ws050.juntadeandalucia.es/verificarFirma> indicando el código de VERIFICACIÓN

FIRMADO POR

RAQUEL MARIA ESPIN CRESPO

18/12/2024

VERIFICACIÓN

Pk2jmUCNT2ZVULXR6LZ4ED5BQV9F2A

PÁG. 1571/2017



**Datos considerados para el Cálculo de la Carga Ganadera mínima y máxima del expediente****Recintos Determinados para el Cálculo de Garga Ganadera Máxima**

REF.	REFERENCIA SIGPAC	CULTIVO	DESCRIPCIÓN CULTIVO	SUP.	
				S/R	RESUELTA (ha)
-1243328	41-032-003-00137-00016	62000	PASTOS PERMANENTES DE 5 O MAS AÑOS-SIN VARIEDAD	S	0,15
-1243327	41-032-003-00137-00016	62000	PASTOS PERMANENTES DE 5 O MAS AÑOS-SIN VARIEDAD	S	0,08
-1243326	41-032-003-00137-00016	62000	PASTOS PERMANENTES DE 5 O MAS AÑOS-SIN VARIEDAD	S	0,19
6839163	41-048-007-00015-00003	62000	PASTOS PERMANENTES DE 5 O MAS AÑOS-SIN VARIEDAD	S	0,13
1700000005863257	41-032-003-00109-00001	62000	PASTOS PERMANENTES DE 5 O MAS AÑOS-SIN VARIEDAD	S	70,94
1700000005863258	41-048-008-00002-00011	62000	PASTOS PERMANENTES DE 5 O MAS AÑOS-SIN VARIEDAD	S	1,92
1700000005863259	41-048-008-00002-00010	62000	PASTOS PERMANENTES DE 5 O MAS AÑOS-SIN VARIEDAD	S	1,41
1700000005863260	41-048-009-00003-00001	62000	PASTOS PERMANENTES DE 5 O MAS AÑOS-SIN VARIEDAD	S	129,96
1700000005863261	41-048-009-00003-00003	62000	PASTOS PERMANENTES DE 5 O MAS AÑOS-SIN VARIEDAD	S	4,02
1700000005863262	41-048-008-00002-00021	62000	PASTOS PERMANENTES DE 5 O MAS AÑOS-SIN VARIEDAD	S	1,20
1700000005863263	41-048-009-00003-00002	62000	PASTOS PERMANENTES DE 5 O MAS AÑOS-SIN VARIEDAD	S	7,44
1700000005863264	41-032-003-00109-00015	62000	PASTOS PERMANENTES DE 5 O MAS AÑOS-SIN VARIEDAD	S	9,80
1700000005863265	41-048-004-09012-00015	62000	PASTOS PERMANENTES DE 5 O MAS AÑOS-SIN VARIEDAD	S	2,30
1700000005863270	41-048-008-00002-00020	62000	PASTOS PERMANENTES DE 5 O MAS AÑOS-SIN VARIEDAD	S	0,11
1700000005863271	41-048-008-00002-00019	62000	PASTOS PERMANENTES DE 5 O MAS AÑOS-SIN VARIEDAD	S	0,11
1700000005863272	41-048-008-00002-00006	62000	PASTOS PERMANENTES DE 5 O MAS AÑOS-SIN VARIEDAD	S	43,71
1700000005863273	41-048-008-00002-00012	62000	PASTOS PERMANENTES DE 5 O MAS AÑOS-SIN VARIEDAD	S	46,71
1700000005863274	41-048-007-00011-00001	62000	PASTOS PERMANENTES DE 5 O MAS AÑOS-SIN VARIEDAD	S	9,24
1700000005863275	41-048-007-00011-00002	62000	PASTOS PERMANENTES DE 5 O MAS AÑOS-SIN VARIEDAD	S	3,10
1700000005863276	41-048-007-00011-00003	62000	PASTOS PERMANENTES DE 5 O MAS AÑOS-SIN VARIEDAD	S	3,69
1700000005863277	41-048-007-00015-00001	62000	PASTOS PERMANENTES DE 5 O MAS AÑOS-SIN VARIEDAD	S	40,07
1700000005863278	41-048-008-00002-00007	62000	PASTOS PERMANENTES DE 5 O MAS AÑOS-SIN VARIEDAD	S	9,19
1700000005863279	41-048-008-00002-00015	62000	PASTOS PERMANENTES DE 5 O MAS AÑOS-SIN VARIEDAD	S	56,64
1700000005863280	41-032-003-00109-00002	62000	PASTOS PERMANENTES DE 5 O MAS AÑOS-SIN VARIEDAD	S	2,02
1700000005863282	41-032-003-00109-00003	62000	PASTOS PERMANENTES DE 5 O MAS AÑOS-SIN VARIEDAD	S	1,61
1700000005863283	41-032-003-00109-00008	62000	PASTOS PERMANENTES DE 5 O MAS AÑOS-SIN VARIEDAD	S	0,35
1700000005863284	41-048-008-00002-00001	62000	PASTOS PERMANENTES DE 5 O MAS AÑOS-SIN VARIEDAD	S	118,86
1700000005863285	41-048-008-00002-00017	62000	PASTOS PERMANENTES DE 5 O MAS AÑOS-SIN VARIEDAD	S	0,97

**Incidencias de carga ganadera****INCIDENCIA DESCRIPCIÓN**

100407	Explotación solicitada no forma parte de ningún organismo de control autorizado para la producción ecológica en Andalucía o fecha de inscripción posterior al plazo establecido ( Anexo I. Criterios de Subvencionabilidad. Orden 28 de marzo de 2023 ). Explotación:ES410320000060 Especie:PORCINO Explotación:ES410480000570 Especie:PORCINO
--------	--

(1) Superficie declarada admisible ajustada con la superficie comprometida.  
(2) Factor de penalización valorando el alcance para el tipo de compromiso.Puede verificar la integridad de una copia de este documento mediante la lectura del código QR adjunto o mediante el acceso a la dirección <https://ws050.juntadeandalucia.es/verificarFirma> indicando el código de VERIFICACIÓN

FIRMADO POR

RAQUEL MARIA ESPIN CRESPO

18/12/2024

VERIFICACIÓN

Pk2jmUCNT2ZVULXR6LZ4ED5BQV9F2A

PÁG. 1572/2017





**APELLIDOS Y NOMBRE / RAZÓN SOCIAL**

NUÑEZ GARCIA FRANCISCO

**NIF**

\*\*\*6805\*

**EXPEDIENTE**

1115373

**ANUALIDAD DE PAGO**

1ª

**IMPORTES POR ANUALIDAD**

	2023	2024	2025	2026	2027
IMPORTE MÁXIMO SUBVENCIONABLE	2.724,42 €	2.724,42 €	2.724,42 €	2.724,42 €	2.724,42 €
IMPORTE MEDIO DE TRANSFERENCIA (€/ha)	247,90 €	247,90 €	247,90 €	247,90 €	247,90 €

**RESUMEN DE UNIDADES**

Cód	GRUPO DE PAGO	Sup. Dec. Admisible (ha)	Sup. Comprometida (ha)	Sup. ajustada compromiso (1) (ha)	% sobredec.	Sup. Resuelta (ha)	Importe Declarado	Importe Topado	Importe Resuelto	Importe tras sobredec.
429	OLIVAR	10,99		10,99	0,00	10,99	2.724,42	2.724,42	2.724,42	2.724,42
<b>TOTAL</b>		10,99	10,99	10,99		10,99	2.724,42	2.724,42	2.724,42	2.724,42

**APLICACIÓN DE REDUCCIONES Y PENALIZACIONES**

GRUPO DE PAGO	Importe Calculado	Importe prereduc.	Criterios de subvencionabilidad y compromisos	Presentación tardía	Omisión declaración	Condicionalidad	IMPORTE (Euros) RESUELTO
OLIVAR	2.724,42	2.724,42	0,00	0,00	0,00	0,00	2.724,42
<b>TOTAL</b>	2.724,42	2.724,42					2.724,42

**RESUMEN DE PAGOS****IMPORTE ( Euros )**

	RESUELTO	FEADER	MAPA	CAPADR
OLIVAR - Pago realizado	2.724,42 €	2.315,76 €	267,27 €	141,39 €

**RECINTOS RESUELTOS**

REF.	REFERENCIA SIGPAC	CULTIVO DESCRIPCIÓN CULTIVO	S/R G.PAGO	PEND. MEDIA (%)	SUP. DEC. ADMISIBLE (ha)	SUP. COMPROM. (ha)	SUP. AJUSTADA COMPR.(1) (ha)	SUP. CONY. SIGPAC (ha)	SUP. CERTIE (ha)	SUP. CAMPO (ha)	SUP. CAMPO DETER. CULT. DECLARADO (ha)	SUP. DEC. REDUCIDA (ha)	SUP. RESUELTA (ha)
4127245	41-009-028-00137-006	101195 OLIVAR-LECHIN DE SEVILLA	S 429	21,50	3,54	3,54	3,54		3,54			3,54	3,54
1700000007252659	41-009-028-00049-006	101195 OLIVAR-LECHIN DE SEVILLA	S 429	19,20	2,29	2,29	2,29		2,29			2,29	2,29
1700000007252661	41-009-028-00053-001	101195 OLIVAR-LECHIN DE SEVILLA	S 429	34,50	0,16	0,16	0,16		0,16			0,16	0,16
1700000007252662	41-009-028-00053-007	101195 OLIVAR-LECHIN DE SEVILLA	S 429	26,40	0,13	0,13	0,13		0,13			0,13	0,13
1700000007252663	41-009-028-00095-001	101195 OLIVAR-LECHIN DE SEVILLA	S 429	23,80	1,48	1,48	1,48		1,48			1,48	1,48
1700000007252664	41-009-028-00127-001	101195 OLIVAR-LECHIN DE SEVILLA	S 429	29,60	0,77	0,77	0,77		0,77			0,77	0,77
1700000007252665	41-009-028-00131-001	101195 OLIVAR-LECHIN DE SEVILLA	S 429	43,20	0,64	0,64	0,64		0,64			0,64	0,64
1700000007252666	41-009-028-00132-001	101195 OLIVAR-LECHIN DE SEVILLA	S 429	36,70	0,92	0,92	0,92		0,92			0,92	0,92
1700000007252667	41-009-028-00136-002	101195 OLIVAR-LECHIN DE SEVILLA	S 429	26,20	0,38	0,38	0,38		0,38			0,38	0,38
1700000007252669	41-009-028-00144-003	101195 OLIVAR-LECHIN DE SEVILLA	S 429	38,10	0,17	0,17	0,17		0,17			0,17	0,17
1700000007252670	41-009-028-00095-004	101195 OLIVAR-LECHIN DE SEVILLA	S 429	32,10	0,51	0,51	0,51		0,51			0,51	0,51

(1) Superficie declarada admisible ajustada con la superficie comprometida.  
(2) Factor de penalización valorando el alcance para el tipo de compromiso.

Puede verificar la integridad de una copia de este documento mediante la lectura del código QR adjunto o mediante el acceso a la dirección <https://ws050.juntadeandalucia.es/verificarFirma> indicando el código de VERIFICACIÓN

FIRMADO POR

RAQUEL MARIA ESPIN CRESPO

18/12/2024

VERIFICACIÓN

Pk2jmUCNT2ZVULXR6LZ4ED5BQV9F2A

PÁG. 1573/2017



**INCIDENCIAS****INCIDENCIA DESCRIPCIÓN**

- 3790 Recinto declarado inactivo  
Ref:6879708 Recinto:41-009-028-00135-00001 Cultivo: -  
Ref:6879709 Recinto:41-009-028-00135-00003 Cultivo: -
- 100402 Recinto solicitado no forma parte de ningún organismo de control autorizado para la producción ecológica en Andalucía o fecha de inscripción posterior al plazo establecido ( Anexo I. Criterios de Subvencionabilidad. Orden 28 de marzo de 2023 ).  
Ref:170000007252660 Recinto:41-009-028-00133-00004 Cultivo:62000 PASTOS PERMANENTES DE 5 O MAS AÑOS-SIN VARIEDAD Secano
- 100407 Explotación solicitada no forma parte de ningún organismo de control autorizado para la producción ecológica en Andalucía o fecha de inscripción posterior al plazo establecido ( Anexo I. Criterios de Subvencionabilidad. Orden 28 de marzo de 2023 ).  
Explotación:ES410090000515 Especie:CAPRINA  
Explotación:ES410090000515 Especie:OVINA  
Explotación:ES410090000515 Especie:PORCINO
- 100411 Recinto no admisible por no estar asociado en SIGGAN a una explotación ganadera ( Artículo 10 de la Orden de 28 de marzo de 2023 ).  
Ref:170000007252660 Recinto:41-009-028-00133-00004 Cultivo:62000 PASTOS PERMANENTES DE 5 O MAS AÑOS-SIN VARIEDAD Secano
- 100424 Solicita recinto que no está comprometido para la operación.  
Ref:170000007252660 Recinto:41-009-028-00133-00004 Cultivo:62000 PASTOS PERMANENTES DE 5 O MAS AÑOS-SIN VARIEDAD Secano  
Ref:6879708 Recinto:41-009-028-00135-00001 Cultivo:101195 OLIVAR-LECHIN DE SEVILLA Secano  
Ref:6879709 Recinto:41-009-028-00135-00003 Cultivo:101195 OLIVAR-LECHIN DE SEVILLA Secano

(1) Superficie declarada admisible ajustada con la superficie comprometida.  
(2) Factor de penalización valorando el alcance para el tipo de compromiso.

Puede verificar la integridad de una copia de este documento mediante la lectura del código QR adjunto o mediante el acceso a la dirección <https://ws050.juntadeandalucia.es/verificarFirma> indicando el código de VERIFICACIÓN

FIRMADO POR	RAQUEL MARIA ESPIN CRESPO	18/12/2024	
VERIFICACIÓN	Pk2jmUCNT2ZVULXR6LZ4ED5BQV9F2A	PÁG. 1574/2017	

**APELLIDOS Y NOMBRE / RAZÓN SOCIAL**

NUÑEZ GARCIA JUAN MANUEL

**NIF**

\*\*\*\*1364\*

**EXPEDIENTE**

1212316

**ANUALIDAD DE PAGO**

1ª

**IMPORTES POR ANUALIDAD**

	2023	2024	2025	2026	2027
IMPORTE MÁXIMO SUBVENCIONABLE	587,52 €	587,52 €	587,52 €	587,52 €	587,52 €
IMPORTE MEDIO DE TRANSFERENCIA (€/ha)	247,90 €	247,90 €	247,90 €	247,90 €	247,90 €

**RESUMEN DE UNIDADES**

Cód	GRUPO DE PAGO	Sup. Dec. Admisible (ha)	Sup. Comprometida (ha)	Sup. ajustada compromiso (1) (ha)	% sobredec.	Sup. Resuelta (ha)	Importe Declarado	Importe Topado	Importe Resuelto	Importe tras sobredec.
429	OLIVAR	2,37		2,37	0,00	2,37	587,52	587,52	587,52	587,52
<b>TOTAL</b>		2,37	2,37	2,37		2,37	587,52	587,52	587,52	587,52

**APLICACIÓN DE REDUCCIONES Y PENALIZACIONES**

GRUPO DE PAGO	Importe Calculado	Importe prereduc.	Criterios de subvencionabilidad y compromisos	Presentación tardía	Omisión declaración	Condicionalidad	IMPORTE (Euros) RESUELTO
OLIVAR	587,52	587,52	0,00	0,00	0,00	0,00	587,52
<b>TOTAL</b>	587,52	587,52					587,52

**RESUMEN DE PAGOS****IMPORTE ( Euros )**

	RESUELTO	FEADER	MAPA	CAPADR
OLIVAR - Pago realizado	587,52 €	499,39 €	57,64 €	30,49 €

**RECINTOS RESUELTOS**

REF.	REFERENCIA SIGPAC	CULTIVO	DESCRIPCIÓN CULTIVO	S/R G.PAGO	PEND. MEDIA (%)	SUP. DEC. ADMISIBLE (ha)	SUP. COMPROM. (ha)	SUP. AJUSTADA COMPR.(1) (ha)	SUP. CONY. SIGPAC (ha)	SUP. CERTIE (ha)	SUP. CAMPO (ha)	SUP. CAMPO DETER. CULT. DECLARADO (ha)	SUP. DEC. REDUCIDA (ha)	SUP. RESUELTA (ha)
1700000006167593	41-033-035-00084-005	101010	OLIVAR-PICUAL	S 429	33,40	2,14	2,14	2,14		2,14			2,14	2,14
1700000006167595	41-033-035-00085-005	101010	OLIVAR-PICUAL	S 429	33,70	0,23	0,23	0,23		0,23			0,23	0,23

(1) Superficie declarada admisible ajustada con la superficie comprometida.  
(2) Factor de penalización valorando el alcance para el tipo de compromiso.

Puede verificar la integridad de una copia de este documento mediante la lectura del código QR adjunto o mediante el acceso a la dirección <https://ws050.juntadeandalucia.es/verificarFirma> indicando el código de VERIFICACIÓN

FIRMADO POR

RAQUEL MARIA ESPIN CRESPO

18/12/2024

VERIFICACIÓN

Pk2jmUCNT2ZVULXR6LZ4ED5BQV9F2A

PÁG. 1575/2017





**APELLIDOS Y NOMBRE / RAZÓN SOCIAL**  
 NUÑEZ SERRANO-SUÑER FRANCISCO DE ASIS  
**IMPORTES POR ANUALIDAD**

**NIF**  
 \*\*\*\*5469\*

**EXPEDIENTE**  
 1280913

**ANUALIDAD DE PAGO**  
 1ª

	2023	2024	2025	2026	2027
<b>IMPORTE MÁXIMO SUBVENCIONABLE</b>	6.161,25 €	6.161,25 €	6.161,25 €	6.161,25 €	6.161,25 €
<b>IMPORTE MEDIO DE TRANSFERENCIA (€/ha)</b>	82,15 €	82,15 €	82,15 €	82,15 €	82,15 €

**RESUMEN DE UNIDADES**

Cód	GRUPO DE PAGO	Sup. Dec. Admisible (ha)	Sup. Comprometida (ha)	Sup. ajustada compromiso (1) (ha)	% sobredec.	Sup. Resuelta (ha)	Importe Declarado	Importe Topado	Importe Resuelto	Importe tras sobredec.
428	PASTOS ASOCIADOS A GANADERÍA ECOLÓGICA	247,20		75,00	0,00	75,00	6.161,25	6.161,25	6.161,25	6.161,25
<b>TOTAL</b>		247,20	75,00	75,00		75,00	6.161,25	6.161,25	6.161,25	6.161,25

**APLICACIÓN DE REDUCCIONES Y PENALIZACIONES**

GRUPO DE PAGO	Importe Calculado	Importe prereduc.	Criterios de subvencionabilidad y compromisos	Presentación tardía	Omisión declaración	Condicionabilidad	IMPORTE (Euros) RESUELTO
PASTOS ASOCIADOS A GANADERÍA	6.161,25	6.161,25	0,00	0,00	0,00	0,00	6.161,25
<b>TOTAL</b>	6.161,25	6.161,25					6.161,25

**RESUMEN DE PAGOS**

	IMPORTE (Euros)			
	RESUELTO	FEADER	MAPA	CAPADR
PASTOS ASOCIADOS A GANADERÍA ECOLÓGICA - Pago realizado	6.161,25 €	5.237,06 €	604,42 €	319,77 €

(1) Superficie declarada admisible ajustada con la superficie comprometida.  
 (2) Factor de penalización valorando el alcance para el tipo de compromiso.

Puede verificar la integridad de una copia de este documento mediante la lectura del código QR adjunto o mediante el acceso a la dirección <https://ws050.juntadeandalucia.es/verificarFirma> indicando el código de VERIFICACIÓN

FIRMADO POR	RAQUEL MARIA ESPIN CRESPO	18/12/2024
VERIFICACIÓN	Pk2jmUCNT2ZVULXR6LZ4ED5BQV9F2A	PÁG. 1576/2017



**RECINTOS RESUELTOS**

REF.	REFERENCIA SIGPAC	CULTIVO	DESCRIPCIÓN CULTIVO	S/R	G.PAGO	PEND. MEDIA (%)	SUP. DEC. ADMISIBLE (ha)	SUP. COMPROM. (ha)	SUP. AJUSTADA COMPR.(1) (ha)	SUP. CONV. SIGPAC (ha)	SUP. CERTIF. (ha)	SUP. CAMPO (ha)	SUP. CAMPO DETER. CULT. DECLARADO (ha)	SUP. DEC. REDUCIDA (ha)	SUP. RESUELTA (ha)
6906242	41-083-001-00014-001	62000	PASTOS PERMANENTES DE 5 O MAS AÑOS-SIN VARIEDAD	S	428	15,60	92,31	92,31	92,31		108,60			92,31	92,31
6906243	41-083-001-00014-002	62000	PASTOS PERMANENTES DE 5 O MAS AÑOS-SIN VARIEDAD	S	428	10,30	3,98	3,98	3,98		3,98			3,98	3,98
6906244	41-083-001-00014-004	62000	PASTOS PERMANENTES DE 5 O MAS AÑOS-SIN VARIEDAD	S	428	15,00	0,41	0,41	0,41		0,41			0,41	0,41
6906245	41-083-001-00014-006	62000	PASTOS PERMANENTES DE 5 O MAS AÑOS-SIN VARIEDAD	S	428	9,90	3,42	3,42	3,42		3,42			3,42	3,42
6906247	41-083-001-00015-001	62000	PASTOS PERMANENTES DE 5 O MAS AÑOS-SIN VARIEDAD	S	428	11,30	14,26	14,26	14,26		14,26			14,26	14,26
6906248	41-083-001-00015-002	62000	PASTOS PERMANENTES DE 5 O MAS AÑOS-SIN VARIEDAD	S	428	14,20	12,29	12,29	12,29		12,29			12,29	12,29
6906249	41-083-001-00015-004	62000	PASTOS PERMANENTES DE 5 O MAS AÑOS-SIN VARIEDAD	S	428	14,10	3,65	3,65	3,65		3,65			3,65	3,65
6906250	41-083-001-00015-010	62000	PASTOS PERMANENTES DE 5 O MAS AÑOS-SIN VARIEDAD	S	428	10,80	0,70	0,70	0,70		0,70			0,70	0,70
6906251	41-083-001-00015-011	62000	PASTOS PERMANENTES DE 5 O MAS AÑOS-SIN VARIEDAD	S	428	8,90	0,52	0,52	0,52		0,61			0,52	0,52
6906252	41-083-001-00017-003	62000	PASTOS PERMANENTES DE 5 O MAS AÑOS-SIN VARIEDAD	S	428	9,40	2,89	2,89	2,89		2,89			2,89	2,89
6906253	41-083-001-00017-004	62000	PASTOS PERMANENTES DE 5 O MAS AÑOS-SIN VARIEDAD	S	428	6,50	2,64	2,64	2,64		2,64			2,64	2,64
6906255	41-083-001-00018-002	62000	PASTOS PERMANENTES DE 5 O MAS AÑOS-SIN VARIEDAD	S	428	17,30	17,76	17,76	17,76		27,32			17,76	17,76
6906256	41-083-001-00018-003	62000	PASTOS PERMANENTES DE 5 O MAS AÑOS-SIN VARIEDAD	S	428	10,30	2,55	2,55	2,55		2,55			2,55	2,55
6906257	41-083-001-00019-001	62000	PASTOS PERMANENTES DE 5 O MAS AÑOS-SIN VARIEDAD	S	428	14,30	8,75	8,75	8,75		11,67			8,75	8,75
6906258	41-083-001-00019-002	62000	PASTOS PERMANENTES DE 5 O MAS AÑOS-SIN VARIEDAD	S	428	13,80	0,18	0,18	0,18		0,21			0,18	0,18
6906259	41-083-002-00012-002	62000	PASTOS PERMANENTES DE 5 O MAS AÑOS-SIN VARIEDAD	S	428	12,30	29,91	29,91	29,91		29,91			29,91	29,91
6906260	41-083-002-00012-011	62000	PASTOS PERMANENTES DE 5 O MAS AÑOS-SIN VARIEDAD	S	428	23,20	8,53	8,53	8,53		11,37			8,53	8,53
6906261	41-083-002-00012-012	62000	PASTOS PERMANENTES DE 5 O MAS AÑOS-SIN VARIEDAD	S	428	25,30	1,31	1,31	1,31		2,90			1,31	1,31
6906262	41-083-002-00012-013	62000	PASTOS PERMANENTES DE 5 O MAS AÑOS-SIN VARIEDAD	S	428	18,10	5,11	5,11	5,11		5,11			5,11	5,11
6906263	41-083-002-00012-014	62000	PASTOS PERMANENTES DE 5 O MAS AÑOS-SIN VARIEDAD	S	428	20,20	3,37	3,37	3,37		5,18			3,37	3,37
6906264	41-083-002-00012-015	62000	PASTOS PERMANENTES DE 5 O MAS AÑOS-SIN VARIEDAD	S	428	15,80	2,38	2,38	2,38		3,17			2,38	2,38
6906265	41-083-002-00012-016	62000	PASTOS PERMANENTES DE 5 O MAS AÑOS-SIN VARIEDAD	S	428	16,40	2,85	2,85	2,85		2,85			2,85	2,85
6906266	41-083-002-00012-018	62000	PASTOS PERMANENTES DE 5 O MAS AÑOS-SIN VARIEDAD	S	428	19,30	14,35	14,35	14,35		16,88			14,35	14,35
6906267	41-083-002-00020-003	62000	PASTOS PERMANENTES DE 5 O MAS AÑOS-SIN VARIEDAD	S	428	7,90	2,14	2,14	2,14		2,14			2,14	2,14
6906268	41-083-002-00020-010	62000	PASTOS PERMANENTES DE 5 O MAS AÑOS-SIN VARIEDAD	S	428	23,90	7,01	7,01	7,01		9,34			7,01	7,01
6906269	41-083-002-00020-012	62000	PASTOS PERMANENTES DE 5 O MAS AÑOS-SIN VARIEDAD	S	428	13,40	0,63	0,63	0,63		0,63			0,63	0,63
6906270	41-083-002-00020-013	62000	PASTOS PERMANENTES DE 5 O MAS AÑOS-SIN VARIEDAD	S	428	24,00	2,82	2,82	2,82		4,34			2,82	2,82
6906271	41-083-002-00020-015	62000	PASTOS PERMANENTES DE 5 O MAS AÑOS-SIN VARIEDAD	S	428	12,90	0,06	0,06	0,06		0,06			0,06	0,06
6906272	41-083-002-00020-017	62000	PASTOS PERMANENTES DE 5 O MAS AÑOS-SIN VARIEDAD	S	428	16,50	0,42	0,42	0,42		0,42			0,42	0,42

**INCIDENCIAS****INCIDENCIA DESCRIPCIÓN**

100407 Explotación solicitada no forma parte de ningún organismo de control autorizado para la producción ecológica en Andalucía o fecha de inscripción posterior al plazo establecido ( Anexo I. Criterios de Subvencionabilidad. Orden 28 de marzo de 2023 ).  
Explotación:ES410830000083 Especie:PORCINO

**Datos considerados para el Cálculo de la Carga Ganadera mínima y máxima del expediente**

Explotación	Especie	Inscrito en Sipea y Admisible	Ugm Calculada para CG Mínima	Ugm Calculada para CG Máxima
ES410830000083	BOVINA	SI	25,05	25,05
ES410830000083	PORCINO	NO	0,00	3,75
			25,05	28,80

Superficie determinada para Cálculo Carga Ganadera Mínima: 247,20 ha

Superficie determinada para Cálculo Carga Ganadera Máxima: 247,20 ha

Carga Ganadera Mínima Expediente: 0,10 ugm/ha

Carga Ganadera Máxima Expediente: 0,12 ugm/ha

Los importes del Grupo de Pago de pastos de este expediente han sido ajustados por no llegar a la carga ganadera mínima de 0,3

**Recintos Determinados para el Cálculo de Garga Ganadera Mínima**

REF.	REFERENCIA SIGPAC	CULTIVO	DESCRIPCIÓN CULTIVO	S/R	SUP. RESUELTA (ha)
6906242	41-083-001-00014-00001	62000	PASTOS PERMANENTES DE 5 O MAS AÑOS-SIN VARIEDAD	S	92,31
6906243	41-083-001-00014-00002	62000	PASTOS PERMANENTES DE 5 O MAS AÑOS-SIN VARIEDAD	S	3,98
6906244	41-083-001-00014-00004	62000	PASTOS PERMANENTES DE 5 O MAS AÑOS-SIN	S	0,41

(1) Superficie declarada admisible ajustada con la superficie comprometida.  
(2) Factor de penalización valorando el alcance para el tipo de compromiso.

Puede verificar la integridad de una copia de este documento mediante la lectura del código QR adjunto o mediante el acceso a la dirección <https://ws050.juntadeandalucia.es/verificarFirma> indicando el código de VERIFICACIÓN

FIRMADO POR RAQUEL MARIA ESPIN CRESPO  
VERIFICACIÓN Pk2jmUCNT2ZVULXR6LZ4ED5BQV9F2A

18/12/2024  
PÁG. 1577/2017



**Datos considerados para el Cálculo de la Carga Ganadera mínima y máxima del expediente****Recintos Determinados para el Cálculo de Garga Ganadera Mínima**

REF.	REFERENCIA SIGPAC	CULTIVO	DESCRIPCIÓN CULTIVO	SUP.	
				S/R	RESUELTA (ha)
6906245	41-083-001-00014-00006	62000	PASTOS PERMANENTES DE 5 O MAS AÑOS-SIN VARIEDAD	S	3,42
6906247	41-083-001-00015-00001	62000	PASTOS PERMANENTES DE 5 O MAS AÑOS-SIN VARIEDAD	S	14,26
6906248	41-083-001-00015-00002	62000	PASTOS PERMANENTES DE 5 O MAS AÑOS-SIN VARIEDAD	S	12,29
6906249	41-083-001-00015-00004	62000	PASTOS PERMANENTES DE 5 O MAS AÑOS-SIN VARIEDAD	S	3,65
6906250	41-083-001-00015-00010	62000	PASTOS PERMANENTES DE 5 O MAS AÑOS-SIN VARIEDAD	S	0,70
6906251	41-083-001-00015-00011	62000	PASTOS PERMANENTES DE 5 O MAS AÑOS-SIN VARIEDAD	S	0,52
6906252	41-083-001-00017-00003	62000	PASTOS PERMANENTES DE 5 O MAS AÑOS-SIN VARIEDAD	S	2,89
6906253	41-083-001-00017-00004	62000	PASTOS PERMANENTES DE 5 O MAS AÑOS-SIN VARIEDAD	S	2,64
6906255	41-083-001-00018-00002	62000	PASTOS PERMANENTES DE 5 O MAS AÑOS-SIN VARIEDAD	S	17,76
6906256	41-083-001-00018-00003	62000	PASTOS PERMANENTES DE 5 O MAS AÑOS-SIN VARIEDAD	S	2,55
6906257	41-083-001-00019-00001	62000	PASTOS PERMANENTES DE 5 O MAS AÑOS-SIN VARIEDAD	S	8,75
6906258	41-083-001-00019-00002	62000	PASTOS PERMANENTES DE 5 O MAS AÑOS-SIN VARIEDAD	S	0,18
6906259	41-083-002-00012-00002	62000	PASTOS PERMANENTES DE 5 O MAS AÑOS-SIN VARIEDAD	S	29,91
6906260	41-083-002-00012-00011	62000	PASTOS PERMANENTES DE 5 O MAS AÑOS-SIN VARIEDAD	S	8,53
6906261	41-083-002-00012-00012	62000	PASTOS PERMANENTES DE 5 O MAS AÑOS-SIN VARIEDAD	S	1,31
6906262	41-083-002-00012-00013	62000	PASTOS PERMANENTES DE 5 O MAS AÑOS-SIN VARIEDAD	S	5,11
6906263	41-083-002-00012-00014	62000	PASTOS PERMANENTES DE 5 O MAS AÑOS-SIN VARIEDAD	S	3,37
6906264	41-083-002-00012-00015	62000	PASTOS PERMANENTES DE 5 O MAS AÑOS-SIN VARIEDAD	S	2,38
6906265	41-083-002-00012-00016	62000	PASTOS PERMANENTES DE 5 O MAS AÑOS-SIN VARIEDAD	S	2,85
6906266	41-083-002-00012-00018	62000	PASTOS PERMANENTES DE 5 O MAS AÑOS-SIN VARIEDAD	S	14,35
6906267	41-083-002-00020-00003	62000	PASTOS PERMANENTES DE 5 O MAS AÑOS-SIN VARIEDAD	S	2,14
6906268	41-083-002-00020-00010	62000	PASTOS PERMANENTES DE 5 O MAS AÑOS-SIN VARIEDAD	S	7,01
6906269	41-083-002-00020-00012	62000	PASTOS PERMANENTES DE 5 O MAS AÑOS-SIN VARIEDAD	S	0,63
6906270	41-083-002-00020-00013	62000	PASTOS PERMANENTES DE 5 O MAS AÑOS-SIN VARIEDAD	S	2,82
6906271	41-083-002-00020-00015	62000	PASTOS PERMANENTES DE 5 O MAS AÑOS-SIN VARIEDAD	S	0,06
6906272	41-083-002-00020-00017	62000	PASTOS PERMANENTES DE 5 O MAS AÑOS-SIN VARIEDAD	S	0,42

**Recintos Determinados para el Cálculo de Garga Ganadera Máxima**

REF.	REFERENCIA SIGPAC	CULTIVO	DESCRIPCIÓN CULTIVO	SUP.	
				S/R	RESUELTA (ha)
6906242	41-083-001-00014-00001	62000	PASTOS PERMANENTES DE 5 O MAS AÑOS-SIN VARIEDAD	S	92,31
6906243	41-083-001-00014-00002	62000	PASTOS PERMANENTES DE 5 O MAS AÑOS-SIN VARIEDAD	S	3,98
6906244	41-083-001-00014-00004	62000	PASTOS PERMANENTES DE 5 O MAS AÑOS-SIN VARIEDAD	S	0,41
6906245	41-083-001-00014-00006	62000	PASTOS PERMANENTES DE 5 O MAS AÑOS-SIN VARIEDAD	S	3,42
6906247	41-083-001-00015-00001	62000	PASTOS PERMANENTES DE 5 O MAS AÑOS-SIN VARIEDAD	S	14,26
6906248	41-083-001-00015-00002	62000	PASTOS PERMANENTES DE 5 O MAS AÑOS-SIN VARIEDAD	S	12,29
6906249	41-083-001-00015-00004	62000	PASTOS PERMANENTES DE 5 O MAS AÑOS-SIN VARIEDAD	S	3,65

(1) Superficie declarada admisible ajustada con la superficie comprometida.  
(2) Factor de penalización valorando el alcance para el tipo de compromiso.Puede verificar la integridad de una copia de este documento mediante la lectura del código QR adjunto o mediante el acceso a la dirección <https://ws050.juntadeandalucia.es/verificarFirma> indicando el código de VERIFICACIÓN

FIRMADO POR

RAQUEL MARIA ESPIN CRESPO

18/12/2024

VERIFICACIÓN

Pk2jmUCNT2ZVULXR6LZ4ED5BQV9F2A

PÁG. 1578/2017



**Datos considerados para el Cálculo de la Carga Ganadera mínima y máxima del expediente****Recintos Determinados para el Cálculo de Garga Ganadera Máxima**

REF.	REFERENCIA SIGPAC	CULTIVO	DESCRIPCIÓN CULTIVO	SUP.	
				S/R	RESUELTA (ha)
6906250	41-083-001-00015-00010	62000	PASTOS PERMANENTES DE 5 O MAS AÑOS-SIN VARIEDAD	S	0,70
6906251	41-083-001-00015-00011	62000	PASTOS PERMANENTES DE 5 O MAS AÑOS-SIN VARIEDAD	S	0,52
6906252	41-083-001-00017-00003	62000	PASTOS PERMANENTES DE 5 O MAS AÑOS-SIN VARIEDAD	S	2,89
6906253	41-083-001-00017-00004	62000	PASTOS PERMANENTES DE 5 O MAS AÑOS-SIN VARIEDAD	S	2,64
6906255	41-083-001-00018-00002	62000	PASTOS PERMANENTES DE 5 O MAS AÑOS-SIN VARIEDAD	S	17,76
6906256	41-083-001-00018-00003	62000	PASTOS PERMANENTES DE 5 O MAS AÑOS-SIN VARIEDAD	S	2,55
6906257	41-083-001-00019-00001	62000	PASTOS PERMANENTES DE 5 O MAS AÑOS-SIN VARIEDAD	S	8,75
6906258	41-083-001-00019-00002	62000	PASTOS PERMANENTES DE 5 O MAS AÑOS-SIN VARIEDAD	S	0,18
6906259	41-083-002-00012-00002	62000	PASTOS PERMANENTES DE 5 O MAS AÑOS-SIN VARIEDAD	S	29,91
6906260	41-083-002-00012-00011	62000	PASTOS PERMANENTES DE 5 O MAS AÑOS-SIN VARIEDAD	S	8,53
6906261	41-083-002-00012-00012	62000	PASTOS PERMANENTES DE 5 O MAS AÑOS-SIN VARIEDAD	S	1,31
6906262	41-083-002-00012-00013	62000	PASTOS PERMANENTES DE 5 O MAS AÑOS-SIN VARIEDAD	S	5,11
6906263	41-083-002-00012-00014	62000	PASTOS PERMANENTES DE 5 O MAS AÑOS-SIN VARIEDAD	S	3,37
6906264	41-083-002-00012-00015	62000	PASTOS PERMANENTES DE 5 O MAS AÑOS-SIN VARIEDAD	S	2,38
6906265	41-083-002-00012-00016	62000	PASTOS PERMANENTES DE 5 O MAS AÑOS-SIN VARIEDAD	S	2,85
6906266	41-083-002-00012-00018	62000	PASTOS PERMANENTES DE 5 O MAS AÑOS-SIN VARIEDAD	S	14,35
6906267	41-083-002-00020-00003	62000	PASTOS PERMANENTES DE 5 O MAS AÑOS-SIN VARIEDAD	S	2,14
6906268	41-083-002-00020-00010	62000	PASTOS PERMANENTES DE 5 O MAS AÑOS-SIN VARIEDAD	S	7,01
6906269	41-083-002-00020-00012	62000	PASTOS PERMANENTES DE 5 O MAS AÑOS-SIN VARIEDAD	S	0,63
6906270	41-083-002-00020-00013	62000	PASTOS PERMANENTES DE 5 O MAS AÑOS-SIN VARIEDAD	S	2,82
6906271	41-083-002-00020-00015	62000	PASTOS PERMANENTES DE 5 O MAS AÑOS-SIN VARIEDAD	S	0,06
6906272	41-083-002-00020-00017	62000	PASTOS PERMANENTES DE 5 O MAS AÑOS-SIN VARIEDAD	S	0,42

**Incidencias de carga ganadera****INCIDENCIA DESCRIPCIÓN**

100407	Explotación solicitada no forma parte de ningún organismo de control autorizado para la producción ecológica en Andalucía o fecha de inscripción posterior al plazo establecido ( Anexo I. Criterios de Subvencionabilidad. Orden 28 de marzo de 2023 ). Explotación:ES410830000083 Especie:PORCINO
--------	--

(1) Superficie declarada admisible ajustada con la superficie comprometida.  
(2) Factor de penalización valorando el alcance para el tipo de compromiso.

Puede verificar la integridad de una copia de este documento mediante la lectura del código QR adjunto o mediante el acceso a la dirección <https://ws050.juntadeandalucia.es/verificarFirma> indicando el código de VERIFICACIÓN

FIRMADO POR	RAQUEL MARIA ESPIN CRESPO	18/12/2024	
VERIFICACIÓN	Pk2jmUCNT2ZVULXR6LZ4ED5BQV9F2A	PÁG. 1579/2017	

**APELLIDOS Y NOMBRE / RAZÓN SOCIAL**

Obras y Servicios Merke SLU

NIF  
\*\*\*\*5859\*EXPEDIENTE  
1149937ANUALIDAD  
DE PAGO  
1ª**IMPORTE POR ANUALIDAD**

	2023	2024	2025	2026	2027
IMPORTE MÁXIMO SUBVENCIONABLE	5.758,94 €	5.758,94 €	5.758,94 €	5.758,94 €	5.758,94 €
IMPORTE MEDIO DE TRANSFERENCIA (€/ha)	297,47 €	297,47 €	297,47 €	297,47 €	297,47 €

**RESUMEN DE UNIDADES**

Cód	GRUPO DE PAGO	Sup. Dec. Admisible (ha)	Sup. Comprometida (ha)	Sup. ajustada compromiso (1) (ha)	% sobredec.	Sup. Resuelta (ha)	Importe Declarado	Importe Topado	Importe Resuelto	Importe tras sobredec.
429	OLIVAR	9,93		9,93	0,00	9,93	2.461,65	2.461,65	2.461,65	2.461,65
433	FRUTALES REGADÍO	9,43		9,43	0,00	9,43	3.297,29	3.297,29	3.297,29	3.297,29
<b>TOTAL</b>		19,36	19,36	19,36		19,36	5.758,94	5.758,94	5.758,94	5.758,94

**APLICACIÓN DE REDUCCIONES Y PENALIZACIONES**

GRUPO DE PAGO	Importe Calculado	Importe prereduc.	Criterios de subvencionabilidad y compromisos	Presentación tardía	Omisión declaración	Condicionidad	IMPORTE (Euros) RESUELTO
FRUTALES REGADÍO	3.297,29	3.297,29	0,00	0,00	0,00	0,00	3.297,29
OLIVAR	2.461,65	2.461,65	0,00	0,00	0,00	0,00	2.461,65
<b>TOTAL</b>	5.758,94	5.758,94					5.758,94

**RESUMEN DE PAGOS**

	RESUELTO	FEADER	MAPA	CAPADR
FRUTALES REGADÍO - Pago realizado	3.297,29 €	2.802,70 €	323,46 €	171,13 €
OLIVAR - Pago realizado	2.461,65 €	2.092,40 €	241,49 €	127,76 €
<b>TOTAL</b>	5.758,94 €	4.895,10 €	564,95 €	298,89 €

**RECINTOS RESUELTOS**

REE	REFERENCIA SIGPAC	CULTIVO DESCRIPCIÓN CULTIVO	S/R G.PAGO	PEND. MEDIA (%)	SUP. DEC. ADMISIBLE (ha)	SUP. COMPROM. (ha)	SUP. AJUSTADA COMPR.(1) (ha)	SUP. CONV. SIGPAC (ha)	SUP. CERTIF. (ha)	SUP. CAMPO (ha)	SUP. CAMPO DETER. CULT. DECLARADO (ha)	SUP. DEC. REDUCIDA (ha)	SUP. RESUELTA (ha)
-95421	41-024-074-00035-027	101027 OLIVAR-ARBOSANA	R 429	7,90	1,81	1,81	1,81		1,81			1,81	1,81
-95417	41-024-074-00035-006	101027 OLIVAR-ARBOSANA	R 429	6,80	4,19	4,19	4,19		4,19			4,19	4,19
5180219	41-024-074-00035-030	101027 OLIVAR-ARBOSANA	R 429	6,60	3,93	3,93	3,93		3,93			3,93	3,93
-820587	41-024-074-00035-029	104057 ALMENDROS-AVIJOR	R 433	6,10	5,25	5,25	5,25		5,25			5,25	5,25
1700000006678368	41-024-074-00035-008	104057 ALMENDROS-AVIJOR	R 433	5,80	2,93	2,93	2,93		2,93			2,93	2,93
1700000006678373	41-024-074-00035-025	104057 ALMENDROS-AVIJOR	R 433	3,00	1,25	1,25	1,25		1,25			1,25	1,25

(1) Superficie declarada admisible ajustada con la superficie comprometida.

(2) Factor de penalización valorando el alcance para el tipo de compromiso.

Puede verificar la integridad de una copia de este documento mediante la lectura del código QR adjunto o mediante el acceso a la dirección <https://ws050.juntadeandalucia.es/verificarFirma> indicando el código de VERIFICACIÓN

FIRMADO POR

RAQUEL MARIA ESPIN CRESPO

18/12/2024

VERIFICACIÓN

Pk2jmUCNT2ZVULXR6LZ4ED5BQV9F2A

PÁG. 1580/2017





**APELLIDOS Y NOMBRE / RAZÓN SOCIAL**

OCAÑA JIMENEZ MARIA JOSE

**NIF**

\*\*\*\*1971\*

**EXPEDIENTE**

1049025

**ANUALIDAD DE PAGO**

1ª

**IMPORTES POR ANUALIDAD**

	2023	2024	2025	2026	2027
IMPORTE MÁXIMO SUBVENCIONABLE	3.146,94 €	3.146,94 €	3.146,94 €	3.146,94 €	3.146,94 €
IMPORTE MEDIO DE TRANSFERENCIA (€/ha)	349,66 €	349,66 €	349,66 €	349,66 €	349,66 €

**RESUMEN DE UNIDADES**

Cód	GRUPO DE PAGO	Sup. Dec. Admisible (ha)	Sup. Comprometida (ha)	Sup. ajustada compromiso (1) (ha)	% sobredec.	Sup. Resuelta (ha)	Importe Declarado	Importe Topado	Importe Resuelto	Importe tras sobredec.
433	FRUTALES REGADÍO	9,00		9,00	0,00	9,00	3.146,94	3.146,94	3.146,94	3.146,94
<b>TOTAL</b>		9,00	9,00	9,00		9,00	3.146,94	3.146,94	3.146,94	3.146,94

**APLICACIÓN DE REDUCCIONES Y PENALIZACIONES**

GRUPO DE PAGO	Importe Calculado	Importe prereduc.	Criterios de subvencionabilidad y compromisos	Presentación tardía	Omisión declaración	Condicionalidad	IMPORTE (Euros) RESUELTO
FRUTALES REGADÍO	3.146,94	3.146,94	0,00	0,00	0,00	0,00	3.146,94
<b>TOTAL</b>	3.146,94	3.146,94					3.146,94

**RESUMEN DE PAGOS****IMPORTE ( Euros )**

	RESUELTO	FEADER	MAPA	CAPADR
FRUTALES REGADÍO - Pago realizado	3.146,94 €	2.674,90 €	308,71 €	163,33 €

**RECINTOS RESUELTOS**

REF.	REFERENCIA SIGPAC	CULTIVO	DESCRIPCIÓN CULTIVO	S/R G.PAGO	PEND. MEDIA (%)	SUP. DEC. ADMISIBLE (ha)	SUP. COMPROM. (ha)	SUP. AJUSTADA COMPROM. (1) (ha)	SUP. CONV. SIGPAC (ha)	SUP. CERTIE (ha)	SUP. CAMPO (ha)	SUP. CAMPO DETER. CULT. DECLARADO (ha)	SUP. DEC. REDUCIDA (ha)	SUP. RESUELTA (ha)
1700000004959628	41-018-004-00029-001	206004	NARANJO-NAVELINA	R 433	0,90	1,73	1,73	1,73		1,73			1,73	1,73
1700000004959630	41-018-004-00029-003	206004	NARANJO-NAVELINA	R 433	2,70	0,02	0,02	0,02		0,02			0,02	0,02
1700000004959632	41-018-004-00072-001	206004	NARANJO-NAVELINA	R 433	1,10	0,36	0,36	0,36		0,36			0,36	0,36
1700000004959634	41-018-008-00362-001	206205	NARANJO-CHISLETT SUMMER NAVEL	R 433	0,70	2,40	2,40	2,40		2,40			2,40	2,40
1700000004959635	41-018-008-00424-002	206205	NARANJO-CHISLETT SUMMER NAVEL	R 433	0,60	0,77	0,77	0,77		0,77			0,77	0,77
1700000004959637	41-018-008-00437-001	206004	NARANJO-NAVELINA	R 433	1,00	3,72	3,72	3,72		3,72			3,72	3,72

(1) Superficie declarada admisible ajustada con la superficie comprometida.  
(2) Factor de penalización valorando el alcance para el tipo de compromiso.Puede verificar la integridad de una copia de este documento mediante la lectura del código QR adjunto o mediante el acceso a la dirección <https://ws050.juntadeandalucia.es/verificarFirma> indicando el código de VERIFICACIÓN

FIRMADO POR

RAQUEL MARIA ESPIN CRESPO

18/12/2024

VERIFICACIÓN

Pk2jmUCNT2ZVULXR6LZ4ED5BQV9F2A

PÁG. 1581/2017



**APELLIDOS Y NOMBRE / RAZÓN SOCIAL**

OJEDA ARAUJO JOAQUIN JAVIER

**NIF**

\*\*\*8788\*

**EXPEDIENTE**

1249985

**ANUALIDAD DE PAGO**

1ª

**IMPORTES POR ANUALIDAD**

	2023	2024	2025	2026	2027
<b>IMPORTE MÁXIMO SUBVENCIONABLE</b>	4.375,43 €	4.375,43 €	4.375,43 €	4.375,43 €	4.375,43 €
<b>IMPORTE MEDIO DE TRANSFERENCIA (€/ha)</b>	247,90 €	247,90 €	247,90 €	247,90 €	247,90 €

**RESUMEN DE UNIDADES**

Cód	GRUPO DE PAGO	Sup. Dec. Admisible (ha)	Sup. Comprometida (ha)	Sup. ajustada compromiso (1) (ha)	% sobredec.	Sup. Resuelta (ha)	Importe Declarado	Importe Topado	Importe Resuelto	Importe tras sobredec.
429	OLIVAR	17,65		17,65	0,00	17,65	4.375,43	4.375,43	4.375,43	4.375,43
<b>TOTAL</b>		17,65	17,65	17,65		17,65	4.375,43	4.375,43	4.375,43	4.375,43

**APLICACIÓN DE REDUCCIONES Y PENALIZACIONES**

GRUPO DE PAGO	Importe Calculado	Importe prereduc.	Criterios de subvencionabilidad y compromisos	Presentación tardía	Omisión declaración	Condicionalidad	IMPORTE (Euros) RESUELTO
OLIVAR	4.375,43	4.375,43	0,00	0,00	0,00	0,00	4.375,43
<b>TOTAL</b>	4.375,43	4.375,43					4.375,43

**RESUMEN DE PAGOS****IMPORTE ( Euros )**

	RESUELTO	FEADER	MAPA	CAPADR
OLIVAR - Pago realizado	4.375,43 €	3.719,12 €	429,23 €	227,08 €

**RECINTOS RESUELTOS**

REF.	REFERENCIA SIGPAC	CULTIVO	DESCRIPCIÓN CULTIVO	S/R G.PAGO	PEND. MEDIA (%)	SUP. DEC. ADMISIBLE (ha)	SUP. COMPROM. (ha)	SUP. AJUSTADA COMPR.(1) (ha)	SUP. CONV. SIGPAC (ha)	SUP. CERTIE (ha)	SUP. CAMPO (ha)	SUP. CAMPO DETER. CULT. DECLARADO (ha)	SUP. DEC. REDUCIDA (ha)	SUP. RESUELTA (ha)
1700000003546093	41-004-007-00032-001	101130	OLIVAR-GORDAL SEVILLANA	S 429	2,60	3,83	3,83	3,83	3,83	3,83			3,83	3,83
1700000003546094	41-004-009-00001-001	101130	OLIVAR-GORDAL SEVILLANA	S 429	2,10	1,80	1,80	1,80	1,80	1,80			1,80	1,80
1700000003546095	41-004-008-00059-001	101130	OLIVAR-GORDAL SEVILLANA	S 429	5,50	1,14	1,14	1,14	1,14	1,14			1,14	1,14
1700000003546096	41-004-008-00015-001	101218	OLIVAR-MANZANILLA DE SEVILLA	S 429	2,40	3,67	3,67	3,67	3,67	3,67			3,67	3,67
1700000003546097	41-004-009-00008-001	101130	OLIVAR-GORDAL SEVILLANA	S 429	2,70	3,50	3,50	3,50	3,50	3,50			3,50	3,50
1700000003546098	41-004-009-00003-001	101130	OLIVAR-GORDAL SEVILLANA	S 429	2,00	3,71	3,71	3,71	3,71	3,71			3,71	3,71

(1) Superficie declarada admisible ajustada con la superficie comprometida.  
(2) Factor de penalización valorando el alcance para el tipo de compromiso.

Puede verificar la integridad de una copia de este documento mediante la lectura del código QR adjunto o mediante el acceso a la dirección <https://ws050.juntadeandalucia.es/verificarFirma> indicando el código de VERIFICACIÓN

FIRMADO POR

RAQUEL MARIA ESPIN CRESPO

18/12/2024

VERIFICACIÓN

Pk2jmUCNT2ZVULXR6LZ4ED5BQV9F2A

PÁG. 1582/2017



**APELLIDOS Y NOMBRE / RAZÓN SOCIAL**

OJEDA MARTINEZ ROSARIO

**NIF**

\*\*\*9474\*

**EXPEDIENTE**

1230303

**ANUALIDAD DE PAGO**

1ª

**IMPORTES POR ANUALIDAD**

	2023	2024	2025	2026	2027
IMPORTE MÁXIMO SUBVENCIONABLE	1.903,87 €	1.903,87 €	1.903,87 €	1.903,87 €	1.903,87 €
IMPORTE MEDIO DE TRANSFERENCIA (€/ha)	247,90 €	247,90 €	247,90 €	247,90 €	247,90 €

**RESUMEN DE UNIDADES**

Cód	GRUPO DE PAGO	Sup. Dec. Admisible (ha)	Sup. Comprometida (ha)	Sup. ajustada compromiso (1) (ha)	% sobredec.	Sup. Resuelta (ha)	Importe Declarado	Importe Topado	Importe Resuelto	Importe tras sobredec.
429	OLIVAR	7,68		7,68	0,00	7,68	1.903,87	1.903,87	1.903,87	1.903,87
<b>TOTAL</b>		7,68	7,68	7,68		7,68	1.903,87	1.903,87	1.903,87	1.903,87

**APLICACIÓN DE REDUCCIONES Y PENALIZACIONES**

GRUPO DE PAGO	Importe Calculado	Importe prereduc.	Criterios de subvencionabilidad y compromisos	Presentación tardía	Omisión declaración	Condicionalidad	IMPORTE (Euros) RESUELTO
OLIVAR	1.903,87	1.903,87	0,00	0,00	0,00	0,00	1.903,87
<b>TOTAL</b>	1.903,87	1.903,87					1.903,87

**RESUMEN DE PAGOS****IMPORTE ( Euros )**

	RESUELTO	FEADER	MAPA	CAPADR
OLIVAR - Pago realizado	1.903,87 €	1.618,29 €	186,77 €	98,81 €

**RECINTOS RESUELTOS**

REF.	REFERENCIA SIGPAC	CULTIVO	DESCRIPCIÓN CULTIVO	S/R G.PAGO	PEND. MEDIA (%)	SUP. DEC. ADMISIBLE (ha)	SUP. COMPROM. (ha)	SUP. AJUSTADA COMPR.(1) (ha)	SUP. CONY. SIGPAC (ha)	SUP. CERTIE (ha)	SUP. CAMPO (ha)	SUP. CAMPO DETER. CULT. DECLARADO (ha)	SUP. DEC. REDUCIDA (ha)	SUP. RESUELTA (ha)
1700000007011050	41-078-019-00006-003	101195	OLIVAR-LECHIN DE SEVILLA	S 429	20,70	1,22	1,22	1,22		1,22			1,22	1,22
1700000007011051	41-078-019-00102-001	101195	OLIVAR-LECHIN DE SEVILLA	S 429	28,70	0,01	0,01	0,01		0,01			0,01	0,01
1700000007011052	41-078-019-00096-001	101195	OLIVAR-LECHIN DE SEVILLA	S 429	25,60	1,57	1,57	1,57		1,57			1,57	1,57
1700000007011053	41-078-019-00111-001	101195	OLIVAR-LECHIN DE SEVILLA	S 429	12,20	0,01	0,01	0,01		0,01			0,01	0,01
1700000007011054	41-078-019-00099-002	101195	OLIVAR-LECHIN DE SEVILLA	S 429	26,60	0,01	0,01	0,01		0,01			0,01	0,01
1700000007011055	41-078-019-00010-003	101195	OLIVAR-LECHIN DE SEVILLA	S 429	14,90	0,08	0,08	0,08		0,08			0,08	0,08
1700000007011056	41-078-019-00009-005	101195	OLIVAR-LECHIN DE SEVILLA	S 429	26,10	4,78	4,78	4,78		4,78			4,78	4,78

(1) Superficie declarada admisible ajustada con la superficie comprometida.  
(2) Factor de penalización valorando el alcance para el tipo de compromiso.

Puede verificar la integridad de una copia de este documento mediante la lectura del código QR adjunto o mediante el acceso a la dirección <https://ws050.juntadeandalucia.es/verificarFirma> indicando el código de VERIFICACIÓN

FIRMADO POR

RAQUEL MARIA ESPIN CRESPO

18/12/2024

VERIFICACIÓN

Pk2jmUCNT2ZVULXR6LZ4ED5BQV9F2A

PÁG. 1583/2017



**APELLIDOS Y NOMBRE / RAZÓN SOCIAL**

OLEOMORILLO, S.L.

**NIF**  
\*\*\*\*1406\***EXPEDIENTE**  
1038799**ANUALIDAD DE PAGO**

1ª

**IMPORTES POR ANUALIDAD**

	2023	2024	2025	2026	2027
<b>IMPORTE MÁXIMO SUBVENCIONABLE</b>	2.806,23 €	2.806,23 €	2.806,23 €	2.806,23 €	2.806,23 €
<b>IMPORTE MEDIO DE TRANSFERENCIA (€/ha)</b>	247,90 €	247,90 €	247,90 €	247,90 €	247,90 €

**RESUMEN DE UNIDADES**

Cód	GRUPO DE PAGO	Sup. Dec. Admisible (ha)	Sup. Comprometida (ha)	Sup. ajustada compromiso (1) (ha)	% sobredec.	Sup. Resuelta (ha)	Importe Declarado	Importe Topado	Importe Resuelto	Importe tras sobredec.
429	OLIVAR	11,32		11,32	0,00	11,32	2.806,23	2.806,23	2.806,23	2.806,23
<b>TOTAL</b>		11,32	11,32	11,32		11,32	2.806,23	2.806,23	2.806,23	2.806,23

**APLICACIÓN DE REDUCCIONES Y PENALIZACIONES**

GRUPO DE PAGO	Importe Calculado	Importe prereduc.	Criterios de subvencionabilidad y compromisos	Presentación tardía	Omisión declaración	Condicionalidad	IMPORTE (Euros) RESUELTO
OLIVAR	2.806,23	2.806,23	0,00	0,00	0,00	0,00	2.806,23
<b>TOTAL</b>	2.806,23	2.806,23					2.806,23

**RESUMEN DE PAGOS****IMPORTE ( Euros )**

	RESUELTO	FEADER	MAPA	CAPADR
OLIVAR - Pago realizado	2.806,23 €	2.385,30 €	275,29 €	145,64 €

**RECINTOS RESUELTOS**

REF.	REFERENCIA SIGPAC	CULTIVO	DESCRIPCIÓN CULTIVO	S/R G.PAGO	PEND. MEDIA (%)	SUP. DEC. ADMISIBLE (ha)	SUP. COMPROM. (ha)	SUP. AJUSTADA COMPR.(1) (ha)	SUP. CONY. SIGPAC (ha)	SUP. CERTIE (ha)	SUP. CAMPO (ha)	SUP. CAMPO DETER. CULT. DECLARADO (ha)	SUP. DEC. REDUCIDA (ha)	SUP. RESUELTA (ha)
1700000006865132	41-102-002-00001-007	101003	OLIVAR-ARBEQUINA	R	429	6,60	9,18	9,18	9,18	9,18			9,18	9,18
1700000006865134	41-102-002-00001-017	101003	OLIVAR-ARBEQUINA	R	429	6,20	1,85	1,85	1,85	1,85			1,85	1,85
1700000006865136	41-102-002-00001-020	101003	OLIVAR-ARBEQUINA	R	429	2,60	0,22	0,22	0,22	0,22			0,22	0,22
1700000006865137	41-102-002-00016-002	101003	OLIVAR-ARBEQUINA	S	429	7,00	0,07	0,07	0,07	0,07			0,07	0,07

(1) Superficie declarada admisible ajustada con la superficie comprometida.  
(2) Factor de penalización valorando el alcance para el tipo de compromiso.Puede verificar la integridad de una copia de este documento mediante la lectura del código QR adjunto o mediante el acceso a la dirección <https://ws050.juntadeandalucia.es/verificarFirma> indicando el código de VERIFICACIÓN

FIRMADO POR

RAQUEL MARIA ESPIN CRESPO

18/12/2024

VERIFICACIÓN

Pk2jmUCNT2ZVULXR6LZ4ED5BQV9F2A

PÁG. 1584/2017



**APELLIDOS Y NOMBRE / RAZÓN SOCIAL**

OLIVAR EL COTO SL

**NIF**

\*\*\*9027\*

**EXPEDIENTE**

1241496

**ANUALIDAD DE PAGO**

1ª

**IMPORTE POR ANUALIDAD**

	2023	2024	2025	2026	2027
<b>IMPORTE MÁXIMO SUBVENCIONABLE</b>	9.916,00 €	9.916,00 €	9.916,00 €	9.916,00 €	9.916,00 €
<b>IMPORTE MEDIO DE TRANSFERENCIA (€/ha)</b>	247,90 €	247,90 €	247,90 €	247,90 €	247,90 €

**RESUMEN DE UNIDADES**

Cód	GRUPO DE PAGO	Sup. Dec. Admisible (ha)	Sup. Comprometida (ha)	Sup. ajustada compromiso (1) (ha)	% sobredec.	Sup. Resuelta (ha)	Importe Declarado	Importe Topado	Importe Resuelto	Importe tras sobredec.
429	OLIVAR	119,31		40,00	0,00	40,00	9.916,00	9.916,00	9.916,00	9.916,00
<b>TOTAL</b>		119,31	40,00	40,00		40,00	9.916,00	9.916,00	9.916,00	9.916,00

**APLICACIÓN DE REDUCCIONES Y PENALIZACIONES**

GRUPO DE PAGO	Importe Calculado	Importe prereduc.	Criterios de subvencionabilidad y compromisos	Presentación tardía	Omisión declaración	Condicionalidad	IMPORTE (Euros) RESUELTO
OLIVAR	9.916,00	9.916,00	0,00	0,00	0,00	0,00	9.916,00
<b>TOTAL</b>	9.916,00	9.916,00					9.916,00

**RESUMEN DE PAGOS****IMPORTE ( Euros )**

	RESUELTO	FEADER	MAPA	CAPADR
OLIVAR - Pago realizado	9.916,00 €	8.428,60 €	972,76 €	514,64 €

**RECINTOS RESUELTOS**

REF.	REFERENCIA SIGPAC	CULTIVO DESCRIPCIÓN CULTIVO	S/R G.PAGO	PEND. MEDIA (%)	SUP. DEC. ADMISIBLE (ha)	SUP. COMPROM. (ha)	SUP. AJUSTADA COMPROM. (1) (ha)	SUP. CONY. SIGPAC (ha)	SUP. CERTIE (ha)	SUP. CAMPO (ha)	SUP. CAMPO DETER. CULT. DECLARADO (ha)	SUP. DEC. REDUCIDA (ha)	SUP. RESUELTA (ha)
-147445	41-024-010-00119-007	101027 OLIVAR-ARBOSANA	R 429	2,10	45,82	45,58	45,58		45,82			45,58	45,58
-147315	41-024-006-00028-027	101027 OLIVAR-ARBOSANA	S 429	4,20	0,06	0,06	0,06		0,06			0,06	0,06
-147314	41-024-006-00028-026	101027 OLIVAR-ARBOSANA	S 429	4,90	0,02	0,02	0,02		0,02			0,02	0,02
4757076	41-024-010-00096-001	101027 OLIVAR-ARBOSANA	S 429	4,90	6,25	6,10	6,10		6,25			6,10	6,10
4757077	41-024-010-00093-001	101027 OLIVAR-ARBOSANA	S 429	1,80	7,78	7,78	7,78		7,78			7,78	7,78
4757090	41-024-010-00121-001	101027 OLIVAR-ARBOSANA	S 429	3,40	9,58	9,58	9,58		9,58			9,58	9,58
4757092	41-024-010-00120-003	101027 OLIVAR-ARBOSANA	S 429	3,90	12,03	12,03	12,03		12,03			12,03	12,03
5338324	41-024-006-00028-025	101003 OLIVAR-ARBEQUINA	R 429	12,00	0,04	0,04	0,04		0,04			0,04	0,04
1700000005492994	41-024-006-00028-001	101027 OLIVAR-ARBOSANA	R 429	2,80	12,53	12,53	12,53		12,53			12,53	12,53
1700000005492995	41-024-006-09001-013	101027 OLIVAR-ARBOSANA	R 429	3,20	0,28	0,28	0,28		0,28			0,28	0,28
1700000005492996	41-024-006-00028-021	101027 OLIVAR-ARBOSANA	R 429	2,50	3,08	3,08	3,08		3,08			3,08	3,08
1700000005492997	41-024-006-00028-004	101027 OLIVAR-ARBOSANA	R 429	4,50	11,30	11,30	11,30		11,30			11,30	11,30
1700000005492999	41-024-010-00119-005	101027 OLIVAR-ARBOSANA	R 429	2,40	10,54	10,54	10,54		10,54			10,54	10,54

**INCIDENCIAS****INCIDENCIA DESCRIPCIÓN**

- 248 Verifica que los recintos declarados con sistema de explotación regadío corresponden realmente a regadío según SIGPAC.  
Ref:-1603393 Recinto:41-024-006-00028-00032 Cultivo:101003 OLIVAR-ARBEQUINA Regadío
- 3790 Recinto declarado inactivo  
Ref:-1603393 Recinto:41-024-006-00028-00032 Cultivo: -
- 4272 Verifica que las líneas de declaración de las Solicitudes Únicas no tienen solapes con la capa de Retroactividad Gráfica (ambas de la misma campaña) a nivel de expediente/línea de declaración gráfica de la solicitud.  
Ref:4757076 Recinto:41-024-010-00096-00001 Cultivo: - Agregado de la referencia del recinto.:0 Zona de la referencia del recinto.:0 Superficie solapada.:0,15 Id. Incid.:101092136  
Ref:-147445 Recinto:41-024-010-00119-00007 Cultivo: - Agregado de la referencia del recinto.:0 Zona de la referencia del recinto.:0 Superficie solapada.:0,24 Id. Incid.:101092135
- 100424 Solicita recinto que no está comprometido para la operación.  
Ref:-1603393 Recinto:41-024-006-00028-00032 Cultivo:101003 OLIVAR-ARBEQUINA Regadío

(1) Superficie declarada admisible ajustada con la superficie comprometida.  
(2) Factor de penalización valorando el alcance para el tipo de compromiso.

Puede verificar la integridad de una copia de este documento mediante la lectura del código QR adjunto o mediante el acceso a la dirección <https://ws050.juntadeandalucia.es/verificarFirma> indicando el código de VERIFICACIÓN

FIRMADO POR

RAQUEL MARIA ESPIN CRESPO

18/12/2024

VERIFICACIÓN

Pk2jmUCNT2ZVULXR6LZ4ED5BQV9F2A

PÁG. 1585/2017



**APELLIDOS Y NOMBRE / RAZÓN SOCIAL**

OLIVO DEL PRADILLO,S.L.

**NIF**  
\*\*\*5508\***EXPEDIENTE**  
1219509**ANUALIDAD DE PAGO**  
1ª**IMPORTES POR ANUALIDAD**

	2023	2024	2025	2026	2027
<b>IMPORTE MÁXIMO SUBVENCIONABLE</b>	9.916,00 €	9.916,00 €	9.916,00 €	9.916,00 €	9.916,00 €
<b>IMPORTE MEDIO DE TRANSFERENCIA (€/ha)</b>	247,90 €	247,90 €	247,90 €	247,90 €	247,90 €

**RESUMEN DE UNIDADES**

Cód	GRUPO DE PAGO	Sup. Dec. Admisible (ha)	Sup. Comprometida (ha)	Sup. ajustada compromiso (1) (ha)	% sobredec.	Sup. Resuelta (ha)	Importe Declarado	Importe Topado	Importe Resuelto	Importe tras sobredec.
429	OLIVAR	89,53		40,00	0,00	40,00	9.916,00	9.916,00	9.916,00	9.916,00
<b>TOTAL</b>		89,53	40,00	40,00		40,00	9.916,00	9.916,00	9.916,00	9.916,00

**APLICACIÓN DE REDUCCIONES Y PENALIZACIONES**

GRUPO DE PAGO	Importe Calculado	Importe prereduc.	Criterios de subvencionabilidad y compromisos	Presentación tardía	Omisión declaración	Condicionalidad	IMPORTE (Euros) RESUELTO
OLIVAR	9.916,00	9.916,00	0,00	0,00	0,00	0,00	9.916,00
<b>TOTAL</b>	9.916,00	9.916,00					9.916,00

**RESUMEN DE PAGOS****IMPORTE ( Euros )**

	RESUELTO	FEADER	MAPA	CAPADR
OLIVAR - Pago realizado	9.916,00 €	8.428,60 €	972,76 €	514,64 €

**RECINTOS RESUELTOS**

REF.	REFERENCIA SIGPAC	CULTIVO	DESCRIPCIÓN CULTIVO	S/R	G.PAGO	PEND. MEDIA (%)	SUP. DEC. ADMISIBLE (ha)	SUP. COMPROM. (ha)	SUP. AJUSTADA COMPR.(1) (ha)	SUP. CONY. SIGPAC (ha)	SUP. CERTIE (ha)	SUP. CAMPO (ha)	SUP. CAMPO DETER. CULT. DECLARADO (ha)	SUP. DEC. REDUCIDA (ha)	SUP. RESUELTA (ha)
-1537563	41-013-014-00002-162	101003	OLIVAR-ARBEQUINA	R	429	6,40	1,46	1,46	1,46		1,46			1,46	1,46
-504142	41-013-014-00002-177	101010	OLIVAR-PICUAL	S	429	3,10	0,07	0,07	0,07		0,07			0,07	0,07
4157498	41-013-014-00002-171	101003	OLIVAR-ARBEQUINA	S	429	5,10	0,82	0,82	0,82		0,82			0,82	0,82
1700000004735851	41-013-014-00002-023	101010	OLIVAR-PICUAL	R	429	4,50	87,18	87,18	87,18		87,18			87,18	87,18

(1) Superficie declarada admisible ajustada con la superficie comprometida.  
(2) Factor de penalización valorando el alcance para el tipo de compromiso.Puede verificar la integridad de una copia de este documento mediante la lectura del código QR adjunto o mediante el acceso a la dirección <https://ws050.juntadeandalucia.es/verificarFirma> indicando el código de VERIFICACIÓN

FIRMADO POR

RAQUEL MARIA ESPIN CRESPO

18/12/2024

VERIFICACIÓN

Pk2jmUCNT2ZVULXR6LZ4ED5BQV9F2A

PÁG. 1586/2017



**APELLIDOS Y NOMBRE / RAZÓN SOCIAL**

OLLERO LLANA EDUARDO

NIF  
\*\*\*3361\*EXPEDIENTE  
1267956ANUALIDAD  
DE PAGO  
1ª**IMPORTE POR ANUALIDAD**

	2023	2024	2025	2026	2027
IMPORTE MÁXIMO SUBVENCIONABLE	1.499,80 €	1.499,80 €	1.499,80 €	1.499,80 €	1.499,80 €
IMPORTE MEDIO DE TRANSFERENCIA (€/ha)	247,90 €	247,90 €	247,90 €	247,90 €	247,90 €

**RESUMEN DE UNIDADES**

Cód	GRUPO DE PAGO	Sup. Dec. Admisible (ha)	Sup. Comprometida (ha)	Sup. ajustada compromiso (1) (ha)	% sobredec.	Sup. Resuelta (ha)	Importe Declarado	Importe Topado	Importe Resuelto	Importe tras sobredec.
429	OLIVAR	6,05		6,05	0,00	6,05	1.499,80	1.499,80	1.499,80	1.499,80
<b>TOTAL</b>		6,05	6,05	6,05		6,05	1.499,80	1.499,80	1.499,80	1.499,80

**APLICACIÓN DE REDUCCIONES Y PENALIZACIONES**

GRUPO DE PAGO	Importe Calculado	Importe prereduc.	Criterios de subvencionabilidad y compromisos	Presentación tardía	Omisión declaración	Condicionalidad	IMPORTE (Euros) RESUELTO
OLIVAR	1.499,80	1.499,80	0,00	0,00	0,00	0,00	1.499,80
<b>TOTAL</b>	1.499,80	1.499,80					1.499,80

**RESUMEN DE PAGOS****IMPORTE ( Euros )**

	RESUELTO	FEADER	MAPA	CAPADR
OLIVAR - Pago realizado	1.499,80 €	1.274,83 €	147,13 €	77,84 €

**RECINTOS RESUELTOS**

REF.	REFERENCIA SIGPAC	CULTIVO	DESCRIPCIÓN CULTIVO	S/R G.PAGO	PEND. MEDIA (%)	SUP. DEC. ADMISIBLE (ha)	SUP. COMPROM. (ha)	SUP. AJUSTADA COMPR.(1) (ha)	SUP. CONY. SIGPAC (ha)	SUP. CERTIE (ha)	SUP. CAMPO (ha)	SUP. CAMPO DETER. CULT. DECLARADO (ha)	SUP. DEC. REDUCIDA (ha)	SUP. RESUELTA (ha)
-1086108	41-032-003-00110-022	101268	OLIVAR-PICO LIMON	S 429	21,70	0,02	0,02	0,02		0,02			0,02	0,02
-1086106	41-032-003-00110-020	101268	OLIVAR-PICO LIMON	S 429	18,10	0,02	0,02	0,02		0,02			0,02	0,02
-1086105	41-032-003-00110-018	101268	OLIVAR-PICO LIMON	S 429	18,20	0,01	0,01	0,01		0,01			0,01	0,01
-1086104	41-032-003-00110-017	101268	OLIVAR-PICO LIMON	S 429	15,50	0,04	0,04	0,04		0,04			0,04	0,04
1700000007210745	41-032-003-00110-002	101268	OLIVAR-PICO LIMON	S 429	24,90	3,49	3,49	3,49		3,49			3,49	3,49
1700000007210746	41-032-003-00110-012	101268	OLIVAR-PICO LIMON	S 429	29,90	0,48	0,48	0,48		0,48			0,48	0,48
1700000007210753	41-032-003-00110-003	101268	OLIVAR-PICO LIMON	S 429	22,40	1,97	1,97	1,97		1,97			1,97	1,97
1700000007210769	41-032-003-00110-014	101268	OLIVAR-PICO LIMON	S 429	13,10	0,02	0,02	0,02		0,02			0,02	0,02

(1) Superficie declarada admisible ajustada con la superficie comprometida.  
(2) Factor de penalización valorando el alcance para el tipo de compromiso.Puede verificar la integridad de una copia de este documento mediante la lectura del código QR adjunto o mediante el acceso a la dirección <https://ws050.juntadeandalucia.es/verificarFirma> indicando el código de VERIFICACIÓN

FIRMADO POR

RAQUEL MARIA ESPIN CRESPO

18/12/2024

VERIFICACIÓN

Pk2jmUCNT2ZVULXR6LZ4ED5BQV9F2A

PÁG. 1587/2017



**APELLIDOS Y NOMBRE / RAZÓN SOCIAL**

ORDOÑEZ PERAL MIGUEL

NIF  
\*\*\*7000\*EXPEDIENTE  
1135255ANUALIDAD  
DE PAGO  
1ª**IMPORTES POR ANUALIDAD**

	2023	2024	2025	2026	2027
IMPORTE MÁXIMO SUBVENCIONABLE	614,79 €	614,79 €	614,79 €	614,79 €	614,79 €
IMPORTE MEDIO DE TRANSFERENCIA (€/ha)	247,90 €	247,90 €	247,90 €	247,90 €	247,90 €

**RESUMEN DE UNIDADES**

Cód	GRUPO DE PAGO	Sup. Dec. Admisible (ha)	Sup. Comprometida (ha)	Sup. ajustada compromiso (1) (ha)	% sobredec.	Sup. Resuelta (ha)	Importe Declarado	Importe Topado	Importe Resuelto	Importe tras sobredec.
429	OLIVAR	2,48		2,48	0,00	2,48	614,79	614,79	614,79	614,79
<b>TOTAL</b>		2,48	2,48	2,48		2,48	614,79	614,79	614,79	614,79

**APLICACIÓN DE REDUCCIONES Y PENALIZACIONES**

GRUPO DE PAGO	Importe Calculado	Importe prereduc.	Criterios de subvencionabilidad y compromisos	Presentación tardía	Omisión declaración	Condicionalidad	IMPORTE (Euros) RESUELTO
OLIVAR	614,79	614,79	0,00	0,00	0,00	0,00	614,79
<b>TOTAL</b>	614,79	614,79					614,79

**RESUMEN DE PAGOS****IMPORTE ( Euros )**

	RESUELTO	FEADER	MAPA	CAPADR
OLIVAR - Pago realizado	614,79 €	522,57 €	60,31 €	31,91 €

**RECINTOS RESUELTOS**

REF.	REFERENCIA SIGPAC	CULTIVO	DESCRIPCIÓN CULTIVO	S/R G.PAGO	PEND. MEDIA (%)	SUP. DEC. ADMISIBLE (ha)	SUP. COMPROM. (ha)	SUP. AJUSTADA COMPR.(1) (ha)	SUP. CONY. SIGPAC (ha)	SUP. CERTIE (ha)	SUP. CAMPO (ha)	SUP. CAMPO DETER. CULT. DECLARADO (ha)	SUP. DEC. REDUCIDA (ha)	SUP. RESUELTA (ha)
-961498	41-064-027-00108-004	101195	OLIVAR-LECHIN DE SEVILLA	S 429	21,10	0,10	0,10	0,10		0,10			0,10	0,10
1700000007045181	41-064-027-00108-003	101195	OLIVAR-LECHIN DE SEVILLA	S 429	20,90	2,38	2,38	2,38		2,38			2,38	2,38

(1) Superficie declarada admisible ajustada con la superficie comprometida.  
(2) Factor de penalización valorando el alcance para el tipo de compromiso.Puede verificar la integridad de una copia de este documento mediante la lectura del código QR adjunto o mediante el acceso a la dirección <https://ws050.juntadeandalucia.es/verificarFirma> indicando el código de VERIFICACIÓN

FIRMADO POR

RAQUEL MARIA ESPIN CRESPO

18/12/2024

VERIFICACIÓN

Pk2jmUCNT2ZVULXR6LZ4ED5BQV9F2A

PÁG. 1588/2017





**APELLIDOS Y NOMBRE / RAZÓN SOCIAL**

ORELLANA GUERRA JUAN

**NIF**

\*\*\*4111\*

**EXPEDIENTE**

1127802

**ANUALIDAD DE PAGO**

1ª

**IMPORTES POR ANUALIDAD**

	2023	2024	2025	2026	2027
IMPORTE MÁXIMO SUBVENCIONABLE	3.639,17 €	3.639,17 €	3.639,17 €	3.639,17 €	3.639,17 €
IMPORTE MEDIO DE TRANSFERENCIA (€/ha)	247,90 €	247,90 €	247,90 €	247,90 €	247,90 €

**RESUMEN DE UNIDADES**

Cód	GRUPO DE PAGO	Sup. Dec. Admisible (ha)	Sup. Comprometida (ha)	Sup. ajustada compromiso (1) (ha)	% sobredec.	Sup. Resuelta (ha)	Importe Declarado	Importe Topado	Importe Resuelto	Importe tras sobredec.
429	OLIVAR	14,88		14,68	0,00	14,68	3.639,17	3.639,17	3.639,17	3.639,17
<b>TOTAL</b>		14,88	14,68	14,68		14,68	3.639,17	3.639,17	3.639,17	3.639,17

**APLICACIÓN DE REDUCCIONES Y PENALIZACIONES**

GRUPO DE PAGO	Importe Calculado	Importe prereduc.	Criterios de subvencionabilidad y compromisos	Presentación tardía	Omisión declaración	Condicionalidad	IMPORTE (Euros) RESUELTO
OLIVAR	3.639,17	3.639,17	0,00	0,00	0,00	0,00	3.639,17
<b>TOTAL</b>	3.639,17	3.639,17					3.639,17

**RESUMEN DE PAGOS****IMPORTE ( Euros )**

	RESUELTO	FEADER	MAPA	CAPADR
OLIVAR - Pago realizado	3.639,17 €	3.093,29 €	357,00 €	188,88 €

**RECINTOS RESUELTOS**

REF.	REFERENCIA SIGPAC	CULTIVO	DESCRIPCIÓN CULTIVO	S/R	G.PAGO	PEND. MEDIA (%)	SUP. DEC. ADMISIBLE (ha)	SUP. COMPROM. (ha)	SUP. AJUSTADA COMPR.(1) (ha)	SUP. CONY. SIGPAC (ha)	SUP. CERTIE (ha)	SUP. CAMPO (ha)	SUP. CAMPO DETER. CULT. DECLARADO (ha)	SUP. DEC. REDUCIDA (ha)	SUP. RESUELTA (ha)
-1478081	41-065-064-00046-006	101218	OLIVAR-MANZANILLA DE SEVILLA	S	429	13,80	14,87	14,67	14,67		14,67			14,67	14,67
1700000005583844	41-065-026-09001-006	101218	OLIVAR-MANZANILLA DE SEVILLA	S	429	14,10	0,01	0,01	0,01		0,01			0,01	0,01

(1) Superficie declarada admisible ajustada con la superficie comprometida.  
(2) Factor de penalización valorando el alcance para el tipo de compromiso.

Puede verificar la integridad de una copia de este documento mediante la lectura del código QR adjunto o mediante el acceso a la dirección <https://ws050.juntadeandalucia.es/verificarFirma> indicando el código de VERIFICACIÓN

FIRMADO POR

RAQUEL MARIA ESPIN CRESPO

18/12/2024

VERIFICACIÓN

Pk2jmUCNT2ZVULXR6LZ4ED5BQV9F2A

PÁG. 1589/2017



**APELLIDOS Y NOMBRE / RAZÓN SOCIAL**

ORIOI VALVERDE JOAQUIN

**NIF**

\*\*\*9795\*

**EXPEDIENTE**

1083546

**ANUALIDAD DE PAGO**

1ª

**IMPORTES POR ANUALIDAD**

	2023	2024	2025	2026	2027
<b>IMPORTE MÁXIMO SUBVENCIONABLE</b>	8.899,61 €	8.899,61 €	8.899,61 €	8.899,61 €	8.899,61 €
<b>IMPORTE MEDIO DE TRANSFERENCIA (€/ha)</b>	247,90 €	247,90 €	247,90 €	247,90 €	247,90 €

**RESUMEN DE UNIDADES**

Cód	GRUPO DE PAGO	Sup. Dec. Admisible (ha)	Sup. Comprometida (ha)	Sup. ajustada compromiso (1) (ha)	% sobredec.	Sup. Resuelta (ha)	Importe Declarado	Importe Topado	Importe Resuelto	Importe tras sobredec.
429	OLIVAR	36,02		35,90	0,00	35,90	8.899,61	8.899,61	8.899,61	8.899,61
<b>TOTAL</b>		36,02	35,90	35,90		35,90	8.899,61	8.899,61	8.899,61	8.899,61

**APLICACIÓN DE REDUCCIONES Y PENALIZACIONES**

GRUPO DE PAGO	Importe Calculado	Importe prereduc.	Importe subvencionabilidad y compromisos	Presentación tardía	Omisión declaración	Condicionalidad	IMPORTE (Euros) RESUELTO
OLIVAR	8.899,61		8.899,61	0,00	0,00	0,00	8.899,61
<b>TOTAL</b>	8.899,61		8.899,61				8.899,61

**RESUMEN DE PAGOS****IMPORTE ( Euros )**

	RESUELTO	FEADER	MAPA	CAPADR
OLIVAR - Pago realizado	8.899,61 €	7.564,67 €	873,05 €	461,89 €

**RECINTOS RESUELTOS**

REF.	REFERENCIA SIGPAC	CULTIVO DESCRIPCIÓN CULTIVO	S/R G.PAGO	PEND. MEDIA (%)	SUP. DEC. ADMISIBLE (ha)	SUP. COMPROM. (ha)	SUP. AJUSTADA COMPR.(1) (ha)	SUP. CONY. SIGPAC (ha)	SUP. CERTIE (ha)	SUP. CAMPO (ha)	SUP. CAMPO DETER. CULT. DECLARADO (ha)	SUP. DEC. REDUCIDA (ha)	SUP. RESUELTA (ha)
-1538446	41-068-057-00005-009	101138 OLIVAR-HOJIBLANCA	S 429	8,70	0,10	0,05	0,05		0,05			0,05	0,05
-788645	41-068-054-00009-004	101138 OLIVAR-HOJIBLANCA	S 429	12,20	11,13	11,13	11,13		11,13			11,13	11,13
-788136	41-068-057-00010-002	101138 OLIVAR-HOJIBLANCA	S 429	15,70	8,60	8,60	8,60		8,60			8,60	8,60
-61248	41-068-054-09011-001	101138 OLIVAR-HOJIBLANCA	S 429	6,00	0,20	0,20	0,20		0,20			0,20	0,20
-61013	41-068-057-00005-009	101138 OLIVAR-HOJIBLANCA	S 429	8,70	0,02	0,01	0,01		0,01			0,01	0,01
6835646	41-068-057-00005-009	101138 OLIVAR-HOJIBLANCA	S 429	8,70	0,12	0,06	0,06		0,06			0,06	0,06
1700000005946024	41-068-054-09001-008	101138 OLIVAR-HOJIBLANCA	S 429	10,00	0,16	0,16	0,16		0,16			0,16	0,16
1700000005946027	41-068-054-00010-001	101138 OLIVAR-HOJIBLANCA	S 429	9,00	3,90	3,90	3,90		3,90			3,90	3,90
1700000005946028	41-068-054-09001-003	101138 OLIVAR-HOJIBLANCA	S 429	7,80	0,19	0,19	0,19		0,19			0,19	0,19
1700000005946030	41-068-054-09001-011	101138 OLIVAR-HOJIBLANCA	S 429	11,10	0,04	0,04	0,04		0,04			0,04	0,04
1700000005946031	41-068-057-00005-003	101138 OLIVAR-HOJIBLANCA	S 429	16,50	2,51	2,51	2,51		2,51			2,51	2,51
1700000005946033	41-068-054-09001-010	101138 OLIVAR-HOJIBLANCA	S 429	8,20	0,07	0,07	0,07		0,07			0,07	0,07
1700000005946034	41-068-057-00006-001	101138 OLIVAR-HOJIBLANCA	S 429	16,70	8,98	8,98	8,98		8,98			8,98	8,98

(1) Superficie declarada admisible ajustada con la superficie comprometida.  
(2) Factor de penalización valorando el alcance para el tipo de compromiso.Puede verificar la integridad de una copia de este documento mediante la lectura del código QR adjunto o mediante el acceso a la dirección <https://ws050.juntadeandalucia.es/verificarFirma> indicando el código de VERIFICACIÓN

FIRMADO POR

RAQUEL MARIA ESPIN CRESPO

18/12/2024

VERIFICACIÓN

Pk2jmUCNT2ZVULXR6LZ4ED5BQV9F2A

PÁG. 1590/2017



**APELLIDOS Y NOMBRE / RAZÓN SOCIAL**

OROZCO DIAZ MANUEL

**NIF**

\*\*\*2508\*

**EXPEDIENTE**

1162093

**ANUALIDAD DE PAGO**

1ª

**IMPORTES POR ANUALIDAD**

	2023	2024	2025	2026	2027
IMPORTE MÁXIMO SUBVENCIONABLE	1.360,97 €	1.360,97 €	1.360,97 €	1.360,97 €	1.360,97 €
IMPORTE MEDIO DE TRANSFERENCIA (€/ha)	247,90 €	247,90 €	247,90 €	247,90 €	247,90 €

**RESUMEN DE UNIDADES**

Cód	GRUPO DE PAGO	Sup. Dec. Admisible (ha)	Sup. Comprometida (ha)	Sup. ajustada compromiso (1) (ha)	% sobredec.	Sup. Resuelta (ha)	Importe Declarado	Importe Topado	Importe Resuelto	Importe tras sobredec.
429	OLIVAR	5,49		5,49	0,00	5,49	1.360,97	1.360,97	1.360,97	1.360,97
<b>TOTAL</b>		5,49	5,49	5,49		5,49	1.360,97	1.360,97	1.360,97	1.360,97

**APLICACIÓN DE REDUCCIONES Y PENALIZACIONES**

GRUPO DE PAGO	Importe Calculado	Importe prereduc.	Criterios de subvencionabilidad y compromisos	Presentación tardía	Omisión declaración	Condicionalidad	IMPORTE (Euros) RESUELTO
OLIVAR	1.360,97	1.360,97	0,00	0,00	0,00	0,00	1.360,97
<b>TOTAL</b>	1.360,97	1.360,97					1.360,97

**RESUMEN DE PAGOS****IMPORTE ( Euros )**

	RESUELTO	FEADER	MAPA	CAPADR
OLIVAR - Pago realizado	1.360,97 €	1.156,82 €	133,51 €	70,64 €

**RECINTOS RESUELTOS**

REF.	REFERENCIA SIGPAC	CULTIVO	DESCRIPCIÓN CULTIVO	S/R G.PAGO	PEND. MEDIA (%)	SUP. DEC. ADMISIBLE (ha)	SUP. COMPROM. (ha)	SUP. AJUSTADA COMPR.(1) (ha)	SUP. CONY. SIGPAC (ha)	SUP. CERTIE (ha)	SUP. CAMPO (ha)	SUP. CAMPO DETER. CULT. DECLARADO (ha)	SUP. DEC. REDUCIDA (ha)	SUP. RESUELTA (ha)
1700000005992581	41-035-007-00001-001	101195	OLIVAR-LECHIN DE SEVILLA	S 429	27,10	0,27	0,27	0,27	0,27	0,27			0,27	0,27
1700000005992582	41-035-007-00002-001	101195	OLIVAR-LECHIN DE SEVILLA	S 429	30,20	2,21	2,21	2,21	2,21	2,21			2,21	2,21
1700000005992583	41-035-007-00024-002	101195	OLIVAR-LECHIN DE SEVILLA	S 429	30,40	0,11	0,11	0,11	0,11	0,11			0,11	0,11
1700000005992584	41-035-007-00198-001	101195	OLIVAR-LECHIN DE SEVILLA	S 429	33,00	2,90	2,90	2,90	2,90	2,90			2,90	2,90

**INCIDENCIAS****INCIDENCIA DESCRIPCIÓN**

- 242 Recinto pendiente de acreditación de titularidad.  
Ref:1700000005992585 Recinto:41-035-007-09002-00002 Cultivo:101195 OLIVAR-LECHIN DE SEVILLA Secano
- 100424 Solicita recinto que no está comprometido para la operación.  
Ref:1700000005992585 Recinto:41-035-007-09002-00002 Cultivo:101195 OLIVAR-LECHIN DE SEVILLA Secano

(1) Superficie declarada admisible ajustada con la superficie comprometida.  
(2) Factor de penalización valorando el alcance para el tipo de compromiso.

Puede verificar la integridad de una copia de este documento mediante la lectura del código QR adjunto o mediante el acceso a la dirección <https://ws050.juntadeandalucia.es/verificarFirma> indicando el código de VERIFICACIÓN

FIRMADO POR

RAQUEL MARIA ESPIN CRESPO

18/12/2024

VERIFICACIÓN

Pk2jmUCNT2ZVULXR6LZ4ED5BQV9F2A

PÁG. 1591/2017



**APELLIDOS Y NOMBRE / RAZÓN SOCIAL**

ORTEGA CASTRO MARIA DEL CARMEN

**NIF**

\*\*\*9154\*

**EXPEDIENTE**

1280066

**ANUALIDAD DE PAGO**

1ª

**IMPORTES POR ANUALIDAD**

	2023	2024	2025	2026	2027
<b>IMPORTE MÁXIMO SUBVENCIONABLE</b>	1.353,18 €	1.353,18 €	1.353,18 €	1.353,18 €	1.353,18 €
<b>IMPORTE MEDIO DE TRANSFERENCIA (€/ha)</b>	349,66 €	349,66 €	349,66 €	349,66 €	349,66 €

**RESUMEN DE UNIDADES**

Cód	GRUPO DE PAGO	Sup. Dec. Admisible (ha)	Sup. Comprometida (ha)	Sup. ajustada compromiso (1) (ha)	% sobredec.	Sup. Resuelta (ha)	Importe Declarado	Importe Topado	Importe Resuelto	Importe tras sobredec.
433	FRUTALES REGADÍO	3,87		3,87	0,00	3,87	1.353,18	1.353,18	1.353,18	1.353,18
<b>TOTAL</b>		3,87	3,87	3,87		3,87	1.353,18	1.353,18	1.353,18	1.353,18

**APLICACIÓN DE REDUCCIONES Y PENALIZACIONES**

GRUPO DE PAGO	Importe Calculado	Importe prereduc.	Criterios de subvencionabilidad y compromisos	Presentación tardía	Omisión declaración	Condicionalidad	IMPORTE (Euros) RESUELTO
FRUTALES REGADÍO	1.353,18	1.353,18	0,00	0,00	0,00	0,00	1.353,18
<b>TOTAL</b>	1.353,18	1.353,18					1.353,18

**RESUMEN DE PAGOS**

	IMPORTE ( Euros )			
	RESUELTO	FEADER	MAPA	CAPADR
FRUTALES REGADÍO - Pago realizado	1.353,18 €	1.150,20 €	132,75 €	70,23 €

**RECINTOS RESUELTOS**

REF.	REFERENCIA SIGPAC	CULTIVO	DESCRIPCIÓN CULTIVO	S/R	G.PAGO	PEND. MEDIA (%)	SUP. DEC. ADMISIBLE (ha)	SUP. COMPROM. (ha)	SUP. AJUSTADA COMPR.(1) (ha)	SUP. CONY. SIGPAC (ha)	SUP. CERTIE (ha)	SUP. CAMPO (ha)	SUP. CAMPO DETER. CULT. DECLARADO (ha)	SUP. DEC. REDUCIDA (ha)	SUP. RESUELTA (ha)
6816179	41-024-088-00078-001	206332	NARANJO-WASHINGTON NAVEL	R	433	3,60	1,59	1,59	1,59		1,59			1,59	1,59
6816180	41-024-088-00078-003	206332	NARANJO-WASHINGTON NAVEL	R	433	4,80	0,71	0,71	0,71		0,71			0,71	0,71
6816181	41-024-088-00078-002	206332	NARANJO-WASHINGTON NAVEL	R	433	5,40	1,57	1,57	1,57		1,57			1,57	1,57

**INCIDENCIAS****INCIDENCIA DESCRIPCIÓN**

3790	Recinto declarado inactivo Ref:6816178 Recinto:41-024-088-00078-00008 Cultivo: -
75022	No autoriza a que, en caso de la devolución por la entidad financiera (retrocesión bancaria) del pago en la cuenta corriente consignada en la solicitud y que está debidamente registrada en el sistema contable GIRO de la Junta de Andalucía, se proceda al pago en cualquier otra cuenta corriente de la titularidad del solicitante vigente en dicho sistema contable.
100400	Recinto con cultivo, variedad, régimen de explotación o uso Sigpac no compatible con la operación solicitada ( Anexo IV.I Cultivos y variedades elegibles para las Intervenciones. Orden de 28 de marzo de 2023 ). Ref:6816178 Recinto:41-024-088-00078-00008 Cultivo:206332 NARANJO-WASHINGTON NAVEL Secano Uso:CI
100424	Solicita recinto que no está comprometido para la operación. Ref:6816178 Recinto:41-024-088-00078-00008 Cultivo:206332 NARANJO-WASHINGTON NAVEL Secano

(1) Superficie declarada admisible ajustada con la superficie comprometida.  
(2) Factor de penalización valorando el alcance para el tipo de compromiso.Puede verificar la integridad de una copia de este documento mediante la lectura del código QR adjunto o mediante el acceso a la dirección <https://ws050.juntadeandalucia.es/verificarFirma> indicando el código de VERIFICACIÓN

FIRMADO POR

RAQUEL MARIA ESPIN CRESPO

18/12/2024

VERIFICACIÓN

Pk2jmUCNT2ZVULXR6LZ4ED5BQV9F2A

PÁG. 1592/2017



**APELLIDOS Y NOMBRE / RAZÓN SOCIAL**

ORTEGA MARTINEZ MARIA BEATRIZ

**NIF**

\*\*\*\*5098\*

**EXPEDIENTE**

1177320

**ANUALIDAD DE PAGO**

1ª

**IMPORTE POR ANUALIDAD**

	2023	2024	2025	2026	2027
IMPORTE MÁXIMO SUBVENCIONABLE	9.916,00 €	9.916,00 €	9.916,00 €	9.916,00 €	9.916,00 €
IMPORTE MEDIO DE TRANSFERENCIA (€/ha)	247,90 €	247,90 €	247,90 €	247,90 €	247,90 €

**RESUMEN DE UNIDADES**

Cód	GRUPO DE PAGO	Sup. Dec. Admisible (ha)	Sup. Comprometida (ha)	Sup. ajustada compromiso (1) (ha)	% sobredec.	Sup. Resuelta (ha)	Importe Declarado	Importe Topado	Importe Resuelto	Importe tras sobredec.
429	OLIVAR	41,85		40,00	0,00	40,00	9.916,00	9.916,00	9.916,00	9.916,00
<b>TOTAL</b>		41,85	40,00	40,00		40,00	9.916,00	9.916,00	9.916,00	9.916,00

**APLICACIÓN DE REDUCCIONES Y PENALIZACIONES**

GRUPO DE PAGO	Importe Calculado	Importe prereduc.	Criterios de subvencionabilidad y compromisos	Presentación tardía	Omisión declaración	Condicionalidad	IMPORTE (Euros) RESUELTO
OLIVAR	9.916,00	9.916,00	0,00	0,00	0,00	0,00	9.916,00
<b>TOTAL</b>	9.916,00	9.916,00					9.916,00

**RESUMEN DE PAGOS****IMPORTE ( Euros )**

	RESUELTO	FEADER	MAPA	CAPADR
OLIVAR - Pago realizado	9.916,00 €	8.428,60 €	972,76 €	514,64 €

**RECINTOS RESUELTOS**

REF.	REFERENCIA SIGPAC	CULTIVO DESCRIPCIÓN CULTIVO	S/R G.PAGO	PEND. MEDIA (%)	SUP. DEC. ADMISIBLE (ha)	SUP. COMPROM. (ha)	SUP. AJUSTADA COMPR.(1) (ha)	SUP. CONY. SIGPAC (ha)	SUP. CERTIE (ha)	SUP. CAMPO (ha)	SUP. CAMPO DETER. CULT. DECLARADO (ha)	SUP. DEC. REDUCIDA (ha)	SUP. RESUELTA (ha)
-989421	41-073-005-00321-004	101010 OLIVAR-PICUAL	S 429	17,90	1,75	1,75	1,75		1,75				1,75
1700000006902271	41-073-005-00310-027	101010 OLIVAR-PICUAL	S 429	26,20	0,01	0,01	0,01		0,01			0,01	0,01
1700000006902272	41-073-005-00321-023	101010 OLIVAR-PICUAL	S 429	11,40	5,49	5,49	5,49		5,49			5,49	5,49
1700000006902273	41-073-005-00360-001	101010 OLIVAR-PICUAL	S 429	15,30	0,05	0,05	0,05		0,05			0,05	0,05
1700000006902278	41-073-005-00318-002	101010 OLIVAR-PICUAL	S 429	19,50	0,45	0,45	0,45		0,45			0,45	0,45
1700000006902286	41-073-005-00360-015	101010 OLIVAR-PICUAL	S 429	13,50	9,29	9,29	9,29		9,29			9,29	9,29
1700000006902287	41-073-005-00360-014	101010 OLIVAR-PICUAL	S 429	19,90	0,61	0,61	0,61		0,61			0,61	0,61
1700000006902288	41-073-005-00360-006	101010 OLIVAR-PICUAL	S 429	17,90	0,02	0,02	0,02		0,02			0,02	0,02
1700000006902289	41-073-005-00360-005	101010 OLIVAR-PICUAL	S 429	20,10	0,03	0,03	0,03		0,03			0,03	0,03
1700000006902290	41-073-005-00321-004	101010 OLIVAR-PICUAL	S 429	17,90	0,36	0,36	0,36		0,36			0,36	0,36
1700000006902291	41-073-005-00321-004	101010 OLIVAR-PICUAL	S 429	17,90	15,63	15,63	15,63		15,63			15,63	15,63
1700000006902292	41-073-005-00360-032	101010 OLIVAR-PICUAL	S 429	9,50	0,06	0,06	0,06		0,06			0,06	0,06
1700000006902293	41-073-005-00360-016	101010 OLIVAR-PICUAL	S 429	21,50	8,10	8,10	8,10		8,10			8,10	8,10

(1) Superficie declarada admisible ajustada con la superficie comprometida.  
(2) Factor de penalización valorando el alcance para el tipo de compromiso.

Puede verificar la integridad de una copia de este documento mediante la lectura del código QR adjunto o mediante el acceso a la dirección <https://ws050.juntadeandalucia.es/verificarFirma> indicando el código de VERIFICACIÓN

FIRMADO POR

RAQUEL MARIA ESPIN CRESPO

18/12/2024

VERIFICACIÓN

Pk2jmUCNT2ZVULXR6LZ4ED5BQV9F2A

PÁG. 1593/2017



**APELLIDOS Y NOMBRE / RAZÓN SOCIAL**

ORTEGA MORILLA JOSE MARIA

NIF  
\*\*\*3420\*EXPEDIENTE  
1081601**ANUALIDAD DE PAGO**

1ª

**IMPORTE POR ANUALIDAD**

	2023	2024	2025	2026	2027
IMPORTE MÁXIMO SUBVENCIONABLE	3.745,77 €	3.745,77 €	3.745,77 €	3.745,77 €	3.745,77 €
IMPORTE MEDIO DE TRANSFERENCIA (€/ha)	247,90 €	247,90 €	247,90 €	247,90 €	247,90 €

**RESUMEN DE UNIDADES**

Cód	GRUPO DE PAGO	Sup. Dec. Admisible (ha)	Sup. Comprometida (ha)	Sup. ajustada compromiso (1) (ha)	% sobredec.	Sup. Resuelta (ha)	Importe Declarado	Importe Topado	Importe Resuelto	Importe tras sobredec.
429	OLIVAR	15,13		15,11	0,00	15,11	3.745,77	3.745,77	3.745,77	3.745,77
<b>TOTAL</b>		15,13	15,11	15,11		15,11	3.745,77	3.745,77	3.745,77	3.745,77

**APLICACIÓN DE REDUCCIONES Y PENALIZACIONES**

GRUPO DE PAGO	Importe Calculado	Importe prereduc.	Criterios de subvencionabilidad y compromisos	Presentación tardía	Omisión declaración	Condicionalidad	IMPORTE (Euros) RESUELTO
OLIVAR	3.745,77		0,00	0,00	0,00	0,00	3.745,77
<b>TOTAL</b>	3.745,77	3.745,77					3.745,77

**RESUMEN DE PAGOS****IMPORTE ( Euros )**

	RESUELTO	FEADER	MAPA	CAPADR
OLIVAR - Pago realizado	3.745,77 €	3.183,90 €	367,46 €	194,41 €

**RECINTOS RESUELTOS**

REF.	REFERENCIA SIGPAC	CULTIVO DESCRIPCIÓN CULTIVO	S/R G.PAGO	PEND. MEDIA (%)	SUP. DEC. ADMISIBLE (ha)	SUP. COMPROM. (ha)	SUP. AJUSTADA COMPR.(1) (ha)	SUP. CONY. SIGPAC (ha)	SUP. CERTIE (ha)	SUP. CAMPO (ha)	SUP. CAMPO DETER. CULT. DECLARADO (ha)	SUP. DEC. REDUCIDA (ha)	SUP. RESUELTA (ha)
1700000002638297	41-002-012-00258-001	101268 OLIVAR-PICO LIMON	S 429	24,80	1,68	1,68	1,68	1,68	1,68			1,68	1,68
1700000002638298	41-002-012-00259-001	101268 OLIVAR-PICO LIMON	S 429	23,70	1,89	1,89	1,89	1,89	1,89			1,89	1,89
1700000002638299	41-002-012-00268-001	101268 OLIVAR-PICO LIMON	S 429	11,90	1,52	1,52	1,52	1,52	1,52			1,52	1,52
1700000002638300	41-002-012-00269-001	101268 OLIVAR-PICO LIMON	S 429	17,10	2,09	2,09	2,09	2,09	2,09			2,09	2,09
1700000002638301	41-002-012-00270-001	101268 OLIVAR-PICO LIMON	S 429	7,40	0,84	0,82	0,82	0,84	0,84			0,82	0,82
1700000005500820	41-002-012-00257-003	101268 OLIVAR-PICO LIMON	S 429	18,30	7,11	7,11	7,11	7,11	7,11			7,11	7,11

**INCIDENCIAS****INCIDENCIA DESCRIPCIÓN**

4272 Verifica que las líneas de declaración de las Solicitudes Únicas no tienen solapes con la capa de Retroactividad Gráfica (ambas de la misma campaña) a nivel de expediente/línea de declaración gráfica de la solicitud.  
Ref:1700000002638301 Recinto:41-002-012-00270-00001 Cultivo: - Agregado de la referencia del recinto.:0 Zona de la referencia del recinto.:0 Superficie solapada.:0,02 Id. Incid.:101087659

(1) Superficie declarada admisible ajustada con la superficie comprometida.  
(2) Factor de penalización valorando el alcance para el tipo de compromiso.

Puede verificar la integridad de una copia de este documento mediante la lectura del código QR adjunto o mediante el acceso a la dirección <https://ws050.juntadeandalucia.es/verificarFirma> indicando el código de VERIFICACIÓN

FIRMADO POR

RAQUEL MARIA ESPIN CRESPO

18/12/2024

VERIFICACIÓN

Pk2jmUCNT2ZVULXR6LZ4ED5BQV9F2A

PÁG. 1594/2017



**APELLIDOS Y NOMBRE / RAZÓN SOCIAL**

ORTEGA PERALIAS TRINIDAD

NIF  
\*\*\*0235\*EXPEDIENTE  
1162633ANUALIDAD  
DE PAGO  
1ª**IMPORTES POR ANUALIDAD**

	2023	2024	2025	2026	2027
IMPORTE MÁXIMO SUBVENCIONABLE	2.290,60 €	2.290,60 €	2.290,60 €	2.290,60 €	2.290,60 €
IMPORTE MEDIO DE TRANSFERENCIA (€/ha)	247,90 €	247,90 €	247,90 €	247,90 €	247,90 €

**RESUMEN DE UNIDADES**

Cód	GRUPO DE PAGO	Sup. Dec. Admisible (ha)	Sup. Comprometida (ha)	Sup. ajustada compromiso (1) (ha)	% sobredec.	Sup. Resuelta (ha)	Importe Declarado	Importe Topado	Importe Resuelto	Importe tras sobredec.
429	OLIVAR	9,24		9,24	0,00	9,24	2.290,60	2.290,60	2.290,60	2.290,60
<b>TOTAL</b>		9,24	9,24	9,24		9,24	2.290,60	2.290,60	2.290,60	2.290,60

**APLICACIÓN DE REDUCCIONES Y PENALIZACIONES**

GRUPO DE PAGO	Importe Calculado	Importe prereduc.	Criterios de subvencionabilidad y compromisos	Presentación tardía	Omisión declaración	Condicionalidad	IMPORTE (Euros) RESUELTO
OLIVAR	2.290,60	2.290,60	0,00	0,00	0,00	0,00	2.290,60
<b>TOTAL</b>	2.290,60	2.290,60					2.290,60

**RESUMEN DE PAGOS****IMPORTE ( Euros )**

	RESUELTO	FEADER	MAPA	CAPADR
OLIVAR - Pago realizado	2.290,60 €	1.947,01 €	224,71 €	118,88 €

**RECINTOS RESUELTOS**

REF.	REFERENCIA SIGPAC	CULTIVO	DESCRIPCIÓN CULTIVO	S/R	G.PAGO	PEND. MEDIA (%)	SUP. DEC. ADMISIBLE (ha)	SUP. COMPROM. (ha)	SUP. AJUSTADA COMPR.(1) (ha)	SUP. CONY. SIGPAC (ha)	SUP. CERTIE (ha)	SUP. CAMPO (ha)	SUP. CAMPO DETER. CULT. DECLARADO (ha)	SUP. DEC. REDUCIDA (ha)	SUP. RESUELTA (ha)
1700000004692204	41-045-003-00039-001	101218	OLIVAR-MANZANILLA DE SEVILLA	S	429	8,80	4,71	4,71	4,71		4,71			4,71	4,71
1700000004692205	41-045-003-00039-010	101218	OLIVAR-MANZANILLA DE SEVILLA	S	429	5,90	4,53	4,53	4,53		4,53			4,53	4,53

(1) Superficie declarada admisible ajustada con la superficie comprometida.  
(2) Factor de penalización valorando el alcance para el tipo de compromiso.Puede verificar la integridad de una copia de este documento mediante la lectura del código QR adjunto o mediante el acceso a la dirección <https://ws050.juntadeandalucia.es/verificarFirma> indicando el código de VERIFICACIÓN

FIRMADO POR

RAQUEL MARIA ESPIN CRESPO

18/12/2024

VERIFICACIÓN

Pk2jmUCNT2ZVULXR6LZ4ED5BQV9F2A

PÁG. 1595/2017



**APELLIDOS Y NOMBRE / RAZÓN SOCIAL**

ORTIZ BLANCO JAVIER

NIF  
\*\*\*9176\*EXPEDIENTE  
1213179**ANUALIDAD DE PAGO**

1ª

**IMPORTES POR ANUALIDAD**

	2023	2024	2025	2026	2027
IMPORTE MÁXIMO SUBVENCIONABLE	669,33 €	669,33 €	669,33 €	669,33 €	669,33 €
IMPORTE MEDIO DE TRANSFERENCIA (€/ha)	247,90 €	247,90 €	247,90 €	247,90 €	247,90 €

**RESUMEN DE UNIDADES**

Cód	GRUPO DE PAGO	Sup. Dec. Admisible (ha)	Sup. Comprometida (ha)	Sup. ajustada compromiso (1) (ha)	% sobredec.	Sup. Resuelta (ha)	Importe Declarado	Importe Topado	Importe Resuelto	Importe tras sobredec.
429	OLIVAR	2,70		2,70	0,00	2,70	669,33	669,33	669,33	669,33
<b>TOTAL</b>		2,70	2,70	2,70		2,70	669,33	669,33	669,33	669,33

**APLICACIÓN DE REDUCCIONES Y PENALIZACIONES**

GRUPO DE PAGO	Importe Calculado	Importe prereduc.	Criterios de subvencionabilidad y compromisos	Presentación tardía	Omisión declaración	Condicionabilidad	IMPORTE (Euros) RESUELTO
OLIVAR	669,33	669,33	0,00	0,00	0,00	0,00	669,33
<b>TOTAL</b>	669,33	669,33					669,33

**RESUMEN DE PAGOS****IMPORTE ( Euros )**

	RESUELTO	FEADER	MAPA	CAPADR
OLIVAR - Pago realizado	669,33 €	568,93 €	65,66 €	34,74 €

**RECINTOS RESUELTOS**

REF.	REFERENCIA SIGPAC	CULTIVO	DESCRIPCIÓN CULTIVO	S/R	G.PAGO	PEND. MEDIA (%)	SUP. DEC. ADMISIBLE (ha)	SUP. COMPROM. (ha)	SUP. AJUSTADA COMPR.(1) (ha)	SUP. CONY. SIGPAC (ha)	SUP. CERTIE (ha)	SUP. CAMPO (ha)	SUP. CAMPO DETER. CULT. DECLARADO (ha)	SUP. DEC. REDUCIDA (ha)	SUP. RESUELTA (ha)
1700000006584762	41-002-007-00012-002	101218	OLIVAR-MANZANILLA DE SEVILLA	S	429	14,20	2,70	2,70	2,70		2,70			2,70	2,70

**INCIDENCIAS****INCIDENCIA DESCRIPCIÓN**

100421 Recinto declarado por error para una operación de la 6503, que se ha corregido de oficio marcando la operación correcta, de acuerdo con la fecha de inscripción del recinto en la producción ecológica.  
Ref: 1700000006584762 Recinto: 41-002-007-00012-00002 Cultivo: 101218 OLIVAR-MANZANILLA DE SEVILLA Secano

(1) Superficie declarada admisible ajustada con la superficie comprometida.  
(2) Factor de penalización valorando el alcance para el tipo de compromiso.

Puede verificar la integridad de una copia de este documento mediante la lectura del código QR adjunto o mediante el acceso a la dirección <https://ws050.juntadeandalucia.es/verificarFirma> indicando el código de VERIFICACIÓN

FIRMADO POR

RAQUEL MARIA ESPIN CRESPO

18/12/2024

VERIFICACIÓN

Pk2jmUCNT2ZVULXR6LZ4ED5BQV9F2A

PÁG. 1596/2017





**APELLIDOS Y NOMBRE / RAZÓN SOCIAL**

ORTIZ MORENO MARIA CARMEN

**NIF**

\*\*\*8581\*

**EXPEDIENTE**

1217890

**ANUALIDAD DE PAGO**

1ª

**IMPORTE POR ANUALIDAD**

	2023	2024	2025	2026	2027
IMPORTE MÁXIMO SUBVENCIONABLE	2.724,42 €	2.724,42 €	2.724,42 €	2.724,42 €	2.724,42 €
IMPORTE MEDIO DE TRANSFERENCIA (€/ha)	247,90 €	247,90 €	247,90 €	247,90 €	247,90 €

**RESUMEN DE UNIDADES**

Cód	GRUPO DE PAGO	Sup. Dec. Admisible (ha)	Sup. Comprometida (ha)	Sup. ajustada compromiso (1) (ha)	% sobredec.	Sup. Resuelta (ha)	Importe Declarado	Importe Topado	Importe Resuelto	Importe tras sobredec.
429	OLIVAR	11,03		10,99	0,00	10,99	2.724,42	2.724,42	2.724,42	2.724,42
<b>TOTAL</b>		11,03	10,99	10,99		10,99	2.724,42	2.724,42	2.724,42	2.724,42

**APLICACIÓN DE REDUCCIONES Y PENALIZACIONES**

GRUPO DE PAGO	Importe Calculado	Importe prereduc.	Criterios de subvencionabilidad y compromisos	Presentación tardía	Omisión declaración	Condicionalidad	IMPORTE (Euros) RESUELTO
OLIVAR	2.724,42	2.724,42	0,00	0,00	0,00	0,00	2.724,42
<b>TOTAL</b>	2.724,42	2.724,42					2.724,42

**RESUMEN DE PAGOS****IMPORTE ( Euros )**

	RESUELTO	FEADER	MAPA	CAPADR
OLIVAR - Pago realizado	2.724,42 €	2.315,76 €	267,27 €	141,39 €

**RECINTOS RESUELTOS**

REF.	REFERENCIA SIGPAC	CULTIVO DESCRIPCIÓN CULTIVO	S/R G.PAGO	PEND. MEDIA (%)	SUP. DEC. ADMISIBLE (ha)	SUP. COMPROM. (ha)	SUP. AJUSTADA COMPR.(1) (ha)	SUP. CONY. SIGPAC (ha)	SUP. CERTIE (ha)	SUP. CAMPO (ha)	SUP. CAMPO DETER. CULT. DECLARADO (ha)	SUP. DEC. REDUCIDA (ha)	SUP. RESUELTA (ha)
-968112	41-006-001-00227-027	101195 OLIVAR-LECHIN DE SEVILLA	S 429	38,80	0,02	0,01	0,01		0,01			0,01	0,01
-517728	41-006-001-00227-027	101195 OLIVAR-LECHIN DE SEVILLA	S 429	38,80	0,04	0,01	0,01		0,01			0,01	0,01
-169925	41-006-001-00227-026	101195 OLIVAR-LECHIN DE SEVILLA	S 429	38,60	0,04	0,04	0,04		0,04			0,04	0,04
-169922	41-006-001-00227-022	101195 OLIVAR-LECHIN DE SEVILLA	S 429	6,00	0,02	0,02	0,02		0,02			0,02	0,02
-169917	41-006-001-00225-011	101195 OLIVAR-LECHIN DE SEVILLA	R 429	35,00	0,12	0,12	0,12		0,12			0,12	0,12
1700000002567069	41-006-001-00225-006	101195 OLIVAR-LECHIN DE SEVILLA	R 429	23,30	8,92	8,92	8,92		8,92			8,92	8,92
1700000002567071	41-006-001-00225-007	101195 OLIVAR-LECHIN DE SEVILLA	R 429	22,30	1,87	1,87	1,87		1,87			1,87	1,87

**INCIDENCIAS****INCIDENCIA DESCRIPCIÓN**

- 100421 Recinto declarado por error para una operación de la 6503, que se ha corregido de oficio marcando la operación correcta, de acuerdo con la fecha de inscripción del recinto en la producción ecológica.  
 Ref:1700000002567069 Recinto:41-006-001-00225-00006 Cultivo:101195 OLIVAR-LECHIN DE SEVILLA Regadio  
 Ref:1700000002567071 Recinto:41-006-001-00225-00007 Cultivo:101195 OLIVAR-LECHIN DE SEVILLA Regadio  
 Ref:-169917 Recinto:41-006-001-00225-00011 Cultivo:101195 OLIVAR-LECHIN DE SEVILLA Regadio  
 Ref:-169922 Recinto:41-006-001-00227-00022 Cultivo:101195 OLIVAR-LECHIN DE SEVILLA Secano  
 Ref:-169925 Recinto:41-006-001-00227-00026 Cultivo:101195 OLIVAR-LECHIN DE SEVILLA Secano  
 Ref:-517728 Recinto:41-006-001-00227-00027 Cultivo:101195 OLIVAR-LECHIN DE SEVILLA Secano  
 Ref:-968111 Recinto:41-006-001-00227-00027 Cultivo:101195 OLIVAR-LECHIN DE SEVILLA Secano  
 Ref:-968112 Recinto:41-006-001-00227-00027 Cultivo:101195 OLIVAR-LECHIN DE SEVILLA Secano
- 100424 Solicita recinto que no está comprometido para la operación.  
 Ref:-968111 Recinto:41-006-001-00227-00027 Cultivo:101195 OLIVAR-LECHIN DE SEVILLA Secano

(1) Superficie declarada admisible ajustada con la superficie comprometida.  
 (2) Factor de penalización valorando el alcance para el tipo de compromiso.

Puede verificar la integridad de una copia de este documento mediante la lectura del código QR adjunto o mediante el acceso a la dirección <https://ws050.juntadeandalucia.es/verificarFirma> indicando el código de VERIFICACIÓN

FIRMADO POR

RAQUEL MARIA ESPIN CRESPO

18/12/2024

VERIFICACIÓN

Pk2jmUCNT2ZVULXR6LZ4ED5BQV9F2A

PÁG. 1597/2017





**APELLIDOS Y NOMBRE / RAZÓN SOCIAL** **NIF** **EXPEDIENTE** **ANUALIDAD DE PAGO**  
 ORTIZ REPISO RAMIREZ CONCEPCION CARMEN \*\*\*\*6812\* 1273780 1ª

**IMPORTES POR ANUALIDAD**

	2023	2024	2025	2026	2027
<b>IMPORTE MÁXIMO SUBVENCIONABLE</b>	6.014,05 €	6.014,05 €	6.014,05 €	6.014,05 €	6.014,05 €
<b>IMPORTE MEDIO DE TRANSFERENCIA (€/ha)</b>	247,90 €	247,90 €	247,90 €	247,90 €	247,90 €

**RESUMEN DE UNIDADES**

Cód	GRUPO DE PAGO	Sup. Dec. Admisible (ha)	Sup. Comprometida (ha)	Sup. ajustada compromiso (1) (ha)	% sobredec.	Sup. Resuelta (ha)	Importe Declarado	Importe Topado	Importe Resuelto	Importe tras sobredec.
429	OLIVAR	24,26		24,26	0,00	24,26	6.014,05	6.014,05	6.014,05	6.014,05
<b>TOTAL</b>		24,26	24,26	24,26		24,26	6.014,05	6.014,05	6.014,05	6.014,05

**APLICACIÓN DE REDUCCIONES Y PENALIZACIONES**

GRUPO DE PAGO	Importe Calculado	Importe prereduc.	Criterios de subvencionabilidad y compromisos	Presentación tardía	Omisión declaración	Condicionalidad	IMPORTE (Euros) RESUELTO
OLIVAR	6.014,05	6.014,05	0,00	0,00	0,00	0,00	6.014,05
<b>TOTAL</b>	6.014,05	6.014,05					6.014,05

**RESUMEN DE PAGOS****IMPORTE ( Euros )**

	RESUELTO	FEADER	MAPA	CAPADR
OLIVAR - Pago realizado	6.014,05 €	5.111,94 €	589,98 €	312,13 €

**RECINTOS RESUELTOS**

REF.	REFERENCIA SIGPAC	CULTIVO DESCRIPCIÓN CULTIVO	S/R G.PAGO	PEND. MEDIA (%)	SUP. DEC. ADMISIBLE (ha)	SUP. COMPROM. (ha)	SUP. AJUSTADA COMPR.(1) (ha)	SUP. CONY. SIGPAC (ha)	SUP. CERTIE (ha)	SUP. CAMPO (ha)	SUP. CAMPO DETER. CULT. DECLARADO (ha)	SUP. DEC. REDUCIDA (ha)	SUP. RESUELTA (ha)
-159277	41-033-047-00010-032	101195 OLIVAR-LECHIN DE SEVILLA	S 429	42,60	1,12	1,12	1,12	1,12	1,12			1,12	1,12
1700000006730355	41-033-047-00013-006	101195 OLIVAR-LECHIN DE SEVILLA	S 429	26,20	3,73	3,73	3,73	3,73	3,73			3,73	3,73
1700000006730356	41-033-047-00010-011	101195 OLIVAR-LECHIN DE SEVILLA	S 429	36,00	0,23	0,23	0,23	0,23	0,23			0,23	0,23
1700000006730359	41-033-047-00010-009	101195 OLIVAR-LECHIN DE SEVILLA	S 429	30,30	0,17	0,17	0,17	0,17	0,17			0,17	0,17
1700000006730394	41-033-047-00025-005	101195 OLIVAR-LECHIN DE SEVILLA	S 429	21,70	2,70	2,70	2,70	2,70	2,70			2,70	2,70
1700000006730395	41-033-047-00026-004	101195 OLIVAR-LECHIN DE SEVILLA	S 429	29,20	0,04	0,04	0,04	0,04	0,04			0,04	0,04
1700000006730398	41-033-047-00010-004	101195 OLIVAR-LECHIN DE SEVILLA	S 429	45,40	0,22	0,22	0,22	0,22	0,22			0,22	0,22
1700000006730399	41-033-047-00010-005	101195 OLIVAR-LECHIN DE SEVILLA	S 429	36,00	4,87	4,87	4,87	4,87	4,87			4,87	4,87
1700000006730400	41-033-047-00012-004	101195 OLIVAR-LECHIN DE SEVILLA	S 429	24,30	8,94	8,94	8,94	8,94	8,94			8,94	8,94
1700000006730401	41-033-047-00012-003	101195 OLIVAR-LECHIN DE SEVILLA	S 429	34,20	2,24	2,24	2,24	2,24	2,24			2,24	2,24

**INCIDENCIAS****INCIDENCIA DESCRIPCIÓN**

- 100421 Recinto declarado por error para una operación de la 6503, que se ha corregido de oficio marcando la operación correcta, de acuerdo con la fecha de inscripción del recinto en la producción ecológica.  
 Ref:1700000006730398 Recinto:41-033-047-00010-00004 Cultivo:101195 OLIVAR-LECHIN DE SEVILLA Secano  
 Ref:1700000006730399 Recinto:41-033-047-00010-00005 Cultivo:101195 OLIVAR-LECHIN DE SEVILLA Secano  
 Ref:1700000006730359 Recinto:41-033-047-00010-00009 Cultivo:101195 OLIVAR-LECHIN DE SEVILLA Secano  
 Ref:1700000006730356 Recinto:41-033-047-00010-00011 Cultivo:101195 OLIVAR-LECHIN DE SEVILLA Secano  
 Ref:-159277 Recinto:41-033-047-00010-00032 Cultivo:101195 OLIVAR-LECHIN DE SEVILLA Secano  
 Ref:1700000006730401 Recinto:41-033-047-00012-00003 Cultivo:101195 OLIVAR-LECHIN DE SEVILLA Secano  
 Ref:1700000006730400 Recinto:41-033-047-00012-00004 Cultivo:101195 OLIVAR-LECHIN DE SEVILLA Secano  
 Ref:1700000006730355 Recinto:41-033-047-00013-00006 Cultivo:101195 OLIVAR-LECHIN DE SEVILLA Secano  
 Ref:1700000006730394 Recinto:41-033-047-00025-00005 Cultivo:101195 OLIVAR-LECHIN DE SEVILLA Secano  
 Ref:1700000006730395 Recinto:41-033-047-00026-00004 Cultivo:101195 OLIVAR-LECHIN DE SEVILLA Secano

(1) Superficie declarada admisible ajustada con la superficie comprometida.  
 (2) Factor de penalización valorando el alcance para el tipo de compromiso.

Puede verificar la integridad de una copia de este documento mediante la lectura del código QR adjunto o mediante el acceso a la dirección <https://ws050.juntadeandalucia.es/verificarFirma> indicando el código de VERIFICACIÓN

FIRMADO POR	RAQUEL MARIA ESPIN CRESPO	18/12/2024
VERIFICACIÓN	Pk2jmUCNT2ZVULXR6LZ4ED5BQV9F2A	PÁG. 1598/2017



**APELLIDOS Y NOMBRE / RAZÓN SOCIAL**

ORTIZ RUIZ JOSEFA

NIF  
\*\*\*6698\*EXPEDIENTE  
1196020**ANUALIDAD DE PAGO**

1ª

**IMPORTES POR ANUALIDAD**

	2023	2024	2025	2026	2027
IMPORTE MÁXIMO SUBVENCIONABLE	1.626,22 €	1.626,22 €	1.626,22 €	1.626,22 €	1.626,22 €
IMPORTE MEDIO DE TRANSFERENCIA (€/ha)	247,90 €	247,90 €	247,90 €	247,90 €	247,90 €

**RESUMEN DE UNIDADES**

Cód	GRUPO DE PAGO	Sup. Dec. Admisible (ha)	Sup. Comprometida (ha)	Sup. ajustada compromiso (1) (ha)	% sobredec.	Sup. Resuelta (ha)	Importe Declarado	Importe Topado	Importe Resuelto	Importe tras sobredec.
429	OLIVAR	6,56		6,56	0,00	6,56	1.626,22	1.626,22	1.626,22	1.626,22
<b>TOTAL</b>		6,56	6,56	6,56		6,56	1.626,22	1.626,22	1.626,22	1.626,22

**APLICACIÓN DE REDUCCIONES Y PENALIZACIONES**

GRUPO DE PAGO	Importe Calculado	Importe prereduc.	Criterios de subvencionabilidad y compromisos	Presentación tardía	Omisión declaración	Condicionalidad	IMPORTE (Euros) RESUELTO
OLIVAR	1.626,22	1.626,22	0,00	0,00	0,00	0,00	1.626,22
<b>TOTAL</b>	1.626,22	1.626,22					1.626,22

**RESUMEN DE PAGOS****IMPORTE ( Euros )**

	RESUELTO	FEADER	MAPA	CAPADR
OLIVAR - Pago realizado	1.626,22 €	1.382,29 €	159,53 €	84,40 €

**RECINTOS RESUELTOS**

REF.	REFERENCIA SIGPAC	CULTIVO	DESCRIPCIÓN CULTIVO	S/R G.PAGO	PEND. MEDIA (%)	SUP. DEC. ADMISIBLE (ha)	SUP. COMPROM. (ha)	SUP. AJUSTADA COMPROM. (1) (ha)	SUP. CONY. SIGPAC (ha)	SUP. CERTIE (ha)	SUP. CAMPO (ha)	SUP. CAMPO DETER. CULT. DECLARADO (ha)	SUP. DEC. REDUCIDA (ha)	SUP. RESUELTA (ha)
1700000005224606	41-032-009-00057-001	101218	OLIVAR-MANZANILLA DE SEVILLA	S 429	21,20	0,32	0,32	0,32		0,32			0,32	0,32
1700000005224607	41-032-020-00014-001	101218	OLIVAR-MANZANILLA DE SEVILLA	S 429	17,80	3,65	3,65	3,65		3,65			3,65	3,65
1700000005224608	41-032-020-00010-002	101218	OLIVAR-MANZANILLA DE SEVILLA	S 429	8,50	0,01	0,01	0,01		0,01			0,01	0,01
1700000005224610	41-032-020-00012-004	101218	OLIVAR-MANZANILLA DE SEVILLA	S 429	27,50	0,01	0,01	0,01		0,01			0,01	0,01
1700000005224611	41-032-020-00010-001	101218	OLIVAR-MANZANILLA DE SEVILLA	S 429	31,00	2,57	2,57	2,57		2,57			2,57	2,57

(1) Superficie declarada admisible ajustada con la superficie comprometida.  
(2) Factor de penalización valorando el alcance para el tipo de compromiso.Puede verificar la integridad de una copia de este documento mediante la lectura del código QR adjunto o mediante el acceso a la dirección <https://ws050.juntadeandalucia.es/verificarFirma> indicando el código de VERIFICACIÓN

FIRMADO POR

RAQUEL MARIA ESPIN CRESPO

18/12/2024

VERIFICACIÓN

Pk2jmUCNT2ZVULXR6LZ4ED5BQV9F2A

PÁG. 1599/2017



**INCIDENCIAS****INCIDENCIA DESCRIPCIÓN**

- 224 La superficie de cruce total de productos de la agrupación Pastos permanentes sobre un mismo recinto en una misma solicitud, no puede superar la superficie total admisible de pastos.  
Ref:170000005224609 Recinto:41-032-009-00057-00002 Cultivo:62000 PASTOS PERMANENTES DE 5 O MAS AÑOS-SIN VARIEDAD Secano Superficie admisible de pastos del recinto según SIGPAC.:0 Suma de superficies de cruce netas declaradas para este recinto por el solicitante.:1 Exceso de superficie (Hectáreas):0,01  
Ref:170000005224612 Recinto:41-032-009-00057-00004 Cultivo:62000 PASTOS PERMANENTES DE 5 O MAS AÑOS-SIN VARIEDAD Secano Superficie admisible de pastos del recinto según SIGPAC.:1 Suma de superficies de cruce netas declaradas para este recinto por el solicitante.:3 Exceso de superficie (Hectáreas):0,02
- 238 Recinto cuyo CAP declarado es mayor al CAP prevalente y no presenta alegación al SIGPAC.  
Ref:170000005224609 Recinto:41-032-009-00057-00002 Cultivo:62000 PASTOS PERMANENTES DE 5 O MAS AÑOS-SIN VARIEDAD Secano CAP prevalente:35 CAP declarado:100 Exceso de superficie (Hectáreas):0,01  
Ref:170000005224612 Recinto:41-032-009-00057-00004 Cultivo:62000 PASTOS PERMANENTES DE 5 O MAS AÑOS-SIN VARIEDAD Secano CAP prevalente:35 CAP declarado:100 Exceso de superficie (Hectáreas):0,02
- 100402 Recinto solicitado no forma parte de ningún organismo de control autorizado para la producción ecológica en Andalucía o fecha de inscripción posterior al plazo establecido ( Anexo I. Criterios de Subvencionabilidad. Orden 28 de marzo de 2023 ).  
Ref:170000005224609 Recinto:41-032-009-00057-00002 Cultivo:62000 PASTOS PERMANENTES DE 5 O MAS AÑOS-SIN VARIEDAD Secano  
Ref:170000005224612 Recinto:41-032-009-00057-00004 Cultivo:62000 PASTOS PERMANENTES DE 5 O MAS AÑOS-SIN VARIEDAD Secano
- 100407 Explotación solicitada no forma parte de ningún organismo de control autorizado para la producción ecológica en Andalucía o fecha de inscripción posterior al plazo establecido ( Anexo I. Criterios de Subvencionabilidad. Orden 28 de marzo de 2023 ).  
Explotación:ES410320000199 Especie:OVINA
- 100420 Expediente que declara recintos pertenecientes al grupo de pago de Pastos que no tiene explotaciones ganaderas válidas para la Operación.
- 100424 Solicita recinto que no está comprometido para la operación.  
Ref:170000005224609 Recinto:41-032-009-00057-00002 Cultivo:62000 PASTOS PERMANENTES DE 5 O MAS AÑOS-SIN VARIEDAD Secano  
Ref:170000005224612 Recinto:41-032-009-00057-00004 Cultivo:62000 PASTOS PERMANENTES DE 5 O MAS AÑOS-SIN VARIEDAD Secano
- 100427 Recinto no admisible por estar asociado a una explotación intensiva en SIGGAN o que no pertenece al titular del expediente ( Artículo 10 de la Orden de 28 de marzo de 2023 ).  
Ref:170000005224609 Recinto:41-032-009-00057-00002 Cultivo:62000 PASTOS PERMANENTES DE 5 O MAS AÑOS-SIN VARIEDAD Secano Explotación:ES410320000751  
Ref:170000005224612 Recinto:41-032-009-00057-00004 Cultivo:62000 PASTOS PERMANENTES DE 5 O MAS AÑOS-SIN VARIEDAD Secano Explotación:ES410320000751

(1) Superficie declarada admisible ajustada con la superficie comprometida.  
(2) Factor de penalización valorando el alcance para el tipo de compromiso.

Puede verificar la integridad de una copia de este documento mediante la lectura del código QR adjunto o mediante el acceso a la dirección <https://ws050.juntadeandalucia.es/verificarFirma> indicando el código de VERIFICACIÓN

FIRMADO POR	RAQUEL MARIA ESPIN CRESPO	18/12/2024	
VERIFICACIÓN	Pk2jmUCNT2ZVULXR6LZ4ED5BQV9F2A	PÁG. 1600/2017	



<u>APELLIDOS Y NOMBRE / RAZÓN SOCIAL</u>	<u>NIF</u>	<u>EXPEDIENTE</u>	<u>ANUALIDAD DE PAGO</u>
OSBORNE SANCHEZ MARIA ALEJANDRA	***8790*	1117420	1ª

**IMPORTES POR ANUALIDAD**

	<u>2023</u>	<u>2024</u>	<u>2025</u>	<u>2026</u>	<u>2027</u>
<b>IMPORTE MÁXIMO SUBVENCIONABLE</b>	932,10 €	932,10 €	932,10 €	932,10 €	932,10 €
<b>IMPORTE MEDIO DE TRANSFERENCIA (€/ha)</b>	247,90 €	247,90 €	247,90 €	247,90 €	247,90 €

**RESUMEN DE UNIDADES**

<u>Cód</u>	<u>GRUPO DE PAGO</u>	<u>Sup. Dec. Admisible (ha)</u>	<u>Sup. Comprometida (ha)</u>	<u>Sup. ajustada compromiso (1) (ha)</u>	<u>% sobredec.</u>	<u>Sup. Resuelta (ha)</u>	<u>Importe Declarado</u>	<u>Importe Topado</u>	<u>Importe Resuelto</u>	<u>Importe tras sobredec.</u>
429	OLIVAR	3,76		3,76	0,00	3,76	932,10	932,10	932,10	932,10
<b>TOTAL</b>		3,76	3,76	3,76		3,76	932,10	932,10	932,10	932,10

**APLICACIÓN DE REDUCCIONES Y PENALIZACIONES**

<u>GRUPO DE PAGO</u>	<u>Importe Calculado</u>	<u>Importe prereduc.</u>	<u>Criterios de subvencionabilidad y compromisos</u>	<u>Presentación tardía</u>	<u>Omisión declaración</u>	<u>Condicionalidad</u>	<u>IMPORTE (Euros) RESUELTO</u>
OLIVAR	932,10	932,10	0,00	0,00	0,00	0,00	932,10
<b>TOTAL</b>	932,10	932,10					932,10

**RESUMEN DE PAGOS**

	<u>IMPORTE ( Euros )</u>			
	<u>RESUELTO</u>	<u>FEADER</u>	<u>MAPA</u>	<u>CAPADR</u>
OLIVAR - Pago realizado	932,10 €	792,29 €	91,44 €	48,37 €

**RECINTOS RESUELTOS**

<u>REF.</u>	<u>REFERENCIA SIGPAC</u>	<u>CULTIVO</u>	<u>DESCRIPCIÓN CULTIVO</u>	<u>S/R G.PAGO</u>	<u>PEND. MEDIA (%)</u>	<u>SUP. DEC. ADMISIBLE (ha)</u>	<u>SUP. COMPROM. (ha)</u>	<u>SUP. AJUSTADA COMPR.(1) (ha)</u>	<u>SUP. CONY. SIGPAC (ha)</u>	<u>SUP. CERTIE (ha)</u>	<u>SUP. CAMPO (ha)</u>	<u>SUP. CAMPO DETER. CULT. DECLARADO (ha)</u>	<u>SUP. DEC. REDUCIDA (ha)</u>	<u>SUP. RESUELTA (ha)</u>
1700000005969718	41-041-012-00004-004	101138	OLIVAR-HOJIBLANCA	S	429	5,60	0,05	0,05	0,05	0,05			0,05	0,05
1700000005969719	41-041-012-00004-007	101138	OLIVAR-HOJIBLANCA	S	429	8,70	3,66	3,66	3,66	3,66			3,66	3,66
1700000005969720	41-041-012-00004-011	101138	OLIVAR-HOJIBLANCA	S	429	4,80	0,05	0,05	0,05	0,05			0,05	0,05

**INCIDENCIAS****INCIDENCIA DESCRIPCIÓN**

218	La superficie total declarada sobre un mismo recinto en el conjunto de los expedientes, no puede superar la superficie total que el SIGPAC establece para ese recinto. Ref:1700000005969724 Recinto:41-041-012-00142-00002 Cultivo:101138 OLIVAR-HOJIBLANCA Regadío Suma de superficies declaradas para este recinto por todos los solicitantes (Áreas):601 Superficie SIGPAC medida para este recinto (Áreas):597 Exceso de superficie declarada (Hectáreas):0,04 Suma de superficies declaradas para este recinto por el solicitante (Áreas):4
100424	Solicita recinto que no está comprometido para la operación. Ref:1700000005969724 Recinto:41-041-012-00142-00002 Cultivo:101138 OLIVAR-HOJIBLANCA Regadío

(1) Superficie declarada admisible ajustada con la superficie comprometida.  
(2) Factor de penalización valorando el alcance para el tipo de compromiso.Puede verificar la integridad de una copia de este documento mediante la lectura del código QR adjunto o mediante el acceso a la dirección <https://ws050.juntadeandalucia.es/verificarFirma> indicando el código de VERIFICACIÓN

FIRMADO POR

RAQUEL MARIA ESPIN CRESPO

18/12/2024

VERIFICACIÓN

Pk2jmUCNT2ZVULXR6LZ4ED5BQV9F2A

PÁG. 1601/2017



**APELLIDOS Y NOMBRE / RAZÓN SOCIAL**

OSORIO RUIZ MARIA LUISA

**NIF**

\*\*\*7373\*

**EXPEDIENTE**

1193921

**ANUALIDAD DE PAGO**

1ª

**IMPORTES POR ANUALIDAD**

	2023	2024	2025	2026	2027
IMPORTE MÁXIMO SUBVENCIONABLE	2.987,20 €	2.987,20 €	2.987,20 €	2.987,20 €	2.987,20 €
IMPORTE MEDIO DE TRANSFERENCIA (€/ha)	247,90 €	247,90 €	247,90 €	247,90 €	247,90 €

**RESUMEN DE UNIDADES**

Cód	GRUPO DE PAGO	Sup. Dec. Admisible (ha)	Sup. Comprometida (ha)	Sup. ajustada compromiso (1) (ha)	% sobredec.	Sup. Resuelta (ha)	Importe Declarado	Importe Topado	Importe Resuelto	Importe tras sobredec.
429	OLIVAR	15,30		12,05	0,00	12,05	2.987,20	2.987,20	2.987,20	2.987,20
<b>TOTAL</b>		15,30	12,05	12,05		12,05	2.987,20	2.987,20	2.987,20	2.987,20

**APLICACIÓN DE REDUCCIONES Y PENALIZACIONES**

GRUPO DE PAGO	Importe Calculado	Importe prereduc.	Criterios de subvencionabilidad y compromisos	Presentación tardía	Omisión declaración	Condicionalidad	IMPORTE (Euros) RESUELTO
OLIVAR	2.987,20	2.987,20	0,00	0,00	0,00	0,00	2.987,20
<b>TOTAL</b>	2.987,20	2.987,20					2.987,20

**RESUMEN DE PAGOS****IMPORTE ( Euros )**

	RESUELTO	FEADER	MAPA	CAPADR
OLIVAR - Pago realizado	2.987,20 €	2.539,12 €	293,04 €	155,04 €

**RECINTOS RESUELTOS**

REF.	REFERENCIA SIGPAC	CULTIVO	DESCRIPCIÓN CULTIVO	S/R G.PAGO	PEND. MEDIA (%)	SUP. DEC. ADMISIBLE (ha)	SUP. COMPROM. (ha)	SUP. AJUSTADA COMPR.(1) (ha)	SUP. CONY. SIGPAC (ha)	SUP. CERTIE (ha)	SUP. CAMPO (ha)	SUP. CAMPO DETER. CULT. DECLARADO (ha)	SUP. DEC. REDUCIDA (ha)	SUP. RESUELTA (ha)
1700000006273122	41-032-020-00022-001	101268	OLIVAR-PICO LIMON	S 429	24,30	5,00	1,75	1,75		5,00			1,75	1,75
1700000006273128	41-032-020-00022-014	101268	OLIVAR-PICO LIMON	S 429	11,80	0,20	0,20	0,20		0,20			0,20	0,20
1700000006273129	41-032-020-00022-006	101268	OLIVAR-PICO LIMON	S 429	16,30	0,79	0,79	0,79		0,79			0,79	0,79
1700000006273130	41-032-020-00022-003	101268	OLIVAR-PICO LIMON	S 429	24,00	9,31	9,31	9,31		9,31			9,31	9,31

(1) Superficie declarada admisible ajustada con la superficie comprometida.  
(2) Factor de penalización valorando el alcance para el tipo de compromiso.

Puede verificar la integridad de una copia de este documento mediante la lectura del código QR adjunto o mediante el acceso a la dirección <https://ws050.juntadeandalucia.es/verificarFirma> indicando el código de VERIFICACIÓN

FIRMADO POR

RAQUEL MARIA ESPIN CRESPO

18/12/2024

VERIFICACIÓN

Pk2jmUCNT2ZVULXR6LZ4ED5BQV9F2A

PÁG. 1602/2017



**INCIDENCIAS**

<b>INCIDENCIA</b>	<b>DESCRIPCIÓN</b>
218	La superficie total declarada sobre un mismo recinto en el conjunto de los expedientes, no puede superar la superficie total que el SIGPAC establece para ese recinto. Ref:170000006273122 Recinto:41-032-020-00022-00001 Cultivo:101268 OLIVAR-PICO LIMON Secano Suma de superficies declaradas para este recinto por todos los solicitantes (Áreas):854 Superficie SIGPAC medida para este recinto (Áreas):529 Exceso de superficie declarada (Hectáreas):3,25 Suma de superficies declaradas para este recinto por el solicitante (Áreas):500
238	Recinto cuyo CAP declarado es mayor al CAP prevalente y no presenta alegación al SIGPAC. Ref:170000006273125 Recinto:41-032-020-00022-00024 Cultivo:62000 PASTOS PERMANENTES DE 5 O MAS AÑOS-SIN VARIEDAD Secano CAP prevalente:65 CAP declarado:100 Exceso de superficie (Hectáreas):0,23
247	Recinto cuyo CAP/CSP declarado es menor al CAP/CSP prevalente y no presenta alegación al SIGPAC Ref:170000006273126 Recinto:41-032-020-00022-00005 Cultivo:62000 PASTOS PERMANENTES DE 5 O MAS AÑOS-SIN VARIEDAD Secano CAP prevalente: CAP declarado: Ref:170000006273123 Recinto:41-032-020-00022-00017 Cultivo:62000 PASTOS PERMANENTES DE 5 O MAS AÑOS-SIN VARIEDAD Secano CAP prevalente: CAP declarado: Ref:170000006273124 Recinto:41-032-020-00022-00023 Cultivo:62000 PASTOS PERMANENTES DE 5 O MAS AÑOS-SIN VARIEDAD Secano CAP prevalente: CAP declarado:
100402	Recinto solicitado no forma parte de ningún organismo de control autorizado para la producción ecológica en Andalucía o fecha de inscripción posterior al plazo establecido ( Anexo I. Criterios de Subvencionabilidad. Orden 28 de marzo de 2023 ). Ref:170000006273126 Recinto:41-032-020-00022-00005 Cultivo:62000 PASTOS PERMANENTES DE 5 O MAS AÑOS-SIN VARIEDAD Secano Ref:170000006273123 Recinto:41-032-020-00022-00017 Cultivo:62000 PASTOS PERMANENTES DE 5 O MAS AÑOS-SIN VARIEDAD Secano Ref:170000006273124 Recinto:41-032-020-00022-00023 Cultivo:62000 PASTOS PERMANENTES DE 5 O MAS AÑOS-SIN VARIEDAD Secano Ref:170000006273125 Recinto:41-032-020-00022-00024 Cultivo:62000 PASTOS PERMANENTES DE 5 O MAS AÑOS-SIN VARIEDAD Secano
100420	Expediente que declara recintos pertenecientes al grupo de pago de Pastos que no tiene explotaciones ganaderas válidas para la Operación.
100421	Recinto declarado por error para una operación de la 6503, que se ha corregido de oficio marcando la operación correcta, de acuerdo con la fecha de inscripción del recinto en la producción ecológica. Ref:170000006273122 Recinto:41-032-020-00022-00001 Cultivo:101268 OLIVAR-PICO LIMON Secano Ref:170000006273130 Recinto:41-032-020-00022-00003 Cultivo:101268 OLIVAR-PICO LIMON Secano Ref:170000006273129 Recinto:41-032-020-00022-00006 Cultivo:101268 OLIVAR-PICO LIMON Secano Ref:170000006273128 Recinto:41-032-020-00022-00014 Cultivo:101268 OLIVAR-PICO LIMON Secano
100424	Solicita recinto que no está comprometido para la operación. Ref:170000006273126 Recinto:41-032-020-00022-00005 Cultivo:62000 PASTOS PERMANENTES DE 5 O MAS AÑOS-SIN VARIEDAD Secano Ref:170000006273123 Recinto:41-032-020-00022-00017 Cultivo:62000 PASTOS PERMANENTES DE 5 O MAS AÑOS-SIN VARIEDAD Secano Ref:170000006273124 Recinto:41-032-020-00022-00023 Cultivo:62000 PASTOS PERMANENTES DE 5 O MAS AÑOS-SIN VARIEDAD Secano Ref:170000006273125 Recinto:41-032-020-00022-00024 Cultivo:62000 PASTOS PERMANENTES DE 5 O MAS AÑOS-SIN VARIEDAD Secano
100427	Recinto no admisible por estar asociado a una explotación intensiva en SIGGAN o que no pertenece al titular del expediente ( Artículo 10 de la Orden de 28 de marzo de 2023 ). Ref:170000006273126 Recinto:41-032-020-00022-00005 Cultivo:62000 PASTOS PERMANENTES DE 5 O MAS AÑOS-SIN VARIEDAD Secano Explotación:ES410320000191 Ref:170000006273123 Recinto:41-032-020-00022-00017 Cultivo:62000 PASTOS PERMANENTES DE 5 O MAS AÑOS-SIN VARIEDAD Secano Explotación:ES410320000191 Ref:170000006273124 Recinto:41-032-020-00022-00023 Cultivo:62000 PASTOS PERMANENTES DE 5 O MAS AÑOS-SIN VARIEDAD Secano Explotación:ES410320000191 Ref:170000006273125 Recinto:41-032-020-00022-00024 Cultivo:62000 PASTOS PERMANENTES DE 5 O MAS AÑOS-SIN VARIEDAD Secano Explotación:ES410320000191

(1) Superficie declarada admisible ajustada con la superficie comprometida.  
(2) Factor de penalización valorando el alcance para el tipo de compromiso.

Puede verificar la integridad de una copia de este documento mediante la lectura del código QR adjunto o mediante el acceso a la dirección <https://ws050.juntadeandalucia.es/verificarFirma> indicando el código de VERIFICACIÓN

FIRMADO POR	RAQUEL MARIA ESPIN CRESPO	18/12/2024	
VERIFICACIÓN	Pk2jmUCNT2ZVULXR6LZ4ED5BQV9F2A	PÁG. 1603/2017	

**APELLIDOS Y NOMBRE / RAZÓN SOCIAL**

OSUNA BOCETA PLACIDO ENRIQUE

NIF  
\*\*\*3459\*EXPEDIENTE  
1218338**ANUALIDAD DE PAGO**

1ª

**IMPORTES POR ANUALIDAD**

	2023	2024	2025	2026	2027
IMPORTE MÁXIMO SUBVENCIONABLE	1.968,33 €	1.968,33 €	1.968,33 €	1.968,33 €	1.968,33 €
IMPORTE MEDIO DE TRANSFERENCIA (€/ha)	247,90 €	247,90 €	247,90 €	247,90 €	247,90 €

**RESUMEN DE UNIDADES**

Cód	GRUPO DE PAGO	Sup. Dec. Admisible (ha)	Sup. Comprometida (ha)	Sup. ajustada compromiso (1) (ha)	% sobredec.	Sup. Resuelta (ha)	Importe Declarado	Importe Topado	Importe Resuelto	Importe tras sobredec.
429	OLIVAR	7,94		7,94	0,00	7,94	1.968,33	1.968,33	1.968,33	1.968,33
<b>TOTAL</b>		7,94	7,94	7,94		7,94	1.968,33	1.968,33	1.968,33	1.968,33

**APLICACIÓN DE REDUCCIONES Y PENALIZACIONES**

GRUPO DE PAGO	Importe Calculado	Importe prereduc.	Criterios de subvencionabilidad y compromisos	Presentación tardía	Omisión declaración	Condicionalidad	IMPORTE (Euros) RESUELTO
OLIVAR	1.968,33	1.968,33	0,00	0,00	0,00	0,00	1.968,33
<b>TOTAL</b>	1.968,33	1.968,33					1.968,33

**RESUMEN DE PAGOS****IMPORTE ( Euros )**

	RESUELTO	FEADER	MAPA	CAPADR
OLIVAR - Pago realizado	1.968,33 €	1.673,08 €	193,09 €	102,16 €

**RECINTOS RESUELTOS**

REF.	REFERENCIA SIGPAC	CULTIVO DESCRIPCIÓN CULTIVO	S/R G.PAGO	PEND. MEDIA (%)	SUP. DEC. ADMISIBLE (ha)	SUP. COMPROM. (ha)	SUP. AJUSTADA COMPR.(1) (ha)	SUP. CONY. SIGPAC (ha)	SUP. CERTIE (ha)	SUP. CAMPO (ha)	SUP. CAMPO DETER. CULT. DECLARADO (ha)	SUP. DEC. REDUCIDA (ha)	SUP. RESUELTA (ha)
-923205	41-039-054-00079-006	101003 OLIVAR-ARBEQUINA	S 429	1,60	0,06	0,06	0,06	0,06	0,06			0,06	0,06
1700000005979217	41-039-054-00080-004	101003 OLIVAR-ARBEQUINA	S 429	2,60	7,55	7,55	7,55	7,55	7,55			7,55	7,55
1700000005979218	41-039-054-00080-005	101003 OLIVAR-ARBEQUINA	S 429	1,50	0,33	0,33	0,33	0,33	0,33			0,33	0,33

**INCIDENCIAS****INCIDENCIA DESCRIPCIÓN**

- 100412 Número de hectáreas validadas inferior a la superficie mínima permitida por el grupo de cultivo ( Anexo I. Criterios de Subvencionabilidad. Orden 28 de marzo de 2023 ).  
Sup. Resuelta:0 Grupo de Pago:FRUTALES SECANO
- 100413 Recinto perteneciente a grupo de cultivo que no cumple con la superficie mínima requerida ( Anexo I. Criterios de Subvencionabilidad. Orden 28 de marzo de 2023 ).  
Ref:1700000005979220 Recinto:41-039-054-00080-00007 Cultivo:104057 ALMENDROS-AVIJOR Secano Sup. Declarada:10,8 Superficie Resolver:10,8

(1) Superficie declarada admisible ajustada con la superficie comprometida.  
(2) Factor de penalización valorando el alcance para el tipo de compromiso.

Puede verificar la integridad de una copia de este documento mediante la lectura del código QR adjunto o mediante el acceso a la dirección <https://ws050.juntadeandalucia.es/verificarFirma> indicando el código de VERIFICACIÓN

FIRMADO POR

RAQUEL MARIA ESPIN CRESPO

18/12/2024

VERIFICACIÓN

Pk2jmUCNT2ZVULXR6LZ4ED5BQV9F2A

PÁG. 1604/2017





**APELLIDOS Y NOMBRE / RAZÓN SOCIAL**

OSUNA NAVARRO C.B.

NIF  
\*\*\*0324\*EXPEDIENTE  
1239541ANUALIDAD  
DE PAGO  
1ª**IMPORTE POR ANUALIDAD**

	2023	2024	2025	2026	2027
IMPORTE MÁXIMO SUBVENCIONABLE	9.916,00 €	9.916,00 €	9.916,00 €	9.916,00 €	9.916,00 €
IMPORTE MEDIO DE TRANSFERENCIA (€/ha)	247,90 €	247,90 €	247,90 €	247,90 €	247,90 €

**RESUMEN DE UNIDADES**

Cód	GRUPO DE PAGO	Sup. Dec. Admisible (ha)	Sup. Comprometida (ha)	Sup. ajustada compromiso (1) (ha)	% sobredec.	Sup. Resuelta (ha)	Importe Declarado	Importe Topado	Importe Resuelto	Importe tras sobredec.
429	OLIVAR	56,31		40,00	0,00	40,00	9.916,00	9.916,00	9.916,00	9.916,00
<b>TOTAL</b>		56,31	40,00	40,00		40,00	9.916,00	9.916,00	9.916,00	9.916,00

**APLICACIÓN DE REDUCCIONES Y PENALIZACIONES**

GRUPO DE PAGO	Importe Calculado	Importe prereduc.	Criterios de subvencionabilidad y compromisos	Presentación tardía	Omisión declaración	Condicionalidad	IMPORTE (Euros) RESUELTO
OLIVAR	9.916,00	9.916,00	0,00	0,00	0,00	0,00	9.916,00
<b>TOTAL</b>	9.916,00	9.916,00					9.916,00

**RESUMEN DE PAGOS****IMPORTE ( Euros )**

	RESUELTO	FEADER	MAPA	CAPADR
OLIVAR - Pago realizado	9.916,00 €	8.428,60 €	972,76 €	514,64 €

**RECINTOS RESUELTOS**

REF.	REFERENCIA SIGPAC	CULTIVO	DESCRIPCIÓN CULTIVO	S/R G.PAGO	PEND. MEDIA (%)	SUP. DEC. ADMISIBLE (ha)	SUP. COMPROM. (ha)	SUP. AJUSTADA COMPR.(1) (ha)	SUP. CONY. SIGPAC (ha)	SUP. CERTIE (ha)	SUP. CAMPO (ha)	SUP. CAMPO DTER. CULT. DECLARADO (ha)	SUP. DEC. REDUCIDA (ha)	SUP. RESUELTA (ha)
1700000006436317	41-033-022-00010-021	101010	OLIVAR-PICUAL	S 429	16,20	8,43	8,43	8,43		8,43			8,43	8,43
1700000006436318	41-033-022-00010-022	101323	OLIVAR-VERDIAL DE HUEVAR	S 429	13,00	0,46	0,46	0,46		0,46			0,46	0,46
1700000006436324	41-033-022-00010-005	101007	OLIVAR-MANZANILLA	S 429	9,30	0,05	0,05	0,05		0,05			0,05	0,05
1700000006436327	41-033-022-00010-007	101007	OLIVAR-MANZANILLA	S 429	17,70	1,51	1,51	1,51		1,51			1,51	1,51
1700000006436328	41-033-022-00010-007	101007	OLIVAR-MANZANILLA	S 429	17,70	26,41	26,41	26,41		26,41			26,41	26,41
1700000006436331	41-033-022-00010-019	101323	OLIVAR-VERDIAL DE HUEVAR	S 429	5,30	0,03	0,03	0,03		0,03			0,03	0,03
1700000006436332	41-033-022-00010-023	101010	OLIVAR-PICUAL	S 429	15,20	13,19	13,19	13,19		13,19			13,19	13,19
1700000006436335	41-055-019-00001-002	101335	OLIVAR-ZORZAL DE ARRIBES	S 429	36,50	0,07	0,07	0,07		0,07			0,07	0,07
1700000006436338	41-033-035-00122-001	101323	OLIVAR-VERDIAL DE HUEVAR	S 429	16,20	6,16	6,16	6,16		6,16			6,16	6,16

(1) Superficie declarada admisible ajustada con la superficie comprometida.  
(2) Factor de penalización valorando el alcance para el tipo de compromiso.Puede verificar la integridad de una copia de este documento mediante la lectura del código QR adjunto o mediante el acceso a la dirección <https://ws050.juntadeandalucia.es/verificarFirma> indicando el código de VERIFICACIÓN

FIRMADO POR

RAQUEL MARIA ESPIN CRESPO

18/12/2024

VERIFICACIÓN

Pk2jmUCNT2ZVULXR6LZ4ED5BQV9F2A

PÁG. 1605/2017



**APELLIDOS Y NOMBRE / RAZÓN SOCIAL**

OSUNA NOGALES ADELA

NIF  
\*\*\*3316\*EXPEDIENTE  
1171914ANUALIDAD  
DE PAGO  
1ª**IMPORTES POR ANUALIDAD**

	2023	2024	2025	2026	2027
IMPORTE MÁXIMO SUBVENCIONABLE	1.532,02 €	1.532,02 €	1.532,02 €	1.532,02 €	1.532,02 €
IMPORTE MEDIO DE TRANSFERENCIA (€/ha)	247,90 €	247,90 €	247,90 €	247,90 €	247,90 €

**RESUMEN DE UNIDADES**

Cód	GRUPO DE PAGO	Sup. Dec. Admisible (ha)	Sup. Comprometida (ha)	Sup. ajustada compromiso (1) (ha)	% sobredec.	Sup. Resuelta (ha)	Importe Declarado	Importe Topado	Importe Resuelto	Importe tras sobredec.
429	OLIVAR	6,18		6,18	0,00	6,18	1.532,02	1.532,02	1.532,02	1.532,02
<b>TOTAL</b>		6,18	6,18	6,18		6,18	1.532,02	1.532,02	1.532,02	1.532,02

**APLICACIÓN DE REDUCCIONES Y PENALIZACIONES**

GRUPO DE PAGO	Importe Calculado	Importe prereduc.	Criterios de subvencionabilidad y compromisos	Presentación tardía	Omisión declaración	Condicionalidad	IMPORTE (Euros) RESUELTO
OLIVAR	1.532,02	1.532,02	0,00	0,00	0,00	0,00	1.532,02
<b>TOTAL</b>	1.532,02	1.532,02					1.532,02

**RESUMEN DE PAGOS****IMPORTE ( Euros )**

	RESUELTO	FEADER	MAPA	CAPADR
OLIVAR - Pago realizado	1.532,02 €	1.302,22 €	150,29 €	79,51 €

**RECINTOS RESUELTOS**

REF.	REFERENCIA SIGPAC	CULTIVO	DESCRIPCIÓN CULTIVO	S/R	G.PAGO	PEND. MEDIA (%)	SUP. DEC. ADMISIBLE (ha)	SUP. COMPROM. (ha)	SUP. AJUSTADA COMPR.(1) (ha)	SUP. CONV. SIGPAC (ha)	SUP. CERTIE (ha)	SUP. CAMPO (ha)	SUP. CAMPO DETER. CULT. DECLARADO (ha)	SUP. DEC. REDUCIDA (ha)	SUP. RESUELTA (ha)
1700000006167590	41-033-048-00024-002	101268	OLIVAR-PICO LIMON	S	429	23,20	6,18	6,18	6,18		6,18			6,18	6,18

(1) Superficie declarada admisible ajustada con la superficie comprometida.  
(2) Factor de penalización valorando el alcance para el tipo de compromiso.

Puede verificar la integridad de una copia de este documento mediante la lectura del código QR adjunto o mediante el acceso a la dirección <https://ws050.juntadeandalucia.es/verificarFirma> indicando el código de VERIFICACIÓN

FIRMADO POR	RAQUEL MARIA ESPIN CRESPO	18/12/2024
VERIFICACIÓN	Pk2jmUCNT2ZVULXR6LZ4ED5BQV9F2A	PÁG. 1606/2017



**APELLIDOS Y NOMBRE / RAZÓN SOCIAL**

PABLO LOZANO CARMEN

NIF  
\*\*\*6744\*EXPEDIENTE  
1092335ANUALIDAD  
DE PAGO  
1ª**IMPORTES POR ANUALIDAD**

	2023	2024	2025	2026	2027
IMPORTE MÁXIMO SUBVENCIONABLE	295,00 €	295,00 €	295,00 €	295,00 €	295,00 €
IMPORTE MEDIO DE TRANSFERENCIA (€/ha)	247,90 €	247,90 €	247,90 €	247,90 €	247,90 €

**RESUMEN DE UNIDADES**

Cód	GRUPO DE PAGO	Sup. Dec. Admisible (ha)	Sup. Comprometida (ha)	Sup. ajustada compromiso (1) (ha)	% sobredec.	Sup. Resuelta (ha)	Importe Declarado	Importe Topado	Importe Resuelto	Importe tras sobredec.
429	OLIVAR	1,19		1,19	0,00	1,19	295,00	295,00	295,00	295,00
<b>TOTAL</b>		1,19	1,19	1,19		1,19	295,00	295,00	295,00	295,00

**APLICACIÓN DE REDUCCIONES Y PENALIZACIONES**

GRUPO DE PAGO	Importe Calculado	Importe prereduc.	Criterios de subvencionabilidad y compromisos	Presentación tardía	Omisión declaración	Condicionalidad	IMPORTE (Euros) RESUELTO
OLIVAR	295,00	295,00	0,00	0,00	0,00	0,00	295,00
<b>TOTAL</b>	295,00	295,00					295,00

**RESUMEN DE PAGOS**

IMPORTE ( Euros )

	RESUELTO	FEADER	MAPA	CAPADR
OLIVAR - Pago realizado	295,00 €	250,75 €	28,94 €	15,31 €

**RECINTOS RESUELTOS**

REF.	REFERENCIA SIGPAC	CULTIVO	DESCRIPCIÓN CULTIVO	S/R G.PAGO	PEND. MEDIA (%)	SUP. DEC. ADMISIBLE (ha)	SUP. COMPROM. (ha)	SUP. AJUSTADA COMPR.(1) (ha)	SUP. CONV. SIGPAC (ha)	SUP. CERTIE (ha)	SUP. CAMPO (ha)	SUP. CAMPO DETER. CULT. DECLARADO (ha)	SUP. DEC. REDUCIDA (ha)	SUP. RESUELTA (ha)
1700000005441080	41-073-005-00336-001	101195	OLIVAR-LECHIN DE SEVILLA	S 429	19,10	0,25	0,25	0,25		0,25			0,25	0,25
1700000005441081	41-073-005-00337-002	101195	OLIVAR-LECHIN DE SEVILLA	S 429	22,50	0,04	0,04	0,04		0,04			0,04	0,04
1700000005441082	41-073-005-00338-005	101195	OLIVAR-LECHIN DE SEVILLA	S 429	9,00	0,13	0,13	0,13		0,13			0,13	0,13
1700000005441083	41-073-005-00338-002	101195	OLIVAR-LECHIN DE SEVILLA	S 429	15,40	0,62	0,62	0,62		0,62			0,62	0,62
1700000005441084	41-073-005-00338-006	101195	OLIVAR-LECHIN DE SEVILLA	S 429	14,50	0,15	0,15	0,15		0,15			0,15	0,15

(1) Superficie declarada admisible ajustada con la superficie comprometida.  
(2) Factor de penalización valorando el alcance para el tipo de compromiso.Puede verificar la integridad de una copia de este documento mediante la lectura del código QR adjunto o mediante el acceso a la dirección <https://ws050.juntadeandalucia.es/verificarFirma> indicando el código de VERIFICACIÓN

FIRMADO POR

RAQUEL MARIA ESPIN CRESPO

18/12/2024

VERIFICACIÓN

Pk2jmUCNT2ZVULXR6LZ4ED5BQV9F2A

PÁG. 1607/2017



**APELLIDOS Y NOMBRE / RAZÓN SOCIAL**

PACHON CARMONA MARIA ASUNCION

**NIF**

\*\*\*5437\*

**EXPEDIENTE**

1255396

**ANUALIDAD DE PAGO**

1ª

**IMPORTES POR ANUALIDAD**

	2023	2024	2025	2026	2027
<b>IMPORTE MÁXIMO SUBVENCIONABLE</b>	609,83 €	609,83 €	609,83 €	609,83 €	609,83 €
<b>IMPORTE MEDIO DE TRANSFERENCIA (€/ha)</b>	247,90 €	247,90 €	247,90 €	247,90 €	247,90 €

**RESUMEN DE UNIDADES**

Cód	GRUPO DE PAGO	Sup. Dec. Admisible (ha)	Sup. Comprometida (ha)	Sup. ajustada compromiso (1) (ha)	% sobredec.	Sup. Resuelta (ha)	Importe Declarado	Importe Topado	Importe Resuelto	Importe tras sobredec.
429	OLIVAR	2,46		2,46	0,00	2,46	609,83	609,83	609,83	609,83
<b>TOTAL</b>		2,46	2,46	2,46		2,46	609,83	609,83	609,83	609,83

**APLICACIÓN DE REDUCCIONES Y PENALIZACIONES**

GRUPO DE PAGO	Importe Calculado	Importe prereduc.	Criterios de subvencionabilidad y compromisos	Presentación tardía	Omisión declaración	Condicionalidad	IMPORTE (Euros) RESUELTO
OLIVAR	609,83	609,83	0,00	0,00	0,00	0,00	609,83
<b>TOTAL</b>	609,83	609,83					609,83

**RESUMEN DE PAGOS****IMPORTE ( Euros )**

	RESUELTO	FEADER	MAPA	CAPADR
OLIVAR - Pago realizado	609,83 €	518,36 €	59,82 €	31,65 €

**RECINTOS RESUELTOS**

REF.	REFERENCIA SIGPAC	CULTIVO	DESCRIPCIÓN CULTIVO	S/R G.PAGO	PEND. MEDIA (%)	SUP. DEC. ADMISIBLE (ha)	SUP. COMPROM. (ha)	SUP. AJUSTADA COMPR.(1) (ha)	SUP. CONY. SIGPAC (ha)	SUP. CERTIE (ha)	SUP. CAMPO (ha)	SUP. CAMPO DETER. CULT. DECLARADO (ha)	SUP. DEC. REDUCIDA (ha)	SUP. RESUELTA (ha)
5273657	41-054-004-00276-002	101138	OLIVAR-HOJIBLANCA	S	429	12,80	2,46	2,46	2,46	2,46			2,46	2,46

(1) Superficie declarada admisible ajustada con la superficie comprometida.  
(2) Factor de penalización valorando el alcance para el tipo de compromiso.

Puede verificar la integridad de una copia de este documento mediante la lectura del código QR adjunto o mediante el acceso a la dirección <https://ws050.juntadeandalucia.es/verificarFirma> indicando el código de VERIFICACIÓN

FIRMADO POR

RAQUEL MARIA ESPIN CRESPO

18/12/2024

VERIFICACIÓN

Pk2jmUCNT2ZVULXR6LZ4ED5BQV9F2A

PÁG. 1608/2017



**APELLIDOS Y NOMBRE / RAZÓN SOCIAL**

PADILLA GAHONA ILDEFONSO

**NIF**

\*\*\*\*8051\*

**EXPEDIENTE**

1069621

**ANUALIDAD DE PAGO**

1ª

**IMPORTE POR ANUALIDAD**

	2023	2024	2025	2026	2027
<b>IMPORTE MÁXIMO SUBVENCIONABLE</b>	6.161,25 €	6.161,25 €	6.161,25 €	6.161,25 €	6.161,25 €
<b>IMPORTE MEDIO DE TRANSFERENCIA (€/ha)</b>	82,15 €	82,15 €	82,15 €	82,15 €	82,15 €

**RESUMEN DE UNIDADES**

Cód	GRUPO DE PAGO	Sup. Dec. Admisible (ha)	Sup. Comprometida (ha)	Sup. ajustada compromiso (1) (ha)	% sobredec.	Sup. Resuelta (ha)	Importe Declarado	Importe Topado	Importe Resuelto	Importe tras sobredec.
428	PASTOS ASOCIADOS A GANADERÍA ECOLÓGICA	176,09		75,00	0,00	75,00	6.161,25	6.161,25	6.161,25	6.161,25
<b>TOTAL</b>		176,09	75,00	75,00		75,00	6.161,25	6.161,25	6.161,25	6.161,25

**APLICACIÓN DE REDUCCIONES Y PENALIZACIONES**

GRUPO DE PAGO	Importe Calculado	Importe prereduc.	Criterios de subvencionabilidad y compromisos	Presentación tardía	Omisión declaración	Condicionidad	IMPORTE (Euros) RESUELTO
PASTOS ASOCIADOS A GANADERÍA	6.161,25	6.161,25	0,00	0,00	0,00	0,00	6.161,25
<b>TOTAL</b>	6.161,25	6.161,25					6.161,25

**RESUMEN DE PAGOS****IMPORTE (Euros)**

PASTOS ASOCIADOS A GANADERÍA ECOLÓGICA - Pago realizado	RESUELTO	FEADER	MAPA	CAPADR
	6.161,25 €	5.237,06 €	604,42 €	319,77 €

**RECINTOS RESUELTOS**

REE	REFERENCIA SIGPAC	CULTIVO	DESCRIPCIÓN CULTIVO	S/R G.PAGO	PEND. MEDIA (%)	SUP. DEC. ADMISIBLE (ha)	SUP. COMPROM. (ha)	SUP. AJUSTADA COMPROM. (1) (ha)	SUP. CONV. SIGPAC (ha)	SUP. CERTIF. (ha)	SUP. CAMPO (ha)	SUP. CAMPO DETER. CULT. DECLARADO (ha)	SUP. DEC. REDUCIDA (ha)	SUP. RESUELTA (ha)
-1230055	41-027-014-00005-019	62000	PASTOS PERMANENTES DE 5 O MAS AÑOS-SIN VARIEDAD	S 428	25,30	0,22	0,22	0,22		0,22			0,22	0,22
-1230054	41-027-014-00005-019	62000	PASTOS PERMANENTES DE 5 O MAS AÑOS-SIN VARIEDAD	S 428	25,30	0,73	0,73	0,73		0,73			0,73	0,73
-37538	41-027-014-00005-025	62000	PASTOS PERMANENTES DE 5 O MAS AÑOS-SIN VARIEDAD	S 428	7,60	0,72	0,72	0,72		0,72			0,72	0,72
1700000005979643	41-027-014-00005-019	62000	PASTOS PERMANENTES DE 5 O MAS AÑOS-SIN VARIEDAD	S 428	25,30	50,26	50,26	50,26		50,36			50,26	50,26
1700000005979644	41-027-014-00005-010	62000	PASTOS PERMANENTES DE 5 O MAS AÑOS-SIN VARIEDAD	S 428	10,80	42,09	42,09	42,09		76,53			42,09	42,09
1700000005979646	41-027-014-00005-023	62000	PASTOS PERMANENTES DE 5 O MAS AÑOS-SIN VARIEDAD	S 428	5,90	6,50	6,50	6,50		7,65			6,50	6,50
1700000005979647	41-027-014-00005-003	62000	PASTOS PERMANENTES DE 5 O MAS AÑOS-SIN VARIEDAD	S 428	5,20	13,40	13,40	13,40		13,40			13,40	13,40
1700000005979648	41-027-014-00005-004	62000	PASTOS PERMANENTES DE 5 O MAS AÑOS-SIN VARIEDAD	S 428	17,80	23,99	23,99	23,99		36,90			23,99	23,99
1700000005979651	41-027-014-00005-013	62000	PASTOS PERMANENTES DE 5 O MAS AÑOS-SIN VARIEDAD	S 428	5,50	8,42	8,42	8,42		9,91			8,42	8,42
1700000005979652	41-027-014-00005-012	62000	PASTOS PERMANENTES DE 5 O MAS AÑOS-SIN VARIEDAD	S 428	8,80	10,93	10,93	10,93		12,86			10,93	10,93
1700000005979655	41-027-014-00005-024	62000	PASTOS PERMANENTES DE 5 O MAS AÑOS-SIN VARIEDAD	S 428	5,10	18,70	18,70	18,70		18,70			18,70	18,70
1700000005979656	41-027-014-00005-022	62000	PASTOS PERMANENTES DE 5 O MAS AÑOS-SIN VARIEDAD	S 428	2,90	0,13	0,13	0,13		0,13			0,13	0,13

(1) Superficie declarada admisible ajustada con la superficie comprometida.  
(2) Factor de penalización valorando el alcance para el tipo de compromiso.Puede verificar la integridad de una copia de este documento mediante la lectura del código QR adjunto o mediante el acceso a la dirección <https://ws050.juntadeandalucia.es/verificarFirma> indicando el código de VERIFICACIÓN

FIRMADO POR

RAQUEL MARIA ESPIN CRESPO

18/12/2024

VERIFICACIÓN

Pk2jmUCNT2ZVULXR6LZ4ED5BQV9F2A

PÁG. 1609/2017



**Datos considerados para el Cálculo de la Carga Ganadera mínima y máxima del expediente**

Explotación	Especie	Inscrito en Sipea y Admisible	Ugm Calculada para CG Mínima	Ugm Calculada para CG Máxima
ES410270000514	BOVINA	SI	49,27	49,27
			49,27	49,27

Superficie determinada para Cálculo Carga Ganadera Mínima: 187,82 ha

Superficie determinada para Cálculo Carga Ganadera Máxima: 187,82 ha

Los importes del Grupo de Pago de pastos de este expediente han sido ajustados por no llegar a la carga ganadera mínima de 0,3

Carga Ganadera Mínima Expediente: 0,26 ugm/ha

Carga Ganadera Máxima Expediente: 0,26 ugm/ha

**Recintos Determinados para el Cálculo de Garga Ganadera Mínima**

REF.	REFERENCIA SIGPAC	CULTIVO	DESCRIPCIÓN CULTIVO	S/R	SUP. RESUELTA (ha)
-1230055	41-027-014-00005-00019	62000	PASTOS PERMANENTES DE 5 O MAS AÑOS-SIN VARIEDAD	S	0,22
-1230054	41-027-014-00005-00019	62000	PASTOS PERMANENTES DE 5 O MAS AÑOS-SIN VARIEDAD	S	0,73
-37538	41-027-014-00005-00025	62000	PASTOS PERMANENTES DE 5 O MAS AÑOS-SIN VARIEDAD	S	0,72
1700000005979643	41-027-014-00005-00019	62000	PASTOS PERMANENTES DE 5 O MAS AÑOS-SIN VARIEDAD	S	50,26
1700000005979644	41-027-014-00005-00010	62000	PASTOS PERMANENTES DE 5 O MAS AÑOS-SIN VARIEDAD	S	42,09
1700000005979645	41-027-014-00005-00005	62000	PASTOS PERMANENTES DE 5 O MAS AÑOS-SIN VARIEDAD	S	2,31
1700000005979646	41-027-014-00005-00023	62000	PASTOS PERMANENTES DE 5 O MAS AÑOS-SIN VARIEDAD	S	6,50
1700000005979647	41-027-014-00005-00003	62000	PASTOS PERMANENTES DE 5 O MAS AÑOS-SIN VARIEDAD	S	13,40
1700000005979648	41-027-014-00005-00004	62000	PASTOS PERMANENTES DE 5 O MAS AÑOS-SIN VARIEDAD	S	23,99
1700000005979649	41-027-014-00005-00009	62000	PASTOS PERMANENTES DE 5 O MAS AÑOS-SIN VARIEDAD	S	6,11
1700000005979650	41-027-014-00005-00011	62000	PASTOS PERMANENTES DE 5 O MAS AÑOS-SIN VARIEDAD	S	0,83
1700000005979651	41-027-014-00005-00013	62000	PASTOS PERMANENTES DE 5 O MAS AÑOS-SIN VARIEDAD	S	8,42
1700000005979652	41-027-014-00005-00012	62000	PASTOS PERMANENTES DE 5 O MAS AÑOS-SIN VARIEDAD	S	10,93
1700000005979653	41-027-014-00005-00007	62000	PASTOS PERMANENTES DE 5 O MAS AÑOS-SIN VARIEDAD	S	1,99
1700000005979654	41-027-014-00005-00008	62000	PASTOS PERMANENTES DE 5 O MAS AÑOS-SIN VARIEDAD	S	0,49
1700000005979655	41-027-014-00005-00024	62000	PASTOS PERMANENTES DE 5 O MAS AÑOS-SIN VARIEDAD	S	18,70
1700000005979656	41-027-014-00005-00022	62000	PASTOS PERMANENTES DE 5 O MAS AÑOS-SIN VARIEDAD	S	0,13

**Recintos Determinados para el Cálculo de Garga Ganadera Máxima**

REF.	REFERENCIA SIGPAC	CULTIVO	DESCRIPCIÓN CULTIVO	S/R	SUP. RESUELTA (ha)
-1230055	41-027-014-00005-00019	62000	PASTOS PERMANENTES DE 5 O MAS AÑOS-SIN VARIEDAD	S	0,22
-1230054	41-027-014-00005-00019	62000	PASTOS PERMANENTES DE 5 O MAS AÑOS-SIN VARIEDAD	S	0,73
-37538	41-027-014-00005-00025	62000	PASTOS PERMANENTES DE 5 O MAS AÑOS-SIN VARIEDAD	S	0,72
1700000005979643	41-027-014-00005-00019	62000	PASTOS PERMANENTES DE 5 O MAS AÑOS-SIN VARIEDAD	S	50,26
1700000005979644	41-027-014-00005-00010	62000	PASTOS PERMANENTES DE 5 O MAS AÑOS-SIN VARIEDAD	S	42,09
1700000005979645	41-027-014-00005-00005	62000	PASTOS PERMANENTES DE 5 O MAS AÑOS-SIN VARIEDAD	S	2,31
1700000005979646	41-027-014-00005-00023	62000	PASTOS PERMANENTES DE 5 O MAS AÑOS-SIN VARIEDAD	S	6,50
1700000005979647	41-027-014-00005-00003	62000	PASTOS PERMANENTES DE 5 O MAS AÑOS-SIN VARIEDAD	S	13,40
1700000005979648	41-027-014-00005-00004	62000	PASTOS PERMANENTES DE 5 O MAS AÑOS-SIN VARIEDAD	S	23,99
1700000005979649	41-027-014-00005-00009	62000	PASTOS PERMANENTES DE 5 O MAS AÑOS-SIN VARIEDAD	S	6,11

(1) Superficie declarada admisible ajustada con la superficie comprometida.  
(2) Factor de penalización valorando el alcance para el tipo de compromiso.Puede verificar la integridad de una copia de este documento mediante la lectura del código QR adjunto o mediante el acceso a la dirección <https://ws050.juntadeandalucia.es/verificarFirma> indicando el código de VERIFICACIÓN

FIRMADO POR

RAQUEL MARIA ESPIN CRESPO

18/12/2024

VERIFICACIÓN

Pk2jmUCNT2ZVULXR6LZ4ED5BQV9F2A

PÁG. 1610/2017



**Datos considerados para el Cálculo de la Carga Ganadera mínima y máxima del expediente****Recintos Determinados para el Cálculo de Garga Ganadera Máxima**

REF.	REFERENCIA SIGPAC	CULTIVO	DESCRIPCIÓN CULTIVO	SUP.	
				S/R	RESUELTA (ha)
1700000005979650	41-027-014-00005-00011	62000	PASTOS PERMANENTES DE 5 O MAS AÑOS-SIN VARIEDAD	S	0,83
1700000005979651	41-027-014-00005-00013	62000	PASTOS PERMANENTES DE 5 O MAS AÑOS-SIN VARIEDAD	S	8,42
1700000005979652	41-027-014-00005-00012	62000	PASTOS PERMANENTES DE 5 O MAS AÑOS-SIN VARIEDAD	S	10,93
1700000005979653	41-027-014-00005-00007	62000	PASTOS PERMANENTES DE 5 O MAS AÑOS-SIN VARIEDAD	S	1,99
1700000005979654	41-027-014-00005-00008	62000	PASTOS PERMANENTES DE 5 O MAS AÑOS-SIN VARIEDAD	S	0,49
1700000005979655	41-027-014-00005-00024	62000	PASTOS PERMANENTES DE 5 O MAS AÑOS-SIN VARIEDAD	S	18,70
1700000005979656	41-027-014-00005-00022	62000	PASTOS PERMANENTES DE 5 O MAS AÑOS-SIN VARIEDAD	S	0,13

(1) Superficie declarada admisible ajustada con la superficie comprometida.  
(2) Factor de penalización valorando el alcance para el tipo de compromiso.

Puede verificar la integridad de una copia de este documento mediante la lectura del código QR adjunto o mediante el acceso a la dirección <https://ws050.juntadeandalucia.es/verificarFirma> indicando el código de VERIFICACIÓN

FIRMADO POR

RAQUEL MARIA ESPIN CRESPO

18/12/2024

VERIFICACIÓN

Pk2jmUCNT2ZVULXR6LZ4ED5BQV9F2A

PÁG. 1611/2017



**APELLIDOS Y NOMBRE / RAZÓN SOCIAL**

PAEZ LUQUE MANUEL JESUS

**NIF**

\*\*\*5664\*

**EXPEDIENTE**

1177312

**ANUALIDAD DE PAGO**

1ª

**IMPORTES POR ANUALIDAD**

	2023	2024	2025	2026	2027
<b>IMPORTE MÁXIMO SUBVENCIONABLE</b>	660,33 €	660,33 €	660,33 €	660,33 €	660,33 €
<b>IMPORTE MEDIO DE TRANSFERENCIA (€/ha)</b>	253,00 €	253,00 €	253,00 €	253,00 €	253,00 €

**RESUMEN DE UNIDADES**

Cód	GRUPO DE PAGO	Sup. Dec. Admisible (ha)	Sup. Comprometida (ha)	Sup. ajustada compromiso (1) (ha)	% sobredec.	Sup. Resuelta (ha)	Importe Declarado	Importe Topado	Importe Resuelto	Importe tras sobredec.
430	HORTÍCOLAS	2,61		2,61	0,00	2,61	660,33	660,33	660,33	660,33
<b>TOTAL</b>		2,61	2,61	2,61		2,61	660,33	660,33	660,33	660,33

**APLICACIÓN DE REDUCCIONES Y PENALIZACIONES**

GRUPO DE PAGO	Importe Calculado	Importe prereduc.	Criterios de subvencionabilidad y compromisos	Presentación tardía	Omisión declaración	Condicionalidad	IMPORTE (Euros) RESUELTO
HORTÍCOLAS	660,33	660,33	0,00	0,00	0,00	0,00	660,33
<b>TOTAL</b>	660,33	660,33					660,33

**RESUMEN DE PAGOS****IMPORTE ( Euros )**

	RESUELTO	FEADER	MAPA	CAPADR
HORTÍCOLAS - Pago realizado	660,33 €	561,28 €	64,78 €	34,27 €

**RECINTOS RESUELTOS**

REF.	REFERENCIA SIGPAC	CULTIVO	DESCRIPCIÓN CULTIVO	S/R G.PAGO	PEND. MEDIA (%)	SUP. DEC. ADMISIBLE (ha)	SUP. COMPROM. (ha)	SUP. AJUSTADA COMPR.(1) (ha)	SUP. CONV. SIGPAC (ha)	SUP. CERTIE (ha)	SUP. CAMPO (ha)	SUP. CAMPO DETER. CULT. DECLARADO (ha)	SUP. DEC. REDUCIDA (ha)	SUP. RESUELTA (ha)
-1355300	41-068-137-00030-003	279000	ESPÁRRAGOS-SIN VARIEDAD	R	430	1,00	2,59	2,59	2,59	2,59			2,59	2,59
170000000444197	41-068-137-00030-001	279000	ESPÁRRAGOS-SIN VARIEDAD	R	430	0,90	0,02	0,02	0,02	0,02			0,02	0,02

(1) Superficie declarada admisible ajustada con la superficie comprometida.  
(2) Factor de penalización valorando el alcance para el tipo de compromiso.

Puede verificar la integridad de una copia de este documento mediante la lectura del código QR adjunto o mediante el acceso a la dirección <https://ws050.juntadeandalucia.es/verificarFirma> indicando el código de VERIFICACIÓN

FIRMADO POR

RAQUEL MARIA ESPIN CRESPO

18/12/2024

VERIFICACIÓN

Pk2jmUCNT2ZVULXR6LZ4ED5BQV9F2A

PÁG. 1612/2017





**APELLIDOS Y NOMBRE / RAZÓN SOCIAL**

PALACIOS DURAN ANGELA

**NIF**

\*\*\*6215\*

**EXPEDIENTE**

1270490

**ANUALIDAD DE PAGO**

1ª

**IMPORTES POR ANUALIDAD**

	2023	2024	2025	2026	2027
<b>IMPORTE MÁXIMO SUBVENCIONABLE</b>	8.535,20 €	8.535,20 €	8.535,20 €	8.535,20 €	8.535,20 €
<b>IMPORTE MEDIO DE TRANSFERENCIA (€/ha)</b>	247,90 €	247,90 €	247,90 €	247,90 €	247,90 €

**RESUMEN DE UNIDADES**

Cód	GRUPO DE PAGO	Sup. Dec. Admisible (ha)	Sup. Comprometida (ha)	Sup. ajustada compromiso (1) (ha)	% sobredec.	Sup. Resuelta (ha)	Importe Declarado	Importe Topado	Importe Resuelto	Importe tras sobredec.
429	OLIVAR	34,45		34,43	0,00	34,43	8.535,20	8.535,20	8.535,20	8.535,20
<b>TOTAL</b>		34,45	34,43	34,43		34,43	8.535,20	8.535,20	8.535,20	8.535,20

**APLICACIÓN DE REDUCCIONES Y PENALIZACIONES**

GRUPO DE PAGO	Importe Calculado	Importe prereduc.	Criterios de subvencionabilidad y compromisos	Presentación tardía	Omisión declaración	Condicionalidad	IMPORTE (Euros) RESUELTO
OLIVAR	8.535,20	8.535,20	0,00	0,00	0,00	0,00	8.535,20
<b>TOTAL</b>	8.535,20	8.535,20					8.535,20

**RESUMEN DE PAGOS****IMPORTE ( Euros )**

	RESUELTO	FEADER	MAPA	CAPADR
OLIVAR - Pago realizado	8.535,20 €	7.254,92 €	837,30 €	442,98 €

**RECINTOS RESUELTOS**

REF.	REFERENCIA SIGPAC	CULTIVO DESCRIPCIÓN CULTIVO	S/R G.PAGO	PEND. MEDIA (%)	SUP. DEC. ADMISIBLE (ha)	SUP. COMPROM. (ha)	SUP. AJUSTADA COMPR.(1) (ha)	SUP. CONY. SIGPAC (ha)	SUP. CERTIE (ha)	SUP. CAMPO (ha)	SUP. CAMPO DETER. CULT. DECLARADO (ha)	SUP. DEC. REDUCIDA (ha)	SUP. RESUELTA (ha)
-112424	41-032-002-00123-006	101268 OLIVAR-PICO LIMON	S 429	29,00	7,40	7,40	7,40	7,40	7,40			7,40	7,40
-112423	41-032-002-00106-006	101268 OLIVAR-PICO LIMON	S 429	14,10	0,08	0,08	0,08	0,08	0,08			0,08	0,08
1700000004943017	41-032-002-00105-001	101268 OLIVAR-PICO LIMON	S 429	24,00	16,68	16,68	16,68	16,68	16,68			16,68	16,68
1700000004943018	41-032-002-00106-001	101268 OLIVAR-PICO LIMON	S 429	18,50	0,51	0,51	0,51	0,51	0,51			0,51	0,51
1700000004943019	41-032-002-00123-001	101268 OLIVAR-PICO LIMON	S 429	14,90	9,10	9,08	9,08	9,10	9,10			9,08	9,08
1700000004943020	41-032-002-00123-003	101268 OLIVAR-PICO LIMON	S 429	4,20	0,68	0,68	0,68	0,68	0,68			0,68	0,68

**INCIDENCIAS****INCIDENCIA DESCRIPCIÓN**

4272 Verifica que las líneas de declaración de las Solicitudes Únicas no tienen solapes con la capa de Retroactividad Gráfica (ambas de la misma campaña) a nivel de expediente/línea de declaración gráfica de la solicitud.  
Ref:1700000004943019 Recinto:41-032-002-00123-00001 Cultivo: - Agregado de la referencia del recinto.:0 Zona de la referencia del recinto.:0 Superficie solapada.:0,02 Id. Incid.:101092207

(1) Superficie declarada admisible ajustada con la superficie comprometida.  
(2) Factor de penalización valorando el alcance para el tipo de compromiso.

Puede verificar la integridad de una copia de este documento mediante la lectura del código QR adjunto o mediante el acceso a la dirección <https://ws050.juntadeandalucia.es/verificarFirma> indicando el código de VERIFICACIÓN

FIRMADO POR

RAQUEL MARIA ESPIN CRESPO

18/12/2024

VERIFICACIÓN

Pk2jmUCNT2ZVULXR6LZ4ED5BQV9F2A

PÁG. 1613/1017



**APELLIDOS Y NOMBRE / RAZÓN SOCIAL**

PALLARES VERDUGO FERNANDO

**NIF**

\*\*\*2602\*

**EXPEDIENTE**

1216280

**ANUALIDAD DE PAGO**

1ª

**IMPORTES POR ANUALIDAD**

	<b>2023</b>	<b>2024</b>	<b>2025</b>	<b>2026</b>	<b>2027</b>
<b>IMPORTE MÁXIMO SUBVENCIONABLE</b>	0,00 €	0,00 €	0,00 €	0,00 €	0,00 €
<b>IMPORTE MEDIO DE TRANSFERENCIA (€/ha)</b>	0,00 €	0,00 €	0,00 €	0,00 €	0,00 €

**RESUMEN DE UNIDADES**

<b>Cód</b>	<b>GRUPO DE PAGO</b>	<b>Sup. Dec. Admisible (ha)</b>	<b>Sup. Comprometida (ha)</b>	<b>Sup. ajustada compromiso (1) (ha)</b>	<b>% sobredec.</b>	<b>Sup. Resuelta (ha)</b>	<b>Importe Declarado</b>	<b>Importe Topado</b>	<b>Importe Resuelto</b>	<b>Importe tras sobredec.</b>
434	HERBÁCEOS NO ELEGIBLES	14,35		14,35	0,00	14,35	0,00	0,00	0,00	0,00
<b>TOTAL</b>		14,35	14,35	14,35		14,35	0,00	0,00	0,00	0,00

**APLICACIÓN DE REDUCCIONES Y PENALIZACIONES**

<b>GRUPO DE PAGO</b>	<b>Importe Calculado</b>	<b>Importe prereduc.</b>	<b>Criterios de subvencionabilidad y compromisos</b>	<b>Presentación tardía</b>	<b>Omisión declaración</b>	<b>Condicionidad</b>	<b>IMPORTE (Euros) RESUELTO</b>
HERBÁCEOS NO ELEGIBLES	0,00	0,00	0,00	0,00	0,00	0,00	0,00
<b>TOTAL</b>	0,00	0,00					0,00

**RECINTOS RESUELTOS**

<b>REE</b>	<b>REFERENCIA SIGPAC</b>	<b>CULTIVO</b>	<b>DESCRIPCIÓN CULTIVO</b>	<b>S/R G.PAGO</b>	<b>PEND. MEDIA (%)</b>	<b>SUP. DEC. ADMISIBLE (ha)</b>	<b>SUP. COMPROM. (ha)</b>	<b>SUP. AJUSTADA COMPR.(1) (ha)</b>	<b>SUP. CONV. SIGPAC (ha)</b>	<b>SUP. CERTIE. (ha)</b>	<b>SUP. CAMPO (ha)</b>	<b>SUP. CAMPO DETER. CULT. DECLARADO (ha)</b>	<b>SUP. DEC. REDUCIDA (ha)</b>	<b>SUP. RESUELTA (ha)</b>
-1383707	41-104-012-00006-003	20000	BARBECHO TRADICIONAL-SIN VARIEDAD	R 434	0,50	7,03	7,03	7,03		7,03			7,03	7,03
-154697	41-104-012-00006-005	20000	BARBECHO TRADICIONAL-SIN VARIEDAD	R 434	0,60	0,17	0,17	0,17		0,17			0,17	0,17
-153719	41-104-012-00006-004	20000	BARBECHO TRADICIONAL-SIN VARIEDAD	R 434	0,40	0,17	0,17	0,17		0,17			0,17	0,17
1700000007070721	41-104-012-00006-002	20000	BARBECHO TRADICIONAL-SIN VARIEDAD	R 434	0,40	6,98	6,98	6,98		6,98			6,98	6,98

(1) Superficie declarada admisible ajustada con la superficie comprometida.  
(2) Factor de penalización valorando el alcance para el tipo de compromiso.

Puede verificar la integridad de una copia de este documento mediante la lectura del código QR adjunto o mediante el acceso a la dirección <https://ws050.juntadeandalucia.es/verificarFirma> indicando el código de VERIFICACIÓN

FIRMADO POR

RAQUEL MARIA ESPIN CRESPO

18/12/2024

VERIFICACIÓN

Pk2jmUCNT2ZVULXR6LZ4ED5BQV9F2A

PÁG. 1614/2017



**APELLIDOS Y NOMBRE / RAZÓN SOCIAL**

PALMA MORGADO JOSE

**NIF**

\*\*\*4742\*

**EXPEDIENTE**

1187729

**ANUALIDAD DE PAGO**

1ª

**IMPORTES POR ANUALIDAD**

	2023	2024	2025	2026	2027
IMPORTE MÁXIMO SUBVENCIONABLE	1.140,34 €	1.140,34 €	1.140,34 €	1.140,34 €	1.140,34 €
IMPORTE MEDIO DE TRANSFERENCIA (€/ha)	247,90 €	247,90 €	247,90 €	247,90 €	247,90 €

**RESUMEN DE UNIDADES**

Cód	GRUPO DE PAGO	Sup. Dec. Admisible (ha)	Sup. Comprometida (ha)	Sup. ajustada compromiso (1) (ha)	% sobredec.	Sup. Resuelta (ha)	Importe Declarado	Importe Topado	Importe Resuelto	Importe tras sobredec.
429	OLIVAR	4,60		4,60	0,00	4,60	1.140,34	1.140,34	1.140,34	1.140,34
<b>TOTAL</b>		4,60	4,60	4,60		4,60	1.140,34	1.140,34	1.140,34	1.140,34

**APLICACIÓN DE REDUCCIONES Y PENALIZACIONES**

GRUPO DE PAGO	Importe Calculado	Importe prereduc.	Criterios de subvencionabilidad y compromisos	Presentación tardía	Omisión declaración	Condicionalidad	IMPORTE (Euros) RESUELTO
OLIVAR	1.140,34	1.140,34	0,00	0,00	0,00	0,00	1.140,34
<b>TOTAL</b>	1.140,34	1.140,34					1.140,34

**RESUMEN DE PAGOS****IMPORTE ( Euros )**

	RESUELTO	FEADER	MAPA	CAPADR
OLIVAR - Pago realizado	1.140,34 €	969,29 €	111,87 €	59,18 €

**RECINTOS RESUELTOS**

REF.	REFERENCIA SIGPAC	CULTIVO	DESCRIPCIÓN CULTIVO	S/R G.PAGO	PEND. MEDIA (%)	SUP. DEC. ADMISIBLE (ha)	SUP. COMPROM. (ha)	SUP. AJUSTADA COMPR.(1) (ha)	SUP. CONV. SIGPAC (ha)	SUP. CERTIE (ha)	SUP. CAMPO (ha)	SUP. CAMPO DETER. CULT. DECLARADO (ha)	SUP. DEC. REDUCIDA (ha)	SUP. RESUELTA (ha)
1700000005993166	41-078-006-00009-009	101195	OLIVAR-LECHIN DE SEVILLA	S 429	17,70	0,42	0,42	0,42		0,42			0,42	0,42
1700000005993169	41-078-006-00009-005	101195	OLIVAR-LECHIN DE SEVILLA	S 429	20,20	4,18	4,18	4,18		4,18			4,18	4,18

(1) Superficie declarada admisible ajustada con la superficie comprometida.  
(2) Factor de penalización valorando el alcance para el tipo de compromiso.Puede verificar la integridad de una copia de este documento mediante la lectura del código QR adjunto o mediante el acceso a la dirección <https://ws050.juntadeandalucia.es/verificarFirma> indicando el código de VERIFICACIÓN

FIRMADO POR

RAQUEL MARIA ESPIN CRESPO

18/12/2024

VERIFICACIÓN

Pk2jmUCNT2ZVULXR6LZ4ED5BQV9F2A

PÁG. 1615/2017



**APELLIDOS Y NOMBRE / RAZÓN SOCIAL**

PALMA RODRIGUEZ ANTONIO

NIF  
\*\*\*3068\*EXPEDIENTE  
1212673ANUALIDAD  
DE PAGO  
1ª**IMPORTE POR ANUALIDAD**

	2023	2024	2025	2026	2027
IMPORTE MÁXIMO SUBVENCIONABLE	9.792,66 €	9.792,66 €	9.792,66 €	9.792,66 €	9.792,66 €
IMPORTE MEDIO DE TRANSFERENCIA (€/ha)	122,68 €	122,68 €	122,68 €	122,68 €	122,68 €

**RESUMEN DE UNIDADES**

Cód	GRUPO DE PAGO	Sup. Dec. Admisible (ha)	Sup. Comprometida (ha)	Sup. ajustada compromiso (1) (ha)	% sobredecc.	Sup. Resuelta (ha)	Importe Declarado	Importe Topado	Importe Resuelto	Importe tras sobredecc.
428	PASTOS ASOCIADOS A GANADERÍA ECOLÓGICA	60,30		60,30	0,00	60,30	4.953,65	4.953,65	4.953,65	4.953,65
429	OLIVAR	19,62		19,52	0,00	19,52	4.839,01	4.839,01	4.839,01	4.839,01
<b>TOTAL</b>		<b>79,92</b>	<b>79,82</b>	<b>79,82</b>		<b>79,82</b>	<b>9.792,66</b>	<b>9.792,66</b>	<b>9.792,66</b>	<b>9.792,66</b>

**APLICACIÓN DE REDUCCIONES Y PENALIZACIONES**

GRUPO DE PAGO	Importe Calculado	Importe prereduc.	Criterios de subvencionabilidad y compromisos	Presentación tardía	Omisión declaración	Condicionabilidad	IMPORTE (Euros) RESUELTO
OLIVAR	4.839,01	4.839,01	0,00	0,00	0,00	0,00	4.839,01
PASTOS ASOCIADOS A GANADERÍA	4.953,65	4.953,65	0,00	0,00	0,00	0,00	4.953,65
<b>TOTAL</b>	<b>9.792,66</b>	<b>9.792,66</b>					<b>9.792,66</b>

**RESUMEN DE PAGOS**

	RESUELTO	FEADER	MAPA	CAPADR
OLIVAR - Pago realizado	4.839,01 €	4.113,16 €	474,71 €	251,14 €
PASTOS ASOCIADOS A GANADERÍA ECOLÓGICA - Pago realizado	4.953,65 €	4.210,60 €	485,95 €	257,10 €
<b>TOTAL</b>	<b>9.792,66 €</b>	<b>8.323,76 €</b>	<b>960,66 €</b>	<b>508,24 €</b>

**RECINTOS RESUELTOS**

REF.	REFERENCIA SIGPAC	CULTIVO DESCRIPCIÓN CULTIVO	S/R G.PAGO	PEND. MEDIA (%)	SUP. DEC. ADMISIBLE (ha)	SUP. COMPROM. (ha)	SUP. AJUSTADA COMPR.(1) (ha)	SUP. CONV. SIGPAC (ha)	SUP. CERTIF. (ha)	SUP. CAMPO (ha)	SUP. CAMPO DETER. CULT. (ha)	SUP. DEC. REDUCIDA (ha)	SUP. RESUELTA (ha)
170000006751654	41-078-004-00001-001	62000 PASTOS PERMANENTES DE 5 O MAS AÑOS-SIN VARIEDAD	S 428	35,30	33,70	33,70	33,70		39,65			33,70	33,70
170000006751657	41-078-005-00009-003	62000 PASTOS PERMANENTES DE 5 O MAS AÑOS-SIN VARIEDAD	S 428	36,90	26,60	26,60	26,60		31,29			26,60	26,60
170000006751658	41-078-001-00391-002	101195 OLIVAR-LECHIN DE SEVILLA	S 429	44,20	2,15	2,15	2,15		2,15			2,15	2,15
170000006751659	41-078-001-00392-001	101195 OLIVAR-LECHIN DE SEVILLA	S 429	42,60	0,04	0,04	0,04		0,04			0,04	0,04
170000006751660	41-078-001-00395-010	101195 OLIVAR-LECHIN DE SEVILLA	S 429	44,80	4,27	4,22	4,22		5,13			4,22	4,22
170000006751661	41-078-001-00294-002	101195 OLIVAR-LECHIN DE SEVILLA	S 429	35,20	7,90	7,90	7,90		7,90			7,90	7,90
170000006751662	41-078-001-00404-002	101195 OLIVAR-LECHIN DE SEVILLA	S 429	36,20	2,21	2,16	2,16		2,21			2,16	2,16
170000006751664	41-078-001-00393-001	101195 OLIVAR-LECHIN DE SEVILLA	S 429	60,50	0,04	0,04	0,04		0,04			0,04	0,04
170000006751665	41-078-001-00394-001	101195 OLIVAR-LECHIN DE SEVILLA	S 429	47,30	2,63	2,63	2,63		2,63			2,63	2,63
170000006751666	41-078-001-00512-001	101195 OLIVAR-LECHIN DE SEVILLA	S 429	25,40	0,38	0,38	0,38		0,38			0,38	0,38

**INCIDENCIAS****INCIDENCIA DESCRIPCIÓN**

- 4272 Verifica que las líneas de declaración de las Solicitudes Únicas no tienen solapes con la capa de Retroactividad Gráfica (ambas de la misma campaña) a nivel de expediente/línea de declaración gráfica de la solicitud.  
Ref:170000006751660 Recinto:41-078-001-00395-00010 Cultivo: - Agregado de la referencia del recinto.:0 Zona de la referencia del recinto.:0 Superficie solapada.:0,05 Id. Incid.:101087965
- Ref:170000006751662 Recinto:41-078-001-00404-00002 Cultivo: - Agregado de la referencia del recinto.:0 Zona de la referencia del recinto.:0 Superficie solapada.:0,05 Id. Incid.:101087966
- 100407 Explotación solicitada no forma parte de ningún organismo de control autorizado para la producción ecológica en Andalucía o fecha de inscripción posterior al plazo establecido ( Anexo I. Criterios de Subvencionabilidad. Orden 28 de marzo de 2023 ).  
Explotación:ES410780000123 Especie:PORCINO
- 100424 Solicita recinto que no está comprometido para la operación.  
Ref:170000006751653 Recinto:41-078-001-00512-00002 Cultivo:62000 PASTOS PERMANENTES DE 5 O MAS AÑOS-SIN VARIEDAD Secano

(1) Superficie declarada admisible ajustada con la superficie comprometida.  
(2) Factor de penalización valorando el alcance para el tipo de compromiso.

Puede verificar la integridad de una copia de este documento mediante la lectura del código QR adjunto o mediante el acceso a la dirección <https://ws050.juntadeandalucia.es/verificarFirma> indicando el código de VERIFICACIÓN

FIRMADO POR

RAQUEL MARIA ESPIN CRESPO

18/12/2024

VERIFICACIÓN

Pk2jmUCNT2ZVULXR6LZ4ED5BQV9F2A

PÁG. 1616/2017



**Datos considerados para el Cálculo de la Carga Ganadera mínima y máxima del expediente**

<b>Explotación</b>	<b>Especie</b>	<b>Inscrito en Sipea y Admisible</b>	<b>Ugm Calculada para CG Mínima</b>	<b>Ugm Calculada para CG Máxima</b>
ES410780000118	OVINA	SI	25,85	25,85
ES410780000123	PORCINO	NO	0,00	11,79
			25,85	37,64

Superficie determinada para Cálculo Carga Ganadera Mínima: 60,32 ha

Superficie determinada para Cálculo Carga Ganadera Máxima: 60,32 ha

Carga Ganadera Mínima Expediente: 0,43 ugm/ha

Carga Ganadera Máxima Expediente: 0,62 ugm/ha

**Recintos Determinados para el Cálculo de Garga Ganadera Mínima**

<b>REF.</b>	<b>REFERENCIA SIGPAC</b>	<b>CULTIVO</b>	<b>DESCRIPCIÓN CULTIVO</b>	<b>S/R</b>	<b>SUP. RESUELTA (ha)</b>
1700000006751653	41-078-001-00512-00002	62000	PASTOS PERMANENTES DE 5 O MAS AÑOS-SIN VARIEDAD	S	0,02
1700000006751654	41-078-004-00001-00001	62000	PASTOS PERMANENTES DE 5 O MAS AÑOS-SIN VARIEDAD	S	33,70
1700000006751657	41-078-005-00009-00003	62000	PASTOS PERMANENTES DE 5 O MAS AÑOS-SIN VARIEDAD	S	26,60

**Recintos Determinados para el Cálculo de Garga Ganadera Máxima**

<b>REF.</b>	<b>REFERENCIA SIGPAC</b>	<b>CULTIVO</b>	<b>DESCRIPCIÓN CULTIVO</b>	<b>S/R</b>	<b>SUP. RESUELTA (ha)</b>
1700000006751653	41-078-001-00512-00002	62000	PASTOS PERMANENTES DE 5 O MAS AÑOS-SIN VARIEDAD	S	0,02
1700000006751654	41-078-004-00001-00001	62000	PASTOS PERMANENTES DE 5 O MAS AÑOS-SIN VARIEDAD	S	33,70
1700000006751657	41-078-005-00009-00003	62000	PASTOS PERMANENTES DE 5 O MAS AÑOS-SIN VARIEDAD	S	26,60

**Incidencias de carga ganadera****INCIDENCIA DESCRIPCIÓN**

100407 Explotación solicitada no forma parte de ningún organismo de control autorizado para la producción ecológica en Andalucía o fecha de inscripción posterior al plazo establecido ( Anexo I. Criterios de Subvencionabilidad. Orden 28 de marzo de 2023 ).  
Explotación:ES410780000123 Especie:PORCINO

(1) Superficie declarada admisible ajustada con la superficie comprometida.  
(2) Factor de penalización valorando el alcance para el tipo de compromiso.

Puede verificar la integridad de una copia de este documento mediante la lectura del código QR adjunto o mediante el acceso a la dirección <https://ws050.juntadeandalucia.es/verificarFirma> indicando el código de VERIFICACIÓN

FIRMADO POR	RAQUEL MARIA ESPIN CRESPO	18/12/2024	
VERIFICACIÓN	Pk2jmUCNT2ZVULXR6LZ4ED5BQV9F2A	PÁG. 1617/2017	

**APELLIDOS Y NOMBRE / RAZÓN SOCIAL**

PALOMINO CANO FERNANDO

NIF  
\*\*\*3284\*EXPEDIENTE  
1065720**ANUALIDAD DE PAGO**

1ª

**IMPORTES POR ANUALIDAD**

	2023	2024	2025	2026	2027
IMPORTE MÁXIMO SUBVENCIONABLE	1.961,59 €	1.961,59 €	1.961,59 €	1.961,59 €	1.961,59 €
IMPORTE MEDIO DE TRANSFERENCIA (€/ha)	349,66 €	349,66 €	349,66 €	349,66 €	349,66 €

**RESUMEN DE UNIDADES**

Cód	GRUPO DE PAGO	Sup. Dec. Admisible (ha)	Sup. Comprometida (ha)	Sup. ajustada compromiso (1) (ha)	% sobredec.	Sup. Resuelta (ha)	Importe Declarado	Importe Topado	Importe Resuelto	Importe tras sobredec.
433	FRUTALES REGADÍO	5,61		5,61	0,00	5,61	1.961,59	1.961,59	1.961,59	1.961,59
<b>TOTAL</b>		5,61	5,61	5,61		5,61	1.961,59	1.961,59	1.961,59	1.961,59

**APLICACIÓN DE REDUCCIONES Y PENALIZACIONES**

GRUPO DE PAGO	Importe Calculado	Importe prereduc.	Criterios de subvencionabilidad y compromisos	Presentación tardía	Omisión declaración	Condicionalidad	IMPORTE (Euros) RESUELTO
FRUTALES REGADÍO	1.961,59	1.961,59	0,00	0,00	0,00	0,00	1.961,59
<b>TOTAL</b>	1.961,59	1.961,59					1.961,59

**RESUMEN DE PAGOS****IMPORTE ( Euros )**

	RESUELTO	FEADER	MAPA	CAPADR
FRUTALES REGADÍO - Pago realizado	1.961,59 €	1.667,35 €	192,43 €	101,81 €

**RECINTOS RESUELTOS**

REF.	REFERENCIA SIGPAC	CULTIVO	DESCRIPCIÓN CULTIVO	S/R	G.PAGO	PEND. MEDIA (%)	SUP. DEC. ADMISIBLE (ha)	SUP. COMPROM. (ha)	SUP. AJUSTADA COMPR.(1) (ha)	SUP. CONY. SIGPAC (ha)	SUP. CERTIE (ha)	SUP. CAMPO (ha)	SUP. CAMPO DETER. CULT. DECLARADO (ha)	SUP. DEC. REDUCIDA (ha)	SUP. RESUELTA (ha)
-547034	41-024-004-00031-003	206001	NARANJO-LANE LATE	R	433	1,60	5,61	5,61	5,61		5,61			5,61	5,61

(1) Superficie declarada admisible ajustada con la superficie comprometida.  
(2) Factor de penalización valorando el alcance para el tipo de compromiso.Puede verificar la integridad de una copia de este documento mediante la lectura del código QR adjunto o mediante el acceso a la dirección <https://ws050.juntadeandalucia.es/verificarFirma> indicando el código de VERIFICACIÓN

FIRMADO POR

RAQUEL MARIA ESPIN CRESPO

18/12/2024

VERIFICACIÓN

Pk2jmUCNT2ZVULXR6LZ4ED5BQV9F2A

PÁG. 1618/2017



**APELLIDOS Y NOMBRE / RAZÓN SOCIAL**

PALOMO FERNANDEZ CARMEN

**NIF**  
\*\*\*3040\***EXPEDIENTE**  
1141100**ANUALIDAD DE PAGO**

1ª

**IMPORTES POR ANUALIDAD**

	2023	2024	2025	2026	2027
<b>IMPORTE MÁXIMO SUBVENCIONABLE</b>	1.998,07 €	1.998,07 €	1.998,07 €	1.998,07 €	1.998,07 €
<b>IMPORTE MEDIO DE TRANSFERENCIA (€/ha)</b>	247,90 €	247,90 €	247,90 €	247,90 €	247,90 €

**RESUMEN DE UNIDADES**

Cód	GRUPO DE PAGO	Sup. Dec. Admisible (ha)	Sup. Comprometida (ha)	Sup. ajustada compromiso (1) (ha)	% sobredec.	Sup. Resuelta (ha)	Importe Declarado	Importe Topado	Importe Resuelto	Importe tras sobredec.
429	OLIVAR	8,06		8,06	0,00	8,06	1.998,07	1.998,07	1.998,07	1.998,07
<b>TOTAL</b>		8,06	8,06	8,06		8,06	1.998,07	1.998,07	1.998,07	1.998,07

**APLICACIÓN DE REDUCCIONES Y PENALIZACIONES**

GRUPO DE PAGO	Importe Calculado	Importe prereduc.	Criterios de subvencionabilidad y compromisos	Presentación tardía	Omisión declaración	Condicionalidad	IMPORTE (Euros) RESUELTO
OLIVAR	1.998,07	1.998,07	0,00	0,00	0,00	0,00	1.998,07
<b>TOTAL</b>	1.998,07	1.998,07					1.998,07

**RESUMEN DE PAGOS****IMPORTE ( Euros )**

	RESUELTO	FEADER	MAPA	CAPADR
OLIVAR - Pago realizado	1.998,07 €	1.698,36 €	196,01 €	103,70 €

**RECINTOS RESUELTOS**

REF.	REFERENCIA SIGPAC	CULTIVO	DESCRIPCIÓN CULTIVO	S/R G.PAGO	PEND. MEDIA (%)	SUP. DEC. ADMISIBLE (ha)	SUP. COMPROM. (ha)	SUP. AJUSTADA COMPR.(1) (ha)	SUP. CONV. SIGPAC (ha)	SUP. CERTIE (ha)	SUP. CAMPO (ha)	SUP. CAMPO DETER. CULT. DECLARADO (ha)	SUP. DEC. REDUCIDA (ha)	SUP. RESUELTA (ha)
1700000005896301	41-065-030-00010-007	101003	OLIVAR-ARBEQUINA	S	429	6,40	2,72	2,72	2,72	2,72			2,72	2,72
1700000005896302	41-065-030-00041-007	101003	OLIVAR-ARBEQUINA	S	429	15,20	2,62	2,62	2,62	2,62			2,62	2,62
1700000005896303	41-065-030-00042-007	101003	OLIVAR-ARBEQUINA	S	429	13,00	2,72	2,72	2,72	2,72			2,72	2,72

(1) Superficie declarada admisible ajustada con la superficie comprometida.  
(2) Factor de penalización valorando el alcance para el tipo de compromiso.Puede verificar la integridad de una copia de este documento mediante la lectura del código QR adjunto o mediante el acceso a la dirección <https://ws050.juntadeandalucia.es/verificarFirma> indicando el código de VERIFICACIÓN

FIRMADO POR

RAQUEL MARIA ESPIN CRESPO

18/12/2024

VERIFICACIÓN

Pk2jmUCNT2ZVULXR6LZ4ED5BQV9F2A

PÁG. 1619/2017



**APELLIDOS Y NOMBRE / RAZÓN SOCIAL**

PAREDES GALLARDO FERNANDO

**NIF**

\*\*\*9598\*

**EXPEDIENTE**

1142019

**ANUALIDAD DE PAGO**

1ª

**IMPORTES POR ANUALIDAD**

	2023	2024	2025	2026	2027
IMPORTE MÁXIMO SUBVENCIONABLE	7.704,73 €	7.704,73 €	7.704,73 €	7.704,73 €	7.704,73 €
IMPORTE MEDIO DE TRANSFERENCIA (€/ha)	247,90 €	247,90 €	247,90 €	247,90 €	247,90 €

**RESUMEN DE UNIDADES**

Cód	GRUPO DE PAGO	Sup. Dec. Admisible (ha)	Sup. Comprometida (ha)	Sup. ajustada compromiso (1) (ha)	% sobredec.	Sup. Resuelta (ha)	Importe Declarado	Importe Topado	Importe Resuelto	Importe tras sobredec.
429	OLIVAR	31,08		31,08	0,00	31,08	7.704,73	7.704,73	7.704,73	7.704,73
<b>TOTAL</b>		31,08	31,08	31,08		31,08	7.704,73	7.704,73	7.704,73	7.704,73

**APLICACIÓN DE REDUCCIONES Y PENALIZACIONES**

GRUPO DE PAGO	Importe Calculado	Importe prereduc.	Criterios de subvencionabilidad y compromisos	Presentación tardía	Omisión declaración	Condicionalidad	IMPORTE (Euros) RESUELTO
OLIVAR	7.704,73	7.704,73	0,00	0,00	0,00	0,00	7.704,73
<b>TOTAL</b>	7.704,73	7.704,73					7.704,73

**RESUMEN DE PAGOS****IMPORTE ( Euros )**

	RESUELTO	FEADER	MAPA	CAPADR
OLIVAR - Pago realizado	7.704,73 €	6.549,02 €	755,83 €	399,88 €

**RECINTOS RESUELTOS**

REF.	REFERENCIA SIGPAC	CULTIVO	DESCRIPCIÓN CULTIVO	S/R	G.PAGO	PEND. MEDIA (%)	SUP. DEC. ADMISIBLE (ha)	SUP. COMPROM. (ha)	SUP. AJUSTADA COMPR.(1) (ha)	SUP. CONY. SIGPAC (ha)	SUP. CERTIE (ha)	SUP. CAMPO (ha)	SUP. CAMPO DETER. CULT. DECLARADO (ha)	SUP. DEC. REDUCIDA (ha)	SUP. RESUELTA (ha)
1700000006167584	41-033-027-00004-005	101268	OLIVAR-PICO LIMON	S	429	12,40	31,08	31,08	31,08		31,08			31,08	31,08

(1) Superficie declarada admisible ajustada con la superficie comprometida.  
 (2) Factor de penalización valorando el alcance para el tipo de compromiso.

Puede verificar la integridad de una copia de este documento mediante la lectura del código QR adjunto o mediante el acceso a la dirección <https://ws050.juntadeandalucia.es/verificarFirma> indicando el código de VERIFICACIÓN

FIRMADO POR

RAQUEL MARIA ESPIN CRESPO

18/12/2024

VERIFICACIÓN

Pk2jmUCNT2ZVULXR6LZ4ED5BQV9F2A

PÁG. 1620/2017





**APELLIDOS Y NOMBRE / RAZÓN SOCIAL**

PARRA DOMINGUEZ FRANCISCO

NIF  
\*\*\*3350\*EXPEDIENTE  
1182807ANUALIDAD  
DE PAGO  
1ª**IMPORTES POR ANUALIDAD**

	2023	2024	2025	2026	2027
IMPORTE MÁXIMO SUBVENCIONABLE	7.999,73 €	7.999,73 €	7.999,73 €	7.999,73 €	7.999,73 €
IMPORTE MEDIO DE TRANSFERENCIA (€/ha)	247,90 €	247,90 €	247,90 €	247,90 €	247,90 €

**RESUMEN DE UNIDADES**

Cód	GRUPO DE PAGO	Sup. Dec. Admisible (ha)	Sup. Comprometida (ha)	Sup. ajustada compromiso (1) (ha)	% sobredec.	Sup. Resuelta (ha)	Importe Declarado	Importe Topado	Importe Resuelto	Importe tras sobredec.
429	OLIVAR	32,27		32,27	0,00	32,27	7.999,73	7.999,73	7.999,73	7.999,73
<b>TOTAL</b>		32,27	32,27	32,27		32,27	7.999,73	7.999,73	7.999,73	7.999,73

**APLICACIÓN DE REDUCCIONES Y PENALIZACIONES**

GRUPO DE PAGO	Importe Calculado	Importe prereduc.	Criterios de subvencionabilidad y compromisos	Presentación tardía	Omisión declaración	Condicionalidad	IMPORTE (Euros) RESUELTO
OLIVAR	7.999,73	7.999,73	0,00	0,00	0,00	0,00	7.999,73
<b>TOTAL</b>	7.999,73	7.999,73					7.999,73

**RESUMEN DE PAGOS****IMPORTE ( Euros )**

	RESUELTO	FEADER	MAPA	CAPADR
OLIVAR - Pago realizado	7.999,73 €	6.799,77 €	784,77 €	415,19 €

**RECINTOS RESUELTOS**

REF.	REFERENCIA SIGPAC	CULTIVO	DESCRIPCIÓN CULTIVO	S/R G.PAGO	PEND. MEDIA (%)	SUP. DEC. ADMISIBLE (ha)	SUP. COMPROM. (ha)	SUP. AJUSTADA COMPR.(1) (ha)	SUP. CONY. SIGPAC (ha)	SUP. CERTIE (ha)	SUP. CAMPO (ha)	SUP. CAMPO DETER. CULT. DECLARADO (ha)	SUP. DEC. REDUCIDA (ha)	SUP. RESUELTA (ha)
1700000005534167	41-002-012-00252-001	101268	OLIVAR-PICO LIMON	S 429	17,60	2,58	2,58	2,58		2,58			2,58	2,58
1700000005534168	41-002-012-00255-003	101268	OLIVAR-PICO LIMON	S 429	20,00	16,16	16,16	16,16		16,16			16,16	16,16
1700000005534169	41-002-013-00044-003	101268	OLIVAR-PICO LIMON	S 429	12,00	1,02	1,02	1,02		1,02			1,02	1,02
1700000005534170	41-002-013-00045-001	101268	OLIVAR-PICO LIMON	S 429	16,80	11,06	11,06	11,06		11,06			11,06	11,06
1700000005534171	41-002-013-00056-001	101268	OLIVAR-PICO LIMON	S 429	15,10	0,05	0,05	0,05		0,05			0,05	0,05
1700000005534172	41-002-013-00044-002	101268	OLIVAR-PICO LIMON	S 429	14,20	1,40	1,40	1,40		1,40			1,40	1,40

(1) Superficie declarada admisible ajustada con la superficie comprometida.  
(2) Factor de penalización valorando el alcance para el tipo de compromiso.Puede verificar la integridad de una copia de este documento mediante la lectura del código QR adjunto o mediante el acceso a la dirección <https://ws050.juntadeandalucia.es/verificarFirma> indicando el código de VERIFICACIÓN

FIRMADO POR

RAQUEL MARIA ESPIN CRESPO

18/12/2024

VERIFICACIÓN

Pk2jmUCNT2ZVULXR6LZ4ED5BQV9F2A

PÁG. 1621/2017



**APELLIDOS Y NOMBRE / RAZÓN SOCIAL**

PARRILLA CALVENTE JOSE

**NIF**

\*\*\*0536\*

**EXPEDIENTE**

1144899

**ANUALIDAD DE PAGO**

1ª

**IMPORTES POR ANUALIDAD**

	2023	2024	2025	2026	2027
IMPORTE MÁXIMO SUBVENCIONABLE	716,43 €	716,43 €	716,43 €	716,43 €	716,43 €
IMPORTE MEDIO DE TRANSFERENCIA (€/ha)	247,90 €	247,90 €	247,90 €	247,90 €	247,90 €

**RESUMEN DE UNIDADES**

Cód	GRUPO DE PAGO	Sup. Dec. Admisible (ha)	Sup. Comprometida (ha)	Sup. ajustada compromiso (1) (ha)	% sobredec.	Sup. Resuelta (ha)	Importe Declarado	Importe Topado	Importe Resuelto	Importe tras sobredec.
429	OLIVAR	2,89		2,89	0,00	2,89	716,43	716,43	716,43	716,43
<b>TOTAL</b>		2,89	2,89	2,89		2,89	716,43	716,43	716,43	716,43

**APLICACIÓN DE REDUCCIONES Y PENALIZACIONES**

GRUPO DE PAGO	Importe Calculado	Importe prereduc.	Criterios de subvencionabilidad y compromisos	Presentación tardía	Omisión declaración	Condicionalidad	IMPORTE (Euros) RESUELTO
OLIVAR	716,43	716,43	0,00	0,00	0,00	0,00	716,43
<b>TOTAL</b>	716,43	716,43					716,43

**RESUMEN DE PAGOS****IMPORTE ( Euros )**

	RESUELTO	FEADER	MAPA	CAPADR
OLIVAR - Pago realizado	716,43 €	608,97 €	70,28 €	37,18 €

**RECINTOS RESUELTOS**

REF.	REFERENCIA SIGPAC	CULTIVO	DESCRIPCIÓN CULTIVO	S/R G.PAGO	PEND. MEDIA (%)	SUP. DEC. ADMISIBLE (ha)	SUP. COMPROM. (ha)	SUP. AJUSTADA COMPR.(1) (ha)	SUP. CONY. SIGPAC (ha)	SUP. CERTIE (ha)	SUP. CAMPO (ha)	SUP. CAMPO DETER. CULT. DECLARADO (ha)	SUP. DEC. REDUCIDA (ha)	SUP. RESUELTA (ha)
1700000006167585	41-033-038-00008-001	101010	OLIVAR-PICUAL	S	429	19,60	2,89	2,89	2,89	2,89			2,89	2,89

(1) Superficie declarada admisible ajustada con la superficie comprometida.  
(2) Factor de penalización valorando el alcance para el tipo de compromiso.

Puede verificar la integridad de una copia de este documento mediante la lectura del código QR adjunto o mediante el acceso a la dirección <https://ws050.juntadeandalucia.es/verificarFirma> indicando el código de VERIFICACIÓN

FIRMADO POR

RAQUEL MARIA ESPIN CRESPO

18/12/2024

VERIFICACIÓN

Pk2jmUCNT2ZVULXR6LZ4ED5BQV9F2A

PÁG. 1622/2017



**APELLIDOS Y NOMBRE / RAZÓN SOCIAL**

PELAEZ MORILLO CARLOS

**NIF**

\*\*\*9273\*

**EXPEDIENTE**

1255002

**ANUALIDAD DE PAGO**

1ª

**IMPORTES POR ANUALIDAD**

	2023	2024	2025	2026	2027
<b>IMPORTE MÁXIMO SUBVENCIONABLE</b>	1.120,51 €	1.120,51 €	1.120,51 €	1.120,51 €	1.120,51 €
<b>IMPORTE MEDIO DE TRANSFERENCIA (€/ha)</b>	247,90 €	247,90 €	247,90 €	247,90 €	247,90 €

**RESUMEN DE UNIDADES**

Cód	GRUPO DE PAGO	Sup. Dec. Admisible (ha)	Sup. Comprometida (ha)	Sup. ajustada compromiso (1) (ha)	% sobredec.	Sup. Resuelta (ha)	Importe Declarado	Importe Topado	Importe Resuelto	Importe tras sobredec.
429	OLIVAR	4,54		4,52	0,00	4,52	1.120,51	1.120,51	1.120,51	1.120,51
<b>TOTAL</b>		4,54	4,52	4,52		4,52	1.120,51	1.120,51	1.120,51	1.120,51

**APLICACIÓN DE REDUCCIONES Y PENALIZACIONES**

GRUPO DE PAGO	Importe Calculado	Importe prereduc.	Criterios de subvencionabilidad y compromisos	Presentación tardía	Omisión declaración	Condicionalidad	IMPORTE (Euros) RESUELTO
OLIVAR	1.120,51	1.120,51	0,00	0,00	0,00	0,00	1.120,51
<b>TOTAL</b>	1.120,51	1.120,51					1.120,51

**RESUMEN DE PAGOS****IMPORTE ( Euros )**

	RESUELTO	FEADER	MAPA	CAPADR
OLIVAR - Pago realizado	1.120,51 €	952,43 €	109,92 €	58,16 €

**RECINTOS RESUELTOS**

REF.	REFERENCIA SIGPAC	CULTIVO	DESCRIPCIÓN CULTIVO	S/R G.PAGO	PEND. MEDIA (%)	SUP. DEC. ADMISIBLE (ha)	SUP. COMPROM. (ha)	SUP. AJUSTADA COMPR.(1) (ha)	SUP. CONY. SIGPAC (ha)	SUP. CERTIE (ha)	SUP. CAMPO (ha)	SUP. CAMPO DETER. CULT. DECLARADO (ha)	SUP. DEC. REDUCIDA (ha)	SUP. RESUELTA (ha)
5284719	41-033-025-00011-007	101268	OLIVAR-PICO LIMON	S	429	15,90	4,54	4,52	4,52	4,52			4,52	4,52

(1) Superficie declarada admisible ajustada con la superficie comprometida.  
(2) Factor de penalización valorando el alcance para el tipo de compromiso.

Puede verificar la integridad de una copia de este documento mediante la lectura del código QR adjunto o mediante el acceso a la dirección <https://ws050.juntadeandalucia.es/verificarFirma> indicando el código de VERIFICACIÓN

FIRMADO POR

RAQUEL MARIA ESPIN CRESPO

18/12/2024

VERIFICACIÓN

Pk2jmUCNT2ZVULXR6LZ4ED5BQV9F2A

PÁG. 1623/2017





<u>APELLIDOS Y NOMBRE / RAZÓN SOCIAL</u>	<u>NIF</u>	<u>EXPEDIENTE</u>	<u>ANUALIDAD DE PAGO</u>		
PELAEZ NIETO ELENA	***4558*	1255001	1ª		
<b>IMPORTES POR ANUALIDAD</b>					
	<b>2023</b>	<b>2024</b>	<b>2025</b>	<b>2026</b>	<b>2027</b>
IMPORTE MÁXIMO SUBVENCIONABLE	2.079,88 €	2.079,88 €	2.079,88 €	2.079,88 €	2.079,88 €
IMPORTE MEDIO DE TRANSFERENCIA (€/ha)	247,90 €	247,90 €	247,90 €	247,90 €	247,90 €

<u>RESUMEN DE UNIDADES</u>		<u>Sup. Dec. Admisible (ha)</u>	<u>Sup. Comprometida (ha)</u>	<u>Sup. ajustada compromiso (1) (ha)</u>	<u>% sobredec.</u>	<u>Sup. Resuelta (ha)</u>	<u>Importe Declarado</u>	<u>Importe Topado</u>	<u>Importe Resuelto</u>	<u>Importe tras sobredec.</u>
<b>Cód</b>	<b>GRUPO DE PAGO</b>									
429	OLIVAR	8,39		8,39	0,00	8,39	2.079,88	2.079,88	2.079,88	2.079,88
<b>TOTAL</b>		8,39	8,39	8,39		8,39	2.079,88	2.079,88	2.079,88	2.079,88

<u>APLICACIÓN DE REDUCCIONES Y PENALIZACIONES</u>		<u>Importe Calculado</u>	<u>Importe prereduc.</u>	<u>Crterios de subvencionabilidad y compromisos</u>	<u>Presentación tardía</u>	<u>Omisión declaración</u>	<u>Condicionalidad</u>	<u>IMPORTE (Euros)</u>	
<b>GRUPO DE PAGO</b>								<b>RESUELTO</b>	
<b>OLIVAR</b>		2.079,88	2.079,88	0,00	0,00	0,00	0,00	2.079,88	
<b>TOTAL</b>		2.079,88	2.079,88					2.079,88	

<u>RESUMEN DE PAGOS</u>		<u>IMPORTE ( Euros )</u>			
		<u>RESUELTO</u>	<u>FEADER</u>	<u>MAPA</u>	<u>CAPADR</u>
OLIVAR - Pago realizado		2.079,88 €	1.767,90 €	204,04 €	107,94 €

<u>RECINTOS RESUELTOS</u>		<u>PEND. MEDIA (%)</u>	<u>SUP. DEC. ADMISIBLE (ha)</u>	<u>SUP. COMPROM. (ha)</u>	<u>SUP. AJUSTADA COMPR.(1) (ha)</u>	<u>SUP. CONV. SIGPAC (ha)</u>	<u>SUP. CERTIE (ha)</u>	<u>SUP. CAMPO (ha)</u>	<u>SUP. CAMPO DETER. CULT. DECLARADO (ha)</u>	<u>SUP. DEC. REDUCIDA (ha)</u>	<u>SUP. RESUELTA (ha)</u>
<b>REF.</b>	<b>REFERENCIA SIGPAC CULTIVO DESCRIPCIÓN CULTIVO</b>	<b>S/R</b>	<b>G.PAGO</b>								
-1351544	41-033-034-00088-005 101268 OLIVAR-PICO LIMON	S	429	21,40	4,60	4,60	4,60	4,60		4,60	4,60
1700000006519172	41-033-034-00094-002 101268 OLIVAR-PICO LIMON	S	429	32,20	2,63	2,63	2,63	2,63		2,63	2,63
1700000006519173	41-033-034-00094-005 101268 OLIVAR-PICO LIMON	S	429	17,40	0,14	0,14	0,14	0,14		0,14	0,14
1700000006519174	41-033-034-00094-010 101268 OLIVAR-PICO LIMON	S	429	13,20	1,02	1,02	1,02	1,02		1,02	1,02

(1) Superficie declarada admisible ajustada con la superficie comprometida.  
(2) Factor de penalización valorando el alcance para el tipo de compromiso.

Puede verificar la integridad de una copia de este documento mediante la lectura del código QR adjunto o mediante el acceso a la dirección <https://ws050.juntadeandalucia.es/verificarFirma> indicando el código de VERIFICACIÓN

FIRMADO POR

RAQUEL MARIA ESPIN CRESPO

18/12/2024

VERIFICACIÓN

Pk2jmUCNT2ZVULXR6LZ4ED5BQV9F2A

PÁG. 1624/2017



**APELLIDOS Y NOMBRE / RAZÓN SOCIAL**

PEÑA CAMPOS ROCIO

**NIF**

\*\*\*3467\*

**EXPEDIENTE**

1245743

**ANUALIDAD DE PAGO**

1ª

**IMPORTES POR ANUALIDAD**

	2023	2024	2025	2026	2027
IMPORTE MÁXIMO SUBVENCIONABLE	6.161,25 €	6.161,25 €	6.161,25 €	6.161,25 €	6.161,25 €
IMPORTE MEDIO DE TRANSFERENCIA (€/ha)	82,15 €	82,15 €	82,15 €	82,15 €	82,15 €

**RESUMEN DE UNIDADES**

Cód	GRUPO DE PAGO	Sup. Dec. Admisible (ha)	Sup. Comprometida (ha)	Sup. ajustada compromiso (1) (ha)	% sobredec.	Sup. Resuelta (ha)	Importe Declarado	Importe Topado	Importe Resuelto	Importe tras sobredec.
428	PASTOS ASOCIADOS A GANADERÍA ECOLÓGICA	81,85		75,00	0,00	75,00	6.161,25	6.161,25	6.161,25	6.161,25
<b>TOTAL</b>		81,85	75,00	75,00		75,00	6.161,25	6.161,25	6.161,25	6.161,25

**APLICACIÓN DE REDUCCIONES Y PENALIZACIONES**

GRUPO DE PAGO	Importe Calculado	Importe prereduc.	Criterios de subvencionabilidad y compromisos	Presentación tardía	Omisión declaración	Condicionidad	IMPORTE (Euros) RESUELTO
PASTOS ASOCIADOS A GANADERÍA	6.161,25	6.161,25	0,00	0,00	0,00	0,00	6.161,25
<b>TOTAL</b>	6.161,25	6.161,25					6.161,25

**RESUMEN DE PAGOS****IMPORTE (Euros)**

	RESUELTO	FEADER	MAPA	CAPADR
PASTOS ASOCIADOS A GANADERÍA ECOLÓGICA - Pago realizado	6.161,25 €	5.237,06 €	604,42 €	319,77 €

**RECINTOS RESUELTOS**

REE	REFERENCIA SIGPAC	CULTIVO	DESCRIPCIÓN CULTIVO	S/R G.PAGO	PEND. MEDIA (%)	SUP. DEC. ADMISIBLE (ha)	SUP. COMPROM. (ha)	SUP. AJUSTADA COMPROM. (1) (ha)	SUP. CONV. SIGPAC (ha)	SUP. CERTIF. (ha)	SUP. CAMPO (ha)	SUP. CAMPO DETER. CULT. DECLARADO (ha)	SUP. DEC. REDUCIDA (ha)	SUP. RESUELTA (ha)
-1364813	41-049-012-09030-005	62000	PASTOS PERMANENTES DE 5 O MAS AÑOS-SIN VARIEDAD	S 428	10,70	0,31	0,31	0,31		0,31			0,31	0,31
-1364812	41-049-012-09028-004	62000	PASTOS PERMANENTES DE 5 O MAS AÑOS-SIN VARIEDAD	S 428	8,60	1,95	1,95	1,95		1,95			1,95	1,95
4659595	41-049-012-00008-005	62000	PASTOS PERMANENTES DE 5 O MAS AÑOS-SIN VARIEDAD	S 428	11,30	7,60	7,60	7,60		7,60			7,60	7,60
1700000006178784	41-049-012-00008-001	62000	PASTOS PERMANENTES DE 5 O MAS AÑOS-SIN VARIEDAD	S 428	13,60	71,99	71,99	71,99		71,99			71,99	71,99

(1) Superficie declarada admisible ajustada con la superficie comprometida.  
(2) Factor de penalización valorando el alcance para el tipo de compromiso.

Puede verificar la integridad de una copia de este documento mediante la lectura del código QR adjunto o mediante el acceso a la dirección <https://ws050.juntadeandalucia.es/verificarFirma> indicando el código de VERIFICACIÓN

FIRMADO POR

RAQUEL MARIA ESPIN CRESPO

18/12/2024

VERIFICACIÓN

Pk2jmUCNT2ZVULXR6LZ4ED5BQV9F2A

PÁG. 1625/2017



**Datos considerados para el Cálculo de la Carga Ganadera mínima y máxima del expediente**

<b>Explotación</b>	<b>Especie</b>	<b>Inscrito en Sipea y Admisible</b>	<b>Ugm Calculada para CG Mínima</b>	<b>Ugm Calculada para CG Máxima</b>
ES410490000280	BOVINA	SI	39,92	39,92
			39,92	39,92

Superficie determinada para Cálculo Carga Ganadera Mínima: 81,85 ha

Superficie determinada para Cálculo Carga Ganadera Máxima: 81,85 ha

Carga Ganadera Mínima Expediente: 0,49 ugm/ha

Carga Ganadera Máxima Expediente: 0,49 ugm/ha

**Recintos Determinados para el Cálculo de Garga Ganadera Mínima**

<b>REF.</b>	<b>REFERENCIA SIGPAC</b>	<b>CULTIVO</b>	<b>DESCRIPCIÓN CULTIVO</b>	<b>S/R</b>	<b>SUP. RESUELTA (ha)</b>
-1364813	41-049-012-09030-00005	62000	PASTOS PERMANENTES DE 5 O MAS AÑOS-SIN VARIEDAD	S	0,31
-1364812	41-049-012-09028-00004	62000	PASTOS PERMANENTES DE 5 O MAS AÑOS-SIN VARIEDAD	S	1,95
4659595	41-049-012-00008-00005	62000	PASTOS PERMANENTES DE 5 O MAS AÑOS-SIN VARIEDAD	S	7,60
1700000006178784	41-049-012-00008-00001	62000	PASTOS PERMANENTES DE 5 O MAS AÑOS-SIN VARIEDAD	S	71,99

**Recintos Determinados para el Cálculo de Garga Ganadera Máxima**

<b>REF.</b>	<b>REFERENCIA SIGPAC</b>	<b>CULTIVO</b>	<b>DESCRIPCIÓN CULTIVO</b>	<b>S/R</b>	<b>SUP. RESUELTA (ha)</b>
-1364813	41-049-012-09030-00005	62000	PASTOS PERMANENTES DE 5 O MAS AÑOS-SIN VARIEDAD	S	0,31
-1364812	41-049-012-09028-00004	62000	PASTOS PERMANENTES DE 5 O MAS AÑOS-SIN VARIEDAD	S	1,95
4659595	41-049-012-00008-00005	62000	PASTOS PERMANENTES DE 5 O MAS AÑOS-SIN VARIEDAD	S	7,60
1700000006178784	41-049-012-00008-00001	62000	PASTOS PERMANENTES DE 5 O MAS AÑOS-SIN VARIEDAD	S	71,99

(1) Superficie declarada admisible ajustada con la superficie comprometida.  
(2) Factor de penalización valorando el alcance para el tipo de compromiso.Puede verificar la integridad de una copia de este documento mediante la lectura del código QR adjunto o mediante el acceso a la dirección <https://ws050.juntadeandalucia.es/verificarFirma> indicando el código de VERIFICACIÓN

FIRMADO POR

RAQUEL MARIA ESPIN CRESPO

18/12/2024

VERIFICACIÓN

Pk2jmUCNT2ZVULXR6LZ4ED5BQV9F2A

PÁG. 1626/2017



**APELLIDOS Y NOMBRE / RAZÓN SOCIAL**

PEÑA SILVA FRANCISCO DE ASIS

**NIF**

\*\*\*3121\*

**EXPEDIENTE**

1249580

**ANUALIDAD DE PAGO**

1ª

**IMPORTE POR ANUALIDAD**

	2023	2024	2025	2026	2027
IMPORTE MÁXIMO SUBVENCIONABLE	15.117,00 €	15.117,00 €	15.117,00 €	15.117,00 €	15.117,00 €
IMPORTE MEDIO DE TRANSFERENCIA (€/ha)	137,43 €	137,43 €	137,43 €	137,43 €	137,43 €

**RESUMEN DE UNIDADES**

Cód	GRUPO DE PAGO	Sup. Dec. Admisible (ha)	Sup. Comprometida (ha)	Sup. ajustada compromiso (1) (ha)	% sobredec.	Sup. Resuelta (ha)	Importe Declarado	Importe Topado	Importe Resuelto	Importe tras sobredec.
426	HERBÁCEOS	125,70		100,00	0,00	100,00	15.117,00	15.117,00	15.117,00	15.117,00
434	HERBÁCEOS NO ELEGIBLES	10,00		10,00	0,00	10,00	0,00	0,00	0,00	0,00
<b>TOTAL</b>		135,70	110,00	110,00		110,00	15.117,00	15.117,00	15.117,00	15.117,00

**APLICACIÓN DE REDUCCIONES Y PENALIZACIONES**

GRUPO DE PAGO	Importe Calculado	Importe prereduc.	Criterios de subvencionabilidad y compromisos	Presentación tardía	Omisión declaración	Condicionalidad	IMPORTE (Euros) RESUELTO
HERBÁCEOS	15.117,00	15.117,00	0,00	0,00	0,00	0,00	15.117,00
HERBÁCEOS NO ELEGIBLES	0,00	0,00	0,00	0,00	0,00	0,00	0,00
<b>TOTAL</b>	15.117,00	15.117,00					15.117,00

**RESUMEN DE PAGOS**

	RESUELTO	FEADER	MAPA	CAPADR
HERBÁCEOS - Pago realizado	15.117,00 €	12.849,45 €	1.482,98 €	784,57 €

**RECINTOS RESUELTOS**

REF.	REFERENCIA SIGPAC	CULTIVO DESCRIPCIÓN CULTIVO	S/R G.PAGO	PEND. MEDIA (%)	SUP. DEC. ADMISIBLE (ha)	SUP. COMPROM. (ha)	SUP. AJUSTADA COMPROM. (1) (ha)	SUP. CONV. SIGPAC (ha)	SUP. CERTIF. (ha)	SUP. CAMPO (ha)	SUP. CAMPO DETER CUL. DECLARADO (ha)	SUP. DEC. REDUCIDA (ha)	SUP. RESUELTA (ha)
-1589647	41-012-041-00004-004	8019 AVENA-HAMEL	S	426	0,40	21,94	21,94	21,94	21,94		21,94		21,94
-1326837	41-012-041-00004-004	1037 TRIGO BLANDO-ARTUR NICK	S	426	0,40	12,00	12,00	12,00	12,00		12,00		12,00
-1326833	41-012-041-00004-005	8019 AVENA-HAMEL	S	426	0,50	15,91	15,91	15,91	16,24		15,91		15,91
-1326830	41-012-041-00004-005	41100 HABAS-RUMBO	S	426	0,50	14,00	13,82	13,82	14,10		13,82		13,82
-744701	41-012-041-00004-004	8019 AVENA-HAMEL	S	426	0,40	16,34	16,34	16,34	16,34		16,34		16,34
4782730	41-012-041-00004-004	1037 TRIGO BLANDO-ARTUR NICK	S	426	0,40	8,50	8,50	8,50	8,50		8,50		8,50
4782731	41-012-041-00004-005	1037 TRIGO BLANDO-ARTUR NICK	S	426	0,50	37,01	35,74	35,74	36,48		35,74		35,74
-1589653	41-012-041-00004-004	20000 BARBECHO TRADICIONAL-SIN VARIEDAD	S	434	0,40	5,00	5,00	5,00	5,00		5,00		5,00
-1589651	41-012-041-00004-005	20000 BARBECHO TRADICIONAL-SIN VARIEDAD	S	434	0,50	5,00	5,00	5,00	5,10		5,00		5,00

**INCIDENCIAS****INCIDENCIA DESCRIPCIÓN**

- 4272 Verifica que las líneas de declaración de las Solicitudes Únicas no tienen solapes con la capa de Retroactividad Gráfica (ambas de la misma campaña) a nivel de expediente/línea de declaración gráfica de la solicitud.  
 Ref:-1326830 Recinto:41-012-041-00004-00005 Cultivo: - Agregado de la referencia del recinto.:0 Zona de la referencia del recinto.:0 Superficie solapada.:0,18 Id. Incid.:101092150  
 Ref:4782731 Recinto:41-012-041-00004-00005 Cultivo: - Agregado de la referencia del recinto.:0 Zona de la referencia del recinto.:0 Superficie solapada.:1,27 Id. Incid.:101092151

(1) Superficie declarada admisible ajustada con la superficie comprometida.  
 (2) Factor de penalización valorando el alcance para el tipo de compromiso.

Puede verificar la integridad de una copia de este documento mediante la lectura del código QR adjunto o mediante el acceso a la dirección <https://ws050.juntadeandalucia.es/verificarFirma> indicando el código de VERIFICACIÓN

FIRMADO POR

RAQUEL MARIA ESPIN CRESPO

18/12/2024

VERIFICACIÓN

Pk2jmUCNT2ZVULXR6LZ4ED5BQV9F2A

PÁG. 1627/2017





**APELLIDOS Y NOMBRE / RAZÓN SOCIAL**  
PEREA GONZALEZ MANUEL ANTONIO

**NIF**  
\*\*\*3319\*

**EXPEDIENTE**  
1012231

**ANUALIDAD DE PAGO**  
1ª

**IMPORTES POR ANUALIDAD**

	2023	2024	2025	2026	2027
IMPORTE MÁXIMO SUBVENCIONABLE	2.079,88 €	2.079,88 €	2.079,88 €	2.079,88 €	2.079,88 €
IMPORTE MEDIO DE TRANSFERENCIA (€/ha)	247,90 €	247,90 €	247,90 €	247,90 €	247,90 €

**RESUMEN DE UNIDADES**

Cód	GRUPO DE PAGO	Sup. Dec. Admisible (ha)	Sup. Comprometida (ha)	Sup. ajustada compromiso (1) (ha)	% sobredec.	Sup. Resuelta (ha)	Importe Declarado	Importe Topado	Importe Resuelto	Importe tras sobredec.
429	OLIVAR	8,39		8,39	0,00	8,39	2.079,88	2.079,88	2.079,88	2.079,88
<b>TOTAL</b>		8,39	8,39	8,39		8,39	2.079,88	2.079,88	2.079,88	2.079,88

**APLICACIÓN DE REDUCCIONES Y PENALIZACIONES**

GRUPO DE PAGO	Importe Calculado	Importe prereduc.	Criterios de subvencionabilidad y compromisos	Presentación tardía	Omisión declaración	Condicionalidad	IMPORTE (Euros) RESUELTO
OLIVAR	2.079,88	2.079,88	0,00	0,00	0,00	0,00	2.079,88
<b>TOTAL</b>	2.079,88	2.079,88					2.079,88

**RESUMEN DE PAGOS****IMPORTE ( Euros )**

	RESUELTO	FEADER	MAPA	CAPADR
OLIVAR - Pago realizado	2.079,88 €	1.767,90 €	204,04 €	107,94 €

**RECINTOS RESUELTOS**

REF.	REFERENCIA SIGPAC	CULTIVO	DESCRIPCIÓN CULTIVO	S/R	G.PAGO	PEND. MEDIA (%)	SUP. DEC. ADMISIBLE (ha)	SUP. COMPROM. (ha)	SUP. AJUSTADA COMPR.(1) (ha)	SUP. CONY. SIGPAC (ha)	SUP. CERTIE (ha)	SUP. CAMPO (ha)	SUP. CAMPO DETER. CULT. DECLARADO (ha)	SUP. DEC. REDUCIDA (ha)	SUP. RESUELTA (ha)
170000004471486	41-032-009-00185-005	101218	OLIVAR-MANZANILLA DE SEVILLA	S	429	36,70	8,39	8,39	8,39		8,39			8,39	8,39

(1) Superficie declarada admisible ajustada con la superficie comprometida.  
(2) Factor de penalización valorando el alcance para el tipo de compromiso.

Puede verificar la integridad de una copia de este documento mediante la lectura del código QR adjunto o mediante el acceso a la dirección <https://ws050.juntadeandalucia.es/verificarFirma> indicando el código de VERIFICACIÓN

FIRMADO POR	RAQUEL MARIA ESPIN CRESPO	18/12/2024
VERIFICACIÓN	Pk2jmUCNT2ZVULXR6LZ4ED5BQV9F2A	PÁG. 1628/2017





**APELLIDOS Y NOMBRE / RAZÓN SOCIAL**

PEREZ ALORS MIGUEL ANGEL

**NIF**

\*\*\*\*4015\*

**EXPEDIENTE**

1109739

**ANUALIDAD DE PAGO**

1ª

**IMPORTES POR ANUALIDAD**

	2023	2024	2025	2026	2027
IMPORTE MÁXIMO SUBVENCIONABLE	4.107,70 €	4.107,70 €	4.107,70 €	4.107,70 €	4.107,70 €
IMPORTE MEDIO DE TRANSFERENCIA (€/ha)	247,90 €	247,90 €	247,90 €	247,90 €	247,90 €

**RESUMEN DE UNIDADES**

Cód	GRUPO DE PAGO	Sup. Dec. Admisible (ha)	Sup. Comprometida (ha)	Sup. ajustada compromiso (1) (ha)	% sobredec.	Sup. Resuelta (ha)	Importe Declarado	Importe Topado	Importe Resuelto	Importe tras sobredec.
429	OLIVAR	16,57		16,57	0,00	16,57	4.107,70	4.107,70	4.107,70	4.107,70
<b>TOTAL</b>		16,57	16,57	16,57		16,57	4.107,70	4.107,70	4.107,70	4.107,70

**APLICACIÓN DE REDUCCIONES Y PENALIZACIONES**

GRUPO DE PAGO	Importe Calculado	Importe prereduc.	Criterios de subvencionabilidad y compromisos	Presentación tardía	Omisión declaración	Condicionalidad	IMPORTE (Euros) RESUELTO
OLIVAR	4.107,70	4.107,70	0,00	0,00	0,00	0,00	4.107,70
<b>TOTAL</b>	4.107,70	4.107,70					4.107,70

**RESUMEN DE PAGOS****IMPORTE ( Euros )**

	RESUELTO	FEADER	MAPA	CAPADR
OLIVAR - Pago realizado	4.107,70 €	3.491,55 €	402,97 €	213,18 €

**RECINTOS RESUELTOS**

REF.	REFERENCIA SIGPAC	CULTIVO DESCRIPCIÓN CULTIVO	S/R G.PAGO	PEND. MEDIA (%)	SUP. DEC. ADMISIBLE (ha)	SUP. COMPROM. (ha)	SUP. AJUSTADA COMPR.(1) (ha)	SUP. CONY. SIGPAC (ha)	SUP. CERTIE (ha)	SUP. CAMPO (ha)	SUP. CAMPO DETER. CULT. DECLARADO (ha)	SUP. DEC. REDUCIDA (ha)	SUP. RESUELTA (ha)
-1471771	41-039-018-00125-002	101195 OLIVAR-LECHIN DE SEVILLA	R 429	1,40	2,23	2,23	2,23	2,23	2,23			2,23	2,23
-1047339	41-039-018-00125-002	101003 OLIVAR-ARBEQUINA	R 429	1,40	1,83	1,83	1,83	1,83	1,83			1,83	1,83
-1043403	41-039-018-00125-007	101195 OLIVAR-LECHIN DE SEVILLA	R 429	2,30	1,24	1,24	1,24	1,24	1,24			1,24	1,24
-700697	41-039-018-00097-001	101195 OLIVAR-LECHIN DE SEVILLA	S 429	1,10	0,06	0,06	0,06	0,06	0,06			0,06	0,06
1700000004856160	41-039-018-00125-002	101195 OLIVAR-LECHIN DE SEVILLA	R 429	1,40	1,80	1,80	1,80	1,80	1,80			1,80	1,80
1700000004856161	41-039-018-00124-001	101003 OLIVAR-ARBEQUINA	R 429	3,10	0,09	0,09	0,09	0,09	0,09			0,09	0,09
1700000004856162	41-039-018-00125-005	101195 OLIVAR-LECHIN DE SEVILLA	R 429	1,80	0,02	0,02	0,02	0,02	0,02			0,02	0,02
1700000004856164	41-039-018-00125-004	101195 OLIVAR-LECHIN DE SEVILLA	R 429	1,50	2,85	2,85	2,85	2,85	2,85			2,85	2,85
1700000004856165	41-039-018-00126-002	101195 OLIVAR-LECHIN DE SEVILLA	R 429	1,90	5,71	5,71	5,71	5,71	5,71			5,71	5,71
1700000004856167	41-039-018-00125-006	101195 OLIVAR-LECHIN DE SEVILLA	R 429	1,90	0,52	0,52	0,52	0,52	0,52			0,52	0,52
1700000004856168	41-039-018-00127-001	101195 OLIVAR-LECHIN DE SEVILLA	R 429	1,50	0,22	0,22	0,22	0,22	0,22			0,22	0,22

(1) Superficie declarada admisible ajustada con la superficie comprometida.  
(2) Factor de penalización valorando el alcance para el tipo de compromiso.Puede verificar la integridad de una copia de este documento mediante la lectura del código QR adjunto o mediante el acceso a la dirección <https://ws050.juntadeandalucia.es/verificarFirma> indicando el código de VERIFICACIÓN

FIRMADO POR

RAQUEL MARIA ESPIN CRESPO

18/12/2024

VERIFICACIÓN

Pk2jmUCNT2ZVULXR6LZ4ED5BQV9F2A

PÁG. 1629/2017



**APELLIDOS Y NOMBRE / RAZÓN SOCIAL**

PEREZ CALDERON RUSSI LEOPOLDO

**NIF**  
\*\*\*\*1504\***EXPEDIENTE**  
1004018**ANUALIDAD DE PAGO**

1ª

**IMPORTES POR ANUALIDAD**

	2023	2024	2025	2026	2027
<b>IMPORTE MÁXIMO SUBVENCIONABLE</b>	3.413,58 €	3.413,58 €	3.413,58 €	3.413,58 €	3.413,58 €
<b>IMPORTE MEDIO DE TRANSFERENCIA (€/ha)</b>	247,90 €	247,90 €	247,90 €	247,90 €	247,90 €

**RESUMEN DE UNIDADES**

Cód	GRUPO DE PAGO	Sup. Dec. Admisible (ha)	Sup. Comprometida (ha)	Sup. ajustada compromiso (1) (ha)	% sobredec.	Sup. Resuelta (ha)	Importe Declarado	Importe Topado	Importe Resuelto	Importe tras sobredec.
429	OLIVAR	13,83		13,77	0,00	13,77	3.413,58	3.413,58	3.413,58	3.413,58
<b>TOTAL</b>		13,83	13,77	13,77		13,77	3.413,58	3.413,58	3.413,58	3.413,58

**APLICACIÓN DE REDUCCIONES Y PENALIZACIONES**

GRUPO DE PAGO	Importe Calculado	Importe prereduc.	Criterios de subvencionabilidad y compromisos	Presentación tardía	Omisión declaración	Condicionalidad	IMPORTE (Euros) RESUELTO
OLIVAR	3.413,58	3.413,58	0,00	0,00	0,00	0,00	3.413,58
<b>TOTAL</b>	3.413,58	3.413,58					3.413,58

**RESUMEN DE PAGOS****IMPORTE ( Euros )**

	RESUELTO	FEADER	MAPA	CAPADR
OLIVAR - Pago realizado	3.413,58 €	2.901,54 €	334,87 €	177,17 €

**RECINTOS RESUELTOS**

REF.	REFERENCIA SIGPAC	CULTIVO	DESCRIPCIÓN CULTIVO	S/R G.PAGO	PEND. MEDIA (%)	SUP. DEC. ADMISIBLE (ha)	SUP. COMPROM. (ha)	SUP. AJUSTADA COMPROM. (1) (ha)	SUP. CONY. SIGPAC (ha)	SUP. CERTIE (ha)	SUP. CAMPO (ha)	SUP. CAMPO DETER. CULT. DECLARADO (ha)	SUP. DEC. REDUCIDA (ha)	SUP. RESUELTA (ha)
1700000002719090	41-032-009-00043-001	101218	OLIVAR-MANZANILLA DE SEVILLA	S 429	34,00	13,75	13,69	13,69		13,69			13,69	13,69
1700000002719091	41-032-009-00063-008	101218	OLIVAR-MANZANILLA DE SEVILLA	S 429	41,20	0,08	0,08	0,08		0,08			0,08	0,08

(1) Superficie declarada admisible ajustada con la superficie comprometida.  
(2) Factor de penalización valorando el alcance para el tipo de compromiso.Puede verificar la integridad de una copia de este documento mediante la lectura del código QR adjunto o mediante el acceso a la dirección <https://ws050.juntadeandalucia.es/verificarFirma> indicando el código de VERIFICACIÓN

FIRMADO POR

RAQUEL MARIA ESPIN CRESPO

18/12/2024

VERIFICACIÓN

Pk2jmUCNT2ZVULXR6LZ4ED5BQV9F2A

PÁG. 1630/2017



**APELLIDOS Y NOMBRE / RAZÓN SOCIAL**

PEREZ CALERO ANTONIO

NIF  
\*\*\*6129\*EXPEDIENTE  
1241567**ANUALIDAD DE PAGO**

1ª

**IMPORTES POR ANUALIDAD**

	2023	2024	2025	2026	2027
IMPORTE MÁXIMO SUBVENCIONABLE	6.161,25 €	6.161,25 €	6.161,25 €	6.161,25 €	6.161,25 €
IMPORTE MEDIO DE TRANSFERENCIA (€/ha)	82,15 €	82,15 €	82,15 €	82,15 €	82,15 €

**RESUMEN DE UNIDADES**

Cód	GRUPO DE PAGO	Sup. Dec. Admisible (ha)	Sup. Comprometida (ha)	Sup. ajustada compromiso (1) (ha)	% sobredec.	Sup. Resuelta (ha)	Importe Declarado	Importe Topado	Importe Resuelto	Importe tras sobredec.
428	PASTOS ASOCIADOS A GANADERÍA ECOLÓGICA	135,01		75,00	0,00	75,00	6.161,25	6.161,25	6.161,25	6.161,25
<b>TOTAL</b>		135,01	75,00	75,00		75,00	6.161,25	6.161,25	6.161,25	6.161,25

**APLICACIÓN DE REDUCCIONES Y PENALIZACIONES**

GRUPO DE PAGO	Importe Calculado	Importe prereduc.	Criterios de subvencionabilidad y compromisos	Presentación tardía	Omisión declaración	Condicionidad	IMPORTE (Euros) RESUELTO
PASTOS ASOCIADOS A GANADERÍA	6.161,25	6.161,25	0,00	0,00	0,00	0,00	6.161,25
<b>TOTAL</b>	6.161,25	6.161,25					6.161,25

**RESUMEN DE PAGOS****IMPORTE (Euros)**

	RESUELTO	FEADER	MAPA	CAPADR
PASTOS ASOCIADOS A GANADERÍA ECOLÓGICA - Pago realizado	6.161,25 €	5.237,06 €	604,42 €	319,77 €

**RECINTOS RESUELTOS**

REE	REFERENCIA SIGPAC	CULTIVO	DESCRIPCIÓN CULTIVO	S/R G.PAGO	PEND. MEDIA (%)	SUP. DEC. ADMISIBLE (ha)	SUP. COMPROM. (ha)	SUP. AJUSTADA COMPROM. (1) (ha)	SUP. CONV. SIGPAC (ha)	SUP. CERTIF. (ha)	SUP. CAMPO (ha)	SUP. CAMPO DETER. CULT. DECLARADO (ha)	SUP. DEC. REDUCIDA (ha)	SUP. RESUELTA (ha)
-149103	41-043-002-00027-005	62000	PASTOS PERMANENTES DE 5 O MAS AÑOS-SIN VARIEDAD	S 428	2,40	0,05	0,05	0,05		0,05			0,05	0,05
1700000004558971	41-043-002-00026-001	62000	PASTOS PERMANENTES DE 5 O MAS AÑOS-SIN VARIEDAD	S 428	5,90	0,74	0,74	0,74		0,74			0,74	0,74
1700000004558972	41-043-002-00027-004	62000	PASTOS PERMANENTES DE 5 O MAS AÑOS-SIN VARIEDAD	S 428	8,40	38,44	38,44	38,44		45,22			38,44	38,44
1700000004558973	41-043-002-00026-002	62000	PASTOS PERMANENTES DE 5 O MAS AÑOS-SIN VARIEDAD	S 428	8,20	28,53	28,53	28,53		28,53			28,53	28,53
1700000004558974	41-043-002-00027-003	62000	PASTOS PERMANENTES DE 5 O MAS AÑOS-SIN VARIEDAD	S 428	11,20	67,25	67,25	67,25		72,12			67,25	67,25

**INCIDENCIAS****INCIDENCIA DESCRIPCIÓN**

100407 Explotación solicitada no forma parte de ningún organismo de control autorizado para la producción ecológica en Andalucía o fecha de inscripción posterior al plazo establecido ( Anexo I. Criterios de Subvencionabilidad. Orden 28 de marzo de 2023 ).  
Explotación:ES410430000514 Especie:PORCINO

(1) Superficie declarada admisible ajustada con la superficie comprometida.  
(2) Factor de penalización valorando el alcance para el tipo de compromiso.

Puede verificar la integridad de una copia de este documento mediante la lectura del código QR adjunto o mediante el acceso a la dirección <https://ws050.juntadeandalucia.es/verificarFirma> indicando el código de VERIFICACIÓN

FIRMADO POR

RAQUEL MARIA ESPIN CRESPO

18/12/2024

VERIFICACIÓN

Pk2jmUCNT2ZVULXR6LZ4ED5BQV9F2A

PÁG. 1631/2017



**Datos considerados para el Cálculo de la Carga Ganadera mínima y máxima del expediente**

Explotación	Especie	Inscrito en Sipea y Admisible	Ugm Calculada para CG Mínima	Ugm Calculada para CG Máxima
ES410430000514	BOVINA	SI	45,94	45,94
ES410430000514	PORCINO	NO	0,00	6,39
			45,94	52,33

Superficie determinada para Cálculo Carga Ganadera Mínima: 135,01 ha

Superficie determinada para Cálculo Carga Ganadera Máxima: 288,06 ha

Carga Ganadera Mínima Expediente: 0,34 ugm/ha

Carga Ganadera Máxima Expediente: 0,18 ugm/ha

**Recintos Determinados para el Cálculo de Garga Ganadera Mínima**

REF.	REFERENCIA SIGPAC	CULTIVO	DESCRIPCIÓN CULTIVO	S/R	SUP. RESUELTA (ha)
-149103	41-043-002-00027-00005	62000	PASTOS PERMANENTES DE 5 O MAS AÑOS-SIN VARIEDAD	S	0,05
1700000004558971	41-043-002-00026-00001	62000	PASTOS PERMANENTES DE 5 O MAS AÑOS-SIN VARIEDAD	S	0,74
1700000004558972	41-043-002-00027-00004	62000	PASTOS PERMANENTES DE 5 O MAS AÑOS-SIN VARIEDAD	S	38,44
1700000004558973	41-043-002-00026-00002	62000	PASTOS PERMANENTES DE 5 O MAS AÑOS-SIN VARIEDAD	S	28,53
1700000004558974	41-043-002-00027-00003	62000	PASTOS PERMANENTES DE 5 O MAS AÑOS-SIN VARIEDAD	S	67,25

**Recintos Determinados para el Cálculo de Garga Ganadera Máxima**

REF.	REFERENCIA SIGPAC	CULTIVO	DESCRIPCIÓN CULTIVO	S/R	SUP. RESUELTA (ha)
-149103	41-043-002-00027-00005	62000	PASTOS PERMANENTES DE 5 O MAS AÑOS-SIN VARIEDAD	S	0,05
5528360	41-068-052-00077-00015	62000	PASTOS PERMANENTES DE 5 O MAS AÑOS-SIN VARIEDAD	S	12,86
5528361	41-068-052-00076-00003	62000	PASTOS PERMANENTES DE 5 O MAS AÑOS-SIN VARIEDAD	S	32,01
5528370	41-068-052-00075-00004	62000	PASTOS PERMANENTES DE 5 O MAS AÑOS-SIN VARIEDAD	S	0,90
5528371	41-068-052-00075-00005	62000	PASTOS PERMANENTES DE 5 O MAS AÑOS-SIN VARIEDAD	S	0,44
5528372	41-068-052-00075-00006	62000	PASTOS PERMANENTES DE 5 O MAS AÑOS-SIN VARIEDAD	S	0,11
5528373	41-068-052-00075-00008	62000	PASTOS PERMANENTES DE 5 O MAS AÑOS-SIN VARIEDAD	S	0,10
5528377	41-068-049-00005-00001	62000	PASTOS PERMANENTES DE 5 O MAS AÑOS-SIN VARIEDAD	S	5,35
5528378	41-068-049-00006-00001	62000	PASTOS PERMANENTES DE 5 O MAS AÑOS-SIN VARIEDAD	S	1,28
5528380	41-068-049-00007-00003	62000	PASTOS PERMANENTES DE 5 O MAS AÑOS-SIN VARIEDAD	S	0,24
5528381	41-068-049-00007-00004	62000	PASTOS PERMANENTES DE 5 O MAS AÑOS-SIN VARIEDAD	S	0,41
5528382	41-068-049-00007-00008	62000	PASTOS PERMANENTES DE 5 O MAS AÑOS-SIN VARIEDAD	S	10,58
5528383	41-068-049-00007-00009	62000	PASTOS PERMANENTES DE 5 O MAS AÑOS-SIN VARIEDAD	S	27,18
5528384	41-068-049-00007-00010	62000	PASTOS PERMANENTES DE 5 O MAS AÑOS-SIN VARIEDAD	S	0,48
5528387	41-068-049-00008-00001	62000	PASTOS PERMANENTES DE 5 O MAS AÑOS-SIN VARIEDAD	S	5,19
5528388	41-068-049-00008-00002	62000	PASTOS PERMANENTES DE 5 O MAS AÑOS-SIN VARIEDAD	S	36,65
5528389	41-068-049-00008-00003	62000	PASTOS PERMANENTES DE 5 O MAS AÑOS-SIN VARIEDAD	S	1,43
5528390	41-068-049-00008-00004	62000	PASTOS PERMANENTES DE 5 O MAS AÑOS-SIN VARIEDAD	S	0,27
5528395	41-068-052-00013-00001	62000	PASTOS PERMANENTES DE 5 O MAS AÑOS-SIN VARIEDAD	S	0,13
5528396	41-068-050-00056-00002	62000	PASTOS PERMANENTES DE 5 O MAS AÑOS-SIN VARIEDAD	S	2,94
5528400	41-068-049-00015-00001	62000	PASTOS PERMANENTES DE 5 O MAS AÑOS-SIN VARIEDAD	S	4,20
5528401	41-068-049-00015-00002	62000	PASTOS PERMANENTES DE 5 O MAS AÑOS-SIN VARIEDAD	S	0,44

(1) Superficie declarada admisible ajustada con la superficie comprometida.  
(2) Factor de penalización valorando el alcance para el tipo de compromiso.Puede verificar la integridad de una copia de este documento mediante la lectura del código QR adjunto o mediante el acceso a la dirección <https://ws050.juntadeandalucia.es/verificarFirma> indicando el código de VERIFICACIÓN

FIRMADO POR

RAQUEL MARIA ESPIN CRESPO

18/12/2024

VERIFICACIÓN

Pk2jmUCNT2ZVULXR6LZ4ED5BQV9F2A

PÁG. 1632/2017



**Datos considerados para el Cálculo de la Carga Ganadera mínima y máxima del expediente****Recintos Determinados para el Cálculo de Garga Ganadera Máxima**

REF.	REFERENCIA SIGPAC	CULTIVO	DESCRIPCIÓN CULTIVO	S/R	SUP. RESUELTA (ha)
5528417	41-068-052-00079-00001	62000	PASTOS PERMANENTES DE 5 O MAS AÑOS-SIN VARIEDAD	S	0,87
5528418	41-068-052-00010-00001	62000	PASTOS PERMANENTES DE 5 O MAS AÑOS-SIN VARIEDAD	S	1,51
5528419	41-068-053-00017-00002	62000	PASTOS PERMANENTES DE 5 O MAS AÑOS-SIN VARIEDAD	S	1,01
5528420	41-068-052-00074-00017	62000	PASTOS PERMANENTES DE 5 O MAS AÑOS-SIN VARIEDAD	S	2,24
5528421	41-068-053-00100-00002	62000	PASTOS PERMANENTES DE 5 O MAS AÑOS-SIN VARIEDAD	S	0,79
5528423	41-068-053-00019-00011	62000	PASTOS PERMANENTES DE 5 O MAS AÑOS-SIN VARIEDAD	S	0,36
5528424	41-068-053-00019-00012	62000	PASTOS PERMANENTES DE 5 O MAS AÑOS-SIN VARIEDAD	S	3,08
1700000004558971	41-043-002-00026-00001	62000	PASTOS PERMANENTES DE 5 O MAS AÑOS-SIN VARIEDAD	S	0,74
1700000004558972	41-043-002-00027-00004	62000	PASTOS PERMANENTES DE 5 O MAS AÑOS-SIN VARIEDAD	S	38,44
1700000004558973	41-043-002-00026-00002	62000	PASTOS PERMANENTES DE 5 O MAS AÑOS-SIN VARIEDAD	S	28,53
1700000004558974	41-043-002-00027-00003	62000	PASTOS PERMANENTES DE 5 O MAS AÑOS-SIN VARIEDAD	S	67,25

**Incidencias de carga ganadera****INCIDENCIA DESCRIPCIÓN**

100407 Explotación solicitada no forma parte de ningún organismo de control autorizado para la producción ecológica en Andalucía o fecha de inscripción posterior al plazo establecido ( Anexo I. Criterios de Subvencionabilidad. Orden 28 de marzo de 2023 ).  
Explotación:ES410430000514 Especie:PORCINO

(1) Superficie declarada admisible ajustada con la superficie comprometida.  
(2) Factor de penalización valorando el alcance para el tipo de compromiso.

Puede verificar la integridad de una copia de este documento mediante la lectura del código QR adjunto o mediante el acceso a la dirección <https://ws050.juntadeandalucia.es/verificarFirma> indicando el código de VERIFICACIÓN

FIRMADO POR	RAQUEL MARIA ESPIN CRESPO	18/12/2024	
VERIFICACIÓN	Pk2jmUCNT2ZVULXR6LZ4ED5BQV9F2A	PÁG. 1633/2017	

**APELLIDOS Y NOMBRE / RAZÓN SOCIAL**

PEREZ CALVO MANUEL

NIF  
\*\*\*4605\*EXPEDIENTE  
1014457ANUALIDAD  
DE PAGO  
1ª**IMPORTES POR ANUALIDAD**

	2023	2024	2025	2026	2027
IMPORTE MÁXIMO SUBVENCIONABLE	3.339,25 €	3.339,25 €	3.339,25 €	3.339,25 €	3.339,25 €
IMPORTE MEDIO DE TRANSFERENCIA (€/ha)	349,66 €	349,66 €	349,66 €	349,66 €	349,66 €

**RESUMEN DE UNIDADES**

Cód	GRUPO DE PAGO	Sup. Dec. Admisible (ha)	Sup. Comprometida (ha)	Sup. ajustada compromiso (1) (ha)	% sobredec.	Sup. Resuelta (ha)	Importe Declarado	Importe Topado	Importe Resuelto	Importe tras sobredec.
433	FRUTALES REGADÍO	9,55		9,55	0,00	9,55	3.339,25	3.339,25	3.339,25	3.339,25
<b>TOTAL</b>		9,55	9,55	9,55		9,55	3.339,25	3.339,25	3.339,25	3.339,25

**APLICACIÓN DE REDUCCIONES Y PENALIZACIONES**

GRUPO DE PAGO	Importe Calculado	Importe prereduc.	Criterios de subvencionabilidad y compromisos	Presentación tardía	Omisión declaración	Condicionalidad	IMPORTE (Euros) RESUELTO
FRUTALES REGADÍO	3.339,25	3.339,25	0,00	0,00	0,00	0,00	3.339,25
<b>TOTAL</b>	3.339,25	3.339,25					3.339,25

**RESUMEN DE PAGOS**

	IMPORTE ( Euros )			
	RESUELTO	FEADER	MAPA	CAPADR
FRUTALES REGADÍO - Pago realizado	3.339,25 €	2.838,36 €	327,58 €	173,31 €

**RECINTOS RESUELTOS**

REF.	REFERENCIA SIGPAC	CULTIVO DESCRIPCIÓN CULTIVO	S/R G.PAGO	PEND. MEDIA (%)	SUP. DEC. ADMISIBLE (ha)	SUP. COMPROM. (ha)	SUP. AJUSTADA COMPR.(1) (ha)	SUP. CONY. SIGPAC (ha)	SUP. CERTIE (ha)	SUP. CAMPO (ha)	SUP. CAMPO DETER. CULT. DECLARADO (ha)	SUP. DEC. REDUCIDA (ha)	SUP. RESUELTA (ha)
1700000005469448	41-007-001-00047-001	206006 NARANJO-NEWHALL	R	433	1,30	1,60	1,60	1,60	1,60			1,60	1,60
1700000005469449	41-007-003-00075-001	206006 NARANJO-NEWHALL	R	433	1,30	3,04	3,04	3,04	3,04			3,04	3,04
1700000005469450	41-049-006-00024-001	206004 NARANJO-NAVELINA	R	433	1,00	4,91	4,91	4,91	4,91			4,91	4,91

**INCIDENCIAS****INCIDENCIA DESCRIPCIÓN**

- 100422 Recinto declarado por error para una operación de la 6503, que se ha corregido de oficio desmarcando la operación incorrecta, de acuerdo con la fecha de inscripción del recinto en la producción ecológica.  
 Ref:1700000005469448 Recinto:41-007-001-00047-00001 Cultivo:206006 NARANJO-NEWHALL Regadio  
 Ref:1700000005469449 Recinto:41-007-003-00075-00001 Cultivo:206006 NARANJO-NEWHALL Regadio  
 Ref:1700000005469450 Recinto:41-049-006-00024-00001 Cultivo:206004 NARANJO-NAVELINA Regadio

(1) Superficie declarada admisible ajustada con la superficie comprometida.  
 (2) Factor de penalización valorando el alcance para el tipo de compromiso.

Puede verificar la integridad de una copia de este documento mediante la lectura del código QR adjunto o mediante el acceso a la dirección <https://ws050.juntadeandalucia.es/verificarFirma> indicando el código de VERIFICACIÓN

FIRMADO POR

RAQUEL MARIA ESPIN CRESPO

18/12/2024

VERIFICACIÓN

Pk2jmUCNT2ZVULXR6LZ4ED5BQV9F2A

PÁG. 1634/2017



**APELLIDOS Y NOMBRE / RAZÓN SOCIAL**

PEREZ CHAVES JOSE ANTONIO

**NIF**  
\*\*\*\*1740\***EXPEDIENTE**  
1200820**ANUALIDAD DE PAGO**

1ª

**IMPORTES POR ANUALIDAD**

	2023	2024	2025	2026	2027
<b>IMPORTE MÁXIMO SUBVENCIONABLE</b>	3.592,07 €	3.592,07 €	3.592,07 €	3.592,07 €	3.592,07 €
<b>IMPORTE MEDIO DE TRANSFERENCIA (€/ha)</b>	247,90 €	247,90 €	247,90 €	247,90 €	247,90 €

**RESUMEN DE UNIDADES**

Cód	GRUPO DE PAGO	Sup. Dec. Admisible (ha)	Sup. Comprometida (ha)	Sup. ajustada compromiso (1) (ha)	% sobredec.	Sup. Resuelta (ha)	Importe Declarado	Importe Topado	Importe Resuelto	Importe tras sobredec.
429	OLIVAR	14,49		14,49	0,00	14,49	3.592,07	3.592,07	3.592,07	3.592,07
<b>TOTAL</b>		14,49	14,49	14,49		14,49	3.592,07	3.592,07	3.592,07	3.592,07

**APLICACIÓN DE REDUCCIONES Y PENALIZACIONES**

GRUPO DE PAGO	Importe Calculado	Importe prereduc.	Criterios de subvencionabilidad y compromisos	Presentación tardía	Omisión declaración	Condicionalidad	IMPORTE (Euros) RESUELTO
OLIVAR	3.592,07	3.592,07	0,00	0,00	0,00	0,00	3.592,07
<b>TOTAL</b>	3.592,07	3.592,07					3.592,07

**RESUMEN DE PAGOS****IMPORTE ( Euros )**

	RESUELTO	FEADER	MAPA	CAPADR
OLIVAR - Pago realizado	3.592,07 €	3.053,26 €	352,38 €	186,43 €

**RECINTOS RESUELTOS**

REF.	REFERENCIA SIGPAC	CULTIVO	DESCRIPCIÓN CULTIVO	S/R G.PAGO	PEND. MEDIA (%)	SUP. DEC. ADMISIBLE (ha)	SUP. COMPROM. (ha)	SUP. AJUSTADA COMPR.(1) (ha)	SUP. CONY. SIGPAC (ha)	SUP. CERTIE (ha)	SUP. CAMPO (ha)	SUP. CAMPO DETER. CULT. DECLARADO (ha)	SUP. DEC. REDUCIDA (ha)	SUP. RESUELTA (ha)
1700000006333340	41-002-009-00033-001	101268	OLIVAR-PICO LIMON	S 429	30,90	2,87	2,87	2,87		2,87			2,87	2,87
1700000006333341	41-002-009-00212-001	101268	OLIVAR-PICO LIMON	S 429	28,20	1,58	1,58	1,58		1,58			1,58	1,58
1700000006333348	41-002-009-00028-004	101268	OLIVAR-PICO LIMON	S 429	15,70	10,04	10,04	10,04		10,04			10,04	10,04

(1) Superficie declarada admisible ajustada con la superficie comprometida.  
(2) Factor de penalización valorando el alcance para el tipo de compromiso.Puede verificar la integridad de una copia de este documento mediante la lectura del código QR adjunto o mediante el acceso a la dirección <https://ws050.juntadeandalucia.es/verificarFirma> indicando el código de VERIFICACIÓN

FIRMADO POR

RAQUEL MARIA ESPIN CRESPO

18/12/2024

VERIFICACIÓN

Pk2jmUCNT2ZVULXR6LZ4ED5BQV9F2A

PÁG. 1635/2017



**APELLIDOS Y NOMBRE / RAZÓN SOCIAL**

PEREZ GARCIA MARIA

NIF  
\*\*\*3222\*EXPEDIENTE  
1017906**ANUALIDAD DE PAGO**

1ª

**IMPORTES POR ANUALIDAD**

	2023	2024	2025	2026	2027
IMPORTE MÁXIMO SUBVENCIONABLE	2.377,69 €	2.377,69 €	2.377,69 €	2.377,69 €	2.377,69 €
IMPORTE MEDIO DE TRANSFERENCIA (€/ha)	349,66 €	349,66 €	349,66 €	349,66 €	349,66 €

**RESUMEN DE UNIDADES**

Cód	GRUPO DE PAGO	Sup. Dec. Admisible (ha)	Sup. Comprometida (ha)	Sup. ajustada compromiso (1) (ha)	% sobredec.	Sup. Resuelta (ha)	Importe Declarado	Importe Topado	Importe Resuelto	Importe tras sobredec.
433	FRUTALES REGADÍO	6,80		6,80	0,00	6,80	2.377,69	2.377,69	2.377,69	2.377,69
<b>TOTAL</b>		6,80	6,80	6,80		6,80	2.377,69	2.377,69	2.377,69	2.377,69

**APLICACIÓN DE REDUCCIONES Y PENALIZACIONES**

GRUPO DE PAGO	Importe Calculado	Importe prereduc.	Criterios de subvencionabilidad y compromisos	Presentación tardía	Omisión declaración	Condicionalidad	IMPORTE (Euros) RESUELTO
FRUTALES REGADÍO	2.377,69	2.377,69	0,00	0,00	0,00	0,00	2.377,69
<b>TOTAL</b>	2.377,69	2.377,69					2.377,69

**RESUMEN DE PAGOS****IMPORTE ( Euros )**

	RESUELTO	FEADER	MAPA	CAPADR
FRUTALES REGADÍO - Pago realizado	2.377,69 €	2.021,04 €	233,25 €	123,40 €

**RECINTOS RESUELTOS**

REF.	REFERENCIA SIGPAC	CULTIVO DESCRIPCIÓN CULTIVO	S/R G.PAGO	PEND. MEDIA (%)	SUP. DEC. ADMISIBLE (ha)	SUP. COMPROM. (ha)	SUP. AJUSTADA COMPR.(1) (ha)	SUP. CONY. SIGPAC (ha)	SUP. CERTIE (ha)	SUP. CAMPO (ha)	SUP. CAMPO DETER. CULT. DECLARADO (ha)	SUP. DEC. REDUCIDA (ha)	SUP. RESUELTA (ha)
1700000004510385	41-081-021-00014-003	206004 NARANJO-NAVELINA	R 433	1,20	1,72	1,72	1,72	1,72	1,72			1,72	1,72
1700000004510386	41-081-021-00016-001	206004 NARANJO-NAVELINA	R 433	1,50	1,84	1,84	1,84	1,84	1,84			1,84	1,84
1700000004510387	41-081-021-00033-002	206004 NARANJO-NAVELINA	R 433	3,40	0,07	0,07	0,07	0,07	0,07			0,07	0,07
1700000004510388	41-081-021-00014-003	206001 NARANJO-LANE LATE	R 433	1,20	3,17	3,17	3,17	3,17	3,17			3,17	3,17

**INCIDENCIAS****INCIDENCIA DESCRIPCIÓN**

- 100422 Recinto declarado por error para una operación de la 6503, que se ha corregido de oficio desmarcando la operación incorrecta, de acuerdo con la fecha de inscripción del recinto en la producción ecológica.  
 Ref:1700000004510388 Recinto:41-081-021-00014-00003 Cultivo:206001 NARANJO-LANE LATE Regadío  
 Ref:1700000004510385 Recinto:41-081-021-00014-00003 Cultivo:206004 NARANJO-NAVELINA Regadío  
 Ref:1700000004510386 Recinto:41-081-021-00016-00001 Cultivo:206004 NARANJO-NAVELINA Regadío  
 Ref:1700000004510387 Recinto:41-081-021-00033-00002 Cultivo:206004 NARANJO-NAVELINA Regadío

(1) Superficie declarada admisible ajustada con la superficie comprometida.  
 (2) Factor de penalización valorando el alcance para el tipo de compromiso.

Puede verificar la integridad de una copia de este documento mediante la lectura del código QR adjunto o mediante el acceso a la dirección <https://ws050.juntadeandalucia.es/verificarFirma> indicando el código de VERIFICACIÓN

FIRMADO POR

RAQUEL MARIA ESPIN CRESPO

18/12/2024

VERIFICACIÓN

Pk2jmUCNT2ZVULXR6LZ4ED5BQV9F2A

PÁG. 1636/2017





**APELLIDOS Y NOMBRE / RAZÓN SOCIAL**

PEREZ JIMENEZ EMILIO

NIF  
\*\*\*4310\*EXPEDIENTE  
1101969**ANUALIDAD DE PAGO**

1ª

**IMPORTES POR ANUALIDAD**

	2023	2024	2025	2026	2027
IMPORTE MÁXIMO SUBVENCIONABLE	2.535,04 €	2.535,04 €	2.535,04 €	2.535,04 €	2.535,04 €
IMPORTE MEDIO DE TRANSFERENCIA (€/ha)	349,66 €	349,66 €	349,66 €	349,66 €	349,66 €

**RESUMEN DE UNIDADES**

Cód	GRUPO DE PAGO	Sup. Dec. Admisible (ha)	Sup. Comprometida (ha)	Sup. ajustada compromiso (1) (ha)	% sobredec.	Sup. Resuelta (ha)	Importe Declarado	Importe Topado	Importe Resuelto	Importe tras sobredec.
433	FRUTALES REGADÍO	7,25		7,25	0,00	7,25	2.535,04	2.535,04	2.535,04	2.535,04
<b>TOTAL</b>		7,25	7,25	7,25		7,25	2.535,04	2.535,04	2.535,04	2.535,04

**APLICACIÓN DE REDUCCIONES Y PENALIZACIONES**

GRUPO DE PAGO	Importe Calculado	Importe prereduc.	Criterios de subvencionabilidad y compromisos	Presentación tardía	Omisión declaración	Condicionalidad	IMPORTE (Euros) RESUELTO
FRUTALES REGADÍO	2.535,04	2.535,04	0,00	0,00	0,00	0,00	2.535,04
<b>TOTAL</b>	2.535,04	2.535,04					2.535,04

**RESUMEN DE PAGOS**

	IMPORTE ( Euros )			
	RESUELTO	FEADER	MAPA	CAPADR
FRUTALES REGADÍO - Pago realizado	2.535,04 €	2.154,78 €	248,69 €	131,57 €

**RECINTOS RESUELTOS**

REF.	REFERENCIA SIGPAC	CULTIVO	DESCRIPCIÓN CULTIVO	S/R	G.PAGO	PEND. MEDIA (%)	SUP. DEC. ADMISIBLE (ha)	SUP. COMPROM. (ha)	SUP. AJUSTADA COMPR.(1) (ha)	SUP. CONY. SIGPAC (ha)	SUP. CERTIE (ha)	SUP. CAMPO (ha)	SUP. CAMPO DETER. CULT. DECLARADO (ha)	SUP. DEC. REDUCIDA (ha)	SUP. RESUELTA (ha)
1700000002647075	41-024-005-00032-001	206001	NARANJO-LANE LATE	R	433	1,70	7,25	7,25	7,25		7,25			7,25	7,25

**INCIDENCIAS****INCIDENCIA DESCRIPCIÓN**

- 100422 Recinto declarado por error para una operación de la 6503, que se ha corregido de oficio desmarcando la operación incorrecta, de acuerdo con la fecha de inscripción del recinto en la producción ecológica.  
Ref:1700000002647075 Recinto:41-024-005-00032-00001 Cultivo:206001 NARANJO-LANE LATE Regadío

(1) Superficie declarada admisible ajustada con la superficie comprometida.  
(2) Factor de penalización valorando el alcance para el tipo de compromiso.

Puede verificar la integridad de una copia de este documento mediante la lectura del código QR adjunto o mediante el acceso a la dirección <https://ws050.juntadeandalucia.es/verificarFirma> indicando el código de VERIFICACIÓN

FIRMADO POR	RAQUEL MARIA ESPIN CRESPO	18/12/2024
VERIFICACIÓN	Pk2jmUCNT2ZVULXR6LZ4ED5BQV9F2A	PÁG. 1637/2017



**APELLIDOS Y NOMBRE / RAZÓN SOCIAL**

PEREZ LOZANO CARMEN

NIF  
\*\*\*6445\*EXPEDIENTE  
1273738**ANUALIDAD DE PAGO**

1ª

**IMPORTES POR ANUALIDAD**

	2023	2024	2025	2026	2027
IMPORTE MÁXIMO SUBVENCIONABLE	495,80 €	495,80 €	495,80 €	495,80 €	495,80 €
IMPORTE MEDIO DE TRANSFERENCIA (€/ha)	247,90 €	247,90 €	247,90 €	247,90 €	247,90 €

**RESUMEN DE UNIDADES**

Cód	GRUPO DE PAGO	Sup. Dec. Admisible (ha)	Sup. Comprometida (ha)	Sup. ajustada compromiso (1) (ha)	% sobredec.	Sup. Resuelta (ha)	Importe Declarado	Importe Topado	Importe Resuelto	Importe tras sobredec.
429	OLIVAR	2,00		2,00	0,00	2,00	495,80	495,80	495,80	495,80
<b>TOTAL</b>		2,00	2,00	2,00		2,00	495,80	495,80	495,80	495,80

**APLICACIÓN DE REDUCCIONES Y PENALIZACIONES**

GRUPO DE PAGO	Importe Calculado	Importe prereduc.	Criterios de subvencionabilidad y compromisos	Presentación tardía	Omisión declaración	Condicionabilidad	IMPORTE (Euros) RESUELTO
OLIVAR	495,80	495,80	0,00	0,00	0,00	0,00	495,80
<b>TOTAL</b>	495,80	495,80					495,80

**RESUMEN DE PAGOS****IMPORTE ( Euros )**

	RESUELTO	FEADER	MAPA	CAPADR
OLIVAR - Pago realizado	495,80 €	421,43 €	48,64 €	25,73 €

**RECINTOS RESUELTOS**

REF.	REFERENCIA SIGPAC	CULTIVO	DESCRIPCIÓN CULTIVO	S/R G.PAGO	PEND. MEDIA (%)	SUP. DEC. ADMISIBLE (ha)	SUP. COMPROM. (ha)	SUP. AJUSTADA COMPR.(1) (ha)	SUP. CONY. SIGPAC (ha)	SUP. CERTIE (ha)	SUP. CAMPO (ha)	SUP. CAMPO DETER. CULT. DECLARADO (ha)	SUP. DEC. REDUCIDA (ha)	SUP. RESUELTA (ha)
1700000005544658	41-033-034-00145-002	101010	OLIVAR-PICUAL	S	429	37,70	2,00	2,00	2,00	2,00			2,00	2,00

**INCIDENCIAS****INCIDENCIA DESCRIPCIÓN**

- 100422 Recinto declarado por error para una operación de la 6503, que se ha corregido de oficio desmarcando la operación incorrecta, de acuerdo con la fecha de inscripción del recinto en la producción ecológica.  
Ref:1700000005544658 Recinto:41-033-034-00145-00002 Cultivo:101010 OLIVAR-PICUAL Secano

(1) Superficie declarada admisible ajustada con la superficie comprometida.  
(2) Factor de penalización valorando el alcance para el tipo de compromiso.

Puede verificar la integridad de una copia de este documento mediante la lectura del código QR adjunto o mediante el acceso a la dirección <https://ws050.juntadeandalucia.es/verificarFirma> indicando el código de VERIFICACIÓN

FIRMADO POR

RAQUEL MARIA ESPIN CRESPO

18/12/2024

VERIFICACIÓN

Pk2jmUCNT2ZVULXR6LZ4ED5BQV9F2A

PÁG. 1638/2017



**APELLIDOS Y NOMBRE / RAZÓN SOCIAL**

PEREZ LUNA MARIA DOLORES

**NIF**

\*\*\*\*1834\*

**EXPEDIENTE**

1198168

**ANUALIDAD DE PAGO**

1ª

**IMPORTES POR ANUALIDAD**

	2023	2024	2025	2026	2027
<b>IMPORTE MÁXIMO SUBVENCIONABLE</b>	5.613,31 €	5.613,31 €	5.613,31 €	5.613,31 €	5.613,31 €
<b>IMPORTE MEDIO DE TRANSFERENCIA (€/ha)</b>	82,15 €	82,15 €	82,15 €	82,15 €	82,15 €

**RESUMEN DE UNIDADES**

Cód	GRUPO DE PAGO	Sup. Dec. Admisible (ha)	Sup. Comprometida (ha)	Sup. ajustada compromiso (1) (ha)	% sobredec.	Sup. Resuelta (ha)	Importe Declarado	Importe Topado	Importe Resuelto	Importe tras sobredec.
428	PASTOS ASOCIADOS A GANADERÍA ECOLÓGICA	68,33		68,33	0,00	68,33	5.613,31	5.613,31	5.613,31	5.613,31
<b>TOTAL</b>		68,33	68,33	68,33		68,33	5.613,31	5.613,31	5.613,31	5.613,31

**APLICACIÓN DE REDUCCIONES Y PENALIZACIONES**

GRUPO DE PAGO	Importe Calculado	Importe prerreduc.	Criterios de subvencionabilidad y compromisos	Presentación tardía	Omisión declaración	Condicionidad	IMPORTE (Euros) RESUELTO
PASTOS ASOCIADOS A GANADERÍA	5.613,31	5.613,31	0,00	0,00	0,00	0,00	5.613,31
<b>TOTAL</b>	5.613,31	5.613,31					5.613,31

**RESUMEN DE PAGOS****IMPORTE (Euros)**

	RESUELTO	FEADER	MAPA	CAPADR
PASTOS ASOCIADOS A GANADERÍA ECOLÓGICA - Pago realizado	5.613,31 €	4.771,31 €	550,67 €	291,33 €

**RECINTOS RESUELTOS**

REE	REFERENCIA SIGPAC	CULTIVO DESCRIPCIÓN CULTIVO	S/R G.PAGO	PEND. MEDIA (%)	SUP. DEC. ADMISIBLE (ha)	SUP. COMPROM. (ha)	SUP. AJUSTADA COMPROM. (1) (ha)	SUP. CONV. SIGPAC (ha)	SUP. CERTIF. (ha)	SUP. CAMPO (ha)	SUP. CAMPO DETER. CULT. DECLARADO (ha)	SUP. DEC. REDUCIDA (ha)	SUP. RESUELTA (ha)
170000007143575	41-033-012-00006-001	62000 PASTOS PERMANENTES DE 5 O MAS AÑOS-SIN VARIEDAD	S 428	5,80	6,32	6,32	6,32		6,32			6,32	6,32
170000007143576	41-033-012-00006-002	62000 PASTOS PERMANENTES DE 5 O MAS AÑOS-SIN VARIEDAD	S 428	5,00	0,78	0,78	0,78		0,78			0,78	0,78
170000007143577	41-033-012-00006-018	62000 PASTOS PERMANENTES DE 5 O MAS AÑOS-SIN VARIEDAD	S 428	3,50	7,45	7,45	7,45		7,45			7,45	7,45
170000007143578	41-033-012-00006-019	62000 PASTOS PERMANENTES DE 5 O MAS AÑOS-SIN VARIEDAD	S 428	3,00	1,11	1,11	1,11		1,11			1,11	1,11
170000007143579	41-033-012-00006-012	62000 PASTOS PERMANENTES DE 5 O MAS AÑOS-SIN VARIEDAD	S 428	4,10	0,21	0,21	0,21		0,21			0,21	0,21
170000007143580	41-033-012-00006-006	62000 PASTOS PERMANENTES DE 5 O MAS AÑOS-SIN VARIEDAD	S 428	3,70	3,02	3,02	3,02		3,02			3,02	3,02
170000007143581	41-033-012-00006-008	62000 PASTOS PERMANENTES DE 5 O MAS AÑOS-SIN VARIEDAD	S 428	4,70	0,25	0,25	0,25		0,25			0,25	0,25
170000007143582	41-033-012-00006-015	62000 PASTOS PERMANENTES DE 5 O MAS AÑOS-SIN VARIEDAD	S 428	4,50	3,27	3,27	3,27		3,27			3,27	3,27
170000007143583	41-033-012-00006-016	62000 PASTOS PERMANENTES DE 5 O MAS AÑOS-SIN VARIEDAD	S 428	4,00	0,90	0,90	0,90		0,90			0,90	0,90
170000007143584	41-033-012-00006-017	62000 PASTOS PERMANENTES DE 5 O MAS AÑOS-SIN VARIEDAD	S 428	5,10	0,84	0,84	0,84		0,84			0,84	0,84
170000007143585	41-033-012-00006-010	62000 PASTOS PERMANENTES DE 5 O MAS AÑOS-SIN VARIEDAD	S 428	7,70	11,85	11,85	11,85		11,85			11,85	11,85
170000007143586	41-033-012-00006-007	62000 PASTOS PERMANENTES DE 5 O MAS AÑOS-SIN VARIEDAD	S 428	5,50	4,18	4,18	4,18		4,18			4,18	4,18
170000007143587	41-033-012-00006-009	62000 PASTOS PERMANENTES DE 5 O MAS AÑOS-SIN VARIEDAD	S 428	8,20	2,07	2,07	2,07		2,07			2,07	2,07
170000007143588	41-033-012-00006-014	62000 PASTOS PERMANENTES DE 5 O MAS AÑOS-SIN VARIEDAD	S 428	4,70	2,34	2,34	2,34		2,34			2,34	2,34
170000007143589	41-033-012-00006-005	62000 PASTOS PERMANENTES DE 5 O MAS AÑOS-SIN VARIEDAD	S 428	10,60	0,28	0,28	0,28		0,28			0,28	0,28
170000007143590	41-033-012-00006-003	62000 PASTOS PERMANENTES DE 5 O MAS AÑOS-SIN VARIEDAD	S 428	8,60	21,57	21,57	21,57		21,57			21,57	21,57
170000007143591	41-033-012-00006-020	62000 PASTOS PERMANENTES DE 5 O MAS AÑOS-SIN VARIEDAD	S 428	5,00	1,89	1,89	1,89		1,89			1,89	1,89

**INCIDENCIAS****INCIDENCIA DESCRIPCIÓN**

100407 Explotación solicitada no forma parte de ningún organismo de control autorizado para la producción ecológica en Andalucía o fecha de inscripción posterior al plazo establecido ( Anexo I. Criterios de Subvencionabilidad. Orden 28 de marzo de 2023 ).  
Explotación:ES410330000305 Especie:PORCINO

(1) Superficie declarada admisible ajustada con la superficie comprometida.  
(2) Factor de penalización valorando el alcance para el tipo de compromiso.

Puede verificar la integridad de una copia de este documento mediante la lectura del código QR adjunto o mediante el acceso a la dirección <https://ws050.juntadeandalucia.es/verificarFirma> indicando el código de VERIFICACIÓN

FIRMADO POR

RAQUEL MARIA ESPIN CRESPO

18/12/2024

VERIFICACIÓN

Pk2jmUCNT2ZVULXR6LZ4ED5BQV9F2A

PÁG. 1639/2017



**Datos considerados para el Cálculo de la Carga Ganadera mínima y máxima del expediente**

Explotación	Especie	Inscrito en Sipea y Admisible	Ugm Calculada para CG Mínima	Ugm Calculada para CG Máxima
ES410330000305	BOVINA	SI	56,52	56,52
ES410330000305	PORCINO	NO	0,00	0,00
			56,52	56,52

Superficie determinada para Cálculo Carga Ganadera Mínima: 68,33 ha

Superficie determinada para Cálculo Carga Ganadera Máxima: 68,33 ha

Carga Ganadera Mínima Expediente: 0,83 ugm/ha

Carga Ganadera Máxima Expediente: 0,83 ugm/ha

**Recintos Determinados para el Cálculo de Garga Ganadera Mínima**

REF.	REFERENCIA SIGPAC	CULTIVO	DESCRIPCIÓN CULTIVO	S/R	SUP. RESUELTA (ha)
1700000007143575	41-033-012-00006-00001	62000	PASTOS PERMANENTES DE 5 O MAS AÑOS-SIN VARIEDAD	S	6,32
1700000007143576	41-033-012-00006-00002	62000	PASTOS PERMANENTES DE 5 O MAS AÑOS-SIN VARIEDAD	S	0,78
1700000007143577	41-033-012-00006-00018	62000	PASTOS PERMANENTES DE 5 O MAS AÑOS-SIN VARIEDAD	S	7,45
1700000007143578	41-033-012-00006-00019	62000	PASTOS PERMANENTES DE 5 O MAS AÑOS-SIN VARIEDAD	S	1,11
1700000007143579	41-033-012-00006-00012	62000	PASTOS PERMANENTES DE 5 O MAS AÑOS-SIN VARIEDAD	S	0,21
1700000007143580	41-033-012-00006-00006	62000	PASTOS PERMANENTES DE 5 O MAS AÑOS-SIN VARIEDAD	S	3,02
1700000007143581	41-033-012-00006-00008	62000	PASTOS PERMANENTES DE 5 O MAS AÑOS-SIN VARIEDAD	S	0,25
1700000007143582	41-033-012-00006-00015	62000	PASTOS PERMANENTES DE 5 O MAS AÑOS-SIN VARIEDAD	S	3,27
1700000007143583	41-033-012-00006-00016	62000	PASTOS PERMANENTES DE 5 O MAS AÑOS-SIN VARIEDAD	S	0,90
1700000007143584	41-033-012-00006-00017	62000	PASTOS PERMANENTES DE 5 O MAS AÑOS-SIN VARIEDAD	S	0,84
1700000007143585	41-033-012-00006-00010	62000	PASTOS PERMANENTES DE 5 O MAS AÑOS-SIN VARIEDAD	S	11,85
1700000007143586	41-033-012-00006-00007	62000	PASTOS PERMANENTES DE 5 O MAS AÑOS-SIN VARIEDAD	S	4,18
1700000007143587	41-033-012-00006-00009	62000	PASTOS PERMANENTES DE 5 O MAS AÑOS-SIN VARIEDAD	S	2,07
1700000007143588	41-033-012-00006-00014	62000	PASTOS PERMANENTES DE 5 O MAS AÑOS-SIN VARIEDAD	S	2,34
1700000007143589	41-033-012-00006-00005	62000	PASTOS PERMANENTES DE 5 O MAS AÑOS-SIN VARIEDAD	S	0,28
1700000007143590	41-033-012-00006-00003	62000	PASTOS PERMANENTES DE 5 O MAS AÑOS-SIN VARIEDAD	S	21,57
1700000007143591	41-033-012-00006-00020	62000	PASTOS PERMANENTES DE 5 O MAS AÑOS-SIN VARIEDAD	S	1,89

**Recintos Determinados para el Cálculo de Garga Ganadera Máxima**

REF.	REFERENCIA SIGPAC	CULTIVO	DESCRIPCIÓN CULTIVO	S/R	SUP. RESUELTA (ha)
1700000007143575	41-033-012-00006-00001	62000	PASTOS PERMANENTES DE 5 O MAS AÑOS-SIN VARIEDAD	S	6,32
1700000007143576	41-033-012-00006-00002	62000	PASTOS PERMANENTES DE 5 O MAS AÑOS-SIN VARIEDAD	S	0,78
1700000007143577	41-033-012-00006-00018	62000	PASTOS PERMANENTES DE 5 O MAS AÑOS-SIN VARIEDAD	S	7,45
1700000007143578	41-033-012-00006-00019	62000	PASTOS PERMANENTES DE 5 O MAS AÑOS-SIN VARIEDAD	S	1,11
1700000007143579	41-033-012-00006-00012	62000	PASTOS PERMANENTES DE 5 O MAS AÑOS-SIN VARIEDAD	S	0,21
1700000007143580	41-033-012-00006-00006	62000	PASTOS PERMANENTES DE 5 O MAS AÑOS-SIN VARIEDAD	S	3,02
1700000007143581	41-033-012-00006-00008	62000	PASTOS PERMANENTES DE 5 O MAS AÑOS-SIN VARIEDAD	S	0,25
1700000007143582	41-033-012-00006-00015	62000	PASTOS PERMANENTES DE 5 O MAS AÑOS-SIN VARIEDAD	S	3,27
1700000007143583	41-033-012-00006-00016	62000	PASTOS PERMANENTES DE 5 O MAS AÑOS-SIN VARIEDAD	S	0,90
1700000007143584	41-033-012-00006-00017	62000	PASTOS PERMANENTES DE 5 O MAS AÑOS-SIN VARIEDAD	S	0,84

(1) Superficie declarada admisible ajustada con la superficie comprometida.  
(2) Factor de penalización valorando el alcance para el tipo de compromiso.Puede verificar la integridad de una copia de este documento mediante la lectura del código QR adjunto o mediante el acceso a la dirección <https://ws050.juntadeandalucia.es/verificarFirma> indicando el código de VERIFICACIÓN

FIRMADO POR

RAQUEL MARIA ESPIN CRESPO

18/12/2024

VERIFICACIÓN

Pk2jmUCNT2ZVULXR6LZ4ED5BQV9F2A

PÁG. 1640/2017



**Datos considerados para el Cálculo de la Carga Ganadera mínima y máxima del expediente****Recintos Determinados para el Cálculo de Garga Ganadera Máxima**

<u>REF.</u>	<u>REFERENCIA SIGPAC</u>	<u>CULTIVO</u>	<u>DESCRIPCIÓN CULTIVO</u>	<u>S/R</u>	<u>SUP. RESUELTA (ha)</u>
1700000007143585	41-033-012-00006-00010	62000	PASTOS PERMANENTES DE 5 O MAS AÑOS-SIN VARIEDAD	S	11,85
1700000007143586	41-033-012-00006-00007	62000	PASTOS PERMANENTES DE 5 O MAS AÑOS-SIN VARIEDAD	S	4,18
1700000007143587	41-033-012-00006-00009	62000	PASTOS PERMANENTES DE 5 O MAS AÑOS-SIN VARIEDAD	S	2,07
1700000007143588	41-033-012-00006-00014	62000	PASTOS PERMANENTES DE 5 O MAS AÑOS-SIN VARIEDAD	S	2,34
1700000007143589	41-033-012-00006-00005	62000	PASTOS PERMANENTES DE 5 O MAS AÑOS-SIN VARIEDAD	S	0,28
1700000007143590	41-033-012-00006-00003	62000	PASTOS PERMANENTES DE 5 O MAS AÑOS-SIN VARIEDAD	S	21,57
1700000007143591	41-033-012-00006-00020	62000	PASTOS PERMANENTES DE 5 O MAS AÑOS-SIN VARIEDAD	S	1,89

**Incidencias de carga ganadera****INCIDENCIA DESCRIPCIÓN**

100407	Explotación solicitada no forma parte de ningún organismo de control autorizado para la producción ecológica en Andalucía o fecha de inscripción posterior al plazo establecido ( Anexo I. Criterios de Subvencionabilidad. Orden 28 de marzo de 2023 ). Explotación:ES410330000305 Especie:PORCINO
--------	--

(1) Superficie declarada admisible ajustada con la superficie comprometida.  
(2) Factor de penalización valorando el alcance para el tipo de compromiso.

Puede verificar la integridad de una copia de este documento mediante la lectura del código QR adjunto o mediante el acceso a la dirección <https://ws050.juntadeandalucia.es/verificarFirma> indicando el código de VERIFICACIÓN

FIRMADO POR	RAQUEL MARIA ESPIN CRESPO	18/12/2024
VERIFICACIÓN	Pk2jmUCNT2ZVULXR6LZ4ED5BQV9F2A	PÁG. 1641/2017



**APELLIDOS Y NOMBRE / RAZÓN SOCIAL**

PEREZ MARCOS GABRIELA

**NIF**

\*\*\*2736\*

**EXPEDIENTE**

1278243

**ANUALIDAD DE PAGO**

1ª

**IMPORTES POR ANUALIDAD**

	2023	2024	2025	2026	2027
IMPORTE MÁXIMO SUBVENCIONABLE	1.097,93 €	1.097,93 €	1.097,93 €	1.097,93 €	1.097,93 €
IMPORTE MEDIO DE TRANSFERENCIA (€/ha)	349,66 €	349,66 €	349,66 €	349,66 €	349,66 €

**RESUMEN DE UNIDADES**

Cód	GRUPO DE PAGO	Sup. Dec. Admisible (ha)	Sup. Comprometida (ha)	Sup. ajustada compromiso (1) (ha)	% sobredec.	Sup. Resuelta (ha)	Importe Declarado	Importe Topado	Importe Resuelto	Importe tras sobredec.
433	FRUTALES REGADÍO	3,14		3,14	0,00	3,14	1.097,93	1.097,93	1.097,93	1.097,93
<b>TOTAL</b>		3,14	3,14	3,14		3,14	1.097,93	1.097,93	1.097,93	1.097,93

**APLICACIÓN DE REDUCCIONES Y PENALIZACIONES**

GRUPO DE PAGO	Importe Calculado	Importe prereduc.	Criterios de subvencionabilidad y compromisos	Presentación tardía	Omisión declaración	Condicionalidad	IMPORTE (Euros) RESUELTO
FRUTALES REGADÍO	1.097,93	1.097,93	0,00	0,00	0,00	0,00	1.097,93
<b>TOTAL</b>	1.097,93	1.097,93					1.097,93

**RESUMEN DE PAGOS****IMPORTE ( Euros )**

FRUTALES REGADÍO - Pago realizado	RESUELTO	FEADER	MAPA	CAPADR
	1.097,93 €	933,24 €	107,71 €	56,98 €

**RECINTOS RESUELTOS**

REF.	REFERENCIA SIGPAC	CULTIVO	DESCRIPCIÓN CULTIVO	S/R G.PAGO	PEND. MEDIA (%)	SUP. DEC. ADMISIBLE (ha)	SUP. COMPROM. (ha)	SUP. AJUSTADA COMPR.(1) (ha)	SUP. CONY. SIGPAC (ha)	SUP. CERTIE (ha)	SUP. CAMPO (ha)	SUP. CAMPO DETER. CULT. DECLARADO (ha)	SUP. DEC. REDUCIDA (ha)	SUP. RESUELTA (ha)
1700000005705660	41-024-083-00014-005	206004	NARANJO-NAVELINA	R	433	5,40	2,16	2,16	2,16	2,16			2,16	2,16
1700000005705661	41-024-083-00015-004	206004	NARANJO-NAVELINA	R	433	4,20	0,84	0,84	0,84	0,84			0,84	0,84
1700000005705662	41-024-083-00016-001	206004	NARANJO-NAVELINA	R	433	8,90	0,10	0,10	0,10	0,10			0,10	0,10
1700000005705667	41-024-083-00015-005	207210	LIMONERO-LUNARIO	R	433	10,70	0,04	0,04	0,04	0,04			0,04	0,04

**INCIDENCIAS****INCIDENCIA DESCRIPCIÓN**

- 3790 Recinto declarado inactivo  
Ref:6849547 Recinto:41-024-083-00014-00001 Cultivo: -
- 100400 Recinto con cultivo, variedad, régimen de explotación o uso Sigpac no compatible con la operación solicitada ( Anexo IV.I Cultivos y variedades elegibles para las Intervenciones. Orden de 28 de marzo de 2023 ).  
Ref:6849547 Recinto:41-024-083-00014-00001 Cultivo:206004 NARANJO-NAVELINA Secano Uso:CI
- 100424 Solicita recinto que no está comprometido para la operación.  
Ref:6849547 Recinto:41-024-083-00014-00001 Cultivo:206004 NARANJO-NAVELINA Secano  
Ref:1700000005705666 Recinto:41-024-083-00014-00009 Cultivo:101130 OLIVAR-GORDAL SEVILLANA Regadío

(1) Superficie declarada admisible ajustada con la superficie comprometida.  
(2) Factor de penalización valorando el alcance para el tipo de compromiso.

Puede verificar la integridad de una copia de este documento mediante la lectura del código QR adjunto o mediante el acceso a la dirección <https://ws050.juntadeandalucia.es/verificarFirma> indicando el código de VERIFICACIÓN

FIRMADO POR

RAQUEL MARIA ESPIN CRESPO

18/12/2024

VERIFICACIÓN

Pk2jmUCNT2ZVULXR6LZ4ED5BQV9F2A

PÁG. 1642/2017



**APELLIDOS Y NOMBRE / RAZÓN SOCIAL**

PEREZ MARTINEZ ELIA MARIA

**NIF**

\*\*\*4136\*

**EXPEDIENTE**

1251025

**ANUALIDAD DE PAGO**

1ª

**IMPORTES POR ANUALIDAD**

	2023	2024	2025	2026	2027
<b>IMPORTE MÁXIMO SUBVENCIONABLE</b>	629,39 €	629,39 €	629,39 €	629,39 €	629,39 €
<b>IMPORTE MEDIO DE TRANSFERENCIA (€/ha)</b>	349,66 €	349,66 €	349,66 €	349,66 €	349,66 €

**RESUMEN DE UNIDADES**

Cód	GRUPO DE PAGO	Sup. Dec. Admisible (ha)	Sup. Comprometida (ha)	Sup. ajustada compromiso (1) (ha)	% sobredec.	Sup. Resuelta (ha)	Importe Declarado	Importe Topado	Importe Resuelto	Importe tras sobredec.
433	FRUTALES REGADÍO	1,80		1,80	0,00	1,80	629,39	629,39	629,39	629,39
<b>TOTAL</b>		1,80	1,80	1,80		1,80	629,39	629,39	629,39	629,39

**APLICACIÓN DE REDUCCIONES Y PENALIZACIONES**

GRUPO DE PAGO	Importe Calculado	Importe prereduc.	Criterios de subvencionabilidad y compromisos	Presentación tardía	Omisión declaración	Condicionabilidad	IMPORTE (Euros) RESUELTO
FRUTALES REGADÍO	629,39	629,39	0,00	0,00	0,00	0,00	629,39
<b>TOTAL</b>	629,39	629,39					629,39

**RESUMEN DE PAGOS**

	IMPORTE ( Euros )			
	RESUELTO	FEADER	MAPA	CAPADR
FRUTALES REGADÍO - Pago realizado	629,39 €	534,98 €	61,74 €	32,67 €

**RECINTOS RESUELTOS**

REF.	REFERENCIA SIGPAC	CULTIVO	DESCRIPCIÓN CULTIVO	S/R G.PAGO	PEND. MEDIA (%)	SUP. DEC. ADMISIBLE (ha)	SUP. COMPROM. (ha)	SUP. AJUSTADA COMPR.(1) (ha)	SUP. CONY. SIGPAC (ha)	SUP. CERTIE (ha)	SUP. CAMPO (ha)	SUP. CAMPO DETER. CULT. DECLARADO (ha)	SUP. DEC. REDUCIDA (ha)	SUP. RESUELTA (ha)
4812452	14-036-039-00025-001	206004	NARANJO-NAVELINA	R	433	9,00	1,80	1,80	1,80	1,80			1,80	1,80

**INCIDENCIAS****INCIDENCIA DESCRIPCIÓN**

- 100422 Recinto declarado por error para una operación de la 6503, que se ha corregido de oficio desmarcando la operación incorrecta, de acuerdo con la fecha de inscripción del recinto en la producción ecológica.  
Ref:4812452 Recinto:14-036-039-00025-00001 Cultivo:206004 NARANJO-NAVELINA Regadío

(1) Superficie declarada admisible ajustada con la superficie comprometida.  
(2) Factor de penalización valorando el alcance para el tipo de compromiso.

Puede verificar la integridad de una copia de este documento mediante la lectura del código QR adjunto o mediante el acceso a la dirección <https://ws050.juntadeandalucia.es/verificarFirma> indicando el código de VERIFICACIÓN

FIRMADO POR

RAQUEL MARIA ESPIN CRESPO

18/12/2024

VERIFICACIÓN

Pk2jmUCNT2ZVULXR6LZ4ED5BQV9F2A

PÁG. 1643/2017



**APELLIDOS Y NOMBRE / RAZÓN SOCIAL**

PEREZ MUÑOZ JOSE MARIA

NIF  
\*\*\*6454\*EXPEDIENTE  
1167233**ANUALIDAD DE PAGO**

1ª

**IMPORTES POR ANUALIDAD**

	2023	2024	2025	2026	2027
IMPORTE MÁXIMO SUBVENCIONABLE	3.091,31 €	3.091,31 €	3.091,31 €	3.091,31 €	3.091,31 €
IMPORTE MEDIO DE TRANSFERENCIA (€/ha)	247,90 €	247,90 €	247,90 €	247,90 €	247,90 €

**RESUMEN DE UNIDADES**

Cód	GRUPO DE PAGO	Sup. Dec. Admisible (ha)	Sup. Comprometida (ha)	Sup. ajustada compromiso (1) (ha)	% sobredec.	Sup. Resuelta (ha)	Importe Declarado	Importe Topado	Importe Resuelto	Importe tras sobredec.
429	OLIVAR	12,47		12,47	0,00	12,47	3.091,31	3.091,31	3.091,31	3.091,31
<b>TOTAL</b>		12,47	12,47	12,47		12,47	3.091,31	3.091,31	3.091,31	3.091,31

**APLICACIÓN DE REDUCCIONES Y PENALIZACIONES**

GRUPO DE PAGO	Importe Calculado	Importe prereduc.	Sup. Comprometida	Sup. ajustada compromiso (1)	% sobredec.	Presentación tardía	Omisión declaración	Condicionalidad	Importe RESUELTO (Euros)
OLIVAR	3.091,31				0,00	0,00	0,00	0,00	3.091,31
<b>TOTAL</b>	3.091,31		3.091,31						3.091,31

**RESUMEN DE PAGOS****IMPORTE ( Euros )**

	RESUELTO	FEADER	MAPA	CAPADR
OLIVAR - Pago realizado	3.091,31 €	2.627,61 €	303,26 €	160,44 €

**RECINTOS RESUELTOS**

REF.	REFERENCIA SIGPAC	CULTIVO DESCRIPCIÓN CULTIVO	S/R G.PAGO	PEND. MEDIA (%)	SUP. DEC. ADMISIBLE (ha)	SUP. COMPROM. (ha)	SUP. AJUSTADA COMPROM. (1) (ha)	SUP. CONY. SIGPAC (ha)	SUP. CERTIE (ha)	SUP. CAMPO (ha)	SUP. CAMPO DETER. CULT. DECLARADO (ha)	SUP. DEC. REDUCIDA (ha)	SUP. RESUELTA (ha)
4122127	41-009-007-00014-002	101010 OLIVAR-PICUAL	S 429	50,10	1,26	1,26	1,26		1,26			1,26	1,26
4122130	41-009-007-00004-001	101010 OLIVAR-PICUAL	S 429	47,10	4,61	4,61	4,61		4,61			4,61	4,61
4122131	41-009-007-00004-002	101010 OLIVAR-PICUAL	S 429	43,50	1,22	1,22	1,22		1,22			1,22	1,22
1700000004594293	41-009-007-00006-003	101010 OLIVAR-PICUAL	S 429	46,40	1,75	1,75	1,75		1,75			1,75	1,75
1700000004594294	41-009-007-00012-001	101010 OLIVAR-PICUAL	S 429	42,30	0,25	0,25	0,25		0,25			0,25	0,25
1700000004594295	41-009-007-00006-004	101010 OLIVAR-PICUAL	S 429	38,20	1,16	1,16	1,16		1,16			1,16	1,16
1700000004594296	41-009-007-00012-004	101010 OLIVAR-PICUAL	S 429	39,20	0,09	0,09	0,09		0,09			0,09	0,09
1700000004594297	41-009-007-00013-001	101010 OLIVAR-PICUAL	S 429	51,10	2,13	2,13	2,13		2,13			2,13	2,13

**INCIDENCIAS****INCIDENCIA DESCRIPCIÓN**

- 100402 Recinto solicitado no forma parte de ningún organismo de control autorizado para la producción ecológica en Andalucía o fecha de inscripción posterior al plazo establecido ( Anexo I. Criterios de Subvencionabilidad. Orden 28 de marzo de 2023 ).  
Ref:1700000004595893 Recinto:41-009-007-00006-00002 Cultivo:113000 OTROS FRUTALES-SIN VARIEDAD Secano
- 100424 Solicita recinto que no está comprometido para la operación.  
Ref:1700000004595893 Recinto:41-009-007-00006-00002 Cultivo:113000 OTROS FRUTALES-SIN VARIEDAD Secano

(1) Superficie declarada admisible ajustada con la superficie comprometida.  
(2) Factor de penalización valorando el alcance para el tipo de compromiso.

Puede verificar la integridad de una copia de este documento mediante la lectura del código QR adjunto o mediante el acceso a la dirección <https://ws050.juntadeandalucia.es/verificarFirma> indicando el código de VERIFICACIÓN

FIRMADO POR

RAQUEL MARIA ESPIN CRESPO

18/12/2024

VERIFICACIÓN

Pk2jmUCNT2ZVULXR6LZ4ED5BQV9F2A

PÁG. 1644/2017





**APELLIDOS Y NOMBRE / RAZÓN SOCIAL**

PEREZ PEREZ LUIS MANUEL

**NIF**

\*\*\*\*0961\*

**EXPEDIENTE**

1265812

**ANUALIDAD DE PAGO**

1ª

**IMPORTES POR ANUALIDAD**

	2023	2024	2025	2026	2027
IMPORTE MÁXIMO SUBVENCIONABLE	0,00 €	0,00 €	0,00 €	0,00 €	0,00 €
IMPORTE MEDIO DE TRANSFERENCIA (€/ha)	0,00 €	0,00 €	0,00 €	0,00 €	0,00 €

**RESUMEN DE UNIDADES**

Cód	GRUPO DE PAGO	Sup. Dec. Admisible (ha)	Sup. Comprometida (ha)	Sup. ajustada compromiso (1) (ha)	% sobredec.	Sup. Resuelta (ha)	Importe Declarado	Importe Topado	Importe Resuelto	Importe tras sobredec.
434	HERBÁCEOS NO ELEGIBLES	0,05		0,05	0,00	0,05	0,00	0,00	0,00	0,00
<b>TOTAL</b>		0,05	0,05	0,05		0,05	0,00	0,00	0,00	0,00

**APLICACIÓN DE REDUCCIONES Y PENALIZACIONES**

GRUPO DE PAGO	Importe Calculado	Importe prerreduc.	Criterios de subvencionabilidad y compromisos	Presentación tardía	Omisión declaración	Condicionalidad	IMPORTE (Euros) RESUELTO
HERBÁCEOS NO ELEGIBLES	0,00	0,00	0,00	0,00	0,00	0,00	0,00
<b>TOTAL</b>	0,00	0,00					0,00

**RECINTOS RESUELTOS**

REE.	REFERENCIA SIGPAC	CULTIVO	DESCRIPCIÓN CULTIVO	S/R G.PAGO	PEND. MEDIA (%)	SUP. DEC. ADMISIBLE (ha)	SUP. COMPROM. (ha)	SUP. AJUSTADA COMPROM. (1) (ha)	SUP. CONV. SIGPAC (ha)	SUP. CERTIF. (ha)	SUP. CAMPO (ha)	SUP. CAMPO DETER. CULT. DECLARADO (ha)	SUP. DEC. REDUCIDA (ha)	SUP. RESUELTA (ha)
-1062571	41-024-006-00054-027	20000	BARBECHO TRADICIONAL-SIN VARIEDAD	R	434	2,20	0,05	0,05	0,05	0,05			0,05	0,05

**INCIDENCIAS****INCIDENCIA DESCRIPCIÓN**

- 100400 Recinto con cultivo, variedad, régimen de explotación o uso Sigpac no compatible con la operación solicitada ( Anexo IV.I Cultivos y variedades elegibles para las Intervenciones. Orden de 28 de marzo de 2023 ).  
 Ref:5265913 Recinto:41-024-006-00054-00022 Cultivo:919000 PITAYA-SIN VARIEDAD Regadío Uso:IV  
 Ref:5265910 Recinto:41-024-006-00054-00023 Cultivo:919000 PITAYA-SIN VARIEDAD Secano Uso:FY  
 Ref:-1138675 Recinto:41-024-006-00054-00025 Cultivo:919000 PITAYA-SIN VARIEDAD Secano Uso:FY  
 Ref:-1403219 Recinto:41-024-006-00054-00028 Cultivo:226000 OPUNTIA-SIN VARIEDAD Regadío Uso:FY  
 Ref:-1403218 Recinto:41-024-006-00054-00029 Cultivo:226000 OPUNTIA-SIN VARIEDAD Regadío Uso:FY
- 100402 Recinto solicitado no forma parte de ningún organismo de control autorizado para la producción ecológica en Andalucía o fecha de inscripción posterior al plazo establecido ( Anexo I. Criterios de Subvencionabilidad. Orden 28 de marzo de 2023 ).  
 Ref:-1394439 Recinto:41-024-006-00054-00016 Cultivo:101218 OLIVAR-MANZANILLA DE SEVILLA Regadío  
 Ref:-1394440 Recinto:41-024-006-00054-00018 Cultivo:101218 OLIVAR-MANZANILLA DE SEVILLA Regadío  
 Ref:-1394441 Recinto:41-024-006-00055-00002 Cultivo:101218 OLIVAR-MANZANILLA DE SEVILLA Secano
- 100424 Solicita recinto que no está comprometido para la operación.  
 Ref:5265909 Recinto:41-024-006-00054-00005 Cultivo:101218 OLIVAR-MANZANILLA DE SEVILLA Regadío  
 Ref:-1394439 Recinto:41-024-006-00054-00016 Cultivo:101218 OLIVAR-MANZANILLA DE SEVILLA Regadío  
 Ref:-1394440 Recinto:41-024-006-00054-00018 Cultivo:101218 OLIVAR-MANZANILLA DE SEVILLA Regadío  
 Ref:5265913 Recinto:41-024-006-00054-00022 Cultivo:919000 PITAYA-SIN VARIEDAD Regadío  
 Ref:5265910 Recinto:41-024-006-00054-00023 Cultivo:919000 PITAYA-SIN VARIEDAD Secano  
 Ref:-1138675 Recinto:41-024-006-00054-00025 Cultivo:919000 PITAYA-SIN VARIEDAD Secano  
 Ref:-1403219 Recinto:41-024-006-00054-00028 Cultivo:226000 OPUNTIA-SIN VARIEDAD Regadío  
 Ref:-1403218 Recinto:41-024-006-00054-00029 Cultivo:226000 OPUNTIA-SIN VARIEDAD Regadío  
 Ref:-1394441 Recinto:41-024-006-00055-00002 Cultivo:101218 OLIVAR-MANZANILLA DE SEVILLA Secano

(1) Superficie declarada admisible ajustada con la superficie comprometida.  
(2) Factor de penalización valorando el alcance para el tipo de compromiso.Puede verificar la integridad de una copia de este documento mediante la lectura del código QR adjunto o mediante el acceso a la dirección <https://ws050.juntadeandalucia.es/verificarFirma> indicando el código de VERIFICACIÓN

FIRMADO POR

RAQUEL MARIA ESPIN CRESPO

18/12/2024

VERIFICACIÓN

Pk2jmUCNT2ZVULXR6LZ4ED5BQV9F2A

PÁG. 1645/2017



**APELLIDOS Y NOMBRE / RAZÓN SOCIAL**

PEREZ PEREZ MANUEL

**NIF**  
\*\*\*5434\***EXPEDIENTE**  
1026145**ANUALIDAD DE PAGO**  
1ª**IMPORTES POR ANUALIDAD**

	2023	2024	2025	2026	2027
<b>IMPORTE MÁXIMO SUBVENCIONABLE</b>	1.115,55 €	1.115,55 €	1.115,55 €	1.115,55 €	1.115,55 €
<b>IMPORTE MEDIO DE TRANSFERENCIA (€/ha)</b>	247,90 €	247,90 €	247,90 €	247,90 €	247,90 €

**RESUMEN DE UNIDADES**

Cód	GRUPO DE PAGO	Sup. Dec. Admisible (ha)	Sup. Comprometida (ha)	Sup. ajustada compromiso (1) (ha)	% sobredec.	Sup. Resuelta (ha)	Importe Declarado	Importe Topado	Importe Resuelto	Importe tras sobredec.
429	OLIVAR	4,50		4,50	0,00	4,50	1.115,55	1.115,55	1.115,55	1.115,55
<b>TOTAL</b>		4,50	4,50	4,50		4,50	1.115,55	1.115,55	1.115,55	1.115,55

**APLICACIÓN DE REDUCCIONES Y PENALIZACIONES**

GRUPO DE PAGO	Importe Calculado	Importe prereduc.	Criterios de subvencionabilidad y compromisos	Presentación tardía	Omisión declaración	Condicionalidad	IMPORTE (Euros) RESUELTO
OLIVAR	1.115,55	1.115,55	0,00	0,00	0,00	0,00	1.115,55
<b>TOTAL</b>	1.115,55	1.115,55					1.115,55

**RESUMEN DE PAGOS****IMPORTE ( Euros )**

	RESUELTO	FEADER	MAPA	CAPADR
OLIVAR - Pago realizado	1.115,55 €	948,22 €	109,44 €	57,89 €

**RECINTOS RESUELTOS**

REF.	REFERENCIA SIGPAC	CULTIVO	DESCRIPCIÓN CULTIVO	S/R G.PAGO	PEND. MEDIA (%)	SUP. DEC. ADMISIBLE (ha)	SUP. COMPROM. (ha)	SUP. AJUSTADA COMPR.(1) (ha)	SUP. CONY. SIGPAC (ha)	SUP. CERTIE (ha)	SUP. CAMPO (ha)	SUP. CAMPO DETER. CULT. DECLARADO (ha)	SUP. DEC. REDUCIDA (ha)	SUP. RESUELTA (ha)
1700000005469257	41-041-003-00179-002	101138	OLIVAR-HOJIBLANCA	S 429	4,20	1,12	1,12	1,12	1,12	1,12			1,12	1,12
1700000005469258	41-054-005-00151-001	101138	OLIVAR-HOJIBLANCA	S 429	3,90	1,57	1,57	1,57	1,57	1,57			1,57	1,57
1700000005469259	41-054-005-00152-001	101138	OLIVAR-HOJIBLANCA	S 429	3,50	1,81	1,81	1,81	1,81	1,81			1,81	1,81

(1) Superficie declarada admisible ajustada con la superficie comprometida.  
(2) Factor de penalización valorando el alcance para el tipo de compromiso.Puede verificar la integridad de una copia de este documento mediante la lectura del código QR adjunto o mediante el acceso a la dirección <https://ws050.juntadeandalucia.es/verificarFirma> indicando el código de VERIFICACIÓN

FIRMADO POR

RAQUEL MARIA ESPIN CRESPO

18/12/2024

VERIFICACIÓN

Pk2jmUCNT2ZVULXR6LZ4ED5BQV9F2A

PÁG. 1646/2017



**APELLIDOS Y NOMBRE / RAZÓN SOCIAL**

PEREZ VALENCIA JUAN ANTONIO

**NIF**

\*\*\*9086\*

**EXPEDIENTE**

1192404

**ANUALIDAD DE PAGO**

1ª

**IMPORTES POR ANUALIDAD**

	2023	2024	2025	2026	2027
<b>IMPORTE MÁXIMO SUBVENCIONABLE</b>	255,34 €	255,34 €	255,34 €	255,34 €	255,34 €
<b>IMPORTE MEDIO DE TRANSFERENCIA (€/ha)</b>	247,90 €	247,90 €	247,90 €	247,90 €	247,90 €

**RESUMEN DE UNIDADES**

Cód	GRUPO DE PAGO	Sup. Dec. Admisible (ha)	Sup. Comprometida (ha)	Sup. ajustada compromiso (1) (ha)	% sobredec.	Sup. Resuelta (ha)	Importe Declarado	Importe Topado	Importe Resuelto	Importe tras sobredec.
429	OLIVAR	1,03		1,03	0,00	1,03	255,34	255,34	255,34	255,34
<b>TOTAL</b>		1,03	1,03	1,03		1,03	255,34	255,34	255,34	255,34

**APLICACIÓN DE REDUCCIONES Y PENALIZACIONES**

GRUPO DE PAGO	Importe Calculado	Importe prereduc.	Criterios de subvencionabilidad y compromisos	Presentación tardía	Omisión declaración	Condicionalidad	IMPORTE (Euros) RESUELTO
OLIVAR	255,34	255,34	0,00	0,00	0,00	0,00	255,34
<b>TOTAL</b>	255,34	255,34					255,34

**RESUMEN DE PAGOS****IMPORTE ( Euros )**

	RESUELTO	FEADER	MAPA	CAPADR
OLIVAR - Pago realizado	255,34 €	217,04 €	25,05 €	13,25 €

**RECINTOS RESUELTOS**

REF.	REFERENCIA SIGPAC	CULTIVO	DESCRIPCIÓN CULTIVO	S/R G.PAGO	PEND. MEDIA (%)	SUP. DEC. ADMISIBLE (ha)	SUP. COMPROM. (ha)	SUP. AJUSTADA COMPR.(1) (ha)	SUP. CONY. SIGPAC (ha)	SUP. CERTIE (ha)	SUP. CAMPO (ha)	SUP. CAMPO DETER. CULT. DECLARADO (ha)	SUP. DEC. REDUCIDA (ha)	SUP. RESUELTA (ha)
1700000006167591	41-033-035-00154-003	101195	OLIVAR-LECHIN DE SEVILLA	S 429	22,70	1,03	1,03	1,03		1,03			1,03	1,03

(1) Superficie declarada admisible ajustada con la superficie comprometida.  
(2) Factor de penalización valorando el alcance para el tipo de compromiso.Puede verificar la integridad de una copia de este documento mediante la lectura del código QR adjunto o mediante el acceso a la dirección <https://ws050.juntadeandalucia.es/verificarFirma> indicando el código de VERIFICACIÓN

FIRMADO POR

RAQUEL MARIA ESPIN CRESPO

18/12/2024

VERIFICACIÓN

Pk2jmUCNT2ZVULXR6LZ4ED5BQV9F2A

PÁG. 1647/2017





**APELLIDOS Y NOMBRE / RAZÓN SOCIAL** PEREZ-PALATIN SANTOS ANDRES FRANCISCO  
**NIF** \*\*\*\*1497\*  
**EXPEDIENTE** 1008691  
**ANUALIDAD DE PAGO** 1ª

**IMPORTE POR ANUALIDAD**

	2023	2024	2025	2026	2027
<b>IMPORTE MÁXIMO SUBVENCIONABLE</b>	1.974,97 €	1.974,97 €	1.974,97 €	1.974,97 €	1.974,97 €
<b>IMPORTE MEDIO DE TRANSFERENCIA (€/ha)</b>	231,53 €	231,53 €	231,53 €	231,53 €	231,53 €

**RESUMEN DE UNIDADES**

Cód	GRUPO DE PAGO	Sup. Dec. Admisible (ha)	Sup. Comprometida (ha)	Sup. ajustada compromiso (1) (ha)	% sobredec.	Sup. Resuelta (ha)	Importe Declarado	Importe Topado	Importe Resuelto	Importe tras sobredec.
429	OLIVAR	4,12		4,12	0,00	4,12	1.021,35	1.021,35	1.021,35	1.021,35
432	FRUTALES SECANO	4,41		4,41	0,00	4,41	953,62	953,62	953,62	953,62
<b>TOTAL</b>		8,53	8,53	8,53		8,53	1.974,97	1.974,97	1.974,97	1.974,97

**APLICACIÓN DE REDUCCIONES Y PENALIZACIONES**

GRUPO DE PAGO	Importe Calculado	Importe prereduc.	Criterios de subvencionabilidad y compromisos	Presentación tardía	Omisión declaración	Condicionalidad	IMPORTE (Euros) RESUELTO
FRUTALES SECANO	953,62	953,62	0,00	0,00	0,00	0,00	953,62
OLIVAR	1.021,35	1.021,35	0,00	0,00	0,00	0,00	1.021,35
<b>TOTAL</b>	1.974,97	1.974,97					1.974,97

**RESUMEN DE PAGOS**

	RESUELTO	FEADER	MAPA	CAPADR
FRUTALES SECANO - Pago realizado	953,62 €	810,58 €	93,55 €	49,49 €
OLIVAR - Pago realizado	1.021,35 €	868,15 €	100,19 €	53,01 €
<b>TOTAL</b>	1.974,97 €	1.678,73 €	193,74 €	102,50 €

**RECINTOS RESUELTOS**

REE	REFERENCIA SIGPAC	CULTIVO DESCRIPCIÓN CULTIVO	S/R G.PAGO	PEND. MEDIA (%)	SUP. DEC. ADMISIBLE (ha)	SUP. COMPROM. (ha)	SUP. AJUSTADA COMPROM. (1) (ha)	SUP. CONV. SIGPAC (ha)	SUP. CERTIF. (ha)	SUP. CAMPO (ha)	SUP. CAMPO DETER. CULT. DECLARADO (ha)	SUP. DEC. REDUCIDA (ha)	SUP. RESUELTA (ha)
-16106	41-073-005-00097-004	101195 OLIVAR-LECHIN DE SEVILLA	S 429	7,10	0,22	0,22	0,22		0,22			0,22	0,22
-16105	41-073-005-00097-003	101195 OLIVAR-LECHIN DE SEVILLA	S 429	13,60	0,06	0,06	0,06		0,06			0,06	0,06
-16075	41-073-005-00097-002	101195 OLIVAR-LECHIN DE SEVILLA	S 429	17,50	1,40	1,40	1,40		1,40			1,40	1,40
1700000002762151	41-073-005-00109-004	101195 OLIVAR-LECHIN DE SEVILLA	S 429	36,80	0,04	0,04	0,04		0,04			0,04	0,04
1700000002762152	41-073-005-00109-013	101195 OLIVAR-LECHIN DE SEVILLA	S 429	44,10	0,58	0,58	0,58		0,58			0,58	0,58
1700000002762153	41-073-005-00109-027	101195 OLIVAR-LECHIN DE SEVILLA	S 429	46,50	0,01	0,01	0,01		0,01			0,01	0,01
1700000002762155	41-073-005-00158-002	101195 OLIVAR-LECHIN DE SEVILLA	S 429	35,30	0,08	0,08	0,08		0,08			0,08	0,08
1700000002762157	41-073-005-00159-002	101195 OLIVAR-LECHIN DE SEVILLA	S 429	24,20	0,23	0,23	0,23		0,23			0,23	0,23
1700000002762159	41-073-005-00159-003	101195 OLIVAR-LECHIN DE SEVILLA	S 429	37,10	0,04	0,04	0,04		0,04			0,04	0,04
1700000002762160	41-073-005-00155-002	101195 OLIVAR-LECHIN DE SEVILLA	S 429	17,60	0,43	0,43	0,43		0,43			0,43	0,43
1700000002762169	41-073-005-00160-002	101195 OLIVAR-LECHIN DE SEVILLA	S 429	17,10	0,80	0,80	0,80		0,80			0,80	0,80
1700000002762172	41-073-005-00109-014	101195 OLIVAR-LECHIN DE SEVILLA	S 429	21,60	0,23	0,23	0,23		0,23			0,23	0,23
1700000002762176	41-073-005-00109-007	104024 ALMENDROS-MARCONA	S 432	37,90	4,05	4,05	4,05		4,05			4,05	4,05
1700000002762177	41-073-005-00109-008	104024 ALMENDROS-MARCONA	S 432	34,70	0,15	0,15	0,15		0,15			0,15	0,15
1700000002762178	41-073-005-00109-031	104024 ALMENDROS-MARCONA	S 432	32,40	0,13	0,13	0,13		0,13			0,13	0,13
1700000002762179	41-073-005-00109-034	104024 ALMENDROS-MARCONA	S 432	42,40	0,08	0,08	0,08		0,08			0,08	0,08

(1) Superficie declarada admisible ajustada con la superficie comprometida.  
(2) Factor de penalización valorando el alcance para el tipo de compromiso.

Puede verificar la integridad de una copia de este documento mediante la lectura del código QR adjunto o mediante el acceso a la dirección <https://ws050.juntadeandalucia.es/verificarFirma> indicando el código de VERIFICACIÓN

FIRMADO POR

RAQUEL MARIA ESPIN CRESPO

18/12/2024

VERIFICACIÓN

Pk2jmUCNT2ZVULXR6LZ4ED5BQV9F2A

PÁG. 1648/2017



**APELLIDOS Y NOMBRE / RAZÓN SOCIAL**

PERUCHENA OVELAR MARIA DEL AMPARO

**NIF**

\*\*\*9377\*

**EXPEDIENTE**

1254358

**ANUALIDAD DE PAGO**

1ª

**IMPORTES POR ANUALIDAD**

	2023	2024	2025	2026	2027
IMPORTE MÁXIMO SUBVENCIONABLE	2.873,16 €	2.873,16 €	2.873,16 €	2.873,16 €	2.873,16 €
IMPORTE MEDIO DE TRANSFERENCIA (€/ha)	247,90 €	247,90 €	247,90 €	247,90 €	247,90 €

**RESUMEN DE UNIDADES**

Cód	GRUPO DE PAGO	Sup. Dec. Admisible (ha)	Sup. Comprometida (ha)	Sup. ajustada compromiso (1) (ha)	% sobredec.	Sup. Resuelta (ha)	Importe Declarado	Importe Topado	Importe Resuelto	Importe tras sobredec.
429	OLIVAR	11,59		11,59	0,00	11,59	2.873,16	2.873,16	2.873,16	2.873,16
<b>TOTAL</b>		11,59	11,59	11,59		11,59	2.873,16	2.873,16	2.873,16	2.873,16

**APLICACIÓN DE REDUCCIONES Y PENALIZACIONES**

GRUPO DE PAGO	Importe Calculado	Importe prereduc.	Criterios de subvencionabilidad y compromisos	Presentación tardía	Omisión declaración	Condicionalidad	IMPORTE (Euros) RESUELTO
OLIVAR	2.873,16	2.873,16	0,00	0,00	0,00	0,00	2.873,16
<b>TOTAL</b>	2.873,16	2.873,16					2.873,16

**RESUMEN DE PAGOS****IMPORTE ( Euros )**

	RESUELTO	FEADER	MAPA	CAPADR
OLIVAR - Pago realizado	2.873,16 €	2.442,19 €	281,86 €	149,11 €

**RECINTOS RESUELTOS**

REF.	REFERENCIA SIGPAC	CULTIVO	DESCRIPCIÓN CULTIVO	S/R G.PAGO	PEND. MEDIA (%)	SUP. DEC. ADMISIBLE (ha)	SUP. COMPROM. (ha)	SUP. AJUSTADA COMPR.(1) (ha)	SUP. CONY. SIGPAC (ha)	SUP. CERTIE (ha)	SUP. CAMPO (ha)	SUP. CAMPO DETER. CULT. DECLARADO (ha)	SUP. DEC. REDUCIDA (ha)	SUP. RESUELTA (ha)
1700000006271395	41-032-006-00014-015	101268	OLIVAR-PICO LIMON	S 429	20,50	0,12	0,12	0,12		0,12			0,12	0,12
1700000006271396	41-032-006-00014-007	101268	OLIVAR-PICO LIMON	S 429	17,70	2,42	2,42	2,42		2,43			2,42	2,42
1700000006271397	41-032-006-00014-016	101268	OLIVAR-PICO LIMON	S 429	3,70	0,04	0,04	0,04		0,04			0,04	0,04
1700000006271398	41-032-006-00014-009	101268	OLIVAR-PICO LIMON	S 429	13,20	0,07	0,07	0,07		0,07			0,07	0,07
1700000006271399	41-032-006-00014-021	101268	OLIVAR-PICO LIMON	S 429	15,90	2,24	2,24	2,24		2,24			2,24	2,24
1700000006271400	41-032-006-00014-022	101268	OLIVAR-PICO LIMON	S 429	11,30	6,70	6,70	6,70		6,70			6,70	6,70

(1) Superficie declarada admisible ajustada con la superficie comprometida.  
(2) Factor de penalización valorando el alcance para el tipo de compromiso.Puede verificar la integridad de una copia de este documento mediante la lectura del código QR adjunto o mediante el acceso a la dirección <https://ws050.juntadeandalucia.es/verificarFirma> indicando el código de VERIFICACIÓN

FIRMADO POR

RAQUEL MARIA ESPIN CRESPO

18/12/2024

VERIFICACIÓN

Pk2jmUCNT2ZVULXR6LZ4ED5BQV9F2A

PÁG. 1649/2017



**INCIDENCIAS****INCIDENCIA DESCRIPCIÓN**

224	<p>La superficie de cruce total de productos de la agrupación Pastos permanentes sobre un mismo recinto en una misma solicitud, no puede superar la superficie total admisible de pastos.</p> <p>Ref:170000006271378 Recinto:41-032-006-00014-00030 Cultivo:62000 PASTOS PERMANENTES DE 5 O MAS AÑOS-SIN VARIEDAD Secano Superficie admisible de pastos del recinto según SIGPAC.:3 Suma de superficies de cruce netas declaradas para este recinto por el solicitante.:4 Exceso de superficie (Hectáreas):0,01</p> <p>Ref:170000006271385 Recinto:41-032-006-00014-00030 Cultivo:62000 PASTOS PERMANENTES DE 5 O MAS AÑOS-SIN VARIEDAD Regadío Superficie admisible de pastos del recinto según SIGPAC.:3 Suma de superficies de cruce netas declaradas para este recinto por el solicitante.:4 Exceso de superficie (Hectáreas):0,01</p>
100424	<p>Solicita recinto que no está comprometido para la operación.</p> <p>Ref:170000006271388 Recinto:41-032-006-00014-00002 Cultivo:62000 PASTOS PERMANENTES DE 5 O MAS AÑOS-SIN VARIEDAD Secano</p> <p>Ref:170000006271389 Recinto:41-032-006-00014-00002 Cultivo:62000 PASTOS PERMANENTES DE 5 O MAS AÑOS-SIN VARIEDAD Secano</p> <p>Ref:170000006271401 Recinto:41-032-006-00014-00003 Cultivo:62000 PASTOS PERMANENTES DE 5 O MAS AÑOS-SIN VARIEDAD Secano</p> <p>Ref:170000006271402 Recinto:41-032-006-00014-00005 Cultivo:62000 PASTOS PERMANENTES DE 5 O MAS AÑOS-SIN VARIEDAD Secano</p> <p>Ref:170000006271381 Recinto:41-032-006-00014-00010 Cultivo:62000 PASTOS PERMANENTES DE 5 O MAS AÑOS-SIN VARIEDAD Secano</p> <p>Ref:170000006271383 Recinto:41-032-006-00014-00010 Cultivo:62000 PASTOS PERMANENTES DE 5 O MAS AÑOS-SIN VARIEDAD Regadío</p> <p>Ref:170000006271394 Recinto:41-032-006-00014-00010 Cultivo:62000 PASTOS PERMANENTES DE 5 O MAS AÑOS-SIN VARIEDAD Secano</p> <p>Ref:170000006271379 Recinto:41-032-006-00014-00013 Cultivo:62000 PASTOS PERMANENTES DE 5 O MAS AÑOS-SIN VARIEDAD Secano</p> <p>Ref:170000006271386 Recinto:41-032-006-00014-00023 Cultivo:62000 PASTOS PERMANENTES DE 5 O MAS AÑOS-SIN VARIEDAD Regadío</p> <p>Ref:170000006271391 Recinto:41-032-006-00014-00023 Cultivo:62000 PASTOS PERMANENTES DE 5 O MAS AÑOS-SIN VARIEDAD Regadío</p> <p>Ref:170000006271392 Recinto:41-032-006-00014-00023 Cultivo:62000 PASTOS PERMANENTES DE 5 O MAS AÑOS-SIN VARIEDAD Secano</p> <p>Ref:170000006271380 Recinto:41-032-006-00014-00024 Cultivo:62000 PASTOS PERMANENTES DE 5 O MAS AÑOS-SIN VARIEDAD Regadío</p> <p>Ref:170000006271390 Recinto:41-032-006-00014-00024 Cultivo:62000 PASTOS PERMANENTES DE 5 O MAS AÑOS-SIN VARIEDAD Secano</p> <p>Ref:170000006271387 Recinto:41-032-006-00014-00026 Cultivo:62000 PASTOS PERMANENTES DE 5 O MAS AÑOS-SIN VARIEDAD Regadío</p> <p>Ref:170000006271393 Recinto:41-032-006-00014-00026 Cultivo:62000 PASTOS PERMANENTES DE 5 O MAS AÑOS-SIN VARIEDAD Secano</p> <p>Ref:170000006271377 Recinto:41-032-006-00014-00029 Cultivo:62000 PASTOS PERMANENTES DE 5 O MAS AÑOS-SIN VARIEDAD Secano</p> <p>Ref:170000006271384 Recinto:41-032-006-00014-00029 Cultivo:62000 PASTOS PERMANENTES DE 5 O MAS AÑOS-SIN VARIEDAD Regadío</p> <p>Ref:170000006271378 Recinto:41-032-006-00014-00030 Cultivo:62000 PASTOS PERMANENTES DE 5 O MAS AÑOS-SIN VARIEDAD Secano</p> <p>Ref:170000006271385 Recinto:41-032-006-00014-00030 Cultivo:62000 PASTOS PERMANENTES DE 5 O MAS AÑOS-SIN VARIEDAD Regadío</p>

(1) Superficie declarada admisible ajustada con la superficie comprometida.  
(2) Factor de penalización valorando el alcance para el tipo de compromiso.

Puede verificar la integridad de una copia de este documento mediante la lectura del código QR adjunto o mediante el acceso a la dirección <https://ws050.juntadeandalucia.es/verificarFirma> indicando el código de VERIFICACIÓN

FIRMADO POR	RAQUEL MARIA ESPIN CRESPO	18/12/2024	
VERIFICACIÓN	Pk2jmUCNT2ZVULXR6LZ4ED5BQV9F2A	PÁG. 1650/2017	

**APELLIDOS Y NOMBRE / RAZÓN SOCIAL**

PERZA ROMERO MARIA DEL ROCIO

NIF  
\*\*\*3410\*EXPEDIENTE  
1025488**ANUALIDAD DE PAGO**

1ª

**IMPORTES POR ANUALIDAD**

	2023	2024	2025	2026	2027
IMPORTE MÁXIMO SUBVENCIONABLE	884,64 €	884,64 €	884,64 €	884,64 €	884,64 €
IMPORTE MEDIO DE TRANSFERENCIA (€/ha)	349,66 €	349,66 €	349,66 €	349,66 €	349,66 €

**RESUMEN DE UNIDADES**

Cód	GRUPO DE PAGO	Sup. Dec. Admisible (ha)	Sup. Comprometida (ha)	Sup. ajustada compromiso (1) (ha)	% sobredec.	Sup. Resuelta (ha)	Importe Declarado	Importe Topado	Importe Resuelto	Importe tras sobredec.
433	FRUTALES REGADÍO	2,53		2,53	0,00	2,53	884,64	884,64	884,64	884,64
<b>TOTAL</b>		2,53	2,53	2,53		2,53	884,64	884,64	884,64	884,64

**APLICACIÓN DE REDUCCIONES Y PENALIZACIONES**

GRUPO DE PAGO	Importe Calculado	Importe prereduc.	Criterios de subvencionabilidad y compromisos	Presentación tardía	Omisión declaración	Condicionalidad	IMPORTE (Euros) RESUELTO
FRUTALES REGADÍO	884,64	884,64	0,00	0,00	0,00	0,00	884,64
<b>TOTAL</b>	884,64	884,64					884,64

**RESUMEN DE PAGOS****IMPORTE ( Euros )**

	RESUELTO	FEADER	MAPA	CAPADR
FRUTALES REGADÍO - Pago realizado	884,64 €	751,94 €	86,78 €	45,92 €

**RECINTOS RESUELTOS**

REF.	REFERENCIA SIGPAC	CULTIVO	DESCRIPCIÓN CULTIVO	S/R G.PAGO	PEND. MEDIA (%)	SUP. DEC. ADMISIBLE (ha)	SUP. COMPROM. (ha)	SUP. AJUSTADA COMPR.(1) (ha)	SUP. CONY. SIGPAC (ha)	SUP. CERTIE (ha)	SUP. CAMPO (ha)	SUP. CAMPO DETER. CULT. DECLARADO (ha)	SUP. DEC. REDUCIDA (ha)	SUP. RESUELTA (ha)
1700000006479918	41-081-025-00012-001	206004	NARANJO-NAVELINA	R	433	1,80	2,53	2,53	2,53	2,53			2,53	2,53

**INCIDENCIAS****INCIDENCIA DESCRIPCIÓN**

100422 Recinto declarado por error para una operación de la 6503, que se ha corregido de oficio desmarcando la operación incorrecta, de acuerdo con la fecha de inscripción del recinto en la producción ecológica.  
Ref:1700000006479918 Recinto:41-081-025-00012-00001 Cultivo:206004 NARANJO-NAVELINA Regadío

(1) Superficie declarada admisible ajustada con la superficie comprometida.  
(2) Factor de penalización valorando el alcance para el tipo de compromiso.

Puede verificar la integridad de una copia de este documento mediante la lectura del código QR adjunto o mediante el acceso a la dirección <https://ws050.juntadeandalucia.es/verificarFirma> indicando el código de VERIFICACIÓN

FIRMADO POR

RAQUEL MARIA ESPIN CRESPO

18/12/2024

VERIFICACIÓN

Pk2jmUCNT2ZVULXR6LZ4ED5BQV9F2A

PÁG. 1651/2017



**APELLIDOS Y NOMBRE / RAZÓN SOCIAL**

PINA DEL PINO ALEJANDRO

**NIF**

\*\*\*2626\*

**EXPEDIENTE**

1221678

**ANUALIDAD DE PAGO**

1ª

**IMPORTE POR ANUALIDAD**

	2023	2024	2025	2026	2027
IMPORTE MÁXIMO SUBVENCIONABLE	9.916,00 €	9.916,00 €	9.916,00 €	9.916,00 €	9.916,00 €
IMPORTE MEDIO DE TRANSFERENCIA (€/ha)	247,90 €	247,90 €	247,90 €	247,90 €	247,90 €

**RESUMEN DE UNIDADES**

Cód	GRUPO DE PAGO	Sup. Dec. Admisible (ha)	Sup. Comprometida (ha)	Sup. ajustada compromiso (1) (ha)	% sobredec.	Sup. Resuelta (ha)	Importe Declarado	Importe Topado	Importe Resuelto	Importe tras sobredec.
429	OLIVAR	41,82		40,00	0,00	40,00	9.916,00	9.916,00	9.916,00	9.916,00
<b>TOTAL</b>		41,82	40,00	40,00		40,00	9.916,00	9.916,00	9.916,00	9.916,00

**APLICACIÓN DE REDUCCIONES Y PENALIZACIONES**

GRUPO DE PAGO	Importe Calculado	Importe prereduc.	Criterios de subvencionabilidad y compromisos	Presentación tardía	Omisión declaración	Condicionalidad	IMPORTE (Euros) RESUELTO
OLIVAR	9.916,00	9.916,00	0,00	0,00	0,00	0,00	9.916,00
<b>TOTAL</b>	9.916,00	9.916,00					9.916,00

**RESUMEN DE PAGOS****IMPORTE ( Euros )**

	RESUELTO	FEADER	MAPA	CAPADR
OLIVAR - Pago realizado	9.916,00 €	8.428,60 €	972,76 €	514,64 €

**RECINTOS RESUELTOS**

REF.	REFERENCIA SIGPAC	CULTIVO DESCRIPCIÓN CULTIVO	S/R G.PAGO	PEND. MEDIA (%)	SUP. DEC. ADMISIBLE (ha)	SUP. COMPROM. (ha)	SUP. AJUSTADA COMPR.(1) (ha)	SUP. CONY. SIGPAC (ha)	SUP. CERTIE (ha)	SUP. CAMPO (ha)	SUP. CAMPO DETER. CULT. DECLARADO (ha)	SUP. DEC. REDUCIDA (ha)	SUP. RESUELTA (ha)
-1334913	41-099-008-06002-031	101195 OLIVAR-LECHIN DE SEVILLA	S 429	15,60	0,70	0,70	0,70	0,70	0,70				0,70
-1334909	41-099-008-06002-015	101195 OLIVAR-LECHIN DE SEVILLA	S 429	9,90	11,59	11,59	11,59	11,59	11,59				11,59
-1334908	41-099-008-06002-014	101195 OLIVAR-LECHIN DE SEVILLA	S 429	12,40	2,02	2,02	2,02	2,02	2,02				2,02
-127152	41-006-001-00434-044	101195 OLIVAR-LECHIN DE SEVILLA	S 429	9,60	0,07	0,07	0,07	0,07	0,07				0,07
170000006698453	41-006-001-00289-001	101195 OLIVAR-LECHIN DE SEVILLA	S 429	17,70	8,81	8,81	8,81	8,81	8,81				8,81
170000006698454	41-006-001-00297-001	101195 OLIVAR-LECHIN DE SEVILLA	S 429	14,30	1,74	1,74	1,74	1,74	1,74				1,74
170000006698460	41-006-001-00297-004	101195 OLIVAR-LECHIN DE SEVILLA	S 429	16,70	1,00	1,00	1,00	1,00	1,00				1,00
170000006698468	41-006-001-00352-003	101195 OLIVAR-LECHIN DE SEVILLA	S 429	4,00	0,17	0,17	0,17	0,17	0,17				0,17
170000006698469	41-006-001-00434-039	101268 OLIVAR-PICO LIMON	S 429	15,70	15,72	15,72	15,72	15,72	18,88				15,72

(1) Superficie declarada admisible ajustada con la superficie comprometida.  
(2) Factor de penalización valorando el alcance para el tipo de compromiso.Puede verificar la integridad de una copia de este documento mediante la lectura del código QR adjunto o mediante el acceso a la dirección <https://ws050.juntadeandalucia.es/verificarFirma> indicando el código de VERIFICACIÓN

FIRMADO POR

RAQUEL MARIA ESPIN CRESPO

18/12/2024

VERIFICACIÓN

Pk2jmUCNT2ZVULXR6LZ4ED5BQV9F2A

PÁG. 1652/2017





**INCIDENCIAS****INCIDENCIA DESCRIPCIÓN**

- 4272 Verifica que las líneas de declaración de las Solicitudes Únicas no tienen solapes con la capa de Retroactividad Gráfica (ambas de la misma campaña) a nivel de expediente/línea de declaración gráfica de la solicitud.  
Ref:170000006702132 Recinto:41-099-008-06001-00006 Cultivo: - Agregado de la referencia del recinto.:0 Zona de la referencia del recinto.:0 Superficie solapada.:0,34 Id. Incid.:101092033
- 100407 Explotación solicitada no forma parte de ningún organismo de control autorizado para la producción ecológica en Andalucía o fecha de inscripción posterior al plazo establecido ( Anexo I. Criterios de Subvencionabilidad. Orden 28 de marzo de 2023 ).  
Explotación:ES410060000029 Especie:PORCINO  
Explotación:ES410330000952 Especie:OVINA
- 100424 Solicita recinto que no está comprometido para la operación.  
Ref:4166379 Recinto:41-006-001-00434-00034 Cultivo:62000 PASTOS PERMANENTES DE 5 O MAS AÑOS-SIN VARIEDAD Secano  
Ref:4166380 Recinto:41-006-001-00434-00042 Cultivo:62000 PASTOS PERMANENTES DE 5 O MAS AÑOS-SIN VARIEDAD Secano  
Ref:-1334905 Recinto:41-006-001-06001-00001 Cultivo:62000 PASTOS PERMANENTES DE 5 O MAS AÑOS-SIN VARIEDAD Secano  
Ref:170000006702132 Recinto:41-099-008-06001-00006 Cultivo:62000 PASTOS PERMANENTES DE 5 O MAS AÑOS-SIN VARIEDAD Secano  
Ref:5123856 Recinto:41-099-008-06001-00007 Cultivo:62000 PASTOS PERMANENTES DE 5 O MAS AÑOS-SIN VARIEDAD Secano  
Ref:-1334910 Recinto:41-099-008-06002-00017 Cultivo:62000 PASTOS PERMANENTES DE 5 O MAS AÑOS-SIN VARIEDAD Secano  
Ref:-1334911 Recinto:41-099-008-06002-00018 Cultivo:62000 PASTOS PERMANENTES DE 5 O MAS AÑOS-SIN VARIEDAD Secano  
Ref:-1334912 Recinto:41-099-008-06002-00019 Cultivo:62000 PASTOS PERMANENTES DE 5 O MAS AÑOS-SIN VARIEDAD Secano  
Ref:-1334915 Recinto:41-099-008-06002-00037 Cultivo:62000 PASTOS PERMANENTES DE 5 O MAS AÑOS-SIN VARIEDAD Secano
- 100427 Recinto no admisible por estar asociado a una explotación intensiva en SIGGAN o que no pertenece al titular del expediente ( Artículo 10 de la Orden de 28 de marzo de 2023 ).  
Ref:-1334905 Recinto:41-006-001-06001-00001 Cultivo:62000 PASTOS PERMANENTES DE 5 O MAS AÑOS-SIN VARIEDAD Secano Explotación:ES410990000127

(1) Superficie declarada admisible ajustada con la superficie comprometida.  
(2) Factor de penalización valorando el alcance para el tipo de compromiso.

Puede verificar la integridad de una copia de este documento mediante la lectura del código QR adjunto o mediante el acceso a la dirección <https://ws050.juntadeandalucia.es/verificarFirma> indicando el código de VERIFICACIÓN

FIRMADO POR	RAQUEL MARIA ESPIN CRESPO	18/12/2024	
VERIFICACIÓN	Pk2jmUCNT2ZVULXR6LZ4ED5BQV9F2A	PÁG. 1653/2017	

**APELLIDOS Y NOMBRE / RAZÓN SOCIAL**

PINEDA CASTELLANO JOSE

**NIF**

\*\*\*9347\*

**EXPEDIENTE**

1183698

**ANUALIDAD DE PAGO**

1ª

**IMPORTES POR ANUALIDAD**

	2023	2024	2025	2026	2027
IMPORTE MÁXIMO SUBVENCIONABLE	4.658,04 €	4.658,04 €	4.658,04 €	4.658,04 €	4.658,04 €
IMPORTE MEDIO DE TRANSFERENCIA (€/ha)	247,90 €	247,90 €	247,90 €	247,90 €	247,90 €

**RESUMEN DE UNIDADES**

Cód	GRUPO DE PAGO	Sup. Dec. Admisible (ha)	Sup. Comprometida (ha)	Sup. ajustada compromiso (1) (ha)	% sobredec.	Sup. Resuelta (ha)	Importe Declarado	Importe Topado	Importe Resuelto	Importe tras sobredec.
429	OLIVAR	18,79		18,79	0,00	18,79	4.658,04	4.658,04	4.658,04	4.658,04
<b>TOTAL</b>		18,79	18,79	18,79		18,79	4.658,04	4.658,04	4.658,04	4.658,04

**APLICACIÓN DE REDUCCIONES Y PENALIZACIONES**

GRUPO DE PAGO	Importe Calculado	Importe prereduc.	Criterios de subvencionabilidad y compromisos	Presentación tardía	Omisión declaración	Condicionalidad	IMPORTE (Euros) RESUELTO
OLIVAR	4.658,04	4.658,04	0,00	0,00	0,00	0,00	4.658,04
<b>TOTAL</b>	4.658,04	4.658,04					4.658,04

**RESUMEN DE PAGOS****IMPORTE ( Euros )**

	RESUELTO	FEADER	MAPA	CAPADR
OLIVAR - Pago realizado	4.658,04 €	3.959,33 €	456,95 €	241,76 €

**RECINTOS RESUELTOS**

REF.	REFERENCIA SIGPAC	CULTIVO	DESCRIPCIÓN CULTIVO	S/R G.PAGO	PEND. MEDIA (%)	SUP. DEC. ADMISIBLE (ha)	SUP. COMPROM. (ha)	SUP. AJUSTADA COMPR.(1) (ha)	SUP. CONY. SIGPAC (ha)	SUP. CERTIE (ha)	SUP. CAMPO (ha)	SUP. CAMPO DETER. CULT. DECLARADO (ha)	SUP. DEC. REDUCIDA (ha)	SUP. RESUELTA (ha)
1700000006449877	29-035-001-00002-003	101138	OLIVAR-HOJIBLANCA	S	429	24,00	4,64	4,64	4,64	4,64			4,64	4,64
1700000006449879	29-035-001-00039-001	101138	OLIVAR-HOJIBLANCA	S	429	26,20	2,94	2,94	2,94	2,94			2,94	2,94
1700000006449882	41-008-002-00103-009	101138	OLIVAR-HOJIBLANCA	S	429	27,70	11,21	11,21	11,21	11,21			11,21	11,21

(1) Superficie declarada admisible ajustada con la superficie comprometida.  
(2) Factor de penalización valorando el alcance para el tipo de compromiso.Puede verificar la integridad de una copia de este documento mediante la lectura del código QR adjunto o mediante el acceso a la dirección <https://ws050.juntadeandalucia.es/verificarFirma> indicando el código de VERIFICACIÓN

FIRMADO POR

RAQUEL MARIA ESPIN CRESPO

18/12/2024

VERIFICACIÓN

Pk2jmUCNT2ZVULXR6LZ4ED5BQV9F2A

PÁG. 1654/2017



**APELLIDOS Y NOMBRE / RAZÓN SOCIAL**

PIÑA DELGADO JOSE LUIS

**NIF**

\*\*\*7302\*

**EXPEDIENTE**

1175102

**ANUALIDAD DE PAGO**

1ª

**IMPORTES POR ANUALIDAD**

	2023	2024	2025	2026	2027
<b>IMPORTE MÁXIMO SUBVENCIONABLE</b>	4.276,34 €	4.276,34 €	4.276,34 €	4.276,34 €	4.276,34 €
<b>IMPORTE MEDIO DE TRANSFERENCIA (€/ha)</b>	349,66 €	349,66 €	349,66 €	349,66 €	349,66 €

**RESUMEN DE UNIDADES**

Cód	GRUPO DE PAGO	Sup. Dec. Admisible (ha)	Sup. Comprometida (ha)	Sup. ajustada compromiso (1) (ha)	% sobredec.	Sup. Resuelta (ha)	Importe Declarado	Importe Topado	Importe Resuelto	Importe tras sobredec.
433	FRUTALES REGADÍO	12,26		12,23	0,00	12,23	4.276,34	4.276,34	4.276,34	4.276,34
<b>TOTAL</b>		12,26	12,23	12,23		12,23	4.276,34	4.276,34	4.276,34	4.276,34

**APLICACIÓN DE REDUCCIONES Y PENALIZACIONES**

GRUPO DE PAGO	Importe Calculado	Importe prereduc.	Criterios de subvencionabilidad y compromisos	Presentación tardía	Omisión declaración	Condicionalidad	IMPORTE (Euros) RESUELTO
FRUTALES REGADÍO	4.276,34	4.276,34	0,00	0,00	0,00	0,00	4.276,34
<b>TOTAL</b>	4.276,34	4.276,34					4.276,34

**RESUMEN DE PAGOS**

	IMPORTE ( Euros )			
	RESUELTO	FEADER	MAPA	CAPADR
FRUTALES REGADÍO - Pago realizado	4.276,34 €	3.634,89 €	419,51 €	221,94 €

**RECINTOS RESUELTOS**

REF.	REFERENCIA SIGPAC	CULTIVO DESCRIPCIÓN CULTIVO	S/R G.PAGO	PEND. MEDIA (%)	SUP. DEC. ADMISIBLE (ha)	SUP. COMPROM. (ha)	SUP. AJUSTADA COMPR.(1) (ha)	SUP. CONY. SIGPAC (ha)	SUP. CERTIE (ha)	SUP. CAMPO (ha)	SUP. CAMPO DETER. CULT. DECLARADO (ha)	SUP. DEC. REDUCIDA (ha)	SUP. RESUELTA (ha)
1700000004524140	41-039-060-00017-002	104037 ALMENDROS-SOLETA	R 433	7,90	5,23	5,20	5,20		5,23			5,20	5,20
1700000004524141	41-039-060-00024-003	104057 ALMENDROS-AVIJOR	R 433	1,60	4,69	4,69	4,69		4,69			4,69	4,69
1700000004524143	41-039-060-00021-001	104057 ALMENDROS-AVIJOR	R 433	1,90	2,34	2,34	2,34		2,34			2,34	2,34

**INCIDENCIAS****INCIDENCIA DESCRIPCIÓN**

4272 Verifica que las líneas de declaración de las Solicitudes Únicas no tienen solapes con la capa de Retroactividad Gráfica (ambas de la misma campaña) a nivel de expediente/línea de declaración gráfica de la solicitud.  
Ref:1700000004524140 Recinto:41-039-060-00017-00002 Cultivo: - Agregado de la referencia del recinto.:0 Zona de la referencia del recinto.:0 Superficie solapada.:0,03 Id. Incid.:101087774

(1) Superficie declarada admisible ajustada con la superficie comprometida.  
(2) Factor de penalización valorando el alcance para el tipo de compromiso.

Puede verificar la integridad de una copia de este documento mediante la lectura del código QR adjunto o mediante el acceso a la dirección <https://ws050.juntadeandalucia.es/verificarFirma> indicando el código de VERIFICACIÓN

FIRMADO POR

RAQUEL MARIA ESPIN CRESPO

18/12/2024

VERIFICACIÓN

Pk2jmUCNT2ZVULXR6LZ4ED5BQV9F2A

PÁG. 1655/2017



**APELLIDOS Y NOMBRE / RAZÓN SOCIAL**

PIÑERO CANTERO JESUS JOAQUIN

**NIF**

\*\*\*8039\*

**EXPEDIENTE**

1206734

**ANUALIDAD DE PAGO**

1ª

**IMPORTES POR ANUALIDAD**

	2023	2024	2025	2026	2027
IMPORTE MÁXIMO SUBVENCIONABLE	4.583,67 €	4.583,67 €	4.583,67 €	4.583,67 €	4.583,67 €
IMPORTE MEDIO DE TRANSFERENCIA (€/ha)	247,90 €	247,90 €	247,90 €	247,90 €	247,90 €

**RESUMEN DE UNIDADES**

Cód	GRUPO DE PAGO	Sup. Dec. Admisible (ha)	Sup. Comprometida (ha)	Sup. ajustada compromiso (1) (ha)	% sobredec.	Sup. Resuelta (ha)	Importe Declarado	Importe Topado	Importe Resuelto	Importe tras sobredec.
429	OLIVAR	18,49		18,49	0,00	18,49	4.583,67	4.583,67	4.583,67	4.583,67
<b>TOTAL</b>		18,49	18,49	18,49		18,49	4.583,67	4.583,67	4.583,67	4.583,67

**APLICACIÓN DE REDUCCIONES Y PENALIZACIONES**

GRUPO DE PAGO	Importe Calculado	Importe prereduc.	Criterios de subvencionabilidad y compromisos	Presentación tardía	Omisión declaración	Condicionalidad	IMPORTE (Euros) RESUELTO
OLIVAR	4.583,67	4.583,67	0,00	0,00	0,00	0,00	4.583,67
<b>TOTAL</b>	4.583,67	4.583,67					4.583,67

**RESUMEN DE PAGOS****IMPORTE ( Euros )**

	RESUELTO	FEADER	MAPA	CAPADR
OLIVAR - Pago realizado	4.583,67 €	3.896,12 €	449,66 €	237,89 €

**RECINTOS RESUELTOS**

REF.	REFERENCIA SIGPAC	CULTIVO	DESCRIPCIÓN CULTIVO	S/R G.PAGO	PEND. MEDIA (%)	SUP. DEC. ADMISIBLE (ha)	SUP. COMPROM. (ha)	SUP. AJUSTADA COMPR.(1) (ha)	SUP. CONY. SIGPAC (ha)	SUP. CERTIE (ha)	SUP. CAMPO (ha)	SUP. CAMPO DETER. CULT. DECLARADO (ha)	SUP. DEC. REDUCIDA (ha)	SUP. RESUELTA (ha)
1700000006906839	41-048-014-00001-001	101268	OLIVAR-PICO LIMON	S 429	12,30	10,64	10,64	10,64		10,64			10,64	10,64
1700000006906840	41-048-014-00002-001	101268	OLIVAR-PICO LIMON	S 429	13,60	7,85	7,85	7,85		7,87			7,85	7,85

(1) Superficie declarada admisible ajustada con la superficie comprometida.  
(2) Factor de penalización valorando el alcance para el tipo de compromiso.

Puede verificar la integridad de una copia de este documento mediante la lectura del código QR adjunto o mediante el acceso a la dirección <https://ws050.juntadeandalucia.es/verificarFirma> indicando el código de VERIFICACIÓN

FIRMADO POR

RAQUEL MARIA ESPIN CRESPO

18/12/2024

VERIFICACIÓN

Pk2jmUCNT2ZVULXR6LZ4ED5BQV9F2A

PÁG. 1656/2017



**APELLIDOS Y NOMBRE / RAZÓN SOCIAL**

PIÑON LOPEZ RAFAEL

**NIF**

\*\*\*\*1577\*

**EXPEDIENTE**

1218986

**ANUALIDAD DE PAGO**

1ª

**IMPORTES POR ANUALIDAD**

	2023	2024	2025	2026	2027
IMPORTE MÁXIMO SUBVENCIONABLE	319,79 €	319,79 €	319,79 €	319,79 €	319,79 €
IMPORTE MEDIO DE TRANSFERENCIA (€/ha)	247,90 €	247,90 €	247,90 €	247,90 €	247,90 €

**RESUMEN DE UNIDADES**

Cód	GRUPO DE PAGO	Sup. Dec. Admisible (ha)	Sup. Comprometida (ha)	Sup. ajustada compromiso (1) (ha)	% sobredec.	Sup. Resuelta (ha)	Importe Declarado	Importe Topado	Importe Resuelto	Importe tras sobredec.
429	OLIVAR	1,29		1,29	0,00	1,29	319,79	319,79	319,79	319,79
<b>TOTAL</b>		1,29	1,29	1,29		1,29	319,79	319,79	319,79	319,79

**APLICACIÓN DE REDUCCIONES Y PENALIZACIONES**

GRUPO DE PAGO	Importe Calculado	Importe prereduc.	Criterios de subvencionabilidad y compromisos	Presentación tardía	Omisión declaración	Condicionalidad	IMPORTE (Euros) RESUELTO
OLIVAR	319,79	319,79	0,00	0,00	0,00	0,00	319,79
<b>TOTAL</b>	319,79	319,79					319,79

**RESUMEN DE PAGOS****IMPORTE ( Euros )**

	RESUELTO	FEADER	MAPA	CAPADR
OLIVAR - Pago realizado	319,79 €	271,82 €	31,37 €	16,60 €

**RECINTOS RESUELTOS**

REF.	REFERENCIA SIGPAC	CULTIVO	DESCRIPCIÓN CULTIVO	S/R G.PAGO	PEND. MEDIA (%)	SUP. DEC. ADMISIBLE (ha)	SUP. COMPROM. (ha)	SUP. AJUSTADA COMPR.(1) (ha)	SUP. CONY. SIGPAC (ha)	SUP. CERTIE (ha)	SUP. CAMPO (ha)	SUP. CAMPO DETER. CULT. DECLARADO (ha)	SUP. DEC. REDUCIDA (ha)	SUP. RESUELTA (ha)
1700000006658588	41-096-004-00140-002	101007	OLIVAR-MANZANILLA	R 429	10,50	0,03	0,03	0,03		0,03			0,03	0,03
1700000006658589	41-096-004-00141-003	101007	OLIVAR-MANZANILLA	R 429	9,80	1,04	1,04	1,04		1,04			1,04	1,04
1700000006658590	41-096-004-00141-005	101007	OLIVAR-MANZANILLA	R 429	25,00	0,22	0,22	0,22		0,22			0,22	0,22

**INCIDENCIAS****INCIDENCIA DESCRIPCIÓN**

100424 Solicita recinto que no está comprometido para la operación.

Ref:1700000006658592 Recinto:41-096-004-00141-00001 Cultivo:108055 PERALES-TOSCA Regadío

(1) Superficie declarada admisible ajustada con la superficie comprometida.  
(2) Factor de penalización valorando el alcance para el tipo de compromiso.Puede verificar la integridad de una copia de este documento mediante la lectura del código QR adjunto o mediante el acceso a la dirección <https://ws050.juntadeandalucia.es/verificarFirma> indicando el código de VERIFICACIÓN

FIRMADO POR

RAQUEL MARIA ESPIN CRESPO

18/12/2024

VERIFICACIÓN

Pk2jmUCNT2ZVULXR6LZ4ED5BQV9F2A

PÁG. 1657/2017



**APELLIDOS Y NOMBRE / RAZÓN SOCIAL**

POCO ABRIGO S.L

**NIF**

\*\*\*3774\*

**EXPEDIENTE**

1281165

**ANUALIDAD DE PAGO**

1ª

**IMPORTES POR ANUALIDAD**

	<b>2023</b>	<b>2024</b>	<b>2025</b>	<b>2026</b>	<b>2027</b>
<b>IMPORTE MÁXIMO SUBVENCIONABLE</b>	0,00 €	0,00 €	0,00 €	0,00 €	0,00 €
<b>IMPORTE MEDIO DE TRANSFERENCIA (€/ha)</b>	0,00 €	0,00 €	0,00 €	0,00 €	0,00 €

**RESUMEN DE UNIDADES**

<b>Cód</b>	<b>GRUPO DE PAGO</b>	<b>Sup. Dec. Admisible (ha)</b>	<b>Sup. Comprometida (ha)</b>	<b>Sup. ajustada compromiso (1) (ha)</b>	<b>% sobredec.</b>	<b>Sup. Resuelta (ha)</b>	<b>Importe Declarado</b>	<b>Importe Topado</b>	<b>Importe Resuelto</b>	<b>Importe tras sobredec.</b>
434	HERBÁCEOS NO ELEGIBLES	29,70		29,70	0,00	29,70	0,00	0,00	0,00	0,00
<b>TOTAL</b>		29,70	29,70	29,70		29,70	0,00	0,00	0,00	0,00

**APLICACIÓN DE REDUCCIONES Y PENALIZACIONES**

<b>GRUPO DE PAGO</b>	<b>Importe Calculado</b>	<b>Importe prereduc.</b>	<b>Criterios de subvencionabilidad y compromisos</b>	<b>Presentación tardía</b>	<b>Omisión declaración</b>	<b>Condicionalidad</b>	<b>IMPORTE (Euros) RESUELTO</b>
HERBÁCEOS NO ELEGIBLES	0,00	0,00	0,00	0,00	0,00	0,00	0,00
<b>TOTAL</b>	0,00	0,00					0,00

**RECINTOS RESUELTOS**

<b>REE</b>	<b>REFERENCIA SIGPAC</b>	<b>CULTIVO</b>	<b>DESCRIPCIÓN CULTIVO</b>	<b>S/R G.PAGO</b>	<b>PEND. MEDIA (%)</b>	<b>SUP. DEC. ADMISIBLE (ha)</b>	<b>SUP. COMPROM. (ha)</b>	<b>SUP. AJUSTADA COMPR.(1) (ha)</b>	<b>SUP. CONV. SIGPAC (ha)</b>	<b>SUP. CERTIE. (ha)</b>	<b>SUP. CAMPO (ha)</b>	<b>SUP. CAMPO DETER. CULT. DECLARADO (ha)</b>	<b>SUP. DEC. REDUCIDA (ha)</b>	<b>SUP. RESUELTA (ha)</b>
6911733	41-079-030-00001-006	20000	BARBECHO TRADICIONAL-SIN VARIEDAD	R	434	0,40	9,48	9,48	9,48	9,48			9,48	9,48
6911734	41-079-030-00001-007	20000	BARBECHO TRADICIONAL-SIN VARIEDAD	R	434	0,50	20,22	20,22	20,22	20,22			20,22	20,22

(1) Superficie declarada admisible ajustada con la superficie comprometida.

(2) Factor de penalización valorando el alcance para el tipo de compromiso.

Puede verificar la integridad de una copia de este documento mediante la lectura del código QR adjunto o mediante el acceso a la dirección <https://ws050.juntadeandalucia.es/verificarFirma> indicando el código de VERIFICACIÓN

FIRMADO POR

RAQUEL MARIA ESPIN CRESPO

18/12/2024

VERIFICACIÓN

Pk2jmUCNT2ZVULXR6LZ4ED5BQV9F2A

PÁG. 1658/2017



**APELLIDOS Y NOMBRE / RAZÓN SOCIAL**

PODADERA BORREGO JOSE

**NIF**

\*\*\*6616\*

**EXPEDIENTE**

1130305

**ANUALIDAD DE PAGO**

1ª

**IMPORTES POR ANUALIDAD**

	2023	2024	2025	2026	2027
<b>IMPORTE MÁXIMO SUBVENCIONABLE</b>	713,95 €	713,95 €	713,95 €	713,95 €	713,95 €
<b>IMPORTE MEDIO DE TRANSFERENCIA (€/ha)</b>	247,90 €	247,90 €	247,90 €	247,90 €	247,90 €

**RESUMEN DE UNIDADES**

Cód	GRUPO DE PAGO	Sup. Dec. Admisible (ha)	Sup. Comprometida (ha)	Sup. ajustada compromiso (1) (ha)	% sobredec.	Sup. Resuelta (ha)	Importe Declarado	Importe Topado	Importe Resuelto	Importe tras sobredec.
429	OLIVAR	2,88		2,88	0,00	2,88	713,95	713,95	713,95	713,95
<b>TOTAL</b>		2,88	2,88	2,88		2,88	713,95	713,95	713,95	713,95

**APLICACIÓN DE REDUCCIONES Y PENALIZACIONES**

GRUPO DE PAGO	Importe Calculado	Importe prereduc.	Criterios de subvencionabilidad y compromisos	Presentación tardía	Omisión declaración	Condicionalidad	IMPORTE (Euros) RESUELTO
OLIVAR	713,95	713,95	0,00	0,00	0,00	0,00	713,95
<b>TOTAL</b>	713,95	713,95					713,95

**RESUMEN DE PAGOS****IMPORTE ( Euros )**

	RESUELTO	FEADER	MAPA	CAPADR
OLIVAR - Pago realizado	713,95 €	606,86 €	70,04 €	37,05 €

**RECINTOS RESUELTOS**

REF.	REFERENCIA SIGPAC	CULTIVO	DESCRIPCIÓN CULTIVO	S/R G.PAGO	PEND. MEDIA (%)	SUP. DEC. ADMISIBLE (ha)	SUP. COMPROM. (ha)	SUP. AJUSTADA COMPR.(1) (ha)	SUP. CONY. SIGPAC (ha)	SUP. CERTIE (ha)	SUP. CAMPO (ha)	SUP. CAMPO DETER. CULT. DECLARADO (ha)	SUP. DEC. REDUCIDA (ha)	SUP. RESUELTA (ha)
1700000005661671	41-072-001-00245-001	101138	OLIVAR-HOJIBLANCA	S 429	17,50	1,73	1,73	1,73		1,73			1,73	1,73
1700000005661672	41-072-001-00246-003	101138	OLIVAR-HOJIBLANCA	S 429	10,60	0,23	0,23	0,23		0,23			0,23	0,23
1700000005661673	41-072-001-00247-002	101138	OLIVAR-HOJIBLANCA	S 429	20,70	0,92	0,92	0,92		0,92			0,92	0,92

(1) Superficie declarada admisible ajustada con la superficie comprometida.  
(2) Factor de penalización valorando el alcance para el tipo de compromiso.Puede verificar la integridad de una copia de este documento mediante la lectura del código QR adjunto o mediante el acceso a la dirección <https://ws050.juntadeandalucia.es/verificarFirma> indicando el código de VERIFICACIÓN

FIRMADO POR

RAQUEL MARIA ESPIN CRESPO

18/12/2024

VERIFICACIÓN

Pk2jmUCNT2ZVULXR6LZ4ED5BQV9F2A

PÁG. 1659/2017



**APELLIDOS Y NOMBRE / RAZÓN SOCIAL**

POLONIO FERNANDEZ JOSE

**NIF**

\*\*\*3459\*

**EXPEDIENTE**

1276360

**ANUALIDAD DE PAGO**

1ª

**IMPORTES POR ANUALIDAD**

	2023	2024	2025	2026	2027
<b>IMPORTE MÁXIMO SUBVENCIONABLE</b>	223,78 €	223,78 €	223,78 €	223,78 €	223,78 €
<b>IMPORTE MEDIO DE TRANSFERENCIA (€/ha)</b>	349,66 €	349,66 €	349,66 €	349,66 €	349,66 €

**RESUMEN DE UNIDADES**

Cód	GRUPO DE PAGO	Sup. Dec. Admisible (ha)	Sup. Comprometida (ha)	Sup. ajustada compromiso (1) (ha)	% sobredec.	Sup. Resuelta (ha)	Importe Declarado	Importe Topado	Importe Resuelto	Importe tras sobredec.
433	FRUTALES REGADÍO	0,65		0,64	0,00	0,64	223,78	223,78	223,78	223,78
<b>TOTAL</b>		0,65	0,64	0,64		0,64	223,78	223,78	223,78	223,78

**APLICACIÓN DE REDUCCIONES Y PENALIZACIONES**

GRUPO DE PAGO	Importe Calculado	Importe prereduc.	Criterios de subvencionabilidad y compromisos	Presentación tardía	Omisión declaración	Condicionalidad	IMPORTE (Euros) RESUELTO
FRUTALES REGADÍO	223,78	223,78	0,00	0,00	0,00	0,00	223,78
<b>TOTAL</b>	223,78	223,78					223,78

**RESUMEN DE PAGOS**

	RESUELTO	FEADER	MAPA	CAPADR
FRUTALES REGADÍO - Pago realizado	223,78 €	190,21 €	21,95 €	11,62 €

**RECINTOS RESUELTOS**

REF.	REFERENCIA SIGPAC	CULTIVO	DESCRIPCIÓN CULTIVO	S/R G.PAGO	PEND. MEDIA (%)	SUP. DEC. ADMISIBLE (ha)	SUP. COMPROM. (ha)	SUP. AJUSTADA COMPR.(1) (ha)	SUP. CONY. SIGPAC (ha)	SUP. CERTIE (ha)	SUP. CAMPO (ha)	SUP. CAMPO DETER. CULT. DECLARADO (ha)	SUP. DEC. REDUCIDA (ha)	SUP. RESUELTA (ha)
-1512254	41-005-005-00029-001	207239	LIMONERO-SUMMER PRIM	R	433	11,40	0,34	0,34	0,34	0,34			0,34	0,34
-1512252	41-005-005-00028-001	207239	LIMONERO-SUMMER PRIM	R	433	12,00	0,27	0,27	0,27	0,27			0,27	0,27
-1512249	41-005-005-00141-001	207239	LIMONERO-SUMMER PRIM	R	433	15,00	0,04	0,03	0,03	0,03			0,03	0,03

**INCIDENCIAS****INCIDENCIA DESCRIPCIÓN**

242	Recinto pendiente de acreditación de titularidad. Ref:7514769 Recinto:41-005-005-00034-00001 Cultivo:207239 LIMONERO-SUMMER PRIM Regadio
100424	Solicita recinto que no está comprometido para la operación. Ref:7514769 Recinto:41-005-005-00034-00001 Cultivo:207239 LIMONERO-SUMMER PRIM Regadio

(1) Superficie declarada admisible ajustada con la superficie comprometida.  
(2) Factor de penalización valorando el alcance para el tipo de compromiso.Puede verificar la integridad de una copia de este documento mediante la lectura del código QR adjunto o mediante el acceso a la dirección <https://ws050.juntadeandalucia.es/verificarFirma> indicando el código de VERIFICACIÓN

FIRMADO POR

RAQUEL MARIA ESPIN CRESPO

18/12/2024

VERIFICACIÓN

Pk2jmUCNT2ZVULXR6LZ4ED5BQV9F2A

PÁG. 1660/2017





**APELLIDOS Y NOMBRE / RAZÓN SOCIAL**

PONCE MAYO MARIA LUISA

**NIF**

\*\*\*5527\*

**EXPEDIENTE**

1241494

**ANUALIDAD DE PAGO**

1ª

**IMPORTE POR ANUALIDAD**

	2023	2024	2025	2026	2027
IMPORTE MÁXIMO SUBVENCIONABLE	667,03 €	667,03 €	667,03 €	667,03 €	667,03 €
IMPORTE MEDIO DE TRANSFERENCIA (€/ha)	128,28 €	128,28 €	128,28 €	128,28 €	128,28 €

**RESUMEN DE UNIDADES**

Cód	GRUPO DE PAGO	Sup. Dec. Admisible (ha)	Sup. Comprometida (ha)	Sup. ajustada compromiso (1) (ha)	% sobredec.	Sup. Resuelta (ha)	Importe Declarado	Importe Topado	Importe Resuelto	Importe tras sobredec.
431	VIÑEDO	3,97		2,78	0,00	2,78	667,03	667,03	667,03	667,03
434	HERBÁCEOS NO ELEGIBLES	2,42		2,42	0,00	2,42	0,00	0,00	0,00	0,00
<b>TOTAL</b>		6,39	5,20	5,20		5,20	667,03	667,03	667,03	667,03

**APLICACIÓN DE REDUCCIONES Y PENALIZACIONES**

GRUPO DE PAGO	Importe Calculado	Importe prereduc.	Criterios de subvencionabilidad y compromisos	Presentación tardía	Omisión declaración	Condicionalidad	IMPORTE (Euros) RESUELTO
HERBÁCEOS NO ELEGIBLES	0,00	0,00	0,00	0,00	0,00	0,00	0,00
VIÑEDO	667,03	667,03	0,00	0,00	0,00	0,00	667,03
<b>TOTAL</b>	667,03	667,03					667,03

**RESUMEN DE PAGOS**

	RESUELTO	FEADER	MAPA	CAPADR
VIÑEDO - Pago realizado	667,03 €	566,98 €	65,44 €	34,61 €

**RECINTOS RESUELTOS**

REF.	REFERENCIA SIGPAC	CULTIVO DESCRIPCIÓN CULTIVO	S/R	G.PAGO	PEND. MEDIA (%)	SUP. DEC. ADMISIBLE (ha)	SUP. COMPROM. (ha)	SUP. AJUSTADA COMPROM. (1) (ha)	SUP. CONV. SIGPAC (ha)	SUP. CERTIF. (ha)	SUP. CAMPO (ha)	SUP. CAMPO DETER. CULT. DECLARADO (ha)	SUP. DEC. REDUCIDA (ha)	SUP. RESUELTA (ha)
-1088492	41-095-003-00024-002	102197 VIÑEDO VINIFICACIÓN-SYRAH	R	431	2,20	0,63	0,21	0,21		0,21			0,21	0,21
-1088491	41-095-003-00024-002	102247 VIÑEDO VINIFICACIÓN-PETIT VERDOT	R	431	2,20	0,65	0,23	0,23		0,23			0,23	0,23
-941061	41-069-021-00210-006	102224 VIÑEDO VINIFICACIÓN-VIOGNIER	S	431	3,00	0,02	0,02	0,02		0,02			0,02	0,02
-941026	41-069-021-00093-001	102221 VIÑEDO VINIFICACIÓN-VIJARIEGO BLANCO	S	431	1,40	0,03	0,03	0,03		0,03			0,03	0,03
-940981	41-069-021-00124-003	102221 VIÑEDO VINIFICACIÓN-VIJARIEGO BLANCO	R	431	2,30	0,16	0,16	0,16		0,16			0,16	0,16
170000006897230	41-069-021-00093-002	102221 VIÑEDO VINIFICACIÓN-VIJARIEGO BLANCO	R	431	1,90	1,08	1,08	1,08		1,08			1,08	1,08
170000006897231	41-069-021-00210-002	102221 VIÑEDO VINIFICACIÓN-VIJARIEGO BLANCO	R	431	2,50	0,22	0,22	0,22		0,22			0,22	0,22
170000006897233	41-069-021-00210-005	102224 VIÑEDO VINIFICACIÓN-VIOGNIER	R	431	1,70	0,64	0,64	0,64		0,64			0,64	0,64
170000006897237	41-095-003-00024-002	102126 VIÑEDO VINIFICACIÓN-MOLLAR CANO	R	431	2,20	0,54	0,19	0,19		0,19			0,19	0,19
-940995	41-095-003-00025-001	20000 BARBECHO TRADICIONAL-SIN VARIEDAD	R	434	3,20	1,20	1,20	1,20		1,20			1,20	1,20
170000006897232	41-069-021-00124-001	20000 BARBECHO TRADICIONAL-SIN VARIEDAD	R	434	2,40	0,04	0,04	0,04		0,04			0,04	0,04
170000006897234	41-095-003-00024-001	20000 BARBECHO TRADICIONAL-SIN VARIEDAD	R	434	2,10	1,18	1,18	1,18		1,18			1,18	1,18

(1) Superficie declarada admisible ajustada con la superficie comprometida.  
(2) Factor de penalización valorando el alcance para el tipo de compromiso.

Puede verificar la integridad de una copia de este documento mediante la lectura del código QR adjunto o mediante el acceso a la dirección <https://ws050.juntadeandalucia.es/verificarFirma> indicando el código de VERIFICACIÓN

FIRMADO POR

RAQUEL MARIA ESPIN CRESPO

18/12/2024

VERIFICACIÓN

Pk2jmUCNT2ZVULXR6LZ4ED5BQV9F2A

PÁG. 1661/2017





<u>APELLIDOS Y NOMBRE / RAZÓN SOCIAL</u>	<u>NIF</u>	<u>EXPEDIENTE</u>	<u>ANUALIDAD DE PAGO</u>		
PORRAS RIVERO JOSEFA	***2591*	1206030	1ª		
<b>IMPORTE POR ANUALIDAD</b>					
	<b>2023</b>	<b>2024</b>	<b>2025</b>	<b>2026</b>	<b>2027</b>
<b>IMPORTE MÁXIMO SUBVENCIONABLE</b>	18.148,28 €	18.148,28 €	18.148,28 €	18.148,28 €	18.148,28 €
<b>IMPORTE MEDIO DE TRANSFERENCIA (€/ha)</b>	141,01 €	141,01 €	141,01 €	141,01 €	141,01 €

**RESUMEN DE UNIDADES**

<u>Cód</u>	<u>GRUPO DE PAGO</u>	<u>Sup. Dec. Admisible (ha)</u>	<u>Sup. Comprometida (ha)</u>	<u>Sup. ajustada compromiso (1) (ha)</u>	<u>% sobredecc.</u>	<u>Sup. Resuelta (ha)</u>	<u>Importe Declarado</u>	<u>Importe Topado</u>	<u>Importe Resuelto</u>	<u>Importe tras sobredecc.</u>
426	HERBÁCEOS	13,70		13,70	0,00	13,70	2.071,03	2.071,03	2.071,03	2.071,03
428	PASTOS ASOCIADOS A GANADERÍA ECOLÓGICA	334,97		75,00	0,00	75,00	6.161,25	6.161,25	6.161,25	6.161,25
429	OLIVAR	87,86		40,00	0,00	40,00	9.916,00	9.916,00	9.916,00	9.916,00
<b>TOTAL</b>		436,53	128,70	128,70		128,70	18.148,28	18.148,28	18.148,28	18.148,28

**APLICACIÓN DE REDUCCIONES Y PENALIZACIONES**

<u>GRUPO DE PAGO</u>	<u>Importe Calculado</u>	<u>Importe prerreduc.</u>	<u>Criterios de subvencionabilidad y compromisos</u>	<u>Presentación tardía</u>	<u>Omisión declaración</u>	<u>Condicionabilidad</u>	<u>IMPORTE (Euros) RESUELTO</u>
HERBÁCEOS	2.071,03	2.071,03	0,00	0,00	0,00	0,00	2.071,03
OLIVAR	9.916,00	9.916,00	0,00	0,00	0,00	0,00	9.916,00
PASTOS ASOCIADOS A GANADERÍA	6.161,25	6.161,25	0,00	0,00	0,00	0,00	6.161,25
<b>TOTAL</b>	18.148,28	18.148,28					18.148,28

**RESUMEN DE PAGOS**

	<u>RESUELTO</u>	<u>FEADER</u>	<u>MAPA</u>	<u>CAPADR</u>
HERBÁCEOS - Pago realizado	2.071,03 €	1.760,38 €	203,17 €	107,48 €
OLIVAR - Pago realizado	9.916,00 €	8.428,60 €	972,76 €	514,64 €
PASTOS ASOCIADOS A GANADERÍA ECOLÓGICA - Pago realizado	6.161,25 €	5.237,06 €	604,42 €	319,77 €
<b>TOTAL</b>	18.148,28 €	15.426,04 €	1.780,35 €	941,89 €

**RECINTOS RESUELTOS**

<u>REF.</u>	<u>REFERENCIA SIGPAC</u>	<u>CULTIVO</u>	<u>DESCRIPCIÓN CULTIVO</u>	<u>S/R G.PAGO</u>	<u>PEND. MEDIA (%)</u>	<u>SUP. DEC. ADMISIBLE (ha)</u>	<u>SUP. COMPROM. (ha)</u>	<u>SUP. AJUSTADA COMPR.(1) (ha)</u>	<u>SUP. CONY. SIGPAC (ha)</u>	<u>SUP. CERTIE (ha)</u>	<u>SUP. CAMPO (ha)</u>	<u>SUP. CAMPO DETER. CULT. DECLARADO (ha)</u>	<u>SUP. DEC. REDUCIDA (ha)</u>	<u>SUP. RESUELTA (ha)</u>
170000006602729	41-032-007-00061-022	40079	GUISANTES-CARTOUCHE	S	426	6,80	2,30	2,30	2,30	2,30			2,30	2,30
170000006602731	41-032-007-00061-017	8019	AVENA-HAMEL	S	426	7,10	4,51	4,51	4,51	4,51			4,51	4,51
170000006602732	41-032-007-00061-019	5150	CEBADA-TUDELA	R	426	5,50	4,30	4,30	4,30	4,30			4,30	4,30
170000006602738	41-032-007-00061-011	40079	GUISANTES-CARTOUCHE	S	426	5,40	2,05	2,05	2,05	2,05			2,05	2,05
170000006602740	41-032-007-00061-020	5150	CEBADA-TUDELA	S	426	11,30	0,54	0,54	0,54	0,54			0,54	0,54
170000006602698	41-048-002-00005-001	62000	PASTOS PERMANENTES DE 5 O MAS AÑOS-SIN VARIEDAD	S	428	9,50	32,74	32,74	32,74	32,74			32,74	32,74
170000006602712	41-048-001-00004-001	62000	PASTOS PERMANENTES DE 5 O MAS AÑOS-SIN VARIEDAD	S	428	23,00	1,60	1,60	1,60	1,60			1,60	1,60
170000006602734	41-048-009-00006-001	62000	PASTOS PERMANENTES DE 5 O MAS AÑOS-SIN VARIEDAD	S	428	17,50	35,21	35,21	35,21	35,21			35,21	35,21
170000006602735	41-048-009-00005-001	62000	PASTOS PERMANENTES DE 5 O MAS AÑOS-SIN VARIEDAD	S	428	15,60	163,75	163,75	163,75	163,75			163,75	163,75
170000006602741	41-048-009-00008-001	62000	PASTOS PERMANENTES DE 5 O MAS AÑOS-SIN VARIEDAD	S	428	13,10	81,43	81,43	81,43	81,43			81,43	81,43
170000006602743	41-048-009-00008-002	62000	PASTOS PERMANENTES DE 5 O MAS AÑOS-SIN VARIEDAD	S	428	8,70	1,71	1,71	1,71	1,71			1,71	1,71
170000006602748	41-048-009-00005-002	62000	PASTOS PERMANENTES DE 5 O MAS AÑOS-SIN VARIEDAD	S	428	9,50	18,53	18,53	18,53	18,53			18,53	18,53
170000006602699	41-032-007-00061-016	101268	OLIVAR-PICO LIMON	S	429	16,30	6,62	6,62	6,62	6,62			6,62	6,62
170000006602702	41-032-007-00061-018	101268	OLIVAR-PICO LIMON	S	429	11,10	76,51	76,51	76,51	76,51			76,51	76,51
170000006602711	41-032-007-00061-014	101268	OLIVAR-PICO LIMON	S	429	12,90	4,62	4,62	4,62	4,62			4,62	4,62
170000006602720	41-032-003-00073-001	101268	OLIVAR-PICO LIMON	S	429	10,90	0,05	0,05	0,05	0,05			0,05	0,05
170000006602726	41-048-011-00108-002	101268	OLIVAR-PICO LIMON	S	429	12,60	0,01	0,01	0,01	0,01			0,01	0,01
170000006602727	41-048-016-09003-004	101268	OLIVAR-PICO LIMON	S	429	6,10	0,05	0,05	0,05	0,05			0,05	0,05

(1) Superficie declarada admisible ajustada con la superficie comprometida.  
(2) Factor de penalización valorando el alcance para el tipo de compromiso.Puede verificar la integridad de una copia de este documento mediante la lectura del código QR adjunto o mediante el acceso a la dirección <https://ws050.juntadeandalucia.es/verificarFirma> indicando el código de VERIFICACIÓN

FIRMADO POR

RAQUEL MARIA ESPIN CRESPO

18/12/2024

VERIFICACIÓN

Pk2jmUCNT2ZVULXR6LZ4ED5BQV9F2A

PÁG. 1662/2017



**INCIDENCIAS****INCIDENCIA DESCRIPCIÓN**

- 75022 No autoriza a que, en caso de la devolución por la entidad financiera (retrocesión bancaria) del pago en la cuenta corriente consignada en la solicitud y que está debidamente registrada en el sistema contable GIRO de la Junta de Andalucía, se proceda al pago en cualquier otra cuenta corriente de la titularidad del solicitante vigente en dicho sistema contable.
- 100402 Recinto solicitado no forma parte de ningún organismo de control autorizado para la producción ecológica en Andalucía o fecha de inscripción posterior al plazo establecido ( Anexo I. Criterios de Subvencionabilidad. Orden 28 de marzo de 2023 ).  
Ref:170000006602733 Recinto:41-048-038-00233-00001 Cultivo:8019 AVENA-HAMEL Secano
- 100407 Explotación solicitada no forma parte de ningún organismo de control autorizado para la producción ecológica en Andalucía o fecha de inscripción posterior al plazo establecido ( Anexo I. Criterios de Subvencionabilidad. Orden 28 de marzo de 2023 ).  
Explotación:ES410320000007 Especie:PORCINO  
Explotación:ES410480000084 Especie:PORCINO
- 100424 Solicita recinto que no está comprometido para la operación.  
Ref:170000006602733 Recinto:41-048-038-00233-00001 Cultivo:8019 AVENA-HAMEL Secano

**Datos considerados para el Cálculo de la Carga Ganadera mínima y máxima del expediente**

Explotación	Especie	Inscrito en Sipea y Admisible	Ugm Calculada para CG Mínima	Ugm Calculada para CG Máxima
ES410320000007	OVINA	SI	27,21	27,21
ES410320000007	PORCINO	NO	0,00	48,33
ES410480000084	OVINA	SI	5,85	5,85
ES410480000084	PORCINO	NO	0,00	13,26
			33,06	94,65

Superficie determinada para Cálculo Carga Ganadera Mínima: 338,28 ha

Superficie determinada para Cálculo Carga Ganadera Máxima: 355,17 ha

Los importes del Grupo de Pago de pastos de este expediente han sido ajustados por no llegar a la carga ganadera mínima de 0,3

Carga Ganadera Mínima Expediente: 0,10 ugm/ha

Carga Ganadera Máxima Expediente: 0,27 ugm/ha

**Recintos Determinados para el Cálculo de Garga Ganadera Mínima**

REF.	REFERENCIA SIGPAC	CULTIVO	DESCRIPCIÓN CULTIVO	S/R	SUP. RESUELTA (ha)
-1054724	41-032-007-00061-00025	62000	PASTOS PERMANENTES DE 5 O MAS AÑOS-SIN VARIEDAD	S	0,10
-1054723	41-032-007-00061-00024	62000	PASTOS PERMANENTES DE 5 O MAS AÑOS-SIN VARIEDAD	S	0,01
170000006602698	41-048-002-00005-00001	62000	PASTOS PERMANENTES DE 5 O MAS AÑOS-SIN VARIEDAD	S	32,74
170000006602707	41-032-007-00061-00015	62000	PASTOS PERMANENTES DE 5 O MAS AÑOS-SIN VARIEDAD	S	3,20
170000006602712	41-048-001-00004-00001	62000	PASTOS PERMANENTES DE 5 O MAS AÑOS-SIN VARIEDAD	S	1,60
170000006602734	41-048-009-00006-00001	62000	PASTOS PERMANENTES DE 5 O MAS AÑOS-SIN VARIEDAD	S	35,21
170000006602735	41-048-009-00005-00001	62000	PASTOS PERMANENTES DE 5 O MAS AÑOS-SIN VARIEDAD	S	163,75
170000006602741	41-048-009-00008-00001	62000	PASTOS PERMANENTES DE 5 O MAS AÑOS-SIN VARIEDAD	S	81,43
170000006602743	41-048-009-00008-00002	62000	PASTOS PERMANENTES DE 5 O MAS AÑOS-SIN VARIEDAD	S	1,71
170000006602748	41-048-009-00005-00002	62000	PASTOS PERMANENTES DE 5 O MAS AÑOS-SIN VARIEDAD	S	18,53

**Recintos Determinados para el Cálculo de Garga Ganadera Máxima**

REF.	REFERENCIA SIGPAC	CULTIVO	DESCRIPCIÓN CULTIVO	S/R	SUP. RESUELTA (ha)
-1054724	41-032-007-00061-00025	62000	PASTOS PERMANENTES DE 5 O MAS AÑOS-SIN VARIEDAD	S	0,10
-1054723	41-032-007-00061-00024	62000	PASTOS PERMANENTES DE 5 O MAS AÑOS-SIN VARIEDAD	S	0,17
170000006602698	41-048-002-00005-00001	62000	PASTOS PERMANENTES DE 5 O MAS AÑOS-SIN VARIEDAD	S	32,74
170000006602707	41-032-007-00061-00015	62000	PASTOS PERMANENTES DE 5 O MAS AÑOS-SIN VARIEDAD	S	3,20
170000006602709	41-032-007-00061-00021	62000	PASTOS PERMANENTES DE 5 O MAS AÑOS-SIN VARIEDAD	S	7,03

(1) Superficie declarada admisible ajustada con la superficie comprometida.  
(2) Factor de penalización valorando el alcance para el tipo de compromiso.Puede verificar la integridad de una copia de este documento mediante la lectura del código QR adjunto o mediante el acceso a la dirección <https://ws050.juntadeandalucia.es/verificarFirma> indicando el código de VERIFICACIÓN

FIRMADO POR

RAQUEL MARIA ESPIN CRESPO

18/12/2024

VERIFICACIÓN

Pk2jmUCNT2ZVULXR6LZ4ED5BQV9F2A

PÁG. 1663/2017



**Datos considerados para el Cálculo de la Carga Ganadera mínima y máxima del expediente****Recintos Determinados para el Cálculo de Garga Ganadera Máxima**

REF.	REFERENCIA SIGPAC	CULTIVO	DESCRIPCIÓN CULTIVO	SUP.	
				S/R	RESUELTA (ha)
1700000006602712	41-048-001-00004-00001	62000	PASTOS PERMANENTES DE 5 O MAS AÑOS-SIN VARIEDAD	S	1,60
1700000006602714	41-032-003-00073-00003	62000	PASTOS PERMANENTES DE 5 O MAS AÑOS-SIN VARIEDAD	S	0,36
1700000006602721	41-032-007-00061-00001	62000	PASTOS PERMANENTES DE 5 O MAS AÑOS-SIN VARIEDAD	S	0,09
1700000006602722	41-032-007-00061-00008	62000	PASTOS PERMANENTES DE 5 O MAS AÑOS-SIN VARIEDAD	S	0,44
1700000006602730	41-048-013-00201-00002	62000	PASTOS PERMANENTES DE 5 O MAS AÑOS-SIN VARIEDAD	S	0,05
1700000006602734	41-048-009-00006-00001	62000	PASTOS PERMANENTES DE 5 O MAS AÑOS-SIN VARIEDAD	S	35,21
1700000006602735	41-048-009-00005-00001	62000	PASTOS PERMANENTES DE 5 O MAS AÑOS-SIN VARIEDAD	S	163,75
1700000006602741	41-048-009-00008-00001	62000	PASTOS PERMANENTES DE 5 O MAS AÑOS-SIN VARIEDAD	S	81,43
1700000006602743	41-048-009-00008-00002	62000	PASTOS PERMANENTES DE 5 O MAS AÑOS-SIN VARIEDAD	S	1,71
1700000006602744	41-048-003-00007-00003	62000	PASTOS PERMANENTES DE 5 O MAS AÑOS-SIN VARIEDAD	S	0,01
1700000006602746	41-048-009-00004-00001	62000	PASTOS PERMANENTES DE 5 O MAS AÑOS-SIN VARIEDAD	S	7,96
1700000006602747	41-048-003-00007-00001	62000	PASTOS PERMANENTES DE 5 O MAS AÑOS-SIN VARIEDAD	S	0,79
1700000006602748	41-048-009-00005-00002	62000	PASTOS PERMANENTES DE 5 O MAS AÑOS-SIN VARIEDAD	S	18,53

**Incidencias de carga ganadera****INCIDENCIA DESCRIPCIÓN**

100407	Explotación solicitada no forma parte de ningún organismo de control autorizado para la producción ecológica en Andalucía o fecha de inscripción posterior al plazo establecido ( Anexo I. Criterios de Subvencionabilidad. Orden 28 de marzo de 2023 ). Explotación:ES410320000007 Especie:PORCINO Explotación:ES410480000084 Especie:PORCINO
--------	--

(1) Superficie declarada admisible ajustada con la superficie comprometida.  
(2) Factor de penalización valorando el alcance para el tipo de compromiso.

Puede verificar la integridad de una copia de este documento mediante la lectura del código QR adjunto o mediante el acceso a la dirección <https://ws050.juntadeandalucia.es/verificarFirma> indicando el código de VERIFICACIÓN

FIRMADO POR	RAQUEL MARIA ESPIN CRESPO	18/12/2024	
VERIFICACIÓN	Pk2jmUCNT2ZVULXR6LZ4ED5BQV9F2A	PÁG. 1664/2017	

**APELLIDOS Y NOMBRE / RAZÓN SOCIAL**

PORRAS SANCHEZ CRISTOBAL

**NIF**

\*\*\*0565\*

**EXPEDIENTE**

1223669

**ANUALIDAD DE PAGO**

1ª

**IMPORTE POR ANUALIDAD**

	2023	2024	2025	2026	2027
<b>IMPORTE MÁXIMO SUBVENCIONABLE</b>	2.653,98 €	2.653,98 €	2.653,98 €	2.653,98 €	2.653,98 €
<b>IMPORTE MEDIO DE TRANSFERENCIA (€/ha)</b>	242,15 €	242,15 €	242,15 €	242,15 €	242,15 €

**RESUMEN DE UNIDADES**

Cód	GRUPO DE PAGO	Sup. Dec. Admisible (ha)	Sup. Comprometida (ha)	Sup. ajustada compromiso (1) (ha)	% sobredec.	Sup. Resuelta (ha)	Importe Declarado	Importe Topado	Importe Resuelto	Importe tras sobredec.
429	OLIVAR	8,99		8,97	0,00	8,97	2.223,66	2.223,66	2.223,66	2.223,66
432	FRUTALES SECANO	1,99		1,99	0,00	1,99	430,32	430,32	430,32	430,32
<b>TOTAL</b>		10,98	10,96	10,96		10,96	2.653,98	2.653,98	2.653,98	2.653,98

**APLICACIÓN DE REDUCCIONES Y PENALIZACIONES**

GRUPO DE PAGO	Importe Calculado	Importe prereduc.	Criterios de subvencionabilidad y compromisos	Presentación tardía	Omisión declaración	Condicionabilidad	IMPORTE (Euros) RESUELTO
FRUTALES SECANO	430,32	430,32	0,00	0,00	0,00	0,00	430,32
OLIVAR	2.223,66	2.223,66	0,00	0,00	0,00	0,00	2.223,66
<b>TOTAL</b>	2.653,98	2.653,98					2.653,98

**RESUMEN DE PAGOS**

	RESUELTO	FEADER	MAPA	CAPADR
FRUTALES SECANO - Pago realizado	430,32 €	365,77 €	42,21 €	22,34 €
OLIVAR - Pago realizado	2.223,66 €	1.890,11 €	218,14 €	115,41 €
<b>TOTAL</b>	2.653,98 €	2.255,88 €	260,35 €	137,75 €

**RECINTOS RESUELTOS**

REE	REFERENCIA SIGPAC	CULTIVO DESCRIPCIÓN CULTIVO	S/R G.PAGO	PEND. MEDIA (%)	SUP. ADMISIBLE (ha)	SUP. COMPROM. (ha)	SUP. AJUSTADA COMPROM. (1) (ha)	SUP. CONV. SIGPAC (ha)	SUP. CERTIF. (ha)	SUP. CAMPO (ha)	SUP. CAMPO DETER. CULT. DECLARADO (ha)	SUP. DEC. REDUCIDA (ha)	SUP. RESUELTA (ha)
-1368589	41-008-004-00013-001	101138 OLIVAR-HOJIBLANCA	S	429	41,20	0,13	0,13	0,13	0,13			0,13	0,13
1700000006776726	41-008-004-00011-003	101138 OLIVAR-HOJIBLANCA	S	429	22,10	1,68	1,66	1,66	1,68			1,66	1,66
1700000006776727	41-008-004-00012-002	101138 OLIVAR-HOJIBLANCA	S	429	43,50	0,20	0,20	0,20	0,20			0,20	0,20
1700000006776729	41-008-004-00204-003	101138 OLIVAR-HOJIBLANCA	S	429	24,70	0,89	0,89	0,89	0,89			0,89	0,89
1700000006776733	41-008-003-00128-001	101138 OLIVAR-HOJIBLANCA	S	429	19,10	0,12	0,12	0,12	0,12			0,12	0,12
1700000006776747	41-008-004-00115-002	101138 OLIVAR-HOJIBLANCA	S	429	32,50	3,13	3,13	3,13	3,13			3,13	3,13
1700000006776754	41-008-003-00024-001	101138 OLIVAR-HOJIBLANCA	S	429	21,20	0,71	0,71	0,71	0,71			0,71	0,71
1700000006776757	41-008-003-00025-001	101138 OLIVAR-HOJIBLANCA	S	429	9,70	0,70	0,70	0,70	0,70			0,70	0,70
1700000006776762	41-008-005-00024-001	101218 OLIVAR-MANZANILLA DE SEVILLA	S	429	24,90	1,43	1,43	1,43	1,43			1,43	1,43
1700000006776770	41-008-001-00115-004	104020 ALMENDROS-GUARA	S	432	20,80	0,19	0,19	0,19	0,19			0,19	0,19
1700000006776771	41-008-001-00116-004	104020 ALMENDROS-GUARA	S	432	29,10	0,02	0,02	0,02	0,02			0,02	0,02
1700000006776772	41-008-004-00011-002	104020 ALMENDROS-GUARA	S	432	26,00	0,34	0,34	0,34	0,34			0,34	0,34
1700000006776773	41-008-004-00115-006	104020 ALMENDROS-GUARA	S	432	26,70	1,44	1,44	1,44	1,44			1,44	1,44

**INCIDENCIAS****INCIDENCIA DESCRIPCIÓN**

4272 Verifica que las líneas de declaración de las Solicitudes Únicas no tienen solapes con la capa de Retroactividad Gráfica (ambas de la misma campaña) a nivel de expediente/línea de declaración gráfica de la solicitud.  
Ref:1700000006776726 Recinto:41-008-004-00011-00003 Cultivo: - Agregado de la referencia del recinto.:0 Zona de la referencia del recinto.:0 Superficie solapada.:0,02 Id. Incid.:101092045

(1) Superficie declarada admisible ajustada con la superficie comprometida.  
(2) Factor de penalización valorando el alcance para el tipo de compromiso.

Puede verificar la integridad de una copia de este documento mediante la lectura del código QR adjunto o mediante el acceso a la dirección <https://ws050.juntadeandalucia.es/verificarFirma> indicando el código de VERIFICACIÓN

FIRMADO POR

RAQUEL MARIA ESPIN CRESPO

18/12/2024

VERIFICACIÓN

Pk2jmUCNT2ZVULXR6LZ4ED5BQV9F2A

PÁG. 1665/2017



**APELLIDOS Y NOMBRE / RAZÓN SOCIAL**

PORTERO DURAN MERCEDES

**NIF**

\*\*\*3825\*

**EXPEDIENTE**

1236107

**ANUALIDAD DE PAGO**

1ª

**IMPORTES POR ANUALIDAD**

	2023	2024	2025	2026	2027
<b>IMPORTE MÁXIMO SUBVENCIONABLE</b>	1.668,37 €	1.668,37 €	1.668,37 €	1.668,37 €	1.668,37 €
<b>IMPORTE MEDIO DE TRANSFERENCIA (€/ha)</b>	247,90 €	247,90 €	247,90 €	247,90 €	247,90 €

**RESUMEN DE UNIDADES**

Cód	GRUPO DE PAGO	Sup. Dec. Admisible (ha)	Sup. Comprometida (ha)	Sup. ajustada compromiso (1) (ha)	% sobredec.	Sup. Resuelta (ha)	Importe Declarado	Importe Topado	Importe Resuelto	Importe tras sobredec.
429	OLIVAR	6,73		6,73	0,00	6,73	1.668,37	1.668,37	1.668,37	1.668,37
<b>TOTAL</b>		6,73	6,73	6,73		6,73	1.668,37	1.668,37	1.668,37	1.668,37

**APLICACIÓN DE REDUCCIONES Y PENALIZACIONES**

GRUPO DE PAGO	Importe Calculado	Importe prereduc.	Criterios de subvencionabilidad y compromisos	Presentación tardía	Omisión declaración	Condicionalidad	IMPORTE (Euros) RESUELTO
OLIVAR	1.668,37		0,00	0,00	0,00	0,00	1.668,37
<b>TOTAL</b>	1.668,37	1.668,37					1.668,37

**RESUMEN DE PAGOS****IMPORTE ( Euros )**

	RESUELTO	FEADER	MAPA	CAPADR
OLIVAR - Pago realizado	1.668,37 €	1.418,11 €	163,67 €	86,59 €

**RECINTOS RESUELTOS**

REF.	REFERENCIA SIGPAC	CULTIVO	DESCRIPCIÓN CULTIVO	S/R G.PAGO	PEND. MEDIA (%)	SUP. DEC. ADMISIBLE (ha)	SUP. COMPROM. (ha)	SUP. AJUSTADA COMPR.(1) (ha)	SUP. CONY. SIGPAC (ha)	SUP. CERTIE (ha)	SUP. CAMPO (ha)	SUP. CAMPO DETER. CULT. DECLARADO (ha)	SUP. DEC. REDUCIDA (ha)	SUP. RESUELTA (ha)
-1313005	41-032-009-00276-001	101007	OLIVAR-MANZANILLA	S 429	27,30	0,03	0,03	0,03		0,03			0,03	0,03
-1313004	41-032-009-00275-001	101007	OLIVAR-MANZANILLA	S 429	38,50	6,63	6,63	6,63		6,63			6,63	6,63
1700000006628559	41-032-009-00216-001	101007	OLIVAR-MANZANILLA	S 429	16,90	0,07	0,07	0,07		0,07			0,07	0,07

**INCIDENCIAS****INCIDENCIA DESCRIPCIÓN**

75022 No autoriza a que, en caso de la devolución por la entidad financiera (retrocesión bancaria) del pago en la cuenta corriente consignada en la solicitud y que está debidamente registrada en el sistema contable GIRO de la Junta de Andalucía, se proceda al pago en cualquier otra cuenta corriente de la titularidad del solicitante vigente en dicho sistema contable.

(1) Superficie declarada admisible ajustada con la superficie comprometida.  
 (2) Factor de penalización valorando el alcance para el tipo de compromiso.

Puede verificar la integridad de una copia de este documento mediante la lectura del código QR adjunto o mediante el acceso a la dirección <https://ws050.juntadeandalucia.es/verificarFirma> indicando el código de VERIFICACIÓN

FIRMADO POR

RAQUEL MARIA ESPIN CRESPO

18/12/2024

VERIFICACIÓN

Pk2jmUCNT2ZVULXR6LZ4ED5BQV9F2A

PÁG. 1666/2017



**APELLIDOS Y NOMBRE / RAZÓN SOCIAL**

PORTERO DURAN MIGUEL

**NIF**

\*\*\*9528\*

**EXPEDIENTE**

1040998

**ANUALIDAD DE PAGO**

1ª

**IMPORTES POR ANUALIDAD**

	2023	2024	2025	2026	2027
IMPORTE MÁXIMO SUBVENCIONABLE	1.784,88 €	1.784,88 €	1.784,88 €	1.784,88 €	1.784,88 €
IMPORTE MEDIO DE TRANSFERENCIA (€/ha)	247,90 €	247,90 €	247,90 €	247,90 €	247,90 €

**RESUMEN DE UNIDADES**

Cód	GRUPO DE PAGO	Sup. Dec. Admisible (ha)	Sup. Comprometida (ha)	Sup. ajustada compromiso (1) (ha)	% sobredec.	Sup. Resuelta (ha)	Importe Declarado	Importe Topado	Importe Resuelto	Importe tras sobredec.
429	OLIVAR	7,20		7,20	0,00	7,20	1.784,88	1.784,88	1.784,88	1.784,88
<b>TOTAL</b>		7,20	7,20	7,20		7,20	1.784,88	1.784,88	1.784,88	1.784,88

**APLICACIÓN DE REDUCCIONES Y PENALIZACIONES**

GRUPO DE PAGO	Importe Calculado	Importe prereduc.	Criterios de subvencionabilidad y compromisos	Presentación tardía	Omisión declaración	Condicionalidad	IMPORTE (Euros) RESUELTO
OLIVAR	1.784,88	1.784,88	0,00	0,00	0,00	0,00	1.784,88
<b>TOTAL</b>	1.784,88	1.784,88					1.784,88

**RESUMEN DE PAGOS****IMPORTE ( Euros )**

	RESUELTO	FEADER	MAPA	CAPADR
OLIVAR - Pago realizado	1.784,88 €	1.517,15 €	175,10 €	92,63 €

**RECINTOS RESUELTOS**

REF.	REFERENCIA SIGPAC	CULTIVO	DESCRIPCIÓN CULTIVO	S/R	G.PAGO	PEND. MEDIA (%)	SUP. DEC. ADMISIBLE (ha)	SUP. COMPROM. (ha)	SUP. AJUSTADA COMPR.(1) (ha)	SUP. CONY. SIGPAC (ha)	SUP. CERTIE (ha)	SUP. CAMPO (ha)	SUP. CAMPO DETER. CULT. DECLARADO (ha)	SUP. DEC. REDUCIDA (ha)	SUP. RESUELTA (ha)
1700000002707411	41-032-009-00156-003	101218	OLIVAR-MANZANILLA DE SEVILLA	S	429	19,70	7,20	7,20	7,20		7,42			7,20	7,20

(1) Superficie declarada admisible ajustada con la superficie comprometida.  
 (2) Factor de penalización valorando el alcance para el tipo de compromiso.

Puede verificar la integridad de una copia de este documento mediante la lectura del código QR adjunto o mediante el acceso a la dirección <https://ws050.juntadeandalucia.es/verificarFirma> indicando el código de VERIFICACIÓN

FIRMADO POR

RAQUEL MARIA ESPIN CRESPO

18/12/2024

VERIFICACIÓN

Pk2jmUCNT2ZVULXR6LZ4ED5BQV9F2A

PÁG. 1667/2017



**APELLIDOS Y NOMBRE / RAZÓN SOCIAL**

POSTIGO OESTE, S.L.

**NIF**

\*\*\*2453\*

**EXPEDIENTE**

1174286

**ANUALIDAD DE PAGO**

1ª

**IMPORTES POR ANUALIDAD**

	2023	2024	2025	2026	2027
<b>IMPORTE MÁXIMO SUBVENCIONABLE</b>	6.161,25 €	6.161,25 €	6.161,25 €	6.161,25 €	6.161,25 €
<b>IMPORTE MEDIO DE TRANSFERENCIA (€/ha)</b>	82,15 €	82,15 €	82,15 €	82,15 €	82,15 €

**RESUMEN DE UNIDADES**

Cód	GRUPO DE PAGO	Sup. Dec. Admisible (ha)	Sup. Comprometida (ha)	Sup. ajustada compromiso (1) (ha)	% sobredec.	Sup. Resuelta (ha)	Importe Declarado	Importe Topado	Importe Resuelto	Importe tras sobredec.
428	PASTOS ASOCIADOS A GANADERÍA ECOLÓGICA	194,07		75,00	0,00	75,00	6.161,25	6.161,25	6.161,25	6.161,25
<b>TOTAL</b>		194,07	75,00	75,00		75,00	6.161,25	6.161,25	6.161,25	6.161,25

**APLICACIÓN DE REDUCCIONES Y PENALIZACIONES**

GRUPO DE PAGO	Importe Calculado	Importe prereduc.	Criterios de subvencionabilidad y compromisos	Presentación tardía	Omisión declaración	Condicionidad	IMPORTE (Euros) RESUELTO
PASTOS ASOCIADOS A GANADERÍA	6.161,25	6.161,25	0,00	0,00	0,00	0,00	6.161,25
<b>TOTAL</b>	6.161,25	6.161,25					6.161,25

**RESUMEN DE PAGOS****IMPORTE (Euros)**

	RESUELTO	FEADER	MAPA	CAPADR
PASTOS ASOCIADOS A GANADERÍA ECOLÓGICA - Pago realizado	6.161,25 €	5.237,06 €	604,42 €	319,77 €

**RECINTOS RESUELTOS**

REE	REFERENCIA SIGPAC	CULTIVO	DESCRIPCIÓN CULTIVO	S/R G.PAGO	PEND. MEDIA (%)	SUP. DEC. ADMISIBLE (ha)	SUP. COMPROM. (ha)	SUP. AJUSTADA COMPROM. (1) (ha)	SUP. CONV. SIGPAC (ha)	SUP. CERTIF. (ha)	SUP. CAMPO (ha)	SUP. CAMPO DETER. CULT. DECLARADO (ha)	SUP. DEC. REDUCIDA (ha)	SUP. RESUELTA (ha)
-505532	41-048-015-00096-002	63000	PASTOS DE MENOS DE 5 AÑOS-SIN VARIEDAD	S 428	5,40	1,51	1,51	1,51		1,51			1,51	1,51
1700000005504323	41-048-016-00003-001	62000	PASTOS PERMANENTES DE 5 O MAS AÑOS-SIN VARIEDAD	S 428	14,50	69,05	69,05	69,05		69,05			69,05	69,05
1700000005504324	41-048-016-00003-002	62000	PASTOS PERMANENTES DE 5 O MAS AÑOS-SIN VARIEDAD	S 428	5,00	3,24	3,24	3,24		3,24			3,24	3,24
1700000005504325	41-048-016-00013-005	62000	PASTOS PERMANENTES DE 5 O MAS AÑOS-SIN VARIEDAD	S 428	6,60	0,19	0,19	0,19		0,19			0,19	0,19
1700000005504326	41-048-016-00013-001	62000	PASTOS PERMANENTES DE 5 O MAS AÑOS-SIN VARIEDAD	S 428	8,10	4,00	4,00	4,00		4,00			4,00	4,00
1700000005504327	41-048-016-00002-002	62000	PASTOS PERMANENTES DE 5 O MAS AÑOS-SIN VARIEDAD	S 428	24,80	1,21	1,21	1,21		2,68			1,21	1,21
1700000005504328	41-048-016-00002-005	62000	PASTOS PERMANENTES DE 5 O MAS AÑOS-SIN VARIEDAD	S 428	14,00	20,79	20,79	20,79		20,79			20,79	20,79
1700000005504329	41-048-016-00013-002	62000	PASTOS PERMANENTES DE 5 O MAS AÑOS-SIN VARIEDAD	S 428	9,20	0,22	0,22	0,22		0,22			0,22	0,22
1700000005504330	41-048-016-00002-001	62000	PASTOS PERMANENTES DE 5 O MAS AÑOS-SIN VARIEDAD	S 428	18,10	45,24	45,24	45,24		45,24			45,24	45,24
1700000005504333	41-048-016-00013-003	62000	PASTOS PERMANENTES DE 5 O MAS AÑOS-SIN VARIEDAD	S 428	6,80	1,77	1,77	1,77		1,77			1,77	1,77
1700000005504334	41-048-015-00096-001	62000	PASTOS PERMANENTES DE 5 O MAS AÑOS-SIN VARIEDAD	S 428	18,60	46,85	46,85	46,85		46,85			46,85	46,85

**INCIDENCIAS****INCIDENCIA DESCRIPCIÓN**

100407 Explotación solicitada no forma parte de ningún organismo de control autorizado para la producción ecológica en Andalucía o fecha de inscripción posterior al plazo establecido ( Anexo I. Criterios de Subvencionabilidad. Orden 28 de marzo de 2023 ).  
Explotación:ES41048000074 Especie:PORCINO

(1) Superficie declarada admisible ajustada con la superficie comprometida.  
(2) Factor de penalización valorando el alcance para el tipo de compromiso.

Puede verificar la integridad de una copia de este documento mediante la lectura del código QR adjunto o mediante el acceso a la dirección <https://ws050.juntadeandalucia.es/verificarFirma> indicando el código de VERIFICACIÓN

FIRMADO POR

RAQUEL MARIA ESPIN CRESPO

18/12/2024

VERIFICACIÓN

Pk2jmUCNT2ZVULXR6LZ4ED5BQV9F2A

PÁG. 1668/2017





**Datos considerados para el Cálculo de la Carga Ganadera mínima y máxima del expediente**

Explotación	Especie	Inscrito en Sipea y Admisible	Ugm Calculada para CG Mínima	Ugm Calculada para CG Máxima
ES410480000074	OVINA	SI	46,74	46,74
ES410480000074	PORCINO	NO	0,00	45,91
			46,74	92,65

Superficie determinada para Cálculo Carga Ganadera Mínima: 194,07 ha

Superficie determinada para Cálculo Carga Ganadera Máxima: 194,07 ha

Carga Ganadera Mínima Expediente: 0,24 ugm/ha

Carga Ganadera Máxima Expediente: 0,48 ugm/ha

Los importes del Grupo de Pago de pastos de este expediente han sido ajustados por no llegar a la carga ganadera mínima de 0,3

**Recintos Determinados para el Cálculo de Garga Ganadera Mínima**

REF.	REFERENCIA SIGPAC	CULTIVO	DESCRIPCIÓN CULTIVO	S/R	SUP. RESUELTA (ha)
-505532	41-048-015-00096-00002	63000	PASTOS DE MENOS DE 5 AÑOS-SIN VARIEDAD	S	1,51
1700000005504323	41-048-016-00003-00001	62000	PASTOS PERMANENTES DE 5 O MAS AÑOS-SIN VARIEDAD	S	69,05
1700000005504324	41-048-016-00003-00002	62000	PASTOS PERMANENTES DE 5 O MAS AÑOS-SIN VARIEDAD	S	3,24
1700000005504325	41-048-016-00013-00005	62000	PASTOS PERMANENTES DE 5 O MAS AÑOS-SIN VARIEDAD	S	0,19
1700000005504326	41-048-016-00013-00001	62000	PASTOS PERMANENTES DE 5 O MAS AÑOS-SIN VARIEDAD	S	4,00
1700000005504327	41-048-016-00002-00002	62000	PASTOS PERMANENTES DE 5 O MAS AÑOS-SIN VARIEDAD	S	1,21
1700000005504328	41-048-016-00002-00005	62000	PASTOS PERMANENTES DE 5 O MAS AÑOS-SIN VARIEDAD	S	20,79
1700000005504329	41-048-016-00013-00002	62000	PASTOS PERMANENTES DE 5 O MAS AÑOS-SIN VARIEDAD	S	0,22
1700000005504330	41-048-016-00002-00001	62000	PASTOS PERMANENTES DE 5 O MAS AÑOS-SIN VARIEDAD	S	45,24
1700000005504333	41-048-016-00013-00003	62000	PASTOS PERMANENTES DE 5 O MAS AÑOS-SIN VARIEDAD	S	1,77
1700000005504334	41-048-015-00096-00001	62000	PASTOS PERMANENTES DE 5 O MAS AÑOS-SIN VARIEDAD	S	46,85

**Recintos Determinados para el Cálculo de Garga Ganadera Máxima**

REF.	REFERENCIA SIGPAC	CULTIVO	DESCRIPCIÓN CULTIVO	S/R	SUP. RESUELTA (ha)
-505532	41-048-015-00096-00002	63000	PASTOS DE MENOS DE 5 AÑOS-SIN VARIEDAD	S	1,51
1700000005504323	41-048-016-00003-00001	62000	PASTOS PERMANENTES DE 5 O MAS AÑOS-SIN VARIEDAD	S	69,05
1700000005504324	41-048-016-00003-00002	62000	PASTOS PERMANENTES DE 5 O MAS AÑOS-SIN VARIEDAD	S	3,24
1700000005504325	41-048-016-00013-00005	62000	PASTOS PERMANENTES DE 5 O MAS AÑOS-SIN VARIEDAD	S	0,19
1700000005504326	41-048-016-00013-00001	62000	PASTOS PERMANENTES DE 5 O MAS AÑOS-SIN VARIEDAD	S	4,00
1700000005504327	41-048-016-00002-00002	62000	PASTOS PERMANENTES DE 5 O MAS AÑOS-SIN VARIEDAD	S	1,21
1700000005504328	41-048-016-00002-00005	62000	PASTOS PERMANENTES DE 5 O MAS AÑOS-SIN VARIEDAD	S	20,79
1700000005504329	41-048-016-00013-00002	62000	PASTOS PERMANENTES DE 5 O MAS AÑOS-SIN VARIEDAD	S	0,22
1700000005504330	41-048-016-00002-00001	62000	PASTOS PERMANENTES DE 5 O MAS AÑOS-SIN VARIEDAD	S	45,24
1700000005504333	41-048-016-00013-00003	62000	PASTOS PERMANENTES DE 5 O MAS AÑOS-SIN VARIEDAD	S	1,77
1700000005504334	41-048-015-00096-00001	62000	PASTOS PERMANENTES DE 5 O MAS AÑOS-SIN VARIEDAD	S	46,85

**Incidencias de carga ganadera****INCIDENCIA DESCRIPCIÓN**

100407 Explotación solicitada no forma parte de ningún organismo de control autorizado para la producción ecológica en Andalucía o fecha de inscripción posterior al plazo establecido ( Anexo I. Criterios de Subvencionabilidad. Orden 28 de marzo de 2023 ).  
Explotación:ES410480000074 Especie:PORCINO

(1) Superficie declarada admisible ajustada con la superficie comprometida.  
(2) Factor de penalización valorando el alcance para el tipo de compromiso.

Puede verificar la integridad de una copia de este documento mediante la lectura del código QR adjunto o mediante el acceso a la dirección <https://ws050.juntadeandalucia.es/verificarFirma> indicando el código de VERIFICACIÓN

FIRMADO POR

RAQUEL MARIA ESPIN CRESPO

18/12/2024

VERIFICACIÓN

Pk2jmUCNT2ZVULXR6LZ4ED5BQV9F2A

PÁG. 1669/2017





(1) Superficie declarada admisible ajustada con la superficie comprometida.  
(2) Factor de penalización valorando el alcance para el tipo de compromiso.

Puede verificar la integridad de una copia de este documento mediante la lectura del código QR adjunto o mediante el acceso a la dirección <https://ws050.juntadeandalucia.es/verificarFirma> indicando el código de VERIFICACIÓN

FIRMADO POR	RAQUEL MARIA ESPIN CRESPO	18/12/2024
VERIFICACIÓN	Pk2jmUCNT2ZVULXR6LZ4ED5BQV9F2A	PÁG. 1670/2017



**APELLIDOS Y NOMBRE / RAZÓN SOCIAL**

PRIETO JIMENEZ MANUEL ANGEL

**NIF**  
\*\*\*0562\***EXPEDIENTE**  
1091007**ANUALIDAD DE PAGO**

1ª

**IMPORTES POR ANUALIDAD**

	2023	2024	2025	2026	2027
<b>IMPORTE MÁXIMO SUBVENCIONABLE</b>	907,31 €	907,31 €	907,31 €	907,31 €	907,31 €
<b>IMPORTE MEDIO DE TRANSFERENCIA (€/ha)</b>	247,90 €	247,90 €	247,90 €	247,90 €	247,90 €

**RESUMEN DE UNIDADES**

Cód	GRUPO DE PAGO	Sup. Dec. Admisible (ha)	Sup. Comprometida (ha)	Sup. ajustada compromiso (1) (ha)	% sobredec.	Sup. Resuelta (ha)	Importe Declarado	Importe Topado	Importe Resuelto	Importe tras sobredec.
429	OLIVAR	3,67		3,66	0,00	3,66	907,31	907,31	907,31	907,31
<b>TOTAL</b>		3,67	3,66	3,66		3,66	907,31	907,31	907,31	907,31

**APLICACIÓN DE REDUCCIONES Y PENALIZACIONES**

GRUPO DE PAGO	Importe Calculado	Importe prereduc.	Criterios de subvencionabilidad y compromisos	Presentación tardía	Omisión declaración	Condicionalidad	IMPORTE (Euros) RESUELTO
OLIVAR	907,31	907,31	0,00	0,00	0,00	0,00	907,31
<b>TOTAL</b>	907,31	907,31					907,31

**RESUMEN DE PAGOS****IMPORTE ( Euros )**

	RESUELTO	FEADER	MAPA	CAPADR
OLIVAR - Pago realizado	907,31 €	771,21 €	89,01 €	47,09 €

**RECINTOS RESUELTOS**

REF.	REFERENCIA SIGPAC	CULTIVO	DESCRIPCIÓN CULTIVO	S/R G.PAGO	PEND. MEDIA (%)	SUP. DEC. ADMISIBLE (ha)	SUP. COMPROM. (ha)	SUP. AJUSTADA COMPR.(1) (ha)	SUP. CONY. SIGPAC (ha)	SUP. CERTIE (ha)	SUP. CAMPO (ha)	SUP. CAMPO DETER. CULT. DECLARADO (ha)	SUP. DEC. REDUCIDA (ha)	SUP. RESUELTA (ha)
1700000005219942	41-059-009-00136-001	101218	OLIVAR-MANZANILLA DE SEVILLA	S 429	2,70	3,67	3,66	3,66		3,66			3,66	3,66

(1) Superficie declarada admisible ajustada con la superficie comprometida.  
(2) Factor de penalización valorando el alcance para el tipo de compromiso.Puede verificar la integridad de una copia de este documento mediante la lectura del código QR adjunto o mediante el acceso a la dirección <https://ws050.juntadeandalucia.es/verificarFirma> indicando el código de VERIFICACIÓN

FIRMADO POR

RAQUEL MARIA ESPIN CRESPO

18/12/2024

VERIFICACIÓN

Pk2jmUCNT2ZVULXR6LZ4ED5BQV9F2A

PÁG. 1671/2017



**APELLIDOS Y NOMBRE / RAZÓN SOCIAL**

PRODUCCIONES OMEYA, S.L.

**NIF**

\*\*\*3037\*

**EXPEDIENTE**

1252373

**ANUALIDAD DE PAGO**

1ª

**IMPORTES POR ANUALIDAD**

	2023	2024	2025	2026	2027
<b>IMPORTE MÁXIMO SUBVENCIONABLE</b>	3.199,39 €	3.199,39 €	3.199,39 €	3.199,39 €	3.199,39 €
<b>IMPORTE MEDIO DE TRANSFERENCIA (€/ha)</b>	349,66 €	349,66 €	349,66 €	349,66 €	349,66 €

**RESUMEN DE UNIDADES**

Cód	GRUPO DE PAGO	Sup. Dec. Admisible (ha)	Sup. Comprometida (ha)	Sup. ajustada compromiso (1) (ha)	% sobredec.	Sup. Resuelta (ha)	Importe Declarado	Importe Topado	Importe Resuelto	Importe tras sobredec.
433	FRUTALES REGADÍO	9,15		9,15	0,00	9,15	3.199,39	3.199,39	3.199,39	3.199,39
<b>TOTAL</b>		9,15	9,15	9,15		9,15	3.199,39	3.199,39	3.199,39	3.199,39

**APLICACIÓN DE REDUCCIONES Y PENALIZACIONES**

GRUPO DE PAGO	Importe Calculado	Importe prereduc.	Criterios de subvencionabilidad y compromisos	Presentación tardía	Omisión declaración	Condicionalidad	IMPORTE (Euros) RESUELTO
FRUTALES REGADÍO	3.199,39	3.199,39	0,00	0,00	0,00	0,00	3.199,39
<b>TOTAL</b>	3.199,39	3.199,39					3.199,39

**RESUMEN DE PAGOS**

	IMPORTE ( Euros )			
	RESUELTO	FEADER	MAPA	CAPADR
FRUTALES REGADÍO - Pago realizado	3.199,39 €	2.719,48 €	313,86 €	166,05 €

**RECINTOS RESUELTOS**

REF.	REFERENCIA SIGPAC	CULTIVO	DESCRIPCIÓN CULTIVO	S/R	G.PAGO	PEND. MEDIA (%)	SUP. DEC. ADMISIBLE (ha)	SUP. COMPROM. (ha)	SUP. AJUSTADA COMPR.(1) (ha)	SUP. CONY. SIGPAC (ha)	SUP. CERTIE (ha)	SUP. CAMPO (ha)	SUP. CAMPO DETER. CULT. DECLARADO (ha)	SUP. DEC. REDUCIDA (ha)	SUP. RESUELTA (ha)
-1398181	41-024-073-00036-006	206004	NARANJO-NAVELINA	R	433	5,70	1,75	1,75	1,75		1,75			1,75	1,75
-1398177	41-024-073-00036-006	204008	CLEMENTINAS-CLEMENULES	R	433	5,70	1,53	1,53	1,53		1,53			1,53	1,53
-1230644	41-024-073-00036-001	206004	NARANJO-NAVELINA	R	433	3,80	3,56	3,56	3,56		3,56			3,56	3,56
1700000006493228	41-024-073-00036-005	206004	NARANJO-NAVELINA	R	433	4,50	2,31	2,31	2,31		2,31			2,31	2,31

**INCIDENCIAS****INCIDENCIA DESCRIPCIÓN**

75022 No autoriza a que, en caso de la devolución por la entidad financiera (retrocesión bancaria) del pago en la cuenta corriente consignada en la solicitud y que está debidamente registrada en el sistema contable GIRO de la Junta de Andalucía, se proceda al pago en cualquier otra cuenta corriente de la titularidad del solicitante vigente en dicho sistema contable.

(1) Superficie declarada admisible ajustada con la superficie comprometida.  
(2) Factor de penalización valorando el alcance para el tipo de compromiso.

Puede verificar la integridad de una copia de este documento mediante la lectura del código QR adjunto o mediante el acceso a la dirección <https://ws050.juntadeandalucia.es/verificarFirma> indicando el código de VERIFICACIÓN

FIRMADO POR

RAQUEL MARIA ESPIN CRESPO

18/12/2024

VERIFICACIÓN

Pk2jmUCNT2ZVULXR6LZ4ED5BQV9F2A

PÁG. 1672/2017



**APELLIDOS Y NOMBRE / RAZÓN SOCIAL**

PROMOCIONES B4 S.L.

**NIF**

\*\*\*0986\*

**EXPEDIENTE**

1142737

**ANUALIDAD DE PAGO**

1ª

**IMPORTES POR ANUALIDAD**

	<b>2023</b>	<b>2024</b>	<b>2025</b>	<b>2026</b>	<b>2027</b>
<b>IMPORTE MÁXIMO SUBVENCIONABLE</b>	9.916,00 €	9.916,00 €	9.916,00 €	9.916,00 €	9.916,00 €
<b>IMPORTE MEDIO DE TRANSFERENCIA (€/ha)</b>	247,90 €	247,90 €	247,90 €	247,90 €	247,90 €

**RESUMEN DE UNIDADES**

<b>Cód</b>	<b>GRUPO DE PAGO</b>	<b>Sup. Dec. Admisible (ha)</b>	<b>Sup. Comprometida (ha)</b>	<b>Sup. ajustada compromiso (1) (ha)</b>	<b>% sobredec.</b>	<b>Sup. Resuelta (ha)</b>	<b>Importe Declarado</b>	<b>Importe Topado</b>	<b>Importe Resuelto</b>	<b>Importe tras sobredec.</b>
429	OLIVAR	62,13		40,00	0,00	40,00	9.916,00	9.916,00	9.916,00	9.916,00
<b>TOTAL</b>		62,13	40,00	40,00		40,00	9.916,00	9.916,00	9.916,00	9.916,00

**APLICACIÓN DE REDUCCIONES Y PENALIZACIONES**

<b>GRUPO DE PAGO</b>	<b>Importe Calculado</b>	<b>Importe prereduc.</b>	<b>Criterios de subvencionabilidad y compromisos</b>	<b>Presentación tardía</b>	<b>Omisión declaración</b>	<b>Condicionabilidad</b>	<b>IMPORTE (Euros) RESUELTO</b>
OLIVAR	9.916,00	9.916,00	0,00	0,00	0,00	0,00	9.916,00
<b>TOTAL</b>	9.916,00	9.916,00					9.916,00

**RESUMEN DE PAGOS****IMPORTE ( Euros )**

	<b>RESUELTO</b>	<b>FEADER</b>	<b>MAPA</b>	<b>CAPADR</b>
OLIVAR - Pago realizado	9.916,00 €	8.428,60 €	972,76 €	514,64 €

(1) Superficie declarada admisible ajustada con la superficie comprometida.  
 (2) Factor de penalización valorando el alcance para el tipo de compromiso.

Puede verificar la integridad de una copia de este documento mediante la lectura del código QR adjunto o mediante el acceso a la dirección <https://ws050.juntadeandalucia.es/verificarFirma> indicando el código de VERIFICACIÓN

FIRMADO POR	RAQUEL MARIA ESPIN CRESPO	18/12/2024	
VERIFICACIÓN	Pk2jmUCNT2ZVULXR6LZ4ED5BQV9F2A	PÁG. 1673/2017	

**RECINTOS RESUELTOS**

REF.	REFERENCIA SIGPAC	CULTIVO DESCRIPCIÓN CULTIVO	S/R G.PAGO	PEND. MEDIA (%)	SUP. DEC. ADMISIBLE (ha)	SUP. COMPROM. (ha)	SUP. AJUSTADA COMPR.(1) (ha)	SUP. CONV. SIGPAC (ha)	SUP. CERTIF. (ha)	SUP. CAMPO (ha)	SUP. CAMPO DE TER. CULT. DECLARADO (ha)	SUP. DEC. REDUCIDA (ha)	SUP. RESUELTA (ha)
170000006662775	41-023-006-00001-031	101195 OLIVAR-LECHIN DE SEVILLA	S 429	10,50	0,29	0,29	0,29		0,29			0,29	0,29
170000006662776	41-023-006-00001-032	101195 OLIVAR-LECHIN DE SEVILLA	S 429	12,30	0,35	0,35	0,35		0,35			0,35	0,35
170000006662777	41-023-006-00001-033	101195 OLIVAR-LECHIN DE SEVILLA	S 429	12,70	0,86	0,86	0,86		0,86			0,86	0,86
170000006662778	41-023-006-00001-034	101195 OLIVAR-LECHIN DE SEVILLA	S 429	18,70	1,35	1,35	1,35		1,35			1,35	1,35
170000006662779	41-023-006-00001-036	101195 OLIVAR-LECHIN DE SEVILLA	S 429	12,90	0,01	0,01	0,01		0,01			0,01	0,01
170000006662780	41-023-006-00001-059	101195 OLIVAR-LECHIN DE SEVILLA	S 429	19,80	0,04	0,04	0,04		0,04			0,04	0,04
170000006662781	41-023-006-00001-071	101195 OLIVAR-LECHIN DE SEVILLA	S 429	19,20	0,02	0,02	0,02		0,02			0,02	0,02
170000006662782	41-023-006-00001-017	101195 OLIVAR-LECHIN DE SEVILLA	S 429	21,50	0,34	0,34	0,34		0,34			0,34	0,34
170000006662783	41-023-006-00001-018	101195 OLIVAR-LECHIN DE SEVILLA	S 429	12,20	0,01	0,01	0,01		0,01			0,01	0,01
170000006662784	41-023-006-00001-020	101195 OLIVAR-LECHIN DE SEVILLA	S 429	11,60	0,01	0,01	0,01		0,01			0,01	0,01
170000006662785	41-023-006-00001-023	101195 OLIVAR-LECHIN DE SEVILLA	S 429	20,90	0,07	0,07	0,07		0,07			0,07	0,07
170000006662786	41-023-006-00001-024	101195 OLIVAR-LECHIN DE SEVILLA	S 429	17,80	0,12	0,12	0,12		0,12			0,12	0,12
170000006662787	41-023-006-00001-026	101195 OLIVAR-LECHIN DE SEVILLA	S 429	13,70	0,03	0,03	0,03		0,03			0,03	0,03
170000006662788	41-023-006-00001-027	101195 OLIVAR-LECHIN DE SEVILLA	S 429	21,30	0,01	0,01	0,01		0,01			0,01	0,01
170000006662789	41-023-006-00001-028	101195 OLIVAR-LECHIN DE SEVILLA	S 429	26,30	0,05	0,05	0,05		0,05			0,05	0,05
170000006662790	41-099-001-00010-047	101195 OLIVAR-LECHIN DE SEVILLA	S 429	23,60	0,03	0,03	0,03		0,03			0,03	0,03
170000006662795	41-099-001-00009-002	101195 OLIVAR-LECHIN DE SEVILLA	S 429	20,70	9,05	0,02	0,02		0,02			0,02	0,02
170000006662801	41-099-001-00009-015	101195 OLIVAR-LECHIN DE SEVILLA	S 429	21,80	0,10	0,10	0,10		0,10			0,10	0,10
170000006662803	41-099-001-00009-014	101195 OLIVAR-LECHIN DE SEVILLA	S 429	24,40	0,10	0,10	0,10		0,10			0,10	0,10
170000006662805	41-099-001-00009-072	101195 OLIVAR-LECHIN DE SEVILLA	S 429	12,50	0,44	0,44	0,44		0,44			0,44	0,44
170000006662808	41-099-001-00009-026	101195 OLIVAR-LECHIN DE SEVILLA	S 429	18,90	0,39	0,39	0,39		0,39			0,39	0,39
170000006662809	41-099-001-00010-046	101195 OLIVAR-LECHIN DE SEVILLA	S 429	29,40	0,73	0,73	0,73		0,73			0,73	0,73
170000006662812	41-099-001-00010-018	101195 OLIVAR-LECHIN DE SEVILLA	S 429	12,60	0,34	0,34	0,34		0,34			0,34	0,34
170000006662814	41-099-001-00009-017	101195 OLIVAR-LECHIN DE SEVILLA	S 429	25,70	0,06	0,06	0,06		0,06			0,06	0,06
170000006662816	41-099-001-00009-011	101195 OLIVAR-LECHIN DE SEVILLA	S 429	24,90	1,82	1,82	1,82		1,82			1,82	1,82
170000006662818	41-099-001-00009-060	101195 OLIVAR-LECHIN DE SEVILLA	S 429	4,20	0,03	0,03	0,03		0,03			0,03	0,03
170000006662820	41-099-001-00009-013	101195 OLIVAR-LECHIN DE SEVILLA	S 429	4,70	0,20	0,20	0,20		0,20			0,20	0,20
170000006662822	41-099-001-00009-056	101195 OLIVAR-LECHIN DE SEVILLA	S 429	8,90	0,01	0,01	0,01		0,01			0,01	0,01
170000006662824	41-099-001-00009-012	101195 OLIVAR-LECHIN DE SEVILLA	S 429	29,80	0,49	0,49	0,49		0,49			0,49	0,49
170000006662825	41-099-001-00009-064	101195 OLIVAR-LECHIN DE SEVILLA	S 429	6,50	0,14	0,02	0,02		0,02			0,02	0,02
170000006662827	41-099-001-00009-016	101195 OLIVAR-LECHIN DE SEVILLA	S 429	37,90	0,09	0,09	0,09		0,09			0,09	0,09
170000006662828	41-099-001-00009-018	101195 OLIVAR-LECHIN DE SEVILLA	S 429	31,30	0,05	0,05	0,05		0,05			0,05	0,05
170000006662835	41-099-001-00009-021	101195 OLIVAR-LECHIN DE SEVILLA	S 429	17,70	0,04	0,04	0,04		0,04			0,04	0,04
170000006662866	41-023-005-00003-023	101195 OLIVAR-LECHIN DE SEVILLA	S 429	9,80	2,49	2,49	2,49		2,49			2,49	2,49
170000006662867	41-023-005-00003-021	101195 OLIVAR-LECHIN DE SEVILLA	S 429	9,50	0,18	0,18	0,18		0,18			0,18	0,18
170000006662868	41-023-006-00001-001	101195 OLIVAR-LECHIN DE SEVILLA	S 429	13,30	0,07	0,07	0,07		0,07			0,07	0,07
170000006662869	41-023-005-00003-026	101195 OLIVAR-LECHIN DE SEVILLA	S 429	23,50	1,03	1,03	1,03		1,03			1,03	1,03
170000006662870	41-023-006-00001-016	101195 OLIVAR-LECHIN DE SEVILLA	S 429	18,00	0,02	0,02	0,02		0,02			0,02	0,02
170000006662871	41-023-006-00001-015	101195 OLIVAR-LECHIN DE SEVILLA	S 429	8,70	0,05	0,05	0,05		0,05			0,05	0,05
170000006662872	41-099-001-00010-104	101195 OLIVAR-LECHIN DE SEVILLA	S 429	14,30	9,48	9,48	9,48		9,48			9,48	9,48
170000006662873	41-099-001-00010-102	101195 OLIVAR-LECHIN DE SEVILLA	S 429	8,20	0,09	0,09	0,09		0,09			0,09	0,09
170000006662874	41-099-001-00010-111	101195 OLIVAR-LECHIN DE SEVILLA	S 429	16,30	0,25	0,25	0,25		0,25			0,25	0,25
170000006662875	41-099-001-00010-105	101195 OLIVAR-LECHIN DE SEVILLA	S 429	5,20	0,08	0,08	0,08		0,08			0,08	0,08
170000006662876	41-023-005-00003-007	101195 OLIVAR-LECHIN DE SEVILLA	S 429	24,30	0,19	0,19	0,19		0,19			0,19	0,19
170000006662877	41-023-005-00003-003	101195 OLIVAR-LECHIN DE SEVILLA	S 429	19,30	0,20	0,20	0,20		0,20			0,20	0,20
170000006662878	41-023-005-00003-018	101195 OLIVAR-LECHIN DE SEVILLA	S 429	18,30	0,03	0,03	0,03		0,03			0,03	0,03
170000006662879	41-023-005-00003-017	101195 OLIVAR-LECHIN DE SEVILLA	S 429	24,60	0,17	0,17	0,17		0,17			0,17	0,17
170000006662880	41-023-006-00001-029	101195 OLIVAR-LECHIN DE SEVILLA	S 429	25,20	0,08	0,08	0,08		0,08			0,08	0,08
170000006662883	41-099-001-00008-023	101195 OLIVAR-LECHIN DE SEVILLA	S 429	20,80	1,64	1,64	1,64		1,64			1,64	1,64
170000006662884	41-099-001-00010-086	101195 OLIVAR-LECHIN DE SEVILLA	S 429	14,70	0,99	0,99	0,99		0,99			0,99	0,99
170000006662890	41-099-001-00008-002	101195 OLIVAR-LECHIN DE SEVILLA	S 429	34,00	0,32	0,32	0,32		0,32			0,32	0,32
170000006662891	41-099-001-00008-006	101195 OLIVAR-LECHIN DE SEVILLA	S 429	13,30	2,21	2,21	2,21		2,21			2,21	2,21
170000006662892	41-099-001-00010-007	101195 OLIVAR-LECHIN DE SEVILLA	S 429	12,20	17,71	17,71	17,71		17,71			17,71	17,71
170000006662893	41-023-006-00002-035	101195 OLIVAR-LECHIN DE SEVILLA	S 429	9,60	0,15	0,15	0,15		0,15			0,15	0,15
170000006662895	41-023-005-00003-020	101195 OLIVAR-LECHIN DE SEVILLA	S 429	18,50	0,08	0,08	0,08		0,08			0,08	0,08
170000006662897	41-023-006-00002-018	101195 OLIVAR-LECHIN DE SEVILLA	S 429	5,60	0,03	0,03	0,03		0,03			0,03	0,03
170000006662898	41-023-006-00002-035	101195 OLIVAR-LECHIN DE SEVILLA	S 429	10,00	0,04	0,04	0,04		0,04			0,04	0,04
170000006662899	41-023-006-00002-020	101195 OLIVAR-LECHIN DE SEVILLA	S 429	2,40	0,05	0,05	0,05		0,05			0,05	0,05
170000006662900	41-023-006-00002-019	101195 OLIVAR-LECHIN DE SEVILLA	S 429	4,70	0,04	0,04	0,04		0,04			0,04	0,04
170000006662901	41-023-006-00002-022	101195 OLIVAR-LECHIN DE SEVILLA	S 429	20,10	0,10	0,10	0,10		0,10			0,10	0,10
170000006662902	41-023-006-00002-012	101195 OLIVAR-LECHIN DE SEVILLA	S 429	20,50	0,01	0,01	0,01		0,01			0,01	0,01
170000006662903	41-023-006-00002-024	101195 OLIVAR-LECHIN DE SEVILLA	S 429	8,60	0,20	0,20	0,20		0,20			0,20	0,20
170000006662904	41-023-006-00002-023	101195 OLIVAR-LECHIN DE SEVILLA	S 429	12,70	0,17	0,17	0,17		0,17			0,17	0,17
170000006662905	41-023-006-00001-072	101195 OLIVAR-LECHIN DE SEVILLA	S 429	8,00	0,05	0,05	0,05		0,05			0,05	0,05
170000006662906	41-023-006-00002-016	101195 OLIVAR-LECHIN DE SEVILLA	S 429	5,90	0,04	0,04	0,04		0,04			0,04	0,04
170000006662907	41-023-006-00002-001	101195 OLIVAR-LECHIN DE SEVILLA	S 429	8,80	2,42	2,42	2,42		2,42			2,42	2,42
170000006662908	41-023-006-00001-079	101195 OLIVAR-LECHIN DE SEVILLA	S 429	14,10	0,02	0,02	0,02		0,02			0,02	0,02
170000006662909	41-023-006-00002-013	101195 OLIVAR-LECHIN DE SEVILLA	S 429	16,50	0,01	0,01	0,01		0,01			0,01	0,01
170000006662910	41-099-001-00008-014	101195 OLIVAR-LECHIN DE SEVILLA	S 429	10,80	0,02	0,02	0,02		0,02			0,02	0,02
170000006662912	41-023-006-00002-014	101195 OLIVAR-LECHIN DE SEVILLA	S 429	23,00	0,02	0,02	0,02		0,02			0,02	0,02
170000006662917	41-099-001-00010-103	101195 OLIVAR-LECHIN DE SEVILLA	S 429	12,40	0,12	0,12	0,12		0,12			0,12	0,12

(1) Superficie declarada admisible ajustada con la superficie comprometida.  
(2) Factor de penalización valorando el alcance para el tipo de compromiso.

Puede verificar la integridad de una copia de este documento mediante la lectura del código QR adjunto o mediante el acceso a la dirección <https://ws050.juntadeandalucia.es/verificarFirma> indicando el código de VERIFICACIÓN



FIRMADO POR

RAQUEL MARIA ESPIN CRESPO

18/12/2024

VERIFICACIÓN

Pk2jmUCNT2ZVULXR6LZ4ED5BQV9F2A

PÁG. 1674/2017

**RECINTOS RESUELTOS**

REF.	REFERENCIA SIGPAC	CULTIVO	DESCRIPCIÓN CULTIVO	S/R	G.PAGO	PEND. MEDIA (%)	SUP. DEC. ADMISIBLE (ha)	SUP. COMPROM. (ha)	SUP. AJUSTADA COMPR.(1) (ha)	SUP. CONV. SIGPAC (ha)	SUP. CERTIF. (ha)	SUP. CAMPO (ha)	SUP. CAMPO DETER. CULT. DECLARADO (ha)	SUP. DEC. REDUCIDA (ha)	SUP. RESUELTA (ha)
170000006662925	41-023-006-00002-021	101195	OLIVAR-LECHIN DE SEVILLA	S	429	10,40	0,14	0,14	0,14		0,14			0,14	0,14
170000006662926	41-023-006-00001-065	101195	OLIVAR-LECHIN DE SEVILLA	S	429	20,80	0,22	0,22	0,22		0,22			0,22	0,22
170000006662946	41-099-001-00010-071	101195	OLIVAR-LECHIN DE SEVILLA	S	429	15,90	0,08	0,08	0,08		0,08			0,08	0,08
170000006662947	41-099-001-00010-059	101195	OLIVAR-LECHIN DE SEVILLA	S	429	15,50	0,01	0,01	0,01		0,01			0,01	0,01
170000006662949	41-099-001-00010-095	101195	OLIVAR-LECHIN DE SEVILLA	S	429	15,00	2,58	2,58	2,58		2,58			2,58	2,58
170000006662951	41-099-001-00010-070	101195	OLIVAR-LECHIN DE SEVILLA	S	429	9,80	0,13	0,13	0,13		0,13			0,13	0,13
170000006662952	41-099-001-00010-096	101195	OLIVAR-LECHIN DE SEVILLA	S	429	21,90	0,06	0,06	0,06		0,06			0,06	0,06
170000006662957	41-099-001-00010-048	101195	OLIVAR-LECHIN DE SEVILLA	S	429	25,70	0,03	0,03	0,03		0,03			0,03	0,03
170000006662968	41-099-001-00009-066	101195	OLIVAR-LECHIN DE SEVILLA	S	429	19,70	0,11	0,11	0,11		0,11			0,11	0,11
170000006662976	41-099-001-00010-044	101195	OLIVAR-LECHIN DE SEVILLA	S	429	27,20	0,14	0,14	0,14		0,14			0,14	0,14
170000006662977	41-099-001-00009-057	101195	OLIVAR-LECHIN DE SEVILLA	S	429	24,20	0,06	0,06	0,06		0,06			0,06	0,06
170000006662989	41-099-001-00010-045	101195	OLIVAR-LECHIN DE SEVILLA	S	429	25,30	0,05	0,05	0,05		0,05			0,05	0,05

**INCIDENCIAS****INCIDENCIA DESCRIPCIÓN**

100424 Solicita recinto que no está comprometido para la operación.

Ref.-1607613 Recinto:41-099-001-00009-00002 Cultivo:101195 OLIVAR-LECHIN DE SEVILLA Secano

Ref.-1607614 Recinto:41-099-001-00009-00002 Cultivo:101195 OLIVAR-LECHIN DE SEVILLA Secano

Ref.-1607615 Recinto:41-099-001-00009-00002 Cultivo:101195 OLIVAR-LECHIN DE SEVILLA Secano

Ref.-959793 Recinto:41-099-001-00009-00002 Cultivo:101195 OLIVAR-LECHIN DE SEVILLA Secano

Ref.-959794 Recinto:41-099-001-00009-00064 Cultivo:101195 OLIVAR-LECHIN DE SEVILLA Secano

(1) Superficie declarada admisible ajustada con la superficie comprometida.

(2) Factor de penalización valorando el alcance para el tipo de compromiso.

Puede verificar la integridad de una copia de este documento mediante la lectura del código QR adjunto o mediante el acceso a la dirección <https://ws050.juntadeandalucia.es/verificarFirma> indicando el código de VERIFICACIÓN

FIRMADO POR

RAQUEL MARIA ESPIN CRESPO

18/12/2024

VERIFICACIÓN

Pk2jmUCNT2ZVULXR6LZ4ED5BQV9F2A

PÁG. 1675/2017



**APELLIDOS Y NOMBRE / RAZÓN SOCIAL**

PROYDEMORON, SL

**NIF**  
\*\*\*2442\***EXPEDIENTE**  
1236866**ANUALIDAD DE PAGO**  
1ª**IMPORTE POR ANUALIDAD**

	2023	2024	2025	2026	2027
<b>IMPORTE MÁXIMO SUBVENCIONABLE</b>	6.161,25 €	6.161,25 €	6.161,25 €	6.161,25 €	6.161,25 €
<b>IMPORTE MEDIO DE TRANSFERENCIA (€/ha)</b>	82,15 €	82,15 €	82,15 €	82,15 €	82,15 €

**RESUMEN DE UNIDADES**

Cód	GRUPO DE PAGO	Sup. Dec. Admisible (ha)	Sup. Comprometida (ha)	Sup. ajustada compromiso (1) (ha)	% sobredec.	Sup. Resuelta (ha)	Importe Declarado	Importe Topado	Importe Resuelto	Importe tras sobredec.
428	PASTOS ASOCIADOS A GANADERÍA ECOLÓGICA	88,61		75,00	0,00	75,00	6.161,25	6.161,25	6.161,25	6.161,25
<b>TOTAL</b>		88,61	75,00	75,00		75,00	6.161,25	6.161,25	6.161,25	6.161,25

**APLICACIÓN DE REDUCCIONES Y PENALIZACIONES**

GRUPO DE PAGO	Importe Calculado	Importe prerreduc.	Criterios de subvencionabilidad y compromisos	Presentación tardía	Omisión declaración	Condicionidad	IMPORTE (Euros) RESUELTO
PASTOS ASOCIADOS A GANADERÍA	6.161,25	6.161,25	0,00	0,00	0,00	0,00	6.161,25
<b>TOTAL</b>	6.161,25	6.161,25					6.161,25

**RESUMEN DE PAGOS**

	RESUELTO	FEADER	MAPA	CAPADR
PASTOS ASOCIADOS A GANADERÍA ECOLÓGICA - Pago realizado	6.161,25 €	5.237,06 €	604,42 €	319,77 €

**RECINTOS RESUELTOS**

REE	REFERENCIA SIGPAC	CULTIVO DESCRIPCIÓN CULTIVO	S/R G.PAGO	PEND. MEDIA (%)	SUP. DEC. ADMISIBLE (ha)	SUP. COMPROM.	SUP. AJUSTADA COMPROM. (1) (ha)	SUP. CONV. SIGPAC (ha)	SUP. CERTIF. (ha)	SUP. CAMPO (ha)	SUP. CAMPO DETER. CULT. DECLARADO (ha)	SUP. DEC. REDUCIDA (ha)	SUP. RESUELTA (ha)
4656407	41-077-019-00003-003	62000 PASTOS PERMANENTES DE 5 O MAS AÑOS-SIN VARIEDAD	S 428	35,70	5,17	5,17	5,17		14,78			5,17	5,17
4656411	41-077-019-00003-008	62000 PASTOS PERMANENTES DE 5 O MAS AÑOS-SIN VARIEDAD	S 428	24,90	5,65	5,65	5,65		7,53			5,65	5,65
4656412	41-077-020-00006-004	62000 PASTOS PERMANENTES DE 5 O MAS AÑOS-SIN VARIEDAD	S 428	32,50	9,65	9,65	9,65		12,86			9,65	9,65
1700000007231168	41-077-019-00017-003	62000 PASTOS PERMANENTES DE 5 O MAS AÑOS-SIN VARIEDAD	S 428	29,40	0,04	0,04	0,04		0,10			0,04	0,04
1700000007231170	41-077-020-00005-004	62000 PASTOS PERMANENTES DE 5 O MAS AÑOS-SIN VARIEDAD	S 428	22,50	0,47	0,47	0,47		0,63			0,47	0,47
1700000007231173	41-077-019-00017-008	62000 PASTOS PERMANENTES DE 5 O MAS AÑOS-SIN VARIEDAD	S 428	23,90	0,04	0,04	0,04		0,08			0,04	0,04
1700000007231179	41-077-019-00002-002	62000 PASTOS PERMANENTES DE 5 O MAS AÑOS-SIN VARIEDAD	S 428	13,70	0,02	0,02	0,02		0,03			0,02	0,02
1700000007231180	41-077-052-00006-010	62000 PASTOS PERMANENTES DE 5 O MAS AÑOS-SIN VARIEDAD	S 428	32,10	0,13	0,13	0,13		0,13			0,13	0,13
1700000007231187	41-077-052-00006-011	62000 PASTOS PERMANENTES DE 5 O MAS AÑOS-SIN VARIEDAD	S 428	37,70	0,01	0,01	0,01		0,01			0,01	0,01
1700000007231188	41-077-020-00006-002	62000 PASTOS PERMANENTES DE 5 O MAS AÑOS-SIN VARIEDAD	S 428	48,50	1,32	1,32	1,32		2,40			1,32	1,32
1700000007231190	41-077-052-00006-002	62000 PASTOS PERMANENTES DE 5 O MAS AÑOS-SIN VARIEDAD	S 428	45,50	2,76	2,76	2,76		2,76			2,76	2,76
1700000007231191	41-077-052-00008-001	62000 PASTOS PERMANENTES DE 5 O MAS AÑOS-SIN VARIEDAD	S 428	37,40	4,64	4,64	4,64		4,64			4,64	4,64
1700000007231193	41-077-019-00003-002	62000 PASTOS PERMANENTES DE 5 O MAS AÑOS-SIN VARIEDAD	S 428	42,90	13,11	13,11	13,11		20,17			13,11	13,11
1700000007231194	41-077-019-00001-001	62000 PASTOS PERMANENTES DE 5 O MAS AÑOS-SIN VARIEDAD	S 428	42,80	0,08	0,08	0,08		0,14			0,08	0,08
1700000007231197	41-077-052-00007-001	62000 PASTOS PERMANENTES DE 5 O MAS AÑOS-SIN VARIEDAD	S 428	37,20	2,27	2,27	2,27		2,27			2,27	2,27
1700000007231199	41-077-019-00003-009	62000 PASTOS PERMANENTES DE 5 O MAS AÑOS-SIN VARIEDAD	S 428	16,60	0,01	0,01	0,01		0,02			0,01	0,01
1700000007231200	41-077-052-00005-001	62000 PASTOS PERMANENTES DE 5 O MAS AÑOS-SIN VARIEDAD	S 428	43,10	9,04	9,04	9,04		10,63			9,04	9,04
1700000007231201	41-077-052-00005-003	62000 PASTOS PERMANENTES DE 5 O MAS AÑOS-SIN VARIEDAD	S 428	40,40	1,27	1,27	1,27		1,69			1,27	1,27
1700000007231202	41-077-052-00004-001	62000 PASTOS PERMANENTES DE 5 O MAS AÑOS-SIN VARIEDAD	S 428	38,40	2,98	2,98	2,98		3,51			2,98	2,98
1700000007231204	41-077-052-00006-003	62000 PASTOS PERMANENTES DE 5 O MAS AÑOS-SIN VARIEDAD	S 428	38,70	2,17	2,17	2,17		2,89			2,17	2,17
1700000007231210	41-077-052-00005-007	62000 PASTOS PERMANENTES DE 5 O MAS AÑOS-SIN VARIEDAD	S 428	45,00	3,55	3,55	3,55		3,55			3,55	3,55
1700000007231213	41-077-052-00005-006	62000 PASTOS PERMANENTES DE 5 O MAS AÑOS-SIN VARIEDAD	S 428	43,60	5,17	5,17	5,17		5,17			5,17	5,17
1700000007231216	41-077-020-00005-003	62000 PASTOS PERMANENTES DE 5 O MAS AÑOS-SIN VARIEDAD	S 428	47,60	3,31	3,31	3,31		7,35			3,31	3,31
1700000007231217	41-077-020-00003-003	62000 PASTOS PERMANENTES DE 5 O MAS AÑOS-SIN VARIEDAD	S 428	39,80	10,52	10,52	10,52		16,18			10,52	10,52
1700000007231218	41-077-020-00005-012	62000 PASTOS PERMANENTES DE 5 O MAS AÑOS-SIN VARIEDAD	S 428	32,70	5,09	5,09	5,09		7,83			5,09	5,09
1700000007231220	41-077-052-00007-002	62000 PASTOS PERMANENTES DE 5 O MAS AÑOS-SIN VARIEDAD	S 428	39,00	0,14	0,14	0,14		0,14			0,14	0,14

(1) Superficie declarada admisible ajustada con la superficie comprometida.  
(2) Factor de penalización valorando el alcance para el tipo de compromiso.Puede verificar la integridad de una copia de este documento mediante la lectura del código QR adjunto o mediante el acceso a la dirección <https://ws050.juntadeandalucia.es/verificarFirma> indicando el código de VERIFICACIÓN

FIRMADO POR

RAQUEL MARIA ESPIN CRESPO

18/12/2024

VERIFICACIÓN

Pk2jmUCNT2ZVULXR6LZ4ED5BQV9F2A

PÁG. 1676/2017





**Datos considerados para el Cálculo de la Carga Ganadera mínima y máxima del expediente**

Explotación	Especie	Inscrito en Sipea y Admisible	Ugm Calculada para CG Mínima	Ugm Calculada para CG Máxima
ES410650000510	BOVINA	SI	17,23	17,23
ES410770000275	BOVINA	SI	6,19	6,19
			23,42	23,42

Superficie determinada para Cálculo Carga Ganadera Mínima: 88,61 ha

Superficie determinada para Cálculo Carga Ganadera Máxima: 88,61 ha

Carga Ganadera Mínima Expediente: 0,26 ugm/ha

Carga Ganadera Máxima Expediente: 0,26 ugm/ha

Los importes del Grupo de Pago de pastos de este expediente han sido ajustados por no llegar a la carga ganadera mínima de 0,3

**Recintos Determinados para el Cálculo de Garga Ganadera Mínima**

REF.	REFERENCIA SIGPAC	CULTIVO	DESCRIPCIÓN CULTIVO	S/R	SUP. RESUELTA (ha)
4656407	41-077-019-00003-00003	62000	PASTOS PERMANENTES DE 5 O MAS AÑOS-SIN VARIEDAD	S	5,17
4656411	41-077-019-00003-00008	62000	PASTOS PERMANENTES DE 5 O MAS AÑOS-SIN VARIEDAD	S	5,65
4656412	41-077-020-00006-00004	62000	PASTOS PERMANENTES DE 5 O MAS AÑOS-SIN VARIEDAD	S	9,65
1700000007231168	41-077-019-00017-00003	62000	PASTOS PERMANENTES DE 5 O MAS AÑOS-SIN VARIEDAD	S	0,04
1700000007231170	41-077-020-00005-00004	62000	PASTOS PERMANENTES DE 5 O MAS AÑOS-SIN VARIEDAD	S	0,47
1700000007231173	41-077-019-00017-00008	62000	PASTOS PERMANENTES DE 5 O MAS AÑOS-SIN VARIEDAD	S	0,04
1700000007231179	41-077-019-00002-00002	62000	PASTOS PERMANENTES DE 5 O MAS AÑOS-SIN VARIEDAD	S	0,02
1700000007231180	41-077-052-00006-00010	62000	PASTOS PERMANENTES DE 5 O MAS AÑOS-SIN VARIEDAD	S	0,13
1700000007231187	41-077-052-00006-00011	62000	PASTOS PERMANENTES DE 5 O MAS AÑOS-SIN VARIEDAD	S	0,01
1700000007231188	41-077-020-00006-00002	62000	PASTOS PERMANENTES DE 5 O MAS AÑOS-SIN VARIEDAD	S	1,32
1700000007231190	41-077-052-00006-00002	62000	PASTOS PERMANENTES DE 5 O MAS AÑOS-SIN VARIEDAD	S	2,76
1700000007231191	41-077-052-00008-00001	62000	PASTOS PERMANENTES DE 5 O MAS AÑOS-SIN VARIEDAD	S	4,64
1700000007231193	41-077-019-00003-00002	62000	PASTOS PERMANENTES DE 5 O MAS AÑOS-SIN VARIEDAD	S	13,11
1700000007231194	41-077-019-00001-00001	62000	PASTOS PERMANENTES DE 5 O MAS AÑOS-SIN VARIEDAD	S	0,08
1700000007231197	41-077-052-00007-00001	62000	PASTOS PERMANENTES DE 5 O MAS AÑOS-SIN VARIEDAD	S	2,27
1700000007231199	41-077-019-00003-00009	62000	PASTOS PERMANENTES DE 5 O MAS AÑOS-SIN VARIEDAD	S	0,01
1700000007231200	41-077-052-00005-00001	62000	PASTOS PERMANENTES DE 5 O MAS AÑOS-SIN VARIEDAD	S	9,04
1700000007231201	41-077-052-00005-00003	62000	PASTOS PERMANENTES DE 5 O MAS AÑOS-SIN VARIEDAD	S	1,27
1700000007231202	41-077-052-00004-00001	62000	PASTOS PERMANENTES DE 5 O MAS AÑOS-SIN VARIEDAD	S	2,98
1700000007231204	41-077-052-00006-00003	62000	PASTOS PERMANENTES DE 5 O MAS AÑOS-SIN VARIEDAD	S	2,17
1700000007231210	41-077-052-00005-00007	62000	PASTOS PERMANENTES DE 5 O MAS AÑOS-SIN VARIEDAD	S	3,55
1700000007231213	41-077-052-00005-00006	62000	PASTOS PERMANENTES DE 5 O MAS AÑOS-SIN VARIEDAD	S	5,17
1700000007231216	41-077-020-00005-00003	62000	PASTOS PERMANENTES DE 5 O MAS AÑOS-SIN VARIEDAD	S	3,31
1700000007231217	41-077-020-00003-00003	62000	PASTOS PERMANENTES DE 5 O MAS AÑOS-SIN VARIEDAD	S	10,52
1700000007231218	41-077-020-00005-00012	62000	PASTOS PERMANENTES DE 5 O MAS AÑOS-SIN VARIEDAD	S	5,09
1700000007231220	41-077-052-00007-00002	62000	PASTOS PERMANENTES DE 5 O MAS AÑOS-SIN VARIEDAD	S	0,14

**Recintos Determinados para el Cálculo de Garga Ganadera Máxima**

REF.	REFERENCIA SIGPAC	CULTIVO	DESCRIPCIÓN CULTIVO	S/R	SUP. RESUELTA (ha)
4656407	41-077-019-00003-00003	62000	PASTOS PERMANENTES DE 5 O MAS AÑOS-SIN	S	5,17

(1) Superficie declarada admisible ajustada con la superficie comprometida.  
(2) Factor de penalización valorando el alcance para el tipo de compromiso.Puede verificar la integridad de una copia de este documento mediante la lectura del código QR adjunto o mediante el acceso a la dirección <https://ws050.juntadeandalucia.es/verificarFirma> indicando el código de VERIFICACIÓN

FIRMADO POR

RAQUEL MARIA ESPIN CRESPO

18/12/2024

VERIFICACIÓN

Pk2jmUCNT2ZVULXR6LZ4ED5BQV9F2A

PÁG. 1677/2017



**Datos considerados para el Cálculo de la Carga Ganadera mínima y máxima del expediente****Recintos Determinados para el Cálculo de Garga Ganadera Máxima**

REF.	REFERENCIA SIGPAC	CULTIVO	DESCRIPCIÓN CULTIVO	SUP.	
				S/R	RESUELTA (ha)
4656411	41-077-019-00003-00008	62000	PASTOS PERMANENTES DE 5 O MAS AÑOS-SIN VARIEDAD	S	5,65
4656412	41-077-020-00006-00004	62000	PASTOS PERMANENTES DE 5 O MAS AÑOS-SIN VARIEDAD	S	9,65
1700000007231168	41-077-019-00017-00003	62000	PASTOS PERMANENTES DE 5 O MAS AÑOS-SIN VARIEDAD	S	0,04
1700000007231170	41-077-020-00005-00004	62000	PASTOS PERMANENTES DE 5 O MAS AÑOS-SIN VARIEDAD	S	0,47
1700000007231173	41-077-019-00017-00008	62000	PASTOS PERMANENTES DE 5 O MAS AÑOS-SIN VARIEDAD	S	0,04
1700000007231179	41-077-019-00002-00002	62000	PASTOS PERMANENTES DE 5 O MAS AÑOS-SIN VARIEDAD	S	0,02
1700000007231180	41-077-052-00006-00010	62000	PASTOS PERMANENTES DE 5 O MAS AÑOS-SIN VARIEDAD	S	0,13
1700000007231187	41-077-052-00006-00011	62000	PASTOS PERMANENTES DE 5 O MAS AÑOS-SIN VARIEDAD	S	0,01
1700000007231188	41-077-020-00006-00002	62000	PASTOS PERMANENTES DE 5 O MAS AÑOS-SIN VARIEDAD	S	1,32
1700000007231190	41-077-052-00006-00002	62000	PASTOS PERMANENTES DE 5 O MAS AÑOS-SIN VARIEDAD	S	2,76
1700000007231191	41-077-052-00008-00001	62000	PASTOS PERMANENTES DE 5 O MAS AÑOS-SIN VARIEDAD	S	4,64
1700000007231193	41-077-019-00003-00002	62000	PASTOS PERMANENTES DE 5 O MAS AÑOS-SIN VARIEDAD	S	13,11
1700000007231194	41-077-019-00001-00001	62000	PASTOS PERMANENTES DE 5 O MAS AÑOS-SIN VARIEDAD	S	0,08
1700000007231197	41-077-052-00007-00001	62000	PASTOS PERMANENTES DE 5 O MAS AÑOS-SIN VARIEDAD	S	2,27
1700000007231199	41-077-019-00003-00009	62000	PASTOS PERMANENTES DE 5 O MAS AÑOS-SIN VARIEDAD	S	0,01
1700000007231200	41-077-052-00005-00001	62000	PASTOS PERMANENTES DE 5 O MAS AÑOS-SIN VARIEDAD	S	9,04
1700000007231201	41-077-052-00005-00003	62000	PASTOS PERMANENTES DE 5 O MAS AÑOS-SIN VARIEDAD	S	1,27
1700000007231202	41-077-052-00004-00001	62000	PASTOS PERMANENTES DE 5 O MAS AÑOS-SIN VARIEDAD	S	2,98
1700000007231204	41-077-052-00006-00003	62000	PASTOS PERMANENTES DE 5 O MAS AÑOS-SIN VARIEDAD	S	2,17
1700000007231210	41-077-052-00005-00007	62000	PASTOS PERMANENTES DE 5 O MAS AÑOS-SIN VARIEDAD	S	3,55
1700000007231213	41-077-052-00005-00006	62000	PASTOS PERMANENTES DE 5 O MAS AÑOS-SIN VARIEDAD	S	5,17
1700000007231216	41-077-020-00005-00003	62000	PASTOS PERMANENTES DE 5 O MAS AÑOS-SIN VARIEDAD	S	3,31
1700000007231217	41-077-020-00003-00003	62000	PASTOS PERMANENTES DE 5 O MAS AÑOS-SIN VARIEDAD	S	10,52
1700000007231218	41-077-020-00005-00012	62000	PASTOS PERMANENTES DE 5 O MAS AÑOS-SIN VARIEDAD	S	5,09
1700000007231220	41-077-052-00007-00002	62000	PASTOS PERMANENTES DE 5 O MAS AÑOS-SIN VARIEDAD	S	0,14

(1) Superficie declarada admisible ajustada con la superficie comprometida.  
(2) Factor de penalización valorando el alcance para el tipo de compromiso.

Puede verificar la integridad de una copia de este documento mediante la lectura del código QR adjunto o mediante el acceso a la dirección <https://ws050.juntadeandalucia.es/verificarFirma> indicando el código de VERIFICACIÓN

FIRMADO POR

RAQUEL MARIA ESPIN CRESPO

18/12/2024

VERIFICACIÓN

Pk2jmUCNT2ZVULXR6LZ4ED5BQV9F2A

PÁG. 1678/2017



**APELLIDOS Y NOMBRE / RAZÓN SOCIAL**

PROYDIS AGRICOLA SL

NIF  
\*\*\*7305\*EXPEDIENTE  
1043179**ANUALIDAD DE PAGO**

1ª

**IMPORTES POR ANUALIDAD**

	2023	2024	2025	2026	2027
IMPORTE MÁXIMO SUBVENCIONABLE	2.685,39 €	2.685,39 €	2.685,39 €	2.685,39 €	2.685,39 €
IMPORTE MEDIO DE TRANSFERENCIA (€/ha)	349,66 €	349,66 €	349,66 €	349,66 €	349,66 €

**RESUMEN DE UNIDADES**

Cód	GRUPO DE PAGO	Sup. Dec. Admisible (ha)	Sup. Comprometida (ha)	Sup. ajustada compromiso (1) (ha)	% sobredec.	Sup. Resuelta (ha)	Importe Declarado	Importe Topado	Importe Resuelto	Importe tras sobredec.
433	FRUTALES REGADÍO	7,68		7,68	0,00	7,68	2.685,39	2.685,39	2.685,39	2.685,39
<b>TOTAL</b>		7,68	7,68	7,68		7,68	2.685,39	2.685,39	2.685,39	2.685,39

**APLICACIÓN DE REDUCCIONES Y PENALIZACIONES**

GRUPO DE PAGO	Importe Calculado	Importe prereduc.	Criterios de subvencionabilidad y compromisos	Presentación tardía	Omisión declaración	Condicionalidad	IMPORTE (Euros) RESUELTO
FRUTALES REGADÍO	2.685,39	2.685,39	0,00	0,00	0,00	0,00	2.685,39
<b>TOTAL</b>	2.685,39	2.685,39					2.685,39

**RESUMEN DE PAGOS**

	IMPORTE ( Euros )			
	RESUELTO	FEADER	MAPA	CAPADR
FRUTALES REGADÍO - Pago realizado	2.685,39 €	2.282,58 €	263,44 €	139,37 €

**RECINTOS RESUELTOS**

REF.	REFERENCIA SIGPAC	CULTIVO	DESCRIPCIÓN CULTIVO	S/R G.PAGO	PEND. MEDIA (%)	SUP. DEC. ADMISIBLE (ha)	SUP. COMPROM. (ha)	SUP. AJUSTADA COMPR.(1) (ha)	SUP. CONV. SIGPAC (ha)	SUP. CERTIE (ha)	SUP. CAMPO (ha)	SUP. CAMPO DETER. CULT. DECLARADO (ha)	SUP. DEC. REDUCIDA (ha)	SUP. RESUELTA (ha)
1700000004478366	41-005-003-00007-004	206014	NARANJO-BARBERINA	R 433	3,40	0,13	0,13	0,13		0,15			0,13	0,13
1700000004478367	41-005-003-00008-001	206014	NARANJO-BARBERINA	R 433	4,00	7,55	7,55	7,55		7,55			7,55	7,55

(1) Superficie declarada admisible ajustada con la superficie comprometida.  
(2) Factor de penalización valorando el alcance para el tipo de compromiso.Puede verificar la integridad de una copia de este documento mediante la lectura del código QR adjunto o mediante el acceso a la dirección <https://ws050.juntadeandalucia.es/verificarFirma> indicando el código de VERIFICACIÓN

FIRMADO POR

RAQUEL MARIA ESPIN CRESPO

18/12/2024

VERIFICACIÓN

Pk2jmUCNT2ZVULXR6LZ4ED5BQV9F2A

PÁG. 1679/2017



**APELLIDOS Y NOMBRE / RAZÓN SOCIAL**

PUERTO CUEVAS CARMELO

**NIF**  
\*\*\*5449\***EXPEDIENTE**  
1215491**ANUALIDAD DE PAGO**  
1ª**IMPORTES POR ANUALIDAD**

	2023	2024	2025	2026	2027
<b>IMPORTE MÁXIMO SUBVENCIONABLE</b>	2.132,93 €	2.132,93 €	2.132,93 €	2.132,93 €	2.132,93 €
<b>IMPORTE MEDIO DE TRANSFERENCIA (€/ha)</b>	349,66 €	349,66 €	349,66 €	349,66 €	349,66 €

**RESUMEN DE UNIDADES**

Cód	GRUPO DE PAGO	Sup. Dec. Admisible (ha)	Sup. Comprometida (ha)	Sup. ajustada compromiso (1) (ha)	% sobredec.	Sup. Resuelta (ha)	Importe Declarado	Importe Topado	Importe Resuelto	Importe tras sobredec.
433	FRUTALES REGADÍO	6,10		6,10	0,00	6,10	2.132,93	2.132,93	2.132,93	2.132,93
<b>TOTAL</b>		6,10	6,10	6,10		6,10	2.132,93	2.132,93	2.132,93	2.132,93

**APLICACIÓN DE REDUCCIONES Y PENALIZACIONES**

GRUPO DE PAGO	Importe Calculado	Importe prereduc.	Criterios de subvencionabilidad y compromisos	Presentación tardía	Omisión declaración	Condicionalidad	IMPORTE (Euros) RESUELTO
FRUTALES REGADÍO	2.132,93	2.132,93	0,00	0,00	0,00	0,00	2.132,93
<b>TOTAL</b>	2.132,93	2.132,93					2.132,93

**RESUMEN DE PAGOS**

	IMPORTE ( Euros )			
	RESUELTO	FEADER	MAPA	CAPADR
FRUTALES REGADÍO - Pago realizado	2.132,93 €	1.812,99 €	209,24 €	110,70 €

**RECINTOS RESUELTOS**

REF.	REFERENCIA SIGPAC	CULTIVO	DESCRIPCIÓN CULTIVO	S/R	G.PAGO	PEND. MEDIA (%)	SUP. DEC. ADMISIBLE (ha)	SUP. COMPROM. (ha)	SUP. AJUSTADA COMPR.(1) (ha)	SUP. CONY. SIGPAC (ha)	SUP. CERTIE (ha)	SUP. CAMPO (ha)	SUP. CAMPO DETER. CULT. DECLARADO (ha)	SUP. DEC. REDUCIDA (ha)	SUP. RESUELTA (ha)
1700000007080282	41-024-004-00025-001	206001	NARANJO-LANE LATE	R	433	1,20	6,10	6,10	6,10		6,10			6,10	6,10

(1) Superficie declarada admisible ajustada con la superficie comprometida.  
(2) Factor de penalización valorando el alcance para el tipo de compromiso.Puede verificar la integridad de una copia de este documento mediante la lectura del código QR adjunto o mediante el acceso a la dirección <https://ws050.juntadeandalucia.es/verificarFirma> indicando el código de VERIFICACIÓN

FIRMADO POR

RAQUEL MARIA ESPIN CRESPO

18/12/2024

VERIFICACIÓN

Pk2jmUCNT2ZVULXR6LZ4ED5BQV9F2A

PÁG. 1680/2017



**APELLIDOS Y NOMBRE / RAZÓN SOCIAL**

PUERTO CUEVAS JOSE

**NIF**  
\*\*\*3429\***EXPEDIENTE**  
1038961**ANUALIDAD DE PAGO**  
1ª**IMPORTES POR ANUALIDAD**

	2023	2024	2025	2026	2027
<b>IMPORTE MÁXIMO SUBVENCIONABLE</b>	1.041,99 €	1.041,99 €	1.041,99 €	1.041,99 €	1.041,99 €
<b>IMPORTE MEDIO DE TRANSFERENCIA (€/ha)</b>	349,66 €	349,66 €	349,66 €	349,66 €	349,66 €

**RESUMEN DE UNIDADES**

Cód	GRUPO DE PAGO	Sup. Dec. Admisible (ha)	Sup. Comprometida (ha)	Sup. ajustada compromiso (1) (ha)	% sobredec.	Sup. Resuelta (ha)	Importe Declarado	Importe Topado	Importe Resuelto	Importe tras sobredec.
433	FRUTALES REGADÍO	2,98		2,98	0,00	2,98	1.041,99	1.041,99	1.041,99	1.041,99
<b>TOTAL</b>		2,98	2,98	2,98		2,98	1.041,99	1.041,99	1.041,99	1.041,99

**APLICACIÓN DE REDUCCIONES Y PENALIZACIONES**

GRUPO DE PAGO	Importe Calculado	Importe prereduc.	Criterios de subvencionabilidad y compromisos	Presentación tardía	Omisión declaración	Condicionabilidad	IMPORTE (Euros) RESUELTO
FRUTALES REGADÍO	1.041,99	1.041,99	0,00	0,00	0,00	0,00	1.041,99
<b>TOTAL</b>	1.041,99	1.041,99					1.041,99

**RESUMEN DE PAGOS**

	IMPORTE ( Euros )			
	RESUELTO	FEADER	MAPA	CAPADR
FRUTALES REGADÍO - Pago realizado	1.041,99 €	885,69 €	102,22 €	54,08 €

**RECINTOS RESUELTOS**

REF.	REFERENCIA SIGPAC	CULTIVO	DESCRIPCIÓN CULTIVO	S/R	G.PAGO	PEND. MEDIA (%)	SUP. DEC. ADMISIBLE (ha)	SUP. COMPROM. (ha)	SUP. AJUSTADA COMPR.(1) (ha)	SUP. CONY. SIGPAC (ha)	SUP. CERTIE (ha)	SUP. CAMPO (ha)	SUP. CAMPO DETER. CULT. DECLARADO (ha)	SUP. DEC. REDUCIDA (ha)	SUP. RESUELTA (ha)
1700000005066638	41-024-004-00087-001	206001	NARANJO-LANE LATE	R	433	1,70	2,98	2,98	2,98		2,98			2,98	2,98

**INCIDENCIAS****INCIDENCIA DESCRIPCIÓN**

100422 Recinto declarado por error para una operación de la 6503, que se ha corregido de oficio desmarcando la operación incorrecta, de acuerdo con la fecha de inscripción del recinto en la producción ecológica.  
Ref:1700000005066638 Recinto:41-024-004-00087-00001 Cultivo:206001 NARANJO-LANE LATE Regadío

(1) Superficie declarada admisible ajustada con la superficie comprometida.  
(2) Factor de penalización valorando el alcance para el tipo de compromiso.

Puede verificar la integridad de una copia de este documento mediante la lectura del código QR adjunto o mediante el acceso a la dirección <https://ws050.juntadeandalucia.es/verificarFirma> indicando el código de VERIFICACIÓN

FIRMADO POR

RAQUEL MARIA ESPIN CRESPO

18/12/2024

VERIFICACIÓN

Pk2jmUCNT2ZVULXR6LZ4ED5BQV9F2A

PÁG. 1681/2017



**APELLIDOS Y NOMBRE / RAZÓN SOCIAL**

PUERTO DE LOS RECOBEROS,S.L.

**NIF**

\*\*\*8574\*

**EXPEDIENTE**

1088690

**ANUALIDAD DE PAGO**

1ª

**IMPORTE POR ANUALIDAD**

	2023	2024	2025	2026	2027
<b>IMPORTE MÁXIMO SUBVENCIONABLE</b>	6.161,25 €	6.161,25 €	6.161,25 €	6.161,25 €	6.161,25 €
<b>IMPORTE MEDIO DE TRANSFERENCIA (€/ha)</b>	82,15 €	82,15 €	82,15 €	82,15 €	82,15 €

**RESUMEN DE UNIDADES**

Cód	GRUPO DE PAGO	Sup. Dec. Admisible (ha)	Sup. Comprometida (ha)	Sup. ajustada compromiso (1) (ha)	% sobredec.	Sup. Resuelta (ha)	Importe Declarado	Importe Topado	Importe Resuelto	Importe tras sobredec.
428	PASTOS ASOCIADOS A GANADERÍA ECOLÓGICA	201,12		75,00	0,00	75,00	6.161,25	6.161,25	6.161,25	6.161,25
<b>TOTAL</b>		201,12	75,00	75,00		75,00	6.161,25	6.161,25	6.161,25	6.161,25

**APLICACIÓN DE REDUCCIONES Y PENALIZACIONES**

GRUPO DE PAGO	Importe Calculado	Importe prereduc.	Criterios de subvencionabilidad y compromisos	Presentación tardía	Omisión declaración	Condicionidad	IMPORTE (Euros) RESUELTO
PASTOS ASOCIADOS A GANADERÍA	6.161,25	6.161,25	0,00	0,00	0,00	0,00	6.161,25
<b>TOTAL</b>	6.161,25	6.161,25					6.161,25

**RESUMEN DE PAGOS****IMPORTE (Euros)**

PASTOS ASOCIADOS A GANADERÍA ECOLÓGICA - Pago realizado	<b>RESUELTO</b> 6.161,25 €	<b>FEADER</b> 5.237,06 €	<b>MAPA</b> 604,42 €	<b>CAPADR</b> 319,77 €
---	----------------------------	--------------------------	----------------------	------------------------

**RECINTOS RESUELTOS**

REE	REFERENCIA SIGPAC	CULTIVO DESCRIPCIÓN CULTIVO	S/R G.PAGO	PEND. MEDIA (%)	SUP. DEC. ADMISIBLE (ha)	SUP. COMPROM. (ha)	SUP. AJUSTADA COMPROM. (1) (ha)	SUP. CONV. SIGPAC (ha)	SUP. CERTIF. (ha)	SUP. CAMPO (ha)	SUP. CAMPO DETER. CULT. DECLARADO (ha)	SUP. DEC. REDUCIDA (ha)	SUP. RESUELTA (ha)
1700000005917625	41-080-028-00001-001	62000 PASTOS PERMANENTES DE 5 O MAS AÑOS-SIN VARIEDAD	S 428	29,00	50,01	50,01	50,01		58,84			50,01	50,01
1700000005917626	41-080-028-00001-005	62000 PASTOS PERMANENTES DE 5 O MAS AÑOS-SIN VARIEDAD	S 428	28,10	0,35	0,35	0,35		0,35			0,35	0,35
1700000005917627	41-080-028-00001-002	62000 PASTOS PERMANENTES DE 5 O MAS AÑOS-SIN VARIEDAD	S 428	18,60	2,43	2,43	2,43		2,43			2,43	2,43
1700000005917628	41-080-029-00001-001	62000 PASTOS PERMANENTES DE 5 O MAS AÑOS-SIN VARIEDAD	S 428	46,10	20,85	20,85	20,85		24,53			20,85	20,85
1700000005917629	41-080-031-00015-002	62000 PASTOS PERMANENTES DE 5 O MAS AÑOS-SIN VARIEDAD	S 428	35,30	126,02	126,02	126,02		195,54			126,02	126,02
1700000005917630	41-080-031-00015-014	62000 PASTOS PERMANENTES DE 5 O MAS AÑOS-SIN VARIEDAD	S 428	11,70	0,20	0,20	0,20		0,20			0,20	0,20
1700000005917631	41-080-031-00015-004	62000 PASTOS PERMANENTES DE 5 O MAS AÑOS-SIN VARIEDAD	S 428	15,30	1,26	1,26	1,26		1,26			1,26	1,26

**INCIDENCIAS****INCIDENCIA DESCRIPCIÓN**

100407 Explotación solicitada no forma parte de ningún organismo de control autorizado para la producción ecológica en Andalucía o fecha de inscripción posterior al plazo establecido ( Anexo I. Criterios de Subvencionabilidad. Orden 28 de marzo de 2023 ).  
Explotación:ES41080000042 Especie:PORCINO

(1) Superficie declarada admisible ajustada con la superficie comprometida.  
(2) Factor de penalización valorando el alcance para el tipo de compromiso.

Puede verificar la integridad de una copia de este documento mediante la lectura del código QR adjunto o mediante el acceso a la dirección <https://ws050.juntadeandalucia.es/verificarFirma> indicando el código de VERIFICACIÓN

FIRMADO POR

RAQUEL MARIA ESPIN CRESPO

18/12/2024

VERIFICACIÓN

Pk2jmUCNT2ZVULXR6LZ4ED5BQV9F2A

PÁG. 1682/2017



**Datos considerados para el Cálculo de la Carga Ganadera mínima y máxima del expediente**

Explotación	Especie	Inscrito en Sipea y Admisible	Ugm Calculada para CG Mínima	Ugm Calculada para CG Máxima
ES41080000042	BOVINA	SI	48,08	48,08
ES41080000042	PORCINO	NO	0,00	9,62
			48,08	57,70

Superficie determinada para Cálculo Carga Ganadera Mínima: 202,84 ha

Superficie determinada para Cálculo Carga Ganadera Máxima: 202,84 ha

Carga Ganadera Mínima Expediente: 0,24 ugm/ha

Carga Ganadera Máxima Expediente: 0,28 ugm/ha

Los importes del Grupo de Pago de pastos de este expediente han sido ajustados por no llegar a la carga ganadera mínima de 0,3

**Recintos Determinados para el Cálculo de Garga Ganadera Mínima**

REF.	REFERENCIA SIGPAC	CULTIVO	DESCRIPCIÓN CULTIVO	S/R	SUP. RESUELTA (ha)
1700000005917623	21-068-019-00035-00002	62000	PASTOS PERMANENTES DE 5 O MAS AÑOS-SIN VARIEDAD	S	1,67
1700000005917624	21-068-019-00035-00007	62000	PASTOS PERMANENTES DE 5 O MAS AÑOS-SIN VARIEDAD	S	0,05
1700000005917625	41-080-028-00001-00001	62000	PASTOS PERMANENTES DE 5 O MAS AÑOS-SIN VARIEDAD	S	50,01
1700000005917626	41-080-028-00001-00005	62000	PASTOS PERMANENTES DE 5 O MAS AÑOS-SIN VARIEDAD	S	0,35
1700000005917627	41-080-028-00001-00002	62000	PASTOS PERMANENTES DE 5 O MAS AÑOS-SIN VARIEDAD	S	2,43
1700000005917628	41-080-029-00001-00001	62000	PASTOS PERMANENTES DE 5 O MAS AÑOS-SIN VARIEDAD	S	20,85
1700000005917629	41-080-031-00015-00002	62000	PASTOS PERMANENTES DE 5 O MAS AÑOS-SIN VARIEDAD	S	126,02
1700000005917630	41-080-031-00015-00014	62000	PASTOS PERMANENTES DE 5 O MAS AÑOS-SIN VARIEDAD	S	0,20
1700000005917631	41-080-031-00015-00004	62000	PASTOS PERMANENTES DE 5 O MAS AÑOS-SIN VARIEDAD	S	1,26

**Recintos Determinados para el Cálculo de Garga Ganadera Máxima**

REF.	REFERENCIA SIGPAC	CULTIVO	DESCRIPCIÓN CULTIVO	S/R	SUP. RESUELTA (ha)
1700000005917623	21-068-019-00035-00002	62000	PASTOS PERMANENTES DE 5 O MAS AÑOS-SIN VARIEDAD	S	1,67
1700000005917624	21-068-019-00035-00007	62000	PASTOS PERMANENTES DE 5 O MAS AÑOS-SIN VARIEDAD	S	0,05
1700000005917625	41-080-028-00001-00001	62000	PASTOS PERMANENTES DE 5 O MAS AÑOS-SIN VARIEDAD	S	50,01
1700000005917626	41-080-028-00001-00005	62000	PASTOS PERMANENTES DE 5 O MAS AÑOS-SIN VARIEDAD	S	0,35
1700000005917627	41-080-028-00001-00002	62000	PASTOS PERMANENTES DE 5 O MAS AÑOS-SIN VARIEDAD	S	2,43
1700000005917628	41-080-029-00001-00001	62000	PASTOS PERMANENTES DE 5 O MAS AÑOS-SIN VARIEDAD	S	20,85
1700000005917629	41-080-031-00015-00002	62000	PASTOS PERMANENTES DE 5 O MAS AÑOS-SIN VARIEDAD	S	126,02
1700000005917630	41-080-031-00015-00014	62000	PASTOS PERMANENTES DE 5 O MAS AÑOS-SIN VARIEDAD	S	0,20
1700000005917631	41-080-031-00015-00004	62000	PASTOS PERMANENTES DE 5 O MAS AÑOS-SIN VARIEDAD	S	1,26

**Incidencias de carga ganadera****INCIDENCIA DESCRIPCIÓN**

100407 Explotación solicitada no forma parte de ningún organismo de control autorizado para la producción ecológica en Andalucía o fecha de inscripción posterior al plazo establecido ( Anexo I. Criterios de Subvencionabilidad. Orden 28 de marzo de 2023 ).  
Explotación:ES41080000042 Especie:PORCINO

(1) Superficie declarada admisible ajustada con la superficie comprometida.  
(2) Factor de penalización valorando el alcance para el tipo de compromiso.

Puede verificar la integridad de una copia de este documento mediante la lectura del código QR adjunto o mediante el acceso a la dirección <https://ws050.juntadeandalucia.es/verificarFirma> indicando el código de VERIFICACIÓN

FIRMADO POR

RAQUEL MARIA ESPIN CRESPO

18/12/2024

VERIFICACIÓN

Pk2jmUCNT2ZVULXR6LZ4ED5BQV9F2A

PÁG. 1683/2017



**APELLIDOS Y NOMBRE / RAZÓN SOCIAL**

PUERTO GARCIA BAQUERO ISABEL MARIA

**NIF**

\*\*\*0544\*

**EXPEDIENTE**

1252271

**ANUALIDAD DE PAGO**

1ª

**IMPORTES POR ANUALIDAD**

	2023	2024	2025	2026	2027
<b>IMPORTE MÁXIMO SUBVENCIONABLE</b>	2.160,90 €	2.160,90 €	2.160,90 €	2.160,90 €	2.160,90 €
<b>IMPORTE MEDIO DE TRANSFERENCIA (€/ha)</b>	349,66 €	349,66 €	349,66 €	349,66 €	349,66 €

**RESUMEN DE UNIDADES**

Cód	GRUPO DE PAGO	Sup. Dec. Admisible (ha)	Sup. Comprometida (ha)	Sup. ajustada compromiso (1) (ha)	% sobredec.	Sup. Resuelta (ha)	Importe Declarado	Importe Topado	Importe Resuelto	Importe tras sobredec.
433	FRUTALES REGADÍO	6,18		6,18	0,00	6,18	2.160,90	2.160,90	2.160,90	2.160,90
<b>TOTAL</b>		6,18	6,18	6,18		6,18	2.160,90	2.160,90	2.160,90	2.160,90

**APLICACIÓN DE REDUCCIONES Y PENALIZACIONES**

GRUPO DE PAGO	Importe Calculado	Importe prereduc.	Criterios de subvencionabilidad y compromisos	Presentación tardía	Omisión declaración	Condicionalidad	IMPORTE (Euros) RESUELTO
FRUTALES REGADÍO	2.160,90	2.160,90	0,00	0,00	0,00	0,00	2.160,90
<b>TOTAL</b>	2.160,90	2.160,90					2.160,90

**RESUMEN DE PAGOS**

	IMPORTE ( Euros )			
	RESUELTO	FEADER	MAPA	CAPADR
FRUTALES REGADÍO - Pago realizado	2.160,90 €	1.836,77 €	211,98 €	112,15 €

**RECINTOS RESUELTOS**

REF.	REFERENCIA SIGPAC	CULTIVO	DESCRIPCIÓN CULTIVO	S/R	G.PAGO	PEND. MEDIA (%)	SUP. DEC. ADMISIBLE (ha)	SUP. COMPROM. (ha)	SUP. AJUSTADA COMPR.(1) (ha)	SUP. CONY. SIGPAC (ha)	SUP. CERTIE (ha)	SUP. CAMPO (ha)	SUP. CAMPO DETER. CULT. DECLARADO (ha)	SUP. DEC. REDUCIDA (ha)	SUP. RESUELTA (ha)
-788805	41-024-004-00084-003	206001	NARANJO-LANE LATE	R	433	1,60	6,18	6,18	6,18		6,18			6,18	6,18

(1) Superficie declarada admisible ajustada con la superficie comprometida.  
(2) Factor de penalización valorando el alcance para el tipo de compromiso.

Puede verificar la integridad de una copia de este documento mediante la lectura del código QR adjunto o mediante el acceso a la dirección <https://ws050.juntadeandalucia.es/verificarFirma> indicando el código de VERIFICACIÓN

FIRMADO POR

RAQUEL MARIA ESPIN CRESPO

18/12/2024

VERIFICACIÓN

Pk2jmUCNT2ZVULXR6LZ4ED5BQV9F2A

PÁG. 1684/2017





**APELLIDOS Y NOMBRE / RAZÓN SOCIAL**

PUERTO GONZALEZ ANTONIO

NIF  
\*\*\*\*1694\*EXPEDIENTE  
1012164**ANUALIDAD DE PAGO**

1ª

**IMPORTES POR ANUALIDAD**

	2023	2024	2025	2026	2027
IMPORTE MÁXIMO SUBVENCIONABLE	3.038,55 €	3.038,55 €	3.038,55 €	3.038,55 €	3.038,55 €
IMPORTE MEDIO DE TRANSFERENCIA (€/ha)	349,66 €	349,66 €	349,66 €	349,66 €	349,66 €

**RESUMEN DE UNIDADES**

Cód	GRUPO DE PAGO	Sup. Dec. Admisible (ha)	Sup. Comprometida (ha)	Sup. ajustada compromiso (1) (ha)	% sobredec.	Sup. Resuelta (ha)	Importe Declarado	Importe Topado	Importe Resuelto	Importe tras sobredec.
433	FRUTALES REGADÍO	8,69		8,69	0,00	8,69	3.038,55	3.038,55	3.038,55	3.038,55
<b>TOTAL</b>		8,69	8,69	8,69		8,69	3.038,55	3.038,55	3.038,55	3.038,55

**APLICACIÓN DE REDUCCIONES Y PENALIZACIONES**

GRUPO DE PAGO	Importe Calculado	Importe prereduc.	Criterios de subvencionabilidad y compromisos	Presentación tardía	Omisión declaración	Condicionalidad	IMPORTE (Euros) RESUELTO
FRUTALES REGADÍO	3.038,55	3.038,55	0,00	0,00	0,00	0,00	3.038,55
<b>TOTAL</b>	3.038,55	3.038,55					3.038,55

**RESUMEN DE PAGOS**

	IMPORTE ( Euros )			
	RESUELTO	FEADER	MAPA	CAPADR
FRUTALES REGADÍO - Pago realizado	3.038,55 €	2.582,77 €	298,08 €	157,70 €

**RECINTOS RESUELTOS**

REF.	REFERENCIA SIGPAC	CULTIVO DESCRIPCIÓN CULTIVO	S/R G.PAGO	PEND. MEDIA (%)	SUP. DEC. ADMISIBLE (ha)	SUP. COMPROM. (ha)	SUP. AJUSTADA COMPR.(1) (ha)	SUP. CONY. SIGPAC (ha)	SUP. CERTIE (ha)	SUP. CAMPO (ha)	SUP. CAMPO DETER. CULT. DECLARADO (ha)	SUP. DEC. REDUCIDA (ha)	SUP. RESUELTA (ha)
1700000006667699	41-024-003-00033-005	206001 NARANJO-LANE LATE	R	433	1,80	1,00	1,00	1,00	1,00				1,00
1700000006667701	41-024-004-00082-001	206001 NARANJO-LANE LATE	R	433	1,40	7,28	7,28	7,28	7,28				7,28
1700000006667702	41-024-004-00083-001	206001 NARANJO-LANE LATE	R	433	1,50	0,03	0,03	0,03	0,03				0,03
1700000006667703	41-024-004-00093-005	206001 NARANJO-LANE LATE	R	433	2,40	0,38	0,38	0,38	0,38				0,38

**INCIDENCIAS****INCIDENCIA DESCRIPCIÓN**

- 75022 No autoriza a que, en caso de la devolución por la entidad financiera (retrocesión bancaria) del pago en la cuenta corriente consignada en la solicitud y que está debidamente registrada en el sistema contable GIRO de la Junta de Andalucía, se proceda al pago en cualquier otra cuenta corriente de la titularidad del solicitante vigente en dicho sistema contable.
- 100400 Recinto con cultivo, variedad, régimen de explotación o uso Sigpac no compatible con la operación solicitada ( Anexo IV.I Cultivos y variedades elegibles para las Intervenciones. Orden de 28 de marzo de 2023 ).  
Ref:1700000006667700 Recinto:41-024-003-09005-00011 Cultivo:206001 NARANJO-LANE LATE Secano Uso:CI
- 100422 Recinto declarado por error para una operación de la 6503, que se ha corregido de oficio desmarcando la operación incorrecta, de acuerdo con la fecha de inscripción del recinto en la producción ecológica.  
Ref:1700000006667699 Recinto:41-024-003-00033-00005 Cultivo:206001 NARANJO-LANE LATE Regadío  
Ref:1700000006667701 Recinto:41-024-004-00082-00001 Cultivo:206001 NARANJO-LANE LATE Regadío  
Ref:1700000006667702 Recinto:41-024-004-00083-00001 Cultivo:206001 NARANJO-LANE LATE Regadío  
Ref:1700000006667703 Recinto:41-024-004-00093-00005 Cultivo:206001 NARANJO-LANE LATE Regadío
- 100424 Solicita recinto que no está comprometido para la operación.  
Ref:1700000006667700 Recinto:41-024-003-09005-00011 Cultivo:206001 NARANJO-LANE LATE Secano

(1) Superficie declarada admisible ajustada con la superficie comprometida.  
(2) Factor de penalización valorando el alcance para el tipo de compromiso.Puede verificar la integridad de una copia de este documento mediante la lectura del código QR adjunto o mediante el acceso a la dirección <https://ws050.juntadeandalucia.es/verificarFirma> indicando el código de VERIFICACIÓN

FIRMADO POR

RAQUEL MARIA ESPIN CRESPO

18/12/2024

VERIFICACIÓN

Pk2jmUCNT2ZVULXR6LZ4ED5BQV9F2A

PÁG. 1685/2017



**APELLIDOS Y NOMBRE / RAZÓN SOCIAL**

QUINTANA CASTRO JUAN GERARDO

**NIF**  
\*\*\*0729\***EXPEDIENTE**  
1110779**ANUALIDAD DE PAGO**  
1ª**IMPORTES POR ANUALIDAD**

	2023	2024	2025	2026	2027
IMPORTE MÁXIMO SUBVENCIONABLE	2.102,19 €	2.102,19 €	2.102,19 €	2.102,19 €	2.102,19 €
IMPORTE MEDIO DE TRANSFERENCIA (€/ha)	247,90 €	247,90 €	247,90 €	247,90 €	247,90 €

**RESUMEN DE UNIDADES**

Cód	GRUPO DE PAGO	Sup. Dec. Admisible (ha)	Sup. Comprometida (ha)	Sup. ajustada compromiso (1) (ha)	% sobredec.	Sup. Resuelta (ha)	Importe Declarado	Importe Topado	Importe Resuelto	Importe tras sobredec.
429	OLIVAR	8,48		8,48	0,00	8,48	2.102,19	2.102,19	2.102,19	2.102,19
<b>TOTAL</b>		8,48	8,48	8,48		8,48	2.102,19	2.102,19	2.102,19	2.102,19

**APLICACIÓN DE REDUCCIONES Y PENALIZACIONES**

GRUPO DE PAGO	Importe Calculado	Importe prereduc.	Criterios de subvencionabilidad y compromisos	Presentación tardía	Omisión declaración	Condicionalidad	IMPORTE (Euros) RESUELTO
OLIVAR	2.102,19	2.102,19	0,00	0,00	0,00	0,00	2.102,19
<b>TOTAL</b>	2.102,19	2.102,19					2.102,19

**RESUMEN DE PAGOS****IMPORTE ( Euros )**

	RESUELTO	FEADER	MAPA	CAPADR
OLIVAR - Pago realizado	2.102,19 €	1.786,86 €	206,22 €	109,11 €

**RECINTOS RESUELTOS**

REF.	REFERENCIA SIGPAC	CULTIVO	DESCRIPCIÓN CULTIVO	S/R G.PAGO	PEND. MEDIA (%)	SUP. DEC. ADMISIBLE (ha)	SUP. COMPROM. (ha)	SUP. AJUSTADA COMPR.(1) (ha)	SUP. CONY. SIGPAC (ha)	SUP. CERTIE (ha)	SUP. CAMPO (ha)	SUP. CAMPO DETER. CULT. DECLARADO (ha)	SUP. DEC. REDUCIDA (ha)	SUP. RESUELTA (ha)
1700000004924860	41-009-028-00018-002	101010	OLIVAR-PICUAL	S	429	19,10	4,19	4,19	4,19	4,19			4,19	4,19
1700000004924861	41-009-028-00019-001	101010	OLIVAR-PICUAL	S	429	24,00	1,53	1,53	1,53	1,53			1,53	1,53
1700000004924862	41-009-028-00018-008	101010	OLIVAR-PICUAL	S	429	12,00	1,33	1,33	1,33	1,33			1,33	1,33
1700000004924863	41-009-028-00019-002	101010	OLIVAR-PICUAL	S	429	13,60	1,43	1,43	1,43	1,43			1,43	1,43

(1) Superficie declarada admisible ajustada con la superficie comprometida.  
(2) Factor de penalización valorando el alcance para el tipo de compromiso.Puede verificar la integridad de una copia de este documento mediante la lectura del código QR adjunto o mediante el acceso a la dirección <https://ws050.juntadeandalucia.es/verificarFirma> indicando el código de VERIFICACIÓN

FIRMADO POR

RAQUEL MARIA ESPIN CRESPO

18/12/2024

VERIFICACIÓN

Pk2jmUCNT2ZVULXR6LZ4ED5BQV9F2A

PÁG. 1686/2017



**APELLIDOS Y NOMBRE / RAZÓN SOCIAL**

QUINTO LOZANO ANDRES MANUEL

**NIF**  
\*\*\*5191\***EXPEDIENTE**  
1218742**ANUALIDAD DE PAGO**

1ª

**IMPORTES POR ANUALIDAD**

	2023	2024	2025	2026	2027
<b>IMPORTE MÁXIMO SUBVENCIONABLE</b>	6.480,11 €	6.480,11 €	6.480,11 €	6.480,11 €	6.480,11 €
<b>IMPORTE MEDIO DE TRANSFERENCIA (€/ha)</b>	247,90 €	247,90 €	247,90 €	247,90 €	247,90 €

**RESUMEN DE UNIDADES**

Cód	GRUPO DE PAGO	Sup. Dec. Admisible (ha)	Sup. Comprometida (ha)	Sup. ajustada compromiso (1) (ha)	% sobredec.	Sup. Resuelta (ha)	Importe Declarado	Importe Topado	Importe Resuelto	Importe tras sobredec.
429	OLIVAR	26,14		26,14	0,00	26,14	6.480,11	6.480,11	6.480,11	6.480,11
<b>TOTAL</b>		26,14	26,14	26,14		26,14	6.480,11	6.480,11	6.480,11	6.480,11

**APLICACIÓN DE REDUCCIONES Y PENALIZACIONES**

GRUPO DE PAGO	Importe Calculado	Importe prereduc.	Criterios de subvencionabilidad y compromisos	Presentación tardía	Omisión declaración	Condicionalidad	IMPORTE (Euros) RESUELTO
OLIVAR	6.480,11	6.480,11	0,00	0,00	0,00	0,00	6.480,11
<b>TOTAL</b>	6.480,11	6.480,11					6.480,11

**RESUMEN DE PAGOS****IMPORTE ( Euros )**

	RESUELTO	FEADER	MAPA	CAPADR
OLIVAR - Pago realizado	6.480,11 €	5.508,09 €	635,70 €	336,32 €

**RECINTOS RESUELTOS**

REF.	REFERENCIA SIGPAC	CULTIVO	DESCRIPCIÓN CULTIVO	S/R G.PAGO	PEND. MEDIA (%)	SUP. DEC. ADMISIBLE (ha)	SUP. COMPROM. (ha)	SUP. AJUSTADA COMPROM. (1) (ha)	SUP. CONV. SIGPAC (ha)	SUP. CERTIE (ha)	SUP. CAMPO (ha)	SUP. CAMPO DETER. CULT. DECLARADO (ha)	SUP. DEC. REDUCIDA (ha)	SUP. RESUELTA (ha)
1700000002653943	41-033-035-00107-010	101010	OLIVAR-PICUAL	S 429	15,40	0,24	0,24	0,24	0,24	0,24			0,24	0,24
1700000002653944	41-033-035-00107-009	101268	OLIVAR-PICO LIMON	S 429	23,70	1,21	1,21	1,21	1,21	1,21			1,21	1,21
1700000002653945	41-033-035-00107-010	101268	OLIVAR-PICO LIMON	S 429	15,40	0,19	0,19	0,19	0,19	0,19			0,19	0,19
1700000002653947	41-033-035-00107-004	101010	OLIVAR-PICUAL	S 429	30,80	24,32	24,32	24,32	24,32	24,32			24,32	24,32
1700000002653948	41-033-035-00107-017	101195	OLIVAR-LECHIN DE SEVILLA	S 429	34,90	0,18	0,18	0,18	0,18	0,18			0,18	0,18

(1) Superficie declarada admisible ajustada con la superficie comprometida.  
(2) Factor de penalización valorando el alcance para el tipo de compromiso.Puede verificar la integridad de una copia de este documento mediante la lectura del código QR adjunto o mediante el acceso a la dirección <https://ws050.juntadeandalucia.es/verificarFirma> indicando el código de VERIFICACIÓN

FIRMADO POR

RAQUEL MARIA ESPIN CRESPO

18/12/2024

VERIFICACIÓN

Pk2jmUCNT2ZVULXR6LZ4ED5BQV9F2A

PÁG. 1687/2017



**APELLIDOS Y NOMBRE / RAZÓN SOCIAL**

QUINTO PARRA ANTONIO

**NIF**

\*\*\*\*1469\*

**EXPEDIENTE**

1275734

**ANUALIDAD DE PAGO**

1ª

**IMPORTES POR ANUALIDAD**

	2023	2024	2025	2026	2027
IMPORTE MÁXIMO SUBVENCIONABLE	2.630,22 €	2.630,22 €	2.630,22 €	2.630,22 €	2.630,22 €
IMPORTE MEDIO DE TRANSFERENCIA (€/ha)	247,90 €	247,90 €	247,90 €	247,90 €	247,90 €

**RESUMEN DE UNIDADES**

Cód	GRUPO DE PAGO	Sup. Dec. Admisible (ha)	Sup. Comprometida (ha)	Sup. ajustada compromiso (1) (ha)	% sobredec.	Sup. Resuelta (ha)	Importe Declarado	Importe Topado	Importe Resuelto	Importe tras sobredec.
429	OLIVAR	10,61		10,61	0,00	10,61	2.630,22	2.630,22	2.630,22	2.630,22
<b>TOTAL</b>		10,61	10,61	10,61		10,61	2.630,22	2.630,22	2.630,22	2.630,22

**APLICACIÓN DE REDUCCIONES Y PENALIZACIONES**

GRUPO DE PAGO	Importe Calculado	Importe prereduc.	Criterios de subvencionabilidad y compromisos	Presentación tardía	Omisión declaración	Condicionalidad	IMPORTE (Euros) RESUELTO
OLIVAR	2.630,22	2.630,22	0,00	0,00	0,00	0,00	2.630,22
<b>TOTAL</b>	2.630,22	2.630,22					2.630,22

**RESUMEN DE PAGOS****IMPORTE ( Euros )**

	RESUELTO	FEADER	MAPA	CAPADR
OLIVAR - Pago realizado	2.630,22 €	2.235,69 €	258,02 €	136,51 €

**RECINTOS RESUELTOS**

REF.	REFERENCIA SIGPAC	CULTIVO	DESCRIPCIÓN CULTIVO	S/R G.PAGO	PEND. MEDIA (%)	SUP. DEC. ADMISIBLE (ha)	SUP. COMPROM. (ha)	SUP. AJUSTADA COMPR.(1) (ha)	SUP. CONY. SIGPAC (ha)	SUP. CERTIE (ha)	SUP. CAMPO (ha)	SUP. CAMPO DETER. CULT. DECLARADO (ha)	SUP. DEC. REDUCIDA (ha)	SUP. RESUELTA (ha)
5835797	41-033-040-00009-003	101268	OLIVAR-PICO LIMON	S	429	20,50	9,69	9,69	9,69	9,69			9,69	9,69
5835798	41-033-040-00009-005	101268	OLIVAR-PICO LIMON	S	429	4,40	0,92	0,92	0,92	0,92			0,92	0,92

(1) Superficie declarada admisible ajustada con la superficie comprometida.  
(2) Factor de penalización valorando el alcance para el tipo de compromiso.

Puede verificar la integridad de una copia de este documento mediante la lectura del código QR adjunto o mediante el acceso a la dirección <https://ws050.juntadeandalucia.es/verificarFirma> indicando el código de VERIFICACIÓN

FIRMADO POR

RAQUEL MARIA ESPIN CRESPO

18/12/2024

VERIFICACIÓN

Pk2jmUCNT2ZVULXR6LZ4ED5BQV9F2A

PÁG. 1688/2017



**APELLIDOS Y NOMBRE / RAZÓN SOCIAL**

QUINTO PARRA AURORA

**NIF**

\*\*\*2735\*

**EXPEDIENTE**

1197674

**ANUALIDAD DE PAGO**

1ª

**IMPORTES POR ANUALIDAD**

	2023	2024	2025	2026	2027
IMPORTE MÁXIMO SUBVENCIONABLE	1.244,46 €	1.244,46 €	1.244,46 €	1.244,46 €	1.244,46 €
IMPORTE MEDIO DE TRANSFERENCIA (€/ha)	247,90 €	247,90 €	247,90 €	247,90 €	247,90 €

**RESUMEN DE UNIDADES**

Cód	GRUPO DE PAGO	Sup. Dec. Admisible (ha)	Sup. Comprometida (ha)	Sup. ajustada compromiso (1) (ha)	% sobredec.	Sup. Resuelta (ha)	Importe Declarado	Importe Topado	Importe Resuelto	Importe tras sobredec.
429	OLIVAR	5,06		5,02	0,00	5,02	1.244,46	1.244,46	1.244,46	1.244,46
<b>TOTAL</b>		5,06	5,02	5,02		5,02	1.244,46	1.244,46	1.244,46	1.244,46

**APLICACIÓN DE REDUCCIONES Y PENALIZACIONES**

GRUPO DE PAGO	Importe Calculado	Importe prereduc.	Criterios de subvencionabilidad y compromisos	Presentación tardía	Omisión declaración	Condicionalidad	IMPORTE (Euros) RESUELTO
OLIVAR	1.244,46	1.244,46	0,00	0,00	0,00	0,00	1.244,46
<b>TOTAL</b>	1.244,46	1.244,46					1.244,46

**RESUMEN DE PAGOS****IMPORTE ( Euros )**

	RESUELTO	FEADER	MAPA	CAPADR
OLIVAR - Pago realizado	1.244,46 €	1.057,79 €	122,08 €	64,59 €

**RECINTOS RESUELTOS**

REF.	REFERENCIA SIGPAC	CULTIVO	DESCRIPCIÓN CULTIVO	S/R	G.PAGO	PEND. MEDIA (%)	SUP. DEC. ADMISIBLE (ha)	SUP. COMPROM. (ha)	SUP. AJUSTADA COMPR.(1) (ha)	SUP. CONY. SIGPAC (ha)	SUP. CERTIE (ha)	SUP. CAMPO (ha)	SUP. CAMPO DETER. CULT. DECLARADO (ha)	SUP. DEC. REDUCIDA (ha)	SUP. RESUELTA (ha)
1700000006167596	41-033-035-00127-001	101268	OLIVAR-PICO LIMON	S	429	30,60	5,06	5,02	5,02		5,06			5,02	5,02

**INCIDENCIAS****INCIDENCIA DESCRIPCIÓN**

- 4272 Verifica que las líneas de declaración de las Solicitudes Únicas no tienen solapes con la capa de Retroactividad Gráfica (ambas de la misma campaña) a nivel de expediente/línea de declaración gráfica de la solicitud.  
Ref: 1700000006167596 Recinto: 41-033-035-00127-00001 Cultivo: - Agregado de la referencia del recinto.:0 Zona de la referencia del recinto.:0 Superficie solapada.:0,04 Id. Incid.:101087849

(1) Superficie declarada admisible ajustada con la superficie comprometida.  
(2) Factor de penalización valorando el alcance para el tipo de compromiso.

Puede verificar la integridad de una copia de este documento mediante la lectura del código QR adjunto o mediante el acceso a la dirección <https://ws050.juntadeandalucia.es/verificarFirma> indicando el código de VERIFICACIÓN

FIRMADO POR

RAQUEL MARIA ESPIN CRESPO

18/12/2024

VERIFICACIÓN

Pk2jmUCNT2ZVULXR6LZ4ED5BQV9F2A

PÁG. 1689/2017



**APELLIDOS Y NOMBRE / RAZÓN SOCIAL**

RAIGADA MORICHE AURORA

**NIF**

\*\*\*5830\*

**EXPEDIENTE**

1054277

**ANUALIDAD DE PAGO**

1ª

**IMPORTE POR ANUALIDAD**

	2023	2024	2025	2026	2027
<b>IMPORTE MÁXIMO SUBVENCIONABLE</b>	6.161,25 €	6.161,25 €	6.161,25 €	6.161,25 €	6.161,25 €
<b>IMPORTE MEDIO DE TRANSFERENCIA (€/ha)</b>	82,15 €	82,15 €	82,15 €	82,15 €	82,15 €

**RESUMEN DE UNIDADES**

Cód	GRUPO DE PAGO	Sup. Dec. Admisible (ha)	Sup. Comprometida (ha)	Sup. ajustada compromiso (1) (ha)	% sobredec.	Sup. Resuelta (ha)	Importe Declarado	Importe Topado	Importe Resuelto	Importe tras sobredec.
428	PASTOS ASOCIADOS A GANADERÍA ECOLÓGICA	95,64		75,00	0,00	75,00	6.161,25	6.161,25	6.161,25	6.161,25
<b>TOTAL</b>		95,64	75,00	75,00		75,00	6.161,25	6.161,25	6.161,25	6.161,25

**APLICACIÓN DE REDUCCIONES Y PENALIZACIONES**

GRUPO DE PAGO	Importe Calculado	Importe prereduc.	Criterios de subvencionabilidad y compromisos	Presentación tardía	Omisión declaración	Condicionidad	IMPORTE (Euros) RESUELTO
PASTOS ASOCIADOS A GANADERÍA	6.161,25	6.161,25	0,00	0,00	0,00	0,00	6.161,25
<b>TOTAL</b>	6.161,25	6.161,25					6.161,25

**RESUMEN DE PAGOS****IMPORTE (Euros)**

	RESUELTO	FEADER	MAPA	CAPADR
PASTOS ASOCIADOS A GANADERÍA ECOLÓGICA - Pago realizado	6.161,25 €	5.237,06 €	604,42 €	319,77 €

**RECINTOS RESUELTOS**

REE	REFERENCIA SIGPAC	CULTIVO DESCRIPCIÓN CULTIVO	S/R G.PAGO	PEND. MEDIA (%)	SUP. DEC. ADMISIBLE (ha)	SUP. COMPROM. (ha)	SUP. AJUSTADA COMPROM. (1) (ha)	SUP. CONV. SIGPAC (ha)	SUP. CERTIF. (ha)	SUP. CAMPO (ha)	SUP. CAMPO DETER. CULT. DECLARADO (ha)	SUP. DEC. REDUCIDA (ha)	SUP. RESUELTA (ha)
-1330878	41-080-008-09005-002	62000 PASTOS PERMANENTES DE 5 O MAS AÑOS-SIN VARIEDAD	S 428	13,90	0,12	0,12	0,12		0,12			0,12	0,12
1700000005315840	41-080-013-00006-001	62000 PASTOS PERMANENTES DE 5 O MAS AÑOS-SIN VARIEDAD	S 428	22,20	12,20	12,20	12,20		12,20			12,20	12,20
1700000005315841	41-080-013-00006-003	62000 PASTOS PERMANENTES DE 5 O MAS AÑOS-SIN VARIEDAD	S 428	8,80	0,64	0,64	0,64		0,75			0,64	0,64
1700000005315842	41-080-013-00008-001	62000 PASTOS PERMANENTES DE 5 O MAS AÑOS-SIN VARIEDAD	S 428	33,20	8,98	8,98	8,98		8,98			8,98	8,98
1700000005315843	41-080-015-00031-001	62000 PASTOS PERMANENTES DE 5 O MAS AÑOS-SIN VARIEDAD	S 428	13,90	19,70	19,70	19,70		19,70			19,70	19,70
1700000005315844	41-080-015-00036-001	62000 PASTOS PERMANENTES DE 5 O MAS AÑOS-SIN VARIEDAD	S 428	15,30	23,18	23,18	23,18		23,18			23,18	23,18
1700000005315845	41-080-031-00004-008	62000 PASTOS PERMANENTES DE 5 O MAS AÑOS-SIN VARIEDAD	S 428	14,40	30,82	30,82	30,82		30,82			30,82	30,82

**INCIDENCIAS****INCIDENCIA DESCRIPCIÓN**

100407 Explotación solicitada no forma parte de ningún organismo de control autorizado para la producción ecológica en Andalucía o fecha de inscripción posterior al plazo establecido ( Anexo I. Criterios de Subvencionabilidad. Orden 28 de marzo de 2023 ).  
Explotación:ES41080000048 Especie:PORCINO  
Explotación:ES410800000200 Especie:PORCINO

(1) Superficie declarada admisible ajustada con la superficie comprometida.  
(2) Factor de penalización valorando el alcance para el tipo de compromiso.

Puede verificar la integridad de una copia de este documento mediante la lectura del código QR adjunto o mediante el acceso a la dirección <https://ws050.juntadeandalucia.es/verificarFirma> indicando el código de VERIFICACIÓN

FIRMADO POR

RAQUEL MARIA ESPIN CRESPO

18/12/2024

VERIFICACIÓN

Pk2jmUCNT2ZVULXR6LZ4ED5BQV9F2A

PÁG. 1690/2017



**Datos considerados para el Cálculo de la Carga Ganadera mínima y máxima del expediente**

Explotación	Especie	Inscrito en Sipea y Admisible	Ugm Calculada para CG Mínima	Ugm Calculada para CG Máxima
ES410800000048	PORCINO	NO	0,00	0,00
ES410800000200	OVINA	SI	37,24	37,24
ES410800000200	PORCINO	NO	0,00	0,06
			37,24	37,30

Superficie determinada para Cálculo Carga Ganadera Mínima: 95,64 ha

Superficie determinada para Cálculo Carga Ganadera Máxima: 95,64 ha

Carga Ganadera Mínima Expediente: 0,39 ugm/ha

Carga Ganadera Máxima Expediente: 0,39 ugm/ha

**Recintos Determinados para el Cálculo de Garga Ganadera Mínima**

REF.	REFERENCIA SIGPAC	CULTIVO	DESCRIPCIÓN CULTIVO	S/R	SUP. RESUELTA (ha)
-1330878	41-080-008-09005-00002	62000	PASTOS PERMANENTES DE 5 O MAS AÑOS-SIN VARIEDAD	S	0,12
1700000005315840	41-080-013-00006-00001	62000	PASTOS PERMANENTES DE 5 O MAS AÑOS-SIN VARIEDAD	S	12,20
1700000005315841	41-080-013-00006-00003	62000	PASTOS PERMANENTES DE 5 O MAS AÑOS-SIN VARIEDAD	S	0,64
1700000005315842	41-080-013-00008-00001	62000	PASTOS PERMANENTES DE 5 O MAS AÑOS-SIN VARIEDAD	S	8,98
1700000005315843	41-080-015-00031-00001	62000	PASTOS PERMANENTES DE 5 O MAS AÑOS-SIN VARIEDAD	S	19,70
1700000005315844	41-080-015-00036-00001	62000	PASTOS PERMANENTES DE 5 O MAS AÑOS-SIN VARIEDAD	S	23,18
1700000005315845	41-080-031-00004-00008	62000	PASTOS PERMANENTES DE 5 O MAS AÑOS-SIN VARIEDAD	S	30,82

**Recintos Determinados para el Cálculo de Garga Ganadera Máxima**

REF.	REFERENCIA SIGPAC	CULTIVO	DESCRIPCIÓN CULTIVO	S/R	SUP. RESUELTA (ha)
-1330878	41-080-008-09005-00002	62000	PASTOS PERMANENTES DE 5 O MAS AÑOS-SIN VARIEDAD	S	0,12
1700000005315840	41-080-013-00006-00001	62000	PASTOS PERMANENTES DE 5 O MAS AÑOS-SIN VARIEDAD	S	12,20
1700000005315841	41-080-013-00006-00003	62000	PASTOS PERMANENTES DE 5 O MAS AÑOS-SIN VARIEDAD	S	0,64
1700000005315842	41-080-013-00008-00001	62000	PASTOS PERMANENTES DE 5 O MAS AÑOS-SIN VARIEDAD	S	8,98
1700000005315843	41-080-015-00031-00001	62000	PASTOS PERMANENTES DE 5 O MAS AÑOS-SIN VARIEDAD	S	19,70
1700000005315844	41-080-015-00036-00001	62000	PASTOS PERMANENTES DE 5 O MAS AÑOS-SIN VARIEDAD	S	23,18
1700000005315845	41-080-031-00004-00008	62000	PASTOS PERMANENTES DE 5 O MAS AÑOS-SIN VARIEDAD	S	30,82

**Incidencias de carga ganadera****INCIDENCIA DESCRIPCIÓN**

100407	Explotación solicitada no forma parte de ningún organismo de control autorizado para la producción ecológica en Andalucía o fecha de inscripción posterior al plazo establecido ( Anexo I. Criterios de Subvencionabilidad. Orden 28 de marzo de 2023 ). Explotación:ES410800000048 Especie:PORCINO Explotación:ES410800000200 Especie:PORCINO
--------	--

(1) Superficie declarada admisible ajustada con la superficie comprometida.  
(2) Factor de penalización valorando el alcance para el tipo de compromiso.Puede verificar la integridad de una copia de este documento mediante la lectura del código QR adjunto o mediante el acceso a la dirección <https://ws050.juntadeandalucia.es/verificarFirma> indicando el código de VERIFICACIÓN

FIRMADO POR

RAQUEL MARIA ESPIN CRESPO

18/12/2024

VERIFICACIÓN

Pk2jmUCNT2ZVULXR6LZ4ED5BQV9F2A

PÁG. 1691/2017



**APELLIDOS Y NOMBRE / RAZÓN SOCIAL**

RAMA MORON MARIA TRINIDAD

**NIF**

\*\*\*9968\*

**EXPEDIENTE**

1065560

**ANUALIDAD DE PAGO**

1ª

**IMPORTES POR ANUALIDAD**

	2023	2024	2025	2026	2027
<b>IMPORTE MÁXIMO SUBVENCIONABLE</b>	2.416,15 €	2.416,15 €	2.416,15 €	2.416,15 €	2.416,15 €
<b>IMPORTE MEDIO DE TRANSFERENCIA (€/ha)</b>	349,66 €	349,66 €	349,66 €	349,66 €	349,66 €

**RESUMEN DE UNIDADES**

Cód	GRUPO DE PAGO	Sup. Dec. Admisible (ha)	Sup. Comprometida (ha)	Sup. ajustada compromiso (1) (ha)	% sobredec.	Sup. Resuelta (ha)	Importe Declarado	Importe Topado	Importe Resuelto	Importe tras sobredec.
433	FRUTALES REGADÍO	6,94		6,91	0,00	6,91	2.416,15	2.416,15	2.416,15	2.416,15
<b>TOTAL</b>		6,94	6,91	6,91		6,91	2.416,15	2.416,15	2.416,15	2.416,15

**APLICACIÓN DE REDUCCIONES Y PENALIZACIONES**

GRUPO DE PAGO	Importe Calculado	Importe prereduc.	Criterios de subvencionabilidad y compromisos	Presentación tardía	Omisión declaración	Condicionalidad	IMPORTE (Euros) RESUELTO
FRUTALES REGADÍO	2.416,15	2.416,15	0,00	0,00	0,00	0,00	2.416,15
<b>TOTAL</b>	2.416,15	2.416,15					2.416,15

**RESUMEN DE PAGOS****IMPORTE ( Euros )**

	RESUELTO	FEADER	MAPA	CAPADR
FRUTALES REGADÍO - Pago realizado	2.416,15 €	2.053,73 €	237,02 €	125,40 €

**RECINTOS RESUELTOS**

REF.	REFERENCIA SIGPAC	CULTIVO DESCRIPCIÓN CULTIVO	S/R G.PAGO	PEND. MEDIA (%)	SUP. DEC. ADMISIBLE (ha)	SUP. COMPROM. (ha)	SUP. AJUSTADA COMPR.(1) (ha)	SUP. CONY. SIGPAC (ha)	SUP. CERTIE (ha)	SUP. CAMPO (ha)	SUP. CAMPO DETER. CULT. DECLARADO (ha)	SUP. DEC. REDUCIDA (ha)	SUP. RESUELTA (ha)
1700000002858904	41-018-003-00069-001	206004 NARANJO-NAVELINA	R 433	0,80	1,65	1,65	1,65		1,65			1,65	1,65
1700000002858905	41-018-008-00297-001	206004 NARANJO-NAVELINA	R 433	2,20	1,44	1,41	1,41		1,44			1,41	1,41
1700000002858906	41-018-008-00225-001	206004 NARANJO-NAVELINA	R 433	2,20	2,82	2,82	2,82		2,82			2,82	2,82
1700000002858907	41-018-008-00298-001	206004 NARANJO-NAVELINA	R 433	1,50	1,03	1,03	1,03		1,03			1,03	1,03

**INCIDENCIAS****INCIDENCIA DESCRIPCIÓN**

- 4272 Verifica que las líneas de declaración de las Solicitudes Únicas no tienen solapes con la capa de Retroactividad Gráfica (ambas de la misma campaña) a nivel de expediente/línea de declaración gráfica de la solicitud.  
Ref:1700000002858905 Recinto:41-018-008-00297-00001 Cultivo: - Agregado de la referencia del recinto.:0 Zona de la referencia del recinto.:0 Superficie solapada.:0,03 Id. Incid.:101087655
- 75022 No autoriza a que, en caso de la devolución por la entidad financiera (retrocesión bancaria) del pago en la cuenta corriente consignada en la solicitud y que está debidamente registrada en el sistema contable GIRO de la Junta de Andalucía, se proceda al pago en cualquier otra cuenta corriente de la titularidad del solicitante vigente en dicho sistema contable.

(1) Superficie declarada admisible ajustada con la superficie comprometida.  
(2) Factor de penalización valorando el alcance para el tipo de compromiso.

Puede verificar la integridad de una copia de este documento mediante la lectura del código QR adjunto o mediante el acceso a la dirección <https://ws050.juntadeandalucia.es/verificarFirma> indicando el código de VERIFICACIÓN

FIRMADO POR

RAQUEL MARIA ESPIN CRESPO

18/12/2024

VERIFICACIÓN

Pk2jmUCNT2ZVULXR6LZ4ED5BQV9F2A

PÁG. 1692/2017





**APELLIDOS Y NOMBRE / RAZÓN SOCIAL**

RAMIREZ LINARES MANUEL

**NIF**

\*\*\*\*1176\*

**EXPEDIENTE**

1210875

**ANUALIDAD DE PAGO**

1ª

**IMPORTE POR ANUALIDAD**

	2023	2024	2025	2026	2027
IMPORTE MÁXIMO SUBVENCIONABLE	2.565,77 €	2.565,77 €	2.565,77 €	2.565,77 €	2.565,77 €
IMPORTE MEDIO DE TRANSFERENCIA (€/ha)	247,90 €	247,90 €	247,90 €	247,90 €	247,90 €

**RESUMEN DE UNIDADES**

Cód	GRUPO DE PAGO	Sup. Dec. Admisible (ha)	Sup. Comprometida (ha)	Sup. ajustada compromiso (1) (ha)	% sobredec.	Sup. Resuelta (ha)	Importe Declarado	Importe Topado	Importe Resuelto	Importe tras sobredec.
429	OLIVAR	10,35		10,35	0,00	10,35	2.565,77	2.565,77	2.565,77	2.565,77
<b>TOTAL</b>		10,35	10,35	10,35		10,35	2.565,77	2.565,77	2.565,77	2.565,77

**APLICACIÓN DE REDUCCIONES Y PENALIZACIONES**

GRUPO DE PAGO	Importe Calculado	Importe prereduc.	Criterios de subvencionabilidad y compromisos	Presentación tardía	Omisión declaración	Condicionalidad	IMPORTE (Euros) RESUELTO
OLIVAR	2.565,77	2.565,77	0,00	0,00	0,00	0,00	2.565,77
<b>TOTAL</b>	2.565,77	2.565,77					2.565,77

**RESUMEN DE PAGOS****IMPORTE ( Euros )**

	RESUELTO	FEADER	MAPA	CAPADR
OLIVAR - Pago realizado	2.565,77 €	2.180,90 €	251,70 €	133,17 €

**RECINTOS RESUELTOS**

REF.	REFERENCIA SIGPAC	CULTIVO DESCRIPCIÓN CULTIVO	S/R G.PAGO	PEND. MEDIA (%)	SUP. DEC. ADMISIBLE (ha)	SUP. COMPROM. (ha)	SUP. AJUSTADA COMPR.(1) (ha)	SUP. CONY. SIGPAC (ha)	SUP. CERTIE (ha)	SUP. CAMPO (ha)	SUP. CAMPO DETER. CULT. DECLARADO (ha)	SUP. DEC. REDUCIDA (ha)	SUP. RESUELTA (ha)
-1210599	41-074-004-00014-004	101195 OLIVAR-LECHIN DE SEVILLA	S 429	45,70	1,15	1,15	1,15	1,15	1,15			1,15	1,15
-788612	41-074-004-00052-008	101195 OLIVAR-LECHIN DE SEVILLA	S 429	26,60	1,70	1,70	1,70	1,70	1,70			1,70	1,70
1700000006449213	41-074-004-00020-002	101195 OLIVAR-LECHIN DE SEVILLA	S 429	33,00	0,07	0,07	0,07	0,07	0,07			0,07	0,07
1700000006449214	41-074-004-00029-002	101195 OLIVAR-LECHIN DE SEVILLA	S 429	10,00	1,76	1,76	1,76	1,76	1,76			1,76	1,76
1700000006449219	41-074-004-00050-001	101195 OLIVAR-LECHIN DE SEVILLA	S 429	49,70	1,50	1,50	1,50	1,50	1,50			1,50	1,50
1700000006449221	41-074-004-00066-002	101195 OLIVAR-LECHIN DE SEVILLA	S 429	26,40	0,02	0,02	0,02	0,02	0,02			0,02	0,02
1700000006449225	41-074-004-00052-018	101195 OLIVAR-LECHIN DE SEVILLA	S 429	25,50	0,25	0,25	0,25	0,25	0,25			0,25	0,25
1700000006449230	41-074-004-00052-008	101195 OLIVAR-LECHIN DE SEVILLA	S 429	26,60	3,85	3,85	3,85	3,85	3,85			3,85	3,85
1700000006449231	41-074-004-00052-008	101195 OLIVAR-LECHIN DE SEVILLA	S 429	26,60	0,05	0,05	0,05	0,05	0,05			0,05	0,05

(1) Superficie declarada admisible ajustada con la superficie comprometida.  
(2) Factor de penalización valorando el alcance para el tipo de compromiso.

Puede verificar la integridad de una copia de este documento mediante la lectura del código QR adjunto o mediante el acceso a la dirección <https://ws050.juntadeandalucia.es/verificarFirma> indicando el código de VERIFICACIÓN

FIRMADO POR

RAQUEL MARIA ESPIN CRESPO

18/12/2024

VERIFICACIÓN

Pk2jmUCNT2ZVULXR6LZ4ED5BQV9F2A

PÁG. 1693/2017



**APELLIDOS Y NOMBRE / RAZÓN SOCIAL**

RAMIREZ MARCHENA MARIA DEL PILAR

**NIF**

\*\*\*\*4735\*

**EXPEDIENTE**

1254584

**ANUALIDAD DE PAGO**

1ª

**IMPORTES POR ANUALIDAD**

	2023	2024	2025	2026	2027
<b>IMPORTE MÁXIMO SUBVENCIONABLE</b>	695,82 €	695,82 €	695,82 €	695,82 €	695,82 €
<b>IMPORTE MEDIO DE TRANSFERENCIA (€/ha)</b>	349,66 €	349,66 €	349,66 €	349,66 €	349,66 €

**RESUMEN DE UNIDADES**

Cód	GRUPO DE PAGO	Sup. Dec. Admisible (ha)	Sup. Comprometida (ha)	Sup. ajustada compromiso (1) (ha)	% sobredec.	Sup. Resuelta (ha)	Importe Declarado	Importe Topado	Importe Resuelto	Importe tras sobredec.
433	FRUTALES REGADÍO	1,99		1,99	0,00	1,99	695,82	695,82	695,82	695,82
<b>TOTAL</b>		1,99	1,99	1,99		1,99	695,82	695,82	695,82	695,82

**APLICACIÓN DE REDUCCIONES Y PENALIZACIONES**

GRUPO DE PAGO	Importe Calculado	Importe prereduc.	Criterios de subvencionabilidad y compromisos	Presentación tardía	Omisión declaración	Condicionalidad	IMPORTE (Euros) RESUELTO
FRUTALES REGADÍO	695,82	695,82	0,00	0,00	0,00	0,00	695,82
<b>TOTAL</b>	695,82	695,82					695,82

**RESUMEN DE PAGOS****IMPORTE ( Euros )**

	RESUELTO	FEADER	MAPA	CAPADR
FRUTALES REGADÍO - Pago realizado	695,82 €	591,45 €	68,26 €	36,11 €

**RECINTOS RESUELTOS**

REF.	REFERENCIA SIGPAC	SIGPAC	CULTIVO	DESCRIPCIÓN CULTIVO	S/R	G.PAGO	PEND. MEDIA (%)	SUP. DEC. ADMISIBLE (ha)	SUP. COMPROM. (ha)	SUP. AJUSTADA COMPR.(1) (ha)	SUP. CONY. SIGPAC (ha)	SUP. CERTIE (ha)	SUP. CAMPO (ha)	SUP. CAMPO DETER. CULT. DECLARADO (ha)	SUP. DEC. REDUCIDA (ha)	SUP. RESUELTA (ha)
5106269	41-018-001-00036-002	206004	NARANJO	NAVELINA	R	433	1,90	1,99	1,99	1,99		1,99			1,99	1,99

(1) Superficie declarada admisible ajustada con la superficie comprometida.  
(2) Factor de penalización valorando el alcance para el tipo de compromiso.

Puede verificar la integridad de una copia de este documento mediante la lectura del código QR adjunto o mediante el acceso a la dirección <https://ws050.juntadeandalucia.es/verificarFirma> indicando el código de VERIFICACIÓN

FIRMADO POR

RAQUEL MARIA ESPIN CRESPO

18/12/2024

VERIFICACIÓN

Pk2jmUCNT2ZVULXR6LZ4ED5BQV9F2A

PÁG. 1694/2017



**APELLIDOS Y NOMBRE / RAZÓN SOCIAL**

RAMIREZ MARTIN JESUS

**NIF**

\*\*\*6479\*

**EXPEDIENTE**

1259498

**ANUALIDAD DE PAGO**

1ª

**IMPORTES POR ANUALIDAD**

	2023	2024	2025	2026	2027
IMPORTE MÁXIMO SUBVENCIONABLE	1.184,96 €	1.184,96 €	1.184,96 €	1.184,96 €	1.184,96 €
IMPORTE MEDIO DE TRANSFERENCIA (€/ha)	247,90 €	247,90 €	247,90 €	247,90 €	247,90 €

**RESUMEN DE UNIDADES**

Cód	GRUPO DE PAGO	Sup. Dec. Admisible (ha)	Sup. Comprometida (ha)	Sup. ajustada compromiso (1) (ha)	% sobredec.	Sup. Resuelta (ha)	Importe Declarado	Importe Topado	Importe Resuelto	Importe tras sobredec.
429	OLIVAR	4,78		4,78	0,00	4,78	1.184,96	1.184,96	1.184,96	1.184,96
<b>TOTAL</b>		4,78	4,78	4,78		4,78	1.184,96	1.184,96	1.184,96	1.184,96

**APLICACIÓN DE REDUCCIONES Y PENALIZACIONES**

GRUPO DE PAGO	Importe Calculado	Importe prereduc.	Criterios de subvencionabilidad y compromisos	Presentación tardía	Omisión declaración	Condicionalidad	IMPORTE (Euros) RESUELTO
OLIVAR	1.184,96	1.184,96	0,00	0,00	0,00	0,00	1.184,96
<b>TOTAL</b>	1.184,96	1.184,96					1.184,96

**RESUMEN DE PAGOS****IMPORTE ( Euros )**

	RESUELTO	FEADER	MAPA	CAPADR
OLIVAR - Pago realizado	1.184,96 €	1.007,22 €	116,24 €	61,50 €

**RECINTOS RESUELTOS**

REF.	REFERENCIA SIGPAC	CULTIVO DESCRIPCIÓN CULTIVO	S/R G.PAGO	PEND. MEDIA (%)	SUP. DEC. ADMISIBLE (ha)	SUP. COMPROM. (ha)	SUP. AJUSTADA COMPR.(1) (ha)	SUP. CONY. SIGPAC (ha)	SUP. CERTIE (ha)	SUP. CAMPO (ha)	SUP. CAMPO DETER. CULT. DECLARADO (ha)	SUP. DEC. REDUCIDA (ha)	SUP. RESUELTA (ha)
1700000006519819	41-033-047-00002-008	101268 OLIVAR-PICO LIMON	S	429	19,90	3,43	3,43	3,43	3,43			3,43	3,43
1700000006519820	41-033-047-00002-007	101268 OLIVAR-PICO LIMON	S	429	23,20	1,35	1,35	1,35	1,35			1,35	1,35

**INCIDENCIAS****INCIDENCIA DESCRIPCIÓN**

- 100422 Recinto declarado por error para una operación de la 6503, que se ha corregido de oficio desmarcando la operación incorrecta, de acuerdo con la fecha de inscripción del recinto en la producción ecológica.  
 Ref:1700000006519820 Recinto:41-033-047-00002-00007 Cultivo:101268 OLIVAR-PICO LIMON Secano  
 Ref:1700000006519819 Recinto:41-033-047-00002-00008 Cultivo:101268 OLIVAR-PICO LIMON Secano

(1) Superficie declarada admisible ajustada con la superficie comprometida.  
 (2) Factor de penalización valorando el alcance para el tipo de compromiso.

Puede verificar la integridad de una copia de este documento mediante la lectura del código QR adjunto o mediante el acceso a la dirección <https://ws050.juntadeandalucia.es/verificarFirma> indicando el código de VERIFICACIÓN

FIRMADO POR

RAQUEL MARIA ESPIN CRESPO

18/12/2024

VERIFICACIÓN

Pk2jmUCNT2ZVULXR6LZ4ED5BQV9F2A

PÁG. 1695/2017



**APELLIDOS Y NOMBRE / RAZÓN SOCIAL**

RAMIREZ MONTERO MARIA JOSEFA

**NIF**

\*\*\*\*1981\*

**EXPEDIENTE**

1268098

**ANUALIDAD DE PAGO**

1ª

**IMPORTES POR ANUALIDAD**

	2023	2024	2025	2026	2027
IMPORTE MÁXIMO SUBVENCIONABLE	701,56 €	701,56 €	701,56 €	701,56 €	701,56 €
IMPORTE MEDIO DE TRANSFERENCIA (€/ha)	247,90 €	247,90 €	247,90 €	247,90 €	247,90 €

**RESUMEN DE UNIDADES**

Cód	GRUPO DE PAGO	Sup. Dec. Admisible (ha)	Sup. Comprometida (ha)	Sup. ajustada compromiso (1) (ha)	% sobredec.	Sup. Resuelta (ha)	Importe Declarado	Importe Topado	Importe Resuelto	Importe tras sobredec.
429	OLIVAR	2,83		2,83	0,00	2,83	701,56	701,56	701,56	701,56
<b>TOTAL</b>		2,83	2,83	2,83		2,83	701,56	701,56	701,56	701,56

**APLICACIÓN DE REDUCCIONES Y PENALIZACIONES**

GRUPO DE PAGO	Importe Calculado	Importe prereduc.	Criterios de subvencionabilidad y compromisos	Presentación tardía	Omisión declaración	Condicionalidad	IMPORTE (Euros) RESUELTO
OLIVAR	701,56	701,56	0,00	0,00	0,00	0,00	701,56
<b>TOTAL</b>	701,56	701,56					701,56

**RESUMEN DE PAGOS****IMPORTE ( Euros )**

	RESUELTO	FEADER	MAPA	CAPADR
OLIVAR - Pago realizado	701,56 €	596,33 €	68,82 €	36,41 €

**RECINTOS RESUELTOS**

REF.	REFERENCIA SIGPAC	CULTIVO	DESCRIPCIÓN CULTIVO	S/R G.PAGO	PEND. MEDIA (%)	SUP. DEC. ADMISIBLE (ha)	SUP. COMPROM. (ha)	SUP. AJUSTADA COMPR.(1) (ha)	SUP. CONY. SIGPAC (ha)	SUP. CERTIE (ha)	SUP. CAMPO (ha)	SUP. CAMPO DETER. CULT. DECLARADO (ha)	SUP. DEC. REDUCIDA (ha)	SUP. RESUELTA (ha)
1700000005494820	41-006-001-00210-001	101195	OLIVAR-LECHIN DE SEVILLA	S 429	11,90	2,83	2,83	2,83		2,83			2,83	2,83

(1) Superficie declarada admisible ajustada con la superficie comprometida.  
(2) Factor de penalización valorando el alcance para el tipo de compromiso.

Puede verificar la integridad de una copia de este documento mediante la lectura del código QR adjunto o mediante el acceso a la dirección <https://ws050.juntadeandalucia.es/verificarFirma> indicando el código de VERIFICACIÓN

FIRMADO POR

RAQUEL MARIA ESPIN CRESPO

18/12/2024

VERIFICACIÓN

Pk2jmUCNT2ZVULXR6LZ4ED5BQV9F2A

PÁG. 1696/2017



**APELLIDOS Y NOMBRE / RAZÓN SOCIAL**

RAMOS BAUTISTA JOSE MARIA

**NIF**

\*\*\*0174\*

**EXPEDIENTE**

1255688

**ANUALIDAD DE PAGO**

1ª

**IMPORTES POR ANUALIDAD**

	2023	2024	2025	2026	2027
<b>IMPORTE MÁXIMO SUBVENCIONABLE</b>	6.161,25 €	6.161,25 €	6.161,25 €	6.161,25 €	6.161,25 €
<b>IMPORTE MEDIO DE TRANSFERENCIA (€/ha)</b>	82,15 €	82,15 €	82,15 €	82,15 €	82,15 €

**RESUMEN DE UNIDADES**

Cód	GRUPO DE PAGO	Sup. Dec. Admisible (ha)	Sup. Comprometida (ha)	Sup. ajustada compromiso (1) (ha)	% sobredec.	Sup. Resuelta (ha)	Importe Declarado	Importe Topado	Importe Resuelto	Importe tras sobredec.
428	PASTOS ASOCIADOS A GANADERÍA ECOLÓGICA	125,94		75,00	0,00	75,00	6.161,25	6.161,25	6.161,25	6.161,25
<b>TOTAL</b>		125,94	75,00	75,00		75,00	6.161,25	6.161,25	6.161,25	6.161,25

**APLICACIÓN DE REDUCCIONES Y PENALIZACIONES**

GRUPO DE PAGO	Importe Calculado	Importe prereduc.	Criterios de subvencionabilidad y compromisos	Presentación tardía	Omisión declaración	Condicionidad	IMPORTE (Euros) RESUELTO
PASTOS ASOCIADOS A GANADERÍA	6.161,25	6.161,25	0,00	0,00	0,00	0,00	6.161,25
<b>TOTAL</b>	6.161,25	6.161,25					6.161,25

**RESUMEN DE PAGOS****IMPORTE (Euros)**

	RESUELTO	FEADER	MAPA	CAPADR
PASTOS ASOCIADOS A GANADERÍA ECOLÓGICA - Pago realizado	6.161,25 €	5.237,06 €	604,42 €	319,77 €

**RECINTOS RESUELTOS**

REE	REFERENCIA SIGPAC	CULTIVO	DESCRIPCIÓN CULTIVO	S/R G.PAGO	PEND. MEDIA (%)	SUP. DEC. ADMISIBLE (ha)	SUP. COMPROM. (ha)	SUP. AJUSTADA COMPROM. (1) (ha)	SUP. CONV. SIGPAC (ha)	SUP. CERTIF. (ha)	SUP. CAMPO (ha)	SUP. CAMPO DETER. CULT. DECLARADO (ha)	SUP. DEC. REDUCIDA (ha)	SUP. RESUELTA (ha)
-1213375	41-077-014-00045-009	62000	PASTOS PERMANENTES DE 5 O MAS AÑOS-SIN VARIEDAD	S 428	47,30	10,17	10,17	10,17		15,65			10,17	10,17
5085091	41-100-015-00010-002	62000	PASTOS PERMANENTES DE 5 O MAS AÑOS-SIN VARIEDAD	S 428	25,80	0,03	0,03	0,03		0,04			0,03	0,03
5085100	41-100-015-00012-006	62000	PASTOS PERMANENTES DE 5 O MAS AÑOS-SIN VARIEDAD	S 428	84,70	0,04	0,04	0,04		0,07			0,04	0,04
5085101	41-100-015-00012-009	62000	PASTOS PERMANENTES DE 5 O MAS AÑOS-SIN VARIEDAD	S 428	58,30	0,02	0,02	0,02		0,03			0,02	0,02
5085102	41-100-015-00012-004	62000	PASTOS PERMANENTES DE 5 O MAS AÑOS-SIN VARIEDAD	S 428	123,70	0,01	0,01	0,01		0,02			0,01	0,01
5085103	41-100-015-00012-005	62000	PASTOS PERMANENTES DE 5 O MAS AÑOS-SIN VARIEDAD	S 428	85,70	0,01	0,01	0,01		0,01			0,01	0,01
5085104	41-100-015-00012-002	62000	PASTOS PERMANENTES DE 5 O MAS AÑOS-SIN VARIEDAD	S 428	30,40	0,89	0,89	0,89		1,37			0,89	0,89
5085105	41-100-015-00012-003	62000	PASTOS PERMANENTES DE 5 O MAS AÑOS-SIN VARIEDAD	S 428	98,00	0,02	0,02	0,02		0,05			0,02	0,02
5085106	41-100-015-00012-001	62000	PASTOS PERMANENTES DE 5 O MAS AÑOS-SIN VARIEDAD	S 428	36,70	1,77	1,77	1,77		2,73			1,77	1,77
5085107	41-100-015-00010-003	62000	PASTOS PERMANENTES DE 5 O MAS AÑOS-SIN VARIEDAD	S 428	34,90	0,01	0,01	0,01		0,02			0,01	0,01
5085108	41-100-015-00011-001	62000	PASTOS PERMANENTES DE 5 O MAS AÑOS-SIN VARIEDAD	S 428	45,80	109,98	109,98	109,98		169,20			109,98	109,98
5085109	41-100-015-00012-010	62000	PASTOS PERMANENTES DE 5 O MAS AÑOS-SIN VARIEDAD	S 428	70,80	1,10	1,10	1,10		2,44			1,10	1,10
5085110	41-100-015-09003-001	62000	PASTOS PERMANENTES DE 5 O MAS AÑOS-SIN VARIEDAD	S 428	44,70	0,87	0,87	0,87		1,34			0,87	0,87
5085136	41-077-014-09009-001	62000	PASTOS PERMANENTES DE 5 O MAS AÑOS-SIN VARIEDAD	S 428	48,50	1,02	1,02	1,02		1,57			1,02	1,02

(1) Superficie declarada admisible ajustada con la superficie comprometida.  
(2) Factor de penalización valorando el alcance para el tipo de compromiso.

Puede verificar la integridad de una copia de este documento mediante la lectura del código QR adjunto o mediante el acceso a la dirección <https://ws050.juntadeandalucia.es/verificarFirma> indicando el código de VERIFICACIÓN

FIRMADO POR

RAQUEL MARIA ESPIN CRESPO

18/12/2024

VERIFICACIÓN

Pk2jmUCNT2ZVULXR6LZ4ED5BQV9F2A

PÁG. 1697/2017



**INCIDENCIAS****INCIDENCIA DESCRIPCIÓN**

100411	Recinto no admisible por no estar asociado en SIGGAN a una explotación ganadera ( Artículo 10 de la Orden de 28 de marzo de 2023 ). Ref:5085135 Recinto:41-077-014-09007-00001 Cultivo:62000 PASTOS PERMANENTES DE 5 O MAS AÑOS-SIN VARIEDAD Secano Ref:-980283 Recinto:41-077-014-09007-00002 Cultivo:62000 PASTOS PERMANENTES DE 5 O MAS AÑOS-SIN VARIEDAD Secano
100421	Recinto declarado por error para una operación de la 6503, que se ha corregido de oficio marcando la operación correcta, de acuerdo con la fecha de inscripción del recinto en la producción ecológica. Ref:-1213374 Recinto:41-077-014-00032-00005 Cultivo:62000 PASTOS PERMANENTES DE 5 O MAS AÑOS-SIN VARIEDAD Secano Ref:-1213375 Recinto:41-077-014-00045-00009 Cultivo:62000 PASTOS PERMANENTES DE 5 O MAS AÑOS-SIN VARIEDAD Secano Ref:5085135 Recinto:41-077-014-09007-00001 Cultivo:62000 PASTOS PERMANENTES DE 5 O MAS AÑOS-SIN VARIEDAD Secano Ref:-980283 Recinto:41-077-014-09007-00002 Cultivo:62000 PASTOS PERMANENTES DE 5 O MAS AÑOS-SIN VARIEDAD Secano Ref:5085136 Recinto:41-077-014-09009-00001 Cultivo:62000 PASTOS PERMANENTES DE 5 O MAS AÑOS-SIN VARIEDAD Secano Ref:5085091 Recinto:41-100-015-00010-00002 Cultivo:62000 PASTOS PERMANENTES DE 5 O MAS AÑOS-SIN VARIEDAD Secano Ref:5085107 Recinto:41-100-015-00010-00003 Cultivo:62000 PASTOS PERMANENTES DE 5 O MAS AÑOS-SIN VARIEDAD Secano Ref:5085108 Recinto:41-100-015-00011-00001 Cultivo:62000 PASTOS PERMANENTES DE 5 O MAS AÑOS-SIN VARIEDAD Secano Ref:5085106 Recinto:41-100-015-00012-00001 Cultivo:62000 PASTOS PERMANENTES DE 5 O MAS AÑOS-SIN VARIEDAD Secano Ref:5085104 Recinto:41-100-015-00012-00002 Cultivo:62000 PASTOS PERMANENTES DE 5 O MAS AÑOS-SIN VARIEDAD Secano Ref:5085105 Recinto:41-100-015-00012-00003 Cultivo:62000 PASTOS PERMANENTES DE 5 O MAS AÑOS-SIN VARIEDAD Secano Ref:5085102 Recinto:41-100-015-00012-00004 Cultivo:62000 PASTOS PERMANENTES DE 5 O MAS AÑOS-SIN VARIEDAD Secano Ref:5085103 Recinto:41-100-015-00012-00005 Cultivo:62000 PASTOS PERMANENTES DE 5 O MAS AÑOS-SIN VARIEDAD Secano Ref:5085100 Recinto:41-100-015-00012-00006 Cultivo:62000 PASTOS PERMANENTES DE 5 O MAS AÑOS-SIN VARIEDAD Secano Ref:5085101 Recinto:41-100-015-00012-00009 Cultivo:62000 PASTOS PERMANENTES DE 5 O MAS AÑOS-SIN VARIEDAD Secano Ref:5085109 Recinto:41-100-015-00012-00010 Cultivo:62000 PASTOS PERMANENTES DE 5 O MAS AÑOS-SIN VARIEDAD Secano Ref:5085110 Recinto:41-100-015-09003-00001 Cultivo:62000 PASTOS PERMANENTES DE 5 O MAS AÑOS-SIN VARIEDAD Secano
100424	Solicita recinto que no está comprometido para la operación. Ref:-1213374 Recinto:41-077-014-00032-00005 Cultivo:62000 PASTOS PERMANENTES DE 5 O MAS AÑOS-SIN VARIEDAD Secano Ref:5085135 Recinto:41-077-014-09007-00001 Cultivo:62000 PASTOS PERMANENTES DE 5 O MAS AÑOS-SIN VARIEDAD Secano Ref:-980283 Recinto:41-077-014-09007-00002 Cultivo:62000 PASTOS PERMANENTES DE 5 O MAS AÑOS-SIN VARIEDAD Secano

**Datos considerados para el Cálculo de la Carga Ganadera mínima y máxima del expediente**

Explotación	Especie	Inscrito en Sipea y Admisible	Ugm Calculada para CG Mínima	Ugm Calculada para CG Máxima
ES410770000279	BOVINA	SI	61,50	61,50
ES410770000292	BOVINA	SI	0,00	0,00
			61,50	61,50

Superficie determinada para Cálculo Carga Ganadera Mínima: 127,36 ha

Superficie determinada para Cálculo Carga Ganadera Máxima: 127,36 ha

Carga Ganadera Mínima Expediente: 0,48 ugm/ha

Carga Ganadera Máxima Expediente: 0,48 ugm/ha

**Recintos Determinados para el Cálculo de Garga Ganadera Mínima**

REF.	REFERENCIA SIGPAC	CULTIVO	DESCRIPCIÓN CULTIVO	S/R	SUP. RESUELTA (ha)
-1213375	41-077-014-00045-00009	62000	PASTOS PERMANENTES DE 5 O MAS AÑOS-SIN VARIEDAD	S	10,17
-1213374	41-077-014-00032-00005	62000	PASTOS PERMANENTES DE 5 O MAS AÑOS-SIN VARIEDAD	S	0,02
-980283	41-077-014-09007-00002	62000	PASTOS PERMANENTES DE 5 O MAS AÑOS-SIN VARIEDAD	S	1,04
5085091	41-100-015-00010-00002	62000	PASTOS PERMANENTES DE 5 O MAS AÑOS-SIN VARIEDAD	S	0,03
5085100	41-100-015-00012-00006	62000	PASTOS PERMANENTES DE 5 O MAS AÑOS-SIN VARIEDAD	S	0,04
5085101	41-100-015-00012-00009	62000	PASTOS PERMANENTES DE 5 O MAS AÑOS-SIN VARIEDAD	S	0,02
5085102	41-100-015-00012-00004	62000	PASTOS PERMANENTES DE 5 O MAS AÑOS-SIN VARIEDAD	S	0,01
5085103	41-100-015-00012-00005	62000	PASTOS PERMANENTES DE 5 O MAS AÑOS-SIN VARIEDAD	S	0,01

(1) Superficie declarada admisible ajustada con la superficie comprometida.  
(2) Factor de penalización valorando el alcance para el tipo de compromiso.Puede verificar la integridad de una copia de este documento mediante la lectura del código QR adjunto o mediante el acceso a la dirección <https://ws050.juntadeandalucia.es/verificarFirma> indicando el código de VERIFICACIÓN

FIRMADO POR

RAQUEL MARIA ESPIN CRESPO

18/12/2024

VERIFICACIÓN

Pk2jmUCNT2ZVULXR6LZ4ED5BQV9F2A

PÁG. 1698/2017



**Datos considerados para el Cálculo de la Carga Ganadera mínima y máxima del expediente****Recintos Determinados para el Cálculo de Garga Ganadera Mínima**

REF.	REFERENCIA SIGPAC	CULTIVO	DESCRIPCIÓN CULTIVO	SUP.	
				S/R	RESUELTA (ha)
5085104	41-100-015-00012-00002	62000	PASTOS PERMANENTES DE 5 O MAS AÑOS-SIN VARIEDAD	S	0,89
5085105	41-100-015-00012-00003	62000	PASTOS PERMANENTES DE 5 O MAS AÑOS-SIN VARIEDAD	S	0,02
5085106	41-100-015-00012-00001	62000	PASTOS PERMANENTES DE 5 O MAS AÑOS-SIN VARIEDAD	S	1,77
5085107	41-100-015-00010-00003	62000	PASTOS PERMANENTES DE 5 O MAS AÑOS-SIN VARIEDAD	S	0,01
5085108	41-100-015-00011-00001	62000	PASTOS PERMANENTES DE 5 O MAS AÑOS-SIN VARIEDAD	S	109,98
5085109	41-100-015-00012-00010	62000	PASTOS PERMANENTES DE 5 O MAS AÑOS-SIN VARIEDAD	S	1,10
5085110	41-100-015-09003-00001	62000	PASTOS PERMANENTES DE 5 O MAS AÑOS-SIN VARIEDAD	S	0,87
5085135	41-077-014-09007-00001	62000	PASTOS PERMANENTES DE 5 O MAS AÑOS-SIN VARIEDAD	S	0,36
5085136	41-077-014-09009-00001	62000	PASTOS PERMANENTES DE 5 O MAS AÑOS-SIN VARIEDAD	S	1,02

**Recintos Determinados para el Cálculo de Garga Ganadera Máxima**

REF.	REFERENCIA SIGPAC	CULTIVO	DESCRIPCIÓN CULTIVO	SUP.	
				S/R	RESUELTA (ha)
-1213375	41-077-014-00045-00009	62000	PASTOS PERMANENTES DE 5 O MAS AÑOS-SIN VARIEDAD	S	10,17
-1213374	41-077-014-00032-00005	62000	PASTOS PERMANENTES DE 5 O MAS AÑOS-SIN VARIEDAD	S	0,02
-980283	41-077-014-09007-00002	62000	PASTOS PERMANENTES DE 5 O MAS AÑOS-SIN VARIEDAD	S	1,04
5085091	41-100-015-00010-00002	62000	PASTOS PERMANENTES DE 5 O MAS AÑOS-SIN VARIEDAD	S	0,03
5085100	41-100-015-00012-00006	62000	PASTOS PERMANENTES DE 5 O MAS AÑOS-SIN VARIEDAD	S	0,04
5085101	41-100-015-00012-00009	62000	PASTOS PERMANENTES DE 5 O MAS AÑOS-SIN VARIEDAD	S	0,02
5085102	41-100-015-00012-00004	62000	PASTOS PERMANENTES DE 5 O MAS AÑOS-SIN VARIEDAD	S	0,01
5085103	41-100-015-00012-00005	62000	PASTOS PERMANENTES DE 5 O MAS AÑOS-SIN VARIEDAD	S	0,01
5085104	41-100-015-00012-00002	62000	PASTOS PERMANENTES DE 5 O MAS AÑOS-SIN VARIEDAD	S	0,89
5085105	41-100-015-00012-00003	62000	PASTOS PERMANENTES DE 5 O MAS AÑOS-SIN VARIEDAD	S	0,02
5085106	41-100-015-00012-00001	62000	PASTOS PERMANENTES DE 5 O MAS AÑOS-SIN VARIEDAD	S	1,77
5085107	41-100-015-00010-00003	62000	PASTOS PERMANENTES DE 5 O MAS AÑOS-SIN VARIEDAD	S	0,01
5085108	41-100-015-00011-00001	62000	PASTOS PERMANENTES DE 5 O MAS AÑOS-SIN VARIEDAD	S	109,98
5085109	41-100-015-00012-00010	62000	PASTOS PERMANENTES DE 5 O MAS AÑOS-SIN VARIEDAD	S	1,10
5085110	41-100-015-09003-00001	62000	PASTOS PERMANENTES DE 5 O MAS AÑOS-SIN VARIEDAD	S	0,87
5085135	41-077-014-09007-00001	62000	PASTOS PERMANENTES DE 5 O MAS AÑOS-SIN VARIEDAD	S	0,36
5085136	41-077-014-09009-00001	62000	PASTOS PERMANENTES DE 5 O MAS AÑOS-SIN VARIEDAD	S	1,02

(1) Superficie declarada admisible ajustada con la superficie comprometida.  
(2) Factor de penalización valorando el alcance para el tipo de compromiso.

Puede verificar la integridad de una copia de este documento mediante la lectura del código QR adjunto o mediante el acceso a la dirección <https://ws050.juntadeandalucia.es/verificarFirma> indicando el código de VERIFICACIÓN

FIRMADO POR	RAQUEL MARIA ESPIN CRESPO	18/12/2024	
VERIFICACIÓN	Pk2jmUCNT2ZVULXR6LZ4ED5BQV9F2A	PÁG. 1699/2017	

**APELLIDOS Y NOMBRE / RAZÓN SOCIAL**

RAMOS GARCIA JOSE ANTONIO

**NIF**

\*\*\*2323\*

**EXPEDIENTE**

1132660

**ANUALIDAD DE PAGO**

1ª

**IMPORTES POR ANUALIDAD**

	2023	2024	2025	2026	2027
<b>IMPORTE MÁXIMO SUBVENCIONABLE</b>	1.031,26 €	1.031,26 €	1.031,26 €	1.031,26 €	1.031,26 €
<b>IMPORTE MEDIO DE TRANSFERENCIA (€/ha)</b>	247,90 €	247,90 €	247,90 €	247,90 €	247,90 €

**RESUMEN DE UNIDADES**

Cód	GRUPO DE PAGO	Sup. Dec. Admisible (ha)	Sup. Comprometida (ha)	Sup. ajustada compromiso (1) (ha)	% sobredec.	Sup. Resuelta (ha)	Importe Declarado	Importe Topado	Importe Resuelto	Importe tras sobredec.
429	OLIVAR	4,16		4,16	0,00	4,16	1.031,26	1.031,26	1.031,26	1.031,26
<b>TOTAL</b>		4,16	4,16	4,16		4,16	1.031,26	1.031,26	1.031,26	1.031,26

**APLICACIÓN DE REDUCCIONES Y PENALIZACIONES**

GRUPO DE PAGO	Importe Calculado	Importe prereduc.	Criterios de subvencionabilidad y compromisos	Presentación tardía	Omisión declaración	Condicionalidad	IMPORTE (Euros) RESUELTO
OLIVAR	1.031,26	1.031,26	0,00	0,00	1,00	0,00	1.020,95
<b>TOTAL</b>	1.031,26	1.031,26					1.020,95

**RESUMEN DE PAGOS****IMPORTE ( Euros )**

	RESUELTO	FEADER	MAPA	CAPADR
OLIVAR - Pago realizado	1.020,95 €	867,81 €	100,16 €	52,98 €

**RECINTOS RESUELTOS**

REF.	REFERENCIA SIGPAC	CULTIVO	DESCRIPCIÓN CULTIVO	S/R	G.PAGO	PEND. MEDIA (%)	SUP. DEC. ADMISIBLE (ha)	SUP. COMPROM. (ha)	SUP. AJUSTADA COMPR.(1) (ha)	SUP. CONY. SIGPAC (ha)	SUP. CERTIE (ha)	SUP. CAMPO (ha)	SUP. CAMPO DETER. CULT. DECLARADO (ha)	SUP. DEC. REDUCIDA (ha)	SUP. RESUELTA (ha)
-1097301	41-033-034-00003-024	101010	OLIVAR-PICUAL	S	429	5,50	0,12	0,12	0,12		0,12			0,12	0,12
-1097300	41-033-034-00003-003	101010	OLIVAR-PICUAL	S	429	17,20	0,21	0,21	0,21		0,21			0,21	0,21
1700000006167568	41-033-034-00003-001	101010	OLIVAR-PICUAL	S	429	5,20	3,14	3,14	3,14		3,14			3,14	3,14
1700000006167569	41-033-034-00003-012	101010	OLIVAR-PICUAL	S	429	5,90	0,16	0,16	0,16		0,16			0,16	0,16
1700000006167570	41-033-034-00003-010	101010	OLIVAR-PICUAL	S	429	7,70	0,53	0,53	0,53		0,53			0,53	0,53

**INCIDENCIAS****INCIDENCIA DESCRIPCIÓN**

- 256 Solicitud con recintos no declarados en campaña actual con una reducción por omisión de superficie superior al 3%  
CÓDIGO PARA EL PORCENTAJE DE REDUCCIÓN POR OMISIÓN QUE CORRESPONDE A LA SOLICITUD:1

(1) Superficie declarada admisible ajustada con la superficie comprometida.  
(2) Factor de penalización valorando el alcance para el tipo de compromiso.

Puede verificar la integridad de una copia de este documento mediante la lectura del código QR adjunto o mediante el acceso a la dirección <https://ws050.juntadeandalucia.es/verificarFirma> indicando el código de VERIFICACIÓN

FIRMADO POR

RAQUEL MARIA ESPIN CRESPO

18/12/2024

VERIFICACIÓN

Pk2jmUCNT2ZVULXR6LZ4ED5BQV9F2A

PÁG. 1700/2017





**APELLIDOS Y NOMBRE / RAZÓN SOCIAL**

RAMOS MORILLA RAFAEL

NIF  
\*\*\*2584\*EXPEDIENTE  
1192471ANUALIDAD  
DE PAGO  
1ª**IMPORTES POR ANUALIDAD**

	2023	2024	2025	2026	2027
IMPORTE MÁXIMO SUBVENCIONABLE	3.817,66 €	3.817,66 €	3.817,66 €	3.817,66 €	3.817,66 €
IMPORTE MEDIO DE TRANSFERENCIA (€/ha)	247,90 €	247,90 €	247,90 €	247,90 €	247,90 €

**RESUMEN DE UNIDADES**

Cód	GRUPO DE PAGO	Sup. Dec. Admisible (ha)	Sup. Comprometida (ha)	Sup. ajustada compromiso (1) (ha)	% sobredec.	Sup. Resuelta (ha)	Importe Declarado	Importe Topado	Importe Resuelto	Importe tras sobredec.
429	OLIVAR	15,40		15,40	0,00	15,40	3.817,66	3.817,66	3.817,66	3.817,66
<b>TOTAL</b>		15,40	15,40	15,40		15,40	3.817,66	3.817,66	3.817,66	3.817,66

**APLICACIÓN DE REDUCCIONES Y PENALIZACIONES**

GRUPO DE PAGO	Importe Calculado	Importe prereduc.	Criterios de subvencionabilidad y compromisos	Presentación tardía	Omisión declaración	Condicionalidad	IMPORTE (Euros) RESUELTO
OLIVAR	3.817,66	3.817,66	0,00	0,00	0,00	0,00	3.817,66
<b>TOTAL</b>	3.817,66	3.817,66					3.817,66

**RESUMEN DE PAGOS****IMPORTE ( Euros )**

	RESUELTO	FEADER	MAPA	CAPADR
OLIVAR - Pago realizado	3.817,66 €	3.245,01 €	374,51 €	198,14 €

**RECINTOS RESUELTOS**

REF.	REFERENCIA SIGPAC	CULTIVO	DESCRIPCIÓN CULTIVO	S/R G.PAGO	PEND. MEDIA (%)	SUP. DEC. ADMISIBLE (ha)	SUP. COMPROM. (ha)	SUP. AJUSTADA COMPR.(1) (ha)	SUP. CONY. SIGPAC (ha)	SUP. CERTIE (ha)	SUP. CAMPO (ha)	SUP. CAMPO DETER. CULT. DECLARADO (ha)	SUP. DEC. REDUCIDA (ha)	SUP. RESUELTA (ha)
4634834	41-033-037-09006-001	101268	OLIVAR-PICO LIMON	S 429	12,40	0,29	0,29	0,29	0,29	0,29			0,29	0,29
1700000006968414	41-033-037-00002-005	101268	OLIVAR-PICO LIMON	S 429	15,50	14,76	14,76	14,76		14,76			14,76	14,76
1700000006968416	41-033-037-00002-011	101268	OLIVAR-PICO LIMON	S 429	14,50	0,35	0,35	0,35		0,35			0,35	0,35

(1) Superficie declarada admisible ajustada con la superficie comprometida.  
(2) Factor de penalización valorando el alcance para el tipo de compromiso.Puede verificar la integridad de una copia de este documento mediante la lectura del código QR adjunto o mediante el acceso a la dirección <https://ws050.juntadeandalucia.es/verificarFirma> indicando el código de VERIFICACIÓN

FIRMADO POR

RAQUEL MARIA ESPIN CRESPO

18/12/2024

VERIFICACIÓN

Pk2jmUCNT2ZVULXR6LZ4ED5BQV9F2A

PÁG. 1701/2017



**APELLIDOS Y NOMBRE / RAZÓN SOCIAL**

RAYAS GERENA REMEDIOS

**NIF**

\*\*\*3770\*

**EXPEDIENTE**

1182184

**ANUALIDAD DE PAGO**

1ª

**IMPORTE POR ANUALIDAD**

	2023	2024	2025	2026	2027
<b>IMPORTE MÁXIMO SUBVENCIONABLE</b>	4.447,33 €	4.447,33 €	4.447,33 €	4.447,33 €	4.447,33 €
<b>IMPORTE MEDIO DE TRANSFERENCIA (€/ha)</b>	247,90 €	247,90 €	247,90 €	247,90 €	247,90 €

**RESUMEN DE UNIDADES**

Cód	GRUPO DE PAGO	Sup. Dec. Admisible (ha)	Sup. Comprometida (ha)	Sup. ajustada compromiso (1) (ha)	% sobredec.	Sup. Resuelta (ha)	Importe Declarado	Importe Topado	Importe Resuelto	Importe tras sobredec.
429	OLIVAR	17,96		17,94	0,00	17,94	4.447,33	4.447,33	4.447,33	4.447,33
<b>TOTAL</b>		17,96	17,94	17,94		17,94	4.447,33	4.447,33	4.447,33	4.447,33

**APLICACIÓN DE REDUCCIONES Y PENALIZACIONES**

GRUPO DE PAGO	Importe Calculado	Importe prereduc.	Criterios de subvencionabilidad y compromisos	Presentación tardía	Omisión declaración	Condicionalidad	IMPORTE (Euros) RESUELTO
OLIVAR	4.447,33	4.447,33	0,00	0,00	0,00	0,00	4.447,33
<b>TOTAL</b>	4.447,33	4.447,33					4.447,33

**RESUMEN DE PAGOS****IMPORTE ( Euros )**

	RESUELTO	FEADER	MAPA	CAPADR
OLIVAR - Pago realizado	4.447,33 €	3.780,23 €	436,28 €	230,82 €

**RECINTOS RESUELTOS**

REF.	REFERENCIA SIGPAC	CULTIVO DESCRIPCIÓN CULTIVO	S/R G.PAGO	PEND. MEDIA (%)	SUP. DEC. ADMISIBLE (ha)	SUP. COMPROM. (ha)	SUP. AJUSTADA COMPR.(1) (ha)	SUP. CONY. SIGPAC (ha)	SUP. CERTIE (ha)	SUP. CAMPO (ha)	SUP. CAMPO DETER. CULT. DECLARADO (ha)	SUP. DEC. REDUCIDA (ha)	SUP. RESUELTA (ha)
1700000007192981	11-024-004-00015-001	101195 OLIVAR-LECHIN DE SEVILLA	S 429	31,00	0,04	0,04	0,04		0,04			0,04	0,04
1700000007192982	11-024-004-00016-001	101195 OLIVAR-LECHIN DE SEVILLA	S 429	28,00	2,45	2,45	2,45		2,45			2,45	2,45
1700000007192988	11-024-005-00044-004	101195 OLIVAR-LECHIN DE SEVILLA	S 429	24,10	0,21	0,21	0,21		0,21			0,21	0,21
1700000007192990	41-076-026-00038-002	101010 OLIVAR-PICUAL	S 429	23,80	2,31	2,31	2,31		2,31			2,31	2,31
1700000007192991	41-076-026-00071-001	101010 OLIVAR-PICUAL	S 429	28,80	2,32	2,32	2,32		2,32			2,32	2,32
1700000007192992	11-024-035-00012-001	101323 OLIVAR-VERDIAL DE HUEVAR	S 429	23,00	1,18	1,18	1,18		1,18			1,18	1,18
1700000007192993	11-024-035-00023-001	101323 OLIVAR-VERDIAL DE HUEVAR	S 429	23,90	2,45	2,45	2,45		2,45			2,45	2,45
1700000007192994	11-024-044-00069-001	101195 OLIVAR-LECHIN DE SEVILLA	S 429	23,40	0,59	0,59	0,59		0,59			0,59	0,59
1700000007192995	41-076-026-00038-004	101010 OLIVAR-PICUAL	S 429	27,60	2,18	2,18	2,18		2,18			2,18	2,18
1700000007192996	41-076-026-00072-001	101010 OLIVAR-PICUAL	S 429	33,60	4,09	4,07	4,07		4,09			4,07	4,07
1700000007192997	41-076-026-00077-001	101010 OLIVAR-PICUAL	S 429	44,60	0,14	0,14	0,14		0,14			0,14	0,14

**INCIDENCIAS****INCIDENCIA DESCRIPCIÓN**

4272 Verifica que las líneas de declaración de las Solicitudes Únicas no tienen solapes con la capa de Retroactividad Gráfica (ambas de la misma campaña) a nivel de expediente/línea de declaración gráfica de la solicitud.  
 Ref:1700000007192996 Recinto:41-076-026-00072-00001 Cultivo: - Agregado de la referencia del recinto.:0 Zona de la referencia del recinto.:0 Superficie solapada.:0,02 Id. Incid.:101087781

(1) Superficie declarada admisible ajustada con la superficie comprometida.  
 (2) Factor de penalización valorando el alcance para el tipo de compromiso.

Puede verificar la integridad de una copia de este documento mediante la lectura del código QR adjunto o mediante el acceso a la dirección <https://ws050.juntadeandalucia.es/verificarFirma> indicando el código de VERIFICACIÓN

FIRMADO POR

RAQUEL MARIA ESPIN CRESPO

18/12/2024

VERIFICACIÓN

Pk2jmUCNT2ZVULXR6LZ4ED5BQV9F2A

PÁG. 1702/2017



**APELLIDOS Y NOMBRE / RAZÓN SOCIAL**

REAL DE PLATA, S.L.

**NIF**

\*\*\*0927\*

**EXPEDIENTE**

1216355

**ANUALIDAD DE PAGO**

1ª

**IMPORTE POR ANUALIDAD**

	2023	2024	2025	2026	2027
IMPORTE MÁXIMO SUBVENCIONABLE	6.161,25 €	6.161,25 €	6.161,25 €	6.161,25 €	6.161,25 €
IMPORTE MEDIO DE TRANSFERENCIA (€/ha)	82,15 €	82,15 €	82,15 €	82,15 €	82,15 €

**RESUMEN DE UNIDADES**

Cód	GRUPO DE PAGO	Sup. Dec. Admisible (ha)	Sup. Comprometida (ha)	Sup. ajustada compromiso (1) (ha)	% sobredec.	Sup. Resuelta (ha)	Importe Declarado	Importe Topado	Importe Resuelto	Importe tras sobredec.
428	PASTOS ASOCIADOS A GANADERÍA ECOLÓGICA	248,39		75,00	0,00	75,00	6.161,25	6.161,25	6.161,25	6.161,25
<b>TOTAL</b>		248,39	75,00	75,00		75,00	6.161,25	6.161,25	6.161,25	6.161,25

**APLICACIÓN DE REDUCCIONES Y PENALIZACIONES**

GRUPO DE PAGO	Importe Calculado	Importe prereduc.	Criterios de subvencionabilidad y compromisos	Presentación tardía	Omisión declaración	Condicionidad	IMPORTE (Euros) RESUELTO
PASTOS ASOCIADOS A GANADERÍA	6.161,25	6.161,25	0,00	0,00	0,00	0,00	6.161,25
<b>TOTAL</b>	6.161,25	6.161,25					6.161,25

**RESUMEN DE PAGOS****IMPORTE (Euros)**

	RESUELTO	FEADER	MAPA	CAPADR
PASTOS ASOCIADOS A GANADERÍA ECOLÓGICA - Pago realizado	6.161,25 €	5.237,06 €	604,42 €	319,77 €

**RECINTOS RESUELTOS**

REE	REFERENCIA SIGPAC	CULTIVO	DESCRIPCIÓN CULTIVO	S/R G.PAGO	PEND. MEDIA (%)	SUP. DEC. ADMISIBLE (ha)	SUP. COMPROM.	SUP. AJUSTADA COMPROM.(1) (ha)	SUP. CONV. SIGPAC	SUP. CERTIF. (ha)	SUP. CAMPO (ha)	SUP. CAMPO DETER. CULT. DECLARADO (ha)	SUP. DEC. REDUCIDA (ha)	SUP. RESUELTA (ha)
-528560	41-087-001-00001-073	62000	PASTOS PERMANENTES DE 5 O MAS AÑOS-SIN VARIEDAD	S 428	15,30	0,31	0,31	0,31		0,31			0,31	0,31
170000006639584	41-087-001-00001-001	62000	PASTOS PERMANENTES DE 5 O MAS AÑOS-SIN VARIEDAD	S 428	22,60	1,47	1,47	1,47		5,86			1,47	1,47
170000006639586	41-087-001-00001-067	62000	PASTOS PERMANENTES DE 5 O MAS AÑOS-SIN VARIEDAD	S 428	24,40	0,21	0,21	0,21		0,47			0,21	0,21
170000006639589	41-087-001-00018-002	62000	PASTOS PERMANENTES DE 5 O MAS AÑOS-SIN VARIEDAD	S 428	30,70	32,48	32,48	32,48		43,31			32,48	32,48
170000006639592	41-087-001-00001-035	62000	PASTOS PERMANENTES DE 5 O MAS AÑOS-SIN VARIEDAD	S 428	19,00	58,93	9,25	9,25		9,25			9,25	9,25
170000006639594	41-087-001-00001-033	62000	PASTOS PERMANENTES DE 5 O MAS AÑOS-SIN VARIEDAD	S 428	20,00	18,82	18,82	18,82		18,82			18,82	18,82
170000006639595	41-087-001-00001-035	62000	PASTOS PERMANENTES DE 5 O MAS AÑOS-SIN VARIEDAD	S 428	19,00	20,05	3,15	3,15		3,15			3,15	3,15
170000006639596	41-087-001-00001-035	62000	PASTOS PERMANENTES DE 5 O MAS AÑOS-SIN VARIEDAD	S 428	19,00	48,71	7,65	7,65		7,65			7,65	7,65
170000006639614	41-087-001-00001-068	62000	PASTOS PERMANENTES DE 5 O MAS AÑOS-SIN VARIEDAD	S 428	19,50	25,99	25,99	25,99		30,58			25,99	25,99
170000006639621	41-087-001-00001-070	62000	PASTOS PERMANENTES DE 5 O MAS AÑOS-SIN VARIEDAD	S 428	22,00	4,64	4,64	4,64		8,43			4,64	4,64
170000006639622	41-087-001-00001-069	62000	PASTOS PERMANENTES DE 5 O MAS AÑOS-SIN VARIEDAD	S 428	16,20	10,78	10,78	10,78		10,78			10,78	10,78
170000006639623	41-087-001-00001-034	62000	PASTOS PERMANENTES DE 5 O MAS AÑOS-SIN VARIEDAD	S 428	22,20	26,00	26,00	26,00		26,00			26,00	26,00

**INCIDENCIAS****INCIDENCIA DESCRIPCIÓN**

- 100407 Explotación solicitada no forma parte de ningún organismo de control autorizado para la producción ecológica en Andalucía o fecha de inscripción posterior al plazo establecido ( Anexo I. Criterios de Subvencionabilidad. Orden 28 de marzo de 2023 ).  
Explotación:ES410870000003 Especie:PORCINO
- 100424 Solicita recinto que no está comprometido para la operación.  
Ref:170000006639609 Recinto:41-087-001-00001-00008 Cultivo:62000 PASTOS PERMANENTES DE 5 O MAS AÑOS-SIN VARIEDAD Secano  
Ref:170000006639625 Recinto:41-087-001-00001-00010 Cultivo:62000 PASTOS PERMANENTES DE 5 O MAS AÑOS-SIN VARIEDAD Secano  
Ref:170000006639624 Recinto:41-087-001-00001-00020 Cultivo:62000 PASTOS PERMANENTES DE 5 O MAS AÑOS-SIN VARIEDAD Secano

(1) Superficie declarada admisible ajustada con la superficie comprometida.

(2) Factor de penalización valorando el alcance para el tipo de compromiso.

Puede verificar la integridad de una copia de este documento mediante la lectura del código QR adjunto o mediante el acceso a la dirección <https://ws050.juntadeandalucia.es/verificarFirma> indicando el código de VERIFICACIÓN

FIRMADO POR

RAQUEL MARIA ESPIN CRESPO

18/12/2024

VERIFICACIÓN

Pk2jmUCNT2ZVULXR6LZ4ED5BQV9F2A

PÁG. 1703/2017



**Datos considerados para el Cálculo de la Carga Ganadera mínima y máxima del expediente**

Explotación	Especie	Inscrito en Sipea y Admisible	Ugm Calculada para CG Mínima	Ugm Calculada para CG Máxima
ES410870000003	BOVINA	SI	49,24	49,24
ES410870000003	PORCINO	NO	0,00	55,29
			49,24	104,53

Superficie determinada para Cálculo Carga Ganadera Mínima: 140,75 ha

Superficie determinada para Cálculo Carga Ganadera Máxima: 248,39 ha

Carga Ganadera Mínima Expediente: 0,35 ugm/ha

Carga Ganadera Máxima Expediente: 0,42 ugm/ha

**Recintos Determinados para el Cálculo de Garga Ganadera Mínima**

REF.	REFERENCIA SIGPAC	CULTIVO	DESCRIPCIÓN CULTIVO	S/R	SUP. RESUELTA (ha)
-528560	41-087-001-00001-00073	62000	PASTOS PERMANENTES DE 5 O MAS AÑOS-SIN VARIEDAD	S	0,31
1700000006639584	41-087-001-00001-00001	62000	PASTOS PERMANENTES DE 5 O MAS AÑOS-SIN VARIEDAD	S	1,47
1700000006639586	41-087-001-00001-00067	62000	PASTOS PERMANENTES DE 5 O MAS AÑOS-SIN VARIEDAD	S	0,21
1700000006639589	41-087-001-00018-00002	62000	PASTOS PERMANENTES DE 5 O MAS AÑOS-SIN VARIEDAD	S	32,48
1700000006639592	41-087-001-00001-00035	62000	PASTOS PERMANENTES DE 5 O MAS AÑOS-SIN VARIEDAD	S	9,25
1700000006639594	41-087-001-00001-00033	62000	PASTOS PERMANENTES DE 5 O MAS AÑOS-SIN VARIEDAD	S	18,82
1700000006639595	41-087-001-00001-00035	62000	PASTOS PERMANENTES DE 5 O MAS AÑOS-SIN VARIEDAD	S	3,15
1700000006639596	41-087-001-00001-00035	62000	PASTOS PERMANENTES DE 5 O MAS AÑOS-SIN VARIEDAD	S	7,65
1700000006639614	41-087-001-00001-00068	62000	PASTOS PERMANENTES DE 5 O MAS AÑOS-SIN VARIEDAD	S	25,99
1700000006639621	41-087-001-00001-00070	62000	PASTOS PERMANENTES DE 5 O MAS AÑOS-SIN VARIEDAD	S	4,64
1700000006639622	41-087-001-00001-00069	62000	PASTOS PERMANENTES DE 5 O MAS AÑOS-SIN VARIEDAD	S	10,78
1700000006639623	41-087-001-00001-00034	62000	PASTOS PERMANENTES DE 5 O MAS AÑOS-SIN VARIEDAD	S	26,00

**Recintos Determinados para el Cálculo de Garga Ganadera Máxima**

REF.	REFERENCIA SIGPAC	CULTIVO	DESCRIPCIÓN CULTIVO	S/R	SUP. RESUELTA (ha)
-528560	41-087-001-00001-00073	62000	PASTOS PERMANENTES DE 5 O MAS AÑOS-SIN VARIEDAD	S	0,31
1700000006639584	41-087-001-00001-00001	62000	PASTOS PERMANENTES DE 5 O MAS AÑOS-SIN VARIEDAD	S	1,47
1700000006639585	41-087-001-00001-00022	62000	PASTOS PERMANENTES DE 5 O MAS AÑOS-SIN VARIEDAD	S	0,00
1700000006639586	41-087-001-00001-00067	62000	PASTOS PERMANENTES DE 5 O MAS AÑOS-SIN VARIEDAD	S	0,21
1700000006639587	41-087-001-00001-00023	62000	PASTOS PERMANENTES DE 5 O MAS AÑOS-SIN VARIEDAD	S	0,00
1700000006639588	41-087-001-00001-00025	62000	PASTOS PERMANENTES DE 5 O MAS AÑOS-SIN VARIEDAD	S	0,00
1700000006639589	41-087-001-00018-00002	62000	PASTOS PERMANENTES DE 5 O MAS AÑOS-SIN VARIEDAD	S	32,48
1700000006639590	41-087-001-00001-00006	62000	PASTOS PERMANENTES DE 5 O MAS AÑOS-SIN VARIEDAD	S	0,00
1700000006639591	41-087-001-00001-00005	62000	PASTOS PERMANENTES DE 5 O MAS AÑOS-SIN VARIEDAD	S	0,00
1700000006639592	41-087-001-00001-00035	62000	PASTOS PERMANENTES DE 5 O MAS AÑOS-SIN VARIEDAD	S	58,93
1700000006639593	41-087-001-00001-00038	62000	PASTOS PERMANENTES DE 5 O MAS AÑOS-SIN VARIEDAD	S	0,00
1700000006639594	41-087-001-00001-00033	62000	PASTOS PERMANENTES DE 5 O MAS AÑOS-SIN VARIEDAD	S	18,82
1700000006639595	41-087-001-00001-00035	62000	PASTOS PERMANENTES DE 5 O MAS AÑOS-SIN VARIEDAD	S	20,05
1700000006639596	41-087-001-00001-00035	62000	PASTOS PERMANENTES DE 5 O MAS AÑOS-SIN VARIEDAD	S	48,71
1700000006639605	41-087-001-00001-00009	62000	PASTOS PERMANENTES DE 5 O MAS AÑOS-SIN	S	0,00

(1) Superficie declarada admisible ajustada con la superficie comprometida.  
(2) Factor de penalización valorando el alcance para el tipo de compromiso.Puede verificar la integridad de una copia de este documento mediante la lectura del código QR adjunto o mediante el acceso a la dirección <https://ws050.juntadeandalucia.es/verificarFirma> indicando el código de VERIFICACIÓN

FIRMADO POR

RAQUEL MARIA ESPIN CRESPO

18/12/2024

VERIFICACIÓN

Pk2jmUCNT2ZVULXR6LZ4ED5BQV9F2A

PÁG. 1704/2017



**Datos considerados para el Cálculo de la Carga Ganadera mínima y máxima del expediente****Recintos Determinados para el Cálculo de Garga Ganadera Máxima**

REF.	REFERENCIA SIGPAC	CULTIVO	DESCRIPCIÓN CULTIVO	SUP.	
				S/R	RESUELTA (ha)
170000006639609	41-087-001-00001-00008	62000	PASTOS PERMANENTES DE 5 O MAS AÑOS-SIN VARIEDAD	S	0,00
170000006639611	41-087-001-00001-00064	62000	PASTOS PERMANENTES DE 5 O MAS AÑOS-SIN VARIEDAD	S	0,00
170000006639612	41-087-001-00001-00026	62000	PASTOS PERMANENTES DE 5 O MAS AÑOS-SIN VARIEDAD	S	0,00
170000006639614	41-087-001-00001-00068	62000	PASTOS PERMANENTES DE 5 O MAS AÑOS-SIN VARIEDAD	S	25,99
170000006639619	41-087-001-00001-00003	62000	PASTOS PERMANENTES DE 5 O MAS AÑOS-SIN VARIEDAD	S	0,00
170000006639620	41-087-001-00001-00002	62000	PASTOS PERMANENTES DE 5 O MAS AÑOS-SIN VARIEDAD	S	0,00
170000006639621	41-087-001-00001-00070	62000	PASTOS PERMANENTES DE 5 O MAS AÑOS-SIN VARIEDAD	S	4,64
170000006639622	41-087-001-00001-00069	62000	PASTOS PERMANENTES DE 5 O MAS AÑOS-SIN VARIEDAD	S	10,78
170000006639623	41-087-001-00001-00034	62000	PASTOS PERMANENTES DE 5 O MAS AÑOS-SIN VARIEDAD	S	26,00
170000006639624	41-087-001-00001-00020	62000	PASTOS PERMANENTES DE 5 O MAS AÑOS-SIN VARIEDAD	S	0,00
170000006639625	41-087-001-00001-00010	62000	PASTOS PERMANENTES DE 5 O MAS AÑOS-SIN VARIEDAD	S	0,00
170000006639626	41-087-001-00001-00039	62000	PASTOS PERMANENTES DE 5 O MAS AÑOS-SIN VARIEDAD	S	0,00

**Incidencias de carga ganadera****INCIDENCIA DESCRIPCIÓN**

100407 Explotación solicitada no forma parte de ningún organismo de control autorizado para la producción ecológica en Andalucía o fecha de inscripción posterior al plazo establecido ( Anexo I. Criterios de Subvencionabilidad. Orden 28 de marzo de 2023 ).  
Explotación:ES410870000003 Especie:PORCINO

(1) Superficie declarada admisible ajustada con la superficie comprometida.  
(2) Factor de penalización valorando el alcance para el tipo de compromiso.

Puede verificar la integridad de una copia de este documento mediante la lectura del código QR adjunto o mediante el acceso a la dirección <https://ws050.juntadeandalucia.es/verificarFirma> indicando el código de VERIFICACIÓN

FIRMADO POR	RAQUEL MARIA ESPIN CRESPO	18/12/2024	
VERIFICACIÓN	Pk2jmUCNT2ZVULXR6LZ4ED5BQV9F2A	PÁG. 1705/2017	

**APELLIDOS Y NOMBRE / RAZÓN SOCIAL**

REINA HIERRO MERCEDES

**NIF**

\*\*\*6410\*

**EXPEDIENTE**

1206712

**ANUALIDAD DE PAGO**

1ª

**IMPORTES POR ANUALIDAD**

	2023	2024	2025	2026	2027
<b>IMPORTE MÁXIMO SUBVENCIONABLE</b>	981,68 €	981,68 €	981,68 €	981,68 €	981,68 €
<b>IMPORTE MEDIO DE TRANSFERENCIA (€/ha)</b>	247,90 €	247,90 €	247,90 €	247,90 €	247,90 €

**RESUMEN DE UNIDADES**

Cód	GRUPO DE PAGO	Sup. Dec. Admisible (ha)	Sup. Comprometida (ha)	Sup. ajustada compromiso (1) (ha)	% sobredec.	Sup. Resuelta (ha)	Importe Declarado	Importe Topado	Importe Resuelto	Importe tras sobredec.
429	OLIVAR	3,96		3,96	0,00	3,96	981,68	981,68	981,68	981,68
<b>TOTAL</b>		3,96	3,96	3,96		3,96	981,68	981,68	981,68	981,68

**APLICACIÓN DE REDUCCIONES Y PENALIZACIONES**

GRUPO DE PAGO	Importe Calculado	Importe prereduc.	Criterios de subvencionabilidad y compromisos	Presentación tardía	Omisión declaración	Condicionalidad	IMPORTE (Euros) RESUELTO
OLIVAR	981,68	981,68	0,00	0,00	0,00	0,00	981,68
<b>TOTAL</b>	981,68	981,68					981,68

**RESUMEN DE PAGOS****IMPORTE ( Euros )**

	RESUELTO	FEADER	MAPA	CAPADR
OLIVAR - Pago realizado	981,68 €	834,43 €	96,30 €	50,95 €

**RECINTOS RESUELTOS**

REF.	REFERENCIA SIGPAC	CULTIVO	DESCRIPCIÓN CULTIVO	S/R G.PAGO	PEND. MEDIA (%)	SUP. DEC. ADMISIBLE (ha)	SUP. COMPROM. (ha)	SUP. AJUSTADA COMPR.(1) (ha)	SUP. CONY. SIGPAC (ha)	SUP. CERTIE (ha)	SUP. CAMPO (ha)	SUP. CAMPO DETER. CULT. DECLARADO (ha)	SUP. DEC. REDUCIDA (ha)	SUP. RESUELTA (ha)
1700000006172854	41-033-048-00042-005	101268	OLIVAR-PICO LIMON	S 429	31,80	3,79	3,79	3,79	3,79	3,79				3,79
1700000006172855	41-033-048-00042-007	101268	OLIVAR-PICO LIMON	S 429	25,60	0,11	0,11	0,11		0,11			0,11	0,11
1700000006172856	41-033-048-00042-008	101268	OLIVAR-PICO LIMON	S 429	38,00	0,03	0,03	0,03		0,03			0,03	0,03
1700000006172857	41-033-048-00042-009	101268	OLIVAR-PICO LIMON	S 429	31,60	0,03	0,03	0,03		0,03			0,03	0,03

(1) Superficie declarada admisible ajustada con la superficie comprometida.  
(2) Factor de penalización valorando el alcance para el tipo de compromiso.Puede verificar la integridad de una copia de este documento mediante la lectura del código QR adjunto o mediante el acceso a la dirección <https://ws050.juntadeandalucia.es/verificarFirma> indicando el código de VERIFICACIÓN

FIRMADO POR

RAQUEL MARIA ESPIN CRESPO

18/12/2024

VERIFICACIÓN

Pk2jmUCNT2ZVULXR6LZ4ED5BQV9F2A

PÁG. 1706/2017



**APELLIDOS Y NOMBRE / RAZÓN SOCIAL**

REINA MARTINEZ JOSE LUIS

**NIF**

\*\*\*\*7641\*

**EXPEDIENTE**

1159814

**ANUALIDAD DE PAGO**

1ª

**IMPORTE POR ANUALIDAD**

	2023	2024	2025	2026	2027
<b>IMPORTE MÁXIMO SUBVENCIONABLE</b>	16.545,88 €	16.545,88 €	16.545,88 €	16.545,88 €	16.545,88 €
<b>IMPORTE MEDIO DE TRANSFERENCIA (€/ha)</b>	140,10 €	140,10 €	140,10 €	140,10 €	140,10 €

**RESUMEN DE UNIDADES**

Cód	GRUPO DE PAGO	Sup. Dec. Admisible (ha)	Sup. Comprometida (ha)	Sup. ajustada compromiso (1) (ha)	% sobredec.	Sup. Resuelta (ha)	Importe Declarado	Importe Topado	Importe Resuelto	Importe tras sobredec.
426	HERBÁCEOS	3,10		3,10	0,00	3,10	468,63	468,63	468,63	468,63
428	PASTOS ASOCIADOS A GANADERÍA ECOLÓGICA	118,14		75,00	0,00	75,00	6.161,25	6.161,25	6.161,25	6.161,25
429	OLIVAR	56,93		40,00	0,00	40,00	9.916,00	9.916,00	9.916,00	9.916,00
<b>TOTAL</b>		178,17	118,10	118,10		118,10	16.545,88	16.545,88	16.545,88	16.545,88

**APLICACIÓN DE REDUCCIONES Y PENALIZACIONES**

GRUPO DE PAGO	Importe Calculado	Importe prereduc.	Criterios de subvencionabilidad y compromiso (1)	Presentación tardía	Omisión declaración	Condicionalidad	IMPORTE (Euros) RESUELTO
HERBÁCEOS	468,63	468,63	0,00	0,00	0,00	0,00	468,63
OLIVAR	9.916,00	9.916,00	0,00	0,00	0,00	0,00	9.916,00
PASTOS ASOCIADOS A GANADERÍA	6.161,25	6.161,25	0,00	0,00	0,00	0,00	6.161,25
<b>TOTAL</b>	16.545,88	16.545,88					16.545,88

**RESUMEN DE PAGOS**

	RESUELTO	FEADER	MAPA	CAPADR
HERBÁCEOS - Pago realizado	468,63 €	398,34 €	45,97 €	24,32 €
OLIVAR - Pago realizado	9.916,00 €	8.428,60 €	972,76 €	514,64 €
PASTOS ASOCIADOS A GANADERÍA ECOLÓGICA - Pago realizado	6.161,25 €	5.237,06 €	604,42 €	319,77 €
<b>TOTAL</b>	16.545,88 €	14.064,00 €	1.623,15 €	858,73 €

(1) Superficie declarada admisible ajustada con la superficie comprometida.  
(2) Factor de penalización valorando el alcance para el tipo de compromiso.Puede verificar la integridad de una copia de este documento mediante la lectura del código QR adjunto o mediante el acceso a la dirección <https://ws050.juntadeandalucia.es/verificarFirma> indicando el código de VERIFICACIÓN

FIRMADO POR

RAQUEL MARIA ESPIN CRESPO

18/12/2024

VERIFICACIÓN

Pk2jmUCNT2ZVULXR6LZ4ED5BQV9F2A

PÁG. 1707/2017



**RECINTOS RESUELTOS**

REF.	REFERENCIA SIGPAC	CULTIVO	DESCRIPCIÓN CULTIVO	S/R	G.PAGO	PEND. MEDIA (%)	SUP. ADMISIBLE (ha)	SUP. COMPROM. (ha)	SUP. AJUSTADA COMPR.(1) (ha)	SUP. CONV. SIGPAC (ha)	SUP. CERTIF. (ha)	SUP. CAMPO (ha)	SUP. CAMPO DEIER CULT. DECLARADO (ha)	SUP. DEC. REDUCIDA (ha)	SUP. RESUELTA (ha)
170000005153323	41-033-010-00006-001	8000	AVENA-SIN VARIEDAD	S	426	4,80	3,10	3,10	3,10		3,10			3,10	3,10
170000005153324	41-033-035-00098-002	62000	PASTOS PERMANENTES DE 5 O MAS AÑOS-SIN VARIEDAD	S	428	32,60	4,24	4,24	4,24		4,24			4,24	4,24
170000005153329	41-033-046-00010-002	62000	PASTOS PERMANENTES DE 5 O MAS AÑOS-SIN VARIEDAD	S	428	28,00	43,50	43,50	43,50		43,50			43,50	43,50
170000005153330	41-033-035-00098-003	62000	PASTOS PERMANENTES DE 5 O MAS AÑOS-SIN VARIEDAD	S	428	27,10	21,85	21,85	21,85		48,56			21,85	21,85
170000005153332	41-033-046-00010-001	62000	PASTOS PERMANENTES DE 5 O MAS AÑOS-SIN VARIEDAD	S	428	16,40	2,59	2,59	2,59		2,59			2,59	2,59
170000005153333	41-033-035-00098-005	62000	PASTOS PERMANENTES DE 5 O MAS AÑOS-SIN VARIEDAD	S	428	10,20	2,41	2,41	2,41		2,84			2,41	2,41
170000005153335	41-033-035-00098-012	62000	PASTOS PERMANENTES DE 5 O MAS AÑOS-SIN VARIEDAD	S	428	20,90	0,13	0,13	0,13		0,15			0,13	0,13
170000005153337	41-033-035-00098-027	62000	PASTOS PERMANENTES DE 5 O MAS AÑOS-SIN VARIEDAD	S	428	31,70	2,69	2,69	2,69		2,69			2,69	2,69
170000005153341	41-033-036-00003-003	62000	PASTOS PERMANENTES DE 5 O MAS AÑOS-SIN VARIEDAD	S	428	12,50	2,57	2,57	2,57		2,57			2,57	2,57
170000005153342	41-033-036-00003-001	62000	PASTOS PERMANENTES DE 5 O MAS AÑOS-SIN VARIEDAD	S	428	21,80	37,07	37,07	37,07		37,07			37,07	37,07
170000005153343	41-033-035-00098-011	62000	PASTOS PERMANENTES DE 5 O MAS AÑOS-SIN VARIEDAD	S	428	24,80	0,13	0,13	0,13		0,52			0,13	0,13
170000005153345	41-033-035-00098-022	62000	PASTOS PERMANENTES DE 5 O MAS AÑOS-SIN VARIEDAD	S	428	11,40	0,96	0,96	0,96		0,96			0,96	0,96
170000005153325	41-033-035-00098-025	101270	OLIVAR-PICUDO	S	429	17,80	0,22	0,22	0,22		0,22			0,22	0,22
170000005153326	41-033-035-00098-026	101270	OLIVAR-PICUDO	S	429	16,20	0,50	0,50	0,50		0,50			0,50	0,50
170000005153327	41-033-035-00098-028	101270	OLIVAR-PICUDO	S	429	21,80	10,08	10,08	10,08		10,08			10,08	10,08
170000005153328	41-033-035-00098-030	101270	OLIVAR-PICUDO	S	429	28,50	1,74	1,74	1,74		1,74			1,74	1,74
170000005153331	41-033-035-00098-024	101270	OLIVAR-PICUDO	S	429	26,70	14,03	14,03	14,03		14,03			14,03	14,03
170000005153334	41-033-035-00098-010	101270	OLIVAR-PICUDO	S	429	12,40	2,68	2,68	2,68		2,68			2,68	2,68
170000005153336	41-033-035-00098-015	101270	OLIVAR-PICUDO	S	429	9,70	0,31	0,31	0,31		0,31			0,31	0,31
170000005153338	41-033-035-00098-017	101270	OLIVAR-PICUDO	S	429	9,00	1,03	1,03	1,03		1,03			1,03	1,03
170000005153344	41-033-035-00098-019	101270	OLIVAR-PICUDO	S	429	27,40	10,21	10,21	10,21		10,21			10,21	10,21
170000005153346	41-033-035-00098-020	101270	OLIVAR-PICUDO	S	429	13,80	10,16	10,16	10,16		10,16			10,16	10,16
170000005153349	41-033-035-00098-021	101270	OLIVAR-PICUDO	S	429	13,10	5,95	5,95	5,95		5,95			5,95	5,95
170000005153350	41-033-035-00098-023	101270	OLIVAR-PICUDO	S	429	7,30	0,02	0,02	0,02		0,02			0,02	0,02

**INCIDENCIAS****INCIDENCIA DESCRIPCIÓN**

- 100407 Explotación solicitada no forma parte de ningún organismo de control autorizado para la producción ecológica en Andalucía o fecha de inscripción posterior al plazo establecido ( Anexo I. Criterios de Subvencionabilidad. Orden 28 de marzo de 2023 ).  
Explotación:ES410330000089 Especie:PORCINO  
Explotación:ES410330000122 Especie:PORCINO  
Explotación:ES410330000145 Especie:PORCINO
- 100424 Solicita recinto que no está comprometido para la operación.  
Ref:-449675 Recinto:41-033-010-00006-00004 Cultivo:62000 PASTOS PERMANENTES DE 5 O MAS AÑOS-SIN VARIEDAD Secano

**Datos considerados para el Cálculo de la Carga Ganadera mínima y máxima del expediente**

Explotación	Especie	Inscrito en Sipea y Admisible	Ugm Calculada para CG Mínima	Ugm Calculada para CG Máxima
ES410330000089	OVINA	SI	48,65	48,65
ES410330000089	PORCINO	NO	0,00	0,00
ES410330000122	OVINA	SI	26,37	26,37
ES410330000122	PORCINO	NO	0,00	0,00
ES410330000145	PORCINO	NO	0,00	2,84
			<b>75,02</b>	<b>77,86</b>

**Superficie determinada para Cálculo Carga Ganadera Mínima:** 118,14 ha  
**Superficie determinada para Cálculo Carga Ganadera Máxima:** 118,14 ha  
**Carga Ganadera Mínima Expediente:** 0,64 ugm/ha  
**Carga Ganadera Máxima Expediente:** 0,66 ugm/ha

**Recintos Determinados para el Cálculo de Carga Ganadera Mínima**

REF.	REFERENCIA SIGPAC	CULTIVO	DESCRIPCIÓN CULTIVO	S/R	SUP. RESUELTA (ha)
170000005153324	41-033-035-00098-00002	62000	PASTOS PERMANENTES DE 5 O MAS AÑOS-SIN VARIEDAD	S	4,24
170000005153329	41-033-046-00010-00002	62000	PASTOS PERMANENTES DE 5 O MAS AÑOS-SIN VARIEDAD	S	43,50
170000005153330	41-033-035-00098-00003	62000	PASTOS PERMANENTES DE 5 O MAS AÑOS-SIN VARIEDAD	S	21,85

(1) Superficie declarada admisible ajustada con la superficie comprometida.  
(2) Factor de penalización valorando el alcance para el tipo de compromiso.

Puede verificar la integridad de una copia de este documento mediante la lectura del código QR adjunto o mediante el acceso a la dirección <https://ws050.juntadeandalucia.es/verificarFirma> indicando el código de VERIFICACIÓN

FIRMADO POR

RAQUEL MARIA ESPIN CRESPO

18/12/2024

VERIFICACIÓN

Pk2jmUCNT2ZVULXR6LZ4ED5BQV9F2A

PÁG. 1708/2017





**Datos considerados para el Cálculo de la Carga Ganadera mínima y máxima del expediente****Recintos Determinados para el Cálculo de Garga Ganadera Mínima**

REF.	REFERENCIA SIGPAC	CULTIVO	DESCRIPCIÓN CULTIVO	SUP.	
				S/R	RESUELTA (ha)
1700000005153332	41-033-046-00010-00001	62000	PASTOS PERMANENTES DE 5 O MAS AÑOS-SIN VARIEDAD	S	2,59
1700000005153333	41-033-035-00098-00005	62000	PASTOS PERMANENTES DE 5 O MAS AÑOS-SIN VARIEDAD	S	2,41
1700000005153335	41-033-035-00098-00012	62000	PASTOS PERMANENTES DE 5 O MAS AÑOS-SIN VARIEDAD	S	0,13
1700000005153337	41-033-035-00098-00027	62000	PASTOS PERMANENTES DE 5 O MAS AÑOS-SIN VARIEDAD	S	2,69
1700000005153341	41-033-036-00003-00003	62000	PASTOS PERMANENTES DE 5 O MAS AÑOS-SIN VARIEDAD	S	2,57
1700000005153342	41-033-036-00003-00001	62000	PASTOS PERMANENTES DE 5 O MAS AÑOS-SIN VARIEDAD	S	37,07
1700000005153343	41-033-035-00098-00011	62000	PASTOS PERMANENTES DE 5 O MAS AÑOS-SIN VARIEDAD	S	0,13
1700000005153345	41-033-035-00098-00022	62000	PASTOS PERMANENTES DE 5 O MAS AÑOS-SIN VARIEDAD	S	0,96

**Recintos Determinados para el Cálculo de Garga Ganadera Máxima**

REF.	REFERENCIA SIGPAC	CULTIVO	DESCRIPCIÓN CULTIVO	SUP.	
				S/R	RESUELTA (ha)
-449675	41-033-010-00006-00004	62000	PASTOS PERMANENTES DE 5 O MAS AÑOS-SIN VARIEDAD	S	0,00
1700000005153324	41-033-035-00098-00002	62000	PASTOS PERMANENTES DE 5 O MAS AÑOS-SIN VARIEDAD	S	4,24
1700000005153329	41-033-046-00010-00002	62000	PASTOS PERMANENTES DE 5 O MAS AÑOS-SIN VARIEDAD	S	43,50
1700000005153330	41-033-035-00098-00003	62000	PASTOS PERMANENTES DE 5 O MAS AÑOS-SIN VARIEDAD	S	21,85
1700000005153332	41-033-046-00010-00001	62000	PASTOS PERMANENTES DE 5 O MAS AÑOS-SIN VARIEDAD	S	2,59
1700000005153333	41-033-035-00098-00005	62000	PASTOS PERMANENTES DE 5 O MAS AÑOS-SIN VARIEDAD	S	2,41
1700000005153335	41-033-035-00098-00012	62000	PASTOS PERMANENTES DE 5 O MAS AÑOS-SIN VARIEDAD	S	0,13
1700000005153337	41-033-035-00098-00027	62000	PASTOS PERMANENTES DE 5 O MAS AÑOS-SIN VARIEDAD	S	2,69
1700000005153341	41-033-036-00003-00003	62000	PASTOS PERMANENTES DE 5 O MAS AÑOS-SIN VARIEDAD	S	2,57
1700000005153342	41-033-036-00003-00001	62000	PASTOS PERMANENTES DE 5 O MAS AÑOS-SIN VARIEDAD	S	37,07
1700000005153343	41-033-035-00098-00011	62000	PASTOS PERMANENTES DE 5 O MAS AÑOS-SIN VARIEDAD	S	0,13
1700000005153345	41-033-035-00098-00022	62000	PASTOS PERMANENTES DE 5 O MAS AÑOS-SIN VARIEDAD	S	0,96

**Incidencias de carga ganadera****INCIDENCIA DESCRIPCIÓN**

100407	Explotación solicitada no forma parte de ningún organismo de control autorizado para la producción ecológica en Andalucía o fecha de inscripción posterior al plazo establecido ( Anexo I. Criterios de Subvencionabilidad. Orden 28 de marzo de 2023 ). Explotación:ES410330000089 Especie:PORCINO Explotación:ES410330000122 Especie:PORCINO Explotación:ES410330000145 Especie:PORCINO
--------	--

(1) Superficie declarada admisible ajustada con la superficie comprometida.  
(2) Factor de penalización valorando el alcance para el tipo de compromiso.Puede verificar la integridad de una copia de este documento mediante la lectura del código QR adjunto o mediante el acceso a la dirección <https://ws050.juntadeandalucia.es/verificarFirma> indicando el código de VERIFICACIÓN

FIRMADO POR

RAQUEL MARIA ESPIN CRESPO

18/12/2024

VERIFICACIÓN

Pk2jmUCNT2ZVULXR6LZ4ED5BQV9F2A

PÁG. 1709/2017



**APELLIDOS Y NOMBRE / RAZÓN SOCIAL**

REINA MARTINEZ MARIA AMPARO

**NIF**

\*\*\*\*4336\*

**EXPEDIENTE**

1158356

**ANUALIDAD DE PAGO**

1ª

**IMPORTE POR ANUALIDAD**

	<b>2023</b>	<b>2024</b>	<b>2025</b>	<b>2026</b>	<b>2027</b>
<b>IMPORTE MÁXIMO SUBVENCIONABLE</b>	16.077,25 €	16.077,25 €	16.077,25 €	16.077,25 €	16.077,25 €
<b>IMPORTE MEDIO DE TRANSFERENCIA (€/ha)</b>	139,80 €	139,80 €	139,80 €	139,80 €	139,80 €

**RESUMEN DE UNIDADES**

<b>Cód</b>	<b>GRUPO DE PAGO</b>	<b>Sup. Dec. Admisible (ha)</b>	<b>Sup. Comprometida (ha)</b>	<b>Sup. ajustada compromiso (1) (ha)</b>	<b>% sobredec.</b>	<b>Sup. Resuelta (ha)</b>	<b>Importe Declarado</b>	<b>Importe Topado</b>	<b>Importe Resuelto</b>	<b>Importe tras sobredec.</b>
428	PASTOS ASOCIADOS A GANADERÍA ECOLÓGICA	96,90		75,00	0,00	75,00	6.161,25	6.161,25	6.161,25	6.161,25
429	OLIVAR	53,95		40,00	0,00	40,00	9.916,00	9.916,00	9.916,00	9.916,00
<b>TOTAL</b>		150,85	115,00	115,00		115,00	16.077,25	16.077,25	16.077,25	16.077,25

**APLICACIÓN DE REDUCCIONES Y PENALIZACIONES**

<b>GRUPO DE PAGO</b>	<b>Importe Calculado</b>	<b>Importe prereduc.</b>	<b>Criterios de subvencionabilidad y compromisos</b>	<b>Presentación tardía</b>	<b>Omisión declaración</b>	<b>Condicionabilidad</b>	<b>IMPORTE (Euros) RESUELTO</b>
OLIVAR	9.916,00	9.916,00	0,00	0,00	0,00	0,00	9.916,00
PASTOS ASOCIADOS A GANADERÍA	6.161,25	6.161,25	0,00	0,00	0,00	0,00	6.161,25
<b>TOTAL</b>	16.077,25	16.077,25					16.077,25

**RESUMEN DE PAGOS**

	<b>RESUELTO</b>	<b>FEADER</b>	<b>MAPA</b>	<b>CAPADR</b>
OLIVAR - Pago realizado	9.916,00 €	8.428,60 €	972,76 €	514,64 €
PASTOS ASOCIADOS A GANADERÍA ECOLÓGICA - Pago realizado	6.161,25 €	5.237,06 €	604,42 €	319,77 €
<b>TOTAL</b>	16.077,25 €	13.665,66 €	1.577,18 €	834,41 €

(1) Superficie declarada admisible ajustada con la superficie comprometida.  
(2) Factor de penalización valorando el alcance para el tipo de compromiso.Puede verificar la integridad de una copia de este documento mediante la lectura del código QR adjunto o mediante el acceso a la dirección <https://ws050.juntadeandalucia.es/verificarFirma> indicando el código de VERIFICACIÓN

FIRMADO POR

RAQUEL MARIA ESPIN CRESPO

18/12/2024

VERIFICACIÓN

Pk2jmUCNT2ZVULXR6LZ4ED5BQV9F2A

PÁG. 1710/2017



**RECINTOS RESUELTOS**

REF.	REFERENCIA SIGPAC	CULTIVO DESCRIPCIÓN CULTIVO	S/R	G.PAGO	PEND. MEDIA (%)	SUP. DEC. ADMISIBLE (ha)	SUP. COMPROM. (ha)	SUP. AJUSTADA COMPR.(1) (ha)	SUP. CONV. SIGPAC (ha)	SUP. CERTIF. (ha)	SUP. CAMPO (ha)	SUP. CAMPO DETER. CULT. DECLARADO (ha)	SUP. DEC. REDUCIDA (ha)	SUP. RESUELTA (ha)
170000005687222	41-073-005-00043-001	62000 PASTOS PERMANENTES DE 5 O MAS AÑOS-SIN VARIEDAD	S	428	11,70	4,72	4,72	4,72		4,72			4,72	4,72
170000005687223	41-073-005-00044-001	62000 PASTOS PERMANENTES DE 5 O MAS AÑOS-SIN VARIEDAD	S	428	7,00	0,77	0,77	0,77		0,77			0,77	0,77
170000005687224	41-073-005-00044-002	62000 PASTOS PERMANENTES DE 5 O MAS AÑOS-SIN VARIEDAD	S	428	13,60	30,61	30,61	30,61		30,61			30,61	30,61
170000005687231	41-073-005-00120-022	62000 PASTOS PERMANENTES DE 5 O MAS AÑOS-SIN VARIEDAD	S	428	14,30	0,34	0,34	0,34		0,34			0,34	0,34
170000005687232	41-073-010-00069-001	62000 PASTOS PERMANENTES DE 5 O MAS AÑOS-SIN VARIEDAD	S	428	24,80	1,10	1,10	1,10		3,13			1,10	1,10
170000005687233	41-073-005-00120-014	62000 PASTOS PERMANENTES DE 5 O MAS AÑOS-SIN VARIEDAD	S	428	22,60	0,09	0,09	0,09		0,10			0,09	0,09
170000005687235	41-073-005-00054-003	62000 PASTOS PERMANENTES DE 5 O MAS AÑOS-SIN VARIEDAD	S	428	33,10	0,16	0,16	0,16		0,46			0,16	0,16
170000005687236	41-073-005-00120-012	62000 PASTOS PERMANENTES DE 5 O MAS AÑOS-SIN VARIEDAD	S	428	11,90	0,64	0,64	0,64		0,64			0,64	0,64
170000005687237	41-073-010-00088-024	62000 PASTOS PERMANENTES DE 5 O MAS AÑOS-SIN VARIEDAD	S	428	30,30	1,46	1,46	1,46		1,46			1,46	1,46
170000005687245	41-073-010-00069-024	62000 PASTOS PERMANENTES DE 5 O MAS AÑOS-SIN VARIEDAD	S	428	18,00	46,84	46,84	46,84		46,84			46,84	46,84
170000005687247	41-073-010-00069-002	62000 PASTOS PERMANENTES DE 5 O MAS AÑOS-SIN VARIEDAD	S	428	10,40	0,16	0,16	0,16		0,16			0,16	0,16
170000005687249	41-073-010-00069-023	62000 PASTOS PERMANENTES DE 5 O MAS AÑOS-SIN VARIEDAD	S	428	12,70	5,11	5,11	5,11		5,11			5,11	5,11
170000005687250	41-073-010-00069-030	62000 PASTOS PERMANENTES DE 5 O MAS AÑOS-SIN VARIEDAD	S	428	8,80	1,28	1,28	1,28		1,28			1,28	1,28
170000005687253	41-073-010-00069-026	62000 PASTOS PERMANENTES DE 5 O MAS AÑOS-SIN VARIEDAD	S	428	6,60	0,06	0,06	0,06		0,06			0,06	0,06
170000005687256	41-073-010-00069-027	62000 PASTOS PERMANENTES DE 5 O MAS AÑOS-SIN VARIEDAD	S	428	9,10	1,54	1,54	1,54		1,54			1,54	1,54
170000005687259	41-073-010-00069-028	62000 PASTOS PERMANENTES DE 5 O MAS AÑOS-SIN VARIEDAD	S	428	6,60	2,02	2,02	2,02		2,02			2,02	2,02
-1088153	41-073-005-00045-003	101218 OLIVAR-MANZANILLA DE SEVILLA	S	429	9,60	1,07	1,07	1,07		1,07			1,07	1,07
-114205	41-073-010-00069-035	101218 OLIVAR-MANZANILLA DE SEVILLA	S	429	11,00	0,01	0,01	0,01		0,01			0,01	0,01
170000005687225	41-073-010-00069-009	101218 OLIVAR-MANZANILLA DE SEVILLA	S	429	9,50	0,10	0,10	0,10		0,10			0,10	0,10
170000005687226	41-073-010-00069-032	101218 OLIVAR-MANZANILLA DE SEVILLA	S	429	6,80	0,02	0,02	0,02		0,02			0,02	0,02
170000005687227	41-073-005-00047-002	101218 OLIVAR-MANZANILLA DE SEVILLA	S	429	16,00	0,15	0,15	0,15		0,15			0,15	0,15
170000005687228	41-073-005-00054-002	101218 OLIVAR-MANZANILLA DE SEVILLA	S	429	15,10	7,66	7,66	7,66		7,66			7,66	7,66
170000005687229	41-073-010-00069-022	101218 OLIVAR-MANZANILLA DE SEVILLA	S	429	8,80	0,93	0,93	0,93		0,93			0,93	0,93
170000005687230	41-073-005-00047-001	101218 OLIVAR-MANZANILLA DE SEVILLA	S	429	17,70	1,10	1,10	1,10		1,10			1,10	1,10
170000005687238	41-073-005-00120-023	101218 OLIVAR-MANZANILLA DE SEVILLA	S	429	5,90	0,02	0,02	0,02		0,02			0,02	0,02
170000005687239	41-073-010-00065-001	101218 OLIVAR-MANZANILLA DE SEVILLA	S	429	9,20	2,53	2,53	2,53		2,53			2,53	2,53
170000005687240	41-073-010-00066-001	101218 OLIVAR-MANZANILLA DE SEVILLA	S	429	6,80	0,34	0,34	0,34		0,34			0,34	0,34
170000005687241	41-073-005-00120-006	101218 OLIVAR-MANZANILLA DE SEVILLA	S	429	5,50	0,04	0,04	0,04		0,04			0,04	0,04
170000005687242	41-073-005-00120-011	101218 OLIVAR-MANZANILLA DE SEVILLA	S	429	27,60	24,73	24,73	24,73		24,73			24,73	24,73
170000005687243	41-073-005-00123-002	101218 OLIVAR-MANZANILLA DE SEVILLA	S	429	26,50	1,42	1,42	1,42		1,42			1,42	1,42
170000005687244	41-073-010-00069-015	101218 OLIVAR-MANZANILLA DE SEVILLA	S	429	17,20	0,03	0,03	0,03		0,03			0,03	0,03
170000005687246	41-073-010-00069-021	101218 OLIVAR-MANZANILLA DE SEVILLA	S	429	12,70	0,01	0,01	0,01		0,01			0,01	0,01
170000005687248	41-073-010-00069-019	101218 OLIVAR-MANZANILLA DE SEVILLA	S	429	4,60	0,06	0,06	0,06		0,06			0,06	0,06
170000005687251	41-073-010-00069-013	101218 OLIVAR-MANZANILLA DE SEVILLA	S	429	9,70	0,10	0,10	0,10		0,10			0,10	0,10
170000005687252	41-073-010-00069-012	101218 OLIVAR-MANZANILLA DE SEVILLA	S	429	17,30	0,05	0,05	0,05		0,05			0,05	0,05
170000005687254	41-073-010-00069-011	101218 OLIVAR-MANZANILLA DE SEVILLA	S	429	5,70	0,06	0,06	0,06		0,06			0,06	0,06
170000005687255	41-073-010-00069-010	101218 OLIVAR-MANZANILLA DE SEVILLA	S	429	6,80	0,09	0,09	0,09		0,09			0,09	0,09
170000005687257	41-073-005-00045-001	101218 OLIVAR-MANZANILLA DE SEVILLA	S	429	15,70	13,27	13,27	13,27		13,27			13,27	13,27
170000005687258	41-073-005-00047-005	101218 OLIVAR-MANZANILLA DE SEVILLA	S	429	27,30	0,16	0,16	0,16		0,16			0,16	0,16

**INCIDENCIAS****INCIDENCIA DESCRIPCIÓN**

- 100400 Recinto con cultivo, variedad, régimen de explotación o uso Sigpac no compatible con la operación solicitada ( Anexo IV.I Cultivos y variedades elegibles para las Intervenciones. Orden de 28 de marzo de 2023 ).  
Ref:170000005687260 Recinto:41-073-005-00120-00013 Cultivo:63000 PASTOS DE MENOS DE 5 AÑOS-SIN VARIEDAD Regadío Uso:TH
- 100407 Explotación solicitada no forma parte de ningún organismo de control autorizado para la producción ecológica en Andalucía o fecha de inscripción posterior al plazo establecido ( Anexo I. Criterios de Subvencionabilidad. Orden 28 de marzo de 2023 ).  
Explotación:ES410730000010 Especie:PORCINO
- 100424 Solicita recinto que no está comprometido para la operación.  
Ref:170000005687260 Recinto:41-073-005-00120-00013 Cultivo:63000 PASTOS DE MENOS DE 5 AÑOS-SIN VARIEDAD Regadío  
Ref:170000005687234 Recinto:41-073-005-00120-00015 Cultivo:62000 PASTOS PERMANENTES DE 5 O MAS AÑOS-SIN VARIEDAD Secano

**Datos considerados para el Cálculo de la Carga Ganadera mínima y máxima del expediente**

Explotación	Especie	Inscrito en Sipea y Admisible	Ugm Calculada para CG Mínima	Ugm Calculada para CG Máxima
ES410730000010	CAPRINA	SI	0,53	0,53
ES410730000010	OVINA	SI	48,37	48,37
ES410730000010	PORCINO	NO	0,00	0,00

(1) Superficie declarada admisible ajustada con la superficie comprometida.  
(2) Factor de penalización valorando el alcance para el tipo de compromiso.

Puede verificar la integridad de una copia de este documento mediante la lectura del código QR adjunto o mediante el acceso a la dirección <https://ws050.juntadeandalucia.es/verificarFirma> indicando el código de VERIFICACIÓN

FIRMADO POR

RAQUEL MARIA ESPIN CRESPO

18/12/2024

VERIFICACIÓN

Pk2jmUCNT2ZVULXR6LZ4ED5BQV9F2A

PÁG. 1711/2017



**Datos considerados para el Cálculo de la Carga Ganadera mínima y máxima del expediente**

48,90 48,90

Superficie determinada para Cálculo Carga Ganadera Mínima: 97,58 ha  
 Superficie determinada para Cálculo Carga Ganadera Máxima: 97,58 ha  
 Carga Ganadera Mínima Expediente: 0,50 ugm/ha  
 Carga Ganadera Máxima Expediente: 0,50 ugm/ha

**Recintos Determinados para el Cálculo de Garga Ganadera Mínima**

REF.	REFERENCIA SIGPAC	CULTIVO	DESCRIPCIÓN CULTIVO	S/R	SUP. RESUELTA (ha)
4626148	41-073-005-00122-00003	62000	PASTOS PERMANENTES DE 5 O MAS AÑOS-SIN VARIEDAD	S	0,06
1700000005687222	41-073-005-00043-00001	62000	PASTOS PERMANENTES DE 5 O MAS AÑOS-SIN VARIEDAD	S	4,72
1700000005687223	41-073-005-00044-00001	62000	PASTOS PERMANENTES DE 5 O MAS AÑOS-SIN VARIEDAD	S	0,77
1700000005687224	41-073-005-00044-00002	62000	PASTOS PERMANENTES DE 5 O MAS AÑOS-SIN VARIEDAD	S	30,61
1700000005687231	41-073-005-00120-00022	62000	PASTOS PERMANENTES DE 5 O MAS AÑOS-SIN VARIEDAD	S	0,34
1700000005687232	41-073-010-00069-00001	62000	PASTOS PERMANENTES DE 5 O MAS AÑOS-SIN VARIEDAD	S	1,10
1700000005687233	41-073-005-00120-00014	62000	PASTOS PERMANENTES DE 5 O MAS AÑOS-SIN VARIEDAD	S	0,09
1700000005687235	41-073-005-00054-00003	62000	PASTOS PERMANENTES DE 5 O MAS AÑOS-SIN VARIEDAD	S	0,16
1700000005687236	41-073-005-00120-00012	62000	PASTOS PERMANENTES DE 5 O MAS AÑOS-SIN VARIEDAD	S	0,64
1700000005687237	41-073-010-00088-00024	62000	PASTOS PERMANENTES DE 5 O MAS AÑOS-SIN VARIEDAD	S	1,46
1700000005687245	41-073-010-00069-00024	62000	PASTOS PERMANENTES DE 5 O MAS AÑOS-SIN VARIEDAD	S	46,84
1700000005687247	41-073-010-00069-00002	62000	PASTOS PERMANENTES DE 5 O MAS AÑOS-SIN VARIEDAD	S	0,16
1700000005687249	41-073-010-00069-00023	62000	PASTOS PERMANENTES DE 5 O MAS AÑOS-SIN VARIEDAD	S	5,11
1700000005687250	41-073-010-00069-00030	62000	PASTOS PERMANENTES DE 5 O MAS AÑOS-SIN VARIEDAD	S	1,28
1700000005687253	41-073-010-00069-00026	62000	PASTOS PERMANENTES DE 5 O MAS AÑOS-SIN VARIEDAD	S	0,06
1700000005687256	41-073-010-00069-00027	62000	PASTOS PERMANENTES DE 5 O MAS AÑOS-SIN VARIEDAD	S	1,54
1700000005687259	41-073-010-00069-00028	62000	PASTOS PERMANENTES DE 5 O MAS AÑOS-SIN VARIEDAD	S	2,02
1700000005687260	41-073-005-00120-00013	63000	PASTOS DE MENOS DE 5 AÑOS-SIN VARIEDAD	R	0,62

**Recintos Determinados para el Cálculo de Garga Ganadera Máxima**

REF.	REFERENCIA SIGPAC	CULTIVO	DESCRIPCIÓN CULTIVO	S/R	SUP. RESUELTA (ha)
4626148	41-073-005-00122-00003	62000	PASTOS PERMANENTES DE 5 O MAS AÑOS-SIN VARIEDAD	S	0,06
1700000005687222	41-073-005-00043-00001	62000	PASTOS PERMANENTES DE 5 O MAS AÑOS-SIN VARIEDAD	S	4,72
1700000005687223	41-073-005-00044-00001	62000	PASTOS PERMANENTES DE 5 O MAS AÑOS-SIN VARIEDAD	S	0,77
1700000005687224	41-073-005-00044-00002	62000	PASTOS PERMANENTES DE 5 O MAS AÑOS-SIN VARIEDAD	S	30,61
1700000005687231	41-073-005-00120-00022	62000	PASTOS PERMANENTES DE 5 O MAS AÑOS-SIN VARIEDAD	S	0,34
1700000005687232	41-073-010-00069-00001	62000	PASTOS PERMANENTES DE 5 O MAS AÑOS-SIN VARIEDAD	S	1,10
1700000005687233	41-073-005-00120-00014	62000	PASTOS PERMANENTES DE 5 O MAS AÑOS-SIN VARIEDAD	S	0,09
1700000005687234	41-073-005-00120-00015	62000	PASTOS PERMANENTES DE 5 O MAS AÑOS-SIN VARIEDAD	S	0,00
1700000005687235	41-073-005-00054-00003	62000	PASTOS PERMANENTES DE 5 O MAS AÑOS-SIN VARIEDAD	S	0,16
1700000005687236	41-073-005-00120-00012	62000	PASTOS PERMANENTES DE 5 O MAS AÑOS-SIN VARIEDAD	S	0,64
1700000005687237	41-073-010-00088-00024	62000	PASTOS PERMANENTES DE 5 O MAS AÑOS-SIN VARIEDAD	S	1,46
1700000005687245	41-073-010-00069-00024	62000	PASTOS PERMANENTES DE 5 O MAS AÑOS-SIN VARIEDAD	S	46,84

(1) Superficie declarada admisible ajustada con la superficie comprometida.  
 (2) Factor de penalización valorando el alcance para el tipo de compromiso.

Puede verificar la integridad de una copia de este documento mediante la lectura del código QR adjunto o mediante el acceso a la dirección <https://ws050.juntadeandalucia.es/verificarFirma> indicando el código de VERIFICACIÓN

FIRMADO POR

RAQUEL MARIA ESPIN CRESPO

18/12/2024

VERIFICACIÓN

Pk2jmUCNT2ZVULXR6LZ4ED5BQV9F2A

PÁG. 1712/2017



**Datos considerados para el Cálculo de la Carga Ganadera mínima y máxima del expediente****Recintos Determinados para el Cálculo de Garga Ganadera Máxima**

REF.	REFERENCIA SIGPAC	CULTIVO	DESCRIPCIÓN CULTIVO	SUP.	
				S/R	RESUELTA (ha)
1700000005687247	41-073-010-00069-00002	62000	PASTOS PERMANENTES DE 5 O MAS AÑOS-SIN VARIEDAD	S	0,16
1700000005687249	41-073-010-00069-00023	62000	PASTOS PERMANENTES DE 5 O MAS AÑOS-SIN VARIEDAD	S	5,11
1700000005687250	41-073-010-00069-00030	62000	PASTOS PERMANENTES DE 5 O MAS AÑOS-SIN VARIEDAD	S	1,28
1700000005687253	41-073-010-00069-00026	62000	PASTOS PERMANENTES DE 5 O MAS AÑOS-SIN VARIEDAD	S	0,06
1700000005687256	41-073-010-00069-00027	62000	PASTOS PERMANENTES DE 5 O MAS AÑOS-SIN VARIEDAD	S	1,54
1700000005687259	41-073-010-00069-00028	62000	PASTOS PERMANENTES DE 5 O MAS AÑOS-SIN VARIEDAD	S	2,02
1700000005687260	41-073-005-00120-00013	63000	PASTOS DE MENOS DE 5 AÑOS-SIN VARIEDAD	R	0,62

**Incidencias de carga ganadera****INCIDENCIA DESCRIPCIÓN**

100407	Explotación solicitada no forma parte de ningún organismo de control autorizado para la producción ecológica en Andalucía o fecha de inscripción posterior al plazo establecido ( Anexo I. Criterios de Subvencionabilidad. Orden 28 de marzo de 2023 ). Explotación:ES410730000010 Especie:PORCINO
--------	--

(1) Superficie declarada admisible ajustada con la superficie comprometida.  
(2) Factor de penalización valorando el alcance para el tipo de compromiso.

Puede verificar la integridad de una copia de este documento mediante la lectura del código QR adjunto o mediante el acceso a la dirección <https://ws050.juntadeandalucia.es/verificarFirma> indicando el código de VERIFICACIÓN

FIRMADO POR	RAQUEL MARIA ESPIN CRESPO	18/12/2024
VERIFICACIÓN	Pk2jmUCNT2ZVULXR6LZ4ED5BQV9F2A	PÁG. 1713/2017



**APELLIDOS Y NOMBRE / RAZÓN SOCIAL**

REINA PINILLOS INMACULADA SABAS

**NIF**

\*\*\*2916\*

**EXPEDIENTE**

1178118

**ANUALIDAD DE PAGO**

1ª

**IMPORTES POR ANUALIDAD**

	2023	2024	2025	2026	2027
IMPORTE MÁXIMO SUBVENCIONABLE	4.211,82 €	4.211,82 €	4.211,82 €	4.211,82 €	4.211,82 €
IMPORTE MEDIO DE TRANSFERENCIA (€/ha)	247,90 €	247,90 €	247,90 €	247,90 €	247,90 €

**RESUMEN DE UNIDADES**

Cód	GRUPO DE PAGO	Sup. Dec. Admisible (ha)	Sup. Comprometida (ha)	Sup. ajustada compromiso (1) (ha)	% sobredec.	Sup. Resuelta (ha)	Importe Declarado	Importe Topado	Importe Resuelto	Importe tras sobredec.
429	OLIVAR	16,99		16,99	0,00	16,99	4.211,82	4.211,82	4.211,82	4.211,82
<b>TOTAL</b>		16,99	16,99	16,99		16,99	4.211,82	4.211,82	4.211,82	4.211,82

**APLICACIÓN DE REDUCCIONES Y PENALIZACIONES**

GRUPO DE PAGO	Importe Calculado	Importe prereduc.	Criterios de subvencionabilidad y compromisos	Presentación tardía	Omisión declaración	Condicionalidad	IMPORTE (Euros) RESUELTO
OLIVAR	4.211,82	4.211,82	0,00	0,00	0,00	0,00	4.211,82
<b>TOTAL</b>	4.211,82	4.211,82					4.211,82

**RESUMEN DE PAGOS****IMPORTE ( Euros )**

	RESUELTO	FEADER	MAPA	CAPADR
OLIVAR - Pago realizado	4.211,82 €	3.580,05 €	413,18 €	218,59 €

**RECINTOS RESUELTOS**

REF.	REFERENCIA SIGPAC	CULTIVO DESCRIPCIÓN CULTIVO	S/R G.PAGO	PEND. MEDIA (%)	SUP. DEC. ADMISIBLE (ha)	SUP. COMPROM. (ha)	SUP. AJUSTADA COMPR.(1) (ha)	SUP. CONY. SIGPAC (ha)	SUP. CERTIE (ha)	SUP. CAMPO (ha)	SUP. CAMPO DETER. CULT. DECLARADO (ha)	SUP. DEC. REDUCIDA (ha)	SUP. RESUELTA (ha)
1700000005405610	41-026-001-00051-001	101138 OLIVAR-HOJIBLANCA	S 429	7,50	3,06	3,06	3,06	3,06	3,06			3,06	3,06
1700000005405611	41-026-001-00054-001	101138 OLIVAR-HOJIBLANCA	S 429	7,30	0,01	0,01	0,01	0,01	0,01			0,01	0,01
1700000005405612	41-026-001-00058-001	101138 OLIVAR-HOJIBLANCA	S 429	8,30	0,15	0,15	0,15	0,15	0,15			0,15	0,15
1700000005405614	41-026-004-00041-001	101138 OLIVAR-HOJIBLANCA	S 429	4,60	0,01	0,01	0,01	0,01	0,01			0,01	0,01
1700000005405615	41-026-004-00047-001	101138 OLIVAR-HOJIBLANCA	S 429	3,90	2,83	2,83	2,83	2,83	2,83			2,83	2,83
1700000005405616	41-026-004-00048-001	101138 OLIVAR-HOJIBLANCA	S 429	3,70	0,15	0,15	0,15	0,15	0,15			0,15	0,15
1700000005405617	41-026-010-00014-003	101138 OLIVAR-HOJIBLANCA	S 429	10,70	1,36	1,36	1,36	1,36	1,36			1,36	1,36
1700000005405618	41-026-003-00102-001	101138 OLIVAR-HOJIBLANCA	R 429	7,90	0,01	0,01	0,01	0,01	0,01			0,01	0,01
1700000005405619	41-026-003-00079-001	101138 OLIVAR-HOJIBLANCA	S 429	4,80	1,88	1,88	1,88	1,88	1,88			1,88	1,88
1700000005405620	41-026-003-00080-001	101138 OLIVAR-HOJIBLANCA	S 429	5,70	4,99	4,99	4,99	4,99	4,99			4,99	4,99
1700000005405621	41-026-001-00055-001	101138 OLIVAR-HOJIBLANCA	S 429	5,50	0,08	0,08	0,08	0,08	0,08			0,08	0,08
1700000005405622	41-026-001-00057-001	101138 OLIVAR-HOJIBLANCA	S 429	5,70	1,95	1,95	1,95	1,95	1,95			1,95	1,95
1700000005405623	41-026-001-00061-003	101138 OLIVAR-HOJIBLANCA	R 429	7,30	0,01	0,01	0,01	0,01	0,01			0,01	0,01
1700000005405624	41-026-001-00177-001	101138 OLIVAR-HOJIBLANCA	R 429	6,60	0,03	0,03	0,03	0,03	0,03			0,03	0,03
1700000005405625	41-026-001-00061-003	101138 OLIVAR-HOJIBLANCA	R 429	7,30	0,05	0,05	0,05	0,05	0,05			0,05	0,05
1700000005405626	41-026-001-00063-001	101138 OLIVAR-HOJIBLANCA	S 429	7,10	0,42	0,42	0,42	0,42	0,42			0,42	0,42

(1) Superficie declarada admisible ajustada con la superficie comprometida.  
(2) Factor de penalización valorando el alcance para el tipo de compromiso.Puede verificar la integridad de una copia de este documento mediante la lectura del código QR adjunto o mediante el acceso a la dirección <https://ws050.juntadeandalucia.es/verificarFirma> indicando el código de VERIFICACIÓN

FIRMADO POR

RAQUEL MARIA ESPIN CRESPO

18/12/2024

VERIFICACIÓN

Pk2jmUCNT2ZVULXR6LZ4ED5BQV9F2A

PÁG. 1714/2017



**APELLIDOS Y NOMBRE / RAZÓN SOCIAL**

REINA REGUERA EDUARDO

**NIF**

\*\*\*\*3241\*

**EXPEDIENTE**

1229788

**ANUALIDAD DE PAGO**

1ª

**IMPORTE POR ANUALIDAD**

	2023	2024	2025	2026	2027
<b>IMPORTE MÁXIMO SUBVENCIONABLE</b>	2.191,02 €	2.191,02 €	2.191,02 €	2.191,02 €	2.191,02 €
<b>IMPORTE MEDIO DE TRANSFERENCIA (€/ha)</b>	250,69 €	250,69 €	250,69 €	250,69 €	250,69 €

**RESUMEN DE UNIDADES**

Cód	GRUPO DE PAGO	Sup. Dec. Admisible (ha)	Sup. Comprometida (ha)	Sup. ajustada compromiso (1) (ha)	% sobredec.	Sup. Resuelta (ha)	Importe Declarado	Importe Topado	Importe Resuelto	Importe tras sobredec.
429	OLIVAR	3,96		3,96	0,00	3,96	981,68	981,68	981,68	981,68
430	HORTÍCOLAS	4,78		4,78	0,00	4,78	1.209,34	1.209,34	1.209,34	1.209,34
<b>TOTAL</b>		8,74	8,74	8,74		8,74	2.191,02	2.191,02	2.191,02	2.191,02

**APLICACIÓN DE REDUCCIONES Y PENALIZACIONES**

GRUPO DE PAGO	Importe Calculado	Importe prereduc.	Criterios de subvencionabilidad y compromisos	Presentación tardía	Omisión declaración	Condicionalidad	IMPORTE (Euros)
							RESUELTO
HORTÍCOLAS	1.209,34	1.209,34	0,00	0,00	0,00	0,00	1.209,34
OLIVAR	981,68	981,68	0,00	0,00	0,00	0,00	981,68
<b>TOTAL</b>	2.191,02	2.191,02					2.191,02

**RESUMEN DE PAGOS**

	RESUELTO	FEADER	MAPA	CAPADR
HORTÍCOLAS - Pago realizado	1.209,34 €	1.027,94 €	118,64 €	62,76 €
OLIVAR - Pago realizado	981,68 €	834,43 €	96,30 €	50,95 €
<b>TOTAL</b>	2.191,02 €	1.862,37 €	214,94 €	113,71 €

**RECINTOS RESUELTOS**

REE	REFERENCIA SIGPAC	CULTIVO DESCRIPCIÓN CULTIVO	S/R G.PAGO	PEND. MEDIA (%)	SUP. DEC. ADMISIBLE (ha)	SUP. COMPROM. (ha)	SUP. AJUSTADA COMPR.(1) (ha)	SUP. CONV. SIGPAC (ha)	SUP. CERTIF. (ha)	SUP. CAMPO (ha)	SUP. CAMPO DETER. CULT. DECLARADO (ha)	SUP. DEC. REDUCIDA (ha)	SUP. RESUELTA (ha)
-1033961	41-052-004-00048-006	101003 OLIVAR-ARBEQUINA	R	429	0,70	0,86	0,86	0,86	0,86			0,86	0,86
1700000006485371	41-052-005-00005-001	101003 OLIVAR-ARBEQUINA	R	429	1,60	1,79	1,79	1,79	1,79			1,79	1,79
1700000006485375	41-052-004-00048-007	101003 OLIVAR-ARBEQUINA	R	429	1,00	1,31	1,31	1,31	1,31			1,31	1,31
4629582	41-060-051-00253-002	279000 ESPÁRRAGOS-SIN VARIEDAD	S	430	1,20	2,29	2,29	2,29	2,29			2,29	2,29
1700000006485369	41-052-004-00048-001	279000 ESPÁRRAGOS-SIN VARIEDAD	R	430	0,80	1,93	1,93	1,93	1,93			1,93	1,93
1700000006485376	41-052-004-00048-003	279000 ESPÁRRAGOS-SIN VARIEDAD	R	430	1,00	0,56	0,56	0,56	0,56			0,56	0,56

(1) Superficie declarada admisible ajustada con la superficie comprometida.  
(2) Factor de penalización valorando el alcance para el tipo de compromiso.Puede verificar la integridad de una copia de este documento mediante la lectura del código QR adjunto o mediante el acceso a la dirección <https://ws050.juntadeandalucia.es/verificarFirma> indicando el código de VERIFICACIÓN

FIRMADO POR

RAQUEL MARIA ESPIN CRESPO

18/12/2024

VERIFICACIÓN

Pk2jmUCNT2ZVULXR6LZ4ED5BQV9F2A

PÁG. 1715/2017



**APELLIDOS Y NOMBRE / RAZÓN SOCIAL**

RELENTE S.C.

NIF  
\*\*\*4552\*EXPEDIENTE  
1266383**ANUALIDAD DE PAGO**

1ª

**IMPORTES POR ANUALIDAD**

	2023	2024	2025	2026	2027
IMPORTE MÁXIMO SUBVENCIONABLE	118,91 €	118,91 €	118,91 €	118,91 €	118,91 €
IMPORTE MEDIO DE TRANSFERENCIA (€/ha)	253,00 €	253,00 €	253,00 €	253,00 €	253,00 €

**RESUMEN DE UNIDADES**

Cód	GRUPO DE PAGO	Sup. Dec. Admisible (ha)	Sup. Comprometida (ha)	Sup. ajustada compromiso (1) (ha)	% sobredec.	Sup. Resuelta (ha)	Importe Declarado	Importe Topado	Importe Resuelto	Importe tras sobredec.
430	HORTÍCOLAS	0,55		0,47	0,00	0,47	118,91	118,91	118,91	118,91
<b>TOTAL</b>		0,55	0,47	0,47		0,47	118,91	118,91	118,91	118,91

**APLICACIÓN DE REDUCCIONES Y PENALIZACIONES**

GRUPO DE PAGO	Importe Calculado	Importe prereduc.	Criterios de subvencionabilidad y compromisos	Presentación tardía	Omisión declaración	Condicionalidad	IMPORTE (Euros) RESUELTO
HORTÍCOLAS	118,91	118,91	0,00	0,00	0,00	0,00	118,91
<b>TOTAL</b>	118,91	118,91					118,91

**RESUMEN DE PAGOS****IMPORTE ( Euros )**

	RESUELTO	FEADER	MAPA	CAPADR
HORTÍCOLAS - Pago realizado	118,91 €	101,07 €	11,67 €	6,17 €

**RECINTOS RESUELTOS**

REF.	REFERENCIA SIGPAC	CULTIVO	DESCRIPCIÓN CULTIVO	S/R	G.PAGO	PEND. MEDIA (%)	SUP. DEC. ADMISIBLE (ha)	SUP. COMPROM. (ha)	SUP. AJUSTADA COMPR.(1) (ha)	SUP. CONY. SIGPAC (ha)	SUP. CERTIE (ha)	SUP. CAMPO (ha)	SUP. CAMPO DETER. CULT. DECLARADO (ha)	SUP. DEC. REDUCIDA (ha)	SUP. RESUELTA (ha)
-1360449	41-052-004-00006-003	279000	ESPÁRRAGOS-SIN VARIEDAD	R	430	0,90	0,55	0,47	0,47		0,55			0,47	0,47

**INCIDENCIAS****INCIDENCIA DESCRIPCIÓN**

4272 Verifica que las líneas de declaración de las Solicitudes Únicas no tienen solapes con la capa de Retroactividad Gráfica (ambas de la misma campaña) a nivel de expediente/línea de declaración gráfica de la solicitud.  
Ref.-1360449 Recinto:41-052-004-00006-00003 Cultivo: - Agregado de la referencia del recinto.:0 Zona de la referencia del recinto.:0 Superficie solapada.:0,08 Id. Incid.:101092205

(1) Superficie declarada admisible ajustada con la superficie comprometida.  
(2) Factor de penalización valorando el alcance para el tipo de compromiso.

Puede verificar la integridad de una copia de este documento mediante la lectura del código QR adjunto o mediante el acceso a la dirección <https://ws050.juntadeandalucia.es/verificarFirma> indicando el código de VERIFICACIÓN

FIRMADO POR

RAQUEL MARIA ESPIN CRESPO

18/12/2024

VERIFICACIÓN

Pk2jmUCNT2ZVULXR6LZ4ED5BQV9F2A

PÁG. 1716/2017





**APELLIDOS Y NOMBRE / RAZÓN SOCIAL**

RETAMINO GARCIA SEBASTIAN

**NIF**

\*\*\*0915\*

**EXPEDIENTE**

1014121

**ANUALIDAD DE PAGO**

1ª

**IMPORTES POR ANUALIDAD**

	2023	2024	2025	2026	2027
IMPORTE MÁXIMO SUBVENCIONABLE	510,50 €	510,50 €	510,50 €	510,50 €	510,50 €
IMPORTE MEDIO DE TRANSFERENCIA (€/ha)	349,66 €	349,66 €	349,66 €	349,66 €	349,66 €

**RESUMEN DE UNIDADES**

Cód	GRUPO DE PAGO	Sup. Dec. Admisible (ha)	Sup. Comprometida (ha)	Sup. ajustada compromiso (1) (ha)	% sobredec.	Sup. Resuelta (ha)	Importe Declarado	Importe Topado	Importe Resuelto	Importe tras sobredec.
433	FRUTALES REGADÍO	1,46		1,46	0,00	1,46	510,50	510,50	510,50	510,50
<b>TOTAL</b>		1,46	1,46	1,46		1,46	510,50	510,50	510,50	510,50

**APLICACIÓN DE REDUCCIONES Y PENALIZACIONES**

GRUPO DE PAGO	Importe Calculado	Importe prereduc.	Criterios de subvencionabilidad y compromisos	Presentación tardía	Omisión declaración	Condicionalidad	IMPORTE (Euros) RESUELTO
FRUTALES REGADÍO	510,50	510,50	0,00	0,00	0,00	0,00	510,50
<b>TOTAL</b>	510,50	510,50					510,50

**RESUMEN DE PAGOS****IMPORTE ( Euros )**

	RESUELTO	FEADER	MAPA	CAPADR
FRUTALES REGADÍO - Pago realizado	510,50 €	433,93 €	50,08 €	26,49 €

**RECINTOS RESUELTOS**

REF.	REFERENCIA SIGPAC	CULTIVO	DESCRIPCIÓN CULTIVO	S/R G.PAGO	PEND. MEDIA (%)	SUP. DEC. ADMISIBLE (ha)	SUP. COMPROM. (ha)	SUP. AJUSTADA COMPR.(1) (ha)	SUP. CONY. SIGPAC (ha)	SUP. CERTIE (ha)	SUP. CAMPO (ha)	SUP. CAMPO DETER. CULT. DECLARADO (ha)	SUP. DEC. REDUCIDA (ha)	SUP. RESUELTA (ha)
1700000002944252	41-058-003-00026-001	206004	NARANJO-NAVELINA	R	433	3,50	1,46	1,46	1,46	1,46			1,46	1,46

**INCIDENCIAS****INCIDENCIA DESCRIPCIÓN**

75022 No autoriza a que, en caso de la devolución por la entidad financiera (retrocesión bancaria) del pago en la cuenta corriente consignada en la solicitud y que está debidamente registrada en el sistema contable GIRO de la Junta de Andalucía, se proceda al pago en cualquier otra cuenta corriente de la titularidad del solicitante vigente en dicho sistema contable.

(1) Superficie declarada admisible ajustada con la superficie comprometida.  
 (2) Factor de penalización valorando el alcance para el tipo de compromiso.

Puede verificar la integridad de una copia de este documento mediante la lectura del código QR adjunto o mediante el acceso a la dirección <https://ws050.juntadeandalucia.es/verificarFirma> indicando el código de VERIFICACIÓN

FIRMADO POR

RAQUEL MARIA ESPIN CRESPO

18/12/2024

VERIFICACIÓN

Pk2jmUCNT2ZVULXR6LZ4ED5BQV9F2A

PÁG. 1717/2017



**APELLIDOS Y NOMBRE / RAZÓN SOCIAL**

REYCO S.C.

**NIF**  
\*\*\*\*1069\***EXPEDIENTE**  
1234706**ANUALIDAD DE PAGO**  
1ª**IMPORTES POR ANUALIDAD**

	2023	2024	2025	2026	2027
<b>IMPORTE MÁXIMO SUBVENCIONABLE</b>	1.202,83 €	1.202,83 €	1.202,83 €	1.202,83 €	1.202,83 €
<b>IMPORTE MEDIO DE TRANSFERENCIA (€/ha)</b>	349,66 €	349,66 €	349,66 €	349,66 €	349,66 €

**RESUMEN DE UNIDADES**

Cód	GRUPO DE PAGO	Sup. Dec. Admisible (ha)	Sup. Comprometida (ha)	Sup. ajustada compromiso (1) (ha)	% sobredec.	Sup. Resuelta (ha)	Importe Declarado	Importe Topado	Importe Resuelto	Importe tras sobredec.
433	FRUTALES REGADÍO	3,44		3,44	0,00	3,44	1.202,83	1.202,83	1.202,83	1.202,83
<b>TOTAL</b>		3,44	3,44	3,44		3,44	1.202,83	1.202,83	1.202,83	1.202,83

**APLICACIÓN DE REDUCCIONES Y PENALIZACIONES**

GRUPO DE PAGO	Importe Calculado	Importe prereduc.	Criterios de subvencionabilidad y compromisos	Presentación tardía	Omisión declaración	Condicionalidad	IMPORTE (Euros) RESUELTO
FRUTALES REGADÍO	1.202,83	1.202,83	0,00	0,00	2,00	0,00	1.178,77
<b>TOTAL</b>	1.202,83	1.202,83					1.178,77

**RESUMEN DE PAGOS**

	IMPORTE ( Euros )			
	RESUELTO	FEADER	MAPA	CAPADR
FRUTALES REGADÍO - Pago realizado	1.178,77 €	1.001,95 €	115,64 €	61,18 €

**RECINTOS RESUELTOS**

REF.	REFERENCIA SIGPAC	CULTIVO	DESCRIPCIÓN CULTIVO	S/R G.PAGO	PEND. MEDIA (%)	SUP. DEC. ADMISIBLE (ha)	SUP. COMPROM. (ha)	SUP. AJUSTADA COMPR.(1) (ha)	SUP. CONY. SIGPAC (ha)	SUP. CERTIE (ha)	SUP. CAMPO (ha)	SUP. CAMPO DETER. CULT. DECLARADO (ha)	SUP. DEC. REDUCIDA (ha)	SUP. RESUELTA (ha)
1700000006859543	41-055-016-00091-004	206004	NARANJO-NAVELINA	R	433	8,60	3,44	3,44	3,44	3,44			3,44	3,44

(1) Superficie declarada admisible ajustada con la superficie comprometida.  
(2) Factor de penalización valorando el alcance para el tipo de compromiso.

Puede verificar la integridad de una copia de este documento mediante la lectura del código QR adjunto o mediante el acceso a la dirección <https://ws050.juntadeandalucia.es/verificarFirma> indicando el código de VERIFICACIÓN

FIRMADO POR

RAQUEL MARIA ESPIN CRESPO

18/12/2024

VERIFICACIÓN

Pk2jmUCNT2ZVULXR6LZ4ED5BQV9F2A

PÁG. 1718/2017



**INCIDENCIAS**

<b>INCIDENCIA</b>	<b>DESCRIPCIÓN</b>
248	Verifica que los recintos declarados con sistema de explotación regadío corresponden realmente a regadío según SIGPAC. Ref:-1107178 Recinto:41-055-016-00011-00006 Cultivo:206004 NARANJO-NAVELINA Regadío Ref:-1107182 Recinto:41-055-016-00011-00009 Cultivo:206004 NARANJO-NAVELINA Regadío Ref:-1107183 Recinto:41-055-016-00011-00010 Cultivo:206004 NARANJO-NAVELINA Regadío Ref:-1107180 Recinto:41-055-016-00011-00013 Cultivo:206004 NARANJO-NAVELINA Regadío
256	Solicitud con recintos no declarados en campaña actual con una reducción por omisión de superficie superior al 3% CÓDIGO PARA EL PORCENTAJE DE REDUCCIÓN POR OMISIÓN QUE CORRESPONDE A LA SOLICITUD:2
4272	Verifica que las líneas de declaración de las Solicitudes Únicas no tienen solapes con la capa de Retroactividad Gráfica (ambas de la misma campaña) a nivel de expediente/línea de declaración gráfica de la solicitud. Ref:-1107178 Recinto:41-055-016-00011-00006 Cultivo: - Agregado de la referencia del recinto.:0 Zona de la referencia del recinto.:0 Superficie solapada.:0,1 Id. Incid.:101092118
100421	Recinto declarado por error para una operación de la 6503, que se ha corregido de oficio marcando la operación correcta, de acuerdo con la fecha de inscripción del recinto en la producción ecológica. Ref:-1107178 Recinto:41-055-016-00011-00006 Cultivo:206004 NARANJO-NAVELINA Regadío Ref:-1107182 Recinto:41-055-016-00011-00009 Cultivo:206004 NARANJO-NAVELINA Regadío Ref:-1107183 Recinto:41-055-016-00011-00010 Cultivo:206004 NARANJO-NAVELINA Regadío Ref:-1107180 Recinto:41-055-016-00011-00013 Cultivo:206004 NARANJO-NAVELINA Regadío Ref:1700000006859543 Recinto:41-055-016-00091-00004 Cultivo:206004 NARANJO-NAVELINA Regadío
100424	Solicita recinto que no está comprometido para la operación. Ref:-1107178 Recinto:41-055-016-00011-00006 Cultivo:206004 NARANJO-NAVELINA Regadío Ref:-1107182 Recinto:41-055-016-00011-00009 Cultivo:206004 NARANJO-NAVELINA Regadío Ref:-1107183 Recinto:41-055-016-00011-00010 Cultivo:206004 NARANJO-NAVELINA Regadío Ref:-1107180 Recinto:41-055-016-00011-00013 Cultivo:206004 NARANJO-NAVELINA Regadío
100426	Recinto con incidencia de uso de regadío cuyo cultivo no es admisible en régimen de secano. Ref:-1107178 Recinto:41-055-016-00011-00006 Cultivo:206004 NARANJO-NAVELINA Regadío Ref:-1107182 Recinto:41-055-016-00011-00009 Cultivo:206004 NARANJO-NAVELINA Regadío Ref:-1107183 Recinto:41-055-016-00011-00010 Cultivo:206004 NARANJO-NAVELINA Regadío Ref:-1107180 Recinto:41-055-016-00011-00013 Cultivo:206004 NARANJO-NAVELINA Regadío

(1) Superficie declarada admisible ajustada con la superficie comprometida.  
(2) Factor de penalización valorando el alcance para el tipo de compromiso.

Puede verificar la integridad de una copia de este documento mediante la lectura del código QR adjunto o mediante el acceso a la dirección <https://ws050.juntadeandalucia.es/verificarFirma> indicando el código de VERIFICACIÓN

FIRMADO POR	RAQUEL MARIA ESPIN CRESPO	18/12/2024	
VERIFICACIÓN	Pk2jmUCNT2ZVULXR6LZ4ED5BQV9F2A	PÁG. 1719/2017	

**APELLIDOS Y NOMBRE / RAZÓN SOCIAL**

REYES TEJERO C. B

NIF  
\*\*\*\*0745\*EXPEDIENTE  
1147763ANUALIDAD  
DE PAGO  
1ª**IMPORTE POR ANUALIDAD**

	2023	2024	2025	2026	2027
IMPORTE MÁXIMO SUBVENCIONABLE	5.610,27 €	5.610,27 €	5.610,27 €	5.610,27 €	5.610,27 €
IMPORTE MEDIO DE TRANSFERENCIA (€/ha)	239,04 €	239,04 €	239,04 €	239,04 €	239,04 €

**RESUMEN DE UNIDADES**

Cód	GRUPO DE PAGO	Sup. Dec. Admisible (ha)	Sup. Comprometida (ha)	Sup. ajustada compromiso (1) (ha)	% sobredec.	Sup. Resuelta (ha)	Importe Declarado	Importe Topado	Importe Resuelto	Importe tras sobredec.
426	HERBÁCEOS	13,08		13,08	0,00	13,08	1.977,30	1.977,30	1.977,30	1.977,30
433	FRUTALES REGADÍO	10,39		10,39	0,00	10,39	3.632,97	3.632,97	3.632,97	3.632,97
<b>TOTAL</b>		23,47	23,47	23,47		23,47	5.610,27	5.610,27	5.610,27	5.610,27

**APLICACIÓN DE REDUCCIONES Y PENALIZACIONES**

GRUPO DE PAGO	Importe Calculado	Importe prereduc.	Criterios de subvencionabilidad y compromisos	Presentación tardía	Omisión declaración	Condicionalidad	IMPORTE (Euros) RESUELTO
FRUTALES REGADÍO	3.632,97	3.632,97	0,00	0,00	0,00	0,00	3.632,97
HERBÁCEOS	1.977,30	1.977,30	0,00	0,00	0,00	0,00	1.977,30
<b>TOTAL</b>	5.610,27	5.610,27					5.610,27

**RESUMEN DE PAGOS**

	RESUELTO	FEADER	MAPA	CAPADR
FRUTALES REGADÍO - Pago realizado	3.632,97 €	3.088,02 €	356,39 €	188,56 €
HERBÁCEOS - Pago realizado	1.977,30 €	1.680,71 €	193,97 €	102,62 €
<b>TOTAL</b>	5.610,27 €	4.768,73 €	550,36 €	291,18 €

**RECINTOS RESUELTOS**

REE	REFERENCIA SIGPAC	CULTIVO	DESCRIPCIÓN CULTIVO	S/R G.PAGO	PEND. MEDIA (%)	SUP. DEC. ADMISIBLE (ha)	SUP. COMPROM. (ha)	SUP. AJUSTADA COMPR.(1) (ha)	SUP. CONV. SIGPAC (ha)	SUP. CERTIF. (ha)	SUP. CAMPO (ha)	SUP. CAMPO DETER. CULT. DECLARADO (ha)	SUP. DEC. REDUCIDA (ha)	SUP. RESUELTA (ha)
-729440	41-039-016-00003-014	5000	CEBADA-SIN VARIEDAD	R	426	1,80	0,69	0,69	0,69	0,69			0,69	0,69
-453328	41-039-016-00003-004	5000	CEBADA-SIN VARIEDAD	R	426	1,40	12,39	12,39	12,39	12,39			12,39	12,39
-1078562	41-039-016-00003-016	104057	ALMENDROS-AVLJOR	R	433	1,60	4,37	4,37	4,37	4,37			4,37	4,37
1700000005631360	41-039-016-00003-010	104057	ALMENDROS-AVLJOR	R	433	1,80	6,02	6,02	6,02	6,02			6,02	6,02

(1) Superficie declarada admisible ajustada con la superficie comprometida.  
(2) Factor de penalización valorando el alcance para el tipo de compromiso.Puede verificar la integridad de una copia de este documento mediante la lectura del código QR adjunto o mediante el acceso a la dirección <https://ws050.juntadeandalucia.es/verificarFirma> indicando el código de VERIFICACIÓN

FIRMADO POR

RAQUEL MARIA ESPIN CRESPO

18/12/2024

VERIFICACIÓN

Pk2jmUCNT2ZVULXR6LZ4ED5BQV9F2A

PÁG. 1720/2017



**APELLIDOS Y NOMBRE / RAZÓN SOCIAL**

RIBES GUTIERREZ CARLOS

**NIF**

\*\*\*0458\*

**EXPEDIENTE**

1189756

**ANUALIDAD DE PAGO**

1ª

**IMPORTES POR ANUALIDAD**

	2023	2024	2025	2026	2027
IMPORTE MÁXIMO SUBVENCIONABLE	3.097,99 €	3.097,99 €	3.097,99 €	3.097,99 €	3.097,99 €
IMPORTE MEDIO DE TRANSFERENCIA (€/ha)	349,66 €	349,66 €	349,66 €	349,66 €	349,66 €

**RESUMEN DE UNIDADES**

Cód	GRUPO DE PAGO	Sup. Dec. Admisible (ha)	Sup. Comprometida (ha)	Sup. ajustada compromiso (1) (ha)	% sobredec.	Sup. Resuelta (ha)	Importe Declarado	Importe Topado	Importe Resuelto	Importe tras sobredec.
433	FRUTALES REGADÍO	8,86		8,86	0,00	8,86	3.097,99	3.097,99	3.097,99	3.097,99
<b>TOTAL</b>		8,86	8,86	8,86		8,86	3.097,99	3.097,99	3.097,99	3.097,99

**APLICACIÓN DE REDUCCIONES Y PENALIZACIONES**

GRUPO DE PAGO	Importe Calculado	Importe prereduc.	Criterios de subvencionabilidad y compromisos	Presentación tardía	Omisión declaración	Condicionalidad	IMPORTE (Euros) RESUELTO
FRUTALES REGADÍO	3.097,99	3.097,99	0,00	0,00	0,00	0,00	3.097,99
<b>TOTAL</b>	3.097,99	3.097,99					3.097,99

**RESUMEN DE PAGOS****IMPORTE ( Euros )**

	RESUELTO	FEADER	MAPA	CAPADR
FRUTALES REGADÍO - Pago realizado	3.097,99 €	2.633,29 €	303,91 €	160,79 €

**RECINTOS RESUELTOS**

REF.	REFERENCIA SIGPAC	CULTIVO	DESCRIPCIÓN CULTIVO	S/R G.PAGO	PEND. MEDIA (%)	SUP. DEC. ADMISIBLE (ha)	SUP. COMPROM. (ha)	SUP. AJUSTADA COMPR.(1) (ha)	SUP. CONY. SIGPAC (ha)	SUP. CERTIE (ha)	SUP. CAMPO (ha)	SUP. CAMPO DETER. CULT. DECLARADO (ha)	SUP. DEC. REDUCIDA (ha)	SUP. RESUELTA (ha)
1700000006496747	41-018-008-00004-003	206004	NARANJO-NAVELINA	R	433	0,70	8,86	8,86	8,86	8,86			8,86	8,86

(1) Superficie declarada admisible ajustada con la superficie comprometida.  
(2) Factor de penalización valorando el alcance para el tipo de compromiso.

Puede verificar la integridad de una copia de este documento mediante la lectura del código QR adjunto o mediante el acceso a la dirección <https://ws050.juntadeandalucia.es/verificarFirma> indicando el código de VERIFICACIÓN

FIRMADO POR

RAQUEL MARIA ESPIN CRESPO

18/12/2024

VERIFICACIÓN

Pk2jmUCNT2ZVULXR6LZ4ED5BQV9F2A

PÁG. 1721/2017



**APELLIDOS Y NOMBRE / RAZÓN SOCIAL**

RICO BENZAL JOSE CARLOS

NIF  
\*\*\*\*1281\*EXPEDIENTE  
1212021**ANUALIDAD DE PAGO**

1ª

**IMPORTES POR ANUALIDAD**

	2023	2024	2025	2026	2027
IMPORTE MÁXIMO SUBVENCIONABLE	872,61 €	872,61 €	872,61 €	872,61 €	872,61 €
IMPORTE MEDIO DE TRANSFERENCIA (€/ha)	247,90 €	247,90 €	247,90 €	247,90 €	247,90 €

**RESUMEN DE UNIDADES**

Cód	GRUPO DE PAGO	Sup. Dec. Admisible (ha)	Sup. Comprometida (ha)	Sup. ajustada compromiso (1) (ha)	% sobredec.	Sup. Resuelta (ha)	Importe Declarado	Importe Topado	Importe Resuelto	Importe tras sobredec.
429	OLIVAR	3,52		3,52	0,00	3,52	872,61	872,61	872,61	872,61
<b>TOTAL</b>		3,52	3,52	3,52		3,52	872,61	872,61	872,61	872,61

**APLICACIÓN DE REDUCCIONES Y PENALIZACIONES**

GRUPO DE PAGO	Importe Calculado	Importe prereduc.	Criterios de subvencionabilidad y compromisos	Presentación tardía	Omisión declaración	Condicionalidad	IMPORTE (Euros) RESUELTO
OLIVAR	872,61	872,61	0,00	0,00	0,00	0,00	872,61
<b>TOTAL</b>	872,61	872,61					872,61

**RESUMEN DE PAGOS****IMPORTE ( Euros )**

	RESUELTO	FEADER	MAPA	CAPADR
OLIVAR - Pago realizado	872,61 €	741,72 €	85,60 €	45,29 €

**RECINTOS RESUELTOS**

REF.	REFERENCIA SIGPAC	CULTIVO	DESCRIPCIÓN CULTIVO	S/R G.PAGO	PEND. MEDIA (%)	SUP. DEC. ADMISIBLE (ha)	SUP. COMPROM. (ha)	SUP. AJUSTADA COMPR.(1) (ha)	SUP. CONY. SIGPAC (ha)	SUP. CERTIE (ha)	SUP. CAMPO (ha)	SUP. CAMPO DETER. CULT. DECLARADO (ha)	SUP. DEC. REDUCIDA (ha)	SUP. RESUELTA (ha)
1700000006172927	41-033-034-00047-009	101268	OLIVAR-PICO LIMON	S 429	21,80	0,08	0,08	0,08		0,08			0,08	0,08
1700000006172928	41-033-034-00047-004	101268	OLIVAR-PICO LIMON	S 429	23,80	3,44	3,44	3,44		3,44			3,44	3,44

(1) Superficie declarada admisible ajustada con la superficie comprometida.  
(2) Factor de penalización valorando el alcance para el tipo de compromiso.Puede verificar la integridad de una copia de este documento mediante la lectura del código QR adjunto o mediante el acceso a la dirección <https://ws050.juntadeandalucia.es/verificarFirma> indicando el código de VERIFICACIÓN

FIRMADO POR

RAQUEL MARIA ESPIN CRESPO

18/12/2024

VERIFICACIÓN

Pk2jmUCNT2ZVULXR6LZ4ED5BQV9F2A

PÁG. 1722/2017



**APELLIDOS Y NOMBRE / RAZÓN SOCIAL**

RINCON ARROYO JUAN

**NIF**

\*\*\*5110\*

**EXPEDIENTE**

1193545

**ANUALIDAD DE PAGO**

1ª

**IMPORTES POR ANUALIDAD**

	2023	2024	2025	2026	2027
<b>IMPORTE MÁXIMO SUBVENCIONABLE</b>	1.219,67 €	1.219,67 €	1.219,67 €	1.219,67 €	1.219,67 €
<b>IMPORTE MEDIO DE TRANSFERENCIA (€/ha)</b>	247,90 €	247,90 €	247,90 €	247,90 €	247,90 €

**RESUMEN DE UNIDADES**

Cód	GRUPO DE PAGO	Sup. Dec. Admisible (ha)	Sup. Comprometida (ha)	Sup. ajustada compromiso (1) (ha)	% sobredec.	Sup. Resuelta (ha)	Importe Declarado	Importe Topado	Importe Resuelto	Importe tras sobredec.
429	OLIVAR	4,94		4,92	0,00	4,92	1.219,67	1.219,67	1.219,67	1.219,67
<b>TOTAL</b>		4,94	4,92	4,92		4,92	1.219,67	1.219,67	1.219,67	1.219,67

**APLICACIÓN DE REDUCCIONES Y PENALIZACIONES**

GRUPO DE PAGO	Importe Calculado	Importe prereduc.	Criterios de subvencionabilidad y compromisos	Presentación tardía	Omisión declaración	Condicionalidad	IMPORTE (Euros) RESUELTO
OLIVAR	1.219,67	1.219,67	0,00	0,00	0,00	0,00	1.219,67
<b>TOTAL</b>	1.219,67	1.219,67					1.219,67

**RESUMEN DE PAGOS****IMPORTE ( Euros )**

	RESUELTO	FEADER	MAPA	CAPADR
OLIVAR - Pago realizado	1.219,67 €	1.036,72 €	119,65 €	63,30 €

**RECINTOS RESUELTOS**

REF.	REFERENCIA SIGPAC	CULTIVO DESCRIPCIÓN CULTIVO	S/R G.PAGO	PEND. MEDIA (%)	SUP. DEC. ADMISIBLE (ha)	SUP. COMPROM. (ha)	SUP. AJUSTADA COMPR.(1) (ha)	SUP. CONY. SIGPAC (ha)	SUP. CERTIE (ha)	SUP. CAMPO (ha)	SUP. CAMPO DETER. CULT. DECLARADO (ha)	SUP. DEC. REDUCIDA (ha)	SUP. RESUELTA (ha)
-725183	11-029-007-00049-001	101195 OLIVAR-LECHIN DE SEVILLA	S 429	22,10	0,83	0,83	0,83	0,83	0,83			0,83	0,83
-725182	11-029-007-00047-002	101195 OLIVAR-LECHIN DE SEVILLA	S 429	22,00	0,73	0,73	0,73	0,73	0,73			0,73	0,73
1700000006158621	41-035-007-00010-001	101195 OLIVAR-LECHIN DE SEVILLA	S 429	27,50	3,38	3,36	3,36	3,36	3,38			3,36	3,36

**INCIDENCIAS****INCIDENCIA DESCRIPCIÓN**

4272 Verifica que las líneas de declaración de las Solicitudes Únicas no tienen solapes con la capa de Retroactividad Gráfica (ambas de la misma campaña) a nivel de expediente/línea de declaración gráfica de la solicitud.  
Ref:1700000006158621 Recinto:41-035-007-00010-00001 Cultivo: - Agregado de la referencia del recinto.:0 Zona de la referencia del recinto.:0 Superficie solapada.:0,02 Id. Incid.:101087808

(1) Superficie declarada admisible ajustada con la superficie comprometida.  
(2) Factor de penalización valorando el alcance para el tipo de compromiso.

Puede verificar la integridad de una copia de este documento mediante la lectura del código QR adjunto o mediante el acceso a la dirección <https://ws050.juntadeandalucia.es/verificarFirma> indicando el código de VERIFICACIÓN

FIRMADO POR

RAQUEL MARIA ESPIN CRESPO

18/12/2024

VERIFICACIÓN

Pk2jmUCNT2ZVULXR6LZ4ED5BQV9F2A

PÁG. 1723/2017



**APELLIDOS Y NOMBRE / RAZÓN SOCIAL**

RINCON FERNANDEZ AURORA

**NIF**

\*\*\*7253\*

**EXPEDIENTE**

1171811

**ANUALIDAD DE PAGO**

1ª

**IMPORTES POR ANUALIDAD**

	2023	2024	2025	2026	2027
IMPORTE MÁXIMO SUBVENCIONABLE	770,97 €	770,97 €	770,97 €	770,97 €	770,97 €
IMPORTE MEDIO DE TRANSFERENCIA (€/ha)	247,90 €	247,90 €	247,90 €	247,90 €	247,90 €

**RESUMEN DE UNIDADES**

Cód	GRUPO DE PAGO	Sup. Dec. Admisible (ha)	Sup. Comprometida (ha)	Sup. ajustada compromiso (1) (ha)	% sobredec.	Sup. Resuelta (ha)	Importe Declarado	Importe Topado	Importe Resuelto	Importe tras sobredec.
429	OLIVAR	3,11		3,11	0,00	3,11	770,97	770,97	770,97	770,97
<b>TOTAL</b>		3,11	3,11	3,11		3,11	770,97	770,97	770,97	770,97

**APLICACIÓN DE REDUCCIONES Y PENALIZACIONES**

GRUPO DE PAGO	Importe Calculado	Importe prereduc.	Criterios de subvencionabilidad y compromisos	Presentación tardía	Omisión declaración	Condicionalidad	IMPORTE (Euros) RESUELTO
OLIVAR	770,97	770,97	0,00	0,00	0,00	0,00	770,97
<b>TOTAL</b>	770,97	770,97					770,97

**RESUMEN DE PAGOS****IMPORTE ( Euros )**

	RESUELTO	FEADER	MAPA	CAPADR
OLIVAR - Pago realizado	770,97 €	655,32 €	75,63 €	40,02 €

**RECINTOS RESUELTOS**

REF.	REFERENCIA SIGPAC	CULTIVO	DESCRIPCIÓN CULTIVO	S/R	G.PAGO	PEND. MEDIA (%)	SUP. DEC. ADMISIBLE (ha)	SUP. COMPROM. (ha)	SUP. AJUSTADA COMPR.(1) (ha)	SUP. CONY. SIGPAC (ha)	SUP. CERTIE (ha)	SUP. CAMPO (ha)	SUP. CAMPO DETER. CULT. DECLARADO (ha)	SUP. DEC. REDUCIDA (ha)	SUP. RESUELTA (ha)
1700000006172917	41-033-022-00018-001	101268	OLIVAR-PICO LIMON	S	429	8,50	3,08	3,08	3,08		3,08			3,08	3,08
1700000006172918	41-033-022-00018-003	101268	OLIVAR-PICO LIMON	S	429	20,60	0,03	0,03	0,03		0,03			0,03	0,03

(1) Superficie declarada admisible ajustada con la superficie comprometida.  
(2) Factor de penalización valorando el alcance para el tipo de compromiso.

Puede verificar la integridad de una copia de este documento mediante la lectura del código QR adjunto o mediante el acceso a la dirección <https://ws050.juntadeandalucia.es/verificarFirma> indicando el código de VERIFICACIÓN

FIRMADO POR

RAQUEL MARIA ESPIN CRESPO

18/12/2024

VERIFICACIÓN

Pk2jmUCNT2ZVULXR6LZ4ED5BQV9F2A

PÁG. 1724/2017





**APELLIDOS Y NOMBRE / RAZÓN SOCIAL**

RIPOLLES MUÑOZ INOCENTA

**NIF**

\*\*\*5249\*

**EXPEDIENTE**

1085115

**ANUALIDAD DE PAGO**

1ª

**IMPORTES POR ANUALIDAD**

	2023	2024	2025	2026	2027
IMPORTE MÁXIMO SUBVENCIONABLE	1.111,49 €	1.111,49 €	1.111,49 €	1.111,49 €	1.111,49 €
IMPORTE MEDIO DE TRANSFERENCIA (€/ha)	35,32 €	35,32 €	35,32 €	35,32 €	35,32 €

**RESUMEN DE UNIDADES**

Cód	GRUPO DE PAGO	Sup. Dec. Admisible (ha)	Sup. Comprometida (ha)	Sup. ajustada compromiso (1) (ha)	% sobredec.	Sup. Resuelta (ha)	Importe Declarado	Importe Topado	Importe Resuelto	Importe tras sobredec.
428	PASTOS ASOCIADOS A GANADERÍA ECOLÓGICA	31,47		31,47	0,00	31,47	2.585,26	1.111,49	1.111,49	1.111,49
<b>TOTAL</b>		31,47	31,47	31,47		31,47	2.585,26	1.111,49	1.111,49	1.111,49

**APLICACIÓN DE REDUCCIONES Y PENALIZACIONES**

GRUPO DE PAGO	Importe Calculado	Importe prereduc.	Criterios de subvencionabilidad y compromisos	Presentación tardía	Omisión declaración	Condicionalidad	IMPORTE (Euros) RESUELTO
PASTOS ASOCIADOS A GANADERÍA	1.111,49	1.111,49	0,00	0,00	0,00	0,00	1.111,49
<b>TOTAL</b>	1.111,49	1.111,49					1.111,49

**RESUMEN DE PAGOS****IMPORTE (Euros)**

	RESUELTO	FEADER	MAPA	CAPADR
PASTOS ASOCIADOS A GANADERÍA ECOLÓGICA - Pago realizado	1.111,49 €	944,77 €	109,04 €	57,68 €

**RECINTOS RESUELTOS**

REE.	REFERENCIA SIGPAC	CULTIVO DESCRIPCIÓN CULTIVO	S/R G.PAGO	PEND. MEDIA (%)	SUP. DEC. ADMISIBLE (ha)	SUP. COMPROM. (ha)	SUP. AJUSTADA COMPROM. (1) (ha)	SUP. CONV. SIGPAC (ha)	SUP. CERTIF. (ha)	SUP. CAMPO (ha)	SUP. CAMPO DETER. CULT. (ha)	SUP. DEC. REDUCIDA (ha)	SUP. RESUELTA (ha)
170000004938693	41-027-010-00018-001	62000 PASTOS PERMANENTES DE 5 O MAS AÑOS-SIN VARIEDAD	S 428	12,60	31,47	31,47	31,47		31,47			31,47	31,47

**Datos considerados para el Cálculo de la Carga Ganadera mínima y máxima del expediente**

Explotación	Especie	Inscrito en Sipea y Admisible	Ugm Calculada para CG Mínima	Ugm Calculada para CG Máxima
ES410270000733	BOVINA	SI	4,13	4,13

Superficie determinada para Cálculo Carga Ganadera Mínima: 31,47 ha

Superficie determinada para Cálculo Carga Ganadera Máxima: 31,47 ha

Carga Ganadera Mínima Expediente: 0,13 ugm/ha

Carga Ganadera Máxima Expediente: 0,13 ugm/ha

Los importes del Grupo de Pago de pastos de este expediente han sido ajustados por no llegar a la carga ganadera mínima de 0,3

**Recintos Determinados para el Cálculo de Garga Ganadera Mínima**

REF.	REFERENCIA SIGPAC	CULTIVO DESCRIPCIÓN CULTIVO	S/R	SUP. RESUELTA (ha)
1700000004938693	41-027-010-00018-00001	62000 PASTOS PERMANENTES DE 5 O MAS AÑOS-SIN VARIEDAD	S	31,47

**Recintos Determinados para el Cálculo de Garga Ganadera Máxima**

REF.	REFERENCIA SIGPAC	CULTIVO DESCRIPCIÓN CULTIVO	S/R	SUP. RESUELTA (ha)
1700000004938693	41-027-010-00018-00001	62000 PASTOS PERMANENTES DE 5 O MAS AÑOS-SIN VARIEDAD	S	31,47

(1) Superficie declarada admisible ajustada con la superficie comprometida.  
(2) Factor de penalización valorando el alcance para el tipo de compromiso.Puede verificar la integridad de una copia de este documento mediante la lectura del código QR adjunto o mediante el acceso a la dirección <https://ws050.juntadeandalucia.es/verificarFirma> indicando el código de VERIFICACIÓN

FIRMADO POR

RAQUEL MARIA ESPIN CRESPO

18/12/2024

VERIFICACIÓN

Pk2jmUCNT2ZVULXR6LZ4ED5BQV9F2A

PÁG. 1725/2017



**APELLIDOS Y NOMBRE / RAZÓN SOCIAL**

RIVAS BORRALLO MATILDE

**NIF**

\*\*\*\*5709\*

**EXPEDIENTE**

1123690

**ANUALIDAD DE PAGO**

1ª

**IMPORTES POR ANUALIDAD**

	2023	2024	2025	2026	2027
<b>IMPORTE MÁXIMO SUBVENCIONABLE</b>	2.952,47 €	2.952,47 €	2.952,47 €	2.952,47 €	2.952,47 €
<b>IMPORTE MEDIO DE TRANSFERENCIA (€/ha)</b>	82,15 €	82,15 €	82,15 €	82,15 €	82,15 €

**RESUMEN DE UNIDADES**

Cód	GRUPO DE PAGO	Sup. Dec. Admisible (ha)	Sup. Comprometida (ha)	Sup. ajustada compromiso (1) (ha)	% sobredec.	Sup. Resuelta (ha)	Importe Declarado	Importe Topado	Importe Resuelto	Importe tras sobredec.
428	PASTOS ASOCIADOS A GANADERÍA ECOLÓGICA	35,94		35,94	0,00	35,94	2.952,47	2.952,47	2.952,47	2.952,47
<b>TOTAL</b>		35,94	35,94	35,94		35,94	2.952,47	2.952,47	2.952,47	2.952,47

**APLICACIÓN DE REDUCCIONES Y PENALIZACIONES**

GRUPO DE PAGO	Importe Calculado	Importe prereduc.	Criterios de subvencionabilidad y compromisos	Presentación tardía	Omisión declaración	Condicionidad	IMPORTE (Euros) RESUELTO
PASTOS ASOCIADOS A GANADERÍA	2.952,47	2.952,47	0,00	0,00	0,00	0,00	2.952,47
<b>TOTAL</b>	2.952,47	2.952,47					2.952,47

**RESUMEN DE PAGOS****IMPORTE (Euros)**

PASTOS ASOCIADOS A GANADERÍA ECOLÓGICA - Pago realizado	<b>RESUELTO</b>	<b>FEADER</b>	<b>MAPA</b>	<b>CAPADR</b>
	2.952,47 €	2.509,60 €	289,64 €	153,23 €

**RECINTOS RESUELTOS**

REE	REFERENCIA SIGPAC	CULTIVO	DESCRIPCIÓN CULTIVO	S/R G.PAGO	PEND. MEDIA (%)	SUP. DEC. ADMISIBLE (ha)	SUP. COMPROM. (ha)	SUP. AJUSTADA COMPROM. (1) (ha)	SUP. CONV. SIGPAC (ha)	SUP. CERTIF. (ha)	SUP. CAMPO (ha)	SUP. CAMPO DETER. CULT. DECLARADO (ha)	SUP. DEC. REDUCIDA (ha)	SUP. RESUELTA (ha)
1700000005918877	41-080-015-00025-001	62000	PASTOS PERMANENTES DE 5 O MAS AÑOS-SIN VARIEDAD	S 428	19,30	5,91	5,91	5,91		5,91			5,91	5,91
1700000005918878	41-080-020-00005-002	62000	PASTOS PERMANENTES DE 5 O MAS AÑOS-SIN VARIEDAD	S 428	18,30	28,63	28,63	28,63		28,63			28,63	28,63
1700000005918879	41-080-020-00005-002	62000	PASTOS PERMANENTES DE 5 O MAS AÑOS-SIN VARIEDAD	S 428	18,30	1,40	1,40	1,40		1,40			1,40	1,40

(1) Superficie declarada admisible ajustada con la superficie comprometida.  
(2) Factor de penalización valorando el alcance para el tipo de compromiso.

Puede verificar la integridad de una copia de este documento mediante la lectura del código QR adjunto o mediante el acceso a la dirección <https://ws050.juntadeandalucia.es/verificarFirma> indicando el código de VERIFICACIÓN

FIRMADO POR

RAQUEL MARIA ESPIN CRESPO

18/12/2024

VERIFICACIÓN

Pk2jmUCNT2ZVULXR6LZ4ED5BQV9F2A

PÁG. 1726/2017



**INCIDENCIAS****INCIDENCIA DESCRIPCIÓN**

- 242 Recinto pendiente de acreditación de titularidad.  
Ref:-1278288 Recinto:41-080-008-09005-00010 Cultivo:62000 PASTOS PERMANENTES DE 5 O MAS AÑOS-SIN VARIEDAD Secano  
Ref:-1278289 Recinto:41-080-008-09005-00011 Cultivo:62000 PASTOS PERMANENTES DE 5 O MAS AÑOS-SIN VARIEDAD Secano
- 100407 Explotación solicitada no forma parte de ningún organismo de control autorizado para la producción ecológica en Andalucía o fecha de inscripción posterior al plazo establecido ( Anexo I. Criterios de Subvencionabilidad. Orden 28 de marzo de 2023 ).  
Explotación:ES410800000183 Especie:PORCINO
- 100411 Recinto no admisible por no estar asociado en SIGGAN a una explotación ganadera ( Artículo 10 de la Orden de 28 de marzo de 2023 ).  
Ref:1700000005918875 Recinto:41-080-008-00002-00003 Cultivo:62000 PASTOS PERMANENTES DE 5 O MAS AÑOS-SIN VARIEDAD Secano  
Ref:-1278288 Recinto:41-080-008-09005-00010 Cultivo:62000 PASTOS PERMANENTES DE 5 O MAS AÑOS-SIN VARIEDAD Secano
- 100424 Solicita recinto que no está comprometido para la operación.  
Ref:1700000005918875 Recinto:41-080-008-00002-00003 Cultivo:62000 PASTOS PERMANENTES DE 5 O MAS AÑOS-SIN VARIEDAD Secano  
Ref:-1278288 Recinto:41-080-008-09005-00010 Cultivo:62000 PASTOS PERMANENTES DE 5 O MAS AÑOS-SIN VARIEDAD Secano  
Ref:-1278289 Recinto:41-080-008-09005-00011 Cultivo:62000 PASTOS PERMANENTES DE 5 O MAS AÑOS-SIN VARIEDAD Secano  
Ref:1700000005918876 Recinto:41-080-012-00001-00003 Cultivo:62000 PASTOS PERMANENTES DE 5 O MAS AÑOS-SIN VARIEDAD Secano
- 100427 Recinto no admisible por estar asociado a una explotación intensiva en SIGGAN o que no pertenece al titular del expediente ( Artículo 10 de la Orden de 28 de marzo de 2023 ).  
Ref:-1278289 Recinto:41-080-008-09005-00011 Cultivo:62000 PASTOS PERMANENTES DE 5 O MAS AÑOS-SIN VARIEDAD Secano Explotación:ES410800000148  
Ref:1700000005918876 Recinto:41-080-012-00001-00003 Cultivo:62000 PASTOS PERMANENTES DE 5 O MAS AÑOS-SIN VARIEDAD Secano Explotación:ES410800000148

**Datos considerados para el Cálculo de la Carga Ganadera mínima y máxima del expediente**

Explotación	Especie	Inscrito en Sipea y Admisible	Ugm Calculada para CG Mínima	Ugm Calculada para CG Máxima
ES410800000183	BOVINA	SI	15,28	15,28
ES410800000183	PORCINO	NO	0,00	0,00
			15,28	15,28

Superficie determinada para Cálculo Carga Ganadera Mínima: 48,53 ha  
Superficie determinada para Cálculo Carga Ganadera Máxima: 48,53 ha  
Carga Ganadera Mínima Expediente: 0,31 ugm/ha  
Carga Ganadera Máxima Expediente: 0,31 ugm/ha

**Recintos Determinados para el Cálculo de Garga Ganadera Mínima**

REF.	REFERENCIA SIGPAC	CULTIVO	DESCRIPCIÓN CULTIVO	S/R	SUP. RESUELTA (ha)
-1278289	41-080-008-09005-00011	62000	PASTOS PERMANENTES DE 5 O MAS AÑOS-SIN VARIEDAD	S	0,99
-1278288	41-080-008-09005-00010	62000	PASTOS PERMANENTES DE 5 O MAS AÑOS-SIN VARIEDAD	S	0,17
1700000005918875	41-080-008-00002-00003	62000	PASTOS PERMANENTES DE 5 O MAS AÑOS-SIN VARIEDAD	S	5,35
1700000005918876	41-080-012-00001-00003	62000	PASTOS PERMANENTES DE 5 O MAS AÑOS-SIN VARIEDAD	S	6,08
1700000005918877	41-080-015-00025-00001	62000	PASTOS PERMANENTES DE 5 O MAS AÑOS-SIN VARIEDAD	S	5,91
1700000005918878	41-080-020-00005-00002	62000	PASTOS PERMANENTES DE 5 O MAS AÑOS-SIN VARIEDAD	S	28,63
1700000005918879	41-080-020-00005-00002	62000	PASTOS PERMANENTES DE 5 O MAS AÑOS-SIN VARIEDAD	S	1,40

**Recintos Determinados para el Cálculo de Garga Ganadera Máxima**

REF.	REFERENCIA SIGPAC	CULTIVO	DESCRIPCIÓN CULTIVO	S/R	SUP. RESUELTA (ha)
-1278289	41-080-008-09005-00011	62000	PASTOS PERMANENTES DE 5 O MAS AÑOS-SIN	S	0,99

(1) Superficie declarada admisible ajustada con la superficie comprometida.  
(2) Factor de penalización valorando el alcance para el tipo de compromiso.

Puede verificar la integridad de una copia de este documento mediante la lectura del código QR adjunto o mediante el acceso a la dirección <https://ws050.juntadeandalucia.es/verificarFirma> indicando el código de VERIFICACIÓN

FIRMADO POR	RAQUEL MARIA ESPIN CRESPO	18/12/2024
VERIFICACIÓN	Pk2jmUCNT2ZVULXR6LZ4ED5BQV9F2A	PÁG. 1727/2017



**Datos considerados para el Cálculo de la Carga Ganadera mínima y máxima del expediente****Recintos Determinados para el Cálculo de Garga Ganadera Máxima**

REF.	REFERENCIA SIGPAC	CULTIVO	DESCRIPCIÓN CULTIVO	SUP.	
				S/R	RESUELTA (ha)
-1278288	41-080-008-09005-00010	62000	PASTOS PERMANENTES DE 5 O MAS AÑOS-SIN VARIEDAD	S	0,17
1700000005918875	41-080-008-00002-00003	62000	PASTOS PERMANENTES DE 5 O MAS AÑOS-SIN VARIEDAD	S	5,35
1700000005918876	41-080-012-00001-00003	62000	PASTOS PERMANENTES DE 5 O MAS AÑOS-SIN VARIEDAD	S	6,08
1700000005918877	41-080-015-00025-00001	62000	PASTOS PERMANENTES DE 5 O MAS AÑOS-SIN VARIEDAD	S	5,91
1700000005918878	41-080-020-00005-00002	62000	PASTOS PERMANENTES DE 5 O MAS AÑOS-SIN VARIEDAD	S	28,63
1700000005918879	41-080-020-00005-00002	62000	PASTOS PERMANENTES DE 5 O MAS AÑOS-SIN VARIEDAD	S	1,40

**Incidencias de carga ganadera****INCIDENCIA DESCRIPCIÓN**

100407	Explotación solicitada no forma parte de ningún organismo de control autorizado para la producción ecológica en Andalucía o fecha de inscripción posterior al plazo establecido ( Anexo I. Criterios de Subvencionabilidad. Orden 28 de marzo de 2023 ). Explotación:ES410800000183 Especie:PORCINO
--------	--

(1) Superficie declarada admisible ajustada con la superficie comprometida.  
(2) Factor de penalización valorando el alcance para el tipo de compromiso.

Puede verificar la integridad de una copia de este documento mediante la lectura del código QR adjunto o mediante el acceso a la dirección <https://ws050.juntadeandalucia.es/verificarFirma> indicando el código de VERIFICACIÓN

FIRMADO POR

RAQUEL MARIA ESPIN CRESPO

18/12/2024

VERIFICACIÓN

Pk2jmUCNT2ZVULXR6LZ4ED5BQV9F2A

PÁG. 1728/2017



**APELLIDOS Y NOMBRE / RAZÓN SOCIAL**

RIVERA NARANJO ROSA

**NIF**

\*\*\*2343\*

**EXPEDIENTE**

1234575

**ANUALIDAD DE PAGO**

1ª

**IMPORTE POR ANUALIDAD**

	2023	2024	2025	2026	2027
<b>IMPORTE MÁXIMO SUBVENCIONABLE</b>	2.099,84 €	2.099,84 €	2.099,84 €	2.099,84 €	2.099,84 €
<b>IMPORTE MEDIO DE TRANSFERENCIA (€/ha)</b>	94,80 €	94,80 €	94,80 €	94,80 €	94,80 €

**RESUMEN DE UNIDADES**

Cód	GRUPO DE PAGO	Sup. Dec. Admisible (ha)	Sup. Comprometida (ha)	Sup. ajustada compromiso (1) (ha)	% sobredecc.	Sup. Resuelta (ha)	Importe Declarado	Importe Topado	Importe Resuelto	Importe tras sobredecc.
426	HERBÁCEOS	4,07		4,06	0,00	4,06	613,75	613,75	613,75	613,75
428	PASTOS ASOCIADOS A GANADERÍA ECOLÓGICA	18,09		18,09	0,00	18,09	1.486,09	1.486,09	1.486,09	1.486,09
<b>TOTAL</b>		22,16	22,15	22,15		22,15	2.099,84	2.099,84	2.099,84	2.099,84

**APLICACIÓN DE REDUCCIONES Y PENALIZACIONES**

GRUPO DE PAGO	Importe Calculado	Importe prereduc.	Criterios de subvencionabilidad y compromisos		Presentación tardía	Omisión declaración	Condicionabilidad	IMPORTE (Euros)	
			Importe subvencionabilidad	%				RESUELTO	RESUELTO
HERBÁCEOS	613,75	613,75	0,00	0,00	0,00	0,00	0,00	613,75	
PASTOS ASOCIADOS A GANADERÍA	1.486,09	1.486,09	0,00	0,00	0,00	0,00	0,00	1.486,09	
<b>TOTAL</b>	2.099,84	2.099,84						2.099,84	

**RESUMEN DE PAGOS**

	RESUELTO	FEADER	MAPA	CAPADR
HERBÁCEOS - Pago realizado	613,75 €	521,69 €	60,21 €	31,85 €
PASTOS ASOCIADOS A GANADERÍA ECOLÓGICA - Pago realizado	1.486,09 €	1.263,18 €	145,79 €	77,12 €
<b>TOTAL</b>	2.099,84 €	1.784,87 €	206,00 €	108,97 €

**RECINTOS RESUELTOS**

REF.	REFERENCIA SIGPAC	CULTIVO DESCRIPCIÓN CULTIVO	S/R G.PAGO	PEND. MEDIA (%)	SUP. DEC. ADMISIBLE (ha)	SUP. COMPROM. (ha)	SUP. AJUSTADA COMPR.(1) (ha)	SUP. CONV. SIGPAC (ha)	SUP. CERTIF. (ha)	SUP. CAMPO (ha)	SUP. CAMPO DETER. CULT. DECLARADO (ha)	SUP. DEC. REDUCIDA (ha)	SUP. RESUELTA (ha)
-456132	41-073-013-00005-008	241000 MEZCLA VEZA - AVENA-SIN VARIEDAD	S 426	3,50	0,03	0,03	0,03		0,03			0,03	0,03
-154932	41-073-013-00005-017	241000 MEZCLA VEZA - AVENA-SIN VARIEDAD	S 426	4,60	0,04	0,04	0,04		0,04			0,04	0,04
-154930	41-073-013-00005-015	241000 MEZCLA VEZA - AVENA-SIN VARIEDAD	S 426	3,80	0,03	0,03	0,03		0,03			0,03	0,03
-154925	41-073-013-00005-010	241000 MEZCLA VEZA - AVENA-SIN VARIEDAD	S 426	2,70	0,29	0,29	0,29		0,29			0,29	0,29
1700000006181484	41-073-013-00005-008	241000 MEZCLA VEZA - AVENA-SIN VARIEDAD	S 426	3,50	2,04	2,04	2,04		2,04			2,04	2,04
1700000006181487	41-073-013-00016-001	241000 MEZCLA VEZA - AVENA-SIN VARIEDAD	S 426	4,40	0,66	0,66	0,66		0,66			0,66	0,66
1700000006181491	41-073-013-00005-006	241000 MEZCLA VEZA - AVENA-SIN VARIEDAD	S 426	4,30	0,45	0,44	0,44		1,08			0,44	0,44
1700000006181505	41-073-013-00005-007	241000 MEZCLA VEZA - AVENA-SIN VARIEDAD	S 426	5,30	0,37	0,37	0,37		0,37			0,37	0,37
1700000006181506	41-073-013-00005-003	241000 MEZCLA VEZA - AVENA-SIN VARIEDAD	S 426	4,80	0,16	0,16	0,16		0,16			0,16	0,16
-1335583	41-073-013-00031-001	62000 PASTOS PERMANENTES DE 5 O MAS AÑOS-SIN VARIEDAD	S 428	14,60	0,05	0,05	0,05		0,05			0,05	0,05
-1335582	41-073-013-00031-001	62000 PASTOS PERMANENTES DE 5 O MAS AÑOS-SIN VARIEDAD	S 428	14,60	0,27	0,27	0,27		0,28			0,27	0,27
-1335581	41-073-013-00031-001	62000 PASTOS PERMANENTES DE 5 O MAS AÑOS-SIN VARIEDAD	S 428	14,60	1,85	1,85	1,85		1,90			1,85	1,85
-1335580	41-073-013-00031-001	62000 PASTOS PERMANENTES DE 5 O MAS AÑOS-SIN VARIEDAD	S 428	14,60	7,40	7,40	7,40		7,61			7,40	7,40
-1335579	41-073-013-00031-001	62000 PASTOS PERMANENTES DE 5 O MAS AÑOS-SIN VARIEDAD	S 428	14,60	0,03	0,03	0,03		0,03			0,03	0,03
-1335578	41-073-013-00031-001	62000 PASTOS PERMANENTES DE 5 O MAS AÑOS-SIN VARIEDAD	S 428	14,60	0,03	0,03	0,03		0,03			0,03	0,03
-1335577	41-073-013-00031-001	62000 PASTOS PERMANENTES DE 5 O MAS AÑOS-SIN VARIEDAD	S 428	14,60	0,05	0,05	0,05		0,05			0,05	0,05
-1335576	41-073-013-00031-001	62000 PASTOS PERMANENTES DE 5 O MAS AÑOS-SIN VARIEDAD	S 428	14,60	0,02	0,02	0,02		0,02			0,02	0,02
1700000006181425	41-073-013-00021-001	62000 PASTOS PERMANENTES DE 5 O MAS AÑOS-SIN VARIEDAD	S 428	14,90	8,39	8,39	8,39		8,39			8,39	8,39

(1) Superficie declarada admisible ajustada con la superficie comprometida.  
(2) Factor de penalización valorando el alcance para el tipo de compromiso.Puede verificar la integridad de una copia de este documento mediante la lectura del código QR adjunto o mediante el acceso a la dirección <https://ws050.juntadeandalucia.es/verificarFirma> indicando el código de VERIFICACIÓN

FIRMADO POR

RAQUEL MARIA ESPIN CRESPO

18/12/2024

VERIFICACIÓN

Pk2jmUCNT2ZVULXR6LZ4ED5BQV9F2A

PÁG. 1729/2017



**INCIDENCIAS****INCIDENCIA DESCRIPCIÓN**

- 219 Superficie declarada sobre un mismo recinto, en un mismo expediente, mayor que la superficie total del recinto SIGPAC.  
Ref:-1399192 Recinto:41-073-013-00005-00006 Cultivo:63000 PASTOS DE MENOS DE 5 AÑOS-SIN VARIEDAD Secano Suma de superficies declaradas para este recinto por el solicitante (Áreas):109 Superficie SIGPAC total para el recinto (Áreas):108 Exceso de superficie declarada (Hectáreas):0,01  
Ref:1700000006181491 Recinto:41-073-013-00005-00006 Cultivo:241000 MEZCLA VEZA - AVENA-SIN VARIEDAD Secano Suma de superficies declaradas para este recinto por el solicitante (Áreas):109 Superficie SIGPAC total para el recinto (Áreas):108 Exceso de superficie declarada (Hectáreas):0,01
- 100402 Recinto solicitado no forma parte de ningún organismo de control autorizado para la producción ecológica en Andalucía o fecha de inscripción posterior al plazo establecido ( Anexo I. Criterios de Subvencionabilidad. Orden 28 de marzo de 2023 ).  
Ref:-1399192 Recinto:41-073-013-00005-00006 Cultivo:63000 PASTOS DE MENOS DE 5 AÑOS-SIN VARIEDAD Secano  
Ref:1700000006181427 Recinto:41-073-013-00021-00002 Cultivo:241000 MEZCLA VEZA - AVENA-SIN VARIEDAD Secano  
Ref:-1335584 Recinto:41-073-013-00031-00002 Cultivo:241000 MEZCLA VEZA - AVENA-SIN VARIEDAD Secano
- 100406 Grupo de cultivo declarado en el recinto no coincide con el grupo de cultivo existente en el organismo de control autorizado para la producción ecológica en Andalucía ( Anexo I. Criterios de Subvencionabilidad. Orden 28 de marzo de 2023 ).  
Ref:-1399192 Recinto:41-073-013-00005-00006 Cultivo:63000 PASTOS DE MENOS DE 5 AÑOS-SIN VARIEDAD Secano Grupo de SIPEA:HERBACEOS  
Ref:1700000006181427 Recinto:41-073-013-00021-00002 Cultivo:241000 MEZCLA VEZA - AVENA-SIN VARIEDAD Secano Grupo de SIPEA:PASTOS ASOCIADOS  
Ref:-1335584 Recinto:41-073-013-00031-00002 Cultivo:241000 MEZCLA VEZA - AVENA-SIN VARIEDAD Secano Grupo de SIPEA:PASTOS ASOCIADOS
- 100407 Explotación solicitada no forma parte de ningún organismo de control autorizado para la producción ecológica en Andalucía o fecha de inscripción posterior al plazo establecido ( Anexo I. Criterios de Subvencionabilidad. Orden 28 de marzo de 2023 ).  
Explotación:ES410730000060 Especie:PORCINO  
Explotación:ES410730000061 Especie:BOVINA  
Explotación:ES410730000809 Especie:BOVINA
- 100410 Recinto no admisible por pertenecer a una explotación ganadera No inscrita en Sipea ( Artículo 10 de la Orden de 28 de marzo de 2023 ).  
Ref:1700000006181420 Recinto:41-073-013-00005-00004 Cultivo:62000 PASTOS PERMANENTES DE 5 O MAS AÑOS-SIN VARIEDAD Secano Explotación:ES410730000061  
Ref:1700000006181429 Recinto:41-073-013-00005-00005 Cultivo:62000 PASTOS PERMANENTES DE 5 O MAS AÑOS-SIN VARIEDAD Secano Explotación:ES410730000061  
Ref:-1399192 Recinto:41-073-013-00005-00006 Cultivo:63000 PASTOS DE MENOS DE 5 AÑOS-SIN VARIEDAD Secano Explotación:ES410730000061  
Ref:-154924 Recinto:41-073-013-00005-00009 Cultivo:62000 PASTOS PERMANENTES DE 5 O MAS AÑOS-SIN VARIEDAD Secano Explotación:ES410730000061  
Ref:-154926 Recinto:41-073-013-00005-00011 Cultivo:62000 PASTOS PERMANENTES DE 5 O MAS AÑOS-SIN VARIEDAD Secano Explotación:ES410730000061  
Ref:-154927 Recinto:41-073-013-00005-00012 Cultivo:62000 PASTOS PERMANENTES DE 5 O MAS AÑOS-SIN VARIEDAD Secano Explotación:ES410730000061  
Ref:-154928 Recinto:41-073-013-00005-00013 Cultivo:62000 PASTOS PERMANENTES DE 5 O MAS AÑOS-SIN VARIEDAD Secano Explotación:ES410730000061  
Ref:-154929 Recinto:41-073-013-00005-00014 Cultivo:62000 PASTOS PERMANENTES DE 5 O MAS AÑOS-SIN VARIEDAD Secano Explotación:ES410730000061  
Ref:-154931 Recinto:41-073-013-00005-00016 Cultivo:62000 PASTOS PERMANENTES DE 5 O MAS AÑOS-SIN VARIEDAD Secano Explotación:ES410730000061  
Ref:-1020554 Recinto:41-073-013-00005-00018 Cultivo:62000 PASTOS PERMANENTES DE 5 O MAS AÑOS-SIN VARIEDAD Secano Explotación:ES410730000061  
Ref:-1020555 Recinto:41-073-013-00005-00019 Cultivo:62000 PASTOS PERMANENTES DE 5 O MAS AÑOS-SIN VARIEDAD Secano Explotación:ES410730000061  
Ref:-1020557 Recinto:41-073-013-00005-00022 Cultivo:62000 PASTOS PERMANENTES DE 5 O MAS AÑOS-SIN VARIEDAD Secano Explotación:ES410730000061  
Ref:-1020558 Recinto:41-073-013-00005-00023 Cultivo:62000 PASTOS PERMANENTES DE 5 O MAS AÑOS-SIN VARIEDAD Secano Explotación:ES410730000061  
Ref:-1020559 Recinto:41-073-013-00016-00002 Cultivo:62000 PASTOS PERMANENTES DE 5 O MAS AÑOS-SIN VARIEDAD Secano Explotación:ES410730000061
- 100424 Solicita recinto que no está comprometido para la operación.  
Ref:1700000006181420 Recinto:41-073-013-00005-00004 Cultivo:62000 PASTOS PERMANENTES DE 5 O MAS AÑOS-SIN VARIEDAD Secano  
Ref:1700000006181429 Recinto:41-073-013-00005-00005 Cultivo:62000 PASTOS PERMANENTES DE 5 O MAS AÑOS-SIN VARIEDAD Secano  
Ref:-1399192 Recinto:41-073-013-00005-00006 Cultivo:63000 PASTOS DE MENOS DE 5 AÑOS-SIN VARIEDAD Secano  
Ref:-154924 Recinto:41-073-013-00005-00009 Cultivo:62000 PASTOS PERMANENTES DE 5 O MAS AÑOS-SIN VARIEDAD Secano  
Ref:-154926 Recinto:41-073-013-00005-00011 Cultivo:62000 PASTOS PERMANENTES DE 5 O MAS AÑOS-SIN VARIEDAD Secano  
Ref:-154927 Recinto:41-073-013-00005-00012 Cultivo:62000 PASTOS PERMANENTES DE 5 O MAS AÑOS-SIN VARIEDAD Secano  
Ref:-154928 Recinto:41-073-013-00005-00013 Cultivo:62000 PASTOS PERMANENTES DE 5 O MAS AÑOS-SIN VARIEDAD Secano

(1) Superficie declarada admisible ajustada con la superficie comprometida.  
(2) Factor de penalización valorando el alcance para el tipo de compromiso.

Puede verificar la integridad de una copia de este documento mediante la lectura del código QR adjunto o mediante el acceso a la dirección <https://ws050.juntadeandalucia.es/verificarFirma> indicando el código de VERIFICACIÓN

FIRMADO POR	RAQUEL MARIA ESPIN CRESPO	18/12/2024	
VERIFICACIÓN	Pk2jmUCNT2ZVULXR6LZ4ED5BQV9F2A	PÁG. 1730/2017	

**INCIDENCIAS****INCIDENCIA DESCRIPCIÓN**

Ref:-154929 Recinto:41-073-013-00005-00014 Cultivo:62000 PASTOS PERMANENTES DE 5 O MAS AÑOS-SIN VARIEDAD Secano  
 Ref:-154931 Recinto:41-073-013-00005-00016 Cultivo:62000 PASTOS PERMANENTES DE 5 O MAS AÑOS-SIN VARIEDAD Secano  
 Ref:-1020554 Recinto:41-073-013-00005-00018 Cultivo:62000 PASTOS PERMANENTES DE 5 O MAS AÑOS-SIN VARIEDAD Secano  
 Ref:-1020555 Recinto:41-073-013-00005-00019 Cultivo:62000 PASTOS PERMANENTES DE 5 O MAS AÑOS-SIN VARIEDAD Secano  
 Ref:-1020557 Recinto:41-073-013-00005-00022 Cultivo:62000 PASTOS PERMANENTES DE 5 O MAS AÑOS-SIN VARIEDAD Secano  
 Ref:-1020558 Recinto:41-073-013-00005-00023 Cultivo:62000 PASTOS PERMANENTES DE 5 O MAS AÑOS-SIN VARIEDAD Secano  
 Ref:-1020559 Recinto:41-073-013-00016-00002 Cultivo:62000 PASTOS PERMANENTES DE 5 O MAS AÑOS-SIN VARIEDAD Secano  
 Ref:1700000006181427 Recinto:41-073-013-00021-00002 Cultivo:241000 MEZCLA VEZA - AVENA-SIN VARIEDAD Secano  
 Ref:-1335584 Recinto:41-073-013-00031-00002 Cultivo:241000 MEZCLA VEZA - AVENA-SIN VARIEDAD Secano

**Datos considerados para el Cálculo de la Carga Ganadera mínima y máxima del expediente**

Explotación	Especie	Inscrito en Sipea y Admisible	Ugm Calculada para CG Mínima	Ugm Calculada para CG Máxima
ES410730000060	BOVINA	SI	11,13	11,13
ES410730000060	PORCINO	NO	0,00	0,00
ES410730000061	BOVINA	NO	0,00	11,75
ES410730000809	BOVINA	NO	0,00	22,57
			11,13	45,45

Superficie determinada para Cálculo Carga Ganadera Mínima: 19,48 ha

Superficie determinada para Cálculo Carga Ganadera Máxima: 75,51 ha

Carga Ganadera Mínima Expediente: 0,57 ugm/ha

Carga Ganadera Máxima Expediente: 0,60 ugm/ha

**Recintos Determinados para el Cálculo de Garga Ganadera Mínima**

REF.	REFERENCIA SIGPAC	CULTIVO	DESCRIPCIÓN CULTIVO	S/R	SUP. RESUELTA (ha)
-1335583	41-073-013-00031-00001	62000	PASTOS PERMANENTES DE 5 O MAS AÑOS-SIN VARIEDAD	S	0,05
-1335582	41-073-013-00031-00001	62000	PASTOS PERMANENTES DE 5 O MAS AÑOS-SIN VARIEDAD	S	0,27
-1335581	41-073-013-00031-00001	62000	PASTOS PERMANENTES DE 5 O MAS AÑOS-SIN VARIEDAD	S	1,85
-1335580	41-073-013-00031-00001	62000	PASTOS PERMANENTES DE 5 O MAS AÑOS-SIN VARIEDAD	S	7,40
-1335579	41-073-013-00031-00001	62000	PASTOS PERMANENTES DE 5 O MAS AÑOS-SIN VARIEDAD	S	0,03
-1335578	41-073-013-00031-00001	62000	PASTOS PERMANENTES DE 5 O MAS AÑOS-SIN VARIEDAD	S	0,03
-1335577	41-073-013-00031-00001	62000	PASTOS PERMANENTES DE 5 O MAS AÑOS-SIN VARIEDAD	S	0,05
-1335576	41-073-013-00031-00001	62000	PASTOS PERMANENTES DE 5 O MAS AÑOS-SIN VARIEDAD	S	0,02
-1020559	41-073-013-00016-00002	62000	PASTOS PERMANENTES DE 5 O MAS AÑOS-SIN VARIEDAD	S	0,02
-1020558	41-073-013-00005-00023	62000	PASTOS PERMANENTES DE 5 O MAS AÑOS-SIN VARIEDAD	S	0,02
-1020557	41-073-013-00005-00022	62000	PASTOS PERMANENTES DE 5 O MAS AÑOS-SIN VARIEDAD	S	0,05
-1020555	41-073-013-00005-00019	62000	PASTOS PERMANENTES DE 5 O MAS AÑOS-SIN VARIEDAD	S	0,02
-1020554	41-073-013-00005-00018	62000	PASTOS PERMANENTES DE 5 O MAS AÑOS-SIN VARIEDAD	S	0,06
-154931	41-073-013-00005-00016	62000	PASTOS PERMANENTES DE 5 O MAS AÑOS-SIN VARIEDAD	S	0,10
-154929	41-073-013-00005-00014	62000	PASTOS PERMANENTES DE 5 O MAS AÑOS-SIN VARIEDAD	S	0,03
-154928	41-073-013-00005-00013	62000	PASTOS PERMANENTES DE 5 O MAS AÑOS-SIN VARIEDAD	S	0,06
-154927	41-073-013-00005-00012	62000	PASTOS PERMANENTES DE 5 O MAS AÑOS-SIN VARIEDAD	S	0,07

(1) Superficie declarada admisible ajustada con la superficie comprometida.  
 (2) Factor de penalización valorando el alcance para el tipo de compromiso.

Puede verificar la integridad de una copia de este documento mediante la lectura del código QR adjunto o mediante el acceso a la dirección <https://ws050.juntadeandalucia.es/verificarFirma> indicando el código de VERIFICACIÓN

FIRMADO POR

RAQUEL MARIA ESPIN CRESPO

18/12/2024

VERIFICACIÓN

Pk2jmUCNT2ZVULXR6LZ4ED5BQV9F2A

PÁG. 1731/2017





**Datos considerados para el Cálculo de la Carga Ganadera mínima y máxima del expediente****Recintos Determinados para el Cálculo de Garga Ganadera Mínima**

REF.	REFERENCIA SIGPAC	CULTIVO	DESCRIPCIÓN CULTIVO	S/R	SUP.
					RESUELTA (ha)
-154926	41-073-013-00005-00011	62000	PASTOS PERMANENTES DE 5 O MAS AÑOS-SIN VARIEDAD	S	0,20
-154924	41-073-013-00005-00009	62000	PASTOS PERMANENTES DE 5 O MAS AÑOS-SIN VARIEDAD	S	0,17
1700000006181420	41-073-013-00005-00004	62000	PASTOS PERMANENTES DE 5 O MAS AÑOS-SIN VARIEDAD	S	0,28
1700000006181425	41-073-013-00021-00001	62000	PASTOS PERMANENTES DE 5 O MAS AÑOS-SIN VARIEDAD	S	8,39
1700000006181429	41-073-013-00005-00005	62000	PASTOS PERMANENTES DE 5 O MAS AÑOS-SIN VARIEDAD	S	0,31

**Recintos Determinados para el Cálculo de Garga Ganadera Máxima**

REF.	REFERENCIA SIGPAC	CULTIVO	DESCRIPCIÓN CULTIVO	S/R	SUP.
					RESUELTA (ha)
-1399192	41-073-013-00005-00006	63000	PASTOS DE MENOS DE 5 AÑOS-SIN VARIEDAD	S	0,63
-1335583	41-073-013-00031-00001	62000	PASTOS PERMANENTES DE 5 O MAS AÑOS-SIN VARIEDAD	S	0,05
-1335582	41-073-013-00031-00001	62000	PASTOS PERMANENTES DE 5 O MAS AÑOS-SIN VARIEDAD	S	0,27
-1335581	41-073-013-00031-00001	62000	PASTOS PERMANENTES DE 5 O MAS AÑOS-SIN VARIEDAD	S	1,85
-1335580	41-073-013-00031-00001	62000	PASTOS PERMANENTES DE 5 O MAS AÑOS-SIN VARIEDAD	S	7,40
-1335579	41-073-013-00031-00001	62000	PASTOS PERMANENTES DE 5 O MAS AÑOS-SIN VARIEDAD	S	0,03
-1335578	41-073-013-00031-00001	62000	PASTOS PERMANENTES DE 5 O MAS AÑOS-SIN VARIEDAD	S	0,03
-1335577	41-073-013-00031-00001	62000	PASTOS PERMANENTES DE 5 O MAS AÑOS-SIN VARIEDAD	S	0,05
-1335576	41-073-013-00031-00001	62000	PASTOS PERMANENTES DE 5 O MAS AÑOS-SIN VARIEDAD	S	0,02
-1020559	41-073-013-00016-00002	62000	PASTOS PERMANENTES DE 5 O MAS AÑOS-SIN VARIEDAD	S	0,02
-1020558	41-073-013-00005-00023	62000	PASTOS PERMANENTES DE 5 O MAS AÑOS-SIN VARIEDAD	S	0,02
-1020557	41-073-013-00005-00022	62000	PASTOS PERMANENTES DE 5 O MAS AÑOS-SIN VARIEDAD	S	0,05
-1020555	41-073-013-00005-00019	62000	PASTOS PERMANENTES DE 5 O MAS AÑOS-SIN VARIEDAD	S	0,02
-1020554	41-073-013-00005-00018	62000	PASTOS PERMANENTES DE 5 O MAS AÑOS-SIN VARIEDAD	S	0,06
-154931	41-073-013-00005-00016	62000	PASTOS PERMANENTES DE 5 O MAS AÑOS-SIN VARIEDAD	S	0,10
-154929	41-073-013-00005-00014	62000	PASTOS PERMANENTES DE 5 O MAS AÑOS-SIN VARIEDAD	S	0,03
-154928	41-073-013-00005-00013	62000	PASTOS PERMANENTES DE 5 O MAS AÑOS-SIN VARIEDAD	S	0,06
-154927	41-073-013-00005-00012	62000	PASTOS PERMANENTES DE 5 O MAS AÑOS-SIN VARIEDAD	S	0,07
-154926	41-073-013-00005-00011	62000	PASTOS PERMANENTES DE 5 O MAS AÑOS-SIN VARIEDAD	S	0,20
-154924	41-073-013-00005-00009	62000	PASTOS PERMANENTES DE 5 O MAS AÑOS-SIN VARIEDAD	S	0,17
6919940	41-073-900-99000-99001	62000	PASTOS PERMANENTES DE 5 O MAS AÑOS-SIN VARIEDAD	S	55,40
1700000006181420	41-073-013-00005-00004	62000	PASTOS PERMANENTES DE 5 O MAS AÑOS-SIN VARIEDAD	S	0,28
1700000006181425	41-073-013-00021-00001	62000	PASTOS PERMANENTES DE 5 O MAS AÑOS-SIN VARIEDAD	S	8,39
1700000006181429	41-073-013-00005-00005	62000	PASTOS PERMANENTES DE 5 O MAS AÑOS-SIN VARIEDAD	S	0,31

**Incidencias de carga ganadera****INCIDENCIA DESCRIPCIÓN**

219	Superficie declarada sobre un mismo recinto, en un mismo expediente, mayor que la superficie total del recinto SIGPAC. Ref:-1399192 Recinto:41-073-013-00005-00006 Cultivo:63000 PASTOS DE MENOS DE 5 AÑOS-SIN VARIEDAD Secano Suma de superficies declaradas para este recinto por el solicitante (Áreas):109 Superficie SIGPAC total para el recinto (Áreas):108 Exceso de superficie declarada (Hectáreas):0,01
100407	Explotación solicitada no forma parte de ningún organismo de control autorizado para la producción ecológica en Andalucía o fecha de

(1) Superficie declarada admisible ajustada con la superficie comprometida.  
(2) Factor de penalización valorando el alcance para el tipo de compromiso.Puede verificar la integridad de una copia de este documento mediante la lectura del código QR adjunto o mediante el acceso a la dirección <https://ws050.juntadeandalucia.es/verificarFirma> indicando el código de VERIFICACIÓN

FIRMADO POR

RAQUEL MARIA ESPIN CRESPO

18/12/2024

VERIFICACIÓN

Pk2jmUCNT2ZVULXR6LZ4ED5BQV9F2A

PÁG. 1732/2017







**Datos considerados para el Cálculo de la Carga Ganadera mínima y máxima del expediente**

inscripción posterior al plazo establecido ( Anexo I. Criterios de Subvencionabilidad. Orden 28 de marzo de 2023 ).

Explotación:ES410730000060 Especie:PORCINO

Explotación:ES410730000061 Especie:BOVINA

Explotación:ES410730000809 Especie:BOVINA

(1) Superficie declarada admisible ajustada con la superficie comprometida.  
(2) Factor de penalización valorando el alcance para el tipo de compromiso.

Puede verificar la integridad de una copia de este documento mediante la lectura del código QR adjunto o mediante el acceso a la dirección <https://ws050.juntadeandalucia.es/verificarFirma> indicando el código de VERIFICACIÓN

FIRMADO POR	RAQUEL MARIA ESPIN CRESPO	18/12/2024	
VERIFICACIÓN	Pk2jmUCNT2ZVULXR6LZ4ED5BQV9F2A	PÁG. 1733/2017	

**APELLIDOS Y NOMBRE / RAZÓN SOCIAL**

RIVERO DELGADO ANGEL MANUEL

**NIF**

\*\*\*\*0925\*

**EXPEDIENTE**

1217664

**ANUALIDAD DE PAGO**

1ª

**IMPORTES POR ANUALIDAD**

	2023	2024	2025	2026	2027
<b>IMPORTE MÁXIMO SUBVENCIONABLE</b>	1.829,50 €	1.829,50 €	1.829,50 €	1.829,50 €	1.829,50 €
<b>IMPORTE MEDIO DE TRANSFERENCIA (€/ha)</b>	247,90 €	247,90 €	247,90 €	247,90 €	247,90 €

**RESUMEN DE UNIDADES**

Cód	GRUPO DE PAGO	Sup. Dec. Admisible (ha)	Sup. Comprometida (ha)	Sup. ajustada compromiso (1) (ha)	% sobredec.	Sup. Resuelta (ha)	Importe Declarado	Importe Topado	Importe Resuelto	Importe tras sobredec.
429	OLIVAR	7,45		7,38	0,00	7,38	1.829,50	1.829,50	1.829,50	1.829,50
<b>TOTAL</b>		7,45	7,38	7,38		7,38	1.829,50	1.829,50	1.829,50	1.829,50

**APLICACIÓN DE REDUCCIONES Y PENALIZACIONES**

GRUPO DE PAGO	Importe Calculado	Importe prereduc.	Criterios de subvencionabilidad y compromisos	Presentación tardía	Omisión declaración	Condicionabilidad	IMPORTE (Euros) RESUELTO
OLIVAR	1.829,50	1.829,50	0,00	0,00	0,00	0,00	1.829,50
<b>TOTAL</b>	1.829,50	1.829,50					1.829,50

**RESUMEN DE PAGOS****IMPORTE ( Euros )**

	RESUELTO	FEADER	MAPA	CAPADR
OLIVAR - Pago realizado	1.829,50 €	1.555,08 €	179,47 €	94,95 €

**RECINTOS RESUELTOS**

REF.	REFERENCIA SIGPAC	CULTIVO DESCRIPCIÓN CULTIVO	S/R G.PAGO	PEND. MEDIA (%)	SUP. DEC. ADMISIBLE (ha)	SUP. COMPROM. (ha)	SUP. AJUSTADA COMPROM. (1) (ha)	SUP. CONY. SIGPAC (ha)	SUP. CERTIE (ha)	SUP. CAMPO (ha)	SUP. CAMPO DETER. CULT. DECLARADO (ha)	SUP. DEC. REDUCIDA (ha)	SUP. RESUELTA (ha)
-159256	41-032-007-00114-002	101268 OLIVAR-PICO LIMON	S	429	17,50	0,84	0,84	0,84	0,84			0,84	0,84
1700000006505029	41-032-007-00114-001	101268 OLIVAR-PICO LIMON	S	429	24,70	3,14	3,07	3,07	3,14			3,07	3,07
1700000006505030	41-032-007-00117-018	101268 OLIVAR-PICO LIMON	S	429	10,50	0,10	0,10	0,10	0,10			0,10	0,10
1700000006505032	41-032-007-00116-002	101268 OLIVAR-PICO LIMON	S	429	23,50	0,41	0,41	0,41	0,41			0,41	0,41
1700000006505038	41-032-007-00116-001	101268 OLIVAR-PICO LIMON	S	429	27,20	0,92	0,92	0,92	0,92			0,92	0,92
1700000006505039	41-032-007-00117-017	101268 OLIVAR-PICO LIMON	S	429	22,30	1,68	1,68	1,68	1,68			1,68	1,68
1700000006505040	41-032-007-00116-002	101268 OLIVAR-PICO LIMON	S	429	23,50	0,36	0,36	0,36	0,36			0,36	0,36

**INCIDENCIAS****INCIDENCIA DESCRIPCIÓN**

4272	Verifica que las líneas de declaración de las Solicitudes Únicas no tienen solapes con la capa de Retroactividad Gráfica (ambas de la misma campaña) a nivel de expediente/línea de declaración gráfica de la solicitud. Ref:1700000006505029 Recinto:41-032-007-00114-00001 Cultivo: - Agregado de la referencia del recinto.:0 Zona de la referencia del recinto.:0 Superficie solapada.:0,07 Id. Incid.:101092020
100421	Recinto declarado por error para una operación de la 6503, que se ha corregido de oficio marcando la operación correcta, de acuerdo con la fecha de inscripción del recinto en la producción ecológica. Ref:1700000006505029 Recinto:41-032-007-00114-00001 Cultivo:101268 OLIVAR-PICO LIMON Secano Ref:-159256 Recinto:41-032-007-00114-00002 Cultivo:101268 OLIVAR-PICO LIMON Secano Ref:1700000006505038 Recinto:41-032-007-00116-00001 Cultivo:101268 OLIVAR-PICO LIMON Secano Ref:1700000006505032 Recinto:41-032-007-00116-00002 Cultivo:101268 OLIVAR-PICO LIMON Secano Ref:1700000006505040 Recinto:41-032-007-00116-00002 Cultivo:101268 OLIVAR-PICO LIMON Secano Ref:1700000006505039 Recinto:41-032-007-00117-00017 Cultivo:101268 OLIVAR-PICO LIMON Secano Ref:1700000006505030 Recinto:41-032-007-00117-00018 Cultivo:101268 OLIVAR-PICO LIMON Secano

(1) Superficie declarada admisible ajustada con la superficie comprometida.  
(2) Factor de penalización valorando el alcance para el tipo de compromiso.Puede verificar la integridad de una copia de este documento mediante la lectura del código QR adjunto o mediante el acceso a la dirección <https://ws050.juntadeandalucia.es/verificarFirma> indicando el código de VERIFICACIÓN

FIRMADO POR

RAQUEL MARIA ESPIN CRESPO

18/12/2024

VERIFICACIÓN

Pk2jmUCNT2ZVULXR6LZ4ED5BQV9F2A

PÁG. 1734/2017



**APELLIDOS Y NOMBRE / RAZÓN SOCIAL**

RIVERO GUERRERO JOSE EDUARDO

**NIF**

\*\*\*5288\*

**EXPEDIENTE**

1196225

**ANUALIDAD DE PAGO**

1ª

**IMPORTES POR ANUALIDAD**

	2023	2024	2025	2026	2027
<b>IMPORTE MÁXIMO SUBVENCIONABLE</b>	3.292,11 €	3.292,11 €	3.292,11 €	3.292,11 €	3.292,11 €
<b>IMPORTE MEDIO DE TRANSFERENCIA (€/ha)</b>	247,90 €	247,90 €	247,90 €	247,90 €	247,90 €

**RESUMEN DE UNIDADES**

Cód	GRUPO DE PAGO	Sup. Dec. Admisible (ha)	Sup. Comprometida (ha)	Sup. ajustada compromiso (1) (ha)	% sobredec.	Sup. Resuelta (ha)	Importe Declarado	Importe Topado	Importe Resuelto	Importe tras sobredec.
429	OLIVAR	13,28		13,28	0,00	13,28	3.292,11	3.292,11	3.292,11	3.292,11
<b>TOTAL</b>		13,28	13,28	13,28		13,28	3.292,11	3.292,11	3.292,11	3.292,11

**APLICACIÓN DE REDUCCIONES Y PENALIZACIONES**

GRUPO DE PAGO	Importe Calculado	Importe prereduc.	Criterios de subvencionabilidad y compromisos	Presentación tardía	Omisión declaración	Condicionalidad	IMPORTE (Euros) RESUELTO
OLIVAR	3.292,11		0,00	0,00	0,00	0,00	3.292,11
<b>TOTAL</b>	3.292,11	3.292,11					3.292,11

**RESUMEN DE PAGOS****IMPORTE ( Euros )**

	RESUELTO	FEADER	MAPA	CAPADR
OLIVAR - Pago realizado	3.292,11 €	2.798,29 €	322,96 €	170,86 €

**RECINTOS RESUELTOS**

REF.	REFERENCIA SIGPAC	CULTIVO DESCRIPCIÓN CULTIVO	S/R G.PAGO	PEND. MEDIA (%)	SUP. DEC. ADMISIBLE (ha)	SUP. COMPROM. (ha)	SUP. AJUSTADA COMPR.(1) (ha)	SUP. CONY. SIGPAC (ha)	SUP. CERTIE (ha)	SUP. CAMPO (ha)	SUP. CAMPO DETER. CULT. DECLARADO (ha)	SUP. DEC. REDUCIDA (ha)	SUP. RESUELTA (ha)
1700000005535580	41-002-006-00056-002	101268 OLIVAR-PICO LIMON	S	429	23,90	5,32	5,32	5,32	5,32			5,32	5,32
1700000005535581	41-002-006-00054-002	101268 OLIVAR-PICO LIMON	S	429	22,80	7,96	7,96	7,96	7,96			7,96	7,96

**INCIDENCIAS****INCIDENCIA DESCRIPCIÓN**

- 100402 Recinto solicitado no forma parte de ningún organismo de control autorizado para la producción ecológica en Andalucía o fecha de inscripción posterior al plazo establecido ( Anexo I. Criterios de Subvencionabilidad. Orden 28 de marzo de 2023 ).  
Ref:1700000005535578 Recinto:41-002-006-00053-00001 Cultivo:62000 PASTOS PERMANENTES DE 5 O MAS AÑOS-SIN VARIEDAD Secano
- 100407 Explotación solicitada no forma parte de ningún organismo de control autorizado para la producción ecológica en Andalucía o fecha de inscripción posterior al plazo establecido ( Anexo I. Criterios de Subvencionabilidad. Orden 28 de marzo de 2023 ).  
Explotación:ES410020000526 Especie:OVINA
- 100411 Recinto no admisible por no estar asociado en SIGGAN a una explotación ganadera ( Artículo 10 de la Orden de 28 de marzo de 2023 ).  
Ref:1700000005535578 Recinto:41-002-006-00053-00001 Cultivo:62000 PASTOS PERMANENTES DE 5 O MAS AÑOS-SIN VARIEDAD Secano
- 100424 Solicita recinto que no está comprometido para la operación.  
Ref:1700000005535578 Recinto:41-002-006-00053-00001 Cultivo:62000 PASTOS PERMANENTES DE 5 O MAS AÑOS-SIN VARIEDAD Secano

(1) Superficie declarada admisible ajustada con la superficie comprometida.  
(2) Factor de penalización valorando el alcance para el tipo de compromiso.

Puede verificar la integridad de una copia de este documento mediante la lectura del código QR adjunto o mediante el acceso a la dirección <https://ws050.juntadeandalucia.es/verificarFirma> indicando el código de VERIFICACIÓN

FIRMADO POR

RAQUEL MARIA ESPIN CRESPO

18/12/2024

VERIFICACIÓN

Pk2jmUCNT2ZVULXR6LZ4ED5BQV9F2A

PÁG. 1735/2017



**APELLIDOS Y NOMBRE / RAZÓN SOCIAL**

RIVERO VELASCO JOSE ANTONIO

**NIF**

\*\*\*5498\*

**EXPEDIENTE**

1268157

**ANUALIDAD DE PAGO**

1ª

**IMPORTE POR ANUALIDAD**

	2023	2024	2025	2026	2027
IMPORTE MÁXIMO SUBVENCIONABLE	8.049,31 €	8.049,31 €	8.049,31 €	8.049,31 €	8.049,31 €
IMPORTE MEDIO DE TRANSFERENCIA (€/ha)	247,90 €	247,90 €	247,90 €	247,90 €	247,90 €

**RESUMEN DE UNIDADES**

Cód	GRUPO DE PAGO	Sup. Dec. Admisible (ha)	Sup. Comprometida (ha)	Sup. ajustada compromiso (1) (ha)	% sobredec.	Sup. Resuelta (ha)	Importe Declarado	Importe Topado	Importe Resuelto	Importe tras sobredec.
429	OLIVAR	32,48		32,47	0,00	32,47	8.049,31	8.049,31	8.049,31	8.049,31
<b>TOTAL</b>		32,48	32,47	32,47		32,47	8.049,31	8.049,31	8.049,31	8.049,31

**APLICACIÓN DE REDUCCIONES Y PENALIZACIONES**

GRUPO DE PAGO	Importe Calculado	Importe prereduc.	Criterios de subvencionabilidad y compromisos	Presentación tardía	Omisión declaración	Condicionalidad	IMPORTE (Euros) RESUELTO
OLIVAR	8.049,31	8.049,31	0,00	0,00	0,00	0,00	8.049,31
<b>TOTAL</b>	8.049,31	8.049,31					8.049,31

**RESUMEN DE PAGOS****IMPORTE ( Euros )**

	RESUELTO	FEADER	MAPA	CAPADR
OLIVAR - Pago realizado	8.049,31 €	6.841,91 €	789,64 €	417,76 €

**RECINTOS RESUELTOS**

REF.	REFERENCIA SIGPAC	CULTIVO	DESCRIPCIÓN CULTIVO	S/R	G.PAGO	PEND. MEDIA (%)	SUP. DEC. ADMISIBLE (ha)	SUP. COMPROM. (ha)	SUP. AJUSTADA COMPR.(1) (ha)	SUP. CONY. SIGPAC (ha)	SUP. CERTIE (ha)	SUP. CAMPO (ha)	SUP. CAMPO DETER. CULT. DECLARADO (ha)	SUP. DEC. REDUCIDA (ha)	SUP. RESUELTA (ha)
1700000002593448	41-032-009-00181-013	101270	OLIVAR-PICUDO	S	429	24,00	1,83	1,83	1,83		1,83			1,83	1,83
1700000002593449	41-032-009-00181-014	101270	OLIVAR-PICUDO	S	429	35,90	0,36	0,36	0,36		0,36			0,36	0,36
1700000002593450	41-032-009-00181-006	101270	OLIVAR-PICUDO	S	429	33,60	0,22	0,22	0,22		0,22			0,22	0,22
1700000002593451	41-032-009-00181-011	101270	OLIVAR-PICUDO	S	429	37,40	5,37	5,37	5,37		5,37			5,37	5,37
1700000002593452	41-032-009-00181-015	101270	OLIVAR-PICUDO	S	429	30,60	5,62	5,62	5,62		5,62			5,62	5,62
1700000002593453	41-032-009-00181-031	101270	OLIVAR-PICUDO	S	429	41,50	1,30	1,30	1,30		1,30			1,30	1,30
1700000002593455	41-032-009-00181-016	101270	OLIVAR-PICUDO	S	429	33,20	6,37	6,37	6,37		6,37			6,37	6,37
1700000002593456	41-032-009-00181-024	101270	OLIVAR-PICUDO	S	429	37,90	11,41	11,40	11,40		11,40			11,40	11,40

**INCIDENCIAS****INCIDENCIA DESCRIPCIÓN**

- 8201 Línea de declaración monitorizada en la que se ha comprobado abandono  
Ref:1700000002593454 Recinto:41-032-009-00181-00032 Cultivo:101270 OLIVAR-PICUDO
- 100402 Recinto solicitado no forma parte de ningún organismo de control autorizado para la producción ecológica en Andalucía o fecha de inscripción posterior al plazo establecido ( Anexo I. Criterios de Subvencionabilidad. Orden 28 de marzo de 2023 ).  
Ref:-1538983 Recinto:41-032-009-00181-00045 Cultivo:101270 OLIVAR-PICUDO Secano
- 100424 Solicita recinto que no está comprometido para la operación.  
Ref:1700000002593447 Recinto:41-032-009-00181-00002 Cultivo:101270 OLIVAR-PICUDO Secano  
Ref:1700000002593454 Recinto:41-032-009-00181-00032 Cultivo:101270 OLIVAR-PICUDO Secano  
Ref:-1538983 Recinto:41-032-009-00181-00045 Cultivo:101270 OLIVAR-PICUDO Secano

(1) Superficie declarada admisible ajustada con la superficie comprometida.  
(2) Factor de penalización valorando el alcance para el tipo de compromiso.

Puede verificar la integridad de una copia de este documento mediante la lectura del código QR adjunto o mediante el acceso a la dirección <https://ws050.juntadeandalucia.es/verificarFirma> indicando el código de VERIFICACIÓN

FIRMADO POR

RAQUEL MARIA ESPIN CRESPO

18/12/2024

VERIFICACIÓN

Pk2jmUCNT2ZVULXR6LZ4ED5BQV9F2A

PÁG. 1736/2017



**APELLIDOS Y NOMBRE / RAZÓN SOCIAL**

RIVERO YANES JOSE PEDRO

**NIF**

\*\*\*2728\*

**EXPEDIENTE**

1030374

**ANUALIDAD DE PAGO**

1ª

**IMPORTES POR ANUALIDAD**

	2023	2024	2025	2026	2027
IMPORTE MÁXIMO SUBVENCIONABLE	9.916,00 €	9.916,00 €	9.916,00 €	9.916,00 €	9.916,00 €
IMPORTE MEDIO DE TRANSFERENCIA (€/ha)	247,90 €	247,90 €	247,90 €	247,90 €	247,90 €

**RESUMEN DE UNIDADES**

Cód	GRUPO DE PAGO	Sup. Dec. Admisible (ha)	Sup. Comprometida (ha)	Sup. ajustada compromiso (1) (ha)	% sobredec.	Sup. Resuelta (ha)	Importe Declarado	Importe Topado	Importe Resuelto	Importe tras sobredec.
429	OLIVAR	45,93		40,00	0,00	40,00	9.916,00	9.916,00	9.916,00	9.916,00
<b>TOTAL</b>		45,93	40,00	40,00		40,00	9.916,00	9.916,00	9.916,00	9.916,00

**APLICACIÓN DE REDUCCIONES Y PENALIZACIONES**

GRUPO DE PAGO	Importe Calculado	Importe prereduc.	Criterios de subvencionabilidad y compromisos	Presentación tardía	Omisión declaración	Condicionalidad	IMPORTE (Euros) RESUELTO
OLIVAR	9.916,00	9.916,00	0,00	0,00	0,00	0,00	9.916,00
<b>TOTAL</b>	9.916,00	9.916,00					9.916,00

**RESUMEN DE PAGOS****IMPORTE ( Euros )**

	RESUELTO	FEADER	MAPA	CAPADR
OLIVAR - Pago realizado	9.916,00 €	8.428,60 €	972,76 €	514,64 €

**RECINTOS RESUELTOS**

REF.	REFERENCIA SIGPAC	CULTIVO DESCRIPCIÓN CULTIVO	S/R G.PAGO	PEND. MEDIA (%)	SUP. DEC. ADMISIBLE (ha)	SUP. COMPROM. (ha)	SUP. AJUSTADA COMPR.(1) (ha)	SUP. CONY. SIGPAC (ha)	SUP. CERTIE (ha)	SUP. CAMPO (ha)	SUP. CAMPO DETER. CULT. DECLARADO (ha)	SUP. DEC. REDUCIDA (ha)	SUP. RESUELTA (ha)
-1346928	41-048-020-00035-001	101268 OLIVAR-PICO LIMON	S 429	28,30	12,63	12,63	12,63		12,63			12,63	12,63
1700000005401497	41-048-018-00112-001	101268 OLIVAR-PICO LIMON	S 429	26,80	15,17	15,17	15,17		17,17			15,17	15,17
1700000005401498	41-048-018-00282-002	101268 OLIVAR-PICO LIMON	S 429	38,80	0,11	0,11	0,11		0,11			0,11	0,11
1700000005401499	41-048-018-00282-003	101268 OLIVAR-PICO LIMON	S 429	25,10	0,03	0,03	0,03		0,03			0,03	0,03
1700000005401500	41-048-018-00282-004	101268 OLIVAR-PICO LIMON	S 429	19,90	0,08	0,08	0,08		0,08			0,08	0,08
1700000005401502	41-048-020-00037-001	101268 OLIVAR-PICO LIMON	S 429	28,10	0,21	0,21	0,21		0,21			0,21	0,21
1700000005401504	41-048-020-00034-001	101268 OLIVAR-PICO LIMON	S 429	21,30	14,77	14,77	14,77		14,77			14,77	14,77
1700000005401505	41-048-018-00282-007	101268 OLIVAR-PICO LIMON	S 429	17,20	0,20	0,20	0,20		0,20			0,20	0,20
1700000006970316	41-048-018-00113-001	101268 OLIVAR-PICO LIMON	S 429	24,70	1,37	1,37	1,37		1,37			1,37	1,37
1700000006970318	41-048-020-00055-002	101268 OLIVAR-PICO LIMON	S 429	14,80	0,44	0,44	0,44		0,44			0,44	0,44
1700000006973471	41-048-020-00055-001	101268 OLIVAR-PICO LIMON	S 429	28,80	0,92	0,92	0,92		0,92			0,92	0,92

**INCIDENCIAS****INCIDENCIA DESCRIPCIÓN**

- 100421 Recinto declarado por error para una operación de la 6503, que se ha corregido de oficio marcando la operación correcta, de acuerdo con la fecha de inscripción del recinto en la producción ecológica.  
 Ref:1700000006970316 Recinto:41-048-018-00113-00001 Cultivo:101268 OLIVAR-PICO LIMON Secano  
 Ref:1700000006973471 Recinto:41-048-020-00055-00001 Cultivo:101268 OLIVAR-PICO LIMON Secano  
 Ref:1700000006970318 Recinto:41-048-020-00055-00002 Cultivo:101268 OLIVAR-PICO LIMON Secano

(1) Superficie declarada admisible ajustada con la superficie comprometida.  
 (2) Factor de penalización valorando el alcance para el tipo de compromiso.

Puede verificar la integridad de una copia de este documento mediante la lectura del código QR adjunto o mediante el acceso a la dirección <https://ws050.juntadeandalucia.es/verificarFirma> indicando el código de VERIFICACIÓN

FIRMADO POR

RAQUEL MARIA ESPIN CRESPO

18/12/2024

VERIFICACIÓN

Pk2jmUCNT2ZVULXR6LZ4ED5BQV9F2A

PÁG. 1737/2017



**APELLIDOS Y NOMBRE / RAZÓN SOCIAL**

R.M. EL CATA S.C.

**NIF**  
\*\*\*0433\***EXPEDIENTE**  
1077145**ANUALIDAD DE PAGO**  
1ª**IMPORTES POR ANUALIDAD**

	2023	2024	2025	2026	2027
<b>IMPORTE MÁXIMO SUBVENCIONABLE</b>	679,25 €	679,25 €	679,25 €	679,25 €	679,25 €
<b>IMPORTE MEDIO DE TRANSFERENCIA (€/ha)</b>	247,90 €	247,90 €	247,90 €	247,90 €	247,90 €

**RESUMEN DE UNIDADES**

Cód	GRUPO DE PAGO	Sup. Dec. Admisible (ha)	Sup. Comprometida (ha)	Sup. ajustada compromiso (1) (ha)	% sobredec.	Sup. Resuelta (ha)	Importe Declarado	Importe Topado	Importe Resuelto	Importe tras sobredec.
429	OLIVAR	2,74		2,74	0,00	2,74	679,25	679,25	679,25	679,25
<b>TOTAL</b>		2,74	2,74	2,74		2,74	679,25	679,25	679,25	679,25

**APLICACIÓN DE REDUCCIONES Y PENALIZACIONES**

GRUPO DE PAGO	Importe Calculado	Importe prereduc.	Criterios de subvencionabilidad y compromisos	Presentación tardía	Omisión declaración	Condicionabilidad	IMPORTE (Euros) RESUELTO
OLIVAR	679,25	679,25	0,00	0,00	0,00	0,00	679,25
<b>TOTAL</b>	679,25	679,25					679,25

**RESUMEN DE PAGOS****IMPORTE ( Euros )**

	RESUELTO	FEADER	MAPA	CAPADR
OLIVAR - Pago realizado	679,25 €	577,36 €	66,63 €	35,26 €

**RECINTOS RESUELTOS**

REF.	REFERENCIA SIGPAC	CULTIVO	DESCRIPCIÓN CULTIVO	S/R G.PAGO	PEND. MEDIA (%)	SUP. DEC. ADMISIBLE (ha)	SUP. COMPROM. (ha)	SUP. AJUSTADA COMPR.(1) (ha)	SUP. CONY. SIGPAC (ha)	SUP. CERTIE (ha)	SUP. CAMPO (ha)	SUP. CAMPO DETER. CULT. DECLARADO (ha)	SUP. DEC. REDUCIDA (ha)	SUP. RESUELTA (ha)
1700000004899692	41-039-019-00027-003	101003	OLIVAR-ARBEQUINA	S	429	1,40	1,28	1,28	1,28	1,28			1,28	1,28
1700000004899693	41-039-019-00028-001	101003	OLIVAR-ARBEQUINA	S	429	1,10	0,78	0,78	0,78	0,78			0,78	0,78
1700000004899694	41-039-025-00297-001	101138	OLIVAR-HOJIBLANCA	S	429	0,70	0,68	0,68	0,68	0,68			0,68	0,68

**INCIDENCIAS****INCIDENCIA DESCRIPCIÓN**

- 100421 Recinto declarado por error para una operación de la 6503, que se ha corregido de oficio marcando la operación correcta, de acuerdo con la fecha de inscripción del recinto en la producción ecológica.  
 Ref:1700000004899692 Recinto:41-039-019-00027-00003 Cultivo:101003 OLIVAR-ARBEQUINA Secano  
 Ref:1700000004899693 Recinto:41-039-019-00028-00001 Cultivo:101003 OLIVAR-ARBEQUINA Secano  
 Ref:1700000004899694 Recinto:41-039-025-00297-00001 Cultivo:101138 OLIVAR-HOJIBLANCA Secano

(1) Superficie declarada admisible ajustada con la superficie comprometida.  
 (2) Factor de penalización valorando el alcance para el tipo de compromiso.

Puede verificar la integridad de una copia de este documento mediante la lectura del código QR adjunto o mediante el acceso a la dirección <https://ws050.juntadeandalucia.es/verificarFirma> indicando el código de VERIFICACIÓN

FIRMADO POR

RAQUEL MARIA ESPIN CRESPO

18/12/2024

VERIFICACIÓN

Pk2jmUCNT2ZVULXR6LZ4ED5BQV9F2A

PÁG. 1738/2017



**APELLIDOS Y NOMBRE / RAZÓN SOCIAL**

ROCOVAL S.C.

**NIF**  
\*\*\*\*6627\***EXPEDIENTE**  
1232650**ANUALIDAD DE PAGO**  
1ª**IMPORTE POR ANUALIDAD**

	2023	2024	2025	2026	2027
<b>IMPORTE MÁXIMO SUBVENCIONABLE</b>	9.828,63 €	9.828,63 €	9.828,63 €	9.828,63 €	9.828,63 €
<b>IMPORTE MEDIO DE TRANSFERENCIA (€/ha)</b>	103,49 €	103,49 €	103,49 €	103,49 €	103,49 €

**RESUMEN DE UNIDADES**

Cód	GRUPO DE PAGO	Sup. Dec. Admisible (ha)	Sup. Comprometida (ha)	Sup. ajustada compromiso (1) (ha)	% sobredec.	Sup. Resuelta (ha)	Importe Declarado	Importe Topado	Importe Resuelto	Importe tras sobredec.
428	PASTOS ASOCIADOS A GANADERÍA ECOLÓGICA	126,33		75,00	0,00	75,00	6.161,25	4.878,07	4.878,07	4.878,07
429	OLIVAR	19,97		19,97	0,00	19,97	4.950,56	4.950,56	4.950,56	4.950,56
<b>TOTAL</b>		146,30	94,97	94,97		94,97	11.111,81	9.828,63	9.828,63	9.828,63

**APLICACIÓN DE REDUCCIONES Y PENALIZACIONES**

GRUPO DE PAGO	Importe Calculado	Importe prereduc.	Criterios de subvencionabilidad y compromisos	Presentación tardía	Omisión declaración	Condicionalidad	IMPORTE (Euros) RESUELTO
OLIVAR	4.950,56	4.950,56	0,00	0,00	0,00	0,00	4.950,56
PASTOS ASOCIADOS A GANADERÍA	4.878,07	4.878,07	0,00	0,00	0,00	0,00	4.878,07
<b>TOTAL</b>	9.828,63	9.828,63					9.828,63

**RESUMEN DE PAGOS**

	RESUELTO	FEADER	MAPA	CAPADR
OLIVAR - Pago realizado	4.950,56 €	4.207,98 €	485,65 €	256,93 €
PASTOS ASOCIADOS A GANADERÍA ECOLÓGICA - Pago realizado	4.878,07 €	4.146,36 €	478,54 €	253,17 €
<b>TOTAL</b>	9.828,63 €	8.354,34 €	964,19 €	510,10 €

**RECINTOS RESUELTOS**

REF.	REFERENCIA SIGPAC	CULTIVO DESCRIPCIÓN CULTIVO	S/R G.PAGO	PEND. MEDIA (%)	SUP. DEC. ADMISIBLE (ha)	SUP. COMPROM. (ha)	SUP. AJUSTADA COMPR.(1) (ha)	SUP. CONV. SIGPAC (ha)	SUP. CERTIF. (ha)	SUP. CAMPO (ha)	SUP. CAMPO DETER. CULT. DECLARADO (ha)	SUP. DEC. REDUCIDA (ha)	SUP. RESUELTA (ha)
1700000006437052	41-033-033-00006-009	62000 PASTOS PERMANENTES DE 5 O MAS AÑOS-SIN VARIEDAD	S 428	28,50	78,36	78,36	78,36		78,36			78,36	78,36
1700000006437054	41-033-033-00006-004	62000 PASTOS PERMANENTES DE 5 O MAS AÑOS-SIN VARIEDAD	S 428	10,90	1,66	1,66	1,66		1,66			1,66	1,66
1700000006437066	41-033-032-00006-002	62000 PASTOS PERMANENTES DE 5 O MAS AÑOS-SIN VARIEDAD	S 428	22,50	42,12	42,12	42,12		42,12			42,12	42,12
1700000006437070	41-033-033-00006-003	62000 PASTOS PERMANENTES DE 5 O MAS AÑOS-SIN VARIEDAD	R 428	10,90	0,34	0,34	0,34		0,34			0,34	0,34
1700000006437072	41-033-032-00006-001	62000 PASTOS PERMANENTES DE 5 O MAS AÑOS-SIN VARIEDAD	S 428	13,50	3,85	3,85	3,85		3,85			3,85	3,85
1700000005999839	41-033-033-00006-001	101268 OLIVAR-PICO LIMON	S 429	25,90	9,99	9,99	9,99		9,99			9,99	9,99
1700000005999840	41-033-033-00006-002	101268 OLIVAR-PICO LIMON	S 429	34,50	6,92	6,92	6,92		6,92			6,92	6,92
1700000005999841	41-033-033-00006-013	101268 OLIVAR-PICO LIMON	S 429	23,80	3,06	3,06	3,06		3,06			3,06	3,06

**INCIDENCIAS****INCIDENCIA DESCRIPCIÓN**

100407 Explotación solicitada no forma parte de ningún organismo de control autorizado para la producción ecológica en Andalucía o fecha de inscripción posterior al plazo establecido ( Anexo I. Criterios de Subvencionabilidad. Orden 28 de marzo de 2023 ).  
Explotación:ES410330000139 Especie:PORCINO

(1) Superficie declarada admisible ajustada con la superficie comprometida.  
(2) Factor de penalización valorando el alcance para el tipo de compromiso.

Puede verificar la integridad de una copia de este documento mediante la lectura del código QR adjunto o mediante el acceso a la dirección <https://ws050.juntadeandalucia.es/verificarFirma> indicando el código de VERIFICACIÓN

FIRMADO POR

RAQUEL MARIA ESPIN CRESPO

18/12/2024

VERIFICACIÓN

Pk2jmUCNT2ZVULXR6LZ4ED5BQV9F2A

PÁG. 1739/2017



**Datos considerados para el Cálculo de la Carga Ganadera mínima y máxima del expediente**

Explotación	Especie	Inscrito en Sipea y Admisible	Ugm Calculada para CG Mínima	Ugm Calculada para CG Máxima
ES410330000139	OVINA	SI	17,40	17,40
ES410330000139	PORCINO	NO	0,00	8,71
			17,40	26,11

Superficie determinada para Cálculo Carga Ganadera Mínima: 126,33 ha

Superficie determinada para Cálculo Carga Ganadera Máxima: 126,33 ha

Carga Ganadera Mínima Expediente: 0,14 ugm/ha

Carga Ganadera Máxima Expediente: 0,21 ugm/ha

Los importes del Grupo de Pago de pastos de este expediente han sido ajustados por no llegar a la carga ganadera mínima de 0,3

**Recintos Determinados para el Cálculo de Garga Ganadera Mínima**

REF.	REFERENCIA SIGPAC	CULTIVO	DESCRIPCIÓN CULTIVO	S/R	SUP. RESUELTA (ha)
1700000006437052	41-033-033-00006-00009	62000	PASTOS PERMANENTES DE 5 O MAS AÑOS-SIN VARIEDAD	S	78,36
1700000006437054	41-033-033-00006-00004	62000	PASTOS PERMANENTES DE 5 O MAS AÑOS-SIN VARIEDAD	S	1,66
1700000006437066	41-033-032-00006-00002	62000	PASTOS PERMANENTES DE 5 O MAS AÑOS-SIN VARIEDAD	S	42,12
1700000006437070	41-033-033-00006-00003	62000	PASTOS PERMANENTES DE 5 O MAS AÑOS-SIN VARIEDAD	R	0,34
1700000006437072	41-033-032-00006-00001	62000	PASTOS PERMANENTES DE 5 O MAS AÑOS-SIN VARIEDAD	S	3,85

**Recintos Determinados para el Cálculo de Garga Ganadera Máxima**

REF.	REFERENCIA SIGPAC	CULTIVO	DESCRIPCIÓN CULTIVO	S/R	SUP. RESUELTA (ha)
1700000006437052	41-033-033-00006-00009	62000	PASTOS PERMANENTES DE 5 O MAS AÑOS-SIN VARIEDAD	S	78,36
1700000006437054	41-033-033-00006-00004	62000	PASTOS PERMANENTES DE 5 O MAS AÑOS-SIN VARIEDAD	S	1,66
1700000006437066	41-033-032-00006-00002	62000	PASTOS PERMANENTES DE 5 O MAS AÑOS-SIN VARIEDAD	S	42,12
1700000006437070	41-033-033-00006-00003	62000	PASTOS PERMANENTES DE 5 O MAS AÑOS-SIN VARIEDAD	R	0,34
1700000006437072	41-033-032-00006-00001	62000	PASTOS PERMANENTES DE 5 O MAS AÑOS-SIN VARIEDAD	S	3,85

**Incidencias de carga ganadera****INCIDENCIA DESCRIPCIÓN**

100407 Explotación solicitada no forma parte de ningún organismo de control autorizado para la producción ecológica en Andalucía o fecha de inscripción posterior al plazo establecido ( Anexo I. Criterios de Subvencionabilidad. Orden 28 de marzo de 2023 ).  
Explotación:ES410330000139 Especie:PORCINO

(1) Superficie declarada admisible ajustada con la superficie comprometida.  
(2) Factor de penalización valorando el alcance para el tipo de compromiso.

Puede verificar la integridad de una copia de este documento mediante la lectura del código QR adjunto o mediante el acceso a la dirección <https://ws050.juntadeandalucia.es/verificarFirma> indicando el código de VERIFICACIÓN

FIRMADO POR	RAQUEL MARIA ESPIN CRESPO	18/12/2024
VERIFICACIÓN	Pk2jmUCNT2ZVULXR6LZ4ED5BQV9F2A	PÁG. 1740/2017





**APELLIDOS Y NOMBRE / RAZÓN SOCIAL**

RODMER EXPLOTACIONES AGRICOLA S.C.

**NIF**

\*\*\*3409\*

**EXPEDIENTE**

1224538

**ANUALIDAD DE PAGO**

1ª

**IMPORTES POR ANUALIDAD**

	2023	2024	2025	2026	2027
IMPORTE MÁXIMO SUBVENCIONABLE	2.062,53 €	2.062,53 €	2.062,53 €	2.062,53 €	2.062,53 €
IMPORTE MEDIO DE TRANSFERENCIA (€/ha)	247,90 €	247,90 €	247,90 €	247,90 €	247,90 €

**RESUMEN DE UNIDADES**

Cód	GRUPO DE PAGO	Sup. Dec. Admisible (ha)	Sup. Comprometida (ha)	Sup. ajustada compromiso (1) (ha)	% sobredec.	Sup. Resuelta (ha)	Importe Declarado	Importe Topado	Importe Resuelto	Importe tras sobredec.
429	OLIVAR	8,32		8,32	0,00	8,32	2.062,53	2.062,53	2.062,53	2.062,53
<b>TOTAL</b>		8,32	8,32	8,32		8,32	2.062,53	2.062,53	2.062,53	2.062,53

**APLICACIÓN DE REDUCCIONES Y PENALIZACIONES**

GRUPO DE PAGO	Importe Calculado	Importe prereduc.	Criterios de subvencionabilidad y compromisos	Presentación tardía	Omisión declaración	Condicionalidad	IMPORTE (Euros) RESUELTO
OLIVAR	2.062,53	2.062,53	0,00	0,00	0,00	0,00	2.062,53
<b>TOTAL</b>	2.062,53	2.062,53					2.062,53

**RESUMEN DE PAGOS****IMPORTE ( Euros )**

	RESUELTO	FEADER	MAPA	CAPADR
OLIVAR - Pago realizado	2.062,53 €	1.753,15 €	202,33 €	107,05 €

**RECINTOS RESUELTOS**

REF.	REFERENCIA SIGPAC	CULTIVO	DESCRIPCIÓN CULTIVO	S/R	G.PAGO	PEND. MEDIA (%)	SUP. DEC. ADMISIBLE (ha)	SUP. COMPROM. (ha)	SUP. AJUSTADA COMPR.(1) (ha)	SUP. CONY. SIGPAC (ha)	SUP. CERTIE (ha)	SUP. CAMPO (ha)	SUP. CAMPO DETER. CULT. DECLARADO (ha)	SUP. DEC. REDUCIDA (ha)	SUP. RESUELTA (ha)
170000005993934	41-055-018-00016-001	101195	OLIVAR-LECHIN DE SEVILLA	S	429	28,60	8,32	8,32	8,32		8,32			8,32	8,32

(1) Superficie declarada admisible ajustada con la superficie comprometida.  
(2) Factor de penalización valorando el alcance para el tipo de compromiso.Puede verificar la integridad de una copia de este documento mediante la lectura del código QR adjunto o mediante el acceso a la dirección <https://ws050.juntadeandalucia.es/verificarFirma> indicando el código de VERIFICACIÓN

FIRMADO POR

RAQUEL MARIA ESPIN CRESPO

18/12/2024

VERIFICACIÓN

Pk2jmUCNT2ZVULXR6LZ4ED5BQV9F2A

PÁG. 1741/2017



**APELLIDOS Y NOMBRE / RAZÓN SOCIAL**

RODRIGUEZ ARCOS MANUEL

**NIF**

\*\*\*3479\*

**EXPEDIENTE**

1212348

**ANUALIDAD DE PAGO**

1ª

**IMPORTES POR ANUALIDAD**

	2023	2024	2025	2026	2027
<b>IMPORTE MÁXIMO SUBVENCIONABLE</b>	7.842,01 €	7.842,01 €	7.842,01 €	7.842,01 €	7.842,01 €
<b>IMPORTE MEDIO DE TRANSFERENCIA (€/ha)</b>	95,89 €	95,89 €	95,89 €	95,89 €	95,89 €

**RESUMEN DE UNIDADES**

Cód	GRUPO DE PAGO	Sup. Dec. Admisible (ha)	Sup. Comprometida (ha)	Sup. ajustada compromiso (1) (ha)	% sobredec.	Sup. Resuelta (ha)	Importe Declarado	Importe Topado	Importe Resuelto	Importe tras sobredec.
428	PASTOS ASOCIADOS A GANADERÍA ECOLÓGICA	94,60		75,00	0,00	75,00	6.161,25	6.161,25	6.161,25	6.161,25
429	OLIVAR	6,78		6,78	0,00	6,78	1.680,76	1.680,76	1.680,76	1.680,76
<b>TOTAL</b>		101,38	81,78	81,78		81,78	7.842,01	7.842,01	7.842,01	7.842,01

**APLICACIÓN DE REDUCCIONES Y PENALIZACIONES**

GRUPO DE PAGO	Importe Calculado	Importe prereduc.	Criterios de subvencionabilidad y compromisos	Presentación tardía	Omisión declaración	Condicionalidad	IMPORTE (Euros) RESUELTO
OLIVAR	1.680,76	1.680,76	0,00	0,00	0,00	0,00	1.680,76
PASTOS ASOCIADOS A GANADERÍA	6.161,25	6.161,25	0,00	0,00	0,00	0,00	6.161,25
<b>TOTAL</b>	7.842,01	7.842,01					7.842,01

**RESUMEN DE PAGOS**

	RESUELTO	FEADER	MAPA	CAPADR
OLIVAR - Pago realizado	1.680,76 €	1.428,65 €	164,88 €	87,23 €
PASTOS ASOCIADOS A GANADERÍA ECOLÓGICA - Pago realizado	6.161,25 €	5.237,06 €	604,42 €	319,77 €
<b>TOTAL</b>	7.842,01 €	6.665,71 €	769,30 €	407,00 €

(1) Superficie declarada admisible ajustada con la superficie comprometida.  
(2) Factor de penalización valorando el alcance para el tipo de compromiso.

Puede verificar la integridad de una copia de este documento mediante la lectura del código QR adjunto o mediante el acceso a la dirección <https://ws050.juntadeandalucia.es/verificarFirma> indicando el código de VERIFICACIÓN

FIRMADO POR

RAQUEL MARIA ESPIN CRESPO

18/12/2024

VERIFICACIÓN

Pk2jmUCNT2ZVULXR6LZ4ED5BQV9F2A

PÁG. 1742/2017



**RECINTOS RESUELTOS**

REF.	REFERENCIA SIGPAC	CULTIVO	DESCRIPCIÓN CULTIVO	S/R	G.PAGO	PEND. MEDIA (%)	SUP. DEC. ADMISIBLE (ha)	SUP. COMPROM. (ha)	SUP. AJUSTADA COMPR.(1) (ha)	SUP. CONV. SIGPAC (ha)	SUP. CERTIF. (ha)	SUP. CAMPO (ha)	SUP. CAMPO DETER. CULT. DECLARADO (ha)	SUP. DEC. REDUCIDA (ha)	SUP. RESUELTA (ha)
-1300773	41-002-008-09011-009	62000	PASTOS PERMANENTES DE 5 O MAS AÑOS-SIN VARIEDAD	S	428	16,60	0,01	0,01	0,01		0,11			0,01	0,01
-1300772	41-002-008-09011-004	62000	PASTOS PERMANENTES DE 5 O MAS AÑOS-SIN VARIEDAD	S	428	10,40	0,62	0,62	0,62		0,62			0,62	0,62
-1300771	41-002-007-00091-006	62000	PASTOS PERMANENTES DE 5 O MAS AÑOS-SIN VARIEDAD	S	428	20,50	0,01	0,01	0,01		0,01			0,01	0,01
-1300770	41-002-004-09010-001	62000	PASTOS PERMANENTES DE 5 O MAS AÑOS-SIN VARIEDAD	S	428	17,80	3,34	3,34	3,34		3,37			3,34	3,34
-1300769	41-002-004-09001-012	62000	PASTOS PERMANENTES DE 5 O MAS AÑOS-SIN VARIEDAD	S	428	13,90	0,19	0,19	0,19		0,20			0,19	0,19
-1300768	41-002-004-09001-011	62000	PASTOS PERMANENTES DE 5 O MAS AÑOS-SIN VARIEDAD	S	428	14,60	0,04	0,04	0,04		0,06			0,04	0,04
4187355	41-002-004-00005-001	62000	PASTOS PERMANENTES DE 5 O MAS AÑOS-SIN VARIEDAD	S	428	7,30	2,26	2,26	2,26		2,26			2,26	2,26
4187356	41-002-004-00005-002	62000	PASTOS PERMANENTES DE 5 O MAS AÑOS-SIN VARIEDAD	S	428	18,10	0,52	0,52	0,52		0,52			0,52	0,52
4187371	41-002-004-00007-001	62000	PASTOS PERMANENTES DE 5 O MAS AÑOS-SIN VARIEDAD	S	428	20,40	29,34	29,34	29,34		29,34			29,34	29,34
4187379	41-002-008-00004-002	62000	PASTOS PERMANENTES DE 5 O MAS AÑOS-SIN VARIEDAD	S	428	10,60	1,99	1,99	1,99		1,99			1,99	1,99
4187380	41-002-008-00003-004	62000	PASTOS PERMANENTES DE 5 O MAS AÑOS-SIN VARIEDAD	S	428	12,30	15,13	15,13	15,13		15,13			15,13	15,13
1700000005937822	41-002-047-00016-002	62000	PASTOS PERMANENTES DE 5 O MAS AÑOS-SIN VARIEDAD	S	428	12,50	3,24	3,24	3,24		3,24			3,24	3,24
1700000005937823	41-002-047-00016-002	62000	PASTOS PERMANENTES DE 5 O MAS AÑOS-SIN VARIEDAD	S	428	12,50	0,20	0,20	0,20		0,20			0,20	0,20
1700000005937824	41-002-047-00016-002	62000	PASTOS PERMANENTES DE 5 O MAS AÑOS-SIN VARIEDAD	S	428	12,50	0,06	0,06	0,06		0,06			0,06	0,06
1700000005937825	41-002-047-00016-004	62000	PASTOS PERMANENTES DE 5 O MAS AÑOS-SIN VARIEDAD	S	428	11,50	0,08	0,08	0,08		0,08			0,08	0,08
1700000005937826	41-002-047-00016-005	62000	PASTOS PERMANENTES DE 5 O MAS AÑOS-SIN VARIEDAD	S	428	14,90	0,14	0,14	0,14		0,14			0,14	0,14
1700000005937828	41-002-047-00018-001	62000	PASTOS PERMANENTES DE 5 O MAS AÑOS-SIN VARIEDAD	S	428	5,60	3,78	3,78	3,78		3,78			3,78	3,78
1700000005937829	41-002-047-00018-002	62000	PASTOS PERMANENTES DE 5 O MAS AÑOS-SIN VARIEDAD	S	428	12,50	1,55	1,55	1,55		1,55			1,55	1,55
1700000005937832	41-002-047-00018-005	62000	PASTOS PERMANENTES DE 5 O MAS AÑOS-SIN VARIEDAD	S	428	9,80	0,02	0,02	0,02		0,03			0,02	0,02
1700000005937833	41-002-047-00016-003	62000	PASTOS PERMANENTES DE 5 O MAS AÑOS-SIN VARIEDAD	S	428	10,30	0,03	0,03	0,03		0,03			0,03	0,03
1700000005937834	41-002-047-00016-001	62000	PASTOS PERMANENTES DE 5 O MAS AÑOS-SIN VARIEDAD	S	428	3,60	0,81	0,81	0,81		0,81			0,81	0,81
1700000005937835	41-002-047-00064-001	62000	PASTOS PERMANENTES DE 5 O MAS AÑOS-SIN VARIEDAD	S	428	3,70	0,69	0,69	0,69		0,81			0,69	0,69
1700000005937836	41-002-047-00067-001	62000	PASTOS PERMANENTES DE 5 O MAS AÑOS-SIN VARIEDAD	S	428	5,20	0,74	0,74	0,74		1,14			0,74	0,74
1700000005937837	41-002-047-00064-002	62000	PASTOS PERMANENTES DE 5 O MAS AÑOS-SIN VARIEDAD	S	428	4,10	2,98	2,98	2,98		2,98			2,98	2,98
1700000005937838	41-002-047-00064-004	62000	PASTOS PERMANENTES DE 5 O MAS AÑOS-SIN VARIEDAD	S	428	6,30	0,80	0,80	0,80		0,80			0,80	0,80
1700000005937839	41-002-047-00065-001	62000	PASTOS PERMANENTES DE 5 O MAS AÑOS-SIN VARIEDAD	S	428	2,40	0,32	0,32	0,32		0,32			0,32	0,32
1700000005937840	41-002-047-00066-001	62000	PASTOS PERMANENTES DE 5 O MAS AÑOS-SIN VARIEDAD	S	428	2,30	0,65	0,65	0,65		0,65			0,65	0,65
1700000005937844	41-002-047-00043-002	62000	PASTOS PERMANENTES DE 5 O MAS AÑOS-SIN VARIEDAD	S	428	15,20	0,85	0,85	0,85		0,85			0,85	0,85
1700000005937845	41-002-047-00044-001	62000	PASTOS PERMANENTES DE 5 O MAS AÑOS-SIN VARIEDAD	S	428	10,40	4,75	4,75	4,75		4,75			4,75	4,75
1700000005937846	41-002-047-00044-002	62000	PASTOS PERMANENTES DE 5 O MAS AÑOS-SIN VARIEDAD	S	428	11,80	4,99	4,99	4,99		4,99			4,99	4,99
1700000005937847	41-002-047-00043-001	62000	PASTOS PERMANENTES DE 5 O MAS AÑOS-SIN VARIEDAD	S	428	9,10	4,58	4,58	4,58		4,58			4,58	4,58
1700000005937848	41-002-047-00018-003	62000	PASTOS PERMANENTES DE 5 O MAS AÑOS-SIN VARIEDAD	S	428	11,20	0,04	0,04	0,04		0,04			0,04	0,04
1700000005937850	41-002-047-00043-003	62000	PASTOS PERMANENTES DE 5 O MAS AÑOS-SIN VARIEDAD	S	428	15,60	0,28	0,28	0,28		0,33			0,28	0,28
1700000005937852	41-002-047-00015-001	62000	PASTOS PERMANENTES DE 5 O MAS AÑOS-SIN VARIEDAD	S	428	7,00	1,79	1,79	1,79		1,79			1,79	1,79
1700000005937853	41-002-047-00014-001	62000	PASTOS PERMANENTES DE 5 O MAS AÑOS-SIN VARIEDAD	S	428	5,80	3,85	3,85	3,85		3,85			3,85	3,85
1700000005937854	41-002-047-00045-002	62000	PASTOS PERMANENTES DE 5 O MAS AÑOS-SIN VARIEDAD	S	428	5,20	3,93	3,93	3,93		3,93			3,93	3,93
1700000005937821	41-002-006-00061-001	101268	OLIVAR-PICO LIMON	S	429	16,30	3,45	3,45	3,45		3,45			3,45	3,45
1700000005937842	41-002-012-00144-001	101268	OLIVAR-PICO LIMON	S	429	28,50	2,44	2,44	2,44		2,44			2,44	2,44
1700000005937843	41-002-006-00061-004	101268	OLIVAR-PICO LIMON	S	429	15,70	0,89	0,89	0,89		0,89			0,89	0,89

**INCIDENCIAS****INCIDENCIA DESCRIPCIÓN**

- 100407 Explotación solicitada no forma parte de ningún organismo de control autorizado para la producción ecológica en Andalucía o fecha de inscripción posterior al plazo establecido ( Anexo I. Criterios de Subvencionabilidad. Orden 28 de marzo de 2023 ).  
Explotación:ES410020000067 Especie:PORCINO  
Explotación:ES410020000084 Especie:PORCINO  
Explotación:ES410020000139 Especie:PORCINO
- 100410 Recinto no admisible por pertenecer a una explotación ganadera No inscrita en Sipea ( Artículo 10 de la Orden de 28 de marzo de 2023 ).  
Ref:1700000005937841 Recinto:41-002-047-00041-00003 Cultivo:62000 PASTOS PERMANENTES DE 5 O MAS AÑOS-SIN VARIEDAD Secano Explotación:ES410020000139  
Ref:1700000005937851 Recinto:41-002-047-00042-00003 Cultivo:62000 PASTOS PERMANENTES DE 5 O MAS AÑOS-SIN VARIEDAD Secano Explotación:ES410020000139  
Ref:1700000005937855 Recinto:41-002-047-00069-00001 Cultivo:62000 PASTOS PERMANENTES DE 5 O MAS AÑOS-SIN VARIEDAD Secano Explotación:ES410020000139
- 100424 Solicita recinto que no está comprometido para la operación.  
Ref:1700000005937830 Recinto:41-002-047-00019-00005 Cultivo:62000 PASTOS PERMANENTES DE 5 O MAS AÑOS-SIN

(1) Superficie declarada admisible ajustada con la superficie comprometida.  
(2) Factor de penalización valorando el alcance para el tipo de compromiso.

Puede verificar la integridad de una copia de este documento mediante la lectura del código QR adjunto o mediante el acceso a la dirección <https://ws050.juntadeandalucia.es/verificarFirma> indicando el código de VERIFICACIÓN

FIRMADO POR

RAQUEL MARIA ESPIN CRESPO

18/12/2024

VERIFICACIÓN

Pk2jmUCNT2ZVULXR6LZ4ED5BQV9F2A

PÁG. 1743/2017



**INCIDENCIAS****INCIDENCIA DESCRIPCIÓN**

VARIEDAD Secano  
 Ref:170000005937849 Recinto:41-002-047-00019-00007 Cultivo:62000 PASTOS PERMANENTES DE 5 O MAS AÑOS-SIN  
 VARIEDAD Secano  
 Ref:170000005937827 Recinto:41-002-047-00019-00010 Cultivo:62000 PASTOS PERMANENTES DE 5 O MAS AÑOS-SIN  
 VARIEDAD Secano  
 Ref:170000005937831 Recinto:41-002-047-00019-00010 Cultivo:62000 PASTOS PERMANENTES DE 5 O MAS AÑOS-SIN  
 VARIEDAD Secano  
 Ref:170000005937841 Recinto:41-002-047-00041-00003 Cultivo:62000 PASTOS PERMANENTES DE 5 O MAS AÑOS-SIN  
 VARIEDAD Secano  
 Ref:170000005937851 Recinto:41-002-047-00042-00003 Cultivo:62000 PASTOS PERMANENTES DE 5 O MAS AÑOS-SIN  
 VARIEDAD Secano  
 Ref:170000005937855 Recinto:41-002-047-00069-00001 Cultivo:62000 PASTOS PERMANENTES DE 5 O MAS AÑOS-SIN  
 VARIEDAD Secano

**Datos considerados para el Cálculo de la Carga Ganadera mínima y máxima del expediente**

<u>Explotación</u>	<u>Especie</u>	<u>Inscrito en Sipea y Admisible</u>	<u>Ugm Calculada para CG Mínima</u>	<u>Ugm Calculada para CG Máxima</u>
ES410020000067	OVINA	SI	25,90	25,90
ES410020000067	PORCINO	NO	0,00	2,58
ES410020000084	OVINA	SI	20,27	20,27
ES410020000084	PORCINO	NO	0,00	3,70
ES410020000139	PORCINO	NO	0,00	0,00
			46,17	52,45

Superficie determinada para Cálculo Carga Ganadera Mínima: 117,84 ha

Superficie determinada para Cálculo Carga Ganadera Máxima: 117,84 ha

Carga Ganadera Mínima Expediente: 0,39 ugm/ha

Carga Ganadera Máxima Expediente: 0,45 ugm/ha

**Recintos Determinados para el Cálculo de Garga Ganadera Mínima**

<u>REF.</u>	<u>REFERENCIA SIGPAC</u>	<u>CULTIVO</u>	<u>DESCRIPCIÓN CULTIVO</u>	<u>S/R</u>	<u>SUP. RESUELTA (ha)</u>
-1300773	41-002-008-09011-00009	62000	PASTOS PERMANENTES DE 5 O MAS AÑOS-SIN VARIEDAD	S	0,01
-1300772	41-002-008-09011-00004	62000	PASTOS PERMANENTES DE 5 O MAS AÑOS-SIN VARIEDAD	S	0,62
-1300771	41-002-007-00091-00006	62000	PASTOS PERMANENTES DE 5 O MAS AÑOS-SIN VARIEDAD	S	0,01
-1300770	41-002-004-09010-00001	62000	PASTOS PERMANENTES DE 5 O MAS AÑOS-SIN VARIEDAD	S	3,34
-1300769	41-002-004-09001-00012	62000	PASTOS PERMANENTES DE 5 O MAS AÑOS-SIN VARIEDAD	S	0,19
-1300768	41-002-004-09001-00011	62000	PASTOS PERMANENTES DE 5 O MAS AÑOS-SIN VARIEDAD	S	0,04
4187355	41-002-004-00005-00001	62000	PASTOS PERMANENTES DE 5 O MAS AÑOS-SIN VARIEDAD	S	2,26
4187356	41-002-004-00005-00002	62000	PASTOS PERMANENTES DE 5 O MAS AÑOS-SIN VARIEDAD	S	0,52
4187371	41-002-004-00007-00001	62000	PASTOS PERMANENTES DE 5 O MAS AÑOS-SIN VARIEDAD	S	29,34
4187379	41-002-008-00004-00002	62000	PASTOS PERMANENTES DE 5 O MAS AÑOS-SIN VARIEDAD	S	1,99
4187380	41-002-008-00003-00004	62000	PASTOS PERMANENTES DE 5 O MAS AÑOS-SIN VARIEDAD	S	15,13
1700000005937822	41-002-047-00016-00002	62000	PASTOS PERMANENTES DE 5 O MAS AÑOS-SIN VARIEDAD	S	3,24
1700000005937823	41-002-047-00016-00002	62000	PASTOS PERMANENTES DE 5 O MAS AÑOS-SIN VARIEDAD	S	0,20
1700000005937824	41-002-047-00016-00002	62000	PASTOS PERMANENTES DE 5 O MAS AÑOS-SIN VARIEDAD	S	0,06
1700000005937825	41-002-047-00016-00004	62000	PASTOS PERMANENTES DE 5 O MAS AÑOS-SIN VARIEDAD	S	0,08
1700000005937826	41-002-047-00016-00005	62000	PASTOS PERMANENTES DE 5 O MAS AÑOS-SIN VARIEDAD	S	0,14
1700000005937827	41-002-047-00019-00010	62000	PASTOS PERMANENTES DE 5 O MAS AÑOS-SIN VARIEDAD	S	0,04

(1) Superficie declarada admisible ajustada con la superficie comprometida.  
(2) Factor de penalización valorando el alcance para el tipo de compromiso.

Puede verificar la integridad de una copia de este documento mediante la lectura del código QR adjunto o mediante el acceso a la dirección <https://ws050.juntadeandalucia.es/verificarFirma> indicando el código de VERIFICACIÓN

FIRMADO POR

RAQUEL MARIA ESPIN CRESPO

18/12/2024

VERIFICACIÓN

Pk2jmUCNT2ZVULXR6LZ4ED5BQV9F2A

PÁG. 1744/2017



**Datos considerados para el Cálculo de la Carga Ganadera mínima y máxima del expediente****Recintos Determinados para el Cálculo de Garga Ganadera Mínima**

REF.	REFERENCIA SIGPAC	CULTIVO	DESCRIPCIÓN CULTIVO	S/R	SUP.
					RESUELTA (ha)
170000005937828	41-002-047-00018-00001	62000	PASTOS PERMANENTES DE 5 O MAS AÑOS-SIN VARIEDAD	S	3,78
170000005937829	41-002-047-00018-00002	62000	PASTOS PERMANENTES DE 5 O MAS AÑOS-SIN VARIEDAD	S	1,55
170000005937830	41-002-047-00019-00005	62000	PASTOS PERMANENTES DE 5 O MAS AÑOS-SIN VARIEDAD	S	0,52
170000005937831	41-002-047-00019-00010	62000	PASTOS PERMANENTES DE 5 O MAS AÑOS-SIN VARIEDAD	S	0,13
170000005937832	41-002-047-00018-00005	62000	PASTOS PERMANENTES DE 5 O MAS AÑOS-SIN VARIEDAD	S	0,02
170000005937833	41-002-047-00016-00003	62000	PASTOS PERMANENTES DE 5 O MAS AÑOS-SIN VARIEDAD	S	0,03
170000005937834	41-002-047-00016-00001	62000	PASTOS PERMANENTES DE 5 O MAS AÑOS-SIN VARIEDAD	S	0,81
170000005937835	41-002-047-00064-00001	62000	PASTOS PERMANENTES DE 5 O MAS AÑOS-SIN VARIEDAD	S	0,69
170000005937836	41-002-047-00067-00001	62000	PASTOS PERMANENTES DE 5 O MAS AÑOS-SIN VARIEDAD	S	0,74
170000005937837	41-002-047-00064-00002	62000	PASTOS PERMANENTES DE 5 O MAS AÑOS-SIN VARIEDAD	S	2,98
170000005937838	41-002-047-00064-00004	62000	PASTOS PERMANENTES DE 5 O MAS AÑOS-SIN VARIEDAD	S	0,80
170000005937839	41-002-047-00065-00001	62000	PASTOS PERMANENTES DE 5 O MAS AÑOS-SIN VARIEDAD	S	0,32
170000005937840	41-002-047-00066-00001	62000	PASTOS PERMANENTES DE 5 O MAS AÑOS-SIN VARIEDAD	S	0,65
170000005937841	41-002-047-00041-00003	62000	PASTOS PERMANENTES DE 5 O MAS AÑOS-SIN VARIEDAD	S	21,91
170000005937844	41-002-047-00043-00002	62000	PASTOS PERMANENTES DE 5 O MAS AÑOS-SIN VARIEDAD	S	0,85
170000005937845	41-002-047-00044-00001	62000	PASTOS PERMANENTES DE 5 O MAS AÑOS-SIN VARIEDAD	S	4,75
170000005937846	41-002-047-00044-00002	62000	PASTOS PERMANENTES DE 5 O MAS AÑOS-SIN VARIEDAD	S	4,99
170000005937847	41-002-047-00043-00001	62000	PASTOS PERMANENTES DE 5 O MAS AÑOS-SIN VARIEDAD	S	4,58
170000005937848	41-002-047-00018-00003	62000	PASTOS PERMANENTES DE 5 O MAS AÑOS-SIN VARIEDAD	S	0,04
170000005937849	41-002-047-00019-00007	62000	PASTOS PERMANENTES DE 5 O MAS AÑOS-SIN VARIEDAD	S	0,42
170000005937850	41-002-047-00043-00003	62000	PASTOS PERMANENTES DE 5 O MAS AÑOS-SIN VARIEDAD	S	0,28
170000005937851	41-002-047-00042-00003	62000	PASTOS PERMANENTES DE 5 O MAS AÑOS-SIN VARIEDAD	S	0,02
170000005937852	41-002-047-00015-00001	62000	PASTOS PERMANENTES DE 5 O MAS AÑOS-SIN VARIEDAD	S	1,79
170000005937853	41-002-047-00014-00001	62000	PASTOS PERMANENTES DE 5 O MAS AÑOS-SIN VARIEDAD	S	3,85
170000005937854	41-002-047-00045-00002	62000	PASTOS PERMANENTES DE 5 O MAS AÑOS-SIN VARIEDAD	S	3,93
170000005937855	41-002-047-00069-00001	62000	PASTOS PERMANENTES DE 5 O MAS AÑOS-SIN VARIEDAD	S	0,20

**Recintos Determinados para el Cálculo de Garga Ganadera Máxima**

REF.	REFERENCIA SIGPAC	CULTIVO	DESCRIPCIÓN CULTIVO	S/R	SUP.
					RESUELTA (ha)
-1300773	41-002-008-09011-00009	62000	PASTOS PERMANENTES DE 5 O MAS AÑOS-SIN VARIEDAD	S	0,01
-1300772	41-002-008-09011-00004	62000	PASTOS PERMANENTES DE 5 O MAS AÑOS-SIN VARIEDAD	S	0,62
-1300771	41-002-007-00091-00006	62000	PASTOS PERMANENTES DE 5 O MAS AÑOS-SIN VARIEDAD	S	0,01
-1300770	41-002-004-09010-00001	62000	PASTOS PERMANENTES DE 5 O MAS AÑOS-SIN VARIEDAD	S	3,34
-1300769	41-002-004-09001-00012	62000	PASTOS PERMANENTES DE 5 O MAS AÑOS-SIN VARIEDAD	S	0,19
-1300768	41-002-004-09001-00011	62000	PASTOS PERMANENTES DE 5 O MAS AÑOS-SIN VARIEDAD	S	0,04
4187355	41-002-004-00005-00001	62000	PASTOS PERMANENTES DE 5 O MAS AÑOS-SIN VARIEDAD	S	2,26
4187356	41-002-004-00005-00002	62000	PASTOS PERMANENTES DE 5 O MAS AÑOS-SIN VARIEDAD	S	0,52

(1) Superficie declarada admisible ajustada con la superficie comprometida.  
(2) Factor de penalización valorando el alcance para el tipo de compromiso.Puede verificar la integridad de una copia de este documento mediante la lectura del código QR adjunto o mediante el acceso a la dirección <https://ws050.juntadeandalucia.es/verificarFirma> indicando el código de VERIFICACIÓN

FIRMADO POR

RAQUEL MARIA ESPIN CRESPO

18/12/2024

VERIFICACIÓN

Pk2jmUCNT2ZVULXR6LZ4ED5BQV9F2A

PÁG. 1745/2017



**Datos considerados para el Cálculo de la Carga Ganadera mínima y máxima del expediente****Recintos Determinados para el Cálculo de Garga Ganadera Máxima**

REF.	REFERENCIA SIGPAC	CULTIVO	DESCRIPCIÓN CULTIVO	SUP.	
				S/R	RESUELTA (ha)
4187371	41-002-004-00007-00001	62000	PASTOS PERMANENTES DE 5 O MAS AÑOS-SIN VARIEDAD	S	29,34
4187379	41-002-008-00004-00002	62000	PASTOS PERMANENTES DE 5 O MAS AÑOS-SIN VARIEDAD	S	1,99
4187380	41-002-008-00003-00004	62000	PASTOS PERMANENTES DE 5 O MAS AÑOS-SIN VARIEDAD	S	15,13
1700000005937822	41-002-047-00016-00002	62000	PASTOS PERMANENTES DE 5 O MAS AÑOS-SIN VARIEDAD	S	3,24
1700000005937823	41-002-047-00016-00002	62000	PASTOS PERMANENTES DE 5 O MAS AÑOS-SIN VARIEDAD	S	0,20
1700000005937824	41-002-047-00016-00002	62000	PASTOS PERMANENTES DE 5 O MAS AÑOS-SIN VARIEDAD	S	0,06
1700000005937825	41-002-047-00016-00004	62000	PASTOS PERMANENTES DE 5 O MAS AÑOS-SIN VARIEDAD	S	0,08
1700000005937826	41-002-047-00016-00005	62000	PASTOS PERMANENTES DE 5 O MAS AÑOS-SIN VARIEDAD	S	0,14
1700000005937827	41-002-047-00019-00010	62000	PASTOS PERMANENTES DE 5 O MAS AÑOS-SIN VARIEDAD	S	0,04
1700000005937828	41-002-047-00018-00001	62000	PASTOS PERMANENTES DE 5 O MAS AÑOS-SIN VARIEDAD	S	3,78
1700000005937829	41-002-047-00018-00002	62000	PASTOS PERMANENTES DE 5 O MAS AÑOS-SIN VARIEDAD	S	1,55
1700000005937830	41-002-047-00019-00005	62000	PASTOS PERMANENTES DE 5 O MAS AÑOS-SIN VARIEDAD	S	0,52
1700000005937831	41-002-047-00019-00010	62000	PASTOS PERMANENTES DE 5 O MAS AÑOS-SIN VARIEDAD	S	0,13
1700000005937832	41-002-047-00018-00005	62000	PASTOS PERMANENTES DE 5 O MAS AÑOS-SIN VARIEDAD	S	0,02
1700000005937833	41-002-047-00016-00003	62000	PASTOS PERMANENTES DE 5 O MAS AÑOS-SIN VARIEDAD	S	0,03
1700000005937834	41-002-047-00016-00001	62000	PASTOS PERMANENTES DE 5 O MAS AÑOS-SIN VARIEDAD	S	0,81
1700000005937835	41-002-047-00064-00001	62000	PASTOS PERMANENTES DE 5 O MAS AÑOS-SIN VARIEDAD	S	0,69
1700000005937836	41-002-047-00067-00001	62000	PASTOS PERMANENTES DE 5 O MAS AÑOS-SIN VARIEDAD	S	0,74
1700000005937837	41-002-047-00064-00002	62000	PASTOS PERMANENTES DE 5 O MAS AÑOS-SIN VARIEDAD	S	2,98
1700000005937838	41-002-047-00064-00004	62000	PASTOS PERMANENTES DE 5 O MAS AÑOS-SIN VARIEDAD	S	0,80
1700000005937839	41-002-047-00065-00001	62000	PASTOS PERMANENTES DE 5 O MAS AÑOS-SIN VARIEDAD	S	0,32
1700000005937840	41-002-047-00066-00001	62000	PASTOS PERMANENTES DE 5 O MAS AÑOS-SIN VARIEDAD	S	0,65
1700000005937841	41-002-047-00041-00003	62000	PASTOS PERMANENTES DE 5 O MAS AÑOS-SIN VARIEDAD	S	21,91
1700000005937844	41-002-047-00043-00002	62000	PASTOS PERMANENTES DE 5 O MAS AÑOS-SIN VARIEDAD	S	0,85
1700000005937845	41-002-047-00044-00001	62000	PASTOS PERMANENTES DE 5 O MAS AÑOS-SIN VARIEDAD	S	4,75
1700000005937846	41-002-047-00044-00002	62000	PASTOS PERMANENTES DE 5 O MAS AÑOS-SIN VARIEDAD	S	4,99
1700000005937847	41-002-047-00043-00001	62000	PASTOS PERMANENTES DE 5 O MAS AÑOS-SIN VARIEDAD	S	4,58
1700000005937848	41-002-047-00018-00003	62000	PASTOS PERMANENTES DE 5 O MAS AÑOS-SIN VARIEDAD	S	0,04
1700000005937849	41-002-047-00019-00007	62000	PASTOS PERMANENTES DE 5 O MAS AÑOS-SIN VARIEDAD	S	0,42
1700000005937850	41-002-047-00043-00003	62000	PASTOS PERMANENTES DE 5 O MAS AÑOS-SIN VARIEDAD	S	0,28
1700000005937851	41-002-047-00042-00003	62000	PASTOS PERMANENTES DE 5 O MAS AÑOS-SIN VARIEDAD	S	0,02
1700000005937852	41-002-047-00015-00001	62000	PASTOS PERMANENTES DE 5 O MAS AÑOS-SIN VARIEDAD	S	1,79
1700000005937853	41-002-047-00014-00001	62000	PASTOS PERMANENTES DE 5 O MAS AÑOS-SIN VARIEDAD	S	3,85
1700000005937854	41-002-047-00045-00002	62000	PASTOS PERMANENTES DE 5 O MAS AÑOS-SIN VARIEDAD	S	3,93
1700000005937855	41-002-047-00069-00001	62000	PASTOS PERMANENTES DE 5 O MAS AÑOS-SIN VARIEDAD	S	0,20

(1) Superficie declarada admisible ajustada con la superficie comprometida.  
(2) Factor de penalización valorando el alcance para el tipo de compromiso.

Puede verificar la integridad de una copia de este documento mediante la lectura del código QR adjunto o mediante el acceso a la dirección <https://ws050.juntadeandalucia.es/verificarFirma> indicando el código de VERIFICACIÓN

FIRMADO POR

RAQUEL MARIA ESPIN CRESPO

18/12/2024

VERIFICACIÓN

Pk2jmUCNT2ZVULXR6LZ4ED5BQV9F2A

PÁG. 1746/2017





**Datos considerados para el Cálculo de la Carga Ganadera mínima y máxima del expediente**

**Incidencias de carga ganadera**

**INCIDENCIA DESCRIPCIÓN**

100407 Explotación solicitada no forma parte de ningún organismo de control autorizado para la producción ecológica en Andalucía o fecha de inscripción posterior al plazo establecido ( Anexo I. Criterios de Subvencionabilidad. Orden 28 de marzo de 2023 ).  
Explotación:ES410020000067 Especie:PORCINO  
Explotación:ES410020000084 Especie:PORCINO  
Explotación:ES410020000139 Especie:PORCINO

(1) Superficie declarada admisible ajustada con la superficie comprometida.  
(2) Factor de penalización valorando el alcance para el tipo de compromiso.

Puede verificar la integridad de una copia de este documento mediante la lectura del código QR adjunto o mediante el acceso a la dirección <https://ws050.juntadeandalucia.es/verificarFirma> indicando el código de VERIFICACIÓN

FIRMADO POR	RAQUEL MARIA ESPIN CRESPO	18/12/2024	
VERIFICACIÓN	Pk2jmUCNT2ZVULXR6LZ4ED5BQV9F2A	PÁG. 1747/2017	

**APELLIDOS Y NOMBRE / RAZÓN SOCIAL**

RODRIGUEZ BLANCO MANUEL

NIF  
\*\*\*2480\*EXPEDIENTE  
1255008ANUALIDAD  
DE PAGO  
1ª**IMPORTES POR ANUALIDAD**

	2023	2024	2025	2026	2027
IMPORTE MÁXIMO SUBVENCIONABLE	1.703,07 €	1.703,07 €	1.703,07 €	1.703,07 €	1.703,07 €
IMPORTE MEDIO DE TRANSFERENCIA (€/ha)	247,90 €	247,90 €	247,90 €	247,90 €	247,90 €

**RESUMEN DE UNIDADES**

Cód	GRUPO DE PAGO	Sup. Dec. Admisible (ha)	Sup. Comprometida (ha)	Sup. ajustada compromiso (1) (ha)	% sobredec.	Sup. Resuelta (ha)	Importe Declarado	Importe Topado	Importe Resuelto	Importe tras sobredec.
429	OLIVAR	6,87		6,87	0,00	6,87	1.703,07	1.703,07	1.703,07	1.703,07
<b>TOTAL</b>		6,87	6,87	6,87		6,87	1.703,07	1.703,07	1.703,07	1.703,07

**APLICACIÓN DE REDUCCIONES Y PENALIZACIONES**

GRUPO DE PAGO	Importe Calculado	Importe prereduc.	Criterios de subvencionabilidad y compromisos	Presentación tardía	Omisión declaración	Condicionalidad	IMPORTE (Euros) RESUELTO
OLIVAR	1.703,07	1.703,07	0,00	0,00	0,00	0,00	1.703,07
<b>TOTAL</b>	1.703,07	1.703,07					1.703,07

**RESUMEN DE PAGOS****IMPORTE ( Euros )**

	RESUELTO	FEADER	MAPA	CAPADR
OLIVAR - Pago realizado	1.703,07 €	1.447,61 €	167,07 €	88,39 €

**RECINTOS RESUELTOS**

REF.	REFERENCIA SIGPAC	CULTIVO DESCRIPCIÓN CULTIVO	S/R G.PAGO	PEND. MEDIA (%)	SUP. DEC. ADMISIBLE (ha)	SUP. COMPROM. (ha)	SUP. AJUSTADA COMPR.(1) (ha)	SUP. CONY. SIGPAC (ha)	SUP. CERTIE (ha)	SUP. CAMPO (ha)	SUP. CAMPO DETER. CULT. DECLARADO (ha)	SUP. DEC. REDUCIDA (ha)	SUP. RESUELTA (ha)
1700000006172886	41-033-035-00026-004	101268 OLIVAR-PICO LIMON	S 429	32,70	4,61	4,61	4,61		4,61			4,61	4,61
1700000006172887	41-033-035-00026-006	101268 OLIVAR-PICO LIMON	S 429	15,90	0,03	0,03	0,03		0,03			0,03	0,03
1700000006172888	41-033-035-00026-007	101268 OLIVAR-PICO LIMON	S 429	33,90	1,57	1,57	1,57		1,57			1,57	1,57
1700000006172889	41-033-035-00026-008	101268 OLIVAR-PICO LIMON	S 429	30,60	0,66	0,66	0,66		0,66			0,66	0,66

**INCIDENCIAS****INCIDENCIA DESCRIPCIÓN**

- 100402 Recinto solicitado no forma parte de ningún organismo de control autorizado para la producción ecológica en Andalucía o fecha de inscripción posterior al plazo establecido ( Anexo I. Criterios de Subvencionabilidad. Orden 28 de marzo de 2023 ).  
Ref:1700000006172885 Recinto:41-033-035-00026-00001 Cultivo:62000 PASTOS PERMANENTES DE 5 O MAS AÑOS-SIN VARIEDAD Secano
- 100420 Expediente que declara recintos pertenecientes al grupo de pago de Pastos que no tiene explotaciones ganaderas válidas para la Operación.
- 100422 Recinto declarado por error para una operación de la 6503, que se ha corregido de oficio desmarcando la operación incorrecta, de acuerdo con la fecha de inscripción del recinto en la producción ecológica.  
Ref:1700000006172886 Recinto:41-033-035-00026-00004 Cultivo:101268 OLIVAR-PICO LIMON Secano  
Ref:1700000006172887 Recinto:41-033-035-00026-00006 Cultivo:101268 OLIVAR-PICO LIMON Secano  
Ref:1700000006172888 Recinto:41-033-035-00026-00007 Cultivo:101268 OLIVAR-PICO LIMON Secano  
Ref:1700000006172889 Recinto:41-033-035-00026-00008 Cultivo:101268 OLIVAR-PICO LIMON Secano
- 100424 Solicita recinto que no está comprometido para la operación.  
Ref:1700000006172885 Recinto:41-033-035-00026-00001 Cultivo:62000 PASTOS PERMANENTES DE 5 O MAS AÑOS-SIN VARIEDAD Secano

(1) Superficie declarada admisible ajustada con la superficie comprometida.  
(2) Factor de penalización valorando el alcance para el tipo de compromiso.

Puede verificar la integridad de una copia de este documento mediante la lectura del código QR adjunto o mediante el acceso a la dirección <https://ws050.juntadeandalucia.es/verificarFirma> indicando el código de VERIFICACIÓN

FIRMADO POR

RAQUEL MARIA ESPIN CRESPO

18/12/2024

VERIFICACIÓN

Pk2jmUCNT2ZVULXR6LZ4ED5BQV9F2A

PÁG. 1748/2017





**APELLIDOS Y NOMBRE / RAZÓN SOCIAL**

RODRIGUEZ CASTAÑO AMADOR

NIF  
\*\*\*4271\*EXPEDIENTE  
1038782**ANUALIDAD DE PAGO**

1ª

**IMPORTES POR ANUALIDAD**

	2023	2024	2025	2026	2027
IMPORTE MÁXIMO SUBVENCIONABLE	2.622,78 €	2.622,78 €	2.622,78 €	2.622,78 €	2.622,78 €
IMPORTE MEDIO DE TRANSFERENCIA (€/ha)	247,90 €	247,90 €	247,90 €	247,90 €	247,90 €

**RESUMEN DE UNIDADES**

Cód	GRUPO DE PAGO	Sup. Dec. Admisible (ha)	Sup. Comprometida (ha)	Sup. ajustada compromiso (1) (ha)	% sobredec.	Sup. Resuelta (ha)	Importe Declarado	Importe Topado	Importe Resuelto	Importe tras sobredec.
429	OLIVAR	10,58		10,58	0,00	10,58	2.622,78	2.622,78	2.622,78	2.622,78
<b>TOTAL</b>		10,58	10,58	10,58		10,58	2.622,78	2.622,78	2.622,78	2.622,78

**APLICACIÓN DE REDUCCIONES Y PENALIZACIONES**

GRUPO DE PAGO	Importe Calculado	Importe prereduc.	Criterios de subvencionabilidad y compromisos	Presentación tardía	Omisión declaración	Condicionalidad	IMPORTE (Euros) RESUELTO
OLIVAR	2.622,78	2.622,78	0,00	0,00	0,00	0,00	2.622,78
<b>TOTAL</b>	2.622,78	2.622,78					2.622,78

**RESUMEN DE PAGOS****IMPORTE ( Euros )**

	RESUELTO	FEADER	MAPA	CAPADR
OLIVAR - Pago realizado	2.622,78 €	2.229,36 €	257,29 €	136,13 €

**RECINTOS RESUELTOS**

REF.	REFERENCIA SIGPAC	CULTIVO	DESCRIPCIÓN CULTIVO	S/R G.PAGO	PEND. MEDIA (%)	SUP. DEC. ADMISIBLE (ha)	SUP. COMPROM. (ha)	SUP. AJUSTADA COMPROM. (1) (ha)	SUP. CONY. SIGPAC (ha)	SUP. CERTIE (ha)	SUP. CAMPO (ha)	SUP. CAMPO DETER. CULT. DECLARADO (ha)	SUP. DEC. REDUCIDA (ha)	SUP. RESUELTA (ha)
1700000005354666	41-078-009-00004-001	101010	OLIVAR-PICUAL	S 429	9,30	2,71	2,71	2,71	2,71	2,71			2,71	2,71
1700000005354668	41-078-017-00231-001	101010	OLIVAR-PICUAL	S 429	6,00	1,68	1,68	1,68	1,68	1,68			1,68	1,68
1700000005354669	41-078-012-00034-012	101195	OLIVAR-LECHIN DE SEVILLA	S 429	15,50	0,03	0,03	0,03	0,03	0,03			0,03	0,03
1700000005354670	41-078-012-00045-003	101195	OLIVAR-LECHIN DE SEVILLA	S 429	18,60	3,41	3,41	3,41	3,41	3,41			3,41	3,41
1700000005354671	41-078-010-00048-001	101010	OLIVAR-PICUAL	S 429	7,30	0,19	0,19	0,19	0,19	0,19			0,19	0,19
1700000005354672	41-078-010-00065-001	101010	OLIVAR-PICUAL	S 429	7,40	2,56	2,56	2,56	2,56	2,56			2,56	2,56

(1) Superficie declarada admisible ajustada con la superficie comprometida.  
(2) Factor de penalización valorando el alcance para el tipo de compromiso.Puede verificar la integridad de una copia de este documento mediante la lectura del código QR adjunto o mediante el acceso a la dirección <https://ws050.juntadeandalucia.es/verificarFirma> indicando el código de VERIFICACIÓN

FIRMADO POR

RAQUEL MARIA ESPIN CRESPO

18/12/2024

VERIFICACIÓN

Pk2jmUCNT2ZVULXR6LZ4ED5BQV9F2A

PÁG. 1749/2017



**APELLIDOS Y NOMBRE / RAZÓN SOCIAL**

RODRIGUEZ DE LA ROSA MANUEL

NIF  
\*\*\*3772\*EXPEDIENTE  
1134400**ANUALIDAD DE PAGO**

1ª

**IMPORTES POR ANUALIDAD**

	2023	2024	2025	2026	2027
IMPORTE MÁXIMO SUBVENCIONABLE	1.725,38 €	1.725,38 €	1.725,38 €	1.725,38 €	1.725,38 €
IMPORTE MEDIO DE TRANSFERENCIA (€/ha)	247,90 €	247,90 €	247,90 €	247,90 €	247,90 €

**RESUMEN DE UNIDADES**

Cód	GRUPO DE PAGO	Sup. Dec. Admisible (ha)	Sup. Comprometida (ha)	Sup. ajustada compromiso (1) (ha)	% sobredec.	Sup. Resuelta (ha)	Importe Declarado	Importe Topado	Importe Resuelto	Importe tras sobredec.
429	OLIVAR	6,96		6,96	0,00	6,96	1.725,38	1.725,38	1.725,38	1.725,38
<b>TOTAL</b>		6,96	6,96	6,96		6,96	1.725,38	1.725,38	1.725,38	1.725,38

**APLICACIÓN DE REDUCCIONES Y PENALIZACIONES**

GRUPO DE PAGO	Importe Calculado	Importe prereduc.	Criterios de subvencionabilidad y compromisos	Presentación tardía	Omisión declaración	Condicionalidad	IMPORTE (Euros) RESUELTO
OLIVAR	1.725,38	1.725,38	0,00	0,00	0,00	0,00	1.725,38
<b>TOTAL</b>	1.725,38	1.725,38					1.725,38

**RESUMEN DE PAGOS****IMPORTE ( Euros )**

	RESUELTO	FEADER	MAPA	CAPADR
OLIVAR - Pago realizado	1.725,38 €	1.466,57 €	169,26 €	89,55 €

**RECINTOS RESUELTOS**

REF.	REFERENCIA SIGPAC	CULTIVO	DESCRIPCIÓN CULTIVO	S/R	G.PAGO	PEND. MEDIA (%)	SUP. DEC. ADMISIBLE (ha)	SUP. COMPROM. (ha)	SUP. AJUSTADA COMPR.(1) (ha)	SUP. CONY. SIGPAC (ha)	SUP. CERTIE (ha)	SUP. CAMPO (ha)	SUP. CAMPO DETER. CULT. DECLARADO (ha)	SUP. DEC. REDUCIDA (ha)	SUP. RESUELTA (ha)
-1498051	41-033-025-00074-012	101268	OLIVAR-PICO LIMON	S	429	21,50	0,01	0,01	0,01		0,01			0,01	0,01
-1498050	41-033-025-00074-011	101268	OLIVAR-PICO LIMON	S	429	8,00	0,01	0,01	0,01		0,01			0,01	0,01
1700000006172890	41-033-025-00021-005	101268	OLIVAR-PICO LIMON	S	429	12,60	6,94	6,94	6,94		6,94			6,94	6,94

**INCIDENCIAS****INCIDENCIA DESCRIPCIÓN**

- 100422 Recinto declarado por error para una operación de la 6503, que se ha corregido de oficio desmarcando la operación incorrecta, de acuerdo con la fecha de inscripción del recinto en la producción ecológica.  
 Ref:1700000006172890 Recinto:41-033-025-00021-00005 Cultivo:101268 OLIVAR-PICO LIMON Secano  
 Ref:-1498050 Recinto:41-033-025-00074-00011 Cultivo:101268 OLIVAR-PICO LIMON Secano  
 Ref:-1498051 Recinto:41-033-025-00074-00012 Cultivo:101268 OLIVAR-PICO LIMON Secano

(1) Superficie declarada admisible ajustada con la superficie comprometida.  
 (2) Factor de penalización valorando el alcance para el tipo de compromiso.

Puede verificar la integridad de una copia de este documento mediante la lectura del código QR adjunto o mediante el acceso a la dirección <https://ws050.juntadeandalucia.es/verificarFirma> indicando el código de VERIFICACIÓN

FIRMADO POR

RAQUEL MARIA ESPIN CRESPO

18/12/2024

VERIFICACIÓN

Pk2jmUCNT2ZVULXR6LZ4ED5BQV9F2A

PÁG. 1750/2017



**APELLIDOS Y NOMBRE / RAZÓN SOCIAL**  
RODRIGUEZ DOMINGUEZ FRANCISCO**NIF**  
\*\*\*\*1783\***EXPEDIENTE**  
1194205**ANUALIDAD DE PAGO**  
1ª**IMPORTE POR ANUALIDAD**

	2023	2024	2025	2026	2027
IMPORTE MÁXIMO SUBVENCIONABLE	6.785,02 €	6.785,02 €	6.785,02 €	6.785,02 €	6.785,02 €
IMPORTE MEDIO DE TRANSFERENCIA (€/ha)	247,90 €	247,90 €	247,90 €	247,90 €	247,90 €

**RESUMEN DE UNIDADES**

Cód	GRUPO DE PAGO	Sup. Dec. Admisible (ha)	Sup. Comprometida (ha)	Sup. ajustada compromiso (1) (ha)	% sobredec.	Sup. Resuelta (ha)	Importe Declarado	Importe Topado	Importe Resuelto	Importe tras sobredec.
429	OLIVAR	27,37		27,37	0,00	27,37	6.785,02	6.785,02	6.785,02	6.785,02
<b>TOTAL</b>		27,37	27,37	27,37		27,37	6.785,02	6.785,02	6.785,02	6.785,02

**APLICACIÓN DE REDUCCIONES Y PENALIZACIONES**

GRUPO DE PAGO	Importe Calculado	Importe prereduc.	Criterios de subvencionabilidad y compromisos	Presentación tardía	Omisión declaración	Condicionalidad	IMPORTE (Euros) RESUELTO
OLIVAR	6.785,02	6.785,02	0,00	0,00	0,00	0,00	6.785,02
<b>TOTAL</b>	6.785,02	6.785,02					6.785,02

**RESUMEN DE PAGOS****IMPORTE ( Euros )**

	RESUELTO	FEADER	MAPA	CAPADR
OLIVAR - Pago realizado	6.785,02 €	5.767,27 €	665,61 €	352,14 €

**RECINTOS RESUELTOS**

REF.	REFERENCIA SIGPAC	CULTIVO DESCRIPCIÓN CULTIVO	S/R G.PAGO	PEND. MEDIA (%)	SUP. DEC. ADMISIBLE (ha)	SUP. COMPROM. (ha)	SUP. AJUSTADA COMPROM. (1) (ha)	SUP. CONY. SIGPAC (ha)	SUP. CERTIE (ha)	SUP. CAMPO (ha)	SUP. CAMPO DETER. CULT. DECLARADO (ha)	SUP. DEC. REDUCIDA (ha)	SUP. RESUELTA (ha)
-1081670	41-011-012-00245-004	101130 OLIVAR-GORDAL SEVILLANA	S 429	6,30	0,01	0,01	0,01	0,01	0,01			0,01	0,01
-784646	41-011-031-00089-005	101218 OLIVAR-MANZANILLA DE SEVILLA	S 429	5,00	0,31	0,31	0,31	0,31	0,31			0,31	0,31
1700000006818477	41-011-002-00215-001	101218 OLIVAR-MANZANILLA DE SEVILLA	S 429	9,30	1,13	1,13	1,13	1,13	1,13			1,13	1,13
1700000006818478	41-011-012-00183-001	101218 OLIVAR-MANZANILLA DE SEVILLA	S 429	4,60	0,06	0,06	0,06	0,06	0,06			0,06	0,06
1700000006818479	41-011-014-00203-001	101218 OLIVAR-MANZANILLA DE SEVILLA	S 429	2,50	0,48	0,48	0,48	0,48	0,48			0,48	0,48
1700000006818480	41-011-014-00202-001	101218 OLIVAR-MANZANILLA DE SEVILLA	S 429	4,30	0,97	0,97	0,97	0,97	0,97			0,97	0,97
1700000006818481	41-011-012-00245-002	101130 OLIVAR-GORDAL SEVILLANA	S 429	3,30	0,44	0,44	0,44	0,44	0,44			0,44	0,44
1700000006818482	41-011-006-00188-001	101218 OLIVAR-MANZANILLA DE SEVILLA	S 429	2,90	1,28	1,28	1,28	1,28	1,28			1,28	1,28
1700000006818484	41-071-016-00101-002	101218 OLIVAR-MANZANILLA DE SEVILLA	S 429	6,30	1,07	1,07	1,07	1,07	1,07			1,07	1,07
1700000006818485	41-011-030-00208-001	101130 OLIVAR-GORDAL SEVILLANA	S 429	7,40	2,42	2,42	2,42	2,42	2,42			2,42	2,42
1700000006818486	41-011-012-00245-001	101130 OLIVAR-GORDAL SEVILLANA	S 429	3,60	1,38	1,38	1,38	1,38	1,38			1,38	1,38
1700000006818488	41-011-012-00104-001	101130 OLIVAR-GORDAL SEVILLANA	S 429	6,80	0,03	0,03	0,03	0,03	0,03			0,03	0,03
1700000006818490	41-011-011-00110-001	101218 OLIVAR-MANZANILLA DE SEVILLA	S 429	6,90	0,44	0,44	0,44	0,44	0,44			0,44	0,44
1700000006818492	41-011-006-00039-001	101218 OLIVAR-MANZANILLA DE SEVILLA	S 429	2,10	1,13	1,13	1,13	1,13	1,13			1,13	1,13
1700000006818494	41-011-011-00304-001	101218 OLIVAR-MANZANILLA DE SEVILLA	S 429	7,10	0,01	0,01	0,01	0,01	0,01			0,01	0,01
1700000006818502	41-071-017-00300-001	101218 OLIVAR-MANZANILLA DE SEVILLA	S 429	6,00	0,03	0,03	0,03	0,03	0,03			0,03	0,03
1700000006818503	41-011-030-00056-001	101130 OLIVAR-GORDAL SEVILLANA	S 429	3,00	0,30	0,30	0,30	0,30	0,30			0,30	0,30
1700000006818504	41-011-032-00067-001	101130 OLIVAR-GORDAL SEVILLANA	S 429	1,70	1,91	1,91	1,91	1,91	1,91			1,91	1,91
1700000006818507	41-071-016-00048-001	101218 OLIVAR-MANZANILLA DE SEVILLA	S 429	2,70	5,43	5,43	5,43	5,43	5,43			5,43	5,43
1700000006818508	41-071-017-00473-001	101218 OLIVAR-MANZANILLA DE SEVILLA	S 429	9,30	0,01	0,01	0,01	0,01	0,01			0,01	0,01
1700000006818509	41-011-002-00215-003	101218 OLIVAR-MANZANILLA DE SEVILLA	S 429	2,20	0,01	0,01	0,01	0,01	0,01			0,01	0,01
1700000006818511	41-011-029-00157-001	101130 OLIVAR-GORDAL SEVILLANA	S 429	1,10	0,86	0,86	0,86	0,86	0,86			0,86	0,86
1700000006818518	41-011-002-00302-001	101218 OLIVAR-MANZANILLA DE SEVILLA	S 429	5,30	1,80	1,80	1,80	1,80	1,80			1,80	1,80
1700000006818525	41-011-012-00246-001	101218 OLIVAR-MANZANILLA DE SEVILLA	S 429	2,80	1,65	1,65	1,65	1,65	1,65			1,65	1,65
1700000006818526	41-071-017-00297-001	101218 OLIVAR-MANZANILLA DE SEVILLA	S 429	8,40	0,06	0,06	0,06	0,06	0,06			0,06	0,06
1700000006818527	41-071-016-00047-001	101218 OLIVAR-MANZANILLA DE SEVILLA	S 429	2,90	2,52	2,52	2,52	2,52	2,52			2,52	2,52
1700000006818528	41-024-116-00023-001	101218 OLIVAR-MANZANILLA DE SEVILLA	S 429	1,60	1,33	1,33	1,33	1,33	1,33			1,33	1,33
1700000006818530	41-071-017-00301-002	101218 OLIVAR-MANZANILLA DE SEVILLA	S 429	2,30	0,30	0,30	0,30	0,30	0,30			0,30	0,30

(1) Superficie declarada admisible ajustada con la superficie comprometida.  
(2) Factor de penalización valorando el alcance para el tipo de compromiso.Puede verificar la integridad de una copia de este documento mediante la lectura del código QR adjunto o mediante el acceso a la dirección <https://ws050.juntadeandalucia.es/verificarFirma> indicando el código de VERIFICACIÓN

FIRMADO POR

RAQUEL MARIA ESPIN CRESPO

18/12/2024

VERIFICACIÓN

Pk2jmUCNT2ZVULXR6LZ4ED5BQV9F2A

PÁG. 1751/2017





**INCIDENCIAS**

**INCIDENCIA DESCRIPCIÓN**

242	Recinto pendiente de acreditación de titularidad. Ref:170000006818493 Recinto:41-011-012-00223-00001 Cultivo:101130 OLIVAR-GORDAL SEVILLANA Secano Ref:170000006818510 Recinto:41-011-012-00223-00002 Cultivo:101218 OLIVAR-MANZANILLA DE SEVILLA Secano
100424	Solicita recinto que no está comprometido para la operación. Ref:170000006818493 Recinto:41-011-012-00223-00001 Cultivo:101130 OLIVAR-GORDAL SEVILLANA Secano Ref:170000006818510 Recinto:41-011-012-00223-00002 Cultivo:101218 OLIVAR-MANZANILLA DE SEVILLA Secano

(1) Superficie declarada admisible ajustada con la superficie comprometida.  
(2) Factor de penalización valorando el alcance para el tipo de compromiso.

Puede verificar la integridad de una copia de este documento mediante la lectura del código QR adjunto o mediante el acceso a la dirección <https://ws050.juntadeandalucia.es/verificarFirma> indicando el código de VERIFICACIÓN

FIRMADO POR	RAQUEL MARIA ESPIN CRESPO	18/12/2024	
VERIFICACIÓN	Pk2jmUCNT2ZVULXR6LZ4ED5BQV9F2A	PÁG. 1752/2017	

**APELLIDOS Y NOMBRE / RAZÓN SOCIAL**

RODRIGUEZ FRANCO JUAN

**NIF**

\*\*\*5757\*

**EXPEDIENTE**

1061432

**ANUALIDAD DE PAGO**

1ª

**IMPORTES POR ANUALIDAD**

	2023	2024	2025	2026	2027
IMPORTE MÁXIMO SUBVENCIONABLE	3.133,46 €	3.133,46 €	3.133,46 €	3.133,46 €	3.133,46 €
IMPORTE MEDIO DE TRANSFERENCIA (€/ha)	247,90 €	247,90 €	247,90 €	247,90 €	247,90 €

**RESUMEN DE UNIDADES**

Cód	GRUPO DE PAGO	Sup. Dec. Admisible (ha)	Sup. Comprometida (ha)	Sup. ajustada compromiso (1) (ha)	% sobredec.	Sup. Resuelta (ha)	Importe Declarado	Importe Topado	Importe Resuelto	Importe tras sobredec.
429	OLIVAR	12,64		12,64	0,00	12,64	3.133,46	3.133,46	3.133,46	3.133,46
<b>TOTAL</b>		12,64	12,64	12,64		12,64	3.133,46	3.133,46	3.133,46	3.133,46

**APLICACIÓN DE REDUCCIONES Y PENALIZACIONES**

GRUPO DE PAGO	Importe Calculado	Importe prereduc.	Criterios de subvencionabilidad y compromisos	Presentación tardía	Omisión declaración	Condicionalidad	IMPORTE (Euros) RESUELTO
OLIVAR	3.133,46	3.133,46	0,00	0,00	0,00	0,00	3.133,46
<b>TOTAL</b>	3.133,46	3.133,46					3.133,46

**RESUMEN DE PAGOS****IMPORTE ( Euros )**

	RESUELTO	FEADER	MAPA	CAPADR
OLIVAR - Pago realizado	3.133,46 €	2.663,44 €	307,39 €	162,63 €

**RECINTOS RESUELTOS**

REF.	REFERENCIA SIGPAC	CULTIVO	DESCRIPCIÓN CULTIVO	S/R G.PAGO	PEND. MEDIA (%)	SUP. DEC. ADMISIBLE (ha)	SUP. COMPROM. (ha)	SUP. AJUSTADA COMPR.(1) (ha)	SUP. CONY. SIGPAC (ha)	SUP. CERTIE (ha)	SUP. CAMPO (ha)	SUP. CAMPO DETER. CULT. DECLARADO (ha)	SUP. DEC. REDUCIDA (ha)	SUP. RESUELTA (ha)
1700000004626700	41-078-012-00094-005	101195	OLIVAR-LECHIN DE SEVILLA	S 429	33,60	5,75	5,75	5,75	5,75	5,75			5,75	5,75
1700000004626701	41-078-012-00096-001	101195	OLIVAR-LECHIN DE SEVILLA	S 429	28,70	6,89	6,89	6,89	6,89	6,89			6,89	6,89

(1) Superficie declarada admisible ajustada con la superficie comprometida.  
(2) Factor de penalización valorando el alcance para el tipo de compromiso.

Puede verificar la integridad de una copia de este documento mediante la lectura del código QR adjunto o mediante el acceso a la dirección <https://ws050.juntadeandalucia.es/verificarFirma> indicando el código de VERIFICACIÓN

FIRMADO POR

RAQUEL MARIA ESPIN CRESPO

18/12/2024

VERIFICACIÓN

Pk2jmUCNT2ZVULXR6LZ4ED5BQV9F2A

PÁG. 1753/1077



**APELLIDOS Y NOMBRE / RAZÓN SOCIAL**

RODRIGUEZ GARCIA FERRAN

**NIF**

\*\*\*\*5057\*

**EXPEDIENTE**

1249768

**ANUALIDAD DE PAGO**

1ª

**IMPORTES POR ANUALIDAD**

	2023	2024	2025	2026	2027
IMPORTE MÁXIMO SUBVENCIONABLE	4.752,24 €	4.752,24 €	4.752,24 €	4.752,24 €	4.752,24 €
IMPORTE MEDIO DE TRANSFERENCIA (€/ha)	247,90 €	247,90 €	247,90 €	247,90 €	247,90 €

**RESUMEN DE UNIDADES**

Cód	GRUPO DE PAGO	Sup. Dec. Admisible (ha)	Sup. Comprometida (ha)	Sup. ajustada compromiso (1) (ha)	% sobredec.	Sup. Resuelta (ha)	Importe Declarado	Importe Topado	Importe Resuelto	Importe tras sobredec.
429	OLIVAR	19,17		19,17	0,00	19,17	4.752,24	4.752,24	4.752,24	4.752,24
<b>TOTAL</b>		19,17	19,17	19,17		19,17	4.752,24	4.752,24	4.752,24	4.752,24

**APLICACIÓN DE REDUCCIONES Y PENALIZACIONES**

GRUPO DE PAGO	Importe Calculado	Importe prereduc.	Criterios de subvencionabilidad y compromisos	Presentación tardía	Omisión declaración	Condicionalidad	IMPORTE (Euros) RESUELTO
OLIVAR	4.752,24	4.752,24	0,00	0,00	0,00	0,00	4.752,24
<b>TOTAL</b>	4.752,24	4.752,24					4.752,24

**RESUMEN DE PAGOS****IMPORTE ( Euros )**

	RESUELTO	FEADER	MAPA	CAPADR
OLIVAR - Pago realizado	4.752,24 €	4.039,40 €	466,19 €	246,65 €

**RECINTOS RESUELTOS**

REF.	REFERENCIA SIGPAC	CULTIVO	DESCRIPCIÓN CULTIVO	S/R G.PAGO	PEND. MEDIA (%)	SUP. DEC. ADMISIBLE (ha)	SUP. COMPROM. (ha)	SUP. AJUSTADA COMPR.(1) (ha)	SUP. CONY. SIGPAC (ha)	SUP. CERTIE (ha)	SUP. CAMPO (ha)	SUP. CAMPO DETER. CULT. DECLARADO (ha)	SUP. DEC. REDUCIDA (ha)	SUP. RESUELTA (ha)
-754938	41-064-026-00175-024	101003	OLIVAR-ARBEQUINA	S 429	25,60	19,17	19,17	19,17		19,17			19,17	19,17

(1) Superficie declarada admisible ajustada con la superficie comprometida.  
(2) Factor de penalización valorando el alcance para el tipo de compromiso.

Puede verificar la integridad de una copia de este documento mediante la lectura del código QR adjunto o mediante el acceso a la dirección <https://ws050.juntadeandalucia.es/verificarFirma> indicando el código de VERIFICACIÓN

FIRMADO POR

RAQUEL MARIA ESPIN CRESPO

18/12/2024

VERIFICACIÓN

Pk2jmUCNT2ZVULXR6LZ4ED5BQV9F2A

PÁG. 1754/2017



**APELLIDOS Y NOMBRE / RAZÓN SOCIAL**

RODRIGUEZ GARRIDO ESTEFANIA

**NIF**

\*\*\*\*1574\*

**EXPEDIENTE**

1253705

**ANUALIDAD DE PAGO**

1ª

**IMPORTES POR ANUALIDAD**

	2023	2024	2025	2026	2027
IMPORTE MÁXIMO SUBVENCIONABLE	341,64 €	341,64 €	341,64 €	341,64 €	341,64 €
IMPORTE MEDIO DE TRANSFERENCIA (€/ha)	151,17 €	151,17 €	151,17 €	151,17 €	151,17 €

**RESUMEN DE UNIDADES**

Cód	GRUPO DE PAGO	Sup. Dec. Admisible (ha)	Sup. Comprometida (ha)	Sup. ajustada compromiso (1) (ha)	% sobredec.	Sup. Resuelta (ha)	Importe Declarado	Importe Topado	Importe Resuelto	Importe tras sobredec.
426	HERBÁCEOS	2,26		2,26	0,00	2,26	341,64	341,64	341,64	341,64
<b>TOTAL</b>		2,26	2,26	2,26		2,26	341,64	341,64	341,64	341,64

**APLICACIÓN DE REDUCCIONES Y PENALIZACIONES**

GRUPO DE PAGO	Importe Calculado	Importe prereduc.	Criterios de subvencionabilidad y compromisos	Presentación tardía	Omisión declaración	Condicionalidad	IMPORTE (Euros) RESUELTO
HERBÁCEOS	341,64	341,64	0,00	0,00	0,00	0,00	341,64
<b>TOTAL</b>	341,64	341,64					341,64

**RESUMEN DE PAGOS****IMPORTE ( Euros )**

HERBÁCEOS - Pago realizado	RESUELTO	FEADER	MAPA	CAPADR
	341,64 €	290,39 €	33,51 €	17,74 €

**RECINTOS RESUELTOS**

REF.	REFERENCIA SIGPAC	CULTIVO	DESCRIPCIÓN CULTIVO	S/R G.PAGO	PEND. MEDIA (%)	SUP. DEC. ADMISIBLE (ha)	SUP. COMPROM. (ha)	SUP. AJUSTADA COMPR.(1) (ha)	SUP. CONY. SIGPAC (ha)	SUP. CERTIE (ha)	SUP. CAMPO (ha)	SUP. CAMPO DETER. CULT. DECLARADO (ha)	SUP. DEC. REDUCIDA (ha)	SUP. RESUELTA (ha)
-1590769	41-095-006-00033-007	50031	GARBANZOS-LECHOSO	R	426	0,90	1,61	1,61	1,61	1,61			1,61	1,61
-809667	41-095-006-00033-002	50031	GARBANZOS-LECHOSO	R	426	3,00	0,65	0,65	0,65	0,85			0,65	0,65

(1) Superficie declarada admisible ajustada con la superficie comprometida.  
(2) Factor de penalización valorando el alcance para el tipo de compromiso.Puede verificar la integridad de una copia de este documento mediante la lectura del código QR adjunto o mediante el acceso a la dirección <https://ws050.juntadeandalucia.es/verificarFirma> indicando el código de VERIFICACIÓN

FIRMADO POR

RAQUEL MARIA ESPIN CRESPO

18/12/2024

VERIFICACIÓN

Pk2jmUCNT2ZVULXR6LZ4ED5BQV9F2A

PÁG. 1755/2017



**APELLIDOS Y NOMBRE / RAZÓN SOCIAL**

RODRIGUEZ GOMEZ MARIA ROSARIO

**NIF**

\*\*\*\*1565\*

**EXPEDIENTE**

1108872

**ANUALIDAD DE PAGO**

1ª

**IMPORTES POR ANUALIDAD**

	2023	2024	2025	2026	2027
<b>IMPORTE MÁXIMO SUBVENCIONABLE</b>	1.695,64 €	1.695,64 €	1.695,64 €	1.695,64 €	1.695,64 €
<b>IMPORTE MEDIO DE TRANSFERENCIA (€/ha)</b>	247,90 €	247,90 €	247,90 €	247,90 €	247,90 €

**RESUMEN DE UNIDADES**

Cód	GRUPO DE PAGO	Sup. Dec. Admisible (ha)	Sup. Comprometida (ha)	Sup. ajustada compromiso (1) (ha)	% sobredec.	Sup. Resuelta (ha)	Importe Declarado	Importe Topado	Importe Resuelto	Importe tras sobredec.
429	OLIVAR	6,84		6,84	0,00	6,84	1.695,64	1.695,64	1.695,64	1.695,64
<b>TOTAL</b>		6,84	6,84	6,84		6,84	1.695,64	1.695,64	1.695,64	1.695,64

**APLICACIÓN DE REDUCCIONES Y PENALIZACIONES**

GRUPO DE PAGO	Importe Calculado	Importe prereduc.	Criterios de subvencionabilidad y compromisos	Presentación tardía	Omisión declaración	Condicionalidad	IMPORTE (Euros) RESUELTO
OLIVAR	1.695,64	1.695,64	0,00	0,00	0,00	0,00	1.695,64
<b>TOTAL</b>	1.695,64	1.695,64					1.695,64

**RESUMEN DE PAGOS****IMPORTE ( Euros )**

	RESUELTO	FEADER	MAPA	CAPADR
OLIVAR - Pago realizado	1.695,64 €	1.441,29 €	166,34 €	88,01 €

**RECINTOS RESUELTOS**

REF.	REFERENCIA SIGPAC	CULTIVO DESCRIPCIÓN CULTIVO	S/R G.PAGO	PEND. MEDIA (%)	SUP. DEC. ADMISIBLE (ha)	SUP. COMPROM. (ha)	SUP. AJUSTADA COMPR.(1) (ha)	SUP. CONY. SIGPAC (ha)	SUP. CERTIE (ha)	SUP. CAMPO (ha)	SUP. CAMPO DETER. CULT. DECLARADO (ha)	SUP. DEC. REDUCIDA (ha)	SUP. RESUELTA (ha)
1700000004849821	41-073-005-00042-007	101195 OLIVAR-LECHIN DE SEVILLA	S 429	15,90	0,96	0,96	0,96		0,96			0,96	0,96
1700000004849822	41-073-005-00042-008	101195 OLIVAR-LECHIN DE SEVILLA	S 429	12,70	0,60	0,60	0,60		0,60			0,60	0,60
1700000004849823	41-073-005-00282-002	101195 OLIVAR-LECHIN DE SEVILLA	S 429	9,50	5,28	5,28	5,28		5,28			5,28	5,28

**INCIDENCIAS****INCIDENCIA DESCRIPCIÓN**

- 100402 Recinto solicitado no forma parte de ningún organismo de control autorizado para la producción ecológica en Andalucía o fecha de inscripción posterior al plazo establecido ( Anexo I. Criterios de Subvencionabilidad. Orden 28 de marzo de 2023 ).  
Ref:-951343 Recinto:41-073-005-00042-00014 Cultivo:20000 BARBECHO TRADICIONAL-SIN VARIEDAD Secano  
Ref:1700000004849825 Recinto:41-073-005-00042-00019 Cultivo:20000 BARBECHO TRADICIONAL-SIN VARIEDAD Secano  
Ref:-951342 Recinto:41-073-005-00042-00021 Cultivo:20000 BARBECHO TRADICIONAL-SIN VARIEDAD Secano
- 100424 Solicita recinto que no está comprometido para la operación.  
Ref:-951343 Recinto:41-073-005-00042-00014 Cultivo:20000 BARBECHO TRADICIONAL-SIN VARIEDAD Secano  
Ref:1700000004849825 Recinto:41-073-005-00042-00019 Cultivo:20000 BARBECHO TRADICIONAL-SIN VARIEDAD Secano  
Ref:-951342 Recinto:41-073-005-00042-00021 Cultivo:20000 BARBECHO TRADICIONAL-SIN VARIEDAD Secano

(1) Superficie declarada admisible ajustada con la superficie comprometida.  
(2) Factor de penalización valorando el alcance para el tipo de compromiso.

Puede verificar la integridad de una copia de este documento mediante la lectura del código QR adjunto o mediante el acceso a la dirección <https://ws050.juntadeandalucia.es/verificarFirma> indicando el código de VERIFICACIÓN

FIRMADO POR

RAQUEL MARIA ESPIN CRESPO

18/12/2024

VERIFICACIÓN

Pk2jmUCNT2ZVULXR6LZ4ED5BQV9F2A

PÁG. 1756/2017





**APELLIDOS Y NOMBRE / RAZÓN SOCIAL**

RODRIGUEZ GUERRERO ISABEL MARIA

**NIF**

\*\*\*3439\*

**EXPEDIENTE**

1237989

**ANUALIDAD DE PAGO**

1ª

**IMPORTES POR ANUALIDAD**

	2023	2024	2025	2026	2027
IMPORTE MÁXIMO SUBVENCIONABLE	411,51 €	411,51 €	411,51 €	411,51 €	411,51 €
IMPORTE MEDIO DE TRANSFERENCIA (€/ha)	247,90 €	247,90 €	247,90 €	247,90 €	247,90 €

**RESUMEN DE UNIDADES**

Cód	GRUPO DE PAGO	Sup. Dec. Admisible (ha)	Sup. Comprometida (ha)	Sup. ajustada compromiso (1) (ha)	% sobredec.	Sup. Resuelta (ha)	Importe Declarado	Importe Topado	Importe Resuelto	Importe tras sobredec.
429	OLIVAR	1,66		1,66	0,00	1,66	411,51	411,51	411,51	411,51
<b>TOTAL</b>		1,66	1,66	1,66		1,66	411,51	411,51	411,51	411,51

**APLICACIÓN DE REDUCCIONES Y PENALIZACIONES**

GRUPO DE PAGO	Importe Calculado	Importe prereduc.	Criterios de subvencionabilidad y compromisos	Presentación tardía	Omisión declaración	Condicionalidad	IMPORTE (Euros) RESUELTO
OLIVAR	411,51	411,51	0,00	0,00	0,00	0,00	411,51
<b>TOTAL</b>	411,51	411,51					411,51

**RESUMEN DE PAGOS****IMPORTE ( Euros )**

	RESUELTO	FEADER	MAPA	CAPADR
OLIVAR - Pago realizado	411,51 €	349,78 €	40,37 €	21,36 €

**RECINTOS RESUELTOS**

REF.	REFERENCIA SIGPAC	CULTIVO	DESCRIPCIÓN CULTIVO	S/R G.PAGO	PEND. MEDIA (%)	SUP. DEC. ADMISIBLE (ha)	SUP. COMPROM. (ha)	SUP. AJUSTADA COMPR.(1) (ha)	SUP. CONY. SIGPAC (ha)	SUP. CERTIE (ha)	SUP. CAMPO (ha)	SUP. CAMPO DETER. CULT. DECLARADO (ha)	SUP. DEC. REDUCIDA (ha)	SUP. RESUELTA (ha)
4240684	41-064-008-00049-001	101195	OLIVAR-LECHIN DE SEVILLA	S	429	18,60	1,66	1,66	1,66	1,66			1,66	1,66

(1) Superficie declarada admisible ajustada con la superficie comprometida.  
(2) Factor de penalización valorando el alcance para el tipo de compromiso.Puede verificar la integridad de una copia de este documento mediante la lectura del código QR adjunto o mediante el acceso a la dirección <https://ws050.juntadeandalucia.es/verificarFirma> indicando el código de VERIFICACIÓN

FIRMADO POR

RAQUEL MARIA ESPIN CRESPO

18/12/2024

VERIFICACIÓN

Pk2jmUCNT2ZVULXR6LZ4ED5BQV9F2A

PÁG. 1757/2017



**APELLIDOS Y NOMBRE / RAZÓN SOCIAL**

RODRIGUEZ GUERRERO ROSARIO

**NIF**

\*\*\*\*1251\*

**EXPEDIENTE**

1237892

**ANUALIDAD DE PAGO**

1ª

**IMPORTES POR ANUALIDAD**

	2023	2024	2025	2026	2027
<b>IMPORTE MÁXIMO SUBVENCIONABLE</b>	396,64 €	396,64 €	396,64 €	396,64 €	396,64 €
<b>IMPORTE MEDIO DE TRANSFERENCIA (€/ha)</b>	247,90 €	247,90 €	247,90 €	247,90 €	247,90 €

**RESUMEN DE UNIDADES**

Cód	GRUPO DE PAGO	Sup. Dec. Admisible (ha)	Sup. Comprometida (ha)	Sup. ajustada compromiso (1) (ha)	% sobredec.	Sup. Resuelta (ha)	Importe Declarado	Importe Topado	Importe Resuelto	Importe tras sobredec.
429	OLIVAR	1,60		1,60	0,00	1,60	396,64	396,64	396,64	396,64
<b>TOTAL</b>		1,60	1,60	1,60		1,60	396,64	396,64	396,64	396,64

**APLICACIÓN DE REDUCCIONES Y PENALIZACIONES**

GRUPO DE PAGO	Importe Calculado	Importe prereduc.	Criterios de subvencionabilidad y compromisos	Presentación tardía	Omisión declaración	Condicionalidad	IMPORTE (Euros) RESUELTO
OLIVAR	396,64	396,64	0,00	0,00	0,00	0,00	396,64
<b>TOTAL</b>	396,64	396,64					396,64

**RESUMEN DE PAGOS****IMPORTE ( Euros )**

	RESUELTO	FEADER	MAPA	CAPADR
OLIVAR - Pago realizado	396,64 €	337,14 €	38,91 €	20,59 €

**RECINTOS RESUELTOS**

REF.	REFERENCIA SIGPAC	CULTIVO	DESCRIPCIÓN CULTIVO	S/R G.PAGO	PEND. MEDIA (%)	SUP. DEC. ADMISIBLE (ha)	SUP. COMPROM. (ha)	SUP. AJUSTADA COMPR.(1) (ha)	SUP. CONY. SIGPAC (ha)	SUP. CERTIE (ha)	SUP. CAMPO (ha)	SUP. CAMPO DETER. CULT. DECLARADO (ha)	SUP. DEC. REDUCIDA (ha)	SUP. RESUELTA (ha)
1700000006719989	41-064-008-00048-002	101195	OLIVAR-LECHIN DE SEVILLA	S	429	18,60	1,60	1,60	1,60	1,60			1,60	1,60

(1) Superficie declarada admisible ajustada con la superficie comprometida.  
(2) Factor de penalización valorando el alcance para el tipo de compromiso.Puede verificar la integridad de una copia de este documento mediante la lectura del código QR adjunto o mediante el acceso a la dirección <https://ws050.juntadeandalucia.es/verificarFirma> indicando el código de VERIFICACIÓN

FIRMADO POR

RAQUEL MARIA ESPIN CRESPO

18/12/2024

VERIFICACIÓN

Pk2jmUCNT2ZVULXR6LZ4ED5BQV9F2A

PÁG. 1758/2017



**APELLIDOS Y NOMBRE / RAZÓN SOCIAL**

RODRIGUEZ LOPEZ MANUEL

**NIF**

\*\*\*3421\*

**EXPEDIENTE**

1197461

**ANUALIDAD DE PAGO**

1ª

**IMPORTES POR ANUALIDAD**

	2023	2024	2025	2026	2027
IMPORTE MÁXIMO SUBVENCIONABLE	937,06 €	937,06 €	937,06 €	937,06 €	937,06 €
IMPORTE MEDIO DE TRANSFERENCIA (€/ha)	247,90 €	247,90 €	247,90 €	247,90 €	247,90 €

**RESUMEN DE UNIDADES**

Cód	GRUPO DE PAGO	Sup. Dec. Admisible (ha)	Sup. Comprometida (ha)	Sup. ajustada compromiso (1) (ha)	% sobredec.	Sup. Resuelta (ha)	Importe Declarado	Importe Topado	Importe Resuelto	Importe tras sobredec.
429	OLIVAR	3,78		3,78	0,00	3,78	937,06	937,06	937,06	937,06
<b>TOTAL</b>		3,78	3,78	3,78		3,78	937,06	937,06	937,06	937,06

**APLICACIÓN DE REDUCCIONES Y PENALIZACIONES**

GRUPO DE PAGO	Importe Calculado	Importe prereduc.	Criterios de subvencionabilidad y compromisos	Presentación tardía	Omisión declaración	Condicionabilidad	IMPORTE (Euros) RESUELTO
OLIVAR	937,06	937,06	0,00	0,00	0,00	0,00	937,06
<b>TOTAL</b>	937,06	937,06					937,06

**RESUMEN DE PAGOS****IMPORTE ( Euros )**

	RESUELTO	FEADER	MAPA	CAPADR
OLIVAR - Pago realizado	937,06 €	796,50 €	91,93 €	48,63 €

**RECINTOS RESUELTOS**

REF.	REFERENCIA SIGPAC	CULTIVO	DESCRIPCIÓN CULTIVO	S/R G.PAGO	PEND. MEDIA (%)	SUP. DEC. ADMISIBLE (ha)	SUP. COMPROM. (ha)	SUP. AJUSTADA COMPR.(1) (ha)	SUP. CONY. SIGPAC (ha)	SUP. CERTIE (ha)	SUP. CAMPO (ha)	SUP. CAMPO DETER. CULT. DECLARADO (ha)	SUP. DEC. REDUCIDA (ha)	SUP. RESUELTA (ha)
4236364	41-002-009-00141-002	101268	OLIVAR-PICO LIMON	S 429	30,10	1,88	1,88	1,88	1,88	1,88			1,88	1,88
4236373	41-002-009-00140-001	101268	OLIVAR-PICO LIMON	S 429	39,70	1,17	1,17	1,17	1,17	1,17			1,17	1,17
4236378	41-002-012-00110-001	101268	OLIVAR-PICO LIMON	S 429	4,50	0,73	0,73	0,73	0,73	0,73			0,73	0,73

(1) Superficie declarada admisible ajustada con la superficie comprometida.  
(2) Factor de penalización valorando el alcance para el tipo de compromiso.

Puede verificar la integridad de una copia de este documento mediante la lectura del código QR adjunto o mediante el acceso a la dirección <https://ws050.juntadeandalucia.es/verificarFirma> indicando el código de VERIFICACIÓN

FIRMADO POR

RAQUEL MARIA ESPIN CRESPO

18/12/2024

VERIFICACIÓN

Pk2jmUCNT2ZVULXR6LZ4ED5BQV9F2A

PÁG. 1759/2017



**APELLIDOS Y NOMBRE / RAZÓN SOCIAL**

RODRIGUEZ LOPEZ MANUEL

**NIF**

\*\*\*9966\*

**EXPEDIENTE**

1154762

**ANUALIDAD DE PAGO**

1ª

**IMPORTES POR ANUALIDAD**

	2023	2024	2025	2026	2027
IMPORTE MÁXIMO SUBVENCIONABLE	441,26 €	441,26 €	441,26 €	441,26 €	441,26 €
IMPORTE MEDIO DE TRANSFERENCIA (€/ha)	247,90 €	247,90 €	247,90 €	247,90 €	247,90 €

**RESUMEN DE UNIDADES**

Cód	GRUPO DE PAGO	Sup. Dec. Admisible (ha)	Sup. Comprometida (ha)	Sup. ajustada compromiso (1) (ha)	% sobredec.	Sup. Resuelta (ha)	Importe Declarado	Importe Topado	Importe Resuelto	Importe tras sobredec.
429	OLIVAR	1,78		1,78	0,00	1,78	441,26	441,26	441,26	441,26
<b>TOTAL</b>		1,78	1,78	1,78		1,78	441,26	441,26	441,26	441,26

**APLICACIÓN DE REDUCCIONES Y PENALIZACIONES**

GRUPO DE PAGO	Importe Calculado	Importe prereduc.	Criterios de subvencionabilidad y compromisos	Presentación tardía	Omisión declaración	Condicionalidad	IMPORTE (Euros) RESUELTO
OLIVAR	441,26	441,26	0,00	0,00	0,00	0,00	441,26
<b>TOTAL</b>	441,26	441,26					441,26

**RESUMEN DE PAGOS****IMPORTE ( Euros )**

	RESUELTO	FEADER	MAPA	CAPADR
OLIVAR - Pago realizado	441,26 €	375,07 €	43,29 €	22,90 €

**RECINTOS RESUELTOS**

REF.	REFERENCIA SIGPAC	CULTIVO	DESCRIPCIÓN CULTIVO	S/R G.PAGO	PEND. MEDIA (%)	SUP. DEC. ADMISIBLE (ha)	SUP. COMPROM. (ha)	SUP. AJUSTADA COMPR.(1) (ha)	SUP. CONY. SIGPAC (ha)	SUP. CERTIE (ha)	SUP. CAMPO (ha)	SUP. CAMPO DETER. CULT. DECLARADO (ha)	SUP. DEC. REDUCIDA (ha)	SUP. RESUELTA (ha)
1700000006519148	41-066-004-00073-001	101195	OLIVAR-LECHIN DE SEVILLA	S 429	37,10	1,39	1,39	1,39		1,39			1,39	1,39
1700000006519149	41-066-004-00074-001	101195	OLIVAR-LECHIN DE SEVILLA	S 429	38,40	0,20	0,20	0,20		0,20			0,20	0,20
1700000006519150	41-066-004-00080-012	101195	OLIVAR-LECHIN DE SEVILLA	S 429	37,20	0,19	0,19	0,19		0,19			0,19	0,19

(1) Superficie declarada admisible ajustada con la superficie comprometida.  
(2) Factor de penalización valorando el alcance para el tipo de compromiso.

Puede verificar la integridad de una copia de este documento mediante la lectura del código QR adjunto o mediante el acceso a la dirección <https://ws050.juntadeandalucia.es/verificarFirma> indicando el código de VERIFICACIÓN

FIRMADO POR

RAQUEL MARIA ESPIN CRESPO

18/12/2024

VERIFICACIÓN

Pk2jmUCNT2ZVULXR6LZ4ED5BQV9F2A

PÁG. 1760/2017



**APELLIDOS Y NOMBRE / RAZÓN SOCIAL**

RODRIGUEZ LOZANO, S.C.

**NIF**  
\*\*\*\*7992\***EXPEDIENTE**  
1232439**ANUALIDAD DE PAGO**  
1ª**IMPORTES POR ANUALIDAD**

	2023	2024	2025	2026	2027
<b>IMPORTE MÁXIMO SUBVENCIONABLE</b>	1.866,69 €	1.866,69 €	1.866,69 €	1.866,69 €	1.866,69 €
<b>IMPORTE MEDIO DE TRANSFERENCIA (€/ha)</b>	247,90 €	247,90 €	247,90 €	247,90 €	247,90 €

**RESUMEN DE UNIDADES**

Cód	GRUPO DE PAGO	Sup. Dec. Admisible (ha)	Sup. Comprometida (ha)	Sup. ajustada compromiso (1) (ha)	% sobredec.	Sup. Resuelta (ha)	Importe Declarado	Importe Topado	Importe Resuelto	Importe tras sobredec.
429	OLIVAR	7,53		7,53	0,00	7,53	1.866,69	1.866,69	1.866,69	1.866,69
<b>TOTAL</b>		7,53	7,53	7,53		7,53	1.866,69	1.866,69	1.866,69	1.866,69

**APLICACIÓN DE REDUCCIONES Y PENALIZACIONES**

GRUPO DE PAGO	Importe Calculado	Importe prereduc.	Criterios de subvencionabilidad y compromisos	Presentación tardía	Omisión declaración	Condicionalidad	IMPORTE (Euros) RESUELTO
OLIVAR	1.866,69	1.866,69	0,00	0,00	0,00	0,00	1.866,69
<b>TOTAL</b>	1.866,69	1.866,69					1.866,69

**RESUMEN DE PAGOS****IMPORTE ( Euros )**

	RESUELTO	FEADER	MAPA	CAPADR
OLIVAR - Pago realizado	1.866,69 €	1.586,69 €	183,12 €	96,88 €

**RECINTOS RESUELTOS**

REF.	REFERENCIA SIGPAC	CULTIVO	DESCRIPCIÓN CULTIVO	S/R G.PAGO	PEND. MEDIA (%)	SUP. DEC. ADMISIBLE (ha)	SUP. COMPROM. (ha)	SUP. AJUSTADA COMPR.(1) (ha)	SUP. CONV. SIGPAC (ha)	SUP. CERTIE (ha)	SUP. CAMPO (ha)	SUP. CAMPO DETER. CULT. DECLARADO (ha)	SUP. DEC. REDUCIDA (ha)	SUP. RESUELTA (ha)
-590122	41-033-023-00009-002	101195	OLIVAR-LECHIN DE SEVILLA	S 429	21,30	3,55	3,55	3,55		3,55			3,55	3,55
1700000007024729	41-033-035-00162-008	101010	OLIVAR-PICUAL	S 429	29,10	0,34	0,34	0,34		0,34			0,34	0,34
1700000007024734	41-033-035-00162-014	101268	OLIVAR-PICO LIMON	S 429	28,30	3,64	3,64	3,64		3,64			3,64	3,64

(1) Superficie declarada admisible ajustada con la superficie comprometida.  
(2) Factor de penalización valorando el alcance para el tipo de compromiso.Puede verificar la integridad de una copia de este documento mediante la lectura del código QR adjunto o mediante el acceso a la dirección <https://ws050.juntadeandalucia.es/verificarFirma> indicando el código de VERIFICACIÓN

FIRMADO POR

RAQUEL MARIA ESPIN CRESPO

18/12/2024

VERIFICACIÓN

Pk2jmUCNT2ZVULXR6LZ4ED5BQV9F2A

PÁG. 1761/2017



**APELLIDOS Y NOMBRE / RAZÓN SOCIAL**

RODRIGUEZ MARMOL MARIA JOSE

**NIF**

\*\*\*\*4981\*

**EXPEDIENTE**

1171364

**ANUALIDAD DE PAGO**

1ª

**IMPORTES POR ANUALIDAD**

	2023	2024	2025	2026	2027
IMPORTE MÁXIMO SUBVENCIONABLE	2.017,91 €	2.017,91 €	2.017,91 €	2.017,91 €	2.017,91 €
IMPORTE MEDIO DE TRANSFERENCIA (€/ha)	247,90 €	247,90 €	247,90 €	247,90 €	247,90 €

**RESUMEN DE UNIDADES**

Cód	GRUPO DE PAGO	Sup. Dec. Admisible (ha)	Sup. Comprometida (ha)	Sup. ajustada compromiso (1) (ha)	% sobredec.	Sup. Resuelta (ha)	Importe Declarado	Importe Topado	Importe Resuelto	Importe tras sobredec.
429	OLIVAR	8,14		8,14	0,00	8,14	2.017,91	2.017,91	2.017,91	2.017,91
<b>TOTAL</b>		8,14	8,14	8,14		8,14	2.017,91	2.017,91	2.017,91	2.017,91

**APLICACIÓN DE REDUCCIONES Y PENALIZACIONES**

GRUPO DE PAGO	Importe Calculado	Importe prereduc.	Criterios de subvencionabilidad y compromisos	Presentación tardía	Omisión declaración	Condicionalidad	IMPORTE (Euros) RESUELTO
OLIVAR	2.017,91	2.017,91	0,00	0,00	0,00	0,00	2.017,91
<b>TOTAL</b>	2.017,91	2.017,91					2.017,91

**RESUMEN DE PAGOS****IMPORTE ( Euros )**

	RESUELTO	FEADER	MAPA	CAPADR
OLIVAR - Pago realizado	2.017,91 €	1.715,22 €	197,96 €	104,73 €

**RECINTOS RESUELTOS**

REF.	REFERENCIA SIGPAC	CULTIVO	DESCRIPCIÓN CULTIVO	S/R G.PAGO	PEND. MEDIA (%)	SUP. DEC. ADMISIBLE (ha)	SUP. COMPROM. (ha)	SUP. AJUSTADA COMPR.(1) (ha)	SUP. CONY. SIGPAC (ha)	SUP. CERTIE (ha)	SUP. CAMPO (ha)	SUP. CAMPO DETER. CULT. DECLARADO (ha)	SUP. DEC. REDUCIDA (ha)	SUP. RESUELTA (ha)
1700000006213107	41-078-002-00016-001	101195	OLIVAR-LECHIN DE SEVILLA	S 429	22,90	0,07	0,07	0,07		0,07			0,07	0,07
1700000006213108	41-078-002-00020-009	101195	OLIVAR-LECHIN DE SEVILLA	S 429	33,30	6,76	6,76	6,76		6,76			6,76	6,76
1700000006213109	41-078-002-00025-004	101195	OLIVAR-LECHIN DE SEVILLA	S 429	25,80	0,94	0,94	0,94		0,94			0,94	0,94
1700000006213117	41-078-002-00020-014	101195	OLIVAR-LECHIN DE SEVILLA	S 429	17,20	0,37	0,37	0,37		0,37			0,37	0,37

(1) Superficie declarada admisible ajustada con la superficie comprometida.  
(2) Factor de penalización valorando el alcance para el tipo de compromiso.Puede verificar la integridad de una copia de este documento mediante la lectura del código QR adjunto o mediante el acceso a la dirección <https://ws050.juntadeandalucia.es/verificarFirma> indicando el código de VERIFICACIÓN

FIRMADO POR

RAQUEL MARIA ESPIN CRESPO

18/12/2024

VERIFICACIÓN

Pk2jmUCNT2ZVULXR6LZ4ED5BQV9F2A

PÁG. 1762/2017



**APELLIDOS Y NOMBRE / RAZÓN SOCIAL**

RODRIGUEZ MASSIA MARIA ESPERANZA

**NIF**

\*\*\*7150\*

**EXPEDIENTE**

1160685

**ANUALIDAD DE PAGO**

1ª

**IMPORTES POR ANUALIDAD**

	2023	2024	2025	2026	2027
<b>IMPORTE MÁXIMO SUBVENCIONABLE</b>	3.011,99 €	3.011,99 €	3.011,99 €	3.011,99 €	3.011,99 €
<b>IMPORTE MEDIO DE TRANSFERENCIA (€/ha)</b>	247,90 €	247,90 €	247,90 €	247,90 €	247,90 €

**RESUMEN DE UNIDADES**

Cód	GRUPO DE PAGO	Sup. Dec. Admisible (ha)	Sup. Comprometida (ha)	Sup. ajustada compromiso (1) (ha)	% sobredec.	Sup. Resuelta (ha)	Importe Declarado	Importe Topado	Importe Resuelto	Importe tras sobredec.
429	OLIVAR	12,15		12,15	0,00	12,15	3.011,99	3.011,99	3.011,99	3.011,99
<b>TOTAL</b>		12,15	12,15	12,15		12,15	3.011,99	3.011,99	3.011,99	3.011,99

**APLICACIÓN DE REDUCCIONES Y PENALIZACIONES**

GRUPO DE PAGO	Importe Calculado	Importe prereduc.	Criterios de subvencionabilidad y compromisos	Presentación tardía	Omisión declaración	Condicionalidad	IMPORTE (Euros) RESUELTO
OLIVAR	3.011,99	3.011,99	0,00	0,00	2,00	0,00	2.951,75
<b>TOTAL</b>	3.011,99	3.011,99					2.951,75

**RESUMEN DE PAGOS****IMPORTE ( Euros )**

	RESUELTO	FEADER	MAPA	CAPADR
OLIVAR - Pago realizado	2.951,75 €	2.508,99 €	289,57 €	153,19 €

**RECINTOS RESUELTOS**

REF.	REFERENCIA SIGPAC	CULTIVO	DESCRIPCIÓN CULTIVO	S/R G.PAGO	PEND. MEDIA (%)	SUP. DEC. ADMISIBLE (ha)	SUP. COMPROM. (ha)	SUP. AJUSTADA COMPR.(1) (ha)	SUP. CONY. SIGPAC (ha)	SUP. CERTIE (ha)	SUP. CAMPO (ha)	SUP. CAMPO DETER. CULT. DECLARADO (ha)	SUP. DEC. REDUCIDA (ha)	SUP. RESUELTA (ha)
1700000006957613	41-033-046-00006-001	101268	OLIVAR-PICO LIMON	S 429	35,10	0,04	0,04	0,04	0,04	0,04			0,04	0,04
1700000006957614	41-033-046-00007-008	101268	OLIVAR-PICO LIMON	S 429	34,20	11,95	11,95	11,95		11,95			11,95	11,95
1700000006957615	41-033-046-00007-007	101268	OLIVAR-PICO LIMON	S 429	38,50	0,16	0,16	0,16		0,16			0,16	0,16

**INCIDENCIAS****INCIDENCIA DESCRIPCIÓN**

256 Solicitud con recintos no declarados en campaña actual con una reducción por omisión de superficie superior al 3%  
CÓDIGO PARA EL PORCENTAJE DE REDUCCIÓN POR OMISIÓN QUE CORRESPONDE A LA SOLICITUD:2

(1) Superficie declarada admisible ajustada con la superficie comprometida.  
(2) Factor de penalización valorando el alcance para el tipo de compromiso.

Puede verificar la integridad de una copia de este documento mediante la lectura del código QR adjunto o mediante el acceso a la dirección <https://ws050.juntadeandalucia.es/verificarFirma> indicando el código de VERIFICACIÓN

FIRMADO POR

RAQUEL MARIA ESPIN CRESPO

18/12/2024

VERIFICACIÓN

Pk2jmUCNT2ZVULXR6LZ4ED5BQV9F2A

PÁG. 1763/2017



**APELLIDOS Y NOMBRE / RAZÓN SOCIAL**

RODRIGUEZ MENA LUCIA

**NIF**

\*\*\*\*1455\*

**EXPEDIENTE**

1284930

**ANUALIDAD DE PAGO**

1ª

**IMPORTES POR ANUALIDAD**

	2023	2024	2025	2026	2027
IMPORTE MÁXIMO SUBVENCIONABLE	2.528,58 €	2.528,58 €	2.528,58 €	2.528,58 €	2.528,58 €
IMPORTE MEDIO DE TRANSFERENCIA (€/ha)	247,90 €	247,90 €	247,90 €	247,90 €	247,90 €

**RESUMEN DE UNIDADES**

Cód	GRUPO DE PAGO	Sup. Dec. Admisible (ha)	Sup. Comprometida (ha)	Sup. ajustada compromiso (1) (ha)	% sobredec.	Sup. Resuelta (ha)	Importe Declarado	Importe Topado	Importe Resuelto	Importe tras sobredec.
429	OLIVAR	10,20		10,20	0,00	10,20	2.528,58	2.528,58	2.528,58	2.528,58
<b>TOTAL</b>		10,20	10,20	10,20		10,20	2.528,58	2.528,58	2.528,58	2.528,58

**APLICACIÓN DE REDUCCIONES Y PENALIZACIONES**

GRUPO DE PAGO	Importe Calculado	Importe prereduc.	Criterios de subvencionabilidad y compromisos	Presentación tardía	Omisión declaración	Condicionalidad	IMPORTE (Euros) RESUELTO
OLIVAR	2.528,58	2.528,58	0,00	0,00	0,00	0,00	2.528,58
<b>TOTAL</b>	2.528,58	2.528,58					2.528,58

**RESUMEN DE PAGOS****IMPORTE ( Euros )**

	RESUELTO	FEADER	MAPA	CAPADR
OLIVAR - Pago realizado	2.528,58 €	2.149,29 €	248,05 €	131,24 €

**RECINTOS RESUELTOS**

REF.	REFERENCIA SIGPAC	CULTIVO	DESCRIPCIÓN CULTIVO	S/R G.PAGO	PEND. MEDIA (%)	SUP. DEC. ADMISIBLE (ha)	SUP. COMPROM. (ha)	SUP. AJUSTADA COMPR.(1) (ha)	SUP. CONY. SIGPAC (ha)	SUP. CERTIE (ha)	SUP. CAMPO (ha)	SUP. CAMPO DETER. CULT. DECLARADO (ha)	SUP. DEC. REDUCIDA (ha)	SUP. RESUELTA (ha)
-1630033	41-066-009-00009-010	101010	OLIVAR-PICUAL	S	429	36,60	2,08	2,08	2,08	2,08			2,08	2,08
-1630013	41-066-009-00009-001	101010	OLIVAR-PICUAL	S	429	34,80	3,80	3,80	3,80	3,80			3,80	3,80
-1630008	41-066-009-00009-001	101010	OLIVAR-PICUAL	S	429	34,80	4,32	4,32	4,32	4,32			4,32	4,32

(1) Superficie declarada admisible ajustada con la superficie comprometida.  
(2) Factor de penalización valorando el alcance para el tipo de compromiso.

Puede verificar la integridad de una copia de este documento mediante la lectura del código QR adjunto o mediante el acceso a la dirección <https://ws050.juntadeandalucia.es/verificarFirma> indicando el código de VERIFICACIÓN

FIRMADO POR

RAQUEL MARIA ESPIN CRESPO

18/12/2024

VERIFICACIÓN

Pk2jmUCNT2ZVULXR6LZ4ED5BQV9F2A

PÁG. 1764/2017





**APELLIDOS Y NOMBRE / RAZÓN SOCIAL**

RODRIGUEZ MORATO LOURDES MARIA

NIF  
\*\*\*2686\*EXPEDIENTE  
1192397**ANUALIDAD DE PAGO**

1ª

**IMPORTES POR ANUALIDAD**

	2023	2024	2025	2026	2027
IMPORTE MÁXIMO SUBVENCIONABLE	9.916,00 €	9.916,00 €	9.916,00 €	9.916,00 €	9.916,00 €
IMPORTE MEDIO DE TRANSFERENCIA (€/ha)	247,90 €	247,90 €	247,90 €	247,90 €	247,90 €

**RESUMEN DE UNIDADES**

Cód	GRUPO DE PAGO	Sup. Dec. Admisible (ha)	Sup. Comprometida (ha)	Sup. ajustada compromiso (1) (ha)	% sobredec.	Sup. Resuelta (ha)	Importe Declarado	Importe Topado	Importe Resuelto	Importe tras sobredec.
429	OLIVAR	58,16		40,00	0,00	40,00	9.916,00	9.916,00	9.916,00	9.916,00
<b>TOTAL</b>		58,16	40,00	40,00		40,00	9.916,00	9.916,00	9.916,00	9.916,00

**APLICACIÓN DE REDUCCIONES Y PENALIZACIONES**

GRUPO DE PAGO	Importe Calculado	Importe prereduc.	Criterios de subvencionabilidad y compromisos	Presentación tardía	Omisión declaración	Condicionalidad	IMPORTE (Euros) RESUELTO
OLIVAR	9.916,00	9.916,00	0,00	0,00	0,00	0,00	9.916,00
<b>TOTAL</b>	9.916,00	9.916,00					9.916,00

**RESUMEN DE PAGOS****IMPORTE ( Euros )**

	RESUELTO	FEADER	MAPA	CAPADR
OLIVAR - Pago realizado	9.916,00 €	8.428,60 €	972,76 €	514,64 €

**RECINTOS RESUELTOS**

REF.	REFERENCIA SIGPAC	CULTIVO DESCRIPCIÓN CULTIVO	S/R G.PAGO	PEND. MEDIA (%)	SUP. DEC. ADMISIBLE (ha)	SUP. COMPROM. (ha)	SUP. AJUSTADA COMPR.(1) (ha)	SUP. CONY. SIGPAC (ha)	SUP. CERTIE (ha)	SUP. CAMPO (ha)	SUP. CAMPO DETER. CULT. DECLARADO (ha)	SUP. DEC. REDUCIDA (ha)	SUP. RESUELTA (ha)
1700000006906065	11-029-026-00076-001	101221 OLIVAR-MANZANILLA FINA	S 429	31,80	0,75	0,75	0,75	0,75	0,75			0,75	0,75
1700000006906066	41-064-030-00093-002	101195 OLIVAR-LECHIN DE SEVILLA	S 429	37,30	1,11	1,11	1,11	1,11	1,11			1,11	1,11
1700000006906067	11-029-026-00076-002	101007 OLIVAR-MANZANILLA	S 429	28,00	1,23	1,23	1,23	1,23	1,23			1,23	1,23
1700000006906068	11-029-026-00083-002	101195 OLIVAR-LECHIN DE SEVILLA	S 429	33,90	14,19	14,19	14,19	14,19	14,19			14,19	14,19
1700000006906069	11-029-026-09011-002	101221 OLIVAR-MANZANILLA FINA	S 429	39,20	0,14	0,14	0,14	0,14	0,14			0,14	0,14
1700000006906071	41-064-030-00093-003	101195 OLIVAR-LECHIN DE SEVILLA	S 429	22,30	0,13	0,13	0,13	0,13	0,13			0,13	0,13
1700000006906072	41-064-026-00022-021	101221 OLIVAR-MANZANILLA FINA	S 429	26,60	40,39	40,39	40,39	40,39	40,39			40,39	40,39
1700000006906076	41-064-026-00211-004	101221 OLIVAR-MANZANILLA FINA	S 429	15,80	0,22	0,22	0,22	0,22	0,22			0,22	0,22

**INCIDENCIAS****INCIDENCIA DESCRIPCIÓN**

- 4272 Verifica que las líneas de declaración de las Solicitudes Únicas no tienen solapes con la capa de Retroactividad Gráfica (ambas de la misma campaña) a nivel de expediente/línea de declaración gráfica de la solicitud.  
Ref:1700000006906070 Recinto:41-064-008-00099-00006 Cultivo: - Agregado de la referencia del recinto.:0 Zona de la referencia del recinto.:0 Superficie solapada.:0,04 Id. Incid.:101087804
- 100402 Recinto solicitado no forma parte de ningún organismo de control autorizado para la producción ecológica en Andalucía o fecha de inscripción posterior al plazo establecido ( Anexo I. Criterios de Subvencionabilidad. Orden 28 de marzo de 2023 ).  
Ref:-793629 Recinto:41-064-008-00031-00018 Cultivo:101138 OLIVAR-HOJIBLANCA Secano  
Ref:-793630 Recinto:41-064-008-00031-00019 Cultivo:101138 OLIVAR-HOJIBLANCA Secano  
Ref:1700000006906075 Recinto:41-064-008-00099-00005 Cultivo:101138 OLIVAR-HOJIBLANCA Secano  
Ref:1700000006906070 Recinto:41-064-008-00099-00006 Cultivo:101138 OLIVAR-HOJIBLANCA Secano
- 100424 Solicita recinto que no está comprometido para la operación.  
Ref:-793629 Recinto:41-064-008-00031-00018 Cultivo:101138 OLIVAR-HOJIBLANCA Secano  
Ref:-793630 Recinto:41-064-008-00031-00019 Cultivo:101138 OLIVAR-HOJIBLANCA Secano  
Ref:1700000006906075 Recinto:41-064-008-00099-00005 Cultivo:101138 OLIVAR-HOJIBLANCA Secano  
Ref:1700000006906070 Recinto:41-064-008-00099-00006 Cultivo:101138 OLIVAR-HOJIBLANCA Secano

(1) Superficie declarada admisible ajustada con la superficie comprometida.  
(2) Factor de penalización valorando el alcance para el tipo de compromiso.

Puede verificar la integridad de una copia de este documento mediante la lectura del código QR adjunto o mediante el acceso a la dirección <https://ws050.juntadeandalucia.es/verificarFirma> indicando el código de VERIFICACIÓN

FIRMADO POR

RAQUEL MARIA ESPIN CRESPO

18/12/2024

VERIFICACIÓN

Pk2jmUCNT2ZVULXR6LZ4ED5BQV9F2A

PÁG. 1765/2017





**APELLIDOS Y NOMBRE / RAZÓN SOCIAL**  
RODRIGUEZ MORENO-AURIOLES CONCEPCION

**IMPORTES POR ANUALIDAD**

**NIF**  
\*\*\*7591\*

**EXPEDIENTE**  
1039292

**ANUALIDAD DE PAGO**  
1ª

	2023	2024	2025	2026	2027
<b>IMPORTE MÁXIMO SUBVENCIONABLE</b>	798,24 €	798,24 €	798,24 €	798,24 €	798,24 €
<b>IMPORTE MEDIO DE TRANSFERENCIA (€/ha)</b>	247,90 €	247,90 €	247,90 €	247,90 €	247,90 €

**RESUMEN DE UNIDADES**

Cód	GRUPO DE PAGO	Sup. Dec. Admisible (ha)	Sup. Comprometida (ha)	Sup. ajustada compromiso (1) (ha)	% sobredec.	Sup. Resuelta (ha)	Importe Declarado	Importe Topado	Importe Resuelto	Importe tras sobredec.
429	OLIVAR	3,22		3,22	0,00	3,22	798,24	798,24	798,24	798,24
<b>TOTAL</b>		3,22	3,22	3,22		3,22	798,24	798,24	798,24	798,24

**APLICACIÓN DE REDUCCIONES Y PENALIZACIONES**

GRUPO DE PAGO	Importe Calculado	Importe prereduc.	Criterios de subvencionabilidad y compromisos	Presentación tardía	Omisión declaración	Condicionalidad	IMPORTE (Euros) RESUELTO
OLIVAR	798,24	798,24	0,00	0,00	0,00	0,00	798,24
<b>TOTAL</b>	798,24	798,24					798,24

**RESUMEN DE PAGOS****IMPORTE ( Euros )**

	RESUELTO	FEADER	MAPA	CAPADR
OLIVAR - Pago realizado	798,24 €	678,50 €	78,31 €	41,43 €

**RECINTOS RESUELTOS**

REF.	REFERENCIA SIGPAC	CULTIVO DESCRIPCIÓN CULTIVO	S/R G.PAGO	PEND. MEDIA (%)	SUP. DEC. ADMISIBLE (ha)	SUP. COMPROM. (ha)	SUP. AJUSTADA COMPR.(1) (ha)	SUP. CONY. SIGPAC (ha)	SUP. CERTIE (ha)	SUP. CAMPO (ha)	SUP. CAMPO DETER. CULT. DECLARADO (ha)	SUP. DEC. REDUCIDA (ha)	SUP. RESUELTA (ha)
1700000002939590	41-073-005-00203-005	101195 OLIVAR-LECHIN DE SEVILLA	S 429	37,70	1,61	1,61	1,61		1,61			1,61	1,61
1700000002939591	41-073-005-00204-001	101195 OLIVAR-LECHIN DE SEVILLA	S 429	49,00	0,50	0,50	0,50		0,50			0,50	0,50
1700000002939592	41-073-005-00205-001	101195 OLIVAR-LECHIN DE SEVILLA	S 429	53,50	0,40	0,40	0,40		0,40			0,40	0,40
1700000002939593	41-073-005-00206-003	101195 OLIVAR-LECHIN DE SEVILLA	S 429	32,70	0,07	0,07	0,07		0,07			0,07	0,07
1700000002939594	41-073-005-00208-001	101195 OLIVAR-LECHIN DE SEVILLA	S 429	50,60	0,11	0,11	0,11		0,11			0,11	0,11
1700000002939595	41-073-005-00209-001	101195 OLIVAR-LECHIN DE SEVILLA	S 429	25,60	0,08	0,08	0,08		0,08			0,08	0,08
1700000002939596	41-073-005-00216-003	101195 OLIVAR-LECHIN DE SEVILLA	S 429	44,30	0,26	0,26	0,26		0,26			0,26	0,26
1700000002939597	41-073-005-00216-004	101195 OLIVAR-LECHIN DE SEVILLA	S 429	36,10	0,09	0,09	0,09		0,09			0,09	0,09
1700000002939598	41-073-005-00354-003	101195 OLIVAR-LECHIN DE SEVILLA	S 429	29,20	0,10	0,10	0,10		0,10			0,10	0,10

(1) Superficie declarada admisible ajustada con la superficie comprometida.  
(2) Factor de penalización valorando el alcance para el tipo de compromiso.

Puede verificar la integridad de una copia de este documento mediante la lectura del código QR adjunto o mediante el acceso a la dirección <https://ws050.juntadeandalucia.es/verificarFirma> indicando el código de VERIFICACIÓN

FIRMADO POR

RAQUEL MARIA ESPIN CRESPO

18/12/2024

VERIFICACIÓN

Pk2jmUCNT2ZVULXR6LZ4ED5BQV9F2A

PÁG. 1766/2017



**APELLIDOS Y NOMBRE / RAZÓN SOCIAL**

RODRIGUEZ OCAÑA PRESENTACION

**NIF**

\*\*\*2169\*

**EXPEDIENTE**

1001338

**ANUALIDAD DE PAGO**

1ª

**IMPORTES POR ANUALIDAD**

	2023	2024	2025	2026	2027
IMPORTE MÁXIMO SUBVENCIONABLE	3.584,02 €	3.584,02 €	3.584,02 €	3.584,02 €	3.584,02 €
IMPORTE MEDIO DE TRANSFERENCIA (€/ha)	349,66 €	349,66 €	349,66 €	349,66 €	349,66 €

**RESUMEN DE UNIDADES**

Cód	GRUPO DE PAGO	Sup. Dec. Admisible (ha)	Sup. Comprometida (ha)	Sup. ajustada compromiso (1) (ha)	% sobredec.	Sup. Resuelta (ha)	Importe Declarado	Importe Topado	Importe Resuelto	Importe tras sobredec.
433	FRUTALES REGADÍO	10,25		10,25	0,00	10,25	3.584,02	3.584,02	3.584,02	3.584,02
<b>TOTAL</b>		10,25	10,25	10,25		10,25	3.584,02	3.584,02	3.584,02	3.584,02

**APLICACIÓN DE REDUCCIONES Y PENALIZACIONES**

GRUPO DE PAGO	Importe Calculado	Importe prereduc.	Criterios de subvencionabilidad y compromisos	Presentación tardía	Omisión declaración	Condicionalidad	IMPORTE (Euros) RESUELTO
FRUTALES REGADÍO	3.584,02	3.584,02	0,00	0,00	0,00	0,00	3.584,02
<b>TOTAL</b>	3.584,02	3.584,02					3.584,02

**RESUMEN DE PAGOS**

	IMPORTE ( Euros )			
	RESUELTO	FEADER	MAPA	CAPADR
FRUTALES REGADÍO - Pago realizado	3.584,02 €	3.046,42 €	351,59 €	186,01 €

**RECINTOS RESUELTOS**

REF.	REFERENCIA SIGPAC	CULTIVO DESCRIPCIÓN CULTIVO	S/R G.PAGO	PEND. MEDIA (%)	SUP. DEC. ADMISIBLE (ha)	SUP. COMPROM. (ha)	SUP. AJUSTADA COMPR.(1) (ha)	SUP. CONY. SIGPAC (ha)	SUP. CERTIE (ha)	SUP. CAMPO (ha)	SUP. CAMPO DETER. CULT. DECLARADO (ha)	SUP. DEC. REDUCIDA (ha)	SUP. RESUELTA (ha)
-879587	41-099-011-00057-001	208003 POMELO O TORONJA-STAR RUBY	R 433	0,70	0,02	0,02	0,02		0,02			0,02	0,02
1700000006052889	41-018-001-00091-001	206004 NARANJO-NAVELINA	R 433	1,70	2,82	2,82	2,82		2,82			2,82	2,82
1700000006052890	41-018-003-00014-001	206004 NARANJO-NAVELINA	R 433	1,10	3,60	3,60	3,60		3,60			3,60	3,60
1700000006052892	41-099-011-00056-001	208003 POMELO O TORONJA-STAR RUBY	R 433	1,70	3,07	3,07	3,07		3,07			3,07	3,07
1700000006052894	41-023-017-00093-001	208003 POMELO O TORONJA-STAR RUBY	R 433	1,40	0,74	0,74	0,74		0,74			0,74	0,74

(1) Superficie declarada admisible ajustada con la superficie comprometida.  
(2) Factor de penalización valorando el alcance para el tipo de compromiso.Puede verificar la integridad de una copia de este documento mediante la lectura del código QR adjunto o mediante el acceso a la dirección <https://ws050.juntadeandalucia.es/verificarFirma> indicando el código de VERIFICACIÓN

FIRMADO POR

RAQUEL MARIA ESPIN CRESPO

18/12/2024

VERIFICACIÓN

Pk2jmUCNT2ZVULXR6LZ4ED5BQV9F2A

PÁG. 1767/2017



**APELLIDOS Y NOMBRE / RAZÓN SOCIAL**

RODRIGUEZ ORTIZ JOSE MANUEL

**NIF**

\*\*\*\*8979\*

**EXPEDIENTE**

1199037

**ANUALIDAD DE PAGO**

1ª

**IMPORTES POR ANUALIDAD**

	2023	2024	2025	2026	2027
<b>IMPORTE MÁXIMO SUBVENCIONABLE</b>	10.863,18 €	10.863,18 €	10.863,18 €	10.863,18 €	10.863,18 €
<b>IMPORTE MEDIO DE TRANSFERENCIA (€/ha)</b>	120,15 €	120,15 €	120,15 €	120,15 €	120,15 €

**RESUMEN DE UNIDADES**

Cód	GRUPO DE PAGO	Sup. Dec. Admisible (ha)	Sup. Comprometida (ha)	Sup. ajustada compromiso (1) (ha)	% sobredec.	Sup. Resuelta (ha)	Importe Declarado	Importe Topado	Importe Resuelto	Importe tras sobredec.
428	PASTOS ASOCIADOS A GANADERÍA ECOLÓGICA	69,68		69,68	0,00	69,68	5.724,21	5.724,21	5.724,21	5.724,21
429	OLIVAR	20,73		20,73	0,00	20,73	5.138,97	5.138,97	5.138,97	5.138,97
<b>TOTAL</b>		90,41	90,41	90,41		90,41	10.863,18	10.863,18	10.863,18	10.863,18

**APLICACIÓN DE REDUCCIONES Y PENALIZACIONES**

GRUPO DE PAGO	Importe Calculado	Importe prereduc.	Criterios de subvencionabilidad y compromisos	Presentación tardía	Omisión declaración	Condicionalidad	IMPORTE (Euros)
							RESUELTO
OLIVAR	5.138,97	5.138,97	0,00	0,00	0,00	0,00	5.138,97
PASTOS ASOCIADOS A GANADERÍA	5.724,21	5.724,21	0,00	0,00	0,00	0,00	5.724,21
<b>TOTAL</b>	10.863,18	10.863,18					10.863,18

**RESUMEN DE PAGOS**

	IMPORTE ( Euros )			
	RESUELTO	FEADER	MAPA	CAPADR
OLIVAR - Pago realizado	5.138,97 €	4.368,12 €	504,13 €	266,72 €
PASTOS ASOCIADOS A GANADERÍA ECOLÓGICA - Pago realizado	5.724,21 €	4.865,58 €	561,55 €	297,08 €
<b>TOTAL</b>	10.863,18 €	9.233,70 €	1.065,68 €	563,80 €

(1) Superficie declarada admisible ajustada con la superficie comprometida.  
(2) Factor de penalización valorando el alcance para el tipo de compromiso.Puede verificar la integridad de una copia de este documento mediante la lectura del código QR adjunto o mediante el acceso a la dirección <https://ws050.juntadeandalucia.es/verificarFirma> indicando el código de VERIFICACIÓN

FIRMADO POR

RAQUEL MARIA ESPIN CRESPO

18/12/2024

VERIFICACIÓN

Pk2jmUCNT2ZVULXR6LZ4ED5BQV9F2A

PÁG. 1768/2017



**RECINTOS RESUELTOS**

REF.	REFERENCIA SIGPAC	CULTIVO DESCRIPCIÓN CULTIVO	S/R	G.PAGO	PEND. MEDIA (%)	SUP. DEC. ADMISIBLE (ha)	SUP. COMPROM. (ha)	SUP. AJUSTADA COMPR.(1) (ha)	SUP. CONV. SIGPAC (ha)	SUP. CERTIF. (ha)	SUP. CAMPO (ha)	SUP. CAMPO DEJER.CULT. DECLARADO (ha)	SUP. DEC. REDUCIDA (ha)	SUP. RESUELTA (ha)
-142736	41-088-004-00007-002	62000 PASTOS PERMANENTES DE 5 O MAS AÑOS-SIN VARIEDAD	S	428	6,80	4,48	4,48	4,48		4,48			4,48	4,48
-142735	41-088-004-00003-007	62000 PASTOS PERMANENTES DE 5 O MAS AÑOS-SIN VARIEDAD	S	428	11,50	0,07	0,07	0,07		0,07			0,07	0,07
-142734	41-088-004-00003-005	62000 PASTOS PERMANENTES DE 5 O MAS AÑOS-SIN VARIEDAD	S	428	4,60	0,06	0,06	0,06		0,06			0,06	0,06
-142733	41-088-004-00003-004	62000 PASTOS PERMANENTES DE 5 O MAS AÑOS-SIN VARIEDAD	S	428	4,10	0,61	0,61	0,61		0,61			0,61	0,61
1700000006294942	41-088-004-00007-001	63000 PASTOS DE MENOS DE 5 AÑOS-SIN VARIEDAD	S	428	2,90	5,81	5,81	5,81		5,81			5,81	5,81
1700000006294944	41-002-012-00079-001	63000 PASTOS DE MENOS DE 5 AÑOS-SIN VARIEDAD	S	428	5,50	0,97	0,97	0,97		0,97			0,97	0,97
1700000006294945	41-088-004-00003-003	62000 PASTOS PERMANENTES DE 5 O MAS AÑOS-SIN VARIEDAD	S	428	3,10	3,95	3,95	3,95		3,95			3,95	3,95
1700000006294946	41-088-004-00006-001	62000 PASTOS PERMANENTES DE 5 O MAS AÑOS-SIN VARIEDAD	S	428	2,10	0,42	0,42	0,42		0,42			0,42	0,42
1700000006294947	41-088-002-00061-001	62000 PASTOS PERMANENTES DE 5 O MAS AÑOS-SIN VARIEDAD	S	428	6,80	0,23	0,23	0,23		0,23			0,23	0,23
1700000006294948	41-088-004-00003-002	62000 PASTOS PERMANENTES DE 5 O MAS AÑOS-SIN VARIEDAD	S	428	6,70	3,72	3,72	3,72		3,72			3,72	3,72
1700000006294949	41-088-004-00008-002	62000 PASTOS PERMANENTES DE 5 O MAS AÑOS-SIN VARIEDAD	S	428	26,80	10,78	10,78	10,78		10,78			10,78	10,78
1700000006294950	41-088-004-00008-003	62000 PASTOS PERMANENTES DE 5 O MAS AÑOS-SIN VARIEDAD	S	428	15,70	10,63	10,63	10,63		10,63			10,63	10,63
1700000006294954	41-002-047-00056-001	62000 PASTOS PERMANENTES DE 5 O MAS AÑOS-SIN VARIEDAD	S	428	10,00	0,01	0,01	0,01		0,01			0,01	0,01
1700000006294955	41-002-047-00056-002	62000 PASTOS PERMANENTES DE 5 O MAS AÑOS-SIN VARIEDAD	S	428	10,40	0,01	0,01	0,01		0,01			0,01	0,01
1700000006294957	41-002-047-00010-013	62000 PASTOS PERMANENTES DE 5 O MAS AÑOS-SIN VARIEDAD	S	428	3,50	0,62	0,62	0,62		0,62			0,62	0,62
1700000006294958	41-002-047-00010-007	62000 PASTOS PERMANENTES DE 5 O MAS AÑOS-SIN VARIEDAD	S	428	21,50	2,98	2,98	2,98		3,97			2,98	2,98
1700000006294975	41-002-047-00010-008	62000 PASTOS PERMANENTES DE 5 O MAS AÑOS-SIN VARIEDAD	S	428	10,60	24,33	24,33	24,33		24,33			24,33	24,33
1700000006294941	41-002-009-00129-004	101268 OLIVAR-PICO LIMON	S	429	21,30	0,11	0,11	0,11		0,14			0,11	0,11
1700000006294951	41-002-009-00201-003	101268 OLIVAR-PICO LIMON	S	429	11,90	0,18	0,18	0,18		0,18			0,18	0,18
1700000006294952	41-002-012-00080-001	101268 OLIVAR-PICO LIMON	S	429	5,10	0,25	0,25	0,25		0,25			0,25	0,25
1700000006294953	41-002-012-00090-001	101268 OLIVAR-PICO LIMON	S	429	18,00	0,67	0,67	0,67		0,67			0,67	0,67
1700000006294956	41-002-009-00179-001	101268 OLIVAR-PICO LIMON	S	429	17,10	1,56	1,56	1,56		1,56			1,56	1,56
1700000006294959	41-002-012-00307-001	101268 OLIVAR-PICO LIMON	S	429	15,80	0,55	0,55	0,55		0,55			0,55	0,55
1700000006294960	41-002-047-00010-001	101268 OLIVAR-PICO LIMON	S	429	11,70	1,93	1,93	1,93		1,93			1,93	1,93
1700000006294961	41-002-009-00131-003	101268 OLIVAR-PICO LIMON	S	429	25,40	2,17	2,17	2,17		2,17			2,17	2,17
1700000006294962	41-002-012-00093-001	101268 OLIVAR-PICO LIMON	S	429	10,50	0,26	0,26	0,26		0,26			0,26	0,26
1700000006294968	41-002-009-00173-004	101268 OLIVAR-PICO LIMON	S	429	23,10	1,64	1,64	1,64		1,64			1,64	1,64
1700000006294969	41-002-009-00173-005	101268 OLIVAR-PICO LIMON	S	429	24,30	1,48	1,48	1,48		1,48			1,48	1,48
1700000006294971	41-002-009-00199-001	101268 OLIVAR-PICO LIMON	S	429	14,20	4,18	4,18	4,18		4,18			4,18	4,18
1700000006294972	41-002-009-00175-003	101268 OLIVAR-PICO LIMON	S	429	17,40	2,33	2,33	2,33		2,33			2,33	2,33
1700000006294973	41-002-009-00134-001	101268 OLIVAR-PICO LIMON	S	429	20,50	0,06	0,06	0,06		0,06			0,06	0,06
1700000006294974	41-002-009-00187-001	101268 OLIVAR-PICO LIMON	S	429	12,80	0,33	0,33	0,33		0,33			0,33	0,33
1700000006294976	41-002-009-00135-003	101268 OLIVAR-PICO LIMON	S	429	18,50	3,03	3,03	3,03		3,03			3,03	3,03

**INCIDENCIAS****INCIDENCIA DESCRIPCIÓN**

- 100402 Recinto solicitado no forma parte de ningún organismo de control autorizado para la producción ecológica en Andalucía o fecha de inscripción posterior al plazo establecido ( Anexo I. Criterios de Subvencionabilidad. Orden 28 de marzo de 2023 ).  
Ref:-1362763 Recinto:41-002-009-00223-00004 Cultivo:101268 OLIVAR-PICO LIMON Secano
- 100407 Explotación solicitada no forma parte de ningún organismo de control autorizado para la producción ecológica en Andalucía o fecha de inscripción posterior al plazo establecido ( Anexo I. Criterios de Subvencionabilidad. Orden 28 de marzo de 2023 ).  
Explotación:ES410020000038 Especie:PORCINO  
Explotación:ES410020000088 Especie:PORCINO  
Explotación:ES410880000510 Especie:PORCINO
- 100410 Recinto no admisible por pertenecer a una explotación ganadera No inscrita en Sipea ( Artículo 10 de la Orden de 28 de marzo de 2023 ).  
Ref:1700000006294963 Recinto:41-002-047-00022-00001 Cultivo:62000 PASTOS PERMANENTES DE 5 O MAS AÑOS-SIN VARIEDAD Secano Explotación:ES410020000088  
Ref:1700000006294964 Recinto:41-002-047-00022-00002 Cultivo:62000 PASTOS PERMANENTES DE 5 O MAS AÑOS-SIN VARIEDAD Secano Explotación:ES410020000088  
Ref:1700000006294965 Recinto:41-002-047-00022-00010 Cultivo:62000 PASTOS PERMANENTES DE 5 O MAS AÑOS-SIN VARIEDAD Secano Explotación:ES410020000088
- 100424 Solicita recinto que no está comprometido para la operación.  
Ref:-1362763 Recinto:41-002-009-00223-00004 Cultivo:101268 OLIVAR-PICO LIMON Secano  
Ref:1700000006294943 Recinto:41-002-012-00078-00001 Cultivo:63000 PASTOS DE MENOS DE 5 AÑOS-SIN VARIEDAD Secano  
Ref:1700000006294963 Recinto:41-002-047-00022-00001 Cultivo:62000 PASTOS PERMANENTES DE 5 O MAS AÑOS-SIN VARIEDAD Secano  
Ref:1700000006294964 Recinto:41-002-047-00022-00002 Cultivo:62000 PASTOS PERMANENTES DE 5 O MAS AÑOS-SIN VARIEDAD Secano  
Ref:1700000006294965 Recinto:41-002-047-00022-00010 Cultivo:62000 PASTOS PERMANENTES DE 5 O MAS AÑOS-SIN VARIEDAD Secano  
Ref:1700000006294966 Recinto:41-002-047-00023-00004 Cultivo:62000 PASTOS PERMANENTES DE 5 O MAS AÑOS-SIN

(1) Superficie declarada admisible ajustada con la superficie comprometida.  
(2) Factor de penalización valorando el alcance para el tipo de compromiso.

Puede verificar la integridad de una copia de este documento mediante la lectura del código QR adjunto o mediante el acceso a la dirección <https://ws050.juntadeandalucia.es/verificarFirma> indicando el código de VERIFICACIÓN

FIRMADO POR

RAQUEL MARIA ESPIN CRESPO

18/12/2024

VERIFICACIÓN

Pk2jmUCNT2ZVULXR6LZ4ED5BQV9F2A

PÁG. 1769/2017



**INCIDENCIAS****INCIDENCIA DESCRIPCIÓN**

VARIEDAD Secano  
 Ref:170000006294967 Recinto:41-002-047-00023-00010 Cultivo:62000 PASTOS PERMANENTES DE 5 O MAS AÑOS-SIN  
 VARIEDAD Secano  
 100427 Recinto no admisible por estar asociado a una explotación intensiva en SIGGAN o que no pertenece al titular del expediente ( Artículo 10 de la Orden de 28 de marzo de 2023 ).  
 Ref:170000006294943 Recinto:41-002-012-00078-00001 Cultivo:63000 PASTOS DE MENOS DE 5 AÑOS-SIN VARIEDAD Secano  
 Explotación:ES410020000672

**Datos considerados para el Cálculo de la Carga Ganadera mínima y máxima del expediente**

Explotación	Especie	Inscrito en Sipea y Admisible	Ugm Calculada para CG Mínima	Ugm Calculada para CG Máxima
ES410020000038	OVINA	SI	26,96	26,96
ES410020000038	PORCINO	NO	0,00	41,20
ES410020000088	PORCINO	NO	0,00	3,92
ES410880000510	OVINA	SI	23,38	23,38
ES410880000510	PORCINO	NO	0,00	0,35
			50,34	95,81

Superficie determinada para Cálculo Carga Ganadera Mínima: 102,28 ha

Superficie determinada para Cálculo Carga Ganadera Máxima: 102,28 ha

Carga Ganadera Mínima Expediente: 0,49 ugm/ha

Carga Ganadera Máxima Expediente: 0,94 ugm/ha

**Recintos Determinados para el Cálculo de Garga Ganadera Mínima**

REF.	REFERENCIA SIGPAC	CULTIVO	DESCRIPCIÓN CULTIVO	S/R	SUP. RESUELTA (ha)
-142736	41-088-004-00007-00002	62000	PASTOS PERMANENTES DE 5 O MAS AÑOS-SIN VARIEDAD	S	4,48
-142735	41-088-004-00003-00007	62000	PASTOS PERMANENTES DE 5 O MAS AÑOS-SIN VARIEDAD	S	0,07
-142734	41-088-004-00003-00005	62000	PASTOS PERMANENTES DE 5 O MAS AÑOS-SIN VARIEDAD	S	0,06
-142733	41-088-004-00003-00004	62000	PASTOS PERMANENTES DE 5 O MAS AÑOS-SIN VARIEDAD	S	0,61
1700000006294942	41-088-004-00007-00001	63000	PASTOS DE MENOS DE 5 AÑOS-SIN VARIEDAD	S	5,81
1700000006294943	41-002-012-00078-00001	63000	PASTOS DE MENOS DE 5 AÑOS-SIN VARIEDAD	S	1,28
1700000006294944	41-002-012-00079-00001	63000	PASTOS DE MENOS DE 5 AÑOS-SIN VARIEDAD	S	0,97
1700000006294945	41-088-004-00003-00003	62000	PASTOS PERMANENTES DE 5 O MAS AÑOS-SIN VARIEDAD	S	3,95
1700000006294946	41-088-004-00006-00001	62000	PASTOS PERMANENTES DE 5 O MAS AÑOS-SIN VARIEDAD	S	0,42
1700000006294947	41-088-002-00061-00001	62000	PASTOS PERMANENTES DE 5 O MAS AÑOS-SIN VARIEDAD	S	0,23
1700000006294948	41-088-004-00003-00002	62000	PASTOS PERMANENTES DE 5 O MAS AÑOS-SIN VARIEDAD	S	3,72
1700000006294949	41-088-004-00008-00002	62000	PASTOS PERMANENTES DE 5 O MAS AÑOS-SIN VARIEDAD	S	10,78
1700000006294950	41-088-004-00008-00003	62000	PASTOS PERMANENTES DE 5 O MAS AÑOS-SIN VARIEDAD	S	10,63
1700000006294954	41-002-047-00056-00001	62000	PASTOS PERMANENTES DE 5 O MAS AÑOS-SIN VARIEDAD	S	0,01
1700000006294955	41-002-047-00056-00002	62000	PASTOS PERMANENTES DE 5 O MAS AÑOS-SIN VARIEDAD	S	0,01
1700000006294957	41-002-047-00010-00013	62000	PASTOS PERMANENTES DE 5 O MAS AÑOS-SIN VARIEDAD	S	0,62
1700000006294958	41-002-047-00010-00007	62000	PASTOS PERMANENTES DE 5 O MAS AÑOS-SIN VARIEDAD	S	2,98
1700000006294963	41-002-047-00022-00001	62000	PASTOS PERMANENTES DE 5 O MAS AÑOS-SIN VARIEDAD	S	3,11
1700000006294964	41-002-047-00022-00002	62000	PASTOS PERMANENTES DE 5 O MAS AÑOS-SIN VARIEDAD	S	17,33
1700000006294965	41-002-047-00022-00010	62000	PASTOS PERMANENTES DE 5 O MAS AÑOS-SIN VARIEDAD	S	9,75
1700000006294966	41-002-047-00023-00004	62000	PASTOS PERMANENTES DE 5 O MAS AÑOS-SIN VARIEDAD	S	0,02

(1) Superficie declarada admisible ajustada con la superficie comprometida.  
 (2) Factor de penalización valorando el alcance para el tipo de compromiso.

Puede verificar la integridad de una copia de este documento mediante la lectura del código QR adjunto o mediante el acceso a la dirección <https://ws050.juntadeandalucia.es/verificarFirma> indicando el código de VERIFICACIÓN

FIRMADO POR

RAQUEL MARIA ESPIN CRESPO

18/12/2024

VERIFICACIÓN

Pk2jmUCNT2ZVULXR6LZ4ED5BQV9F2A

PÁG. 1770/2017



**Datos considerados para el Cálculo de la Carga Ganadera mínima y máxima del expediente****Recintos Determinados para el Cálculo de Garga Ganadera Mínima**

REF.	REFERENCIA SIGPAC	CULTIVO	DESCRIPCIÓN CULTIVO	SUP.	
				S/R	RESUELTA (ha)
1700000006294967	41-002-047-00023-00010	62000	PASTOS PERMANENTES DE 5 O MAS AÑOS-SIN VARIEDAD	S	1,11
1700000006294975	41-002-047-00010-00008	62000	PASTOS PERMANENTES DE 5 O MAS AÑOS-SIN VARIEDAD	S	24,33

**Recintos Determinados para el Cálculo de Garga Ganadera Máxima**

REF.	REFERENCIA SIGPAC	CULTIVO	DESCRIPCIÓN CULTIVO	SUP.	
				S/R	RESUELTA (ha)
-142736	41-088-004-00007-00002	62000	PASTOS PERMANENTES DE 5 O MAS AÑOS-SIN VARIEDAD	S	4,48
-142735	41-088-004-00003-00007	62000	PASTOS PERMANENTES DE 5 O MAS AÑOS-SIN VARIEDAD	S	0,07
-142734	41-088-004-00003-00005	62000	PASTOS PERMANENTES DE 5 O MAS AÑOS-SIN VARIEDAD	S	0,06
-142733	41-088-004-00003-00004	62000	PASTOS PERMANENTES DE 5 O MAS AÑOS-SIN VARIEDAD	S	0,61
1700000006294942	41-088-004-00007-00001	63000	PASTOS DE MENOS DE 5 AÑOS-SIN VARIEDAD	S	5,81
1700000006294943	41-002-012-00078-00001	63000	PASTOS DE MENOS DE 5 AÑOS-SIN VARIEDAD	S	1,28
1700000006294944	41-002-012-00079-00001	63000	PASTOS DE MENOS DE 5 AÑOS-SIN VARIEDAD	S	0,97
1700000006294945	41-088-004-00003-00003	62000	PASTOS PERMANENTES DE 5 O MAS AÑOS-SIN VARIEDAD	S	3,95
1700000006294946	41-088-004-00006-00001	62000	PASTOS PERMANENTES DE 5 O MAS AÑOS-SIN VARIEDAD	S	0,42
1700000006294947	41-088-002-00061-00001	62000	PASTOS PERMANENTES DE 5 O MAS AÑOS-SIN VARIEDAD	S	0,23
1700000006294948	41-088-004-00003-00002	62000	PASTOS PERMANENTES DE 5 O MAS AÑOS-SIN VARIEDAD	S	3,72
1700000006294949	41-088-004-00008-00002	62000	PASTOS PERMANENTES DE 5 O MAS AÑOS-SIN VARIEDAD	S	10,78
1700000006294950	41-088-004-00008-00003	62000	PASTOS PERMANENTES DE 5 O MAS AÑOS-SIN VARIEDAD	S	10,63
1700000006294954	41-002-047-00056-00001	62000	PASTOS PERMANENTES DE 5 O MAS AÑOS-SIN VARIEDAD	S	0,01
1700000006294955	41-002-047-00056-00002	62000	PASTOS PERMANENTES DE 5 O MAS AÑOS-SIN VARIEDAD	S	0,01
1700000006294957	41-002-047-00010-00013	62000	PASTOS PERMANENTES DE 5 O MAS AÑOS-SIN VARIEDAD	S	0,62
1700000006294958	41-002-047-00010-00007	62000	PASTOS PERMANENTES DE 5 O MAS AÑOS-SIN VARIEDAD	S	2,98
1700000006294963	41-002-047-00022-00001	62000	PASTOS PERMANENTES DE 5 O MAS AÑOS-SIN VARIEDAD	S	3,11
1700000006294964	41-002-047-00022-00002	62000	PASTOS PERMANENTES DE 5 O MAS AÑOS-SIN VARIEDAD	S	17,33
1700000006294965	41-002-047-00022-00010	62000	PASTOS PERMANENTES DE 5 O MAS AÑOS-SIN VARIEDAD	S	9,75
1700000006294966	41-002-047-00023-00004	62000	PASTOS PERMANENTES DE 5 O MAS AÑOS-SIN VARIEDAD	S	0,02
1700000006294967	41-002-047-00023-00010	62000	PASTOS PERMANENTES DE 5 O MAS AÑOS-SIN VARIEDAD	S	1,11
1700000006294975	41-002-047-00010-00008	62000	PASTOS PERMANENTES DE 5 O MAS AÑOS-SIN VARIEDAD	S	24,33

**Incidencias de carga ganadera****INCIDENCIA DESCRIPCIÓN**

100407	Explotación solicitada no forma parte de ningún organismo de control autorizado para la producción ecológica en Andalucía o fecha de inscripción posterior al plazo establecido ( Anexo I. Criterios de Subvencionabilidad. Orden 28 de marzo de 2023 ). Explotación:ES410020000038 Especie:PORCINO Explotación:ES410020000088 Especie:PORCINO Explotación:ES410880000510 Especie:PORCINO
--------	--

(1) Superficie declarada admisible ajustada con la superficie comprometida.  
(2) Factor de penalización valorando el alcance para el tipo de compromiso.

Puede verificar la integridad de una copia de este documento mediante la lectura del código QR adjunto o mediante el acceso a la dirección <https://ws050.juntadeandalucia.es/verificarFirma> indicando el código de VERIFICACIÓN

FIRMADO POR	RAQUEL MARIA ESPIN CRESPO	18/12/2024	
VERIFICACIÓN	Pk2jmUCNT2ZVULXR6LZ4ED5BQV9F2A	PÁG. 1771/2017	

**APELLIDOS Y NOMBRE / RAZÓN SOCIAL**

RODRIGUEZ RAMOS HIPOLITO

**NIF**

\*\*\*\*1541\*

**EXPEDIENTE**

1218350

**ANUALIDAD DE PAGO**

1ª

**IMPORTES POR ANUALIDAD**

	2023	2024	2025	2026	2027
<b>IMPORTE MÁXIMO SUBVENCIONABLE</b>	664,37 €	664,37 €	664,37 €	664,37 €	664,37 €
<b>IMPORTE MEDIO DE TRANSFERENCIA (€/ha)</b>	247,90 €	247,90 €	247,90 €	247,90 €	247,90 €

**RESUMEN DE UNIDADES**

Cód	GRUPO DE PAGO	Sup. Dec. Admisible (ha)	Sup. Comprometida (ha)	Sup. ajustada compromiso (1) (ha)	% sobredec.	Sup. Resuelta (ha)	Importe Declarado	Importe Topado	Importe Resuelto	Importe tras sobredec.
429	OLIVAR	2,68		2,68	0,00	2,68	664,37	664,37	664,37	664,37
<b>TOTAL</b>		2,68	2,68	2,68		2,68	664,37	664,37	664,37	664,37

**APLICACIÓN DE REDUCCIONES Y PENALIZACIONES**

GRUPO DE PAGO	Importe Calculado	Importe prereduc.	Criterios de subvencionabilidad y compromisos	Presentación tardía	Omisión declaración	Condicionalidad	IMPORTE (Euros) RESUELTO
OLIVAR	664,37	664,37	0,00	0,00	0,00	0,00	664,37
<b>TOTAL</b>	664,37	664,37					664,37

**RESUMEN DE PAGOS****IMPORTE ( Euros )**

	RESUELTO	FEADER	MAPA	CAPADR
OLIVAR - Pago realizado	664,37 €	564,71 €	65,17 €	34,49 €

**RECINTOS RESUELTOS**

REF.	REFERENCIA SIGPAC	CULTIVO	DESCRIPCIÓN CULTIVO	S/R G.PAGO	PEND. MEDIA (%)	SUP. DEC. ADMISIBLE (ha)	SUP. COMPROM. (ha)	SUP. AJUSTADA COMPR.(1) (ha)	SUP. CONY. SIGPAC (ha)	SUP. CERTIE (ha)	SUP. CAMPO (ha)	SUP. CAMPO DETER. CULT. DECLARADO (ha)	SUP. DEC. REDUCIDA (ha)	SUP. RESUELTA (ha)
1700000005969218	41-035-007-00089-001	101195	OLIVAR-LECHIN DE SEVILLA	S 429	38,80	0,09	0,09	0,09		0,09			0,09	0,09
1700000005969220	41-035-007-00091-001	101195	OLIVAR-LECHIN DE SEVILLA	S 429	39,30	0,53	0,53	0,53		0,53			0,53	0,53
1700000005969223	41-035-007-00091-011	101195	OLIVAR-LECHIN DE SEVILLA	S 429	29,90	0,02	0,02	0,02		0,02			0,02	0,02
1700000005969224	41-035-007-00111-001	101195	OLIVAR-LECHIN DE SEVILLA	S 429	46,20	0,95	0,95	0,95		0,95			0,95	0,95
1700000005969226	41-035-007-00158-001	101195	OLIVAR-LECHIN DE SEVILLA	S 429	46,60	0,06	0,06	0,06		0,06			0,06	0,06
1700000005969227	41-035-007-00206-001	101195	OLIVAR-LECHIN DE SEVILLA	S 429	32,20	0,03	0,03	0,03		0,03			0,03	0,03
1700000005969228	41-035-007-00089-002	101195	OLIVAR-LECHIN DE SEVILLA	S 429	44,40	0,01	0,01	0,01		0,01			0,01	0,01
1700000005969229	41-035-007-00090-002	101195	OLIVAR-LECHIN DE SEVILLA	S 429	44,50	0,17	0,17	0,17		0,17			0,17	0,17
1700000005969230	41-035-007-00091-010	101195	OLIVAR-LECHIN DE SEVILLA	S 429	48,80	0,42	0,42	0,42		0,42			0,42	0,42
1700000005969231	41-035-007-00089-003	101195	OLIVAR-LECHIN DE SEVILLA	S 429	45,00	0,01	0,01	0,01		0,01			0,01	0,01
1700000005969232	41-035-007-00091-003	101195	OLIVAR-LECHIN DE SEVILLA	S 429	45,60	0,37	0,37	0,37		0,37			0,37	0,37
1700000005969233	41-035-007-00090-003	101195	OLIVAR-LECHIN DE SEVILLA	S 429	14,70	0,02	0,02	0,02		0,02			0,02	0,02

**INCIDENCIAS****INCIDENCIA DESCRIPCIÓN**

- 4012 Existen líneas de declaración de la solicitud que presentan solapes de superficie gráfica con líneas de declaración de otras solicitudes.  
Ref:1700000005969217 Recinto:41-035-007-00088-00002 Cultivo:101195 OLIVAR-LECHIN DE SEVILLA Secano Superficie solapada (Hectáreas):0,02
- 8201 Línea de declaración monitorizada en la que se ha comprobado abandono  
Ref:1700000005969222 Recinto:41-035-007-00091-00008 Cultivo:101195 OLIVAR-LECHIN DE SEVILLA
- 100424 Solicita recinto que no está comprometido para la operación.  
Ref:1700000005969217 Recinto:41-035-007-00088-00002 Cultivo:101195 OLIVAR-LECHIN DE SEVILLA Secano  
Ref:1700000005969219 Recinto:41-035-007-00090-00001 Cultivo:101195 OLIVAR-LECHIN DE SEVILLA Secano  
Ref:1700000005969221 Recinto:41-035-007-00091-00008 Cultivo:101195 OLIVAR-LECHIN DE SEVILLA Secano  
Ref:1700000005969222 Recinto:41-035-007-00091-00008 Cultivo:101195 OLIVAR-LECHIN DE SEVILLA Secano

(1) Superficie declarada admisible ajustada con la superficie comprometida.  
(2) Factor de penalización valorando el alcance para el tipo de compromiso.

Puede verificar la integridad de una copia de este documento mediante la lectura del código QR adjunto o mediante el acceso a la dirección <https://ws050.juntadeandalucia.es/verificarFirma> indicando el código de VERIFICACIÓN

FIRMADO POR

RAQUEL MARIA ESPIN CRESPO

18/12/2024

VERIFICACIÓN

Pk2jmUCNT2ZVULXR6LZ4ED5BQV9F2A

PÁG. 1772/2017





**APELLIDOS Y NOMBRE / RAZÓN SOCIAL**

RODRIGUEZ RODRIGUEZ CONCEPCION

**NIF**

\*\*\*8957\*

**EXPEDIENTE**

1252608

**ANUALIDAD DE PAGO**

1ª

**IMPORTES POR ANUALIDAD**

	2023	2024	2025	2026	2027
<b>IMPORTE MÁXIMO SUBVENCIONABLE</b>	1.712,99 €	1.712,99 €	1.712,99 €	1.712,99 €	1.712,99 €
<b>IMPORTE MEDIO DE TRANSFERENCIA (€/ha)</b>	247,90 €	247,90 €	247,90 €	247,90 €	247,90 €

**RESUMEN DE UNIDADES**

Cód	GRUPO DE PAGO	Sup. Dec. Admisible (ha)	Sup. Comprometida (ha)	Sup. ajustada compromiso (1) (ha)	% sobredec.	Sup. Resuelta (ha)	Importe Declarado	Importe Topado	Importe Resuelto	Importe tras sobredec.
429	OLIVAR	6,91		6,91	0,00	6,91	1.712,99	1.712,99	1.712,99	1.712,99
<b>TOTAL</b>		6,91	6,91	6,91		6,91	1.712,99	1.712,99	1.712,99	1.712,99

**APLICACIÓN DE REDUCCIONES Y PENALIZACIONES**

GRUPO DE PAGO	Importe Calculado	Importe prereduc.	Criterios de subvencionabilidad y compromisos	Presentación tardía	Omisión declaración	Condicionalidad	IMPORTE (Euros) RESUELTO
OLIVAR	1.712,99	1.712,99	0,00	0,00	0,00	0,00	1.712,99
<b>TOTAL</b>	1.712,99	1.712,99					1.712,99

**RESUMEN DE PAGOS****IMPORTE ( Euros )**

	RESUELTO	FEADER	MAPA	CAPADR
OLIVAR - Pago realizado	1.712,99 €	1.456,04 €	168,04 €	88,91 €

**RECINTOS RESUELTOS**

REF.	REFERENCIA SIGPAC	CULTIVO DESCRIPCIÓN CULTIVO	S/R G.PAGO	PEND. MEDIA (%)	SUP. DEC. ADMISIBLE (ha)	SUP. COMPROM. (ha)	SUP. AJUSTADA COMPR.(1) (ha)	SUP. CONY. SIGPAC (ha)	SUP. CERTIE (ha)	SUP. CAMPO (ha)	SUP. CAMPO DETER. CULT. DECLARADO (ha)	SUP. DEC. REDUCIDA (ha)	SUP. RESUELTA (ha)
-1585264	41-033-035-00070-002	101010 OLIVAR-PICUAL	S 429	27,30	0,49	0,49	0,49		0,49			0,49	0,49
1700000005461886	41-033-035-00070-002	101010 OLIVAR-PICUAL	S 429	27,30	0,11	0,11	0,11		0,11			0,11	0,11
1700000005461887	41-033-035-00072-002	101010 OLIVAR-PICUAL	S 429	22,90	0,47	0,47	0,47		0,47			0,47	0,47
1700000005461889	41-033-035-00062-007	101010 OLIVAR-PICUAL	S 429	29,50	5,84	5,84	5,84		5,84			5,84	5,84

**INCIDENCIAS****INCIDENCIA DESCRIPCIÓN**

- 100422 Recinto declarado por error para una operación de la 6503, que se ha corregido de oficio desmarcando la operación incorrecta, de acuerdo con la fecha de inscripción del recinto en la producción ecológica.  
 Ref:1700000005461889 Recinto:41-033-035-00062-00007 Cultivo:101010 OLIVAR-PICUAL Secano  
 Ref:-1585264 Recinto:41-033-035-00070-00002 Cultivo:101010 OLIVAR-PICUAL Secano  
 Ref:1700000005461886 Recinto:41-033-035-00070-00002 Cultivo:101010 OLIVAR-PICUAL Secano  
 Ref:1700000005461887 Recinto:41-033-035-00072-00002 Cultivo:101010 OLIVAR-PICUAL Secano

(1) Superficie declarada admisible ajustada con la superficie comprometida.  
 (2) Factor de penalización valorando el alcance para el tipo de compromiso.

Puede verificar la integridad de una copia de este documento mediante la lectura del código QR adjunto o mediante el acceso a la dirección <https://ws050.juntadeandalucia.es/verificarFirma> indicando el código de VERIFICACIÓN

FIRMADO POR

RAQUEL MARIA ESPIN CRESPO

18/12/2024

VERIFICACIÓN

Pk2jmUCNT2ZVULXR6LZ4ED5BQV9F2A

PÁG. 1773/2017



**APELLIDOS Y NOMBRE / RAZÓN SOCIAL**

RODRIGUEZ VARGAS MANUEL

**NIF**

\*\*\*\*5031\*

**EXPEDIENTE**

1088189

**ANUALIDAD DE PAGO**

1ª

**IMPORTES POR ANUALIDAD**

	2023	2024	2025	2026	2027
IMPORTE MÁXIMO SUBVENCIONABLE	1.318,83 €	1.318,83 €	1.318,83 €	1.318,83 €	1.318,83 €
IMPORTE MEDIO DE TRANSFERENCIA (€/ha)	247,90 €	247,90 €	247,90 €	247,90 €	247,90 €

**RESUMEN DE UNIDADES**

Cód	GRUPO DE PAGO	Sup. Dec. Admisible (ha)	Sup. Comprometida (ha)	Sup. ajustada compromiso (1) (ha)	% sobredec.	Sup. Resuelta (ha)	Importe Declarado	Importe Topado	Importe Resuelto	Importe tras sobredec.
429	OLIVAR	6,38		5,32	0,00	5,32	1.318,83	1.318,83	1.318,83	1.318,83
<b>TOTAL</b>		6,38	5,32	5,32		5,32	1.318,83	1.318,83	1.318,83	1.318,83

**APLICACIÓN DE REDUCCIONES Y PENALIZACIONES**

GRUPO DE PAGO	Importe Calculado	Importe prereduc.	Criterios de subvencionabilidad y compromisos	Presentación tardía	Omisión declaración	Condicionalidad	IMPORTE (Euros) RESUELTO
OLIVAR	1.318,83	1.318,83	0,00	0,00	0,00	0,00	1.318,83
<b>TOTAL</b>	1.318,83	1.318,83					1.318,83

**RESUMEN DE PAGOS****IMPORTE ( Euros )**

	RESUELTO	FEADER	MAPA	CAPADR
OLIVAR - Pago realizado	1.318,83 €	1.121,01 €	129,38 €	68,44 €

**RECINTOS RESUELTOS**

REF.	REFERENCIA SIGPAC	CULTIVO DESCRIPCIÓN CULTIVO	S/R G.PAGO	PEND. MEDIA (%)	SUP. DEC. ADMISIBLE (ha)	SUP. COMPROM. (ha)	SUP. AJUSTADA COMPR.(1) (ha)	SUP. CONY. SIGPAC (ha)	SUP. CERTIE (ha)	SUP. CAMPO (ha)	SUP. CAMPO DETER. CULT. DECLARADO (ha)	SUP. DEC. REDUCIDA (ha)	SUP. RESUELTA (ha)
-710476	41-002-013-00059-002	101268 OLIVAR-PICO LIMON	S 429	7,60	0,03	0,01	0,01		0,01			0,01	0,01
-710475	41-002-013-00059-002	101268 OLIVAR-PICO LIMON	S 429	7,60	0,54	0,18	0,18		0,18			0,18	0,18
1700000002989174	41-002-007-00039-002	101268 OLIVAR-PICO LIMON	S 429	29,90	0,50	0,50	0,50		0,50			0,50	0,50
1700000002989175	41-002-007-00041-003	101268 OLIVAR-PICO LIMON	S 429	23,90	0,33	0,33	0,33		0,33			0,33	0,33
1700000002989176	41-002-007-00041-002	101268 OLIVAR-PICO LIMON	S 429	25,70	0,91	0,91	0,91		0,91			0,91	0,91
1700000002989177	41-002-007-00041-005	101268 OLIVAR-PICO LIMON	S 429	25,80	0,26	0,26	0,26		0,26			0,26	0,26
1700000002989178	41-002-007-00041-006	101268 OLIVAR-PICO LIMON	S 429	20,60	0,02	0,02	0,02		0,02			0,02	0,02
1700000002989179	41-002-012-00178-001	101268 OLIVAR-PICO LIMON	S 429	15,70	0,23	0,23	0,23		0,23			0,23	0,23
1700000002989180	41-002-013-00024-002	101268 OLIVAR-PICO LIMON	S 429	23,20	0,41	0,41	0,41		0,41			0,41	0,41
1700000002989181	41-002-013-00025-003	101268 OLIVAR-PICO LIMON	S 429	19,40	0,37	0,37	0,37		0,37			0,37	0,37
1700000002989182	41-002-013-00056-001	101268 OLIVAR-PICO LIMON	S 429	15,10	0,25	0,25	0,25		0,25			0,25	0,25
1700000002989183	41-002-013-00058-001	101268 OLIVAR-PICO LIMON	S 429	13,10	1,50	1,50	1,50		1,50			1,50	1,50
1700000002989184	41-002-013-00059-002	101268 OLIVAR-PICO LIMON	S 429	7,60	1,03	0,35	0,35		0,35			0,35	0,35

(1) Superficie declarada admisible ajustada con la superficie comprometida.  
(2) Factor de penalización valorando el alcance para el tipo de compromiso.

Puede verificar la integridad de una copia de este documento mediante la lectura del código QR adjunto o mediante el acceso a la dirección <https://ws050.juntadeandalucia.es/verificarFirma> indicando el código de VERIFICACIÓN

FIRMADO POR

RAQUEL MARIA ESPIN CRESPO

18/12/2024

VERIFICACIÓN

Pk2jmUCNT2ZVULXR6LZ4ED5BQV9F2A

PÁG. 1774/2017



**APELLIDOS Y NOMBRE / RAZÓN SOCIAL**

RODRIGUEZ VEGA RODRIGO MARIA

**NIF**

\*\*\*\*1066\*

**EXPEDIENTE**

1284693

**ANUALIDAD DE PAGO**

1ª

**IMPORTES POR ANUALIDAD**

	2023	2024	2025	2026	2027
<b>IMPORTE MÁXIMO SUBVENCIONABLE</b>	15.550,83 €	15.550,83 €	15.550,83 €	15.550,83 €	15.550,83 €
<b>IMPORTE MEDIO DE TRANSFERENCIA (€/ha)</b>	79,30 €	79,30 €	79,30 €	79,30 €	79,30 €

**RESUMEN DE UNIDADES**

Cód	GRUPO DE PAGO	Sup. Dec. Admisible (ha)	Sup. Comprometida (ha)	Sup. ajustada compromiso (1) (ha)	% sobredec.	Sup. Resuelta (ha)	Importe Declarado	Importe Topado	Importe Resuelto	Importe tras sobredec.
426	HERBÁCEOS	117,62		100,00	0,00	100,00	15.117,00	15.117,00	15.117,00	15.117,00
429	OLIVAR	1,75		1,75	0,00	1,75	433,83	433,83	433,83	433,83
434	HERBÁCEOS NO ELEGIBLES	94,52		94,35	0,00	94,35	0,00	0,00	0,00	0,00
<b>TOTAL</b>		213,89	196,10	196,10		196,10	15.550,83	15.550,83	15.550,83	15.550,83

**APLICACIÓN DE REDUCCIONES Y PENALIZACIONES**

GRUPO DE PAGO	Importe Calculado	Importe prereduc.	Criterios de subvencionabilidad y compromisos	Presentación tardía	Omisión declaración	Condicionalidad	IMPORTE (Euros) RESUELTO
HERBÁCEOS	15.117,00	15.117,00	0,00	0,00	0,00	0,00	15.117,00
HERBÁCEOS NO ELEGIBLES	0,00	0,00	0,00	0,00	0,00	0,00	0,00
OLIVAR	433,83	433,83	0,00	0,00	0,00	0,00	433,83
<b>TOTAL</b>	15.550,83	15.550,83					15.550,83

**RESUMEN DE PAGOS**

	RESUELTO	FEADER	MAPA	CAPADR
HERBÁCEOS - Pago realizado	15.117,00 €	12.849,45 €	1.482,98 €	784,57 €
OLIVAR - Pago realizado	433,83 €	368,76 €	42,56 €	22,51 €
<b>TOTAL</b>	15.550,83 €	13.218,21 €	1.525,54 €	807,08 €

**RECINTOS RESUELTOS**

REE	REFERENCIA SIGPAC	CULTIVO DESCRIPCIÓN CULTIVO	S/R G.PAGO	PEND. MEDIA (%)	SUP. ADMISIBLE (ha)	SUP. COMPROM. (ha)	SUP. AJUSTADA COMPR.(1) (ha)	SUP. CONV. SIGPAC (ha)	SUP. CERTIE. (ha)	SUP. CAMPO (ha)	SUP. CAMPO DETER. CULT. DECLARADO (ha)	SUP. DEC. REDUCIDA (ha)	SUP. RESUELTA (ha)
-1629951	41-048-031-00027-002	8000 AVENA-SIN VARIEDAD	S	426	10,00	14,76	14,76	14,76	14,77			14,76	14,76
-1628239	41-048-031-00028-001	41008 HABAS-ARTHUR	S	426	8,30	16,79	16,79	16,79	16,80			16,79	16,79
-1628228	41-048-031-00023-008	52114 VEZA-SENDA DA-247	S	426	11,40	8,39	8,39	8,39	8,39			8,39	8,39
-1628210	41-048-031-00023-008	8000 AVENA-SIN VARIEDAD	S	426	11,40	14,91	14,91	14,91	14,91			14,91	14,91
-1628200	41-048-031-00023-008	52114 VEZA-SENDA DA-247	S	426	11,40	25,37	25,37	25,37	25,37			25,37	25,37
6952321	41-048-031-00023-008	8000 AVENA-SIN VARIEDAD	S	426	11,40	19,85	19,85	19,85	19,85			19,85	19,85
6952331	41-048-031-00024-006	241000 MEZCLA VEZA - AVENA-SIN VARIEDAD	S	426	7,50	1,96	1,96	1,96	1,96			1,96	1,96
6952335	41-048-031-00024-014	241000 MEZCLA VEZA - AVENA-SIN VARIEDAD	S	426	4,10	0,10	0,10	0,10	0,10			0,10	0,10
6952344	41-048-031-00028-001	13000 TRITICALE-SIN VARIEDAD	S	426	8,30	15,49	15,49	15,49	15,49			15,49	15,49
6952320	41-048-031-00023-002	101268 OLIVAR-PICO LIMON	S	429	8,90	0,99	0,99	0,99	0,99			0,99	0,99
6952324	41-048-031-00023-013	101268 OLIVAR-PICO LIMON	S	429	10,40	0,76	0,76	0,76	0,76			0,76	0,76
6952329	41-048-031-00024-001	20000 BARBECHO TRADICIONAL-SIN VARIEDAD	S	434	14,20	10,83	10,83	10,83	10,83			10,83	10,83
6952330	41-048-031-00024-003	20000 BARBECHO TRADICIONAL-SIN VARIEDAD	S	434	20,90	5,48	5,48	5,48	5,48			5,48	5,48
6952342	41-048-031-00027-002	20000 BARBECHO TRADICIONAL-SIN VARIEDAD	S	434	10,00	14,29	14,29	14,29	14,29			14,29	14,29
6952348	41-048-032-00028-001	20000 BARBECHO TRADICIONAL-SIN VARIEDAD	S	434	11,50	12,29	12,29	12,29	12,29			12,29	12,29
6952351	41-048-032-00028-003	20000 BARBECHO TRADICIONAL-SIN VARIEDAD	S	434	8,00	0,03	0,03	0,03	0,03			0,03	0,03
6952356	41-048-032-00029-001	20000 BARBECHO TRADICIONAL-SIN VARIEDAD	S	434	12,50	15,39	15,39	15,39	15,39			15,39	15,39
6952359	41-048-032-00029-006	20000 BARBECHO TRADICIONAL-SIN VARIEDAD	S	434	21,60	0,17	0,17	0,17	0,17			0,17	0,17
6952360	41-048-032-00029-007	20000 BARBECHO TRADICIONAL-SIN VARIEDAD	S	434	24,50	0,54	0,54	0,54	0,54			0,54	0,54
6952375	41-048-032-00033-001	20000 BARBECHO TRADICIONAL-SIN VARIEDAD	S	434	10,20	25,78	25,78	25,78	25,78			25,78	25,78
6952376	41-048-032-00033-009	20000 BARBECHO TRADICIONAL-SIN VARIEDAD	S	434	10,30	9,72	9,55	9,55	9,72			9,55	9,55

(1) Superficie declarada admisible ajustada con la superficie comprometida.  
(2) Factor de penalización valorando el alcance para el tipo de compromiso.Puede verificar la integridad de una copia de este documento mediante la lectura del código QR adjunto o mediante el acceso a la dirección <https://ws050.juntadeandalucia.es/verificarFirma> indicando el código de VERIFICACIÓN

FIRMADO POR

RAQUEL MARIA ESPIN CRESPO

18/12/2024

VERIFICACIÓN

Pk2jmUCNT2ZVULXR6LZ4ED5BQV9F2A

PÁG. 1775/2017



**INCIDENCIAS****INCIDENCIA DESCRIPCIÓN**

4272	Verifica que las líneas de declaración de las Solicitudes Únicas no tienen solapes con la capa de Retroactividad Gráfica (ambas de la misma campaña) a nivel de expediente/línea de declaración gráfica de la solicitud. Ref:6952376 Recinto:41-048-032-00033-00009 Cultivo: - Agregado de la referencia del recinto.:0 Zona de la referencia del recinto.:0 Superficie solapada.:0,02 Id. Incid.:101092251 Ref:6952376 Recinto:41-048-032-00033-00009 Cultivo: - Agregado de la referencia del recinto.:0 Zona de la referencia del recinto.:0 Superficie solapada.:0,15 Id. Incid.:101092252
8200	Línea de declaración monitorizada con resultado no admisible Ref:6952332 Recinto:41-048-031-00024-00008 Cultivo:41000 HABAS-SIN VARIEDAD
8403	Línea de declaración monitorizada con resultado semáforo amarillo o rojo y situación "Producto no coincidente con declarado" (12) o "nula" coninformación de producto de monitorización de Gestor o de Juicio experto con producto que no coincide con el grupo de producto declarado. Ref:6952332 Recinto:41-048-031-00024-00008 Cultivo:41000 HABAS-SIN VARIEDAD
100424	Solicita recinto que no está comprometido para la operación. Ref:6952322 Recinto:41-048-031-00023-00011 Cultivo:62000 PASTOS PERMANENTES DE 5 O MAS AÑOS-SIN VARIEDAD Secano Ref:6952323 Recinto:41-048-031-00023-00012 Cultivo:62000 PASTOS PERMANENTES DE 5 O MAS AÑOS-SIN VARIEDAD Secano Ref:6952332 Recinto:41-048-031-00024-00008 Cultivo:41000 HABAS-SIN VARIEDAD Secano Ref:6952343 Recinto:41-048-031-00027-00006 Cultivo:62000 PASTOS PERMANENTES DE 5 O MAS AÑOS-SIN VARIEDAD Secano Ref:6952637 Recinto:41-048-032-00004-00001 Cultivo:62000 PASTOS PERMANENTES DE 5 O MAS AÑOS-SIN VARIEDAD Secano Ref:6952346 Recinto:41-048-032-00005-00001 Cultivo:20000 BARBECHO TRADICIONAL-SIN VARIEDAD Secano Ref:6952357 Recinto:41-048-032-00029-00004 Cultivo:62000 PASTOS PERMANENTES DE 5 O MAS AÑOS-SIN VARIEDAD Secano Ref:6952358 Recinto:41-048-032-00029-00005 Cultivo:63000 PASTOS DE MENOS DE 5 AÑOS-SIN VARIEDAD Secano Ref:6952377 Recinto:41-048-032-00033-00013 Cultivo:62000 PASTOS PERMANENTES DE 5 O MAS AÑOS-SIN VARIEDAD Secano Ref:6952378 Recinto:41-048-032-00033-00014 Cultivo:62000 PASTOS PERMANENTES DE 5 O MAS AÑOS-SIN VARIEDAD Secano Ref:6952379 Recinto:41-048-032-00033-00015 Cultivo:62000 PASTOS PERMANENTES DE 5 O MAS AÑOS-SIN VARIEDAD Secano

(1) Superficie declarada admisible ajustada con la superficie comprometida.  
(2) Factor de penalización valorando el alcance para el tipo de compromiso.

Puede verificar la integridad de una copia de este documento mediante la lectura del código QR adjunto o mediante el acceso a la dirección <https://ws050.juntadeandalucia.es/verificarFirma> indicando el código de VERIFICACIÓN

FIRMADO POR	RAQUEL MARIA ESPIN CRESPO	18/12/2024	
VERIFICACIÓN	Pk2jmUCNT2ZVULXR6LZ4ED5BQV9F2A	PÁG. 1776/2017	

**APELLIDOS Y NOMBRE / RAZÓN SOCIAL**

RODRIGUEZ VIZCAINO MILAGROS

NIF  
\*\*\*7264\*EXPEDIENTE  
1246987**ANUALIDAD DE PAGO**

1ª

**IMPORTES POR ANUALIDAD**

	2023	2024	2025	2026	2027
IMPORTE MÁXIMO SUBVENCIONABLE	396,64 €	396,64 €	396,64 €	396,64 €	396,64 €
IMPORTE MEDIO DE TRANSFERENCIA (€/ha)	247,90 €	247,90 €	247,90 €	247,90 €	247,90 €

**RESUMEN DE UNIDADES**

Cód	GRUPO DE PAGO	Sup. Dec. Admisible (ha)	Sup. Comprometida (ha)	Sup. ajustada compromiso (1) (ha)	% sobredec.	Sup. Resuelta (ha)	Importe Declarado	Importe Topado	Importe Resuelto	Importe tras sobredec.
429	OLIVAR	1,60		1,60	0,00	1,60	396,64	396,64	396,64	396,64
<b>TOTAL</b>		1,60	1,60	1,60		1,60	396,64	396,64	396,64	396,64

**APLICACIÓN DE REDUCCIONES Y PENALIZACIONES**

GRUPO DE PAGO	Importe Calculado	Importe prereduc.	Criterios de subvencionabilidad y compromisos	Presentación tardía	Omisión declaración	Condicionalidad	IMPORTE (Euros) RESUELTO
OLIVAR	396,64	396,64	0,00	0,00	0,00	0,00	396,64
<b>TOTAL</b>	396,64	396,64					396,64

**RESUMEN DE PAGOS****IMPORTE ( Euros )**

	RESUELTO	FEADER	MAPA	CAPADR
OLIVAR - Pago realizado	396,64 €	337,14 €	38,91 €	20,59 €

**RECINTOS RESUELTOS**

REF.	REFERENCIA SIGPAC	CULTIVO	DESCRIPCIÓN CULTIVO	S/R G.PAGO	PEND. MEDIA (%)	SUP. DEC. ADMISIBLE (ha)	SUP. COMPROM. (ha)	SUP. AJUSTADA COMPR.(1) (ha)	SUP. CONY. SIGPAC (ha)	SUP. CERTIE (ha)	SUP. CAMPO (ha)	SUP. CAMPO DETER. CULT. DECLARADO (ha)	SUP. DEC. REDUCIDA (ha)	SUP. RESUELTA (ha)
4240535	41-064-008-00048-002	101195	OLIVAR-LECHIN DE SEVILLA	S 429	18,60	0,57	0,57	0,57		0,57			0,57	0,57
4240570	41-064-008-00049-001	101195	OLIVAR-LECHIN DE SEVILLA	S 429	18,60	1,03	1,03	1,03		1,03			1,03	1,03

(1) Superficie declarada admisible ajustada con la superficie comprometida.  
(2) Factor de penalización valorando el alcance para el tipo de compromiso.Puede verificar la integridad de una copia de este documento mediante la lectura del código QR adjunto o mediante el acceso a la dirección <https://ws050.juntadeandalucia.es/verificarFirma> indicando el código de VERIFICACIÓN

FIRMADO POR

RAQUEL MARIA ESPIN CRESPO

18/12/2024

VERIFICACIÓN

Pk2jmUCNT2ZVULXR6LZ4ED5BQV9F2A

PÁG. 1777/2017



**APELLIDOS Y NOMBRE / RAZÓN SOCIAL**

ROJAS FIERRO LUIS ALFONSO

**NIF**  
\*\*\*3236\***EXPEDIENTE**  
1210298**ANUALIDAD DE PAGO**  
1ª**IMPORTES POR ANUALIDAD**

	2023	2024	2025	2026	2027
<b>IMPORTE MÁXIMO SUBVENCIONABLE</b>	6.161,25 €	6.161,25 €	6.161,25 €	6.161,25 €	6.161,25 €
<b>IMPORTE MEDIO DE TRANSFERENCIA (€/ha)</b>	82,15 €	82,15 €	82,15 €	82,15 €	82,15 €

**RESUMEN DE UNIDADES**

Cód	GRUPO DE PAGO	Sup. Dec. Admisible (ha)	Sup. Comprometida (ha)	Sup. ajustada compromiso (1) (ha)	% sobredec.	Sup. Resuelta (ha)	Importe Declarado	Importe Topado	Importe Resuelto	Importe tras sobredec.
428	PASTOS ASOCIADOS A GANADERÍA ECOLÓGICA	207,69		75,00	0,00	75,00	6.161,25	6.161,25	6.161,25	6.161,25
<b>TOTAL</b>		207,69	75,00	75,00		75,00	6.161,25	6.161,25	6.161,25	6.161,25

**APLICACIÓN DE REDUCCIONES Y PENALIZACIONES**

GRUPO DE PAGO	Importe Calculado	Importe prerreduc.	Criterios de subvencionabilidad y compromisos	Presentación tardía	Omisión declaración	Condicionidad	IMPORTE (Euros) RESUELTO
PASTOS ASOCIADOS A GANADERÍA	6.161,25	6.161,25	0,00	0,00	0,00	0,00	6.161,25
<b>TOTAL</b>	6.161,25	6.161,25					6.161,25

**RESUMEN DE PAGOS**

	RESUELTO	FEADER	MAPA	CAPADR
PASTOS ASOCIADOS A GANADERÍA ECOLÓGICA - Pago realizado	6.161,25 €	5.237,06 €	604,42 €	319,77 €

**RECINTOS RESUELTOS**

REE	REFERENCIA SIGPAC	CULTIVO DESCRIPCIÓN CULTIVO	S/R G.PAGO	PEND. MEDIA (%)	SUP. DEC. ADMISIBLE (ha)	SUP. COMPROM. (ha)	SUP. AJUSTADA COMPROM. (1) (ha)	SUP. CONV. SIGPAC (ha)	SUP. CERTIF. (ha)	SUP. CAMPO (ha)	SUP. CAMPO DETER. CULT. DECLARADO (ha)	SUP. DEC. REDUCIDA (ha)	SUP. RESUELTA (ha)
170000005345138	41-033-019-00001-002	62000 PASTOS PERMANENTES DE 5 O MAS AÑOS-SIN VARIEDAD	S 428	24,90	2,18	2,18	2,18		2,56			2,18	2,18
170000005345139	41-033-019-00001-044	62000 PASTOS PERMANENTES DE 5 O MAS AÑOS-SIN VARIEDAD	S 428	26,70	7,07	7,07	7,07		9,43			7,07	7,07
170000005345140	41-033-019-00001-042	62000 PASTOS PERMANENTES DE 5 O MAS AÑOS-SIN VARIEDAD	S 428	39,40	6,34	6,34	6,34		11,53			6,34	6,34
170000005345141	41-033-019-00001-040	62000 PASTOS PERMANENTES DE 5 O MAS AÑOS-SIN VARIEDAD	S 428	35,90	7,17	7,17	7,17		11,03			7,17	7,17
170000005345142	41-033-019-00001-035	62000 PASTOS PERMANENTES DE 5 O MAS AÑOS-SIN VARIEDAD	S 428	31,20	2,68	2,68	2,68		4,88			2,68	2,68
170000005345143	41-033-019-00001-048	62000 PASTOS PERMANENTES DE 5 O MAS AÑOS-SIN VARIEDAD	S 428	13,20	9,20	9,20	9,20		9,20			9,20	9,20
170000005345144	41-033-019-00001-028	62000 PASTOS PERMANENTES DE 5 O MAS AÑOS-SIN VARIEDAD	S 428	36,70	5,18	5,18	5,18		6,90			5,18	5,18
170000005345145	41-033-019-00001-033	62000 PASTOS PERMANENTES DE 5 O MAS AÑOS-SIN VARIEDAD	S 428	14,20	51,71	51,71	51,71		51,71			51,71	51,71
170000005345146	41-033-019-00001-030	62000 PASTOS PERMANENTES DE 5 O MAS AÑOS-SIN VARIEDAD	S 428	39,60	29,17	29,17	29,17		38,89			29,17	29,17
170000005345147	41-033-019-00001-029	62000 PASTOS PERMANENTES DE 5 O MAS AÑOS-SIN VARIEDAD	S 428	54,10	6,08	6,08	6,08		9,36			6,08	6,08
170000005345148	41-033-019-00001-007	62000 PASTOS PERMANENTES DE 5 O MAS AÑOS-SIN VARIEDAD	S 428	35,20	14,59	14,59	14,59		19,45			14,59	14,59
170000005345149	41-033-019-00001-058	62000 PASTOS PERMANENTES DE 5 O MAS AÑOS-SIN VARIEDAD	S 428	26,70	0,23	0,23	0,23		0,30			0,23	0,23
170000005345150	41-033-019-00001-050	62000 PASTOS PERMANENTES DE 5 O MAS AÑOS-SIN VARIEDAD	S 428	14,30	7,57	7,57	7,57		7,57			7,57	7,57
170000005345151	41-033-019-00001-065	62000 PASTOS PERMANENTES DE 5 O MAS AÑOS-SIN VARIEDAD	S 428	27,60	13,73	13,73	13,73		16,15			13,73	13,73
170000005345152	41-033-019-00001-046	62000 PASTOS PERMANENTES DE 5 O MAS AÑOS-SIN VARIEDAD	S 428	48,30	0,24	0,08	0,08		0,08			0,08	0,08
170000005345153	41-033-019-00001-046	62000 PASTOS PERMANENTES DE 5 O MAS AÑOS-SIN VARIEDAD	S 428	48,30	1,30	0,45	0,45		0,45			0,45	0,45
170000005345154	41-033-019-00001-047	62000 PASTOS PERMANENTES DE 5 O MAS AÑOS-SIN VARIEDAD	S 428	12,40	10,57	10,57	10,57		10,57			10,57	10,57
170000005345155	41-033-019-00001-049	62000 PASTOS PERMANENTES DE 5 O MAS AÑOS-SIN VARIEDAD	S 428	13,50	14,45	14,45	14,45		14,45			14,45	14,45
170000005345156	41-033-019-00001-027	62000 PASTOS PERMANENTES DE 5 O MAS AÑOS-SIN VARIEDAD	S 428	31,30	3,36	3,36	3,36		5,17			3,36	3,36
170000005345157	41-033-019-00001-031	62000 PASTOS PERMANENTES DE 5 O MAS AÑOS-SIN VARIEDAD	S 428	46,70	4,48	4,48	4,48		6,89			4,48	4,48
170000005345158	41-033-019-00001-032	62000 PASTOS PERMANENTES DE 5 O MAS AÑOS-SIN VARIEDAD	S 428	51,90	10,22	10,22	10,22		29,20			10,22	10,22
170000005345159	41-033-019-00001-026	62000 PASTOS PERMANENTES DE 5 O MAS AÑOS-SIN VARIEDAD	S 428	17,10	0,17	0,17	0,17		0,17			0,17	0,17

(1) Superficie declarada admisible ajustada con la superficie comprometida.  
(2) Factor de penalización valorando el alcance para el tipo de compromiso.Puede verificar la integridad de una copia de este documento mediante la lectura del código QR adjunto o mediante el acceso a la dirección <https://ws050.juntadeandalucia.es/verificarFirma> indicando el código de VERIFICACIÓN

FIRMADO POR

RAQUEL MARIA ESPIN CRESPO

18/12/2024

VERIFICACIÓN

Pk2jmUCNT2ZVULXR6LZ4ED5BQV9F2A

PÁG. 1778/2017



**Datos considerados para el Cálculo de la Carga Ganadera mínima y máxima del expediente**

Explotación	Especie	Inscrito en Sipea y Admisible	Ugm Calculada para CG Mínima	Ugm Calculada para CG Máxima
ES410330000849	BOVINA	SI	29,63	29,63
			29,63	29,63

Superficie determinada para Cálculo Carga Ganadera Mínima: 206,68 ha

Superficie determinada para Cálculo Carga Ganadera Máxima: 207,69 ha

Carga Ganadera Mínima Expediente: 0,14 ugm/ha

Carga Ganadera Máxima Expediente: 0,14 ugm/ha

Los importes del Grupo de Pago de pastos de este expediente han sido ajustados por no llegar a la carga ganadera mínima de 0,3

**Recintos Determinados para el Cálculo de Garga Ganadera Mínima**

REF.	REFERENCIA SIGPAC	CULTIVO	DESCRIPCIÓN CULTIVO	S/R	SUP. RESUELTA (ha)
1700000005345138	41-033-019-00001-00002	62000	PASTOS PERMANENTES DE 5 O MAS AÑOS-SIN VARIEDAD	S	2,18
1700000005345139	41-033-019-00001-00044	62000	PASTOS PERMANENTES DE 5 O MAS AÑOS-SIN VARIEDAD	S	7,07
1700000005345140	41-033-019-00001-00042	62000	PASTOS PERMANENTES DE 5 O MAS AÑOS-SIN VARIEDAD	S	6,34
1700000005345141	41-033-019-00001-00040	62000	PASTOS PERMANENTES DE 5 O MAS AÑOS-SIN VARIEDAD	S	7,17
1700000005345142	41-033-019-00001-00035	62000	PASTOS PERMANENTES DE 5 O MAS AÑOS-SIN VARIEDAD	S	2,68
1700000005345143	41-033-019-00001-00048	62000	PASTOS PERMANENTES DE 5 O MAS AÑOS-SIN VARIEDAD	S	9,20
1700000005345144	41-033-019-00001-00028	62000	PASTOS PERMANENTES DE 5 O MAS AÑOS-SIN VARIEDAD	S	5,18
1700000005345145	41-033-019-00001-00033	62000	PASTOS PERMANENTES DE 5 O MAS AÑOS-SIN VARIEDAD	S	51,71
1700000005345146	41-033-019-00001-00030	62000	PASTOS PERMANENTES DE 5 O MAS AÑOS-SIN VARIEDAD	S	29,17
1700000005345147	41-033-019-00001-00029	62000	PASTOS PERMANENTES DE 5 O MAS AÑOS-SIN VARIEDAD	S	6,08
1700000005345148	41-033-019-00001-00007	62000	PASTOS PERMANENTES DE 5 O MAS AÑOS-SIN VARIEDAD	S	14,59
1700000005345149	41-033-019-00001-00058	62000	PASTOS PERMANENTES DE 5 O MAS AÑOS-SIN VARIEDAD	S	0,23
1700000005345150	41-033-019-00001-00050	62000	PASTOS PERMANENTES DE 5 O MAS AÑOS-SIN VARIEDAD	S	7,57
1700000005345151	41-033-019-00001-00065	62000	PASTOS PERMANENTES DE 5 O MAS AÑOS-SIN VARIEDAD	S	13,73
1700000005345152	41-033-019-00001-00046	62000	PASTOS PERMANENTES DE 5 O MAS AÑOS-SIN VARIEDAD	S	0,08
1700000005345153	41-033-019-00001-00046	62000	PASTOS PERMANENTES DE 5 O MAS AÑOS-SIN VARIEDAD	S	0,45
1700000005345154	41-033-019-00001-00047	62000	PASTOS PERMANENTES DE 5 O MAS AÑOS-SIN VARIEDAD	S	10,57
1700000005345155	41-033-019-00001-00049	62000	PASTOS PERMANENTES DE 5 O MAS AÑOS-SIN VARIEDAD	S	14,45
1700000005345156	41-033-019-00001-00027	62000	PASTOS PERMANENTES DE 5 O MAS AÑOS-SIN VARIEDAD	S	3,36
1700000005345157	41-033-019-00001-00031	62000	PASTOS PERMANENTES DE 5 O MAS AÑOS-SIN VARIEDAD	S	4,48
1700000005345158	41-033-019-00001-00032	62000	PASTOS PERMANENTES DE 5 O MAS AÑOS-SIN VARIEDAD	S	10,22
1700000005345159	41-033-019-00001-00026	62000	PASTOS PERMANENTES DE 5 O MAS AÑOS-SIN VARIEDAD	S	0,17

**Recintos Determinados para el Cálculo de Garga Ganadera Máxima**

REF.	REFERENCIA SIGPAC	CULTIVO	DESCRIPCIÓN CULTIVO	S/R	SUP. RESUELTA (ha)
1700000005345138	41-033-019-00001-00002	62000	PASTOS PERMANENTES DE 5 O MAS AÑOS-SIN VARIEDAD	S	2,18
1700000005345139	41-033-019-00001-00044	62000	PASTOS PERMANENTES DE 5 O MAS AÑOS-SIN VARIEDAD	S	7,07
1700000005345140	41-033-019-00001-00042	62000	PASTOS PERMANENTES DE 5 O MAS AÑOS-SIN VARIEDAD	S	6,34
1700000005345141	41-033-019-00001-00040	62000	PASTOS PERMANENTES DE 5 O MAS AÑOS-SIN VARIEDAD	S	7,17
1700000005345142	41-033-019-00001-00035	62000	PASTOS PERMANENTES DE 5 O MAS AÑOS-SIN VARIEDAD	S	2,68

(1) Superficie declarada admisible ajustada con la superficie comprometida.  
(2) Factor de penalización valorando el alcance para el tipo de compromiso.Puede verificar la integridad de una copia de este documento mediante la lectura del código QR adjunto o mediante el acceso a la dirección <https://ws050.juntadeandalucia.es/verificarFirma> indicando el código de VERIFICACIÓN

FIRMADO POR

RAQUEL MARIA ESPIN CRESPO

18/12/2024

VERIFICACIÓN

Pk2jmUCNT2ZVULXR6LZ4ED5BQV9F2A

PÁG. 1779/2017



**Datos considerados para el Cálculo de la Carga Ganadera mínima y máxima del expediente****Recintos Determinados para el Cálculo de Garga Ganadera Máxima**

REF.	REFERENCIA SIGPAC	CULTIVO	DESCRIPCIÓN CULTIVO	SUP.	
				S/R	RESUELTA (ha)
1700000005345143	41-033-019-00001-00048	62000	PASTOS PERMANENTES DE 5 O MAS AÑOS-SIN VARIEDAD	S	9,20
1700000005345144	41-033-019-00001-00028	62000	PASTOS PERMANENTES DE 5 O MAS AÑOS-SIN VARIEDAD	S	5,18
1700000005345145	41-033-019-00001-00033	62000	PASTOS PERMANENTES DE 5 O MAS AÑOS-SIN VARIEDAD	S	51,71
1700000005345146	41-033-019-00001-00030	62000	PASTOS PERMANENTES DE 5 O MAS AÑOS-SIN VARIEDAD	S	29,17
1700000005345147	41-033-019-00001-00029	62000	PASTOS PERMANENTES DE 5 O MAS AÑOS-SIN VARIEDAD	S	6,08
1700000005345148	41-033-019-00001-00007	62000	PASTOS PERMANENTES DE 5 O MAS AÑOS-SIN VARIEDAD	S	14,59
1700000005345149	41-033-019-00001-00058	62000	PASTOS PERMANENTES DE 5 O MAS AÑOS-SIN VARIEDAD	S	0,23
1700000005345150	41-033-019-00001-00050	62000	PASTOS PERMANENTES DE 5 O MAS AÑOS-SIN VARIEDAD	S	7,57
1700000005345151	41-033-019-00001-00065	62000	PASTOS PERMANENTES DE 5 O MAS AÑOS-SIN VARIEDAD	S	13,73
1700000005345152	41-033-019-00001-00046	62000	PASTOS PERMANENTES DE 5 O MAS AÑOS-SIN VARIEDAD	S	0,24
1700000005345153	41-033-019-00001-00046	62000	PASTOS PERMANENTES DE 5 O MAS AÑOS-SIN VARIEDAD	S	1,30
1700000005345154	41-033-019-00001-00047	62000	PASTOS PERMANENTES DE 5 O MAS AÑOS-SIN VARIEDAD	S	10,57
1700000005345155	41-033-019-00001-00049	62000	PASTOS PERMANENTES DE 5 O MAS AÑOS-SIN VARIEDAD	S	14,45
1700000005345156	41-033-019-00001-00027	62000	PASTOS PERMANENTES DE 5 O MAS AÑOS-SIN VARIEDAD	S	3,36
1700000005345157	41-033-019-00001-00031	62000	PASTOS PERMANENTES DE 5 O MAS AÑOS-SIN VARIEDAD	S	4,48
1700000005345158	41-033-019-00001-00032	62000	PASTOS PERMANENTES DE 5 O MAS AÑOS-SIN VARIEDAD	S	10,22
1700000005345159	41-033-019-00001-00026	62000	PASTOS PERMANENTES DE 5 O MAS AÑOS-SIN VARIEDAD	S	0,17

(1) Superficie declarada admisible ajustada con la superficie comprometida.  
 (2) Factor de penalización valorando el alcance para el tipo de compromiso.

Puede verificar la integridad de una copia de este documento mediante la lectura del código QR adjunto o mediante el acceso a la dirección <https://ws050.juntadeandalucia.es/verificarFirma> indicando el código de VERIFICACIÓN

FIRMADO POR	RAQUEL MARIA ESPIN CRESPO	18/12/2024	
VERIFICACIÓN	Pk2jmUCNT2ZVULXR6LZ4ED5BQV9F2A	PÁG. 1780/2017	



**APELLIDOS Y NOMBRE / RAZÓN SOCIAL**

ROJAS GIL DIEGO

**NIF**

\*\*\*9345\*

**EXPEDIENTE**

1224009

**ANUALIDAD DE PAGO**

1ª

**IMPORTES POR ANUALIDAD**

	2023	2024	2025	2026	2027
<b>IMPORTE MÁXIMO SUBVENCIONABLE</b>	2.396,32 €	2.396,32 €	2.396,32 €	2.396,32 €	2.396,32 €
<b>IMPORTE MEDIO DE TRANSFERENCIA (€/ha)</b>	82,15 €	82,15 €	82,15 €	82,15 €	82,15 €

**RESUMEN DE UNIDADES**

Cód	GRUPO DE PAGO	Sup. Dec. Admisible (ha)	Sup. Comprometida (ha)	Sup. ajustada compromiso (1) (ha)	% sobredec.	Sup. Resuelta (ha)	Importe Declarado	Importe Topado	Importe Resuelto	Importe tras sobredec.
428	PASTOS ASOCIADOS A GANADERÍA ECOLÓGICA	29,17		29,17	0,00	29,17	2.396,32	2.396,32	2.396,32	2.396,32
<b>TOTAL</b>		29,17	29,17	29,17		29,17	2.396,32	2.396,32	2.396,32	2.396,32

**APLICACIÓN DE REDUCCIONES Y PENALIZACIONES**

GRUPO DE PAGO	Importe Calculado	Importe prereduc.	Criterios de subvencionabilidad y compromisos	Presentación tardía	Omisión declaración	Condicionalidad	IMPORTE (Euros) RESUELTO
PASTOS ASOCIADOS A GANADERÍA	2.396,32	2.396,32	0,00	0,00	0,00	0,00	2.396,32
<b>TOTAL</b>	2.396,32	2.396,32					2.396,32

**RESUMEN DE PAGOS****IMPORTE (Euros)**

PASTOS ASOCIADOS A GANADERÍA ECOLÓGICA - Pago realizado	<b>RESUELTO</b>	<b>FEADER</b>	<b>MAPA</b>	<b>CAPADR</b>
	2.396,32 €	2.036,87 €	235,08 €	124,37 €

**RECINTOS RESUELTOS**

REE	REFERENCIA SIGPAC	CULTIVO	DESCRIPCIÓN CULTIVO	S/R	G.PAGO	PEND. MEDIA (%)	SUP. DEC. ADMISIBLE (ha)	SUP. COMPROM. (ha)	SUP. AJUSTADA COMPROM. (1) (ha)	SUP. CONV. SIGPAC (ha)	SUP. CERTIF. (ha)	SUP. CAMPO (ha)	SUP. CAMPO DETER. CULT. DECLARADO (ha)	SUP. DEC. REDUCIDA (ha)	SUP. RESUELTA (ha)
4545352	21-005-900-99000-990	62000	PASTOS PERMANENTES DE 5 O MAS AÑOS-SIN VARIEDAD	S	428	1,57	5,02	5,02	5,02		5,02			5,02	5,02
6840965	41-012-900-99000-990	62000	PASTOS PERMANENTES DE 5 O MAS AÑOS-SIN VARIEDAD	S	428	0,49	24,15	24,15	24,15		24,15			24,15	24,15

**INCIDENCIAS****INCIDENCIA DESCRIPCIÓN**

100407 Explotación solicitada no forma parte de ningún organismo de control autorizado para la producción ecológica en Andalucía o fecha de inscripción posterior al plazo establecido ( Anexo I. Criterios de Subvencionabilidad. Orden 28 de marzo de 2023 ).  
Explotación:ES210050000319 Especie:BOVINA

(1) Superficie declarada admisible ajustada con la superficie comprometida.  
(2) Factor de penalización valorando el alcance para el tipo de compromiso.

Puede verificar la integridad de una copia de este documento mediante la lectura del código QR adjunto o mediante el acceso a la dirección <https://ws050.juntadeandalucia.es/verificarFirma> indicando el código de VERIFICACIÓN

FIRMADO POR

RAQUEL MARIA ESPIN CRESPO

18/12/2024

VERIFICACIÓN

Pk2jmUCNT2ZVULXR6LZ4ED5BQV9F2A

PÁG. 1781/2017



**Datos considerados para el Cálculo de la Carga Ganadera mínima y máxima del expediente**

Explotación	Especie	Inscrito en Sipea y Admisible	Ugm Calculada para CG Mínima	Ugm Calculada para CG Máxima
ES210050000319	BOVINA	NO	0,00	0,15
ES210050000510	BOVINA	SI	17,96	17,96
			17,96	18,11

Superficie determinada para Cálculo Carga Ganadera Mínima: 29,17 ha

Superficie determinada para Cálculo Carga Ganadera Máxima: 29,17 ha

Carga Ganadera Mínima Expediente: 0,62 ugm/ha

Carga Ganadera Máxima Expediente: 0,62 ugm/ha

**Recintos Determinados para el Cálculo de Garga Ganadera Mínima**

REF.	REFERENCIA SIGPAC	CULTIVO	DESCRIPCIÓN CULTIVO	S/R	SUP. RESUELTA (ha)
4545352	21-005-900-99000-99004	62000	PASTOS PERMANENTES DE 5 O MAS AÑOS-SIN VARIEDAD	S	5,02
6840965	41-012-900-99000-99001	62000	PASTOS PERMANENTES DE 5 O MAS AÑOS-SIN VARIEDAD	S	24,15

**Recintos Determinados para el Cálculo de Garga Ganadera Máxima**

REF.	REFERENCIA SIGPAC	CULTIVO	DESCRIPCIÓN CULTIVO	S/R	SUP. RESUELTA (ha)
4545352	21-005-900-99000-99004	62000	PASTOS PERMANENTES DE 5 O MAS AÑOS-SIN VARIEDAD	S	5,02
6840965	41-012-900-99000-99001	62000	PASTOS PERMANENTES DE 5 O MAS AÑOS-SIN VARIEDAD	S	24,15

**Incidencias de carga ganadera****INCIDENCIA DESCRIPCIÓN**

- 100407 Explotación solicitada no forma parte de ningún organismo de control autorizado para la producción ecológica en Andalucía o fecha de inscripción posterior al plazo establecido ( Anexo I. Criterios de Subvencionabilidad. Orden 28 de marzo de 2023 ).  
Explotación:ES210050000319 Especie:BOVINA

(1) Superficie declarada admisible ajustada con la superficie comprometida.  
(2) Factor de penalización valorando el alcance para el tipo de compromiso.

Puede verificar la integridad de una copia de este documento mediante la lectura del código QR adjunto o mediante el acceso a la dirección <https://ws050.juntadeandalucia.es/verificarFirma> indicando el código de VERIFICACIÓN

FIRMADO POR	RAQUEL MARIA ESPIN CRESPO	18/12/2024	
VERIFICACIÓN	Pk2jmUCNT2ZVULXR6LZ4ED5BQV9F2A	PÁG. 1782/2017	

**APELLIDOS Y NOMBRE / RAZÓN SOCIAL**

ROLDAN ALGABA JUAN JOSE

**NIF**

\*\*\*2194\*

**EXPEDIENTE**

1030723

**ANUALIDAD DE PAGO**

1ª

**IMPORTES POR ANUALIDAD**

	2023	2024	2025	2026	2027
<b>IMPORTE MÁXIMO SUBVENCIONABLE</b>	1.101,43 €	1.101,43 €	1.101,43 €	1.101,43 €	1.101,43 €
<b>IMPORTE MEDIO DE TRANSFERENCIA (€/ha)</b>	349,66 €	349,66 €	349,66 €	349,66 €	349,66 €

**RESUMEN DE UNIDADES**

Cód	GRUPO DE PAGO	Sup. Dec. Admisible (ha)	Sup. Comprometida (ha)	Sup. ajustada compromiso (1) (ha)	% sobredec.	Sup. Resuelta (ha)	Importe Declarado	Importe Topado	Importe Resuelto	Importe tras sobredec.
433	FRUTALES REGADÍO	5,41		3,15	0,00	3,15	1.101,43	1.101,43	1.101,43	1.101,43
<b>TOTAL</b>		5,41	3,15	3,15		3,15	1.101,43	1.101,43	1.101,43	1.101,43

**APLICACIÓN DE REDUCCIONES Y PENALIZACIONES**

GRUPO DE PAGO	Importe Calculado	Importe prereduc.	Criterios de subvencionabilidad y compromisos	Presentación tardía	Omisión declaración	Condicionalidad	IMPORTE (Euros) RESUELTO
FRUTALES REGADÍO	1.101,43	1.101,43	0,00	0,00	0,00	0,00	1.101,43
<b>TOTAL</b>	1.101,43	1.101,43					1.101,43

**RESUMEN DE PAGOS**

	IMPORTE ( Euros )			
	RESUELTO	FEADER	MAPA	CAPADR
FRUTALES REGADÍO - Pago realizado	1.101,43 €	936,22 €	108,05 €	57,16 €

**RECINTOS RESUELTOS**

REF.	REFERENCIA SIGPAC	CULTIVO	DESCRIPCIÓN CULTIVO	S/R G.PAGO	PEND. MEDIA (%)	SUP. DEC. ADMISIBLE (ha)	SUP. COMPROM. (ha)	SUP. AJUSTADA COMPR.(1) (ha)	SUP. CONY. SIGPAC (ha)	SUP. CERTIE (ha)	SUP. CAMPO (ha)	SUP. CAMPO DETER. CULT. DECLARADO (ha)	SUP. DEC. REDUCIDA (ha)	SUP. RESUELTA (ha)
1700000005284814	41-024-087-00004-001	206004	NARANJO-NAVELINA	R 433	5,80	1,18	0,68	0,68		1,19			0,68	0,68
1700000005284815	41-024-087-00004-001	206004	NARANJO-NAVELINA	R 433	5,80	4,12	2,36	2,36		4,11			2,36	2,36
1700000005284816	41-024-087-00004-002	209200	MANDARINO-MANDARINO COMÚN	R 433	3,40	0,11	0,11	0,11		0,11			0,11	0,11

**INCIDENCIAS****INCIDENCIA DESCRIPCIÓN**

100421 Recinto declarado por error para una operación de la 6503, que se ha corregido de oficio marcando la operación correcta, de acuerdo con la fecha de inscripción del recinto en la producción ecológica.  
Ref:1700000005284816 Recinto:41-024-087-00004-00002 Cultivo:209200 MANDARINO-MANDARINO COMÚN Regadío

(1) Superficie declarada admisible ajustada con la superficie comprometida.  
(2) Factor de penalización valorando el alcance para el tipo de compromiso.

Puede verificar la integridad de una copia de este documento mediante la lectura del código QR adjunto o mediante el acceso a la dirección <https://ws050.juntadeandalucia.es/verificarFirma> indicando el código de VERIFICACIÓN

FIRMADO POR

RAQUEL MARIA ESPIN CRESPO

18/12/2024

VERIFICACIÓN

Pk2jmUCNT2ZVULXR6LZ4ED5BQV9F2A

PÁG. 1783/2017



**APELLIDOS Y NOMBRE / RAZÓN SOCIAL**

ROLDAN GIL ALEJANDRO

NIF  
\*\*\*8222\*EXPEDIENTE  
1265265ANUALIDAD  
DE PAGO

1ª

**IMPORTE POR ANUALIDAD**

	2023	2024	2025	2026	2027
IMPORTE MÁXIMO SUBVENCIONABLE	977,88 €	977,88 €	977,88 €	977,88 €	977,88 €
IMPORTE MEDIO DE TRANSFERENCIA (€/ha)	336,04 €	336,04 €	336,04 €	336,04 €	336,04 €

**RESUMEN DE UNIDADES**

Cód	GRUPO DE PAGO	Sup. Dec. Admisible (ha)	Sup. Comprometida (ha)	Sup. ajustada compromiso (1) (ha)	% sobredec.	Sup. Resuelta (ha)	Importe Declarado	Importe Topado	Importe Resuelto	Importe tras sobredec.
430	HORTÍCOLAS	0,41		0,41	0,00	0,41	103,73	103,73	103,73	103,73
433	FRUTALES REGADÍO	2,50		2,50	0,00	2,50	874,15	874,15	874,15	874,15
<b>TOTAL</b>		2,91	2,91	2,91		2,91	977,88	977,88	977,88	977,88

**APLICACIÓN DE REDUCCIONES Y PENALIZACIONES**

GRUPO DE PAGO	Importe Calculado	Importe prereduc.	Criterios de subvencionabilidad y compromisos	Presentación tardía	Omisión declaración	Condicionalidad	IMPORTE (Euros) RESUELTO
FRUTALES REGADÍO	874,15	874,15	0,00	0,00	0,00	0,00	874,15
HORTÍCOLAS	103,73	103,73	0,00	0,00	0,00	0,00	103,73
<b>TOTAL</b>	977,88	977,88					977,88

**RESUMEN DE PAGOS**

	RESUELTO	FEADER	MAPA	CAPADR
FRUTALES REGADÍO - Pago realizado	874,15 €	743,03 €	85,75 €	45,37 €
HORTÍCOLAS - Pago realizado	103,73 €	88,17 €	10,18 €	5,38 €
<b>TOTAL</b>	977,88 €	831,20 €	95,93 €	50,75 €

**RECINTOS RESUELTOS**

REE	REFERENCIA SIGPAC	CULTIVO DESCRIPCIÓN CULTIVO	S/R G.PAGO	PEND. MEDIA (%)	SUP. DEC. ADMISIBLE (ha)	SUP. COMPROM. (ha)	SUP. AJUSTADA COMPROM. (1) (ha)	SUP. CONV. SIGPAC (ha)	SUP. CERTIF. (ha)	SUP. CAMPO (ha)	SUP. CAMPO DETER. CULT. DECLARADO (ha)	SUP. DEC. REDUCIDA (ha)	SUP. RESUELTA (ha)
1700000005057145	41-024-084-00037-006	185000 CALABAZA-SIN VARIEDAD	R	430	1,10	0,41	0,41	0,41	0,41			0,41	0,41
-122212	41-024-084-00037-007	206004 NARANJO-NAVELINA	R	433	1,60	0,01	0,01	0,01	0,01			0,01	0,01
1700000005057139	41-024-084-00024-001	206004 NARANJO-NAVELINA	R	433	1,20	0,09	0,09	0,09	0,09			0,09	0,09
1700000005057140	41-024-084-00037-003	206004 NARANJO-NAVELINA	R	433	2,30	0,05	0,05	0,05	0,05			0,05	0,05
1700000005057141	41-024-084-00036-002	356000 NARANJO AMARGO-SIN VARIEDAD	R	433	3,30	2,35	2,35	2,35	2,35			2,35	2,35

(1) Superficie declarada admisible ajustada con la superficie comprometida.  
(2) Factor de penalización valorando el alcance para el tipo de compromiso.

Puede verificar la integridad de una copia de este documento mediante la lectura del código QR adjunto o mediante el acceso a la dirección <https://ws050.juntadeandalucia.es/verificarFirma> indicando el código de VERIFICACIÓN

FIRMADO POR

RAQUEL MARIA ESPIN CRESPO

18/12/2024

VERIFICACIÓN

Pk2jmUCNT2ZVULXR6LZ4ED5BQV9F2A

PÁG. 1784/2017



**APELLIDOS Y NOMBRE / RAZÓN SOCIAL**

ROLDAN JIMENEZ LAURA

**NIF**

\*\*\*5387\*

**EXPEDIENTE**

1090918

**ANUALIDAD DE PAGO**

1ª

**IMPORTES POR ANUALIDAD**

	2023	2024	2025	2026	2027
IMPORTE MÁXIMO SUBVENCIONABLE	1.237,80 €	1.237,80 €	1.237,80 €	1.237,80 €	1.237,80 €
IMPORTE MEDIO DE TRANSFERENCIA (€/ha)	349,66 €	349,66 €	349,66 €	349,66 €	349,66 €

**RESUMEN DE UNIDADES**

Cód	GRUPO DE PAGO	Sup. Dec. Admisible (ha)	Sup. Comprometida (ha)	Sup. ajustada compromiso (1) (ha)	% sobredec.	Sup. Resuelta (ha)	Importe Declarado	Importe Topado	Importe Resuelto	Importe tras sobredec.
433	FRUTALES REGADÍO	3,54		3,54	0,00	3,54	1.237,80	1.237,80	1.237,80	1.237,80
<b>TOTAL</b>		3,54	3,54	3,54		3,54	1.237,80	1.237,80	1.237,80	1.237,80

**APLICACIÓN DE REDUCCIONES Y PENALIZACIONES**

GRUPO DE PAGO	Importe Calculado	Importe prereduc.	Criterios de subvencionabilidad y compromisos	Presentación tardía	Omisión declaración	Condicionalidad	IMPORTE (Euros) RESUELTO
FRUTALES REGADÍO	1.237,80	1.237,80	0,00	0,00	0,00	0,00	1.237,80
<b>TOTAL</b>	1.237,80	1.237,80					1.237,80

**RESUMEN DE PAGOS****IMPORTE ( Euros )**

	RESUELTO	FEADER	MAPA	CAPADR
FRUTALES REGADÍO - Pago realizado	1.237,80 €	1.052,13 €	121,43 €	64,24 €

**RECINTOS RESUELTOS**

REF.	REFERENCIA SIGPAC	CULTIVO	DESCRIPCIÓN CULTIVO	S/R	G.PAGO	PEND. MEDIA (%)	SUP. DEC. ADMISIBLE (ha)	SUP. COMPROM. (ha)	SUP. AJUSTADA COMPR.(1) (ha)	SUP. CONY. SIGPAC (ha)	SUP. CERTIE (ha)	SUP. CAMPO (ha)	SUP. CAMPO DETER. CULT. DECLARADO (ha)	SUP. DEC. REDUCIDA (ha)	SUP. RESUELTA (ha)
-1035116	41-024-084-00008-007	206004	NARANJO-NAVELINA	R	433	7,50	0,10	0,10	0,10		0,10			0,10	0,10
1700000006508007	41-024-084-00008-004	206004	NARANJO-NAVELINA	R	433	5,50	1,41	1,41	1,41		1,41			1,41	1,41
1700000006508008	41-024-084-00008-005	206001	NARANJO-LANE LATE	R	433	5,50	2,03	2,03	2,03		2,03			2,03	2,03

(1) Superficie declarada admisible ajustada con la superficie comprometida.  
(2) Factor de penalización valorando el alcance para el tipo de compromiso.

Puede verificar la integridad de una copia de este documento mediante la lectura del código QR adjunto o mediante el acceso a la dirección <https://ws050.juntadeandalucia.es/verificarFirma> indicando el código de VERIFICACIÓN

FIRMADO POR

RAQUEL MARIA ESPIN CRESPO

18/12/2024

VERIFICACIÓN

Pk2jmUCNT2ZVULXR6LZ4ED5BQV9F2A

PÁG. 1785/2017



**APELLIDOS Y NOMBRE / RAZÓN SOCIAL**

ROMAN ABRIL ANTONIO

**NIF**

\*\*\*7295\*

**EXPEDIENTE**

1082504

**ANUALIDAD DE PAGO**

1ª

**IMPORTES POR ANUALIDAD**

	2023	2024	2025	2026	2027
IMPORTE MÁXIMO SUBVENCIONABLE	2.216,23 €	2.216,23 €	2.216,23 €	2.216,23 €	2.216,23 €
IMPORTE MEDIO DE TRANSFERENCIA (€/ha)	247,90 €	247,90 €	247,90 €	247,90 €	247,90 €

**RESUMEN DE UNIDADES**

Cód	GRUPO DE PAGO	Sup. Dec. Admisible (ha)	Sup. Comprometida (ha)	Sup. ajustada compromiso (1) (ha)	% sobredec.	Sup. Resuelta (ha)	Importe Declarado	Importe Topado	Importe Resuelto	Importe tras sobredec.
429	OLIVAR	8,94		8,94	0,00	8,94	2.216,23	2.216,23	2.216,23	2.216,23
<b>TOTAL</b>		8,94	8,94	8,94		8,94	2.216,23	2.216,23	2.216,23	2.216,23

**APLICACIÓN DE REDUCCIONES Y PENALIZACIONES**

GRUPO DE PAGO	Importe Calculado	Importe prereduc.	Criterios de subvencionabilidad y compromisos	Presentación tardía	Omisión declaración	Condicionalidad	IMPORTE (Euros) RESUELTO
OLIVAR	2.216,23	2.216,23	0,00	0,00	0,00	0,00	2.216,23
<b>TOTAL</b>	2.216,23	2.216,23					2.216,23

**RESUMEN DE PAGOS****IMPORTE ( Euros )**

	RESUELTO	FEADER	MAPA	CAPADR
OLIVAR - Pago realizado	2.216,23 €	1.883,80 €	217,41 €	115,02 €

**RECINTOS RESUELTOS**

REF.	REFERENCIA SIGPAC	CULTIVO	DESCRIPCIÓN CULTIVO	S/R G.PAGO	PEND. MEDIA (%)	SUP. DEC. ADMISIBLE (ha)	SUP. COMPROM. (ha)	SUP. AJUSTADA COMPR.(1) (ha)	SUP. CONY. SIGPAC (ha)	SUP. CERTIE (ha)	SUP. CAMPO (ha)	SUP. CAMPO DETER. CULT. DECLARADO (ha)	SUP. DEC. REDUCIDA (ha)	SUP. RESUELTA (ha)
1700000005235828	41-078-001-00001-003	101195	OLIVAR-LECHIN DE SEVILLA	S 429	17,60	1,47	1,47	1,47	1,47	1,47			1,47	1,47
1700000005235831	41-078-001-00001-006	101195	OLIVAR-LECHIN DE SEVILLA	S 429	21,50	0,09	0,09	0,09	0,09	0,09			0,09	0,09
1700000007221942	41-078-017-00067-001	101195	OLIVAR-LECHIN DE SEVILLA	S 429	8,10	0,54	0,54	0,54	0,54	0,54			0,54	0,54
1700000007221944	41-078-017-00068-001	101195	OLIVAR-LECHIN DE SEVILLA	S 429	7,50	0,04	0,04	0,04	0,04	0,04			0,04	0,04
1700000007221945	41-078-017-00079-004	101195	OLIVAR-LECHIN DE SEVILLA	S 429	9,70	6,80	6,80	6,80	6,80	6,81			6,80	6,80

**INCIDENCIAS****INCIDENCIA DESCRIPCIÓN**

100407 Explotación solicitada no forma parte de ningún organismo de control autorizado para la producción ecológica en Andalucía o fecha de inscripción posterior al plazo establecido ( Anexo I. Criterios de Subvencionabilidad. Orden 28 de marzo de 2023 ).  
Explotación:ES410780000144 Especie:PORCINO  
Explotación:ES410780000146 Especie:PORCINO

(1) Superficie declarada admisible ajustada con la superficie comprometida.  
(2) Factor de penalización valorando el alcance para el tipo de compromiso.

Puede verificar la integridad de una copia de este documento mediante la lectura del código QR adjunto o mediante el acceso a la dirección <https://ws050.juntadeandalucia.es/verificarFirma> indicando el código de VERIFICACIÓN

FIRMADO POR

RAQUEL MARIA ESPIN CRESPO

18/12/2024

VERIFICACIÓN

Pk2jmUCNT2ZVULXR6LZ4ED5BQV9F2A

PÁG. 1786/2017



**APELLIDOS Y NOMBRE / RAZÓN SOCIAL**

ROMAN MARTINEZ CRISTOBAL

**NIF**

\*\*\*6117\*

**EXPEDIENTE**

1261238

**ANUALIDAD DE PAGO**

1ª

**IMPORTES POR ANUALIDAD**

	2023	2024	2025	2026	2027
IMPORTE MÁXIMO SUBVENCIONABLE	9.916,00 €	9.916,00 €	9.916,00 €	9.916,00 €	9.916,00 €
IMPORTE MEDIO DE TRANSFERENCIA (€/ha)	247,90 €	247,90 €	247,90 €	247,90 €	247,90 €

**RESUMEN DE UNIDADES**

Cód	GRUPO DE PAGO	Sup. Dec. Admisible (ha)	Sup. Comprometida (ha)	Sup. ajustada compromiso (1) (ha)	% sobredec.	Sup. Resuelta (ha)	Importe Declarado	Importe Topado	Importe Resuelto	Importe tras sobredec.
429	OLIVAR	45,69		40,00	0,00	40,00	9.916,00	9.916,00	9.916,00	9.916,00
<b>TOTAL</b>		45,69	40,00	40,00		40,00	9.916,00	9.916,00	9.916,00	9.916,00

**APLICACIÓN DE REDUCCIONES Y PENALIZACIONES**

GRUPO DE PAGO	Importe Calculado	Importe prereduc.	Criterios de subvencionabilidad y compromisos	Presentación tardía	Omisión declaración	Condicionalidad	IMPORTE (Euros) RESUELTO
OLIVAR	9.916,00	9.916,00	0,00	0,00	0,00	0,00	9.916,00
<b>TOTAL</b>	9.916,00	9.916,00					9.916,00

**RESUMEN DE PAGOS****IMPORTE ( Euros )**

	RESUELTO	FEADER	MAPA	CAPADR
OLIVAR - Pago realizado	9.916,00 €	8.428,60 €	972,76 €	514,64 €

**RECINTOS RESUELTOS**

REF.	REFERENCIA SIGPAC	CULTIVO DESCRIPCIÓN CULTIVO	S/R G.PAGO	PEND. MEDIA (%)	SUP. DEC. ADMISIBLE (ha)	SUP. COMPROM. (ha)	SUP. AJUSTADA COMPR.(1) (ha)	SUP. CONY. SIGPAC (ha)	SUP. CERTIE (ha)	SUP. CAMPO (ha)	SUP. CAMPO DETER. CULT. DECLARADO (ha)	SUP. DEC. REDUCIDA (ha)	SUP. RESUELTA (ha)
1700000004738429	41-078-017-00084-004	101003 OLIVAR-ARBEQUINA	S 429	8,20	10,47	10,47	10,47		10,47			10,47	10,47
1700000004738430	41-078-017-00086-001	101003 OLIVAR-ARBEQUINA	S 429	10,10	3,30	3,30	3,30		3,30			3,30	3,30
1700000004738431	41-078-017-00087-005	101003 OLIVAR-ARBEQUINA	S 429	8,60	26,28	26,28	26,28		26,28			26,28	26,28
1700000004738432	41-078-017-00088-003	101003 OLIVAR-ARBEQUINA	S 429	9,40	5,43	5,43	5,43		5,43			5,43	5,43
1700000004738433	41-078-017-00089-015	101003 OLIVAR-ARBEQUINA	S 429	6,40	0,21	0,21	0,21		0,21			0,21	0,21

(1) Superficie declarada admisible ajustada con la superficie comprometida.  
(2) Factor de penalización valorando el alcance para el tipo de compromiso.Puede verificar la integridad de una copia de este documento mediante la lectura del código QR adjunto o mediante el acceso a la dirección <https://ws050.juntadeandalucia.es/verificarFirma> indicando el código de VERIFICACIÓN

FIRMADO POR

RAQUEL MARIA ESPIN CRESPO

18/12/2024

VERIFICACIÓN

Pk2jmUCNT2ZVULXR6LZ4ED5BQV9F2A

PÁG. 1787/2017



**APELLIDOS Y NOMBRE / RAZÓN SOCIAL**

ROMAN MEDINA JOSE MARIA

**NIF**  
\*\*\*\*1909\***EXPEDIENTE**  
1133358**ANUALIDAD DE PAGO**  
1ª**IMPORTES POR ANUALIDAD**

	2023	2024	2025	2026	2027
<b>IMPORTE MÁXIMO SUBVENCIONABLE</b>	756,10 €	756,10 €	756,10 €	756,10 €	756,10 €
<b>IMPORTE MEDIO DE TRANSFERENCIA (€/ha)</b>	247,90 €	247,90 €	247,90 €	247,90 €	247,90 €

**RESUMEN DE UNIDADES**

Cód	GRUPO DE PAGO	Sup. Dec. Admisible (ha)	Sup. Comprometida (ha)	Sup. ajustada compromiso (1) (ha)	% sobredec.	Sup. Resuelta (ha)	Importe Declarado	Importe Topado	Importe Resuelto	Importe tras sobredec.
429	OLIVAR	3,05		3,05	0,00	3,05	756,10	756,10	756,10	756,10
<b>TOTAL</b>		3,05	3,05	3,05		3,05	756,10	756,10	756,10	756,10

**APLICACIÓN DE REDUCCIONES Y PENALIZACIONES**

GRUPO DE PAGO	Importe Calculado	Importe prereduc.	Criterios de subvencionabilidad y compromisos	Presentación tardía	Omisión declaración	Condicionalidad	IMPORTE (Euros) RESUELTO
OLIVAR	756,10	756,10	0,00	0,00	0,00	0,00	756,10
<b>TOTAL</b>	756,10	756,10					756,10

**RESUMEN DE PAGOS****IMPORTE ( Euros )**

	RESUELTO	FEADER	MAPA	CAPADR
OLIVAR - Pago realizado	756,10 €	642,69 €	74,17 €	39,24 €

**RECINTOS RESUELTOS**

REF.	REFERENCIA SIGPAC	CULTIVO	DESCRIPCIÓN CULTIVO	S/R G.PAGO	PEND. MEDIA (%)	SUP. DEC. ADMISIBLE (ha)	SUP. COMPROM. (ha)	SUP. AJUSTADA COMPR.(1) (ha)	SUP. CONY. SIGPAC (ha)	SUP. CERTIE (ha)	SUP. CAMPO (ha)	SUP. CAMPO DETER. CULT. DECLARADO (ha)	SUP. DEC. REDUCIDA (ha)	SUP. RESUELTA (ha)
1700000005300589	41-076-007-00005-001	101195	OLIVAR-LECHIN DE SEVILLA	S 429	36,80	3,05	3,05	3,05		3,05			3,05	3,05

(1) Superficie declarada admisible ajustada con la superficie comprometida.  
(2) Factor de penalización valorando el alcance para el tipo de compromiso.Puede verificar la integridad de una copia de este documento mediante la lectura del código QR adjunto o mediante el acceso a la dirección <https://ws050.juntadeandalucia.es/verificarFirma> indicando el código de VERIFICACIÓN

FIRMADO POR

RAQUEL MARIA ESPIN CRESPO

18/12/2024

VERIFICACIÓN

Pk2jmUCNT2ZVULXR6LZ4ED5BQV9F2A

PÁG. 1788/2017





**APELLIDOS Y NOMBRE / RAZÓN SOCIAL**

ROMAN ROMERO SANCHEZ, S.L.

**NIF**

\*\*\*6955\*

**EXPEDIENTE**

1152411

**ANUALIDAD DE PAGO**

1ª

**IMPORTES POR ANUALIDAD**

	2023	2024	2025	2026	2027
IMPORTE MÁXIMO SUBVENCIONABLE	5.910,69 €	5.910,69 €	5.910,69 €	5.910,69 €	5.910,69 €
IMPORTE MEDIO DE TRANSFERENCIA (€/ha)	82,15 €	82,15 €	82,15 €	82,15 €	82,15 €

**RESUMEN DE UNIDADES**

Cód	GRUPO DE PAGO	Sup. Dec. Admisible (ha)	Sup. Comprometida (ha)	Sup. ajustada compromiso (1) (ha)	% sobredec.	Sup. Resuelta (ha)	Importe Declarado	Importe Topado	Importe Resuelto	Importe tras sobredec.
428	PASTOS ASOCIADOS A GANADERÍA ECOLÓGICA	71,95		71,95	0,00	71,95	5.910,69	5.910,69	5.910,69	5.910,69
<b>TOTAL</b>		71,95	71,95	71,95		71,95	5.910,69	5.910,69	5.910,69	5.910,69

**APLICACIÓN DE REDUCCIONES Y PENALIZACIONES**

GRUPO DE PAGO	Importe Calculado	Importe prereduc.	Criterios de subvencionabilidad y compromisos	Presentación tardía	Omisión declaración	Condicionidad	IMPORTE (Euros) RESUELTO
PASTOS ASOCIADOS A GANADERÍA	5.910,69	5.910,69	0,00	0,00	0,00	0,00	5.910,69
<b>TOTAL</b>	5.910,69	5.910,69					5.910,69

**RESUMEN DE PAGOS****IMPORTE (Euros)**

	RESUELTO	FEADER	MAPA	CAPADR
PASTOS ASOCIADOS A GANADERÍA ECOLÓGICA - Pago realizado	5.910,69 €	5.024,09 €	579,84 €	306,76 €

**RECINTOS RESUELTOS**

REF.	REFERENCIA SIGPAC	CULTIVO DESCRIPCIÓN CULTIVO	S/R	G.PAGO	PEND. MEDIA (%)	SUP. DEC. ADMISIBLE (ha)	SUP. COMPROM. (ha)	SUP. AJUSTADA COMPROM. (1) (ha)	SUP. CONV. SIGPAC (ha)	SUP. CERTIF. (ha)	SUP. CAMPO (ha)	SUP. CAMPO DETER. CULT. (ha)	SUP. DEC. REDUCIDA (ha)	SUP. RESUELTA (ha)
6840032	41-087-900-99000-990	62000 PASTOS PERMANENTES DE 5 O MAS AÑOS-SIN VARIEDAD	S	428	3,33	71,95	71,95	71,95		71,96				71,95

**Datos considerados para el Cálculo de la Carga Ganadera mínima y máxima del expediente**

Explotación	Especie	Inscrito en Sipea y Admisible	Ugm Calculada para CG Mínima	Ugm Calculada para CG Máxima
ES410870001262	CABALLAR	SI	28,62	28,62
			28,62	28,62

Superficie determinada para Cálculo Carga Ganadera Mínima: 71,95 ha

Superficie determinada para Cálculo Carga Ganadera Máxima: 71,95 ha

Carga Ganadera Mínima Expediente: 0,40 ugm/ha

Carga Ganadera Máxima Expediente: 0,40 ugm/ha

**Recintos Determinados para el Cálculo de Garga Ganadera Mínima**

REF.	REFERENCIA SIGPAC	CULTIVO DESCRIPCIÓN CULTIVO	S/R	SUP. RESUELTA (ha)
6840032	41-087-900-99000-99001	62000 PASTOS PERMANENTES DE 5 O MAS AÑOS-SIN VARIEDAD	S	71,95

**Recintos Determinados para el Cálculo de Garga Ganadera Máxima**

REF.	REFERENCIA SIGPAC	CULTIVO DESCRIPCIÓN CULTIVO	S/R	SUP. RESUELTA (ha)
6840032	41-087-900-99000-99001	62000 PASTOS PERMANENTES DE 5 O MAS AÑOS-SIN VARIEDAD	S	71,95

(1) Superficie declarada admisible ajustada con la superficie comprometida.  
(2) Factor de penalización valorando el alcance para el tipo de compromiso.Puede verificar la integridad de una copia de este documento mediante la lectura del código QR adjunto o mediante el acceso a la dirección <https://ws050.juntadeandalucia.es/verificarFirma> indicando el código de VERIFICACIÓN

FIRMADO POR

RAQUEL MARIA ESPIN CRESPO

18/12/2024

VERIFICACIÓN

Pk2jmUCNT2ZVULXR6LZ4ED5BQV9F2A

PÁG. 1789/2017



**APELLIDOS Y NOMBRE / RAZÓN SOCIAL**

ROMAN TIRADO JUAN

NIF  
\*\*\*5272\*EXPEDIENTE  
1145863ANUALIDAD  
DE PAGO  
1ª**IMPORTE POR ANUALIDAD**

	2023	2024	2025	2026	2027
IMPORTE MÁXIMO SUBVENCIONABLE	4.028,38 €	4.028,38 €	4.028,38 €	4.028,38 €	4.028,38 €
IMPORTE MEDIO DE TRANSFERENCIA (€/ha)	247,90 €	247,90 €	247,90 €	247,90 €	247,90 €

**RESUMEN DE UNIDADES**

Cód	GRUPO DE PAGO	Sup. Dec. Admisible (ha)	Sup. Comprometida (ha)	Sup. ajustada compromiso (1) (ha)	% sobredec.	Sup. Resuelta (ha)	Importe Declarado	Importe Topado	Importe Resuelto	Importe tras sobredec.
429	OLIVAR	16,25		16,25	0,00	16,25	4.028,38	4.028,38	4.028,38	4.028,38
<b>TOTAL</b>		16,25	16,25	16,25		16,25	4.028,38	4.028,38	4.028,38	4.028,38

**APLICACIÓN DE REDUCCIONES Y PENALIZACIONES**

GRUPO DE PAGO	Importe Calculado	Importe prereduc.	Criterios de subvencionabilidad y compromisos	Presentación tardía	Omisión declaración	Condicionalidad	IMPORTE (Euros) RESUELTO
OLIVAR	4.028,38	4.028,38	0,00	0,00	0,00	0,00	4.028,38
<b>TOTAL</b>	4.028,38	4.028,38					4.028,38

**RESUMEN DE PAGOS****IMPORTE ( Euros )**

	RESUELTO	FEADER	MAPA	CAPADR
OLIVAR - Pago realizado	4.028,38 €	3.424,12 €	395,18 €	209,08 €

**RECINTOS RESUELTOS**

REF.	REFERENCIA SIGPAC	CULTIVO DESCRIPCIÓN CULTIVO	S/R G.PAGO	PEND. MEDIA (%)	SUP. DEC. ADMISIBLE (ha)	SUP. COMPROM. (ha)	SUP. AJUSTADA COMPR.(1) (ha)	SUP. CONY. SIGPAC (ha)	SUP. CERTIE (ha)	SUP. CAMPO (ha)	SUP. CAMPO DETER. CULT. DECLARADO (ha)	SUP. DEC. REDUCIDA (ha)	SUP. RESUELTA (ha)
1700000004757780	41-090-009-00033-001	101010 OLIVAR-PICUAL	S 429	16,20	2,70	2,70	2,70		2,70			2,70	2,70
1700000004757782	41-090-027-00059-001	101010 OLIVAR-PICUAL	S 429	14,30	1,12	1,12	1,12		1,12			1,12	1,12
1700000004757783	41-090-027-00091-001	101138 OLIVAR-HOJIBLANCA	S 429	10,60	1,28	1,28	1,28		1,28			1,28	1,28
1700000004757784	41-090-026-00027-002	101138 OLIVAR-HOJIBLANCA	S 429	13,10	1,40	1,40	1,40		1,40			1,40	1,40
1700000004757785	41-090-026-00027-003	101138 OLIVAR-HOJIBLANCA	S 429	9,90	0,04	0,04	0,04		0,04			0,04	0,04
1700000004757786	41-090-009-00033-004	101138 OLIVAR-HOJIBLANCA	S 429	18,20	0,72	0,72	0,72		0,72			0,72	0,72
1700000004757787	41-090-009-00040-001	101138 OLIVAR-HOJIBLANCA	S 429	17,40	4,75	4,75	4,75		4,75			4,75	4,75
1700000004757789	41-090-023-00163-001	101138 OLIVAR-HOJIBLANCA	S 429	19,30	1,33	1,33	1,33		1,33			1,33	1,33
1700000004757790	41-090-026-00027-001	101138 OLIVAR-HOJIBLANCA	S 429	12,80	0,31	0,31	0,31		0,31			0,31	0,31
1700000004757791	41-090-020-00113-001	101010 OLIVAR-PICUAL	S 429	12,80	0,67	0,67	0,67		0,67			0,67	0,67
1700000004757792	41-090-021-00093-001	101010 OLIVAR-PICUAL	S 429	10,90	1,93	1,93	1,93		1,93			1,93	1,93

(1) Superficie declarada admisible ajustada con la superficie comprometida.  
(2) Factor de penalización valorando el alcance para el tipo de compromiso.Puede verificar la integridad de una copia de este documento mediante la lectura del código QR adjunto o mediante el acceso a la dirección <https://ws050.juntadeandalucia.es/verificarFirma> indicando el código de VERIFICACIÓN

FIRMADO POR

RAQUEL MARIA ESPIN CRESPO

18/12/2024

VERIFICACIÓN

Pk2jmUCNT2ZVULXR6LZ4ED5BQV9F2A

PÁG. 1790/2017



**APELLIDOS Y NOMBRE / RAZÓN SOCIAL**

ROMAN VELAZQUEZ JOSEFA

**NIF**

\*\*\*3389\*

**EXPEDIENTE**

1033879

**ANUALIDAD DE PAGO**

1ª

**IMPORTES POR ANUALIDAD**

	2023	2024	2025	2026	2027
IMPORTE MÁXIMO SUBVENCIONABLE	374,14 €	374,14 €	374,14 €	374,14 €	374,14 €
IMPORTE MEDIO DE TRANSFERENCIA (€/ha)	349,66 €	349,66 €	349,66 €	349,66 €	349,66 €

**RESUMEN DE UNIDADES**

Cód	GRUPO DE PAGO	Sup. Dec. Admisible (ha)	Sup. Comprometida (ha)	Sup. ajustada compromiso (1) (ha)	% sobredec.	Sup. Resuelta (ha)	Importe Declarado	Importe Topado	Importe Resuelto	Importe tras sobredec.
433	FRUTALES REGADÍO	1,07		1,07	0,00	1,07	374,14	374,14	374,14	374,14
<b>TOTAL</b>		1,07	1,07	1,07		1,07	374,14	374,14	374,14	374,14

**APLICACIÓN DE REDUCCIONES Y PENALIZACIONES**

GRUPO DE PAGO	Importe Calculado	Importe prereduc.	Criterios de subvencionabilidad y compromisos	Presentación tardía	Omisión declaración	Condicionalidad	IMPORTE (Euros) RESUELTO
FRUTALES REGADÍO	374,14	374,14	0,00	0,00	0,00	0,00	374,14
<b>TOTAL</b>	374,14	374,14					374,14

**RESUMEN DE PAGOS**

	IMPORTE ( Euros )			
	RESUELTO	FEADER	MAPA	CAPADR
FRUTALES REGADÍO - Pago realizado	374,14 €	318,02 €	36,70 €	19,42 €

**RECINTOS RESUELTOS**

REF.	REFERENCIA SIGPAC	CULTIVO	DESCRIPCIÓN CULTIVO	S/R G.PAGO	PEND. MEDIA (%)	SUP. DEC. ADMISIBLE (ha)	SUP. COMPROM. (ha)	SUP. AJUSTADA COMPR.(1) (ha)	SUP. CONY. SIGPAC (ha)	SUP. CERTIE (ha)	SUP. CAMPO (ha)	SUP. CAMPO DETER. CULT. DECLARADO (ha)	SUP. DEC. REDUCIDA (ha)	SUP. RESUELTA (ha)
1700000004682455	41-007-002-00248-001	206004	NARANJO-NAVELINA	R	433	6,60	1,07	1,07	1,07	1,07			1,07	1,07

(1) Superficie declarada admisible ajustada con la superficie comprometida.  
(2) Factor de penalización valorando el alcance para el tipo de compromiso.Puede verificar la integridad de una copia de este documento mediante la lectura del código QR adjunto o mediante el acceso a la dirección <https://ws050.juntadeandalucia.es/verificarFirma> indicando el código de VERIFICACIÓN

FIRMADO POR

RAQUEL MARIA ESPIN CRESPO

18/12/2024

VERIFICACIÓN

Pk2jmUCNT2ZVULXR6LZ4ED5BQV9F2A

PÁG. 1791/2017



**APELLIDOS Y NOMBRE / RAZÓN SOCIAL**

ROMERO BLANCO HNOS. S.C.

**NIF**

\*\*\*9570\*

**EXPEDIENTE**

1000028

**ANUALIDAD DE PAGO**

1ª

**IMPORTES POR ANUALIDAD**

	2023	2024	2025	2026	2027
<b>IMPORTE MÁXIMO SUBVENCIONABLE</b>	9.916,00 €	9.916,00 €	9.916,00 €	9.916,00 €	9.916,00 €
<b>IMPORTE MEDIO DE TRANSFERENCIA (€/ha)</b>	247,90 €	247,90 €	247,90 €	247,90 €	247,90 €

**RESUMEN DE UNIDADES**

Cód	GRUPO DE PAGO	Sup. Dec. Admisible (ha)	Sup. Comprometida (ha)	Sup. ajustada compromiso (1) (ha)	% sobredec.	Sup. Resuelta (ha)	Importe Declarado	Importe Topado	Importe Resuelto	Importe tras sobredec.
429	OLIVAR	43,91		40,00	0,00	40,00	9.916,00	9.916,00	9.916,00	9.916,00
<b>TOTAL</b>		43,91	40,00	40,00		40,00	9.916,00	9.916,00	9.916,00	9.916,00

**APLICACIÓN DE REDUCCIONES Y PENALIZACIONES**

GRUPO DE PAGO	Importe Calculado	Importe prereduc.	Criterios de subvencionabilidad y compromisos	Presentación tardía	Omisión declaración	Condicionalidad	IMPORTE (Euros) RESUELTO
OLIVAR	9.916,00	9.916,00	0,00	0,00	0,00	0,00	9.916,00
<b>TOTAL</b>	9.916,00	9.916,00					9.916,00

**RESUMEN DE PAGOS****IMPORTE ( Euros )**

	RESUELTO	FEADER	MAPA	CAPADR
OLIVAR - Pago realizado	9.916,00 €	8.428,60 €	972,76 €	514,64 €

**RECINTOS RESUELTOS**

REF.	REFERENCIA SIGPAC	SIGPAC	CULTIVO	DESCRIPCIÓN CULTIVO	S/R	G.PAGO	PEND. MEDIA (%)	SUP. DEC. ADMISIBLE (ha)	SUP. COMPROM. (ha)	SUP. AJUSTADA COMPR.(1) (ha)	SUP. CONY. SIGPAC (ha)	SUP. CERTIE (ha)	SUP. CAMPO (ha)	SUP. CAMPO DETER. CULT. DECLARADO (ha)	SUP. DEC. REDUCIDA (ha)	SUP. RESUELTA (ha)
7009585	41-048-036-00123-020	101268	OLIVAR-PICO LIMON		S	429	14,40	0,07	0,07	0,07		0,07			0,07	0,07
7009586	41-048-036-00123-001	101268	OLIVAR-PICO LIMON		S	429	22,60	43,84	43,84	43,84		43,84			43,84	43,84

**INCIDENCIAS****INCIDENCIA DESCRIPCIÓN**

- 2452 Se verifica que el solicitante de las intervenciones 6501,6503 o 6505 no autoriza la consulta datos catastrales a través de la oficina Virtual de catastro (OVC)(Orden de 28 de marzo de 2023, art 6.1.b)
- 75021 No autoriza para la consulta de datos de identidad a través del Sistema GIRO de la Consejería de Hacienda y Administración pública existen.
- 75022 No autoriza a que, en caso de la devolución por la entidad financiera (retrocesión bancaria) del pago en la cuenta corriente consignada en la solicitud y que está debidamente registrada en el sistema contable GIRO de la Junta de Andalucía, se proceda al pago en cualquier otra cuenta corriente de la titularidad del solicitante vigente en dicho sistema contable.

(1) Superficie declarada admisible ajustada con la superficie comprometida.  
(2) Factor de penalización valorando el alcance para el tipo de compromiso.

Puede verificar la integridad de una copia de este documento mediante la lectura del código QR adjunto o mediante el acceso a la dirección <https://ws050.juntadeandalucia.es/verificarFirma> indicando el código de VERIFICACIÓN

FIRMADO POR

RAQUEL MARIA ESPIN CRESPO

18/12/2024

VERIFICACIÓN

Pk2jmUCNT2ZVULXR6LZ4ED5BQV9F2A

PÁG. 1792/2017



**APELLIDOS Y NOMBRE / RAZÓN SOCIAL**

ROMERO BLANCO MANUEL

**NIF**

\*\*\*0047\*

**EXPEDIENTE**

1128868

**ANUALIDAD DE PAGO**

1ª

**IMPORTES POR ANUALIDAD**

	2023	2024	2025	2026	2027
IMPORTE MÁXIMO SUBVENCIONABLE	4.194,47 €	4.194,47 €	4.194,47 €	4.194,47 €	4.194,47 €
IMPORTE MEDIO DE TRANSFERENCIA (€/ha)	247,90 €	247,90 €	247,90 €	247,90 €	247,90 €

**RESUMEN DE UNIDADES**

Cód	GRUPO DE PAGO	Sup. Dec. Admisible (ha)	Sup. Comprometida (ha)	Sup. ajustada compromiso (1) (ha)	% sobredec.	Sup. Resuelta (ha)	Importe Declarado	Importe Topado	Importe Resuelto	Importe tras sobredec.
429	OLIVAR	16,92		16,92	0,00	16,92	4.194,47	4.194,47	4.194,47	4.194,47
<b>TOTAL</b>		16,92	16,92	16,92		16,92	4.194,47	4.194,47	4.194,47	4.194,47

**APLICACIÓN DE REDUCCIONES Y PENALIZACIONES**

GRUPO DE PAGO	Importe Calculado	Importe prereduc.	Criterios de subvencionabilidad y compromisos	Presentación tardía	Omisión declaración	Condicionalidad	IMPORTE (Euros) RESUELTO
OLIVAR	4.194,47	4.194,47	0,00	0,00	0,00	0,00	4.194,47
<b>TOTAL</b>	4.194,47	4.194,47					4.194,47

**RESUMEN DE PAGOS****IMPORTE ( Euros )**

	RESUELTO	FEADER	MAPA	CAPADR
OLIVAR - Pago realizado	4.194,47 €	3.565,30 €	411,48 €	217,69 €

**RECINTOS RESUELTOS**

REF.	REFERENCIA SIGPAC	CULTIVO	DESCRIPCIÓN CULTIVO	S/R G.PAGO	PEND. MEDIA (%)	SUP. DEC. ADMISIBLE (ha)	SUP. COMPROM. (ha)	SUP. AJUSTADA COMPR.(1) (ha)	SUP. CONY. SIGPAC (ha)	SUP. CERTIE (ha)	SUP. CAMPO (ha)	SUP. CAMPO DETER. CULT. DECLARADO (ha)	SUP. DEC. REDUCIDA (ha)	SUP. RESUELTA (ha)
1700000005282589	41-002-013-00096-001	101268	OLIVAR-PICO LIMON	S 429	13,20	0,80	0,80	0,80		0,80			0,80	0,80
1700000005282591	41-002-013-00037-003	101268	OLIVAR-PICO LIMON	S 429	12,00	0,77	0,77	0,77		0,77			0,77	0,77
1700000005282596	41-002-013-00096-002	101268	OLIVAR-PICO LIMON	S 429	7,50	0,01	0,01	0,01		0,01			0,01	0,01
1700000005282600	41-002-013-00031-002	101268	OLIVAR-PICO LIMON	S 429	14,30	12,00	12,00	12,00		12,00			12,00	12,00
1700000005282601	41-002-013-00037-002	101268	OLIVAR-PICO LIMON	S 429	14,70	3,34	3,34	3,34		3,34			3,34	3,34

(1) Superficie declarada admisible ajustada con la superficie comprometida.  
(2) Factor de penalización valorando el alcance para el tipo de compromiso.

Puede verificar la integridad de una copia de este documento mediante la lectura del código QR adjunto o mediante el acceso a la dirección <https://ws050.juntadeandalucia.es/verificarFirma> indicando el código de VERIFICACIÓN

FIRMADO POR

RAQUEL MARIA ESPIN CRESPO

18/12/2024

VERIFICACIÓN

Pk2jmUCNT2ZVULXR6LZ4ED5BQV9F2A

PÁG. 1793/2017



**APELLIDOS Y NOMBRE / RAZÓN SOCIAL**

ROMERO CAMPOS MARIA REYES

**NIF**

\*\*\*\*2912\*

**EXPEDIENTE**

1244707

**ANUALIDAD DE PAGO**

1ª

**IMPORTE POR ANUALIDAD**

	2023	2024	2025	2026	2027
<b>IMPORTE MÁXIMO SUBVENCIONABLE</b>	8.112,22 €	8.112,22 €	8.112,22 €	8.112,22 €	8.112,22 €
<b>IMPORTE MEDIO DE TRANSFERENCIA (€/ha)</b>	97,89 €	97,89 €	97,89 €	97,89 €	97,89 €

**RESUMEN DE UNIDADES**

Cód	GRUPO DE PAGO	Sup. Dec. Admisible (ha)	Sup. Comprometida (ha)	Sup. ajustada compromiso (1) (ha)	% sobredecc.	Sup. Resuelta (ha)	Importe Declarado	Importe Topado	Importe Resuelto	Importe tras sobredecc.
428	PASTOS ASOCIADOS A GANADERÍA ECOLÓGICA	82,36		75,00	0,00	75,00	6.161,25	6.161,25	6.161,25	6.161,25
429	OLIVAR	7,87		7,87	0,00	7,87	1.950,97	1.950,97	1.950,97	1.950,97
<b>TOTAL</b>		90,23	82,87	82,87		82,87	8.112,22	8.112,22	8.112,22	8.112,22

**APLICACIÓN DE REDUCCIONES Y PENALIZACIONES**

GRUPO DE PAGO	Importe Calculado	Importe prereduc.	Criterios de subvencionabilidad y compromisos	Presentación tardía	Omisión declaración	Condicionabilidad	IMPORTE (Euros) RESUELTO
OLIVAR	1.950,97	1.950,97	0,00	0,00	1,00	0,00	1.931,46
PASTOS ASOCIADOS A GANADERÍA	6.161,25	6.161,25	0,00	0,00	1,00	0,00	6.099,64
<b>TOTAL</b>	8.112,22	8.112,22					8.031,10

**RESUMEN DE PAGOS**

	RESUELTO	FEADER	MAPA	CAPADR
OLIVAR - Pago realizado	1.931,46 €	1.641,74 €	189,48 €	100,24 €
PASTOS ASOCIADOS A GANADERÍA ECOLÓGICA - Pago realizado	6.099,64 €	5.184,69 €	598,37 €	316,58 €
<b>TOTAL</b>	8.031,10 €	6.826,43 €	787,85 €	416,82 €

**RECINTOS RESUELTOS**

REF.	REFERENCIA SIGPAC	CULTIVO DESCRIPCIÓN CULTIVO	S/R G.PAGO	PEND. MEDIA (%)	SUP. DEC. ADMISIBLE (ha)	SUP. COMPROM. (ha)	SUP. AJUSTADA COMPR.(1) (ha)	SUP. CONV. SIGPAC (ha)	SUP. CERTIF. (ha)	SUP. CAMPO (ha)	SUP. CAMPO DETER. CULT. DECLARADO (ha)	SUP. DEC. REDUCIDA (ha)	SUP. RESUELTA (ha)
170000006829679	41-083-007-00045-018	62000 PASTOS PERMANENTES DE 5 O MAS AÑOS-SIN VARIEDAD	S 428	18,50	0,04	0,04	0,04		0,05			0,04	0,04
170000006829683	41-083-007-00006-001	62000 PASTOS PERMANENTES DE 5 O MAS AÑOS-SIN VARIEDAD	S 428	15,00	0,21	0,21	0,21		0,21			0,21	0,21
170000006829691	41-083-007-00045-019	62000 PASTOS PERMANENTES DE 5 O MAS AÑOS-SIN VARIEDAD	S 428	31,40	3,05	3,05	3,05		3,59			3,05	3,05
170000006829697	41-083-007-00045-020	62000 PASTOS PERMANENTES DE 5 O MAS AÑOS-SIN VARIEDAD	S 428	24,60	0,01	0,01	0,01		0,01			0,01	0,01
170000006829699	41-083-007-00005-001	62000 PASTOS PERMANENTES DE 5 O MAS AÑOS-SIN VARIEDAD	S 428	12,90	0,66	0,66	0,66		0,66			0,66	0,66
170000006829703	41-083-007-00024-003	62000 PASTOS PERMANENTES DE 5 O MAS AÑOS-SIN VARIEDAD	S 428	16,80	0,46	0,46	0,46		1,03			0,46	0,46
170000006829704	41-083-007-00045-010	62000 PASTOS PERMANENTES DE 5 O MAS AÑOS-SIN VARIEDAD	S 428	17,30	1,85	1,85	1,85		2,18			1,85	1,85
170000006829705	41-083-007-00045-011	62000 PASTOS PERMANENTES DE 5 O MAS AÑOS-SIN VARIEDAD	S 428	25,40	76,08	76,08	76,08		76,08			76,08	76,08
170000006829673	41-083-007-00045-003	101007 OLIVAR-MANZANILLA	S 429	12,70	7,87	7,87	7,87		7,87			7,87	7,87

**INCIDENCIAS****INCIDENCIA DESCRIPCIÓN**

256	Solicitud con recintos no declarados en campaña actual con una reducción por omisión de superficie superior al 3% CÓDIGO PARA EL PORCENTAJE DE REDUCCIÓN POR OMISIÓN QUE CORRESPONDE A LA SOLICITUD:1
100407	Explotación solicitada no forma parte de ningún organismo de control autorizado para la producción ecológica en Andalucía o fecha de inscripción posterior al plazo establecido ( Anexo I. Criterios de Subvencionabilidad. Orden 28 de marzo de 2023 ). Explotación:ES410830000005 Especie:OVINA Explotación:ES410830000005 Especie:PORCINO Explotación:ES410830000093 Especie:PORCINO Explotación:ES410830000106 Especie:PORCINO

(1) Superficie declarada admisible ajustada con la superficie comprometida.  
(2) Factor de penalización valorando el alcance para el tipo de compromiso.Puede verificar la integridad de una copia de este documento mediante la lectura del código QR adjunto o mediante el acceso a la dirección <https://ws050.juntadeandalucia.es/verificarFirma> indicando el código de VERIFICACIÓN

FIRMADO POR

RAQUEL MARIA ESPIN CRESPO

18/12/2024

VERIFICACIÓN

Pk2jmUCNT2ZVULXR6LZ4ED5BQV9F2A

PÁG. 1794/2017



**Datos considerados para el Cálculo de la Carga Ganadera mínima y máxima del expediente**

Explotación	Especie	Inscrito en Sipea y Admisible	Ugm Calculada para CG Mínima	Ugm Calculada para CG Máxima
ES410830000005	BOVINA	SI	28,63	28,63
ES410830000005	OVINA	NO	0,00	1,12
ES410830000005	PORCINO	NO	0,00	2,46
ES410830000093	PORCINO	NO	0,00	0,97
ES410830000106	PORCINO	NO	0,00	11,70
			28,63	44,88

Superficie determinada para Cálculo Carga Ganadera Mínima: 82,36 ha

Superficie determinada para Cálculo Carga Ganadera Máxima: 113,02 ha

Carga Ganadera Mínima Expediente: 0,35 ugm/ha

Carga Ganadera Máxima Expediente: 0,40 ugm/ha

**Recintos Determinados para el Cálculo de Garga Ganadera Mínima**

REF.	REFERENCIA SIGPAC	CULTIVO	DESCRIPCIÓN CULTIVO	S/R	SUP. RESUELTA (ha)
1700000006829679	41-083-007-00045-00018	62000	PASTOS PERMANENTES DE 5 O MAS AÑOS-SIN VARIEDAD	S	0,04
1700000006829683	41-083-007-00006-00001	62000	PASTOS PERMANENTES DE 5 O MAS AÑOS-SIN VARIEDAD	S	0,21
1700000006829691	41-083-007-00045-00019	62000	PASTOS PERMANENTES DE 5 O MAS AÑOS-SIN VARIEDAD	S	3,05
1700000006829697	41-083-007-00045-00020	62000	PASTOS PERMANENTES DE 5 O MAS AÑOS-SIN VARIEDAD	S	0,01
1700000006829699	41-083-007-00005-00001	62000	PASTOS PERMANENTES DE 5 O MAS AÑOS-SIN VARIEDAD	S	0,66
1700000006829703	41-083-007-00024-00003	62000	PASTOS PERMANENTES DE 5 O MAS AÑOS-SIN VARIEDAD	S	0,46
1700000006829704	41-083-007-00045-00010	62000	PASTOS PERMANENTES DE 5 O MAS AÑOS-SIN VARIEDAD	S	1,85
1700000006829705	41-083-007-00045-00011	62000	PASTOS PERMANENTES DE 5 O MAS AÑOS-SIN VARIEDAD	S	76,08

**Recintos Determinados para el Cálculo de Garga Ganadera Máxima**

REF.	REFERENCIA SIGPAC	CULTIVO	DESCRIPCIÓN CULTIVO	S/R	SUP. RESUELTA (ha)
1700000006829679	41-083-007-00045-00018	62000	PASTOS PERMANENTES DE 5 O MAS AÑOS-SIN VARIEDAD	S	0,04
1700000006829683	41-083-007-00006-00001	62000	PASTOS PERMANENTES DE 5 O MAS AÑOS-SIN VARIEDAD	S	0,21
1700000006829691	41-083-007-00045-00019	62000	PASTOS PERMANENTES DE 5 O MAS AÑOS-SIN VARIEDAD	S	3,05
1700000006829697	41-083-007-00045-00020	62000	PASTOS PERMANENTES DE 5 O MAS AÑOS-SIN VARIEDAD	S	0,01
1700000006829699	41-083-007-00005-00001	62000	PASTOS PERMANENTES DE 5 O MAS AÑOS-SIN VARIEDAD	S	0,66
1700000006829703	41-083-007-00024-00003	62000	PASTOS PERMANENTES DE 5 O MAS AÑOS-SIN VARIEDAD	S	0,46
1700000006829704	41-083-007-00045-00010	62000	PASTOS PERMANENTES DE 5 O MAS AÑOS-SIN VARIEDAD	S	1,85
1700000006829705	41-083-007-00045-00011	62000	PASTOS PERMANENTES DE 5 O MAS AÑOS-SIN VARIEDAD	S	76,08
1700000006829707	41-083-005-00004-00003	62000	PASTOS PERMANENTES DE 5 O MAS AÑOS-SIN VARIEDAD	S	30,66

**Incidencias de carga ganadera****INCIDENCIA DESCRIPCIÓN**

100407	Explotación solicitada no forma parte de ningún organismo de control autorizado para la producción ecológica en Andalucía o fecha de inscripción posterior al plazo establecido ( Anexo I. Criterios de Subvencionabilidad. Orden 28 de marzo de 2023 ). Explotación:ES410830000005 Especie:OVINA Explotación:ES410830000005 Especie:PORCINO Explotación:ES410830000093 Especie:PORCINO Explotación:ES410830000106 Especie:PORCINO
--------	--

(1) Superficie declarada admisible ajustada con la superficie comprometida.  
(2) Factor de penalización valorando el alcance para el tipo de compromiso.Puede verificar la integridad de una copia de este documento mediante la lectura del código QR adjunto o mediante el acceso a la dirección <https://ws050.juntadeandalucia.es/verificarFirma> indicando el código de VERIFICACIÓN

FIRMADO POR

RAQUEL MARIA ESPIN CRESPO

18/12/2024

VERIFICACIÓN

Pk2jmUCNT2ZVULXR6LZ4ED5BQV9F2A

PÁG. 1795/2017





(1) Superficie declarada admisible ajustada con la superficie comprometida.  
(2) Factor de penalización valorando el alcance para el tipo de compromiso.

Puede verificar la integridad de una copia de este documento mediante la lectura del código QR adjunto o mediante el acceso a la dirección <https://ws050.juntadeandalucia.es/verificarFirma> indicando el código de VERIFICACIÓN

FIRMADO POR	RAQUEL MARIA ESPIN CRESPO	18/12/2024
VERIFICACIÓN	Pk2jmUCNT2ZVULXR6LZ4ED5BQV9F2A	PÁG. 1796/2017





**APELLIDOS Y NOMBRE / RAZÓN SOCIAL**

ROMERO CARRERAS ARTURO

NIF  
\*\*\*2694\*EXPEDIENTE  
1133153ANUALIDAD  
DE PAGO  
1ª**IMPORTES POR ANUALIDAD**

	2023	2024	2025	2026	2027
IMPORTE MÁXIMO SUBVENCIONABLE	1.435,34 €	1.435,34 €	1.435,34 €	1.435,34 €	1.435,34 €
IMPORTE MEDIO DE TRANSFERENCIA (€/ha)	247,90 €	247,90 €	247,90 €	247,90 €	247,90 €

**RESUMEN DE UNIDADES**

Cód	GRUPO DE PAGO	Sup. Dec. Admisible (ha)	Sup. Comprometida (ha)	Sup. ajustada compromiso (1) (ha)	% sobredec.	Sup. Resuelta (ha)	Importe Declarado	Importe Topado	Importe Resuelto	Importe tras sobredec.
429	OLIVAR	5,79		5,79	0,00	5,79	1.435,34	1.435,34	1.435,34	1.435,34
<b>TOTAL</b>		5,79	5,79	5,79		5,79	1.435,34	1.435,34	1.435,34	1.435,34

**APLICACIÓN DE REDUCCIONES Y PENALIZACIONES**

GRUPO DE PAGO	Importe Calculado	Importe prereduc.	Criterios de subvencionabilidad y compromisos	Presentación tardía	Omisión declaración	Condicionalidad	IMPORTE (Euros) RESUELTO
OLIVAR	1.435,34	1.435,34	0,00	0,00	0,00	0,00	1.435,34
<b>TOTAL</b>	1.435,34	1.435,34					1.435,34

**RESUMEN DE PAGOS****IMPORTE ( Euros )**

	RESUELTO	FEADER	MAPA	CAPADR
OLIVAR - Pago realizado	1.435,34 €	1.220,04 €	140,81 €	74,49 €

**RECINTOS RESUELTOS**

REF.	REFERENCIA SIGPAC	CULTIVO DESCRIPCIÓN CULTIVO	S/R G.PAGO	PEND. MEDIA (%)	SUP. DEC. ADMISIBLE (ha)	SUP. COMPROM. (ha)	SUP. AJUSTADA COMPR.(1) (ha)	SUP. CONV. SIGPAC (ha)	SUP. CERTIE (ha)	SUP. CAMPO (ha)	SUP. CAMPO DETER. CULT. DECLARADO (ha)	SUP. DEC. REDUCIDA (ha)	SUP. RESUELTA (ha)
-95744	41-033-034-00144-008	101195 OLIVAR-LECHIN DE SEVILLA	S 429	30,10	0,25	0,25	0,25		0,25			0,25	0,25
1700000006519146	41-033-034-00144-003	101195 OLIVAR-LECHIN DE SEVILLA	S 429	29,30	3,28	3,28	3,28		3,28			3,28	3,28
1700000006519147	41-033-034-00144-006	101195 OLIVAR-LECHIN DE SEVILLA	S 429	31,60	2,26	2,26	2,26		2,26			2,26	2,26

(1) Superficie declarada admisible ajustada con la superficie comprometida.  
(2) Factor de penalización valorando el alcance para el tipo de compromiso.Puede verificar la integridad de una copia de este documento mediante la lectura del código QR adjunto o mediante el acceso a la dirección <https://ws050.juntadeandalucia.es/verificarFirma> indicando el código de VERIFICACIÓN

FIRMADO POR

RAQUEL MARIA ESPIN CRESPO

18/12/2024

VERIFICACIÓN

Pk2jmUCNT2ZVULXR6LZ4ED5BQV9F2A

PÁG. 1797/2017



**APELLIDOS Y NOMBRE / RAZÓN SOCIAL**

ROMERO CARRERAS FRANCISCO JOSE

NIF  
\*\*\*\*1464\*EXPEDIENTE  
1212380**ANUALIDAD DE PAGO**

1ª

**IMPORTES POR ANUALIDAD**

	2023	2024	2025	2026	2027
IMPORTE MÁXIMO SUBVENCIONABLE	1.180,00 €	1.180,00 €	1.180,00 €	1.180,00 €	1.180,00 €
IMPORTE MEDIO DE TRANSFERENCIA (€/ha)	247,90 €	247,90 €	247,90 €	247,90 €	247,90 €

**RESUMEN DE UNIDADES**

Cód	GRUPO DE PAGO	Sup. Dec. Admisible (ha)	Sup. Comprometida (ha)	Sup. ajustada compromiso (1) (ha)	% sobredec.	Sup. Resuelta (ha)	Importe Declarado	Importe Topado	Importe Resuelto	Importe tras sobredec.
429	OLIVAR	4,76		4,76	0,00	4,76	1.180,00	1.180,00	1.180,00	1.180,00
<b>TOTAL</b>		4,76	4,76	4,76		4,76	1.180,00	1.180,00	1.180,00	1.180,00

**APLICACIÓN DE REDUCCIONES Y PENALIZACIONES**

GRUPO DE PAGO	Importe Calculado	Importe prereduc.	Criterios de subvencionabilidad y compromisos	Presentación tardía	Omisión declaración	Condicionalidad	IMPORTE (Euros) RESUELTO
OLIVAR	1.180,00	1.180,00	0,00	0,00	0,00	0,00	1.180,00
<b>TOTAL</b>	1.180,00	1.180,00					1.180,00

**RESUMEN DE PAGOS****IMPORTE ( Euros )**

	RESUELTO	FEADER	MAPA	CAPADR
OLIVAR - Pago realizado	1.180,00 €	1.003,00 €	115,76 €	61,24 €

**RECINTOS RESUELTOS**

REF.	REFERENCIA SIGPAC	CULTIVO	DESCRIPCIÓN CULTIVO	S/R G.PAGO	PEND. MEDIA (%)	SUP. DEC. ADMISIBLE (ha)	SUP. COMPROM. (ha)	SUP. AJUSTADA COMPR.(1) (ha)	SUP. CONY. SIGPAC (ha)	SUP. CERTIE (ha)	SUP. CAMPO (ha)	SUP. CAMPO DETER. CULT. DECLARADO (ha)	SUP. DEC. REDUCIDA (ha)	SUP. RESUELTA (ha)
1700000006519175	41-033-034-00110-004	101268	OLIVAR-PICO LIMON	S 429	33,40	4,75	4,75	4,75		4,75			4,75	4,75
1700000006519176	41-033-034-00190-004	101268	OLIVAR-PICO LIMON	S 429	38,40	0,01	0,01	0,01		0,01			0,01	0,01

(1) Superficie declarada admisible ajustada con la superficie comprometida.  
(2) Factor de penalización valorando el alcance para el tipo de compromiso.Puede verificar la integridad de una copia de este documento mediante la lectura del código QR adjunto o mediante el acceso a la dirección <https://ws050.juntadeandalucia.es/verificarFirma> indicando el código de VERIFICACIÓN

FIRMADO POR

RAQUEL MARIA ESPIN CRESPO

18/12/2024

VERIFICACIÓN

Pk2jmUCNT2ZVULXR6LZ4ED5BQV9F2A

PÁG. 1798/2017



**APELLIDOS Y NOMBRE / RAZÓN SOCIAL**

ROMERO GAGO MARIA LUISA

**NIF**

\*\*\*\*7415\*

**EXPEDIENTE**

1237874

**ANUALIDAD DE PAGO**

1ª

**IMPORTES POR ANUALIDAD**

	2023	2024	2025	2026	2027
IMPORTE MÁXIMO SUBVENCIONABLE	9.916,00 €	9.916,00 €	9.916,00 €	9.916,00 €	9.916,00 €
IMPORTE MEDIO DE TRANSFERENCIA (€/ha)	247,90 €	247,90 €	247,90 €	247,90 €	247,90 €

**RESUMEN DE UNIDADES**

Cód	GRUPO DE PAGO	Sup. Dec. Admisible (ha)	Sup. Comprometida (ha)	Sup. ajustada compromiso (1) (ha)	% sobredec.	Sup. Resuelta (ha)	Importe Declarado	Importe Topado	Importe Resuelto	Importe tras sobredec.
429	OLIVAR	45,30		40,00	0,00	40,00	9.916,00	9.916,00	9.916,00	9.916,00
<b>TOTAL</b>		45,30	40,00	40,00		40,00	9.916,00	9.916,00	9.916,00	9.916,00

**APLICACIÓN DE REDUCCIONES Y PENALIZACIONES**

GRUPO DE PAGO	Importe Calculado	Importe prereduc.	Criterios de subvencionabilidad y compromisos	Presentación tardía	Omisión declaración	Condicionalidad	IMPORTE (Euros) RESUELTO
OLIVAR	9.916,00	9.916,00	0,00	0,00	0,00	0,00	9.916,00
<b>TOTAL</b>	9.916,00	9.916,00					9.916,00

**RESUMEN DE PAGOS****IMPORTE ( Euros )**

	RESUELTO	FEADER	MAPA	CAPADR
OLIVAR - Pago realizado	9.916,00 €	8.428,60 €	972,76 €	514,64 €

**RECINTOS RESUELTOS**

REF.	REFERENCIA SIGPAC	CULTIVO DESCRIPCIÓN CULTIVO	S/R G.PAGO	PEND. MEDIA (%)	SUP. DEC. ADMISIBLE (ha)	SUP. COMPROM. (ha)	SUP. AJUSTADA COMPR.(1) (ha)	SUP. CONY. SIGPAC (ha)	SUP. CERTIE (ha)	SUP. CAMPO (ha)	SUP. CAMPO DETER. CULT. DECLARADO (ha)	SUP. DEC. REDUCIDA (ha)	SUP. RESUELTA (ha)
1700000007263251	41-032-003-00149-002	101268 OLIVAR-PICO LIMON	S	429	26,40	38,67	38,67	38,67	44,00			38,67	38,67
1700000007263252	41-032-003-00158-003	101268 OLIVAR-PICO LIMON	S	429	31,60	1,49	1,49	1,49	1,49			1,49	1,49
1700000007263253	41-032-003-00170-005	101268 OLIVAR-PICO LIMON	S	429	33,50	4,92	4,92	4,92	4,92			4,92	4,92
1700000007263254	41-032-003-09008-028	101268 OLIVAR-PICO LIMON	S	429	32,10	0,22	0,22	0,22	0,22			0,22	0,22

**INCIDENCIAS****INCIDENCIA DESCRIPCIÓN**

- 100402 Recinto solicitado no forma parte de ningún organismo de control autorizado para la producción ecológica en Andalucía o fecha de inscripción posterior al plazo establecido ( Anexo I. Criterios de Subvencionabilidad. Orden 28 de marzo de 2023 ).  
Ref:5216831 Recinto:41-032-003-00149-00004 Cultivo:20000 BARBECHO TRADICIONAL-SIN VARIEDAD Secano
- 100424 Solicita recinto que no está comprometido para la operación.  
Ref:5216831 Recinto:41-032-003-00149-00004 Cultivo:20000 BARBECHO TRADICIONAL-SIN VARIEDAD Secano

(1) Superficie declarada admisible ajustada con la superficie comprometida.  
(2) Factor de penalización valorando el alcance para el tipo de compromiso.

Puede verificar la integridad de una copia de este documento mediante la lectura del código QR adjunto o mediante el acceso a la dirección <https://ws050.juntadeandalucia.es/verificarFirma> indicando el código de VERIFICACIÓN

FIRMADO POR

RAQUEL MARIA ESPIN CRESPO

18/12/2024

VERIFICACIÓN

Pk2jmUCNT2ZVULXR6LZ4ED5BQV9F2A

PÁG. 1799/2017



**APELLIDOS Y NOMBRE / RAZÓN SOCIAL**

ROMERO GARCIA AMALIA

**NIF**

\*\*\*5141\*

**EXPEDIENTE**

1228736

**ANUALIDAD DE PAGO**

1ª

**IMPORTES POR ANUALIDAD**

	2023	2024	2025	2026	2027
IMPORTE MÁXIMO SUBVENCIONABLE	9.916,00 €	9.916,00 €	9.916,00 €	9.916,00 €	9.916,00 €
IMPORTE MEDIO DE TRANSFERENCIA (€/ha)	247,90 €	247,90 €	247,90 €	247,90 €	247,90 €

**RESUMEN DE UNIDADES**

Cód	GRUPO DE PAGO	Sup. Dec. Admisible (ha)	Sup. Comprometida (ha)	Sup. ajustada compromiso (1) (ha)	% sobredec.	Sup. Resuelta (ha)	Importe Declarado	Importe Topado	Importe Resuelto	Importe tras sobredec.
429	OLIVAR	44,25		40,00	0,00	40,00	9.916,00	9.916,00	9.916,00	9.916,00
<b>TOTAL</b>		44,25	40,00	40,00		40,00	9.916,00	9.916,00	9.916,00	9.916,00

**APLICACIÓN DE REDUCCIONES Y PENALIZACIONES**

GRUPO DE PAGO	Importe Calculado	Importe prereduc.	Criterios de subvencionabilidad y compromisos	Presentación tardía	Omisión declaración	Condicionalidad	IMPORTE (Euros) RESUELTO
OLIVAR	9.916,00	9.916,00	0,00	0,00	2,00	0,00	9.717,68
<b>TOTAL</b>	9.916,00	9.916,00					9.717,68

**RESUMEN DE PAGOS****IMPORTE ( Euros )**

	RESUELTO	FEADER	MAPA	CAPADR
OLIVAR - Pago realizado	9.717,68 €	8.260,03 €	953,30 €	504,35 €

**RECINTOS RESUELTOS**

REF.	REFERENCIA SIGPAC	CULTIVO DESCRIPCIÓN CULTIVO	S/R G.PAGO	PEND. MEDIA (%)	SUP. DEC. ADMISIBLE (ha)	SUP. COMPROM. (ha)	SUP. AJUSTADA COMPR.(1) (ha)	SUP. CONY. SIGPAC (ha)	SUP. CERTIE (ha)	SUP. CAMPO (ha)	SUP. CAMPO DETER. CULT. DECLARADO (ha)	SUP. DEC. REDUCIDA (ha)	SUP. RESUELTA (ha)
-1132221	41-033-032-00016-014	101268 OLIVAR-PICO LIMON	S 429	25,20	0,39	0,39	0,39	0,39	0,39			0,39	0,39
1700000006519127	41-033-032-00016-006	101268 OLIVAR-PICO LIMON	S 429	29,70	20,86	20,86	20,86		20,86			20,86	20,86
1700000006519128	41-033-032-00016-011	101268 OLIVAR-PICO LIMON	S 429	21,00	0,57	0,57	0,57		0,57			0,57	0,57
1700000006519142	41-033-033-00009-011	101268 OLIVAR-PICO LIMON	S 429	31,50	17,44	17,44	17,44		17,44			17,44	17,44
1700000006519144	41-033-033-00009-010	101268 OLIVAR-PICO LIMON	S 429	22,20	4,99	4,99	4,99		4,99			4,99	4,99

**INCIDENCIAS****INCIDENCIA DESCRIPCIÓN**

256 Solicitud con recintos no declarados en campaña actual con una reducción por omisión de superficie superior al 3%  
CÓDIGO PARA EL PORCENTAJE DE REDUCCIÓN POR OMISIÓN QUE CORRESPONDE A LA SOLICITUD:2

(1) Superficie declarada admisible ajustada con la superficie comprometida.  
(2) Factor de penalización valorando el alcance para el tipo de compromiso.

Puede verificar la integridad de una copia de este documento mediante la lectura del código QR adjunto o mediante el acceso a la dirección <https://ws050.juntadeandalucia.es/verificarFirma> indicando el código de VERIFICACIÓN

FIRMADO POR

RAQUEL MARIA ESPIN CRESPO

18/12/2024

VERIFICACIÓN

Pk2jmUCNT2ZVULXR6LZ4ED5BQV9F2A

PÁG. 1800/2017



**APELLIDOS Y NOMBRE / RAZÓN SOCIAL**

ROMERO HERNANDEZ FERNANDO

NIF  
\*\*\*6346\*EXPEDIENTE  
1194753**ANUALIDAD DE PAGO**

1ª

**IMPORTES POR ANUALIDAD**

	2023	2024	2025	2026	2027
IMPORTE MÁXIMO SUBVENCIONABLE	3.894,51 €	3.894,51 €	3.894,51 €	3.894,51 €	3.894,51 €
IMPORTE MEDIO DE TRANSFERENCIA (€/ha)	247,90 €	247,90 €	247,90 €	247,90 €	247,90 €

**RESUMEN DE UNIDADES**

Cód	GRUPO DE PAGO	Sup. Dec. Admisible (ha)	Sup. Comprometida (ha)	Sup. ajustada compromiso (1) (ha)	% sobredec.	Sup. Resuelta (ha)	Importe Declarado	Importe Topado	Importe Resuelto	Importe tras sobredec.
429	OLIVAR	15,71		15,71	0,00	15,71	3.894,51	3.894,51	3.894,51	3.894,51
<b>TOTAL</b>		15,71	15,71	15,71		15,71	3.894,51	3.894,51	3.894,51	3.894,51

**APLICACIÓN DE REDUCCIONES Y PENALIZACIONES**

GRUPO DE PAGO	Importe Calculado	Importe prereduc.	Criterios de subvencionabilidad y compromisos	Presentación tardía	Omisión declaración	Condicionalidad	IMPORTE (Euros) RESUELTO
OLIVAR	3.894,51	3.894,51	0,00	0,00	0,00	0,00	3.894,51
<b>TOTAL</b>	3.894,51	3.894,51					3.894,51

**RESUMEN DE PAGOS****IMPORTE ( Euros )**

	RESUELTO	FEADER	MAPA	CAPADR
OLIVAR - Pago realizado	3.894,51 €	3.310,33 €	382,05 €	202,13 €

**RECINTOS RESUELTOS**

REF.	REFERENCIA SIGPAC	CULTIVO	DESCRIPCIÓN CULTIVO	S/R G.PAGO	PEND. MEDIA (%)	SUP. DEC. ADMISIBLE (ha)	SUP. COMPROM. (ha)	SUP. AJUSTADA COMPR.(1) (ha)	SUP. CONY. SIGPAC (ha)	SUP. CERTIE (ha)	SUP. CAMPO (ha)	SUP. CAMPO DETER. CULT. DECLARADO (ha)	SUP. DEC. REDUCIDA (ha)	SUP. RESUELTA (ha)
1700000006656133	41-002-006-00043-003	101268	OLIVAR-PICO LIMON	S 429	16,50	4,05	4,05	4,05		4,05			4,05	4,05
1700000006656134	41-002-006-00043-005	101268	OLIVAR-PICO LIMON	S 429	10,20	2,96	2,96	2,96		2,96			2,96	2,96
1700000006656135	41-002-006-00051-001	101268	OLIVAR-PICO LIMON	S 429	18,20	0,92	0,92	0,92		0,92			0,92	0,92
1700000006656136	41-002-006-00051-002	101268	OLIVAR-PICO LIMON	S 429	8,00	0,24	0,24	0,24		0,24			0,24	0,24
1700000006656137	41-002-012-00182-003	101268	OLIVAR-PICO LIMON	S 429	25,50	0,10	0,10	0,10		0,10			0,10	0,10
1700000006656138	41-002-012-00182-002	101268	OLIVAR-PICO LIMON	S 429	24,70	7,04	7,04	7,04		7,04			7,04	7,04
1700000006656139	41-002-012-00183-001	101268	OLIVAR-PICO LIMON	S 429	12,10	0,40	0,40	0,40		0,40			0,40	0,40

(1) Superficie declarada admisible ajustada con la superficie comprometida.  
(2) Factor de penalización valorando el alcance para el tipo de compromiso.Puede verificar la integridad de una copia de este documento mediante la lectura del código QR adjunto o mediante el acceso a la dirección <https://ws050.juntadeandalucia.es/verificarFirma> indicando el código de VERIFICACIÓN

FIRMADO POR

RAQUEL MARIA ESPIN CRESPO

18/12/2024

VERIFICACIÓN

Pk2jmUCNT2ZVULXR6LZ4ED5BQV9F2A

PÁG. 1801/2017



**APELLIDOS Y NOMBRE / RAZÓN SOCIAL**

ROMERO NAVARRO MANUELA

NIF  
\*\*\*\*0630\*EXPEDIENTE  
1283587**ANUALIDAD DE PAGO**

1ª

**IMPORTE POR ANUALIDAD**

	2023	2024	2025	2026	2027
IMPORTE MÁXIMO SUBVENCIONABLE	3.448,29 €	3.448,29 €	3.448,29 €	3.448,29 €	3.448,29 €
IMPORTE MEDIO DE TRANSFERENCIA (€/ha)	247,90 €	247,90 €	247,90 €	247,90 €	247,90 €

**RESUMEN DE UNIDADES**

Cód	GRUPO DE PAGO	Sup. Dec. Admisible (ha)	Sup. Comprometida (ha)	Sup. ajustada compromiso (1) (ha)	% sobredec.	Sup. Resuelta (ha)	Importe Declarado	Importe Topado	Importe Resuelto	Importe tras sobredec.
429	OLIVAR	13,91		13,91	0,00	13,91	3.448,29	3.448,29	3.448,29	3.448,29
<b>TOTAL</b>		13,91	13,91	13,91		13,91	3.448,29	3.448,29	3.448,29	3.448,29

**APLICACIÓN DE REDUCCIONES Y PENALIZACIONES**

GRUPO DE PAGO	Importe Calculado	Importe prereduc.	Criterios de subvencionabilidad y compromisos	Presentación tardía	Omisión declaración	Condicionalidad	IMPORTE (Euros) RESUELTO
OLIVAR	3.448,29	3.448,29	0,00	0,00	0,00	0,00	3.448,29
<b>TOTAL</b>	3.448,29	3.448,29					3.448,29

**RESUMEN DE PAGOS****IMPORTE ( Euros )**

	RESUELTO	FEADER	MAPA	CAPADR
OLIVAR - Pago realizado	3.448,29 €	2.931,05 €	338,28 €	178,96 €

**RECINTOS RESUELTOS**

REF.	REFERENCIA SIGPAC	CULTIVO DESCRIPCIÓN CULTIVO	S/R G.PAGO	PEND. MEDIA (%)	SUP. DEC. ADMISIBLE (ha)	SUP. COMPROM. (ha)	SUP. AJUSTADA COMPR.(1) (ha)	SUP. CONY. SIGPAC (ha)	SUP. CERTIE (ha)	SUP. CAMPO (ha)	SUP. CAMPO DETER. CULT. DECLARADO (ha)	SUP. DEC. REDUCIDA (ha)	SUP. RESUELTA (ha)
1700000006886436	41-033-034-00009-003	101010 OLIVAR-PICUAL	R 429	11,50	1,18	1,18	1,18		1,18			1,18	1,18
1700000006886437	41-033-034-00009-003	101268 OLIVAR-PICO LIMON	R 429	11,50	0,39	0,39	0,39		0,39			0,39	0,39
1700000006886438	41-033-034-00009-003	101268 OLIVAR-PICO LIMON	R 429	11,50	7,47	7,47	7,47		7,47			7,47	7,47
1700000006886439	41-033-034-00009-003	101268 OLIVAR-PICO LIMON	R 429	11,50	1,53	1,53	1,53		1,53			1,53	1,53
1700000006886440	41-033-034-00011-003	101268 OLIVAR-PICO LIMON	S 429	11,00	0,20	0,20	0,20		0,20			0,20	0,20
1700000006886441	41-033-034-00009-003	101010 OLIVAR-PICUAL	R 429	11,50	2,63	2,63	2,63		2,63			2,63	2,63
1700000006886442	41-033-034-00009-005	101010 OLIVAR-PICUAL	R 429	12,80	0,28	0,28	0,28		0,28			0,28	0,28
1700000006886443	41-033-034-00009-005	101010 OLIVAR-PICUAL	R 429	12,80	0,22	0,22	0,22		0,22			0,22	0,22
1700000006886444	41-033-034-00009-005	101010 OLIVAR-PICUAL	R 429	12,80	0,01	0,01	0,01		0,01			0,01	0,01

**INCIDENCIAS****INCIDENCIA DESCRIPCIÓN**

- 100422 Recinto declarado por error para una operación de la 6503, que se ha corregido de oficio desmarcando la operación incorrecta, de acuerdo con la fecha de inscripción del recinto en la producción ecológica.  
 Ref:1700000006886436 Recinto:41-033-034-00009-00003 Cultivo:101010 OLIVAR-PICUAL Regadío  
 Ref:1700000006886441 Recinto:41-033-034-00009-00003 Cultivo:101010 OLIVAR-PICUAL Regadío  
 Ref:1700000006886437 Recinto:41-033-034-00009-00003 Cultivo:101268 OLIVAR-PICO LIMON Regadío  
 Ref:1700000006886438 Recinto:41-033-034-00009-00003 Cultivo:101268 OLIVAR-PICO LIMON Regadío  
 Ref:1700000006886439 Recinto:41-033-034-00009-00003 Cultivo:101268 OLIVAR-PICO LIMON Regadío  
 Ref:1700000006886442 Recinto:41-033-034-00009-00005 Cultivo:101010 OLIVAR-PICUAL Regadío  
 Ref:1700000006886443 Recinto:41-033-034-00009-00005 Cultivo:101010 OLIVAR-PICUAL Regadío  
 Ref:1700000006886444 Recinto:41-033-034-00009-00005 Cultivo:101010 OLIVAR-PICUAL Regadío  
 Ref:1700000006886440 Recinto:41-033-034-00011-00003 Cultivo:101268 OLIVAR-PICO LIMON Secano

(1) Superficie declarada admisible ajustada con la superficie comprometida.  
 (2) Factor de penalización valorando el alcance para el tipo de compromiso.

Puede verificar la integridad de una copia de este documento mediante la lectura del código QR adjunto o mediante el acceso a la dirección <https://ws050.juntadeandalucia.es/verificarFirma> indicando el código de VERIFICACIÓN

FIRMADO POR

RAQUEL MARIA ESPIN CRESPO

18/12/2024

VERIFICACIÓN

Pk2jmUCNT2ZVULXR6LZ4ED5BQV9F2A

PÁG. 1802/2017





<u>APELLIDOS Y NOMBRE / RAZÓN SOCIAL</u>	<u>NIF</u>	<u>EXPEDIENTE</u>	<u>ANUALIDAD DE PAGO</u>		
ROMERO ROMERO MARIA SALUD	***8109*	1184337	1ª		
<b>IMPORTE POR ANUALIDAD</b>					
	<b>2023</b>	<b>2024</b>	<b>2025</b>	<b>2026</b>	<b>2027</b>
<b>IMPORTE MÁXIMO SUBVENCIONABLE</b>	16.185,02 €	16.185,02 €	16.185,02 €	16.185,02 €	16.185,02 €
<b>IMPORTE MEDIO DE TRANSFERENCIA (€/ha)</b>	198,66 €	198,66 €	198,66 €	198,66 €	198,66 €

**RESUMEN DE UNIDADES**

<u>Cód</u>	<u>GRUPO DE PAGO</u>	<u>Sup. Dec. Admisible (ha)</u>	<u>Sup. Comprometida (ha)</u>	<u>Sup. ajustada compromiso (1) (ha)</u>	<u>% sobredec.</u>	<u>Sup. Resuelta (ha)</u>	<u>Importe Declarado</u>	<u>Importe Topado</u>	<u>Importe Resuelto</u>	<u>Importe tras sobredec.</u>
426	HERBÁCEOS	41,47		41,47	0,00	41,47	6.269,02	6.269,02	6.269,02	6.269,02
429	OLIVAR	55,94		40,00	0,00	40,00	9.916,00	9.916,00	9.916,00	9.916,00
<b>TOTAL</b>		97,41	81,47	81,47		81,47	16.185,02	16.185,02	16.185,02	16.185,02

**APLICACIÓN DE REDUCCIONES Y PENALIZACIONES**

<u>GRUPO DE PAGO</u>	<u>Importe Calculado</u>	<u>Importe prereduc.</u>	<u>Criterios de subvencionabilidad y compromisos</u>	<u>Presentación tardía</u>	<u>Omisión declaración</u>	<u>Condicionidad</u>	<u>IMPORTE (Euros) RESUELTO</u>
HERBÁCEOS	6.269,02	6.269,02	0,00	0,00	0,00	0,00	6.269,02
OLIVAR	9.916,00	9.916,00	0,00	0,00	0,00	0,00	9.916,00
<b>TOTAL</b>	16.185,02	16.185,02					16.185,02

**RESUMEN DE PAGOS**

	<u>IMPORTE (Euros)</u>			
	<u>RESUELTO</u>	<u>FEADER</u>	<u>MAPA</u>	<u>CAPADR</u>
HERBÁCEOS - Pago realizado	6.269,02 €	5.328,67 €	614,99 €	325,36 €
OLIVAR - Pago realizado	9.916,00 €	8.428,60 €	972,76 €	514,64 €
<b>TOTAL</b>	16.185,02 €	13.757,27 €	1.587,75 €	840,00 €

**RECINTOS RESUELTOS**

<u>REF.</u>	<u>REFERENCIA SIGPAC</u>	<u>CULTIVO DESCRIPCIÓN CULTIVO</u>	<u>S/R G.PAGO</u>	<u>PEND. MEDIA (%)</u>	<u>SUP. DEC. ADMISIBLE (ha)</u>	<u>SUP. COMPROM. (ha)</u>	<u>SUP. AJUSTADA COMPROM. (1) (ha)</u>	<u>SUP. CONV. SIGPAC (ha)</u>	<u>SUP. CERTIF. (ha)</u>	<u>SUP. CAMPO (ha)</u>	<u>SUP. CAMPO DETER. CULT. DECLARADO (ha)</u>	<u>SUP. DEC. REDUCIDA (ha)</u>	<u>SUP. RESUELTA (ha)</u>
-1307415	41-095-038-00014-006	40000	GUI SANTES-SIN VARIEDAD	S	426	14,10	28,70	28,70	28,70	28,70		28,70	28,70
-1307360	41-095-037-00002-001	40000	GUI SANTES-SIN VARIEDAD	S	426	3,20	3,27	3,27	3,27	3,27		3,27	3,27
-959487	41-095-037-00003-007	40000	GUI SANTES-SIN VARIEDAD	S	426	5,10	0,03	0,03	0,03	0,03		0,03	0,03
-813448	41-095-037-00003-005	40000	GUI SANTES-SIN VARIEDAD	S	426	13,40	7,36	7,36	7,36	7,36		7,36	7,36
1700000003074927	41-064-027-00139-005	33000	GIRASOL-SIN VARIEDAD	S	426	19,20	2,11	2,11	2,11	2,11		2,11	2,11
-1485832	41-064-027-00136-002	101195	OLIVAR-LECHIN DE SEVILLA	S	429	35,40	0,56	0,56	0,56	0,56		0,56	0,56
-1290385	41-064-027-00139-004	101195	OLIVAR-LECHIN DE SEVILLA	S	429	23,70	0,50	0,50	0,50	0,50		0,50	0,50
-1290384	41-064-027-00139-004	101195	OLIVAR-LECHIN DE SEVILLA	S	429	23,70	0,47	0,47	0,47	0,47		0,47	0,47
-1290383	41-064-027-00139-002	101195	OLIVAR-LECHIN DE SEVILLA	S	429	16,70	1,09	1,09	1,09	1,09		1,09	1,09
-118427	41-064-026-09019-004	101195	OLIVAR-LECHIN DE SEVILLA	S	429	5,30	0,05	0,05	0,05	0,05		0,05	0,05
1700000003074937	41-064-027-00139-004	101195	OLIVAR-LECHIN DE SEVILLA	S	429	23,70	3,64	3,64	3,64	3,64		3,64	3,64
1700000003074940	41-064-027-00136-002	101195	OLIVAR-LECHIN DE SEVILLA	S	429	35,40	3,22	3,22	3,22	3,22		3,22	3,22
1700000003074944	41-064-026-00038-001	101195	OLIVAR-LECHIN DE SEVILLA	S	429	15,00	1,58	1,52	1,52	1,58		1,52	1,52
1700000003074946	41-064-026-00029-001	101195	OLIVAR-LECHIN DE SEVILLA	S	429	21,30	1,08	1,08	1,08	1,08		1,08	1,08
1700000003074948	41-064-026-00037-001	101195	OLIVAR-LECHIN DE SEVILLA	S	429	22,90	5,40	5,40	5,40	5,40		5,40	5,40
1700000003074951	41-064-026-00041-001	101195	OLIVAR-LECHIN DE SEVILLA	S	429	15,90	1,81	1,77	1,77	1,81		1,77	1,77
1700000003074954	41-064-026-00137-001	101195	OLIVAR-LECHIN DE SEVILLA	S	429	12,30	36,43	36,43	36,43	36,43		36,43	36,43
1700000003074958	41-064-027-00037-001	101195	OLIVAR-LECHIN DE SEVILLA	S	429	5,80	0,11	0,11	0,11	0,11		0,11	0,11

(1) Superficie declarada admisible ajustada con la superficie comprometida.  
(2) Factor de penalización valorando el alcance para el tipo de compromiso.Puede verificar la integridad de una copia de este documento mediante la lectura del código QR adjunto o mediante el acceso a la dirección <https://ws050.juntadeandalucia.es/verificarFirma> indicando el código de VERIFICACIÓN

FIRMADO POR

RAQUEL MARIA ESPIN CRESPO

18/12/2024

VERIFICACIÓN

Pk2jmUCNT2ZVULXR6LZ4ED5BQV9F2A

PÁG. 1803/2017



**INCIDENCIAS****INCIDENCIA DESCRIPCIÓN**

- 4272 Verifica que las líneas de declaración de las Solicitudes Únicas no tienen solapes con la capa de Retroactividad Gráfica (ambas de la misma campaña) a nivel de expediente/línea de declaración gráfica de la solicitud.  
Ref:170000003074944 Recinto:41-064-026-00038-00001 Cultivo: - Agregado de la referencia del recinto.:0 Zona de la referencia del recinto.:0 Superficie solapada.:0,06 Id. Incid.:101087789  
Ref:170000003074951 Recinto:41-064-026-00041-00001 Cultivo: - Agregado de la referencia del recinto.:0 Zona de la referencia del recinto.:0 Superficie solapada.:0,04 Id. Incid.:101087790
- 100411 Recinto no admisible por no estar asociado en SIGGAN a una explotación ganadera ( Artículo 10 de la Orden de 28 de marzo de 2023 ).  
Ref:170000003074952 Recinto:21-069-042-00021-00002 Cultivo:62000 PASTOS PERMANENTES DE 5 O MAS AÑOS-SIN VARIEDAD Secano  
Ref:170000003074930 Recinto:21-069-042-00022-00001 Cultivo:63000 PASTOS DE MENOS DE 5 AÑOS-SIN VARIEDAD Secano  
Ref:4156930 Recinto:41-036-005-00088-00005 Cultivo:62000 PASTOS PERMANENTES DE 5 O MAS AÑOS-SIN VARIEDAD Secano  
Ref:4157260 Recinto:41-064-027-00136-00006 Cultivo:63000 PASTOS DE MENOS DE 5 AÑOS-SIN VARIEDAD Secano  
Ref:170000003074955 Recinto:41-095-037-00003-00004 Cultivo:62000 PASTOS PERMANENTES DE 5 O MAS AÑOS-SIN VARIEDAD Secano  
Ref:959488 Recinto:41-095-037-00003-00008 Cultivo:62000 PASTOS PERMANENTES DE 5 O MAS AÑOS-SIN VARIEDAD Secano  
Ref:170000003074935 Recinto:41-095-038-00013-00001 Cultivo:62000 PASTOS PERMANENTES DE 5 O MAS AÑOS-SIN VARIEDAD Secano  
Ref:1290386 Recinto:41-095-038-00014-00007 Cultivo:62000 PASTOS PERMANENTES DE 5 O MAS AÑOS-SIN VARIEDAD Secano  
Ref:1290387 Recinto:41-095-038-00014-00007 Cultivo:62000 PASTOS PERMANENTES DE 5 O MAS AÑOS-SIN VARIEDAD Secano  
Ref:170000003074933 Recinto:41-095-038-00014-00007 Cultivo:62000 PASTOS PERMANENTES DE 5 O MAS AÑOS-SIN VARIEDAD Secano  
Ref:170000003074934 Recinto:41-095-038-00014-00015 Cultivo:62000 PASTOS PERMANENTES DE 5 O MAS AÑOS-SIN VARIEDAD Secano  
Ref:959489 Recinto:41-095-038-00014-00017 Cultivo:62000 PASTOS PERMANENTES DE 5 O MAS AÑOS-SIN VARIEDAD Secano  
Ref:959490 Recinto:41-095-038-00014-00019 Cultivo:62000 PASTOS PERMANENTES DE 5 O MAS AÑOS-SIN VARIEDAD Secano  
Ref:959491 Recinto:41-095-038-00014-00020 Cultivo:62000 PASTOS PERMANENTES DE 5 O MAS AÑOS-SIN VARIEDAD Secano
- 100421 Recinto declarado por error para una operación de la 6503, que se ha corregido de oficio marcando la operación correcta, de acuerdo con la fecha de inscripción del recinto en la producción ecológica.  
Ref:170000003074930 Recinto:21-069-042-00022-00001 Cultivo:63000 PASTOS DE MENOS DE 5 AÑOS-SIN VARIEDAD Secano  
Ref:1307360 Recinto:41-095-037-00002-00001 Cultivo:40000 GUI SANTES-SIN VARIEDAD Secano  
Ref:959487 Recinto:41-095-037-00003-00007 Cultivo:40000 GUI SANTES-SIN VARIEDAD Secano
- 100424 Solicita recinto que no está comprometido para la operación.  
Ref:170000003074952 Recinto:21-069-042-00021-00002 Cultivo:62000 PASTOS PERMANENTES DE 5 O MAS AÑOS-SIN VARIEDAD Secano  
Ref:170000003074930 Recinto:21-069-042-00022-00001 Cultivo:63000 PASTOS DE MENOS DE 5 AÑOS-SIN VARIEDAD Secano  
Ref:4156930 Recinto:41-036-005-00088-00005 Cultivo:62000 PASTOS PERMANENTES DE 5 O MAS AÑOS-SIN VARIEDAD Secano  
Ref:4157260 Recinto:41-064-027-00136-00006 Cultivo:63000 PASTOS DE MENOS DE 5 AÑOS-SIN VARIEDAD Secano  
Ref:170000003074955 Recinto:41-095-037-00003-00004 Cultivo:62000 PASTOS PERMANENTES DE 5 O MAS AÑOS-SIN VARIEDAD Secano  
Ref:959488 Recinto:41-095-037-00003-00008 Cultivo:62000 PASTOS PERMANENTES DE 5 O MAS AÑOS-SIN VARIEDAD Secano  
Ref:170000003074935 Recinto:41-095-038-00013-00001 Cultivo:62000 PASTOS PERMANENTES DE 5 O MAS AÑOS-SIN VARIEDAD Secano  
Ref:1290386 Recinto:41-095-038-00014-00007 Cultivo:62000 PASTOS PERMANENTES DE 5 O MAS AÑOS-SIN VARIEDAD Secano  
Ref:1290387 Recinto:41-095-038-00014-00007 Cultivo:62000 PASTOS PERMANENTES DE 5 O MAS AÑOS-SIN VARIEDAD Secano  
Ref:170000003074933 Recinto:41-095-038-00014-00007 Cultivo:62000 PASTOS PERMANENTES DE 5 O MAS AÑOS-SIN VARIEDAD Secano  
Ref:170000003074934 Recinto:41-095-038-00014-00015 Cultivo:62000 PASTOS PERMANENTES DE 5 O MAS AÑOS-SIN VARIEDAD Secano  
Ref:959489 Recinto:41-095-038-00014-00017 Cultivo:62000 PASTOS PERMANENTES DE 5 O MAS AÑOS-SIN VARIEDAD Secano  
Ref:959490 Recinto:41-095-038-00014-00019 Cultivo:62000 PASTOS PERMANENTES DE 5 O MAS AÑOS-SIN VARIEDAD Secano  
Ref:959491 Recinto:41-095-038-00014-00020 Cultivo:62000 PASTOS PERMANENTES DE 5 O MAS AÑOS-SIN VARIEDAD Secano

(1) Superficie declarada admisible ajustada con la superficie comprometida.  
(2) Factor de penalización valorando el alcance para el tipo de compromiso.

Puede verificar la integridad de una copia de este documento mediante la lectura del código QR adjunto o mediante el acceso a la dirección <https://ws050.juntadeandalucia.es/verificarFirma> indicando el código de VERIFICACIÓN

FIRMADO POR	RAQUEL MARIA ESPIN CRESPO	18/12/2024	
VERIFICACIÓN	Pk2jmUCNT2ZVULXR6LZ4ED5BQV9F2A	PÁG. 1804/2017	





<u>APELLIDOS Y NOMBRE / RAZÓN SOCIAL</u>	<u>NIF</u>	<u>EXPEDIENTE</u>	<u>ANUALIDAD DE PAGO</u>		
ROMERO TORREJON ANTONIO	***3145*	1176510	1ª		
<u>IMPORTES POR ANUALIDAD</u>					
	<u>2023</u>	<u>2024</u>	<u>2025</u>	<u>2026</u>	<u>2027</u>
<b>IMPORTE MÁXIMO SUBVENCIONABLE</b>	2.414,55 €	2.414,55 €	2.414,55 €	2.414,55 €	2.414,55 €
<b>IMPORTE MEDIO DE TRANSFERENCIA (€/ha)</b>	247,90 €	247,90 €	247,90 €	247,90 €	247,90 €

<u>RESUMEN DE UNIDADES</u>		<u>Sup. Dec. Admisible (ha)</u>	<u>Sup. Comprometida (ha)</u>	<u>Sup. ajustada compromiso (1) (ha)</u>	<u>% sobredec.</u>	<u>Sup. Resuelta (ha)</u>	<u>Importe Declarado</u>	<u>Importe Topado</u>	<u>Importe Resuelto</u>	<u>Importe tras sobredec.</u>
<b>Cód</b>	<b>GRUPO DE PAGO</b>									
429	OLIVAR	9,74		9,74	0,00	9,74	2.414,55	2.414,55	2.414,55	2.414,55
<b>TOTAL</b>		9,74	9,74	9,74		9,74	2.414,55	2.414,55	2.414,55	2.414,55

<u>APLICACIÓN DE REDUCCIONES Y PENALIZACIONES</u>		<u>Importe Calculado</u>	<u>Importe prereduc.</u>	<u>Criterios de subvencionabilidad y compromisos</u>	<u>Presentación tardía</u>	<u>Omisión declaración</u>	<u>Condicionalidad</u>	<u>IMPORTE (Euros)</u>	
<b>GRUPO DE PAGO</b>								<b>RESUELTO</b>	
<b>OLIVAR</b>		2.414,55	2.414,55	0,00	0,00	0,00	0,00	2.414,55	
<b>TOTAL</b>		2.414,55	2.414,55					2.414,55	

<u>RESUMEN DE PAGOS</u>		<u>IMPORTE ( Euros )</u>			
		<u>RESUELTO</u>	<u>FEADER</u>	<u>MAPA</u>	<u>CAPADR</u>
OLIVAR - Pago realizado		2.414,55 €	2.052,37 €	236,87 €	125,31 €

<u>RECINTOS RESUELTOS</u>		<u>PEND. MEDIA (%)</u>	<u>SUP. DEC. ADMISIBLE (ha)</u>	<u>SUP. COMPROM. (ha)</u>	<u>SUP. AJUSTADA COMPR.(1) (ha)</u>	<u>SUP. CONY. SIGPAC (ha)</u>	<u>SUP. CERTIE (ha)</u>	<u>SUP. CAMPO (ha)</u>	<u>SUP. CAMPO DETER. CULT. DECLARADO (ha)</u>	<u>SUP. DEC. REDUCIDA (ha)</u>	<u>SUP. RESUELTA (ha)</u>
<b>REF.</b>	<b>REFERENCIA SIGPAC CULTIVO DESCRIPCIÓN CULTIVO</b>	<b>S/R</b>	<b>G.PAGO</b>								
-1535862	41-048-011-00083-018 101268 OLIVAR-PICO LIMON	S	429	34,60	5,62	5,62	5,62	5,62		5,62	5,62
1700000006903742	41-048-011-00083-013 101268 OLIVAR-PICO LIMON	S	429	33,70	2,59	2,59	2,59	2,59		2,59	2,59
1700000006903743	41-048-011-00148-002 101268 OLIVAR-PICO LIMON	S	429	23,20	1,53	1,53	1,53	1,53		1,53	1,53

**INCIDENCIAS**

<u>INCIDENCIA</u>	<u>DESCRIPCIÓN</u>
226	Recinto abandonado según SIGPAC por el que solicita alguna ayuda/práctica. Ref:1700000006903740 Recinto:41-048-011-00083-00001 Cultivo:101268 OLIVAR-PICO LIMON Secano
8200	Línea de declaración monitorizada con resultado no admisible Ref:1700000006903741 Recinto:41-048-011-00148-00001 Cultivo:101268 OLIVAR-PICO LIMON
8400	Monitorización Línea de declaración monitorizada con situación 12 o "nula" y sin información de producto. Ref:1700000006903741 Recinto:41-048-011-00148-00001 Cultivo: - IDENTIFICADOR DE LA PARCELA AGRÍCOLA:3 Código de producto declarado en dicho recinto.:101 Código de variedad/especie/tipo declarada en dicho recinto.:268 Línea de ayuda declarada en dicho recinto.:
100424	Solicita recinto que no está comprometido para la operación. Ref:1700000006903740 Recinto:41-048-011-00083-00001 Cultivo:101268 OLIVAR-PICO LIMON Secano Ref:1700000006903741 Recinto:41-048-011-00148-00001 Cultivo:101268 OLIVAR-PICO LIMON Secano

(1) Superficie declarada admisible ajustada con la superficie comprometida.  
(2) Factor de penalización valorando el alcance para el tipo de compromiso.

Puede verificar la integridad de una copia de este documento mediante la lectura del código QR adjunto o mediante el acceso a la dirección <https://ws050.juntadeandalucia.es/verificarFirma> indicando el código de VERIFICACIÓN

FIRMADO POR

RAQUEL MARIA ESPIN CRESPO

18/12/2024

VERIFICACIÓN

Pk2jmUCNT2ZVULXR6LZ4ED5BQV9F2A

PÁG. 1805/2017



**APELLIDOS Y NOMBRE / RAZÓN SOCIAL**

ROMPE ZAPATOS, C.B

NIF  
\*\*\*3274\*EXPEDIENTE  
1218906**ANUALIDAD DE PAGO**

1ª

**IMPORTES POR ANUALIDAD**

	2023	2024	2025	2026	2027
IMPORTE MÁXIMO SUBVENCIONABLE	2.077,40 €	2.077,40 €	2.077,40 €	2.077,40 €	2.077,40 €
IMPORTE MEDIO DE TRANSFERENCIA (€/ha)	247,90 €	247,90 €	247,90 €	247,90 €	247,90 €

**RESUMEN DE UNIDADES**

Cód	GRUPO DE PAGO	Sup. Dec. Admisible (ha)	Sup. Comprometida (ha)	Sup. ajustada compromiso (1) (ha)	% sobredec.	Sup. Resuelta (ha)	Importe Declarado	Importe Topado	Importe Resuelto	Importe tras sobredec.
429	OLIVAR	8,38		8,38	0,00	8,38	2.077,40	2.077,40	2.077,40	2.077,40
<b>TOTAL</b>		8,38	8,38	8,38		8,38	2.077,40	2.077,40	2.077,40	2.077,40

**APLICACIÓN DE REDUCCIONES Y PENALIZACIONES**

GRUPO DE PAGO	Importe Calculado	Importe prereduc.	Criterios de subvencionabilidad y compromisos	Presentación tardía	Omisión declaración	Condicionalidad	IMPORTE (Euros) RESUELTO
OLIVAR	2.077,40	2.077,40	0,00	0,00	0,00	0,00	2.077,40
<b>TOTAL</b>	2.077,40	2.077,40					2.077,40

**RESUMEN DE PAGOS****IMPORTE ( Euros )**

	RESUELTO	FEADER	MAPA	CAPADR
OLIVAR - Pago realizado	2.077,40 €	1.765,79 €	203,79 €	107,82 €

**RECINTOS RESUELTOS**

REF.	REFERENCIA SIGPAC	CULTIVO	DESCRIPCIÓN CULTIVO	S/R	G.PAGO	PEND. MEDIA (%)	SUP. DEC. ADMISIBLE (ha)	SUP. COMPROM. (ha)	SUP. AJUSTADA COMPR.(1) (ha)	SUP. CONY. SIGPAC (ha)	SUP. CERTIE (ha)	SUP. CAMPO (ha)	SUP. CAMPO DETER. CULT. DECLARADO (ha)	SUP. DEC. REDUCIDA (ha)	SUP. RESUELTA (ha)
1700000006776922	41-045-003-00022-004	101218	OLIVAR-MANZANILLA DE SEVILLA	S	429	8,60	8,38	8,38	8,38		8,38			8,38	8,38

(1) Superficie declarada admisible ajustada con la superficie comprometida.  
(2) Factor de penalización valorando el alcance para el tipo de compromiso.Puede verificar la integridad de una copia de este documento mediante la lectura del código QR adjunto o mediante el acceso a la dirección <https://ws050.juntadeandalucia.es/verificarFirma> indicando el código de VERIFICACIÓN

FIRMADO POR

RAQUEL MARIA ESPIN CRESPO

18/12/2024

VERIFICACIÓN

Pk2jmUCNT2ZVULXR6LZ4ED5BQV9F2A

PÁG. 1806/2017



**APELLIDOS Y NOMBRE / RAZÓN SOCIAL**

RONDAN MENDOZA MANUEL

**NIF**

\*\*\*8276\*

**EXPEDIENTE**

1228671

**ANUALIDAD DE PAGO**

1ª

**IMPORTES POR ANUALIDAD**

	2023	2024	2025	2026	2027
IMPORTE MÁXIMO SUBVENCIONABLE	304,92 €	304,92 €	304,92 €	304,92 €	304,92 €
IMPORTE MEDIO DE TRANSFERENCIA (€/ha)	247,90 €	247,90 €	247,90 €	247,90 €	247,90 €

**RESUMEN DE UNIDADES**

Cód	GRUPO DE PAGO	Sup. Dec. Admisible (ha)	Sup. Comprometida (ha)	Sup. ajustada compromiso (1) (ha)	% sobredec.	Sup. Resuelta (ha)	Importe Declarado	Importe Topado	Importe Resuelto	Importe tras sobredec.
429	OLIVAR	1,99		1,23	0,00	1,23	304,92	304,92	304,92	304,92
<b>TOTAL</b>		1,99	1,23	1,23		1,23	304,92	304,92	304,92	304,92

**APLICACIÓN DE REDUCCIONES Y PENALIZACIONES**

GRUPO DE PAGO	Importe Calculado	Importe prereduc.	Criterios de subvencionabilidad y compromisos	Presentación tardía	Omisión declaración	Condicionalidad	IMPORTE (Euros) RESUELTO
OLIVAR	304,92	304,92	0,00	0,00	0,00	0,00	304,92
<b>TOTAL</b>	304,92	304,92					304,92

**RESUMEN DE PAGOS****IMPORTE ( Euros )**

	RESUELTO	FEADER	MAPA	CAPADR
OLIVAR - Pago realizado	304,92 €	259,18 €	29,91 €	15,83 €

**RECINTOS RESUELTOS**

REF.	REFERENCIA SIGPAC	CULTIVO	DESCRIPCIÓN CULTIVO	S/R G.PAGO	PEND. MEDIA (%)	SUP. DEC. ADMISIBLE (ha)	SUP. COMPROM. (ha)	SUP. AJUSTADA COMPR.(1) (ha)	SUP. CONY. SIGPAC (ha)	SUP. CERTIE (ha)	SUP. CAMPO (ha)	SUP. CAMPO DETER. CULT. DECLARADO (ha)	SUP. DEC. REDUCIDA (ha)	SUP. RESUELTA (ha)
-1491031	41-036-012-00034-001	101221	OLIVAR-MANZANILLA FINA	S 429	20,90	0,76	0,40	0,40		0,40			0,40	0,40
1700000006140526	41-036-012-00034-001	101195	OLIVAR-LECHIN DE SEVILLA	S 429	20,90	0,84	0,44	0,44		0,44			0,44	0,44
1700000006140527	41-036-012-00035-003	101195	OLIVAR-LECHIN DE SEVILLA	S 429	20,30	0,39	0,39	0,39		0,39			0,39	0,39

(1) Superficie declarada admisible ajustada con la superficie comprometida.  
(2) Factor de penalización valorando el alcance para el tipo de compromiso.

Puede verificar la integridad de una copia de este documento mediante la lectura del código QR adjunto o mediante el acceso a la dirección <https://ws050.juntadeandalucia.es/verificarFirma> indicando el código de VERIFICACIÓN

FIRMADO POR

RAQUEL MARIA ESPIN CRESPO

18/12/2024

VERIFICACIÓN

Pk2jmUCNT2ZVULXR6LZ4ED5BQV9F2A

PÁG. 1807/2017



**APELLIDOS Y NOMBRE / RAZÓN SOCIAL**

ROSA CHAVES ANTONIO

**NIF**

\*\*\*9713\*

**EXPEDIENTE**

1003575

**ANUALIDAD DE PAGO**

1ª

**IMPORTES POR ANUALIDAD**

	2023	2024	2025	2026	2027
IMPORTE MÁXIMO SUBVENCIONABLE	2.920,26 €	2.920,26 €	2.920,26 €	2.920,26 €	2.920,26 €
IMPORTE MEDIO DE TRANSFERENCIA (€/ha)	247,90 €	247,90 €	247,90 €	247,90 €	247,90 €

**RESUMEN DE UNIDADES**

Cód	GRUPO DE PAGO	Sup. Dec. Admisible (ha)	Sup. Comprometida (ha)	Sup. ajustada compromiso (1) (ha)	% sobredec.	Sup. Resuelta (ha)	Importe Declarado	Importe Topado	Importe Resuelto	Importe tras sobredec.
429	OLIVAR	11,86		11,78	0,00	11,78	2.920,26	2.920,26	2.920,26	2.920,26
<b>TOTAL</b>		11,86	11,78	11,78		11,78	2.920,26	2.920,26	2.920,26	2.920,26

**APLICACIÓN DE REDUCCIONES Y PENALIZACIONES**

GRUPO DE PAGO	Importe Calculado	Importe prereduc.	Criterios de subvencionabilidad y compromisos	Presentación tardía	Omisión declaración	Condicionalidad	IMPORTE (Euros) RESUELTO
OLIVAR	2.920,26	2.920,26	0,00	0,00	0,00	0,00	2.920,26
<b>TOTAL</b>	2.920,26	2.920,26					2.920,26

**RESUMEN DE PAGOS****IMPORTE ( Euros )**

	RESUELTO	FEADER	MAPA	CAPADR
OLIVAR - Pago realizado	2.920,26 €	2.482,22 €	286,48 €	151,56 €

**RECINTOS RESUELTOS**

REF.	REFERENCIA SIGPAC	CULTIVO	DESCRIPCIÓN CULTIVO	S/R G.PAGO	PEND. MEDIA (%)	SUP. DEC. ADMISIBLE (ha)	SUP. COMPROM. (ha)	SUP. AJUSTADA COMPR.(1) (ha)	SUP. CONY. SIGPAC (ha)	SUP. CERTIE (ha)	SUP. CAMPO (ha)	SUP. CAMPO DETER. CULT. DECLARADO (ha)	SUP. DEC. REDUCIDA (ha)	SUP. RESUELTA (ha)
1700000002734742	41-032-009-00210-004	101218	OLIVAR-MANZANILLA DE SEVILLA	S 429	26,60	7,27	7,26	7,26		7,26			7,26	7,26
1700000002734744	41-032-009-00210-005	101218	OLIVAR-MANZANILLA DE SEVILLA	S 429	24,80	1,04	1,04	1,04		1,04			1,04	1,04
1700000002734745	41-032-009-00210-009	101218	OLIVAR-MANZANILLA DE SEVILLA	S 429	25,50	3,45	3,38	3,38		3,38			3,38	3,38
1700000002734748	41-032-009-00210-003	101218	OLIVAR-MANZANILLA DE SEVILLA	S 429	25,20	0,10	0,10	0,10		0,10			0,10	0,10

(1) Superficie declarada admisible ajustada con la superficie comprometida.  
(2) Factor de penalización valorando el alcance para el tipo de compromiso.Puede verificar la integridad de una copia de este documento mediante la lectura del código QR adjunto o mediante el acceso a la dirección <https://ws050.juntadeandalucia.es/verificarFirma> indicando el código de VERIFICACIÓN

FIRMADO POR

RAQUEL MARIA ESPIN CRESPO

18/12/2024

VERIFICACIÓN

Pk2jmUCNT2ZVULXR6LZ4ED5BQV9F2A

PÁG. 1808/2017



**APELLIDOS Y NOMBRE / RAZÓN SOCIAL**

ROSA DELGADO EDUARDO

NIF  
\*\*\*8640\*EXPEDIENTE  
1169231**ANUALIDAD DE PAGO**

1ª

**IMPORTES POR ANUALIDAD**

	2023	2024	2025	2026	2027
IMPORTE MÁXIMO SUBVENCIONABLE	2.756,65 €	2.756,65 €	2.756,65 €	2.756,65 €	2.756,65 €
IMPORTE MEDIO DE TRANSFERENCIA (€/ha)	247,90 €	247,90 €	247,90 €	247,90 €	247,90 €

**RESUMEN DE UNIDADES**

Cód	GRUPO DE PAGO	Sup. Dec. Admisible (ha)	Sup. Comprometida (ha)	Sup. ajustada compromiso (1) (ha)	% sobredec.	Sup. Resuelta (ha)	Importe Declarado	Importe Topado	Importe Resuelto	Importe tras sobredec.
429	OLIVAR	11,14		11,12	0,00	11,12	2.756,65	2.756,65	2.756,65	2.756,65
<b>TOTAL</b>		11,14	11,12	11,12		11,12	2.756,65	2.756,65	2.756,65	2.756,65

**APLICACIÓN DE REDUCCIONES Y PENALIZACIONES**

GRUPO DE PAGO	Importe Calculado	Importe prereduc.	Criterios de subvencionabilidad y compromisos	Presentación tardía	Omisión declaración	Condicionalidad	IMPORTE (Euros) RESUELTO
OLIVAR	2.756,65	2.756,65	0,00	0,00	0,00	0,00	2.756,65
<b>TOTAL</b>	2.756,65	2.756,65					2.756,65

**RESUMEN DE PAGOS****IMPORTE ( Euros )**

	RESUELTO	FEADER	MAPA	CAPADR
OLIVAR - Pago realizado	2.756,65 €	2.343,15 €	270,43 €	143,07 €

**RECINTOS RESUELTOS**

REF.	REFERENCIA SIGPAC	CULTIVO	DESCRIPCIÓN CULTIVO	S/R G.PAGO	PEND. MEDIA (%)	SUP. DEC. ADMISIBLE (ha)	SUP. COMPROM. (ha)	SUP. AJUSTADA COMPR.(1) (ha)	SUP. CONY. SIGPAC (ha)	SUP. CERTIE (ha)	SUP. CAMPO (ha)	SUP. CAMPO DETER. CULT. DECLARADO (ha)	SUP. DEC. REDUCIDA (ha)	SUP. RESUELTA (ha)
-1483231	41-039-027-00241-003	101027	OLIVAR-ARBOSANA	R 429	4,40	3,12	3,12	3,12	3,12	3,12			3,12	3,12
-123794	41-039-025-00218-001	101003	OLIVAR-ARBEQUINA	R 429	1,30	0,44	0,44	0,44	0,44	0,44			0,44	0,44
1700000006410946	41-039-027-00138-002	101027	OLIVAR-ARBOSANA	R 429	4,00	3,56	3,56	3,56	3,56	3,56			3,56	3,56
1700000006410947	41-039-025-00288-001	101010	OLIVAR-PICUAL	S 429	0,90	3,21	3,19	3,19	3,19	3,21			3,19	3,19
1700000006410948	41-039-025-00214-001	101003	OLIVAR-ARBEQUINA	R 429	2,20	0,81	0,81	0,81	0,81	0,81			0,81	0,81

**INCIDENCIAS****INCIDENCIA DESCRIPCIÓN**

4272 Verifica que las líneas de declaración de las Solicitudes Únicas no tienen solapes con la capa de Retroactividad Gráfica (ambas de la misma campaña) a nivel de expediente/línea de declaración gráfica de la solicitud.  
Ref:1700000006410947 Recinto:41-039-025-00288-00001 Cultivo: - Agregado de la referencia del recinto.:0 Zona de la referencia del recinto.:0 Superficie solapada.:0,02 Id. Incid.:101087764

(1) Superficie declarada admisible ajustada con la superficie comprometida.  
(2) Factor de penalización valorando el alcance para el tipo de compromiso.

Puede verificar la integridad de una copia de este documento mediante la lectura del código QR adjunto o mediante el acceso a la dirección <https://ws050.juntadeandalucia.es/verificarFirma> indicando el código de VERIFICACIÓN

FIRMADO POR

RAQUEL MARIA ESPIN CRESPO

18/12/2024

VERIFICACIÓN

Pk2jmUCNT2ZVULXR6LZ4ED5BQV9F2A

PÁG. 1809/2017



**APELLIDOS Y NOMBRE / RAZÓN SOCIAL**

ROSA DELGADO FRANCISCO MIGUEL

**NIF**

\*\*\*\*6635\*

**EXPEDIENTE**

1204180

**ANUALIDAD DE PAGO**

1ª

**IMPORTES POR ANUALIDAD**

	2023	2024	2025	2026	2027
<b>IMPORTE MÁXIMO SUBVENCIONABLE</b>	2.706,18 €	2.706,18 €	2.706,18 €	2.706,18 €	2.706,18 €
<b>IMPORTE MEDIO DE TRANSFERENCIA (€/ha)</b>	313,58 €	313,58 €	313,58 €	313,58 €	313,58 €

**RESUMEN DE UNIDADES**

Cód	GRUPO DE PAGO	Sup. Dec. Admisible (ha)	Sup. Comprometida (ha)	Sup. ajustada compromiso (1) (ha)	% sobredec.	Sup. Resuelta (ha)	Importe Declarado	Importe Topado	Importe Resuelto	Importe tras sobredec.
429	OLIVAR	3,06		3,06	0,00	3,06	758,57	758,57	758,57	758,57
433	FRUTALES REGADÍO	5,57		5,57	0,00	5,57	1.947,61	1.947,61	1.947,61	1.947,61
<b>TOTAL</b>		8,63	8,63	8,63		8,63	2.706,18	2.706,18	2.706,18	2.706,18

**APLICACIÓN DE REDUCCIONES Y PENALIZACIONES**

GRUPO DE PAGO	Importe Calculado	Importe prereduc.	Criterios de subvencionabilidad y compromisos	Presentación tardía	Omisión declaración	Condicionalidad	IMPORTE (Euros) RESUELTO
FRUTALES REGADÍO	1.947,61	1.947,61	0,00	0,00	0,00	0,00	1.947,61
OLIVAR	758,57	758,57	0,00	0,00	0,00	0,00	758,57
<b>TOTAL</b>	2.706,18	2.706,18					2.706,18

**RESUMEN DE PAGOS**

	RESUELTO	FEADER	MAPA	CAPADR
FRUTALES REGADÍO - Pago realizado	1.947,61 €	1.655,47 €	191,06 €	101,08 €
OLIVAR - Pago realizado	758,57 €	644,78 €	74,42 €	39,37 €
<b>TOTAL</b>	2.706,18 €	2.300,25 €	265,48 €	140,45 €

**RECINTOS RESUELTOS**

REE	REFERENCIA SIGPAC	CULTIVO DESCRIPCIÓN CULTIVO	S/R G.PAGO	PEND. MEDIA (%)	SUP. DEC. ADMISIBLE (ha)	SUP. COMPROM. (ha)	SUP. AJUSTADA COMPR.(1) (ha)	SUP. CONV. SIGPAC (ha)	SUP. CERTIF. (ha)	SUP. CAMPO (ha)	SUP. CAMPO DETER. CULT. DECLARADO (ha)	SUP. DEC. REDUCIDA (ha)	SUP. RESUELTA (ha)
-493120	14-030-018-00068-001	101003 OLIVAR-ARBEQUINA	R	429	2,10	0,40	0,40	0,40	0,40			0,40	0,40
-493119	14-030-018-00065-001	101003 OLIVAR-ARBEQUINA	R	429	2,20	1,14	1,14	1,14	1,14			1,14	1,14
-124632	14-030-018-00064-001	101003 OLIVAR-ARBEQUINA	R	429	1,60	0,15	0,15	0,15	0,15			0,15	0,15
-124112	14-030-018-00063-001	101003 OLIVAR-ARBEQUINA	R	429	3,70	1,06	1,06	1,06	1,06			1,06	1,06
-124111	14-030-018-00067-001	101003 OLIVAR-ARBEQUINA	R	429	2,40	0,31	0,31	0,31	0,31			0,31	0,31
1700000005072387	41-039-024-00231-001	206004 NARANJO-NAVELINA	R	433	1,10	5,57	5,57	5,57	5,57			5,57	5,57

(1) Superficie declarada admisible ajustada con la superficie comprometida.  
(2) Factor de penalización valorando el alcance para el tipo de compromiso.Puede verificar la integridad de una copia de este documento mediante la lectura del código QR adjunto o mediante el acceso a la dirección <https://ws050.juntadeandalucia.es/verificarFirma> indicando el código de VERIFICACIÓN

FIRMADO POR

RAQUEL MARIA ESPIN CRESPO

18/12/2024

VERIFICACIÓN

Pk2jmUCNT2ZVULXR6LZ4ED5BQV9F2A

PÁG. 1810/2017



**APELLIDOS Y NOMBRE / RAZÓN SOCIAL**

ROSA MUÑOZ SALVADOR

**NIF**

\*\*\*2837\*

**EXPEDIENTE**

1115586

**ANUALIDAD DE PAGO**

1ª

**IMPORTE POR ANUALIDAD**

	2023	2024	2025	2026	2027
<b>IMPORTE MÁXIMO SUBVENCIONABLE</b>	7.007,80 €	7.007,80 €	7.007,80 €	7.007,80 €	7.007,80 €
<b>IMPORTE MEDIO DE TRANSFERENCIA (€/ha)</b>	86,95 €	86,95 €	86,95 €	86,95 €	86,95 €

**RESUMEN DE UNIDADES**

Cód	GRUPO DE PAGO	Sup. Dec. Admisible (ha)	Sup. Comprometida (ha)	Sup. ajustada compromiso (1) (ha)	% sobredecc.	Sup. Resuelta (ha)	Importe Declarado	Importe Topado	Importe Resuelto	Importe tras sobredecc.
426	HERBÁCEOS	5,60		5,60	0,00	5,60	846,55	846,55	846,55	846,55
428	PASTOS ASOCIADOS A GANADERÍA ECOLÓGICA	465,78		75,00	0,00	75,00	6.161,25	6.161,25	6.161,25	6.161,25
<b>TOTAL</b>		471,38	80,60	80,60		80,60	7.007,80	7.007,80	7.007,80	7.007,80

**APLICACIÓN DE REDUCCIONES Y PENALIZACIONES**

GRUPO DE PAGO	Importe Calculado	Importe prereduc.	Criterios de subvencionabilidad y compromisos	Presentación tardía	Omisión declaración	Condicionabilidad	IMPORTE (Euros) RESUELTO
HERBÁCEOS	846,55	846,55	0,00	0,00	0,00	0,00	846,55
PASTOS ASOCIADOS A GANADERÍA	6.161,25	6.161,25	0,00	0,00	0,00	0,00	6.161,25
<b>TOTAL</b>	7.007,80	7.007,80					7.007,80

**RESUMEN DE PAGOS**

	RESUELTO	FEADER	MAPA	CAPADR
HERBÁCEOS - Pago realizado	846,55 €	719,57 €	83,05 €	43,93 €
PASTOS ASOCIADOS A GANADERÍA ECOLÓGICA - Pago realizado	6.161,25 €	5.237,06 €	604,42 €	319,77 €
<b>TOTAL</b>	7.007,80 €	5.956,63 €	687,47 €	363,70 €

**RECINTOS RESUELTOS**

REF.	REFERENCIA SIGPAC	CULTIVO DESCRIPCIÓN CULTIVO	S/R G.PAGO	PEND. MEDIA (%)	SUP. DEC. ADMISIBLE (ha)	SUP. COMPROM. (ha)	SUP. AJUSTADA COMPR.(1) (ha)	SUP. CONV. SIGPAC (ha)	SUP. CERTIF. (ha)	SUP. CAMPO (ha)	SUP. CAMPO DETER. CULT. DECLARADO (ha)	SUP. DEC. REDUCIDA (ha)	SUP. RESUELTA (ha)
170000002687968	41-032-002-00004-006	241000 MEZCLA VEZA - AVENA-SIN VARIEDAD	R 426	7,10	5,60	5,60	5,60		5,60			5,60	5,60
-1404136	41-032-002-00125-004	62000 PASTOS PERMANENTES DE 5 O MAS AÑOS-SIN VARIEDAD	S 428	39,70	0,69	0,69	0,69		1,26			0,69	0,69
-1404135	41-032-002-00125-005	62000 PASTOS PERMANENTES DE 5 O MAS AÑOS-SIN VARIEDAD	S 428	25,10	0,02	0,02	0,02		0,02			0,02	0,02
-1274406	41-032-002-00125-003	62000 PASTOS PERMANENTES DE 5 O MAS AÑOS-SIN VARIEDAD	S 428	31,30	0,01	0,01	0,01		5,15			0,01	0,01
170000002687967	41-032-001-00019-001	62000 PASTOS PERMANENTES DE 5 O MAS AÑOS-SIN VARIEDAD	S 428	10,50	140,63	140,63	140,63		140,63			140,63	140,63
170000002687969	41-032-001-00020-001	62000 PASTOS PERMANENTES DE 5 O MAS AÑOS-SIN VARIEDAD	S 428	14,30	17,83	17,83	17,83		17,83			17,83	17,83
170000002687970	41-032-001-00020-002	62000 PASTOS PERMANENTES DE 5 O MAS AÑOS-SIN VARIEDAD	S 428	12,40	7,74	7,74	7,74		7,74			7,74	7,74
170000002687973	41-032-001-00020-004	62000 PASTOS PERMANENTES DE 5 O MAS AÑOS-SIN VARIEDAD	S 428	16,10	2,53	2,53	2,53		2,53			2,53	2,53
170000002687975	41-032-002-00004-001	62000 PASTOS PERMANENTES DE 5 O MAS AÑOS-SIN VARIEDAD	S 428	39,70	274,97	274,97	274,97		324,24			274,97	274,97
170000002687977	41-032-002-00004-002	62000 PASTOS PERMANENTES DE 5 O MAS AÑOS-SIN VARIEDAD	S 428	7,30	0,54	0,54	0,54		0,54			0,54	0,54
170000002687978	41-032-002-00004-009	62000 PASTOS PERMANENTES DE 5 O MAS AÑOS-SIN VARIEDAD	S 428	38,90	20,82	20,82	20,82		20,82			20,82	20,82

(1) Superficie declarada admisible ajustada con la superficie comprometida.

(2) Factor de penalización valorando el alcance para el tipo de compromiso.

Puede verificar la integridad de una copia de este documento mediante la lectura del código QR adjunto o mediante el acceso a la dirección <https://ws050.juntadeandalucia.es/verificarFirma> indicando el código de VERIFICACIÓN

FIRMADO POR

RAQUEL MARIA ESPIN CRESPO

18/12/2024

VERIFICACIÓN

Pk2jmUCNT2ZVULXR6LZ4ED5BQV9F2A

PÁG. 1811/2017



**INCIDENCIAS****INCIDENCIA DESCRIPCIÓN**

- 242 Recinto pendiente de acreditación de titularidad.  
 Ref:170000002687971 Recinto:41-032-001-00134-00004 Cultivo:62000 PASTOS PERMANENTES DE 5 O MAS AÑOS-SIN VARIEDAD Secano  
 Ref:170000002687974 Recinto:41-032-001-00134-00010 Cultivo:62000 PASTOS PERMANENTES DE 5 O MAS AÑOS-SIN VARIEDAD Secano  
 Ref:170000002687976 Recinto:41-032-001-00134-00031 Cultivo:62000 PASTOS PERMANENTES DE 5 O MAS AÑOS-SIN VARIEDAD Secano  
 Ref:170000002687972 Recinto:41-032-001-00134-00034 Cultivo:62000 PASTOS PERMANENTES DE 5 O MAS AÑOS-SIN VARIEDAD Secano
- 100407 Explotación solicitada no forma parte de ningún organismo de control autorizado para la producción ecológica en Andalucía o fecha de inscripción posterior al plazo establecido ( Anexo I. Criterios de Subvencionabilidad. Orden 28 de marzo de 2023 ).  
 Explotación:ES410320000571 Especie:PORCINO
- 100424 Solicita recinto que no está comprometido para la operación.  
 Ref:170000002687971 Recinto:41-032-001-00134-00004 Cultivo:62000 PASTOS PERMANENTES DE 5 O MAS AÑOS-SIN VARIEDAD Secano  
 Ref:170000002687974 Recinto:41-032-001-00134-00010 Cultivo:62000 PASTOS PERMANENTES DE 5 O MAS AÑOS-SIN VARIEDAD Secano  
 Ref:170000002687976 Recinto:41-032-001-00134-00031 Cultivo:62000 PASTOS PERMANENTES DE 5 O MAS AÑOS-SIN VARIEDAD Secano  
 Ref:170000002687972 Recinto:41-032-001-00134-00034 Cultivo:62000 PASTOS PERMANENTES DE 5 O MAS AÑOS-SIN VARIEDAD Secano

**Datos considerados para el Cálculo de la Carga Ganadera mínima y máxima del expediente**

Explotación	Especie	Inscrito en Sipea y Admisible	Ugm Calculada para CG Mínima	Ugm Calculada para CG Máxima
ES410320000571	BOVINA	SI	74,49	74,49
ES410320000571	OVINA	SI	35,34	35,34
ES410320000571	PORCINO	NO	0,00	5,21
			109,83	115,04

Superficie determinada para Cálculo Carga Ganadera Mínima: 474,91 ha

Superficie determinada para Cálculo Carga Ganadera Máxima: 474,91 ha

Los importes del Grupo de Pago de pastos de este expediente han sido ajustados por no llegar a la carga ganadera mínima de 0,3

Carga Ganadera Mínima Expediente: 0,23 ugm/ha

Carga Ganadera Máxima Expediente: 0,24 ugm/ha

**Recintos Determinados para el Cálculo de Garga Ganadera Mínima**

REF.	REFERENCIA SIGPAC	CULTIVO	DESCRIPCIÓN CULTIVO	S/R	SUP. RESUELTA (ha)
-1404136	41-032-002-00125-00004	62000	PASTOS PERMANENTES DE 5 O MAS AÑOS-SIN VARIEDAD	S	0,69
-1404135	41-032-002-00125-00005	62000	PASTOS PERMANENTES DE 5 O MAS AÑOS-SIN VARIEDAD	S	0,02
-1274406	41-032-002-00125-00003	62000	PASTOS PERMANENTES DE 5 O MAS AÑOS-SIN VARIEDAD	S	0,01
1700000002687967	41-032-001-00019-00001	62000	PASTOS PERMANENTES DE 5 O MAS AÑOS-SIN VARIEDAD	S	140,63
1700000002687969	41-032-001-00020-00001	62000	PASTOS PERMANENTES DE 5 O MAS AÑOS-SIN VARIEDAD	S	17,83
1700000002687970	41-032-001-00020-00002	62000	PASTOS PERMANENTES DE 5 O MAS AÑOS-SIN VARIEDAD	S	7,74
1700000002687971	41-032-001-00134-00004	62000	PASTOS PERMANENTES DE 5 O MAS AÑOS-SIN VARIEDAD	S	1,63
1700000002687972	41-032-001-00134-00034	62000	PASTOS PERMANENTES DE 5 O MAS AÑOS-SIN VARIEDAD	S	0,42
1700000002687973	41-032-001-00020-00004	62000	PASTOS PERMANENTES DE 5 O MAS AÑOS-SIN VARIEDAD	S	2,53
1700000002687974	41-032-001-00134-00010	62000	PASTOS PERMANENTES DE 5 O MAS AÑOS-SIN VARIEDAD	S	6,53
1700000002687975	41-032-002-00004-00001	62000	PASTOS PERMANENTES DE 5 O MAS AÑOS-SIN VARIEDAD	S	274,97
1700000002687976	41-032-001-00134-00031	62000	PASTOS PERMANENTES DE 5 O MAS AÑOS-SIN VARIEDAD	S	0,55
1700000002687977	41-032-002-00004-00002	62000	PASTOS PERMANENTES DE 5 O MAS AÑOS-SIN VARIEDAD	S	0,54
1700000002687978	41-032-002-00004-00009	62000	PASTOS PERMANENTES DE 5 O MAS AÑOS-SIN	S	20,82

(1) Superficie declarada admisible ajustada con la superficie comprometida.  
(2) Factor de penalización valorando el alcance para el tipo de compromiso.Puede verificar la integridad de una copia de este documento mediante la lectura del código QR adjunto o mediante el acceso a la dirección <https://ws050.juntadeandalucia.es/verificarFirma> indicando el código de VERIFICACIÓN

FIRMADO POR

RAQUEL MARIA ESPIN CRESPO

18/12/2024

VERIFICACIÓN

Pk2jmUCNT2ZVULXR6LZ4ED5BQV9F2A

PÁG. 1812/2017





**Datos considerados para el Cálculo de la Carga Ganadera mínima y máxima del expediente****Recintos Determinados para el Cálculo de Garga Ganadera Mínima**

<u>REF.</u>	<u>REFERENCIA SIGPAC</u>	<u>CULTIVO</u>	<u>DESCRIPCIÓN CULTIVO</u> VARIEDAD	<u>S/R</u>	<u>SUP.</u> <u>RESUELTA (ha)</u>
-------------	--------------------------	----------------	--	------------	-------------------------------------

**Recintos Determinados para el Cálculo de Garga Ganadera Máxima**

<u>REF.</u>	<u>REFERENCIA SIGPAC</u>	<u>CULTIVO</u>	<u>DESCRIPCIÓN CULTIVO</u>	<u>S/R</u>	<u>SUP.</u> <u>RESUELTA (ha)</u>
-1404136	41-032-002-00125-00004	62000	PASTOS PERMANENTES DE 5 O MAS AÑOS-SIN VARIEDAD	S	0,69
-1404135	41-032-002-00125-00005	62000	PASTOS PERMANENTES DE 5 O MAS AÑOS-SIN VARIEDAD	S	0,02
-1274406	41-032-002-00125-00003	62000	PASTOS PERMANENTES DE 5 O MAS AÑOS-SIN VARIEDAD	S	0,01
1700000002687967	41-032-001-00019-00001	62000	PASTOS PERMANENTES DE 5 O MAS AÑOS-SIN VARIEDAD	S	140,63
1700000002687969	41-032-001-00020-00001	62000	PASTOS PERMANENTES DE 5 O MAS AÑOS-SIN VARIEDAD	S	17,83
1700000002687970	41-032-001-00020-00002	62000	PASTOS PERMANENTES DE 5 O MAS AÑOS-SIN VARIEDAD	S	7,74
1700000002687971	41-032-001-00134-00004	62000	PASTOS PERMANENTES DE 5 O MAS AÑOS-SIN VARIEDAD	S	1,63
1700000002687972	41-032-001-00134-00034	62000	PASTOS PERMANENTES DE 5 O MAS AÑOS-SIN VARIEDAD	S	0,42
1700000002687973	41-032-001-00020-00004	62000	PASTOS PERMANENTES DE 5 O MAS AÑOS-SIN VARIEDAD	S	2,53
1700000002687974	41-032-001-00134-00010	62000	PASTOS PERMANENTES DE 5 O MAS AÑOS-SIN VARIEDAD	S	6,53
1700000002687975	41-032-002-00004-00001	62000	PASTOS PERMANENTES DE 5 O MAS AÑOS-SIN VARIEDAD	S	274,97
1700000002687976	41-032-001-00134-00031	62000	PASTOS PERMANENTES DE 5 O MAS AÑOS-SIN VARIEDAD	S	0,55
1700000002687977	41-032-002-00004-00002	62000	PASTOS PERMANENTES DE 5 O MAS AÑOS-SIN VARIEDAD	S	0,54
1700000002687978	41-032-002-00004-00009	62000	PASTOS PERMANENTES DE 5 O MAS AÑOS-SIN VARIEDAD	S	20,82

**Incidencias de carga ganadera****INCIDENCIA DESCRIPCIÓN**

100407	Explotación solicitada no forma parte de ningún organismo de control autorizado para la producción ecológica en Andalucía o fecha de inscripción posterior al plazo establecido ( Anexo I. Criterios de Subvencionabilidad. Orden 28 de marzo de 2023 ). Explotación:ES410320000571 Especie:PORCINO
--------	--

(1) Superficie declarada admisible ajustada con la superficie comprometida.  
(2) Factor de penalización valorando el alcance para el tipo de compromiso.

Puede verificar la integridad de una copia de este documento mediante la lectura del código QR adjunto o mediante el acceso a la dirección <https://ws050.juntadeandalucia.es/verificarFirma> indicando el código de VERIFICACIÓN

FIRMADO POR	RAQUEL MARIA ESPIN CRESPO	18/12/2024	
VERIFICACIÓN	Pk2jmUCNT2ZVULXR6LZ4ED5BQV9F2A	PÁG. 1813/2017	

**APELLIDOS Y NOMBRE / RAZÓN SOCIAL**

ROSA RODRIGUEZ JESUS

**NIF**

\*\*\*\*7216\*

**EXPEDIENTE**

1204989

**ANUALIDAD DE PAGO**

1ª

**IMPORTE POR ANUALIDAD**

	2023	2024	2025	2026	2027
<b>IMPORTE MÁXIMO SUBVENCIONABLE</b>	12.649,66 €	12.649,66 €	12.649,66 €	12.649,66 €	12.649,66 €
<b>IMPORTE MEDIO DE TRANSFERENCIA (€/ha)</b>	237,37 €	237,37 €	237,37 €	237,37 €	237,37 €

**RESUMEN DE UNIDADES**

Cód	GRUPO DE PAGO	Sup. Dec. Admisible (ha)	Sup. Comprometida (ha)	Sup. ajustada compromiso (1) (ha)	% sobredec.	Sup. Resuelta (ha)	Importe Declarado	Importe Topado	Importe Resuelto	Importe tras sobredec.
426	HERBÁCEOS	25,85		25,85	0,00	25,85	3.907,74	3.907,74	3.907,74	3.907,74
429	OLIVAR	8,38		8,38	0,00	8,38	2.077,40	2.077,40	2.077,40	2.077,40
433	FRUTALES REGADÍO	19,06		19,06	0,00	19,06	6.664,52	6.664,52	6.664,52	6.664,52
<b>TOTAL</b>		53,29	53,29	53,29		53,29	12.649,66	12.649,66	12.649,66	12.649,66

**APLICACIÓN DE REDUCCIONES Y PENALIZACIONES**

GRUPO DE PAGO	Importe Calculado	Importe prereduc.	Criterios de subvencionabilidad y compromisos	Presentación tardía	Omisión declaración	Condicionalidad	IMPORTE (Euros)
							RESUELTO
FRUTALES REGADÍO	6.664,52	6.664,52	0,00	0,00	0,00	0,00	6.664,52
HERBÁCEOS	3.907,74	3.907,74	0,00	0,00	0,00	0,00	3.907,74
OLIVAR	2.077,40	2.077,40	0,00	0,00	0,00	0,00	2.077,40
<b>TOTAL</b>	12.649,66	12.649,66					12.649,66

**RESUMEN DE PAGOS**

	RESUELTO	FEADER	MAPA	CAPADR
FRUTALES REGADÍO - Pago realizado	6.664,52 €	5.664,84 €	653,79 €	345,89 €
HERBÁCEOS - Pago realizado	3.907,74 €	3.321,58 €	383,35 €	202,81 €
OLIVAR - Pago realizado	2.077,40 €	1.765,79 €	203,79 €	107,82 €
<b>TOTAL</b>	12.649,66 €	10.752,21 €	1.240,93 €	656,52 €

**RECINTOS RESUELTOS**

REE	REFERENCIA SIGPAC	CULTIVO DESCRIPCIÓN CULTIVO	S/R G.PAGO	PEND. MEDIA (%)	SUP. DFC. ADMISIBLE (ha)	SUP. COMPROM. (ha)	SUP. AJUSTADA COMPROM. (1) (ha)	SUP. CONV. SIGPAC (ha)	SUP. CERTIF. (ha)	SUP. CAMPO (ha)	SUP. CAMPO DETER. CULT. DECLARADO (ha)	SUP. DEC. REDUCIDA (ha)	SUP. RESUELTA (ha)
-1543763	41-039-057-00047-006	5000 CEBADA-SIN VARIEDAD	S 426	1,50	7,71	7,71	7,71	7,71	7,71	7,71	7,71	7,71	7,71
-1543762	41-039-057-00047-006	3981 TRIGO DURO-AVISPA	S 426	1,50	4,88	4,88	4,88	4,88	4,88	4,88	4,88	4,88	4,88
-1543696	41-039-057-00158-002	3981 TRIGO DURO-AVISPA	S 426	3,00	8,23	8,23	8,23	8,23	10,13	10,13	8,23	8,23	8,23
-793065	41-039-057-00048-004	8000 AVENA-SIN VARIEDAD	S 426	16,80	2,23	2,23	2,23	2,23	2,23	2,23	2,23	2,23	2,23
1700000007157159	41-039-057-00048-004	40000 GUI SANTES-SIN VARIEDAD	S 426	16,80	2,80	2,80	2,80	2,80	2,80	2,80	2,80	2,80	2,80
-1543697	41-039-057-00158-004	101003 OLIVAR-ARBEQUINA	S 429	10,70	5,78	5,78	5,78	5,78	5,78	5,78	5,78	5,78	5,78
-1543694	41-039-057-00047-007	101003 OLIVAR-ARBEQUINA	S 429	5,70	2,60	2,60	2,60	2,60	2,60	2,60	2,60	2,60	2,60
-1089506	41-055-008-00016-014	206207 NARANJO-VALENCIA DELTA SEEDLESS	R 433	2,60	7,20	7,20	7,20	7,20	7,20	7,20	7,20	7,20	7,20
-793039	41-055-008-00016-016	206207 NARANJO-VALENCIA DELTA SEEDLESS	R 433	8,00	0,53	0,53	0,53	0,53	0,53	0,53	0,53	0,53	0,53
-793031	41-055-008-00016-018	206207 NARANJO-VALENCIA DELTA SEEDLESS	R 433	6,60	0,70	0,70	0,70	0,70	0,70	0,70	0,70	0,70	0,70
1700000007157164	41-055-008-00071-001	206008 NARANJO-SALUSTIANA	R 433	2,00	5,55	5,55	5,55	5,55	5,55	5,55	5,55	5,55	5,55
1700000007157165	41-055-008-00016-008	206207 NARANJO-VALENCIA DELTA SEEDLESS	R 433	3,10	5,08	5,08	5,08	5,08	5,08	5,08	5,08	5,08	5,08

(1) Superficie declarada admisible ajustada con la superficie comprometida.  
(2) Factor de penalización valorando el alcance para el tipo de compromiso.Puede verificar la integridad de una copia de este documento mediante la lectura del código QR adjunto o mediante el acceso a la dirección <https://ws050.juntadeandalucia.es/verificarFirma> indicando el código de VERIFICACIÓN

FIRMADO POR

RAQUEL MARIA ESPIN CRESPO

18/12/2024

VERIFICACIÓN

Pk2jmUCNT2ZVULXR6LZ4ED5BQV9F2A

PÁG. 1814/2017



**APELLIDOS Y NOMBRE / RAZÓN SOCIAL**

RUEDA ALBA MARIA ANGELES

**NIF**

\*\*\*\*1426\*

**EXPEDIENTE**

1179050

**ANUALIDAD DE PAGO**

1ª

**IMPORTE POR ANUALIDAD**

	2023	2024	2025	2026	2027
IMPORTE MÁXIMO SUBVENCIONABLE	832,94 €	832,94 €	832,94 €	832,94 €	832,94 €
IMPORTE MEDIO DE TRANSFERENCIA (€/ha)	247,90 €	247,90 €	247,90 €	247,90 €	247,90 €

**RESUMEN DE UNIDADES**

Cód	GRUPO DE PAGO	Sup. Dec. Admisible (ha)	Sup. Comprometida (ha)	Sup. ajustada compromiso (1) (ha)	% sobredec.	Sup. Resuelta (ha)	Importe Declarado	Importe Topado	Importe Resuelto	Importe tras sobredec.
429	OLIVAR	3,36		3,36	0,00	3,36	832,94	832,94	832,94	832,94
<b>TOTAL</b>		3,36	3,36	3,36		3,36	832,94	832,94	832,94	832,94

**APLICACIÓN DE REDUCCIONES Y PENALIZACIONES**

GRUPO DE PAGO	Importe Calculado	Importe prereduc.	Criterios de subvencionabilidad y compromisos	Presentación tardía	Omisión declaración	Condicionalidad	IMPORTE (Euros) RESUELTO
OLIVAR	832,94	832,94	0,00	0,00	0,00	0,00	832,94
<b>TOTAL</b>	832,94	832,94					832,94

**RESUMEN DE PAGOS****IMPORTE ( Euros )**

	RESUELTO	FEADER	MAPA	CAPADR
OLIVAR - Pago realizado	832,94 €	708,00 €	81,71 €	43,23 €

**RECINTOS RESUELTOS**

REF.	REFERENCIA SIGPAC	CULTIVO	DESCRIPCIÓN CULTIVO	S/R G.PAGO	PEND. MEDIA (%)	SUP. DEC. ADMISIBLE (ha)	SUP. COMPROM. (ha)	SUP. AJUSTADA COMPR.(1) (ha)	SUP. CONY. SIGPAC (ha)	SUP. CERTIE (ha)	SUP. CAMPO (ha)	SUP. CAMPO DETER. CULT. DECLARADO (ha)	SUP. DEC. REDUCIDA (ha)	SUP. RESUELTA (ha)
-1548752	41-065-062-00014-027	101195	OLIVAR-LECHIN DE SEVILLA	S 429	28,40	0,21	0,21	0,21	0,21	0,21			0,21	0,21
-1548751	41-065-062-00014-027	101195	OLIVAR-LECHIN DE SEVILLA	S 429	28,40	0,03	0,03	0,03	0,03	0,03			0,03	0,03
-1548750	41-065-062-00014-027	101195	OLIVAR-LECHIN DE SEVILLA	S 429	28,40	0,11	0,11	0,11	0,11	0,11			0,11	0,11
1700000005532815	41-065-062-00014-001	101195	OLIVAR-LECHIN DE SEVILLA	S 429	38,00	0,02	0,02	0,02	0,02	0,02			0,02	0,02
1700000005532817	41-065-062-00014-027	101218	OLIVAR-MANZANILLA DE SEVILLA	S 429	28,40	0,34	0,34	0,34	0,34	0,34			0,34	0,34
1700000005532821	41-065-062-00014-018	101195	OLIVAR-LECHIN DE SEVILLA	S 429	43,30	0,03	0,03	0,03	0,03	0,03			0,03	0,03
1700000005532822	41-065-062-00014-005	101195	OLIVAR-LECHIN DE SEVILLA	S 429	14,10	2,58	2,58	2,58	2,58	2,58			2,58	2,58
1700000005532823	41-065-062-00014-019	101195	OLIVAR-LECHIN DE SEVILLA	S 429	42,60	0,04	0,04	0,04	0,04	0,04			0,04	0,04

(1) Superficie declarada admisible ajustada con la superficie comprometida.  
(2) Factor de penalización valorando el alcance para el tipo de compromiso.

Puede verificar la integridad de una copia de este documento mediante la lectura del código QR adjunto o mediante el acceso a la dirección <https://ws050.juntadeandalucia.es/verificarFirma> indicando el código de VERIFICACIÓN

FIRMADO POR

RAQUEL MARIA ESPIN CRESPO

18/12/2024

VERIFICACIÓN

Pk2jmUCNT2ZVULXR6LZ4ED5BQV9F2A

PÁG. 1815/2017



**APELLIDOS Y NOMBRE / RAZÓN SOCIAL**

RUIZ BONILLA ANTONIA

**NIF**

\*\*\*4877\*

**EXPEDIENTE**

1095488

**ANUALIDAD DE PAGO**

1ª

**IMPORTE POR ANUALIDAD**

	2023	2024	2025	2026	2027
<b>IMPORTE MÁXIMO SUBVENCIONABLE</b>	3.688,53 €	3.688,53 €	3.688,53 €	3.688,53 €	3.688,53 €
<b>IMPORTE MEDIO DE TRANSFERENCIA (€/ha)</b>	308,92 €	308,92 €	308,92 €	308,92 €	308,92 €

**RESUMEN DE UNIDADES**

Cód	GRUPO DE PAGO	Sup. Dec. Admisible (ha)	Sup. Comprometida (ha)	Sup. ajustada compromiso (1) (ha)	% sobredec.	Sup. Resuelta (ha)	Importe Declarado	Importe Topado	Importe Resuelto	Importe tras sobredec.
429	OLIVAR	4,78		4,78	0,00	4,78	1.184,96	1.184,96	1.184,96	1.184,96
433	FRUTALES REGADÍO	7,16		7,16	0,00	7,16	2.503,57	2.503,57	2.503,57	2.503,57
<b>TOTAL</b>		11,94	11,94	11,94		11,94	3.688,53	3.688,53	3.688,53	3.688,53

**APLICACIÓN DE REDUCCIONES Y PENALIZACIONES**

GRUPO DE PAGO	Importe Calculado	Importe prereduc.	Criterios de subvencionabilidad y compromisos	Presentación tardía	Omisión declaración	Condicionidad	IMPORTE (Euros) RESUELTO
FRUTALES REGADÍO	2.503,57	2.503,57	0,00	0,00	0,00	0,00	2.503,57
OLIVAR	1.184,96	1.184,96	0,00	0,00	0,00	0,00	1.184,96
<b>TOTAL</b>	3.688,53	3.688,53					3.688,53

**RESUMEN DE PAGOS**

	RESUELTO	FEADER	MAPA	CAPADR
FRUTALES REGADÍO - Pago realizado	2.503,57 €	2.128,03 €	245,60 €	129,94 €
OLIVAR - Pago realizado	1.184,96 €	1.007,22 €	116,24 €	61,50 €
<b>TOTAL</b>	3.688,53 €	3.135,25 €	361,84 €	191,44 €

**RECINTOS RESUELTOS**

REE	REFERENCIA SIGPAC	CULTIVO DESCRIPCIÓN CULTIVO	S/R G.PAGO	PEND. MEDIA (%)	SUP. DEC. ADMISIBLE (ha)	SUP. COMPROM. (ha)	SUP. AJUSTADA COMPROM. (1) (ha)	SUP. CONV. SIGPAC (ha)	SUP. CERTIF. (ha)	SUP. CAMPO (ha)	SUP. CAMPO DETER. CULT. DECLARADO (ha)	SUP. DEC. REDUCIDA (ha)	SUP. RESUELTA (ha)
-1326753	41-024-074-09010-006	101010 OLIVAR-PICUAL	R 429	2,10	0,65	0,65	0,65	0,65	0,65			0,65	0,65
-1326752	41-024-074-09010-005	101010 OLIVAR-PICUAL	R 429	5,30	0,01	0,01	0,01	0,01	0,01			0,01	0,01
-1326749	41-024-074-09010-002	101010 OLIVAR-PICUAL	R 429	6,40	0,72	0,72	0,72	0,72	0,72			0,72	0,72
-1326746	41-024-074-00055-006	101010 OLIVAR-PICUAL	R 429	1,40	0,16	0,16	0,16	0,16	0,16			0,16	0,16
-1326741	41-024-074-00021-013	101003 OLIVAR-ARBEQUINA	R 429	3,40	2,10	2,10	2,10	2,10	2,10			2,10	2,10
-1326733	41-024-074-00021-004	101010 OLIVAR-PICUAL	R 429	4,30	0,06	0,06	0,06	0,06	0,06			0,06	0,06
-1326732	41-024-074-00021-003	101010 OLIVAR-PICUAL	R 429	5,20	0,10	0,10	0,10	0,10	0,10			0,10	0,10
1700000004493963	41-024-074-00021-006	101010 OLIVAR-PICUAL	R 429	5,30	0,98	0,98	0,98	0,98	0,98			0,98	0,98
-1326757	41-024-074-09010-008	206004 NARANJO-NAVELINA	R 433	3,20	0,22	0,22	0,22	0,22	0,22			0,22	0,22
-1326751	41-024-074-09010-004	206004 NARANJO-NAVELINA	R 433	2,40	1,46	1,46	1,46	1,46	1,46			1,46	1,46
-1326750	41-024-074-09010-003	206004 NARANJO-NAVELINA	R 433	3,20	0,22	0,22	0,22	0,22	0,22			0,22	0,22
-1326748	41-024-074-00056-014	206004 NARANJO-NAVELINA	R 433	2,20	1,79	1,79	1,79	1,79	1,79			1,79	1,79
-1326747	41-024-074-00055-014	206004 NARANJO-NAVELINA	R 433	2,00	0,23	0,23	0,23	0,23	0,23			0,23	0,23
1700000004493981	41-024-074-00021-014	206004 NARANJO-NAVELINA	R 433	1,80	3,24	3,24	3,24	3,24	3,24			3,24	3,24

(1) Superficie declarada admisible ajustada con la superficie comprometida.  
(2) Factor de penalización valorando el alcance para el tipo de compromiso.Puede verificar la integridad de una copia de este documento mediante la lectura del código QR adjunto o mediante el acceso a la dirección <https://ws050.juntadeandalucia.es/verificarFirma> indicando el código de VERIFICACIÓN

FIRMADO POR

RAQUEL MARIA ESPIN CRESPO

18/12/2024

VERIFICACIÓN

Pk2jmUCNT2ZVULXR6LZ4ED5BQV9F2A

PÁG. 1816/2017



**APELLIDOS Y NOMBRE / RAZÓN SOCIAL**

RUIZ CANTISAN RAFAEL

**NIF**

\*\*\*2636\*

**EXPEDIENTE**

1210587

**ANUALIDAD DE PAGO**

1ª

**IMPORTE POR ANUALIDAD**

	2023	2024	2025	2026	2027
<b>IMPORTE MÁXIMO SUBVENCIONABLE</b>	9.569,70 €	9.569,70 €	9.569,70 €	9.569,70 €	9.569,70 €
<b>IMPORTE MEDIO DE TRANSFERENCIA (€/ha)</b>	253,84 €	253,84 €	253,84 €	253,84 €	253,84 €

**RESUMEN DE UNIDADES**

Cód	GRUPO DE PAGO	Sup. Dec. Admisible (ha)	Sup. Comprometida (ha)	Sup. ajustada compromiso (1) (ha)	% sobredec.	Sup. Resuelta (ha)	Importe Declarado	Importe Topado	Importe Resuelto	Importe tras sobredec.
429	OLIVAR	35,50		35,50	0,00	35,50	8.800,45	8.800,45	8.800,45	8.800,45
433	FRUTALES REGADÍO	2,20		2,20	0,00	2,20	769,25	769,25	769,25	769,25
<b>TOTAL</b>		37,70	37,70	37,70		37,70	9.569,70	9.569,70	9.569,70	9.569,70

**APLICACIÓN DE REDUCCIONES Y PENALIZACIONES**

GRUPO DE PAGO	Importe Calculado	Importe prereduc.	Criterios de subvencionabilidad y compromisos	Presentación tardía	Omisión declaración	Condicionalidad	IMPORTE (Euros) RESUELTO
FRUTALES REGADÍO	769,25	769,25	0,00	0,00	0,00	0,00	769,25
OLIVAR	8.800,45	8.800,45	0,00	0,00	0,00	0,00	8.800,45
<b>TOTAL</b>	9.569,70	9.569,70					9.569,70

**RESUMEN DE PAGOS**

	RESUELTO	FEADER	MAPA	CAPADR
FRUTALES REGADÍO - Pago realizado	769,25 €	653,86 €	75,46 €	39,93 €
OLIVAR - Pago realizado	8.800,45 €	7.480,38 €	863,32 €	456,75 €
<b>TOTAL</b>	9.569,70 €	8.134,24 €	938,78 €	496,68 €

**RECINTOS RESUELTOS**

REE	REFERENCIA SIGPAC	CULTIVO DESCRIPCIÓN CULTIVO	S/R G.PAGO	PEND. MEDIA (%)	SUP. DEC. ADMISIBLE (ha)	SUP. COMPROM. (ha)	SUP. AJUSTADA COMPROM. (1) (ha)	SUP. CONV. SIGPAC (ha)	SUP. CERTIF. (ha)	SUP. CAMPO (ha)	SUP. CAMPO DETER. CULT. DECLARADO (ha)	SUP. DEC. REDUCIDA (ha)	SUP. RESUELTA (ha)
-774115	41-033-026-00003-007	101195 OLIVAR-LECHIN DE SEVILLA	S	429	18,60	0,23	0,23	0,23	0,23			0,23	0,23
-530468	41-033-026-00003-007	101195 OLIVAR-LECHIN DE SEVILLA	S	429	18,60	0,09	0,09	0,09	0,09			0,09	0,09
-124596	41-033-026-00003-019	101195 OLIVAR-LECHIN DE SEVILLA	S	429	21,60	0,07	0,07	0,07	0,07			0,07	0,07
5283328	41-033-026-00003-001	101003 OLIVAR-ARBEQUINA	R	429	7,10	1,56	1,56	1,56	1,56			1,56	1,56
1700000005654122	41-033-026-00014-008	101268 OLIVAR-PICO LIMON	R	429	4,60	1,77	1,77	1,77	1,77			1,77	1,77
1700000005654123	41-033-026-00003-007	101195 OLIVAR-LECHIN DE SEVILLA	S	429	18,60	7,39	7,39	7,39	7,39			7,39	7,39
1700000005654124	41-033-026-00003-009	101195 OLIVAR-LECHIN DE SEVILLA	S	429	12,60	0,08	0,08	0,08	0,08			0,08	0,08
1700000005654125	41-033-026-00003-010	101268 OLIVAR-PICO LIMON	R	429	6,60	1,73	1,73	1,73	1,73			1,73	1,73
1700000005654126	41-033-034-00009-003	101010 OLIVAR-PICUAL	R	429	11,50	0,01	0,01	0,01	0,01			0,01	0,01
1700000005654127	41-033-034-00009-003	101010 OLIVAR-PICUAL	R	429	11,50	0,03	0,03	0,03	0,03			0,03	0,03
1700000005654128	41-033-034-00010-001	101010 OLIVAR-PICUAL	R	429	5,60	4,10	4,10	4,10	4,10			4,10	4,10
1700000005654130	41-033-026-00004-002	101195 OLIVAR-LECHIN DE SEVILLA	S	429	17,60	0,23	0,23	0,23	0,23			0,23	0,23
1700000005654131	41-033-026-00005-004	101195 OLIVAR-LECHIN DE SEVILLA	S	429	14,70	3,82	3,82	3,82	3,82			3,82	3,82
1700000005654132	41-033-026-00003-015	101195 OLIVAR-LECHIN DE SEVILLA	S	429	12,50	1,65	1,65	1,65	1,65			1,65	1,65
1700000005654133	41-033-026-00014-001	101003 OLIVAR-ARBEQUINA	R	429	4,80	4,81	4,81	4,81	4,81			4,81	4,81
1700000005654136	41-033-026-00003-011	101195 OLIVAR-LECHIN DE SEVILLA	S	429	18,40	7,93	7,93	7,93	7,93			7,93	7,93
-530469	41-033-026-00003-008	206004 NARANJO-NAVELINA	R	433	9,50	0,27	0,27	0,27	0,27			0,27	0,27
1700000005654134	41-033-026-00003-014	206004 NARANJO-NAVELINA	R	433	13,90	0,58	0,58	0,58	0,58			0,58	0,58
1700000005654135	41-033-026-00003-008	206004 NARANJO-NAVELINA	R	433	9,50	1,35	1,35	1,35	1,38			1,35	1,35

(1) Superficie declarada admisible ajustada con la superficie comprometida.  
(2) Factor de penalización valorando el alcance para el tipo de compromiso.Puede verificar la integridad de una copia de este documento mediante la lectura del código QR adjunto o mediante el acceso a la dirección <https://ws050.juntadeandalucia.es/verificarFirma> indicando el código de VERIFICACIÓN

FIRMADO POR

RAQUEL MARIA ESPIN CRESPO

18/12/2024

VERIFICACIÓN

Pk2jmUCNT2ZVULXR6LZ4ED5BQV9F2A

PÁG. 1817/2017



**APELLIDOS Y NOMBRE / RAZÓN SOCIAL**

RUIZ CANTO JUAN MANUEL

**NIF**

\*\*\*\*1928\*

**EXPEDIENTE**

1148518

**ANUALIDAD DE PAGO**

1ª

**IMPORTES POR ANUALIDAD**

	2023	2024	2025	2026	2027
IMPORTE MÁXIMO SUBVENCIONABLE	4.318,42 €	4.318,42 €	4.318,42 €	4.318,42 €	4.318,42 €
IMPORTE MEDIO DE TRANSFERENCIA (€/ha)	247,90 €	247,90 €	247,90 €	247,90 €	247,90 €

**RESUMEN DE UNIDADES**

Cód	GRUPO DE PAGO	Sup. Dec. Admisible (ha)	Sup. Comprometida (ha)	Sup. ajustada compromiso (1) (ha)	% sobredec.	Sup. Resuelta (ha)	Importe Declarado	Importe Topado	Importe Resuelto	Importe tras sobredec.
429	OLIVAR	17,42		17,42	0,00	17,42	4.318,42	4.318,42	4.318,42	4.318,42
<b>TOTAL</b>		17,42	17,42	17,42		17,42	4.318,42	4.318,42	4.318,42	4.318,42

**APLICACIÓN DE REDUCCIONES Y PENALIZACIONES**

GRUPO DE PAGO	Importe Calculado	Importe prereduc.	Criterios de subvencionabilidad y compromisos	Presentación tardía	Omisión declaración	Condicionalidad	IMPORTE (Euros) RESUELTO
OLIVAR	4.318,42	4.318,42	0,00	0,00	0,00	0,00	4.318,42
<b>TOTAL</b>	4.318,42	4.318,42					4.318,42

**RESUMEN DE PAGOS****IMPORTE ( Euros )**

	RESUELTO	FEADER	MAPA	CAPADR
OLIVAR - Pago realizado	4.318,42 €	3.670,66 €	423,64 €	224,12 €

**RECINTOS RESUELTOS**

REF.	REFERENCIA SIGPAC	CULTIVO	DESCRIPCIÓN CULTIVO	S/R G.PAGO	PEND. MEDIA (%)	SUP. DEC. ADMISIBLE (ha)	SUP. COMPROM. (ha)	SUP. AJUSTADA COMPR.(1) (ha)	SUP. CONY. SIGPAC (ha)	SUP. CERTIE (ha)	SUP. CAMPO (ha)	SUP. CAMPO DETER. CULT. DECLARADO (ha)	SUP. DEC. REDUCIDA (ha)	SUP. RESUELTA (ha)
-719553	41-078-019-00075-050	101195	OLIVAR-LECHIN DE SEVILLA	S 429	12,90	0,61	0,61	0,61		0,61			0,61	0,61
1700000005976343	41-078-019-00075-014	101195	OLIVAR-LECHIN DE SEVILLA	S 429	26,60	12,42	12,42	12,42		12,42			12,42	12,42
1700000005976345	41-078-019-00075-048	101195	OLIVAR-LECHIN DE SEVILLA	S 429	26,00	4,39	4,39	4,39		4,39			4,39	4,39

(1) Superficie declarada admisible ajustada con la superficie comprometida.  
(2) Factor de penalización valorando el alcance para el tipo de compromiso.

Puede verificar la integridad de una copia de este documento mediante la lectura del código QR adjunto o mediante el acceso a la dirección <https://ws050.juntadeandalucia.es/verificarFirma> indicando el código de VERIFICACIÓN

FIRMADO POR

RAQUEL MARIA ESPIN CRESPO

18/12/2024

VERIFICACIÓN

Pk2jmUCNT2ZVULXR6LZ4ED5BQV9F2A

PÁG. 1818/2017



**APELLIDOS Y NOMBRE / RAZÓN SOCIAL**

RUIZ GRANJA MARIA JOSE

**NIF**

\*\*\*2628\*

**EXPEDIENTE**

1213249

**ANUALIDAD DE PAGO**

1ª

**IMPORTES POR ANUALIDAD**

	2023	2024	2025	2026	2027
IMPORTE MÁXIMO SUBVENCIONABLE	5.550,48 €	5.550,48 €	5.550,48 €	5.550,48 €	5.550,48 €
IMPORTE MEDIO DE TRANSFERENCIA (€/ha)	247,90 €	247,90 €	247,90 €	247,90 €	247,90 €

**RESUMEN DE UNIDADES**

Cód	GRUPO DE PAGO	Sup. Dec. Admisible (ha)	Sup. Comprometida (ha)	Sup. ajustada compromiso (1) (ha)	% sobredec.	Sup. Resuelta (ha)	Importe Declarado	Importe Topado	Importe Resuelto	Importe tras sobredec.
429	OLIVAR	22,39		22,39	0,00	22,39	5.550,48	5.550,48	5.550,48	5.550,48
<b>TOTAL</b>		22,39	22,39	22,39		22,39	5.550,48	5.550,48	5.550,48	5.550,48

**APLICACIÓN DE REDUCCIONES Y PENALIZACIONES**

GRUPO DE PAGO	Importe Calculado	Importe prereduc.	Criterios de subvencionabilidad y compromisos	Presentación tardía	Omisión declaración	Condicionalidad	IMPORTE (Euros) RESUELTO
OLIVAR	5.550,48	5.550,48	0,00	0,00	0,00	0,00	5.550,48
<b>TOTAL</b>	5.550,48	5.550,48					5.550,48

**RESUMEN DE PAGOS****IMPORTE ( Euros )**

	RESUELTO	FEADER	MAPA	CAPADR
OLIVAR - Pago realizado	5.550,48 €	4.717,91 €	544,50 €	288,07 €

**RECINTOS RESUELTOS**

REF.	REFERENCIA SIGPAC	CULTIVO	DESCRIPCIÓN CULTIVO	S/R	G.PAGO	PEND. MEDIA (%)	SUP. DEC. ADMISIBLE (ha)	SUP. COMPROM. (ha)	SUP. AJUSTADA COMPR.(1) (ha)	SUP. CONY. SIGPAC (ha)	SUP. CERTIE (ha)	SUP. CAMPO (ha)	SUP. CAMPO DETER. CULT. DECLARADO (ha)	SUP. DEC. REDUCIDA (ha)	SUP. RESUELTA (ha)
1700000006519177	41-033-034-00106-009	101268	OLIVAR-PICO LIMON	S	429	33,80	13,19	13,19	13,19		13,19			13,19	13,19
1700000006519178	41-033-034-00107-004	101268	OLIVAR-PICO LIMON	S	429	37,10	9,20	9,20	9,20		10,10			9,20	9,20

(1) Superficie declarada admisible ajustada con la superficie comprometida.  
(2) Factor de penalización valorando el alcance para el tipo de compromiso.

Puede verificar la integridad de una copia de este documento mediante la lectura del código QR adjunto o mediante el acceso a la dirección <https://ws050.juntadeandalucia.es/verificarFirma> indicando el código de VERIFICACIÓN

FIRMADO POR

RAQUEL MARIA ESPIN CRESPO

18/12/2024

VERIFICACIÓN

Pk2jmUCNT2ZVULXR6LZ4ED5BQV9F2A

PÁG. 1819/2017



**APELLIDOS Y NOMBRE / RAZÓN SOCIAL**

RUIZ MESA FRANCISCO EMILIO

**NIF**

\*\*\*0218\*

**EXPEDIENTE**

1031274

**ANUALIDAD DE PAGO**

1ª

**IMPORTES POR ANUALIDAD**

	2023	2024	2025	2026	2027
<b>IMPORTE MÁXIMO SUBVENCIONABLE</b>	954,57 €	954,57 €	954,57 €	954,57 €	954,57 €
<b>IMPORTE MEDIO DE TRANSFERENCIA (€/ha)</b>	349,66 €	349,66 €	349,66 €	349,66 €	349,66 €

**RESUMEN DE UNIDADES**

Cód	GRUPO DE PAGO	Sup. Dec. Admisible (ha)	Sup. Comprometida (ha)	Sup. ajustada compromiso (1) (ha)	% sobredec.	Sup. Resuelta (ha)	Importe Declarado	Importe Topado	Importe Resuelto	Importe tras sobredec.
433	FRUTALES REGADÍO	2,73		2,73	0,00	2,73	954,57	954,57	954,57	954,57
<b>TOTAL</b>		2,73	2,73	2,73		2,73	954,57	954,57	954,57	954,57

**APLICACIÓN DE REDUCCIONES Y PENALIZACIONES**

GRUPO DE PAGO	Importe Calculado	Importe prereduc.	Criterios de subvencionabilidad y compromisos	Presentación tardía	Omisión declaración	Condicionalidad	IMPORTE (Euros) RESUELTO
FRUTALES REGADÍO	954,57	954,57	0,00	0,00	0,00	0,00	954,57
<b>TOTAL</b>	954,57	954,57					954,57

**RESUMEN DE PAGOS****IMPORTE ( Euros )**

	RESUELTO	FEADER	MAPA	CAPADR
FRUTALES REGADÍO - Pago realizado	954,57 €	811,38 €	93,64 €	49,55 €

**RECINTOS RESUELTOS**

REF.	REFERENCIA SIGPAC	CULTIVO	DESCRIPCIÓN CULTIVO	S/R G.PAGO	PEND. MEDIA (%)	SUP. DEC. ADMISIBLE (ha)	SUP. COMPROM. (ha)	SUP. AJUSTADA COMPROM. (1) (ha)	SUP. CONY. SIGPAC (ha)	SUP. CERTIE (ha)	SUP. CAMPO (ha)	SUP. CAMPO DETER. CULT. DECLARADO (ha)	SUP. DEC. REDUCIDA (ha)	SUP. RESUELTA (ha)
-774461	41-018-008-00047-001	206004	NARANJO-NAVELINA	R	433	0,90	0,08	0,08	0,08	0,08			0,08	0,08
-774460	41-018-008-00046-001	206004	NARANJO-NAVELINA	R	433	0,90	0,04	0,04	0,04	0,04			0,04	0,04
1700000006289127	41-018-008-00046-001	206004	NARANJO-NAVELINA	R	433	0,90	0,74	0,74	0,74	0,74			0,74	0,74
1700000006289129	41-018-008-00047-001	206004	NARANJO-NAVELINA	R	433	0,90	1,87	1,87	1,87	1,87			1,87	1,87

**INCIDENCIAS****INCIDENCIA DESCRIPCIÓN**

- 100422 Recinto declarado por error para una operación de la 6503, que se ha corregido de oficio desmarcando la operación incorrecta, de acuerdo con la fecha de inscripción del recinto en la producción ecológica.  
 Ref:1700000006289127 Recinto:41-018-008-00046-00001 Cultivo:206004 NARANJO-NAVELINA Regadío  
 Ref:-774460 Recinto:41-018-008-00046-00001 Cultivo:206004 NARANJO-NAVELINA Regadío  
 Ref:1700000006289129 Recinto:41-018-008-00047-00001 Cultivo:206004 NARANJO-NAVELINA Regadío  
 Ref:-774461 Recinto:41-018-008-00047-00001 Cultivo:206004 NARANJO-NAVELINA Regadío

(1) Superficie declarada admisible ajustada con la superficie comprometida.  
 (2) Factor de penalización valorando el alcance para el tipo de compromiso.

Puede verificar la integridad de una copia de este documento mediante la lectura del código QR adjunto o mediante el acceso a la dirección <https://ws050.juntadeandalucia.es/verificarFirma> indicando el código de VERIFICACIÓN

FIRMADO POR

RAQUEL MARIA ESPIN CRESPO

18/12/2024

VERIFICACIÓN

Pk2jmUCNT2ZVULXR6LZ4ED5BQV9F2A

PÁG. 1820/2017





**APELLIDOS Y NOMBRE / RAZÓN SOCIAL**

RUIZ MUÑOZ MARIA DOLORES

**NIF**

\*\*\*4436\*

**EXPEDIENTE**

1038806

**ANUALIDAD DE PAGO**

1ª

**IMPORTES POR ANUALIDAD**

	2023	2024	2025	2026	2027
<b>IMPORTE MÁXIMO SUBVENCIONABLE</b>	778,41 €	778,41 €	778,41 €	778,41 €	778,41 €
<b>IMPORTE MEDIO DE TRANSFERENCIA (€/ha)</b>	247,90 €	247,90 €	247,90 €	247,90 €	247,90 €

**RESUMEN DE UNIDADES**

Cód	GRUPO DE PAGO	Sup. Dec. Admisible (ha)	Sup. Comprometida (ha)	Sup. ajustada compromiso (1) (ha)	% sobredec.	Sup. Resuelta (ha)	Importe Declarado	Importe Topado	Importe Resuelto	Importe tras sobredec.
429	OLIVAR	3,14		3,14	0,00	3,14	778,41	778,41	778,41	778,41
<b>TOTAL</b>		3,14	3,14	3,14		3,14	778,41	778,41	778,41	778,41

**APLICACIÓN DE REDUCCIONES Y PENALIZACIONES**

GRUPO DE PAGO	Importe Calculado	Importe prereduc.	Criterios de subvencionabilidad y compromisos	Presentación tardía	Omisión declaración	Condicionalidad	IMPORTE (Euros) RESUELTO
OLIVAR	778,41		0,00	0,00	0,00	0,00	778,41
<b>TOTAL</b>	778,41	778,41					778,41

**RESUMEN DE PAGOS****IMPORTE ( Euros )**

	RESUELTO	FEADER	MAPA	CAPADR
OLIVAR - Pago realizado	778,41 €	661,65 €	76,36 €	40,40 €

**RECINTOS RESUELTOS**

REF.	REFERENCIA SIGPAC	CULTIVO DESCRIPCIÓN CULTIVO	S/R G.PAGO	PEND. MEDIA (%)	SUP. DEC. ADMISIBLE (ha)	SUP. COMPROM. (ha)	SUP. AJUSTADA COMPR.(1) (ha)	SUP. CONY. SIGPAC (ha)	SUP. CERTIE (ha)	SUP. CAMPO (ha)	SUP. CAMPO DETER. CULT. DECLARADO (ha)	SUP. DEC. REDUCIDA (ha)	SUP. RESUELTA (ha)
1700000006626509	41-024-121-00017-003	101218 OLIVAR-MANZANILLA DE SEVILLA	S 429	12,80	1,66	1,66	1,66	1,66	1,66			1,66	1,66
1700000006626511	41-024-121-00054-007	101218 OLIVAR-MANZANILLA DE SEVILLA	S 429	5,60	1,48	1,48	1,48	1,48	1,48			1,48	1,48

**INCIDENCIAS****INCIDENCIA DESCRIPCIÓN**

- 100402 Recinto solicitado no forma parte de ningún organismo de control autorizado para la producción ecológica en Andalucía o fecha de inscripción posterior al plazo establecido ( Anexo I. Criterios de Subvencionabilidad. Orden 28 de marzo de 2023 ).  
Ref:1700000006626512 Recinto:41-102-002-00001-00007 Cultivo:101218 OLIVAR-MANZANILLA DE SEVILLA Regadío  
Ref:1700000006626510 Recinto:41-102-002-00016-00003 Cultivo:101218 OLIVAR-MANZANILLA DE SEVILLA Secano
- 100424 Solicita recinto que no está comprometido para la operación.  
Ref:1700000006626512 Recinto:41-102-002-00001-00007 Cultivo:101218 OLIVAR-MANZANILLA DE SEVILLA Regadío  
Ref:1700000006626510 Recinto:41-102-002-00016-00003 Cultivo:101218 OLIVAR-MANZANILLA DE SEVILLA Secano

(1) Superficie declarada admisible ajustada con la superficie comprometida.  
(2) Factor de penalización valorando el alcance para el tipo de compromiso.

Puede verificar la integridad de una copia de este documento mediante la lectura del código QR adjunto o mediante el acceso a la dirección <https://ws050.juntadeandalucia.es/verificarFirma> indicando el código de VERIFICACIÓN

FIRMADO POR

RAQUEL MARIA ESPIN CRESPO

18/12/2024

VERIFICACIÓN

Pk2jmUCNT2ZVULXR6LZ4ED5BQV9F2A

PÁG. 1821/2017



**APELLIDOS Y NOMBRE / RAZÓN SOCIAL**

RUIZ OCAÑA ANTONIO

NIF  
\*\*\*0231\*EXPEDIENTE  
1171977ANUALIDAD  
DE PAGO  
1ª**IMPORTES POR ANUALIDAD**

	2023	2024	2025	2026	2027
IMPORTE MÁXIMO SUBVENCIONABLE	1.503,54 €	1.503,54 €	1.503,54 €	1.503,54 €	1.503,54 €
IMPORTE MEDIO DE TRANSFERENCIA (€/ha)	349,66 €	349,66 €	349,66 €	349,66 €	349,66 €

**RESUMEN DE UNIDADES**

Cód	GRUPO DE PAGO	Sup. Dec. Admisible (ha)	Sup. Comprometida (ha)	Sup. ajustada compromiso (1) (ha)	% sobredec.	Sup. Resuelta (ha)	Importe Declarado	Importe Topado	Importe Resuelto	Importe tras sobredec.
433	FRUTALES REGADÍO	4,30		4,30	0,00	4,30	1.503,54	1.503,54	1.503,54	1.503,54
<b>TOTAL</b>		4,30	4,30	4,30		4,30	1.503,54	1.503,54	1.503,54	1.503,54

**APLICACIÓN DE REDUCCIONES Y PENALIZACIONES**

GRUPO DE PAGO	Importe Calculado	Importe prereduc.	Criterios de subvencionabilidad y compromisos	Presentación tardía	Omisión declaración	Condicionalidad	IMPORTE (Euros) RESUELTO
FRUTALES REGADÍO	1.503,54	1.503,54	0,00	0,00	0,00	0,00	1.503,54
<b>TOTAL</b>	1.503,54	1.503,54					1.503,54

**RESUMEN DE PAGOS**

	IMPORTE ( Euros )			
	RESUELTO	FEADER	MAPA	CAPADR
FRUTALES REGADÍO - Pago realizado	1.503,54 €	1.278,01 €	147,50 €	78,03 €

**RECINTOS RESUELTOS**

REF.	REFERENCIA SIGPAC	CULTIVO	DESCRIPCIÓN CULTIVO	S/R	G.PAGO	PEND. MEDIA (%)	SUP. DEC. ADMISIBLE (ha)	SUP. COMPROM. (ha)	SUP. AJUSTADA COMPR.(1) (ha)	SUP. CONY. SIGPAC (ha)	SUP. CERTIE (ha)	SUP. CAMPO (ha)	SUP. CAMPO DETER. CULT. DECLARADO (ha)	SUP. DEC. REDUCIDA (ha)	SUP. RESUELTA (ha)
1700000002230581	41-023-018-00009-003	206332	NARANJO-WASHINGTON NAVEL	R	433	0,60	4,30	4,30	4,30		4,30			4,30	4,30

**INCIDENCIAS****INCIDENCIA DESCRIPCIÓN**

75022 No autoriza a que, en caso de la devolución por la entidad financiera (retrocesión bancaria) del pago en la cuenta corriente consignada en la solicitud y que está debidamente registrada en el sistema contable GIRO de la Junta de Andalucía, se proceda al pago en cualquier otra cuenta corriente de la titularidad del solicitante vigente en dicho sistema contable.

(1) Superficie declarada admisible ajustada con la superficie comprometida.  
 (2) Factor de penalización valorando el alcance para el tipo de compromiso.

Puede verificar la integridad de una copia de este documento mediante la lectura del código QR adjunto o mediante el acceso a la dirección <https://ws050.juntadeandalucia.es/verificarFirma> indicando el código de VERIFICACIÓN

FIRMADO POR

RAQUEL MARIA ESPIN CRESPO

18/12/2024

VERIFICACIÓN

Pk2jmUCNT2ZVULXR6LZ4ED5BQV9F2A

PÁG. 1822/2017



**APELLIDOS Y NOMBRE / RAZÓN SOCIAL**

RUIZ OCAÑA JOSE DAVID

**NIF**

\*\*\*\*4318\*

**EXPEDIENTE**

1156646

**ANUALIDAD DE PAGO**

1ª

**IMPORTES POR ANUALIDAD**

	2023	2024	2025	2026	2027
IMPORTE MÁXIMO SUBVENCIONABLE	2.430,14 €	2.430,14 €	2.430,14 €	2.430,14 €	2.430,14 €
IMPORTE MEDIO DE TRANSFERENCIA (€/ha)	349,66 €	349,66 €	349,66 €	349,66 €	349,66 €

**RESUMEN DE UNIDADES**

Cód	GRUPO DE PAGO	Sup. Dec. Admisible (ha)	Sup. Comprometida (ha)	Sup. ajustada compromiso (1) (ha)	% sobredec.	Sup. Resuelta (ha)	Importe Declarado	Importe Topado	Importe Resuelto	Importe tras sobredec.
433	FRUTALES REGADÍO	8,14		6,95	0,00	6,95	2.430,14	2.430,14	2.430,14	2.430,14
<b>TOTAL</b>		8,14	6,95	6,95		6,95	2.430,14	2.430,14	2.430,14	2.430,14

**APLICACIÓN DE REDUCCIONES Y PENALIZACIONES**

GRUPO DE PAGO	Importe Calculado	Importe prereduc.	Criterios de subvencionabilidad y compromisos	Presentación tardía	Omisión declaración	Condicionalidad	IMPORTE (Euros) RESUELTO
FRUTALES REGADÍO	2.430,14	2.430,14	0,00	0,00	0,00	0,00	2.430,14
<b>TOTAL</b>	2.430,14	2.430,14					2.430,14

**RESUMEN DE PAGOS****IMPORTE ( Euros )**

	RESUELTO	FEADER	MAPA	CAPADR
FRUTALES REGADÍO - Pago realizado	2.430,14 €	2.065,62 €	238,40 €	126,12 €

**RECINTOS RESUELTOS**

REF.	REFERENCIA SIGPAC	CULTIVO	DESCRIPCIÓN CULTIVO	S/R	G.PAGO	PEND. MEDIA (%)	SUP. DEC. ADMISIBLE (ha)	SUP. COMPROM. (ha)	SUP. AJUSTADA COMPR.(1) (ha)	SUP. CONY. SIGPAC (ha)	SUP. CERTIE (ha)	SUP. CAMPO (ha)	SUP. CAMPO DETER. CULT. DECLARADO (ha)	SUP. DEC. REDUCIDA (ha)	SUP. RESUELTA (ha)
-1458064	41-023-018-00011-004	206004	NARANJO-NAVELINA	R	433	0,70	0,19	0,09	0,09		0,09			0,09	0,09
1700000007153342	41-018-001-00199-001	206004	NARANJO-NAVELINA	R	433	0,60	1,56	1,56	1,56		1,56			1,56	1,56
1700000007153343	41-018-001-00232-001	206004	NARANJO-NAVELINA	R	433	0,60	2,67	2,67	2,67		2,67			2,67	2,67
1700000007153344	41-023-018-00043-001	206004	NARANJO-NAVELINA	R	433	1,00	0,48	0,48	0,48		0,48			0,48	0,48
1700000007153345	41-018-008-00284-001	206004	NARANJO-NAVELINA	R	433	0,50	1,03	1,03	1,03		1,03			1,03	1,03
1700000007153348	41-023-018-00044-001	206316	NARANJO-WASHINGTON	R	433	2,00	0,03	0,03	0,03		0,03			0,03	0,03
1700000007153350	41-023-018-00011-004	206316	NARANJO-WASHINGTON	R	433	0,70	2,18	1,09	1,09		1,09			1,09	1,09

**INCIDENCIAS****INCIDENCIA DESCRIPCIÓN**

- 75022 No autoriza a que, en caso de la devolución por la entidad financiera (retrocesión bancaria) del pago en la cuenta corriente consignada en la solicitud y que está debidamente registrada en el sistema contable GIRO de la Junta de Andalucía, se proceda al pago en cualquier otra cuenta corriente de la titularidad del solicitante vigente en dicho sistema contable.
- 100421 Recinto declarado por error para una operación de la 6503, que se ha corregido de oficio marcando la operación correcta, de acuerdo con la fecha de inscripción del recinto en la producción ecológica.  
 Ref:1700000007153342 Recinto:41-018-001-00199-00001 Cultivo:206004 NARANJO-NAVELINA Regadío  
 Ref:1700000007153343 Recinto:41-018-001-00232-00001 Cultivo:206004 NARANJO-NAVELINA Regadío  
 Ref:1700000007153345 Recinto:41-018-008-00284-00001 Cultivo:206004 NARANJO-NAVELINA Regadío  
 Ref:-1458064 Recinto:41-023-018-00011-00004 Cultivo:206004 NARANJO-NAVELINA Regadío  
 Ref:1700000007153350 Recinto:41-023-018-00011-00004 Cultivo:206316 NARANJO-WASHINGTON Regadío  
 Ref:1700000007153344 Recinto:41-023-018-00043-00001 Cultivo:206004 NARANJO-NAVELINA Regadío  
 Ref:1700000007153348 Recinto:41-023-018-00044-00001 Cultivo:206316 NARANJO-WASHINGTON Regadío

(1) Superficie declarada admisible ajustada con la superficie comprometida.  
 (2) Factor de penalización valorando el alcance para el tipo de compromiso.

Puede verificar la integridad de una copia de este documento mediante la lectura del código QR adjunto o mediante el acceso a la dirección <https://ws050.juntadeandalucia.es/verificarFirma> indicando el código de VERIFICACIÓN

FIRMADO POR

RAQUEL MARIA ESPIN CRESPO

18/12/2024

VERIFICACIÓN

Pk2jmUCNT2ZVULXR6LZ4ED5BQV9F2A

PÁG. 1823/2017



**APELLIDOS Y NOMBRE / RAZÓN SOCIAL**

SAENZ DE TEJADA BENVENUTY MARIA TERESA

**NIF**

\*\*\*\*7503\*

**EXPEDIENTE**

1119485

**ANUALIDAD DE PAGO**

1ª

**IMPORTE POR ANUALIDAD**

	2023	2024	2025	2026	2027
<b>IMPORTE MÁXIMO SUBVENCIONABLE</b>	5.055,46 €	5.055,46 €	5.055,46 €	5.055,46 €	5.055,46 €
<b>IMPORTE MEDIO DE TRANSFERENCIA (€/ha)</b>	156,56 €	156,56 €	156,56 €	156,56 €	156,56 €

**RESUMEN DE UNIDADES**

Cód	GRUPO DE PAGO	Sup. Dec. Admisible (ha)	Sup. Comprometida (ha)	Sup. ajustada compromiso (1) (ha)	% sobredec.	Sup. Resuelta (ha)	Importe Declarado	Importe Topado	Importe Resuelto	Importe tras sobredec.
426	HERBÁCEOS	26,29		26,29	0,00	26,29	3.974,26	3.974,26	3.974,26	3.974,26
432	FRUTALES SECANO	5,00		5,00	0,00	5,00	1.081,20	1.081,20	1.081,20	1.081,20
434	HERBÁCEOS NO ELEGIBLES	1,00		1,00	0,00	1,00	0,00	0,00	0,00	0,00
<b>TOTAL</b>		32,29	32,29	32,29		32,29	5.055,46	5.055,46	5.055,46	5.055,46

**APLICACIÓN DE REDUCCIONES Y PENALIZACIONES**

GRUPO DE PAGO	Importe Calculado	Importe prereduc.	Criterios de subvencionabilidad y compromisos	Presentación tardía	Omisión declaración	Condicionalidad	IMPORTE (Euros)
							RESUELTO
FRUTALES SECANO	1.081,20	1.081,20	0,00	0,00	0,00	0,00	1.081,20
HERBÁCEOS	3.974,26	3.974,26	0,00	0,00	0,00	0,00	3.974,26
HERBÁCEOS NO ELEGIBLES	0,00	0,00	0,00	0,00	0,00	0,00	0,00
<b>TOTAL</b>	5.055,46	5.055,46					5.055,46

**RESUMEN DE PAGOS**

	IMPORTE (Euros)			
	RESUELTO	FEADER	MAPA	CAPADR
FRUTALES SECANO - Pago realizado	1.081,20 €	919,02 €	106,07 €	56,11 €
HERBÁCEOS - Pago realizado	3.974,26 €	3.378,12 €	389,87 €	206,27 €
<b>TOTAL</b>	5.055,46 €	4.297,14 €	495,94 €	262,38 €

**RECINTOS RESUELTOS**

REE	REFERENCIA SIGPAC	CULTIVO DESCRIPCIÓN CULTIVO	S/R G.PAGO	PEND. MEDIA (%)	SUP. DEC. ADMISIBLE (ha)	SUP. COMPROM. (ha)	SUP. AJUSTADA COMPROM. (1) (ha)	SUP. CONV. SIGPAC (ha)	SUP. CERTIE (ha)	SUP. CAMPO (ha)	SUP. CAMPO DETER. CULT. DECLARADO (ha)	SUP. DEC. REDUCIDA (ha)	SUP. RESUELTA (ha)
-1565309	41-020-009-00013-016	13010 TRITICALE-BONDADOSO	S	426	12,20	2,00	2,00	2,00	2,00			2,00	2,00
170000005461873	41-020-009-00013-025	13010 TRITICALE-BONDADOSO	S	426	14,80	11,43	11,43	11,43	11,43			11,43	11,43
170000005461874	41-020-009-00013-016	13010 TRITICALE-BONDADOSO	S	426	12,20	12,86	12,86	12,86	12,86			12,86	12,86
170000005461881	41-020-009-00013-014	122000 ALGARROBO-SIN VARIEDAD	S	432	22,70	5,00	5,00	5,00	5,00			5,00	5,00
-1565298	41-020-009-00013-025	20000 BARBECHO TRADICIONAL-SIN VARIEDAD	S	434	14,80	1,00	1,00	1,00	1,00			1,00	1,00

**INCIDENCIAS****INCIDENCIA DESCRIPCIÓN**

- 100402 Recinto solicitado no forma parte de ningún organismo de control autorizado para la producción ecológica en Andalucía o fecha de inscripción posterior al plazo establecido ( Anexo I. Criterios de Subvencionabilidad. Orden 28 de marzo de 2023 ).  
Ref:-1067212 Recinto:41-020-009-00013-00029 Cultivo:13010 TRITICALE-BONDADOSO Secano  
Ref:-1067213 Recinto:41-020-009-00013-00030 Cultivo:13010 TRITICALE-BONDADOSO Secano
- 100424 Solicita recinto que no está comprometido para la operación.  
Ref:-1067212 Recinto:41-020-009-00013-00029 Cultivo:13010 TRITICALE-BONDADOSO Secano  
Ref:-1067213 Recinto:41-020-009-00013-00030 Cultivo:13010 TRITICALE-BONDADOSO Secano

(1) Superficie declarada admisible ajustada con la superficie comprometida.  
(2) Factor de penalización valorando el alcance para el tipo de compromiso.

Puede verificar la integridad de una copia de este documento mediante la lectura del código QR adjunto o mediante el acceso a la dirección <https://ws050.juntadeandalucia.es/verificarFirma> indicando el código de VERIFICACIÓN

FIRMADO POR

RAQUEL MARIA ESPIN CRESPO

18/12/2024

VERIFICACIÓN

Pk2jmUCNT2ZVULXR6LZ4ED5BQV9F2A

PÁG. 1824/2017



**APELLIDOS Y NOMBRE / RAZÓN SOCIAL**

SAGRECO SERVICIOS AGRICOLAS SL

**NIF**

\*\*\*6078\*

**EXPEDIENTE**

1284524

**ANUALIDAD DE PAGO**

1ª

**IMPORTE POR ANUALIDAD**

	2023	2024	2025	2026	2027
IMPORTE MÁXIMO SUBVENCIONABLE	9.916,00 €	9.916,00 €	9.916,00 €	9.916,00 €	9.916,00 €
IMPORTE MEDIO DE TRANSFERENCIA (€/ha)	247,90 €	247,90 €	247,90 €	247,90 €	247,90 €

**RESUMEN DE UNIDADES**

Cód	GRUPO DE PAGO	Sup. Dec. Admisible (ha)	Sup. Comprometida (ha)	Sup. ajustada compromiso (1) (ha)	% sobredec.	Sup. Resuelta (ha)	Importe Declarado	Importe Topado	Importe Resuelto	Importe tras sobredec.
429	OLIVAR	66,19		40,00	0,00	40,00	9.916,00	9.916,00	9.916,00	9.916,00
<b>TOTAL</b>		66,19	40,00	40,00		40,00	9.916,00	9.916,00	9.916,00	9.916,00

**APLICACIÓN DE REDUCCIONES Y PENALIZACIONES**

GRUPO DE PAGO	Importe Calculado	Importe prereduc.	Criterios de subvencionabilidad y compromisos	Presentación tardía	Omisión declaración	Condicionalidad	IMPORTE (Euros) RESUELTO
OLIVAR	9.916,00	9.916,00	0,00	0,00	0,00	0,00	9.916,00
<b>TOTAL</b>	9.916,00	9.916,00					9.916,00

**RESUMEN DE PAGOS****IMPORTE ( Euros )**

	RESUELTO	FEADER	MAPA	CAPADR
OLIVAR - Pago realizado	9.916,00 €	8.428,60 €	972,76 €	514,64 €

**RECINTOS RESUELTOS**

REF.	REFERENCIA SIGPAC	CULTIVO DESCRIPCIÓN CULTIVO	S/R G.PAGO	PEND. MEDIA (%)	SUP. DEC. ADMISIBLE (ha)	SUP. COMPROM. (ha)	SUP. AJUSTADA COMPR.(1) (ha)	SUP. CONY. SIGPAC (ha)	SUP. CERTIE (ha)	SUP. CAMPO (ha)	SUP. CAMPO DETER. CULT. DECLARADO (ha)	SUP. DEC. REDUCIDA (ha)	SUP. RESUELTA (ha)
-1387421	41-078-017-00413-013	101003 OLIVAR-ARBEQUINA	S 429	28,50	0,08	0,08	0,08	0,08	0,08			0,08	0,08
-1387417	41-078-017-00025-002	101003 OLIVAR-ARBEQUINA	S 429	27,50	5,20	5,20	5,20	5,20	5,20			5,20	5,20
-1387416	41-078-017-00025-002	101003 OLIVAR-ARBEQUINA	S 429	27,50	1,64	1,64	1,64	1,64	1,64			1,64	1,64
1700000007085211	21-013-010-00001-001	101003 OLIVAR-ARBEQUINA	R 429	5,90	0,33	0,33	0,33	0,33	0,33			0,33	0,33
1700000007085225	41-078-017-00135-007	101003 OLIVAR-ARBEQUINA	R 429	7,80	0,01	0,01	0,01	0,01	0,01			0,01	0,01
1700000007085226	41-078-017-00190-001	101003 OLIVAR-ARBEQUINA	S 429	5,30	0,37	0,37	0,37	0,37	0,37			0,37	0,37
1700000007085227	41-078-017-00135-006	101003 OLIVAR-ARBEQUINA	R 429	6,90	0,92	0,92	0,92	0,92	0,92			0,92	0,92
1700000007085228	41-078-017-00137-002	101003 OLIVAR-ARBEQUINA	R 429	6,70	4,99	4,99	4,99	4,99	4,99			4,99	4,99
1700000007085231	21-013-025-00197-001	101003 OLIVAR-ARBEQUINA	R 429	4,70	4,30	4,30	4,30	4,30	4,30			4,30	4,30
1700000007085232	41-078-017-00138-001	101003 OLIVAR-ARBEQUINA	S 429	7,10	5,54	5,54	5,54	5,54	5,54			5,54	5,54
1700000007085233	21-013-026-00022-001	101003 OLIVAR-ARBEQUINA	S 429	5,60	0,81	0,81	0,81	0,81	0,81			0,81	0,81
1700000007085234	21-013-026-00023-001	101003 OLIVAR-ARBEQUINA	S 429	5,10	1,26	1,26	1,26	1,26	1,26			1,26	1,26
1700000007085235	21-013-026-00026-001	101003 OLIVAR-ARBEQUINA	S 429	7,40	4,81	4,81	4,81	4,81	4,81			4,81	4,81
1700000007085237	41-078-017-00135-002	101003 OLIVAR-ARBEQUINA	R 429	5,40	33,43	33,43	33,43	33,43	33,43			33,43	33,43
1700000007085238	41-078-017-00025-012	101003 OLIVAR-ARBEQUINA	S 429	37,20	0,69	0,69	0,69	0,69	0,69			0,69	0,69
1700000007085239	41-078-016-00099-001	101003 OLIVAR-ARBEQUINA	S 429	8,90	0,53	0,53	0,53	0,53	0,53			0,53	0,53
1700000007085240	21-013-025-00240-001	101003 OLIVAR-ARBEQUINA	S 429	8,70	1,23	1,23	1,23	1,23	1,23			1,23	1,23

(1) Superficie declarada admisible ajustada con la superficie comprometida.  
(2) Factor de penalización valorando el alcance para el tipo de compromiso.Puede verificar la integridad de una copia de este documento mediante la lectura del código QR adjunto o mediante el acceso a la dirección <https://ws050.juntadeandalucia.es/verificarFirma> indicando el código de VERIFICACIÓN

FIRMADO POR

RAQUEL MARIA ESPIN CRESPO

18/12/2024

VERIFICACIÓN

Pk2jmUCNT2ZVULXR6LZ4ED5BQV9F2A

PÁG. 1825/2017



**INCIDENCIAS****INCIDENCIA DESCRIPCIÓN**

- 452 Actividad agraria declarada en un recinto no compatible con el uso PA, PR o PS asignado en SIGPAC para ese recinto.  
 Ref:5241551 Recinto:21-013-003-00293-00003 Cultivo:62000 PASTOS PERMANENTES DE 5 O MAS AÑOS-SIN VARIEDAD Secano USO ASIGNADO EN SIGPAC:PR  
 Ref:170000007085229 Recinto:21-071-016-00008-00006 Cultivo:62000 PASTOS PERMANENTES DE 5 O MAS AÑOS-SIN VARIEDAD Secano USO ASIGNADO EN SIGPAC:PA  
 Ref:-1461130 Recinto:21-071-016-00014-00001 Cultivo:62000 PASTOS PERMANENTES DE 5 O MAS AÑOS-SIN VARIEDAD Secano USO ASIGNADO EN SIGPAC:PA  
 Ref:-1461134 Recinto:21-071-016-00015-00003 Cultivo:62000 PASTOS PERMANENTES DE 5 O MAS AÑOS-SIN VARIEDAD Secano USO ASIGNADO EN SIGPAC:PA  
 Ref:4673267 Recinto:41-078-017-00025-00007 Cultivo:62000 PASTOS PERMANENTES DE 5 O MAS AÑOS-SIN VARIEDAD Secano USO ASIGNADO EN SIGPAC:PA
- 100402 Recinto solicitado no forma parte de ningún organismo de control autorizado para la producción ecológica en Andalucía o fecha de inscripción posterior al plazo establecido ( Anexo I. Criterios de Subvencionabilidad. Orden 28 de marzo de 2023 ).  
 Ref:5241551 Recinto:21-013-003-00293-00003 Cultivo:62000 PASTOS PERMANENTES DE 5 O MAS AÑOS-SIN VARIEDAD Secano  
 Ref:4811031 Recinto:21-013-010-00023-00001 Cultivo:101003 OLIVAR-ARBEQUINA Regadío  
 Ref:4811032 Recinto:21-013-010-00023-00008 Cultivo:101003 OLIVAR-ARBEQUINA Regadío  
 Ref:4811033 Recinto:21-013-010-00023-00010 Cultivo:101003 OLIVAR-ARBEQUINA Regadío  
 Ref:4811036 Recinto:21-013-012-00001-00003 Cultivo:101003 OLIVAR-ARBEQUINA Secano  
 Ref:5241401 Recinto:21-013-014-00432-00001 Cultivo:20000 BARBECHO TRADICIONAL-SIN VARIEDAD Secano  
 Ref:6953533 Recinto:21-013-014-00457-00002 Cultivo:20000 BARBECHO TRADICIONAL-SIN VARIEDAD Secano  
 Ref:5241404 Recinto:21-013-014-00462-00001 Cultivo:20000 BARBECHO TRADICIONAL-SIN VARIEDAD Secano  
 Ref:5241418 Recinto:21-013-014-00463-00001 Cultivo:20000 BARBECHO TRADICIONAL-SIN VARIEDAD Secano  
 Ref:5241428 Recinto:21-013-014-00499-00001 Cultivo:20000 BARBECHO TRADICIONAL-SIN VARIEDAD Secano  
 Ref:5241446 Recinto:21-013-014-00509-00001 Cultivo:20000 BARBECHO TRADICIONAL-SIN VARIEDAD Secano  
 Ref:5241534 Recinto:21-013-014-00510-00001 Cultivo:20000 BARBECHO TRADICIONAL-SIN VARIEDAD Secano  
 Ref:5241542 Recinto:21-013-014-00513-00001 Cultivo:20000 BARBECHO TRADICIONAL-SIN VARIEDAD Secano  
 Ref:5241545 Recinto:21-013-014-00523-00001 Cultivo:20000 BARBECHO TRADICIONAL-SIN VARIEDAD Secano  
 Ref:4811038 Recinto:21-013-027-00104-00002 Cultivo:101003 OLIVAR-ARBEQUINA Secano  
 Ref:170000007085229 Recinto:21-071-016-00008-00006 Cultivo:62000 PASTOS PERMANENTES DE 5 O MAS AÑOS-SIN VARIEDAD Secano  
 Ref:-1461130 Recinto:21-071-016-00014-00001 Cultivo:62000 PASTOS PERMANENTES DE 5 O MAS AÑOS-SIN VARIEDAD Secano  
 Ref:-1461134 Recinto:21-071-016-00015-00003 Cultivo:62000 PASTOS PERMANENTES DE 5 O MAS AÑOS-SIN VARIEDAD Secano  
 Ref:4673267 Recinto:41-078-017-00025-00007 Cultivo:62000 PASTOS PERMANENTES DE 5 O MAS AÑOS-SIN VARIEDAD Secano  
 Ref:170000007085216 Recinto:41-078-017-00025-00018 Cultivo:62000 PASTOS PERMANENTES DE 5 O MAS AÑOS-SIN VARIEDAD Secano  
 Ref:170000007085215 Recinto:41-078-017-00025-00028 Cultivo:62000 PASTOS PERMANENTES DE 5 O MAS AÑOS-SIN VARIEDAD Secano  
 Ref:170000007085214 Recinto:41-078-017-00025-00029 Cultivo:62000 PASTOS PERMANENTES DE 5 O MAS AÑOS-SIN VARIEDAD Secano  
 Ref:170000007085213 Recinto:41-078-017-00025-00030 Cultivo:62000 PASTOS PERMANENTES DE 5 O MAS AÑOS-SIN VARIEDAD Secano
- 100411 Recinto no admisible por no estar asociado en SIGGAN a una explotación ganadera ( Artículo 10 de la Orden de 28 de marzo de 2023 ).  
 Ref:5241551 Recinto:21-013-003-00293-00003 Cultivo:62000 PASTOS PERMANENTES DE 5 O MAS AÑOS-SIN VARIEDAD Secano  
 Ref:170000007085229 Recinto:21-071-016-00008-00006 Cultivo:62000 PASTOS PERMANENTES DE 5 O MAS AÑOS-SIN VARIEDAD Secano  
 Ref:-1461130 Recinto:21-071-016-00014-00001 Cultivo:62000 PASTOS PERMANENTES DE 5 O MAS AÑOS-SIN VARIEDAD Secano  
 Ref:-1461134 Recinto:21-071-016-00015-00003 Cultivo:62000 PASTOS PERMANENTES DE 5 O MAS AÑOS-SIN VARIEDAD Secano
- 100420 Expediente que declara recintos pertenecientes al grupo de pago de Pastos que no tiene explotaciones ganaderas válidas para la Operación.
- 100424 Solicita recinto que no está comprometido para la operación.  
 Ref:5241551 Recinto:21-013-003-00293-00003 Cultivo:62000 PASTOS PERMANENTES DE 5 O MAS AÑOS-SIN VARIEDAD Secano  
 Ref:4811031 Recinto:21-013-010-00023-00001 Cultivo:101003 OLIVAR-ARBEQUINA Regadío  
 Ref:4811032 Recinto:21-013-010-00023-00008 Cultivo:101003 OLIVAR-ARBEQUINA Regadío  
 Ref:4811033 Recinto:21-013-010-00023-00010 Cultivo:101003 OLIVAR-ARBEQUINA Regadío  
 Ref:4811036 Recinto:21-013-012-00001-00003 Cultivo:101003 OLIVAR-ARBEQUINA Secano  
 Ref:5241401 Recinto:21-013-014-00432-00001 Cultivo:20000 BARBECHO TRADICIONAL-SIN VARIEDAD Secano  
 Ref:6953533 Recinto:21-013-014-00457-00002 Cultivo:20000 BARBECHO TRADICIONAL-SIN VARIEDAD Secano  
 Ref:5241404 Recinto:21-013-014-00462-00001 Cultivo:20000 BARBECHO TRADICIONAL-SIN VARIEDAD Secano

(1) Superficie declarada admisible ajustada con la superficie comprometida.  
 (2) Factor de penalización valorando el alcance para el tipo de compromiso.

Puede verificar la integridad de una copia de este documento mediante la lectura del código QR adjunto o mediante el acceso a la dirección <https://ws050.juntadeandalucia.es/verificarFirma> indicando el código de VERIFICACIÓN

FIRMADO POR	RAQUEL MARIA ESPIN CRESPO	18/12/2024	
VERIFICACIÓN	Pk2jmUCNT2ZVULXR6LZ4ED5BQV9F2A	PÁG. 1826/2017	

**INCIDENCIAS****INCIDENCIA DESCRIPCIÓN**

Ref:5241418 Recinto:21-013-014-00463-00001 Cultivo:20000 BARBECHO TRADICIONAL-SIN VARIEDAD Secano  
 Ref:5241428 Recinto:21-013-014-00499-00001 Cultivo:20000 BARBECHO TRADICIONAL-SIN VARIEDAD Secano  
 Ref:5241446 Recinto:21-013-014-00509-00001 Cultivo:20000 BARBECHO TRADICIONAL-SIN VARIEDAD Secano  
 Ref:5241534 Recinto:21-013-014-00510-00001 Cultivo:20000 BARBECHO TRADICIONAL-SIN VARIEDAD Secano  
 Ref:5241542 Recinto:21-013-014-00513-00001 Cultivo:20000 BARBECHO TRADICIONAL-SIN VARIEDAD Secano  
 Ref:5241545 Recinto:21-013-014-00523-00001 Cultivo:20000 BARBECHO TRADICIONAL-SIN VARIEDAD Secano  
 Ref:4811038 Recinto:21-013-027-00104-00002 Cultivo:101003 OLIVAR-ARBEQUINA Secano  
 Ref:1700000007085229 Recinto:21-071-016-00008-00006 Cultivo:62000 PASTOS PERMANENTES DE 5 O MAS AÑOS-SIN VARIEDAD Secano  
 Ref:-1461130 Recinto:21-071-016-00014-00001 Cultivo:62000 PASTOS PERMANENTES DE 5 O MAS AÑOS-SIN VARIEDAD Secano  
 Ref:-1461134 Recinto:21-071-016-00015-00003 Cultivo:62000 PASTOS PERMANENTES DE 5 O MAS AÑOS-SIN VARIEDAD Secano  
 Ref:4673267 Recinto:41-078-017-00025-00007 Cultivo:62000 PASTOS PERMANENTES DE 5 O MAS AÑOS-SIN VARIEDAD Secano  
 Ref:1700000007085216 Recinto:41-078-017-00025-00018 Cultivo:62000 PASTOS PERMANENTES DE 5 O MAS AÑOS-SIN VARIEDAD Secano  
 Ref:1700000007085215 Recinto:41-078-017-00025-00028 Cultivo:62000 PASTOS PERMANENTES DE 5 O MAS AÑOS-SIN VARIEDAD Secano  
 Ref:1700000007085214 Recinto:41-078-017-00025-00029 Cultivo:62000 PASTOS PERMANENTES DE 5 O MAS AÑOS-SIN VARIEDAD Secano  
 Ref:1700000007085213 Recinto:41-078-017-00025-00030 Cultivo:62000 PASTOS PERMANENTES DE 5 O MAS AÑOS-SIN VARIEDAD Secano

(1) Superficie declarada admisible ajustada con la superficie comprometida.  
 (2) Factor de penalización valorando el alcance para el tipo de compromiso.

Puede verificar la integridad de una copia de este documento mediante la lectura del código QR adjunto o mediante el acceso a la dirección <https://ws050.juntadeandalucia.es/verificarFirma> indicando el código de VERIFICACIÓN

FIRMADO POR	RAQUEL MARIA ESPIN CRESPO	18/12/2024
VERIFICACIÓN	Pk2jmUCNT2ZVULXR6LZ4ED5BQV9F2A	PÁG. 1827/2017





**APELLIDOS Y NOMBRE / RAZÓN SOCIAL** **NIF** **EXPEDIENTE** **ANUALIDAD DE PAGO**  
 SALDAÑA BARRAGAN ANGEL ROBERTO \*\*\*6720\* 1174341 1ª

**IMPORTES POR ANUALIDAD**

	2023	2024	2025	2026	2027
<b>IMPORTE MÁXIMO SUBVENCIONABLE</b>	6.161,25 €	6.161,25 €	6.161,25 €	6.161,25 €	6.161,25 €
<b>IMPORTE MEDIO DE TRANSFERENCIA (€/ha)</b>	82,15 €	82,15 €	82,15 €	82,15 €	82,15 €

**RESUMEN DE UNIDADES**

Cód	GRUPO DE PAGO	Sup. Dec. Admisible (ha)	Sup. Comprometida (ha)	Sup. ajustada compromiso (1) (ha)	% sobredec.	Sup. Resuelta (ha)	Importe Declarado	Importe Topado	Importe Resuelto	Importe tras sobredec.
428	PASTOS ASOCIADOS A GANADERÍA ECOLÓGICA	170,51		75,00	0,00	75,00	6.161,25	6.161,25	6.161,25	6.161,25
<b>TOTAL</b>		170,51	75,00	75,00		75,00	6.161,25	6.161,25	6.161,25	6.161,25

**APLICACIÓN DE REDUCCIONES Y PENALIZACIONES**

GRUPO DE PAGO	Importe Calculado	Importe prereduc.	Criterios de subvencionabilidad y compromisos	Presentación tardía	Omisión declaración	Condicionidad	IMPORTE (Euros) RESUELTO
PASTOS ASOCIADOS A GANADERÍA	6.161,25	6.161,25	0,00	0,00	0,00	0,00	6.161,25
<b>TOTAL</b>	6.161,25	6.161,25					6.161,25

**RESUMEN DE PAGOS**

	RESUELTO	FEADER	MAPA	CAPADR
PASTOS ASOCIADOS A GANADERÍA ECOLÓGICA - Pago realizado	6.161,25 €	5.237,06 €	604,42 €	319,77 €

**RECINTOS RESUELTOS**

REE	REFERENCIA SIGPAC	CULTIVO DESCRIPCIÓN CULTIVO	S/R G.PAGO	PEND. MEDIA (%)	SUP. DEC. ADMISIBLE (ha)	SUP. COMPROM. (ha)	SUP. AJUSTADA COMPR.(1) (ha)	SUP. CONV. SIGPAC (ha)	SUP. CERTIF. (ha)	SUP. CAMPO (ha)	SUP. CAMPO DETER. CULT. DECLARADO (ha)	SUP. DEC. REDUCIDA (ha)	SUP. RESUELTA (ha)
170000006208107	41-033-030-00005-001	62000 PASTOS PERMANENTES DE 5 O MAS AÑOS-SIN VARIEDAD	S 428	48,20	2,99	2,99	2,99		6,64			2,99	2,99
170000006208108	41-033-030-00005-002	62000 PASTOS PERMANENTES DE 5 O MAS AÑOS-SIN VARIEDAD	S 428	19,30	49,75	49,75	49,75		49,75			49,75	49,75
170000006208109	41-033-030-00005-007	62000 PASTOS PERMANENTES DE 5 O MAS AÑOS-SIN VARIEDAD	S 428	37,70	70,11	70,11	70,11		93,48			70,11	70,11
170000006208110	41-033-030-00005-008	62000 PASTOS PERMANENTES DE 5 O MAS AÑOS-SIN VARIEDAD	S 428	34,70	7,29	7,29	7,29		9,72			7,29	7,29
170000006208111	41-033-030-00005-009	62000 PASTOS PERMANENTES DE 5 O MAS AÑOS-SIN VARIEDAD	S 428	35,60	25,16	25,16	25,16		29,60			25,16	25,16
170000006208112	41-033-030-00005-011	62000 PASTOS PERMANENTES DE 5 O MAS AÑOS-SIN VARIEDAD	S 428	21,30	0,47	0,47	0,47		0,47			0,47	0,47
170000006208115	41-033-032-00016-003	62000 PASTOS PERMANENTES DE 5 O MAS AÑOS-SIN VARIEDAD	S 428	52,30	1,09	1,09	1,09		3,12			1,09	1,09
170000006208116	41-033-032-00016-004	62000 PASTOS PERMANENTES DE 5 O MAS AÑOS-SIN VARIEDAD	S 428	35,40	6,90	6,90	6,90		10,62			6,90	6,90
170000006208117	41-033-032-00016-008	62000 PASTOS PERMANENTES DE 5 O MAS AÑOS-SIN VARIEDAD	S 428	48,80	6,75	6,75	6,75		26,99			6,75	6,75

**INCIDENCIAS****INCIDENCIA DESCRIPCIÓN**

- 100411 Recinto no admisible por no estar asociado en SIGGAN a una explotación ganadera ( Artículo 10 de la Orden de 28 de marzo de 2023 ).  
 Ref:170000006208119 Recinto:41-033-032-00016-00013 Cultivo:62000 PASTOS PERMANENTES DE 5 O MAS AÑOS-SIN VARIEDAD Secano  
 Ref:170000006208118 Recinto:41-033-032-00016-00016 Cultivo:62000 PASTOS PERMANENTES DE 5 O MAS AÑOS-SIN VARIEDAD Secano
- 100424 Solicita recinto que no está comprometido para la operación.  
 Ref:170000006208119 Recinto:41-033-032-00016-00013 Cultivo:62000 PASTOS PERMANENTES DE 5 O MAS AÑOS-SIN VARIEDAD Secano  
 Ref:170000006208118 Recinto:41-033-032-00016-00016 Cultivo:62000 PASTOS PERMANENTES DE 5 O MAS AÑOS-SIN VARIEDAD Secano

(1) Superficie declarada admisible ajustada con la superficie comprometida.  
 (2) Factor de penalización valorando el alcance para el tipo de compromiso.

Puede verificar la integridad de una copia de este documento mediante la lectura del código QR adjunto o mediante el acceso a la dirección <https://ws050.juntadeandalucia.es/verificarFirma> indicando el código de VERIFICACIÓN

FIRMADO POR

RAQUEL MARIA ESPIN CRESPO

18/12/2024

VERIFICACIÓN

Pk2jmUCNT2ZVULXR6LZ4ED5BQV9F2A

PÁG. 1828/2017





**Datos considerados para el Cálculo de la Carga Ganadera mínima y máxima del expediente**

Explotación	Especie	Inscrito en Sipea y Admisible	Ugm Calculada para CG Mínima	Ugm Calculada para CG Máxima
ES410330000157	BOVINA	SI	52,30	52,30
			52,30	52,30

Superficie determinada para Cálculo Carga Ganadera Mínima: 175,82 ha  
 Superficie determinada para Cálculo Carga Ganadera Máxima: 175,82 ha  
 Carga Ganadera Mínima Expediente: 0,30 ugm/ha  
 Carga Ganadera Máxima Expediente: 0,30 ugm/ha

**Recintos Determinados para el Cálculo de Garga Ganadera Mínima**

REF.	REFERENCIA SIGPAC	CULTIVO	DESCRIPCIÓN CULTIVO	S/R	SUP. RESUELTA (ha)
1700000006208107	41-033-030-00005-00001	62000	PASTOS PERMANENTES DE 5 O MAS AÑOS-SIN VARIEDAD	S	2,99
1700000006208108	41-033-030-00005-00002	62000	PASTOS PERMANENTES DE 5 O MAS AÑOS-SIN VARIEDAD	S	49,75
1700000006208109	41-033-030-00005-00007	62000	PASTOS PERMANENTES DE 5 O MAS AÑOS-SIN VARIEDAD	S	70,11
1700000006208110	41-033-030-00005-00008	62000	PASTOS PERMANENTES DE 5 O MAS AÑOS-SIN VARIEDAD	S	7,29
1700000006208111	41-033-030-00005-00009	62000	PASTOS PERMANENTES DE 5 O MAS AÑOS-SIN VARIEDAD	S	25,16
1700000006208112	41-033-030-00005-00011	62000	PASTOS PERMANENTES DE 5 O MAS AÑOS-SIN VARIEDAD	S	0,47
1700000006208115	41-033-032-00016-00003	62000	PASTOS PERMANENTES DE 5 O MAS AÑOS-SIN VARIEDAD	S	1,09
1700000006208116	41-033-032-00016-00004	62000	PASTOS PERMANENTES DE 5 O MAS AÑOS-SIN VARIEDAD	S	6,90
1700000006208117	41-033-032-00016-00008	62000	PASTOS PERMANENTES DE 5 O MAS AÑOS-SIN VARIEDAD	S	6,75
1700000006208118	41-033-032-00016-00016	62000	PASTOS PERMANENTES DE 5 O MAS AÑOS-SIN VARIEDAD	S	4,58
1700000006208119	41-033-032-00016-00013	62000	PASTOS PERMANENTES DE 5 O MAS AÑOS-SIN VARIEDAD	S	0,73

**Recintos Determinados para el Cálculo de Garga Ganadera Máxima**

REF.	REFERENCIA SIGPAC	CULTIVO	DESCRIPCIÓN CULTIVO	S/R	SUP. RESUELTA (ha)
1700000006208107	41-033-030-00005-00001	62000	PASTOS PERMANENTES DE 5 O MAS AÑOS-SIN VARIEDAD	S	2,99
1700000006208108	41-033-030-00005-00002	62000	PASTOS PERMANENTES DE 5 O MAS AÑOS-SIN VARIEDAD	S	49,75
1700000006208109	41-033-030-00005-00007	62000	PASTOS PERMANENTES DE 5 O MAS AÑOS-SIN VARIEDAD	S	70,11
1700000006208110	41-033-030-00005-00008	62000	PASTOS PERMANENTES DE 5 O MAS AÑOS-SIN VARIEDAD	S	7,29
1700000006208111	41-033-030-00005-00009	62000	PASTOS PERMANENTES DE 5 O MAS AÑOS-SIN VARIEDAD	S	25,16
1700000006208112	41-033-030-00005-00011	62000	PASTOS PERMANENTES DE 5 O MAS AÑOS-SIN VARIEDAD	S	0,47
1700000006208115	41-033-032-00016-00003	62000	PASTOS PERMANENTES DE 5 O MAS AÑOS-SIN VARIEDAD	S	1,09
1700000006208116	41-033-032-00016-00004	62000	PASTOS PERMANENTES DE 5 O MAS AÑOS-SIN VARIEDAD	S	6,90
1700000006208117	41-033-032-00016-00008	62000	PASTOS PERMANENTES DE 5 O MAS AÑOS-SIN VARIEDAD	S	6,75
1700000006208118	41-033-032-00016-00016	62000	PASTOS PERMANENTES DE 5 O MAS AÑOS-SIN VARIEDAD	S	4,58
1700000006208119	41-033-032-00016-00013	62000	PASTOS PERMANENTES DE 5 O MAS AÑOS-SIN VARIEDAD	S	0,73

(1) Superficie declarada admisible ajustada con la superficie comprometida.  
 (2) Factor de penalización valorando el alcance para el tipo de compromiso.

Puede verificar la integridad de una copia de este documento mediante la lectura del código QR adjunto o mediante el acceso a la dirección <https://ws050.juntadeandalucia.es/verificarFirma> indicando el código de VERIFICACIÓN

FIRMADO POR

RAQUEL MARIA ESPIN CRESPO

18/12/2024

VERIFICACIÓN

Pk2jmUCNT2ZVULXR6LZ4ED5BQV9F2A

PÁG. 1829/2017



**APELLIDOS Y NOMBRE / RAZÓN SOCIAL**

SALDAÑA NAVARRO CONCEPCION MARIA

**NIF**

\*\*\*6932\*

**EXPEDIENTE**

1148103

**ANUALIDAD DE PAGO**

1ª

**IMPORTES POR ANUALIDAD**

	2023	2024	2025	2026	2027
<b>IMPORTE MÁXIMO SUBVENCIONABLE</b>	1.251,90 €	1.251,90 €	1.251,90 €	1.251,90 €	1.251,90 €
<b>IMPORTE MEDIO DE TRANSFERENCIA (€/ha)</b>	247,90 €	247,90 €	247,90 €	247,90 €	247,90 €

**RESUMEN DE UNIDADES**

Cód	GRUPO DE PAGO	Sup. Dec. Admisible (ha)	Sup. Comprometida (ha)	Sup. ajustada compromiso (1) (ha)	% sobredec.	Sup. Resuelta (ha)	Importe Declarado	Importe Topado	Importe Resuelto	Importe tras sobredec.
429	OLIVAR	5,05		5,05	0,00	5,05	1.251,90	1.251,90	1.251,90	1.251,90
<b>TOTAL</b>		5,05	5,05	5,05		5,05	1.251,90	1.251,90	1.251,90	1.251,90

**APLICACIÓN DE REDUCCIONES Y PENALIZACIONES**

GRUPO DE PAGO	Importe Calculado	Importe prereduc.	Criterios de subvencionabilidad y compromisos	Presentación tardía	Omisión declaración	Condicionalidad	IMPORTE (Euros) RESUELTO
OLIVAR	1.251,90	1.251,90	0,00	0,00	0,00	0,00	1.251,90
<b>TOTAL</b>	1.251,90	1.251,90					1.251,90

**RESUMEN DE PAGOS****IMPORTE ( Euros )**

	RESUELTO	FEADER	MAPA	CAPADR
OLIVAR - Pago realizado	1.251,90 €	1.064,12 €	122,81 €	64,97 €

**RECINTOS RESUELTOS**

REF.	REFERENCIA SIGPAC	CULTIVO DESCRIPCIÓN CULTIVO	S/R G.PAGO	PEND. MEDIA (%)	SUP. DEC. ADMISIBLE (ha)	SUP. COMPROM. (ha)	SUP. AJUSTADA COMPR.(1) (ha)	SUP. CONY. SIGPAC (ha)	SUP. CERTIE (ha)	SUP. CAMPO (ha)	SUP. CAMPO DETER. CULT. DECLARADO (ha)	SUP. DEC. REDUCIDA (ha)	SUP. RESUELTA (ha)
-795087	41-006-003-00043-002	101195 OLIVAR-LECHIN DE SEVILLA	S	429	24,70	0,12	0,12	0,12	0,12			0,12	0,12
1700000006907446	41-006-003-00033-001	101195 OLIVAR-LECHIN DE SEVILLA	S	429	25,20	4,93	4,93	4,93	4,93			4,93	4,93

**INCIDENCIAS****INCIDENCIA DESCRIPCIÓN**

- 226 Recinto abandonado según SIGPAC por el que solicita alguna ayuda/práctica.  
Ref:-451139 Recinto:41-006-003-00033-00004 Cultivo:101195 OLIVAR-LECHIN DE SEVILLA Secano  
Ref:-451140 Recinto:41-006-003-00033-00005 Cultivo:101195 OLIVAR-LECHIN DE SEVILLA Secano
- 100424 Solicita recinto que no está comprometido para la operación.  
Ref:-451139 Recinto:41-006-003-00033-00004 Cultivo:101195 OLIVAR-LECHIN DE SEVILLA Secano  
Ref:-451140 Recinto:41-006-003-00033-00005 Cultivo:101195 OLIVAR-LECHIN DE SEVILLA Secano

(1) Superficie declarada admisible ajustada con la superficie comprometida.  
(2) Factor de penalización valorando el alcance para el tipo de compromiso.

Puede verificar la integridad de una copia de este documento mediante la lectura del código QR adjunto o mediante el acceso a la dirección <https://ws050.juntadeandalucia.es/verificarFirma> indicando el código de VERIFICACIÓN

FIRMADO POR

RAQUEL MARIA ESPIN CRESPO

18/12/2024

VERIFICACIÓN

Pk2jmUCNT2ZVULXR6LZ4ED5BQV9F2A

PÁG. 1830/2017



**APELLIDOS Y NOMBRE / RAZÓN SOCIAL**

SALGUERO ORTIZ PEDRO

NIF  
\*\*\*\*5390\*EXPEDIENTE  
1043544**ANUALIDAD DE PAGO**

1ª

**IMPORTES POR ANUALIDAD**

	2023	2024	2025	2026	2027
IMPORTE MÁXIMO SUBVENCIONABLE	9.916,00 €	9.916,00 €	9.916,00 €	9.916,00 €	9.916,00 €
IMPORTE MEDIO DE TRANSFERENCIA (€/ha)	247,90 €	247,90 €	247,90 €	247,90 €	247,90 €

**RESUMEN DE UNIDADES**

Cód	GRUPO DE PAGO	Sup. Dec. Admisible (ha)	Sup. Comprometida (ha)	Sup. ajustada compromiso (1) (ha)	% sobredec.	Sup. Resuelta (ha)	Importe Declarado	Importe Topado	Importe Resuelto	Importe tras sobredec.
429	OLIVAR	72,97		40,00	0,00	40,00	9.916,00	9.916,00	9.916,00	9.916,00
<b>TOTAL</b>		72,97	40,00	40,00		40,00	9.916,00	9.916,00	9.916,00	9.916,00

**APLICACIÓN DE REDUCCIONES Y PENALIZACIONES**

GRUPO DE PAGO	Importe Calculado	Importe prereduc.	Criterios de subvencionabilidad y compromisos	Presentación tardía	Omisión declaración	Condicionalidad	IMPORTE (Euros) RESUELTO
OLIVAR	9.916,00	9.916,00	0,00	0,00	0,00	0,00	9.916,00
<b>TOTAL</b>	9.916,00	9.916,00					9.916,00

**RESUMEN DE PAGOS****IMPORTE ( Euros )**

	RESUELTO	FEADER	MAPA	CAPADR
OLIVAR - Pago realizado	9.916,00 €	8.428,60 €	972,76 €	514,64 €

**RECINTOS RESUELTOS**

REF.	REFERENCIA SIGPAC	CULTIVO	DESCRIPCIÓN CULTIVO	S/R G.PAGO	PEND. MEDIA (%)	SUP. DEC. ADMISIBLE (ha)	SUP. COMPROM. (ha)	SUP. AJUSTADA COMPR.(1) (ha)	SUP. CONY. SIGPAC (ha)	SUP. CERTIE (ha)	SUP. CAMPO (ha)	SUP. CAMPO DETER. CULT. DECLARADO (ha)	SUP. DEC. REDUCIDA (ha)	SUP. RESUELTA (ha)
5211627	11-029-026-00081-001	101195	OLIVAR-LECHIN DE SEVILLA	S 429	30,00	0,14	0,14	0,14		0,14			0,14	0,14
5211648	41-064-008-00022-010	101195	OLIVAR-LECHIN DE SEVILLA	S 429	30,40	5,76	5,76	5,76		5,76			5,76	5,76
5211649	41-064-008-00052-001	101195	OLIVAR-LECHIN DE SEVILLA	S 429	18,20	4,01	4,01	4,01		4,01			4,01	4,01
5211650	41-064-008-00054-004	101195	OLIVAR-LECHIN DE SEVILLA	S 429	24,30	4,58	4,58	4,58		4,58			4,58	4,58
5211659	41-064-010-00041-002	101195	OLIVAR-LECHIN DE SEVILLA	S 429	24,20	4,28	4,28	4,28		4,28			4,28	4,28
5211660	41-064-010-00042-002	101195	OLIVAR-LECHIN DE SEVILLA	S 429	22,90	4,28	4,28	4,28		4,28			4,28	4,28
5211661	41-064-010-00045-006	101195	OLIVAR-LECHIN DE SEVILLA	S 429	22,80	10,77	10,77	10,77		10,77			10,77	10,77
5211927	11-029-026-00082-003	101195	OLIVAR-LECHIN DE SEVILLA	S 429	34,50	12,37	12,15	12,15		12,15			12,15	12,15
5211929	41-064-010-00021-001	101195	OLIVAR-LECHIN DE SEVILLA	S 429	25,80	11,72	11,64	11,64		11,64			11,64	11,64
5211930	41-064-010-00028-003	101195	OLIVAR-LECHIN DE SEVILLA	S 429	22,20	11,35	11,03	11,03		11,03			11,03	11,03
5211934	41-064-010-00028-006	101195	OLIVAR-LECHIN DE SEVILLA	S 429	22,90	3,71	3,66	3,66		3,66			3,66	3,66

**INCIDENCIAS****INCIDENCIA DESCRIPCIÓN**

- 4272 Verifica que las líneas de declaración de las Solicitudes Únicas no tienen solapes con la capa de Retroactividad Gráfica (ambas de la misma campaña) a nivel de expediente/línea de declaración gráfica de la solicitud.  
Ref:5211930 Recinto:41-064-010-00028-00003 Cultivo: - Agregado de la referencia del recinto.:0 Zona de la referencia del recinto.:0 Superficie solapada.:0,02 Id. Incid.:101087635

(1) Superficie declarada admisible ajustada con la superficie comprometida.  
(2) Factor de penalización valorando el alcance para el tipo de compromiso.

Puede verificar la integridad de una copia de este documento mediante la lectura del código QR adjunto o mediante el acceso a la dirección <https://ws050.juntadeandalucia.es/verificarFirma> indicando el código de VERIFICACIÓN

FIRMADO POR

RAQUEL MARIA ESPIN CRESPO

18/12/2024

VERIFICACIÓN

Pk2jmUCNT2ZVULXR6LZ4ED5BQV9F2A

PÁG. 1831/2017



**APELLIDOS Y NOMBRE / RAZÓN SOCIAL**

SALINAS ARAGUNDEZ MARIA JOSE

**NIF**

\*\*\*\*1780\*

**EXPEDIENTE**

1140069

**ANUALIDAD DE PAGO**

1ª

**IMPORTES POR ANUALIDAD**

	2023	2024	2025	2026	2027
IMPORTE MÁXIMO SUBVENCIONABLE	332,19 €	332,19 €	332,19 €	332,19 €	332,19 €
IMPORTE MEDIO DE TRANSFERENCIA (€/ha)	247,90 €	247,90 €	247,90 €	247,90 €	247,90 €

**RESUMEN DE UNIDADES**

Cód	GRUPO DE PAGO	Sup. Dec. Admisible (ha)	Sup. Comprometida (ha)	Sup. ajustada compromiso (1) (ha)	% sobredec.	Sup. Resuelta (ha)	Importe Declarado	Importe Topado	Importe Resuelto	Importe tras sobredec.
429	OLIVAR	1,34		1,34	0,00	1,34	332,19	332,19	332,19	332,19
<b>TOTAL</b>		1,34	1,34	1,34		1,34	332,19	332,19	332,19	332,19

**APLICACIÓN DE REDUCCIONES Y PENALIZACIONES**

GRUPO DE PAGO	Importe Calculado	Importe prereduc.	Criterios de subvencionabilidad y compromisos	Presentación tardía	Omisión declaración	Condicionalidad	IMPORTE (Euros) RESUELTO
OLIVAR	332,19	332,19	0,00	0,00	0,00	0,00	332,19
<b>TOTAL</b>	332,19	332,19					332,19

**RESUMEN DE PAGOS****IMPORTE ( Euros )**

	RESUELTO	FEADER	MAPA	CAPADR
OLIVAR - Pago realizado	332,19 €	282,36 €	32,59 €	17,24 €

**RECINTOS RESUELTOS**

REF.	REFERENCIA SIGPAC	CULTIVO	DESCRIPCIÓN CULTIVO	S/R G.PAGO	PEND. MEDIA (%)	SUP. DEC. ADMISIBLE (ha)	SUP. COMPROM. (ha)	SUP. AJUSTADA COMPR.(1) (ha)	SUP. CONY. SIGPAC (ha)	SUP. CERTIE (ha)	SUP. CAMPO (ha)	SUP. CAMPO DETER. CULT. DECLARADO (ha)	SUP. DEC. REDUCIDA (ha)	SUP. RESUELTA (ha)
1700000006863245	41-033-034-00032-001	101195	OLIVAR-LECHIN DE SEVILLA	S 429	14,90	1,34	1,34	1,34		1,34			1,34	1,34

(1) Superficie declarada admisible ajustada con la superficie comprometida.  
(2) Factor de penalización valorando el alcance para el tipo de compromiso.

Puede verificar la integridad de una copia de este documento mediante la lectura del código QR adjunto o mediante el acceso a la dirección <https://ws050.juntadeandalucia.es/verificarFirma> indicando el código de VERIFICACIÓN

FIRMADO POR

RAQUEL MARIA ESPIN CRESPO

18/12/2024

VERIFICACIÓN

Pk2jmUCNT2ZVULXR6LZ4ED5BQV9F2A

PÁG. 1832/2017



**APELLIDOS Y NOMBRE / RAZÓN SOCIAL**

SAN FRANCISCO S.C

NIF  
\*\*\*\*6666\*EXPEDIENTE  
1232949ANUALIDAD  
DE PAGO  
1ª**IMPORTE POR ANUALIDAD**

	2023	2024	2025	2026	2027
IMPORTE MÁXIMO SUBVENCIONABLE	3.522,60 €	3.522,60 €	3.522,60 €	3.522,60 €	3.522,60 €
IMPORTE MEDIO DE TRANSFERENCIA (€/ha)	239,96 €	239,96 €	239,96 €	239,96 €	239,96 €

**RESUMEN DE UNIDADES**

Cód	GRUPO DE PAGO	Sup. Dec. Admisible (ha)	Sup. Comprometida (ha)	Sup. ajustada compromiso (1) (ha)	% sobredec.	Sup. Resuelta (ha)	Importe Declarado	Importe Topado	Importe Resuelto	Importe tras sobredec.
426	HERBÁCEOS	1,88		1,88	0,00	1,88	284,20	284,20	284,20	284,20
430	HORTÍCOLAS	12,90		12,80	0,00	12,80	3.238,40	3.238,40	3.238,40	3.238,40
<b>TOTAL</b>		14,78	14,68	14,68		14,68	3.522,60	3.522,60	3.522,60	3.522,60

**APLICACIÓN DE REDUCCIONES Y PENALIZACIONES**

GRUPO DE PAGO	Importe Calculado	Importe prereduc.	Criterios de subvencionabilidad y compromisos	Presentación tardía	Omisión declaración	Condicionalidad	IMPORTE (Euros) RESUELTO
HERBÁCEOS	284,20	284,20	0,00	0,00	0,00	0,00	284,20
HORTÍCOLAS	3.238,40	3.238,40	0,00	0,00	0,00	0,00	3.238,40
<b>TOTAL</b>	3.522,60	3.522,60					3.522,60

**RESUMEN DE PAGOS**

	RESUELTO	FEADER	MAPA	CAPADR
HERBÁCEOS - Pago realizado	284,20 €	241,57 €	27,88 €	14,75 €
HORTÍCOLAS - Pago realizado	3.238,40 €	2.752,64 €	317,69 €	168,07 €
<b>TOTAL</b>	3.522,60 €	2.994,21 €	345,57 €	182,82 €

**RECINTOS RESUELTOS**

REE	REFERENCIA SIGPAC	CULTIVO DESCRIPCIÓN CULTIVO	S/R G.PAGO	PEND. MEDIA (%)	SUP. DEC. ADMISIBLE (ha)	SUP. COMPROM. (ha)	SUP. AJUSTADA COMPR.(1) (ha)	SUP. CONV. SIGPAC (ha)	SUP. CERTIF. (ha)	SUP. CAMPO (ha)	SUP. CAMPO DETER. CULT. (ha)	SUP. DEC. REDUCIDA (ha)	SUP. RESUELTA (ha)
-1597344	41-052-001-00012-001	99000 PATATA-SIN VARIEDAD	R	426	1,20	0,53	0,53	0,53	0,91			0,53	0,53
1700000006791558	41-052-005-00008-001	5162 CEBADA-KWS FANTEX	R	426	0,60	1,35	1,35	1,35	1,35			1,35	1,35
-1332758	41-068-084-00050-002	279000 ESPÁRRAGOS-SIN VARIEDAD	R	430	1,00	3,59	3,53	3,53	3,59			3,53	3,53
1700000006791562	41-052-001-00012-001	279000 ESPÁRRAGOS-SIN VARIEDAD	R	430	1,20	0,38	0,38	0,38	0,91			0,38	0,38
1700000006791563	41-052-001-00013-001	279000 ESPÁRRAGOS-SIN VARIEDAD	R	430	1,30	2,57	2,57	2,57	2,57			2,57	2,57
1700000006791569	41-068-084-00050-001	279000 ESPÁRRAGOS-SIN VARIEDAD	R	430	0,60	6,36	6,32	6,32	6,36			6,32	6,32

**INCIDENCIAS****INCIDENCIA DESCRIPCIÓN**

- 4272 Verifica que las líneas de declaración de las Solicitudes Únicas no tienen solapes con la capa de Retroactividad Gráfica (ambas de la misma campaña) a nivel de expediente/línea de declaración gráfica de la solicitud.  
Ref:1700000006791569 Recinto:41-068-084-00050-00001 Cultivo: - Agregado de la referencia del recinto.:0 Zona de la referencia del recinto.:0 Superficie solapada.:0,04 Id. Incid.:101092096  
Ref:-1332758 Recinto:41-068-084-00050-00002 Cultivo: - Agregado de la referencia del recinto.:0 Zona de la referencia del recinto.:0 Superficie solapada.:0,06 Id. Incid.:101092095

(1) Superficie declarada admisible ajustada con la superficie comprometida.  
(2) Factor de penalización valorando el alcance para el tipo de compromiso.

Puede verificar la integridad de una copia de este documento mediante la lectura del código QR adjunto o mediante el acceso a la dirección <https://ws050.juntadeandalucia.es/verificarFirma> indicando el código de VERIFICACIÓN

FIRMADO POR

RAQUEL MARIA ESPIN CRESPO

18/12/2024

VERIFICACIÓN

Pk2jmUCNT2ZVULXR6LZ4ED5BQV9F2A

PÁG. 1833/2017



**APELLIDOS Y NOMBRE / RAZÓN SOCIAL**

SANCHEZ CAMARGO MARCO ANTONIO

**NIF**

\*\*\*6181\*

**EXPEDIENTE**

1213754

**ANUALIDAD DE PAGO**

1ª

**IMPORTES POR ANUALIDAD**

	2023	2024	2025	2026	2027
<b>IMPORTE MÁXIMO SUBVENCIONABLE</b>	885,00 €	885,00 €	885,00 €	885,00 €	885,00 €
<b>IMPORTE MEDIO DE TRANSFERENCIA (€/ha)</b>	247,90 €	247,90 €	247,90 €	247,90 €	247,90 €

**RESUMEN DE UNIDADES**

Cód	GRUPO DE PAGO	Sup. Dec. Admisible (ha)	Sup. Comprometida (ha)	Sup. ajustada compromiso (1) (ha)	% sobredec.	Sup. Resuelta (ha)	Importe Declarado	Importe Topado	Importe Resuelto	Importe tras sobredec.
429	OLIVAR	3,57		3,57	0,00	3,57	885,00	885,00	885,00	885,00
<b>TOTAL</b>		3,57	3,57	3,57		3,57	885,00	885,00	885,00	885,00

**APLICACIÓN DE REDUCCIONES Y PENALIZACIONES**

GRUPO DE PAGO	Importe Calculado	Importe prereduc.	Criterios de subvencionabilidad y compromisos	Presentación tardía	Omisión declaración	Condicionalidad	IMPORTE (Euros) RESUELTO
OLIVAR	885,00	885,00	0,00	0,00	0,00	0,00	885,00
<b>TOTAL</b>	885,00	885,00					885,00

**RESUMEN DE PAGOS****IMPORTE ( Euros )**

	RESUELTO	FEADER	MAPA	CAPADR
OLIVAR - Pago realizado	885,00 €	752,25 €	86,82 €	45,93 €

**RECINTOS RESUELTOS**

REF.	REFERENCIA SIGPAC	CULTIVO	DESCRIPCIÓN CULTIVO	S/R G.PAGO	PEND. MEDIA (%)	SUP. DEC. ADMISIBLE (ha)	SUP. COMPROM. (ha)	SUP. AJUSTADA COMPR.(1) (ha)	SUP. CONY. SIGPAC (ha)	SUP. CERTIE (ha)	SUP. CAMPO (ha)	SUP. CAMPO DETER. CULT. DECLARADO (ha)	SUP. DEC. REDUCIDA (ha)	SUP. RESUELTA (ha)
1700000006924528	41-033-034-00153-001	101268	OLIVAR-PICO LIMON	S 429	35,10	1,99	1,99	1,99	1,99	1,99				1,99
1700000006924529	41-048-011-00076-002	101268	OLIVAR-PICO LIMON	S 429	29,10	0,22	0,22	0,22	0,22	0,22			0,22	0,22
1700000006924530	41-048-011-00009-001	101268	OLIVAR-PICO LIMON	S 429	23,90	0,87	0,87	0,87	0,87	0,87			0,87	0,87
1700000006924531	41-048-011-00076-001	101268	OLIVAR-PICO LIMON	S 429	26,80	0,49	0,49	0,49	0,49	0,49			0,49	0,49

(1) Superficie declarada admisible ajustada con la superficie comprometida.  
(2) Factor de penalización valorando el alcance para el tipo de compromiso.

Puede verificar la integridad de una copia de este documento mediante la lectura del código QR adjunto o mediante el acceso a la dirección <https://ws050.juntadeandalucia.es/verificarFirma> indicando el código de VERIFICACIÓN

FIRMADO POR

RAQUEL MARIA ESPIN CRESPO

18/12/2024

VERIFICACIÓN

Pk2jmUCNT2ZVULXR6LZ4ED5BQV9F2A

PÁG. 1834/2017



**APELLIDOS Y NOMBRE / RAZÓN SOCIAL**

SANCHEZ GONZALEZ CARMEN

NIF  
\*\*\*\*5500\*EXPEDIENTE  
1219997ANUALIDAD  
DE PAGO  
1ª**IMPORTE POR ANUALIDAD**

	2023	2024	2025	2026	2027
IMPORTE MÁXIMO SUBVENCIONABLE	12.674,60 €	12.674,60 €	12.674,60 €	12.674,60 €	12.674,60 €
IMPORTE MEDIO DE TRANSFERENCIA (€/ha)	172,26 €	172,26 €	172,26 €	172,26 €	172,26 €

**RESUMEN DE UNIDADES**

Cód	GRUPO DE PAGO	Sup. Dec. Admisible (ha)	Sup. Comprometida (ha)	Sup. ajustada compromiso (1) (ha)	% sobredecc.	Sup. Resuelta (ha)	Importe Declarado	Importe Topado	Importe Resuelto	Importe tras sobredecc.
428	PASTOS ASOCIADOS A GANADERÍA ECOLÓGICA	33,58		33,58	0,00	33,58	2.758,60	2.758,60	2.758,60	2.758,60
429	OLIVAR	40,80		40,00	0,00	40,00	9.916,00	9.916,00	9.916,00	9.916,00
<b>TOTAL</b>		<b>74,38</b>	<b>73,58</b>	<b>73,58</b>		<b>73,58</b>	<b>12.674,60</b>	<b>12.674,60</b>	<b>12.674,60</b>	<b>12.674,60</b>

**APLICACIÓN DE REDUCCIONES Y PENALIZACIONES**

GRUPO DE PAGO	Importe Calculado	Importe prereduc.	Criterios de subvencionabilidad y compromisos	Presentación tardía	Omisión declaración	Condicionalidad	IMPORTE (Euros) RESUELTO
OLIVAR	9.916,00	9.916,00	0,00	0,00	2,00	0,00	9.717,68
PASTOS ASOCIADOS A GANADERÍA	2.758,60	2.758,60	0,00	0,00	2,00	0,00	2.703,43
<b>TOTAL</b>	<b>12.674,60</b>	<b>12.674,60</b>					<b>12.421,11</b>

**RESUMEN DE PAGOS**

	RESUELTO	FEADER	MAPA	CAPADR
OLIVAR - Pago realizado	9.717,68 €	8.260,03 €	953,30 €	504,35 €
PASTOS ASOCIADOS A GANADERÍA ECOLÓGICA - Pago realizado	2.703,43 €	2.297,92 €	265,21 €	140,30 €
<b>TOTAL</b>	<b>12.421,11 €</b>	<b>10.557,95 €</b>	<b>1.218,51 €</b>	<b>644,65 €</b>

**RECINTOS RESUELTOS**

REF.	REFERENCIA SIGPAC	CULTIVO DESCRIPCIÓN CULTIVO	S/R G.PAGO	PEND. MEDIA (%)	SUP. DEC. ADMISIBLE (ha)	SUP. COMPROM. (ha)	SUP. AJUSTADA COMPROM. (1) (ha)	SUP. CONV. SIGPAC (ha)	SUP. CERTIF. (ha)	SUP. CAMPO (ha)	SUP. CAMPO DETER. CULT. DECLARADO (ha)	SUP. DEC. REDUCIDA (ha)	SUP. RESUELTA (ha)
-1075088	41-032-004-00013-036	62000 PASTOS PERMANENTES DE 5 O MAS AÑOS-SIN VARIEDAD	S 428	12,60	0,15	0,15	0,15		0,15			0,15	0,15
1700000005995825	41-032-004-00013-012	62000 PASTOS PERMANENTES DE 5 O MAS AÑOS-SIN VARIEDAD	S 428	18,40	0,07	0,07	0,07		0,08			0,07	0,07
1700000005995826	41-032-004-00013-009	62000 PASTOS PERMANENTES DE 5 O MAS AÑOS-SIN VARIEDAD	S 428	26,50	20,88	20,88	20,88		24,57			20,88	20,88
1700000005995827	41-032-004-00013-020	62000 PASTOS PERMANENTES DE 5 O MAS AÑOS-SIN VARIEDAD	S 428	19,50	3,10	3,10	3,10		3,65			3,10	3,10
1700000005995828	41-032-004-00013-010	62000 PASTOS PERMANENTES DE 5 O MAS AÑOS-SIN VARIEDAD	S 428	7,50	0,21	0,21	0,21		0,21			0,21	0,21
1700000005995829	41-032-004-00013-022	62000 PASTOS PERMANENTES DE 5 O MAS AÑOS-SIN VARIEDAD	S 428	24,90	2,30	2,30	2,30		3,07			2,30	2,30
1700000005995830	41-032-004-00013-004	62000 PASTOS PERMANENTES DE 5 O MAS AÑOS-SIN VARIEDAD	S 428	14,90	1,07	1,07	1,07		1,43			1,07	1,07
1700000005995832	41-032-004-00013-003	63000 PASTOS DE MENOS DE 5 AÑOS-SIN VARIEDAD	S 428	4,40	1,10	1,10	1,10		1,10			1,10	1,10
1700000005995835	41-032-004-00013-026	62000 PASTOS PERMANENTES DE 5 O MAS AÑOS-SIN VARIEDAD	S 428	3,70	0,29	0,29	0,29		0,29			0,29	0,29
1700000005995836	41-032-004-00013-015	63000 PASTOS DE MENOS DE 5 AÑOS-SIN VARIEDAD	S 428	4,30	3,29	3,29	3,29		3,29			3,29	3,29
1700000005995837	41-032-004-00013-017	62000 PASTOS PERMANENTES DE 5 O MAS AÑOS-SIN VARIEDAD	S 428	21,50	0,77	0,77	0,77		2,21			0,77	0,77
1700000005995838	41-032-004-00013-011	63000 PASTOS DE MENOS DE 5 AÑOS-SIN VARIEDAD	S 428	6,70	0,35	0,35	0,35		0,35			0,35	0,35
-530069	41-032-004-00013-034	101268 OLIVAR-PICO LIMON	S 429	22,00	0,22	0,22	0,22		0,22			0,22	0,22
1700000005995820	41-032-004-00013-001	101268 OLIVAR-PICO LIMON	S 429	27,70	25,89	25,89	25,89		25,89			25,89	25,89
1700000005995821	41-032-004-00013-030	101268 OLIVAR-PICO LIMON	S 429	6,40	0,04	0,04	0,04		0,04			0,04	0,04
1700000005995822	41-032-004-00013-024	101268 OLIVAR-PICO LIMON	S 429	9,30	0,79	0,79	0,79		0,79			0,79	0,79
1700000005995823	41-032-004-00013-028	101268 OLIVAR-PICO LIMON	S 429	16,80	13,58	13,58	13,58		13,58			13,58	13,58
1700000005995824	41-032-004-00013-021	101268 OLIVAR-PICO LIMON	S 429	4,20	0,28	0,28	0,28		0,28			0,28	0,28

(1) Superficie declarada admisible ajustada con la superficie comprometida.  
(2) Factor de penalización valorando el alcance para el tipo de compromiso.Puede verificar la integridad de una copia de este documento mediante la lectura del código QR adjunto o mediante el acceso a la dirección <https://ws050.juntadeandalucia.es/verificarFirma> indicando el código de VERIFICACIÓN

FIRMADO POR

RAQUEL MARIA ESPIN CRESPO

18/12/2024

VERIFICACIÓN

Pk2jmUCNT2ZVULXR6LZ4ED5BQV9F2A

PÁG. 1835/2017



**INCIDENCIAS****INCIDENCIA DESCRIPCIÓN**

- 256 Solicitud con recintos no declarados en campaña actual con una reducción por omisión de superficie superior al 3%  
CÓDIGO PARA EL PORCENTAJE DE REDUCCIÓN POR OMISIÓN QUE CORRESPONDE A LA SOLICITUD:2
- 100407 Explotación solicitada no forma parte de ningún organismo de control autorizado para la producción ecológica en Andalucía o fecha de inscripción posterior al plazo establecido ( Anexo I. Criterios de Subvencionabilidad. Orden 28 de marzo de 2023 ).  
Explotación:ES41032000022 Especie:PORCINO
- 100424 Solicita recinto que no está comprometido para la operación.  
Ref:170000005995831 Recinto:41-032-004-00013-00008 Cultivo:62000 PASTOS PERMANENTES DE 5 O MAS AÑOS-SIN VARIEDAD Secano

**Datos considerados para el Cálculo de la Carga Ganadera mínima y máxima del expediente**

Explotación	Especie	Inscrito en Sipea y Admisible	Ugm Calculada para CG Mínima	Ugm Calculada para CG Máxima
ES41032000022	OVINA	SI	46,79	46,79
ES41032000022	PORCINO	NO	0,00	0,30
			<u>46,79</u>	<u>47,09</u>

Superficie determinada para Cálculo Carga Ganadera Mínima: 33,58 ha

Superficie determinada para Cálculo Carga Ganadera Máxima: 33,58 ha

Carga Ganadera Mínima Expediente: 1,39 ugm/ha

Carga Ganadera Máxima Expediente: 1,40 ugm/ha

**Recintos Determinados para el Cálculo de Garga Ganadera Mínima**

REF.	REFERENCIA SIGPAC	CULTIVO	DESCRIPCIÓN CULTIVO	S/R	SUP. RESUELTA (ha)
-1075088	41-032-004-00013-00036	62000	PASTOS PERMANENTES DE 5 O MAS AÑOS-SIN VARIEDAD	S	0,15
1700000005995825	41-032-004-00013-00012	62000	PASTOS PERMANENTES DE 5 O MAS AÑOS-SIN VARIEDAD	S	0,07
1700000005995826	41-032-004-00013-00009	62000	PASTOS PERMANENTES DE 5 O MAS AÑOS-SIN VARIEDAD	S	20,88
1700000005995827	41-032-004-00013-00020	62000	PASTOS PERMANENTES DE 5 O MAS AÑOS-SIN VARIEDAD	S	3,10
1700000005995828	41-032-004-00013-00010	62000	PASTOS PERMANENTES DE 5 O MAS AÑOS-SIN VARIEDAD	S	0,21
1700000005995829	41-032-004-00013-00022	62000	PASTOS PERMANENTES DE 5 O MAS AÑOS-SIN VARIEDAD	S	2,30
1700000005995830	41-032-004-00013-00004	62000	PASTOS PERMANENTES DE 5 O MAS AÑOS-SIN VARIEDAD	S	1,07
1700000005995832	41-032-004-00013-00003	63000	PASTOS DE MENOS DE 5 AÑOS-SIN VARIEDAD	S	1,10
1700000005995835	41-032-004-00013-00026	62000	PASTOS PERMANENTES DE 5 O MAS AÑOS-SIN VARIEDAD	S	0,29
1700000005995836	41-032-004-00013-00015	63000	PASTOS DE MENOS DE 5 AÑOS-SIN VARIEDAD	S	3,29
1700000005995837	41-032-004-00013-00017	62000	PASTOS PERMANENTES DE 5 O MAS AÑOS-SIN VARIEDAD	S	0,77
1700000005995838	41-032-004-00013-00011	63000	PASTOS DE MENOS DE 5 AÑOS-SIN VARIEDAD	S	0,35

**Recintos Determinados para el Cálculo de Garga Ganadera Máxima**

REF.	REFERENCIA SIGPAC	CULTIVO	DESCRIPCIÓN CULTIVO	S/R	SUP. RESUELTA (ha)
-1075088	41-032-004-00013-00036	62000	PASTOS PERMANENTES DE 5 O MAS AÑOS-SIN VARIEDAD	S	0,15
1700000005995825	41-032-004-00013-00012	62000	PASTOS PERMANENTES DE 5 O MAS AÑOS-SIN VARIEDAD	S	0,07
1700000005995826	41-032-004-00013-00009	62000	PASTOS PERMANENTES DE 5 O MAS AÑOS-SIN VARIEDAD	S	20,88
1700000005995827	41-032-004-00013-00020	62000	PASTOS PERMANENTES DE 5 O MAS AÑOS-SIN VARIEDAD	S	3,10
1700000005995828	41-032-004-00013-00010	62000	PASTOS PERMANENTES DE 5 O MAS AÑOS-SIN VARIEDAD	S	0,21
1700000005995829	41-032-004-00013-00022	62000	PASTOS PERMANENTES DE 5 O MAS AÑOS-SIN VARIEDAD	S	2,30
1700000005995830	41-032-004-00013-00004	62000	PASTOS PERMANENTES DE 5 O MAS AÑOS-SIN VARIEDAD	S	1,07
1700000005995831	41-032-004-00013-00008	62000	PASTOS PERMANENTES DE 5 O MAS AÑOS-SIN VARIEDAD	S	0,00

(1) Superficie declarada admisible ajustada con la superficie comprometida.  
(2) Factor de penalización valorando el alcance para el tipo de compromiso.Puede verificar la integridad de una copia de este documento mediante la lectura del código QR adjunto o mediante el acceso a la dirección <https://ws050.juntadeandalucia.es/verificarFirma> indicando el código de VERIFICACIÓN

FIRMADO POR

RAQUEL MARIA ESPIN CRESPO

18/12/2024

VERIFICACIÓN

Pk2jmUCNT2ZVULXR6LZ4ED5BQV9F2A

PÁG. 1836/2017





**Datos considerados para el Cálculo de la Carga Ganadera mínima y máxima del expediente****Recintos Determinados para el Cálculo de Garga Ganadera Máxima**

<u>REF.</u>	<u>REFERENCIA SIGPAC</u>	<u>CULTIVO</u>	<u>DESCRIPCIÓN CULTIVO</u>	<u>S/R</u>	<u>SUP. RESUELTA (ha)</u>
1700000005995832	41-032-004-00013-00003	63000	PASTOS DE MENOS DE 5 AÑOS-SIN VARIEDAD	S	1,10
1700000005995835	41-032-004-00013-00026	62000	PASTOS PERMANENTES DE 5 O MAS AÑOS-SIN VARIEDAD	S	0,29
1700000005995836	41-032-004-00013-00015	63000	PASTOS DE MENOS DE 5 AÑOS-SIN VARIEDAD	S	3,29
1700000005995837	41-032-004-00013-00017	62000	PASTOS PERMANENTES DE 5 O MAS AÑOS-SIN VARIEDAD	S	0,77
1700000005995838	41-032-004-00013-00011	63000	PASTOS DE MENOS DE 5 AÑOS-SIN VARIEDAD	S	0,35

**Incidencias de carga ganadera****INCIDENCIA DESCRIPCIÓN**

100407	Explotación solicitada no forma parte de ningún organismo de control autorizado para la producción ecológica en Andalucía o fecha de inscripción posterior al plazo establecido ( Anexo I. Criterios de Subvencionabilidad. Orden 28 de marzo de 2023 ). Explotación:ES410320000022 Especie:PORCINO
--------	--

(1) Superficie declarada admisible ajustada con la superficie comprometida.  
(2) Factor de penalización valorando el alcance para el tipo de compromiso.

Puede verificar la integridad de una copia de este documento mediante la lectura del código QR adjunto o mediante el acceso a la dirección <https://ws050.juntadeandalucia.es/verificarFirma> indicando el código de VERIFICACIÓN

FIRMADO POR	RAQUEL MARIA ESPIN CRESPO	18/12/2024
VERIFICACIÓN	Pk2jmUCNT2ZVULXR6LZ4ED5BQV9F2A	PÁG. 1837/2017



**APELLIDOS Y NOMBRE / RAZÓN SOCIAL**

SANCHEZ GUERRERO ELOISA

**NIF**

\*\*\*0927\*

**EXPEDIENTE**

1200862

**ANUALIDAD DE PAGO**

1ª

**IMPORTES POR ANUALIDAD**

	2023	2024	2025	2026	2027
IMPORTE MÁXIMO SUBVENCIONABLE	4.470,60 €	4.470,60 €	4.470,60 €	4.470,60 €	4.470,60 €
IMPORTE MEDIO DE TRANSFERENCIA (€/ha)	82,15 €	82,15 €	82,15 €	82,15 €	82,15 €

**RESUMEN DE UNIDADES**

Cód	GRUPO DE PAGO	Sup. Dec. Admisible (ha)	Sup. Comprometida (ha)	Sup. ajustada compromiso (1) (ha)	% sobredec.	Sup. Resuelta (ha)	Importe Declarado	Importe Topado	Importe Resuelto	Importe tras sobredec.
428	PASTOS ASOCIADOS A GANADERÍA ECOLÓGICA	54,42		54,42	0,00	54,42	4.470,60	4.470,60	4.470,60	4.470,60
<b>TOTAL</b>		54,42	54,42	54,42		54,42	4.470,60	4.470,60	4.470,60	4.470,60

**APLICACIÓN DE REDUCCIONES Y PENALIZACIONES**

GRUPO DE PAGO	Importe Calculado	Importe prereduc.	Criterios de subvencionabilidad y compromisos	Presentación tardía	Omisión declaración	Condicionalidad	IMPORTE (Euros) RESUELTO
PASTOS ASOCIADOS A GANADERÍA	4.470,60	4.470,60	0,00	0,00	0,00	0,00	4.470,60
<b>TOTAL</b>	4.470,60	4.470,60					4.470,60

**RESUMEN DE PAGOS****IMPORTE (Euros)**

	RESUELTO	FEADER	MAPA	CAPADR
PASTOS ASOCIADOS A GANADERÍA ECOLÓGICA - Pago realizado	4.470,60 €	3.800,01 €	438,57 €	232,02 €

**RECINTOS RESUELTOS**

REE	REFERENCIA SIGPAC	CULTIVO DESCRIPCIÓN CULTIVO	S/R G.PAGO	PEND. MEDIA (%)	SUP. DEC. ADMISIBLE (ha)	SUP. COMPROM. (ha)	SUP. AJUSTADA COMPROM. (1) (ha)	SUP. CONV. SIGPAC (ha)	SUP. CERTIF. (ha)	SUP. CAMPO (ha)	SUP. CAMPO DETER. CULT. DECLARADO (ha)	SUP. DEC. REDUCIDA (ha)	SUP. RESUELTA (ha)
1700000005589877	41-002-041-00005-003	62000 PASTOS PERMANENTES DE 5 O MAS AÑOS-SIN VARIEDAD	S 428	23,90	0,12	0,12	0,12		0,21			0,12	0,12
1700000005589878	41-002-037-00010-007	62000 PASTOS PERMANENTES DE 5 O MAS AÑOS-SIN VARIEDAD	S 428	33,50	2,47	2,47	2,47		2,90			2,47	2,47
1700000005589879	41-002-041-00002-001	62000 PASTOS PERMANENTES DE 5 O MAS AÑOS-SIN VARIEDAD	S 428	23,30	0,09	0,09	0,09		0,14			0,09	0,09
1700000005589880	41-002-040-00007-001	62000 PASTOS PERMANENTES DE 5 O MAS AÑOS-SIN VARIEDAD	S 428	35,40	11,93	11,93	11,93		18,35			11,93	11,93
1700000005589881	41-002-037-00012-009	62000 PASTOS PERMANENTES DE 5 O MAS AÑOS-SIN VARIEDAD	S 428	30,80	13,34	13,34	13,34		15,69			13,34	13,34
1700000005589882	41-002-037-00011-004	62000 PASTOS PERMANENTES DE 5 O MAS AÑOS-SIN VARIEDAD	S 428	42,60	3,01	3,01	3,01		4,63			3,01	3,01
1700000005589884	41-002-041-00006-001	62000 PASTOS PERMANENTES DE 5 O MAS AÑOS-SIN VARIEDAD	S 428	26,80	0,08	0,08	0,08		0,33			0,08	0,08
1700000005589886	41-002-041-00001-004	62000 PASTOS PERMANENTES DE 5 O MAS AÑOS-SIN VARIEDAD	S 428	36,00	0,29	0,29	0,29		0,38			0,29	0,29
1700000005589887	41-002-041-00001-006	62000 PASTOS PERMANENTES DE 5 O MAS AÑOS-SIN VARIEDAD	S 428	24,40	1,36	1,36	1,36		1,60			1,36	1,36
1700000005589888	41-002-041-00002-002	62000 PASTOS PERMANENTES DE 5 O MAS AÑOS-SIN VARIEDAD	S 428	18,00	0,11	0,11	0,11		0,30			0,11	0,11
1700000005589889	41-002-037-00012-001	62000 PASTOS PERMANENTES DE 5 O MAS AÑOS-SIN VARIEDAD	S 428	39,90	0,01	0,01	0,01		0,02			0,01	0,01
1700000005589890	41-002-041-00001-003	62000 PASTOS PERMANENTES DE 5 O MAS AÑOS-SIN VARIEDAD	S 428	32,90	1,34	1,34	1,34		1,78			1,34	1,34
1700000005589903	41-002-037-00012-002	62000 PASTOS PERMANENTES DE 5 O MAS AÑOS-SIN VARIEDAD	S 428	26,00	3,93	3,93	3,93		3,93			3,93	3,93
1700000005589908	41-002-041-00006-003	62000 PASTOS PERMANENTES DE 5 O MAS AÑOS-SIN VARIEDAD	S 428	28,30	0,14	0,14	0,14		0,25			0,14	0,14
1700000005589909	41-002-037-00015-001	62000 PASTOS PERMANENTES DE 5 O MAS AÑOS-SIN VARIEDAD	S 428	43,60	16,20	16,20	16,20		21,60			16,20	16,20

(1) Superficie declarada admisible ajustada con la superficie comprometida.  
(2) Factor de penalización valorando el alcance para el tipo de compromiso.Puede verificar la integridad de una copia de este documento mediante la lectura del código QR adjunto o mediante el acceso a la dirección <https://ws050.juntadeandalucia.es/verificarFirma> indicando el código de VERIFICACIÓN

FIRMADO POR

RAQUEL MARIA ESPIN CRESPO

18/12/2024

VERIFICACIÓN

Pk2jmUCNT2ZVULXR6LZ4ED5BQV9F2A

PÁG. 1838/2017



**INCIDENCIAS****INCIDENCIA DESCRIPCIÓN**

- 4272 Verifica que las líneas de declaración de las Solicitudes Únicas no tienen solapes con la capa de Retroactividad Gráfica (ambas de la misma campaña) a nivel de expediente/línea de declaración gráfica de la solicitud.  
Ref:170000005589883 Recinto:41-002-037-00011-00005 Cultivo: - Agregado de la referencia del recinto.:0 Zona de la referencia del recinto.:0 Superficie solapada.:0,5 Id. Incid.:101087851  
Ref:170000005589891 Recinto:41-002-037-00011-00016 Cultivo: - Agregado de la referencia del recinto.:0 Zona de la referencia del recinto.:0 Superficie solapada.:0,1 Id. Incid.:101087852
- 100407 Explotación solicitada no forma parte de ningún organismo de control autorizado para la producción ecológica en Andalucía o fecha de inscripción posterior al plazo establecido ( Anexo I. Criterios de Subvencionabilidad. Orden 28 de marzo de 2023 ).  
Explotación:ES410020000011 Especie:PORCINO
- 100421 Recinto declarado por error para una operación de la 6503, que se ha corregido de oficio marcando la operación correcta, de acuerdo con la fecha de inscripción del recinto en la producción ecológica.  
Ref:170000005589889 Recinto:41-002-037-00012-00001 Cultivo:62000 PASTOS PERMANENTES DE 5 O MAS AÑOS-SIN VARIEDAD Secano  
Ref:170000005589888 Recinto:41-002-041-00002-00002 Cultivo:62000 PASTOS PERMANENTES DE 5 O MAS AÑOS-SIN VARIEDAD Secano
- 100424 Solicita recinto que no está comprometido para la operación.  
Ref:170000005589905 Recinto:41-002-007-00065-00004 Cultivo:62000 PASTOS PERMANENTES DE 5 O MAS AÑOS-SIN VARIEDAD Secano  
Ref:170000005589883 Recinto:41-002-037-00011-00005 Cultivo:62000 PASTOS PERMANENTES DE 5 O MAS AÑOS-SIN VARIEDAD Secano  
Ref:170000005589891 Recinto:41-002-037-00011-00016 Cultivo:62000 PASTOS PERMANENTES DE 5 O MAS AÑOS-SIN VARIEDAD Secano  
Ref:170000005589876 Recinto:41-002-041-00005-00001 Cultivo:62000 PASTOS PERMANENTES DE 5 O MAS AÑOS-SIN VARIEDAD Secano  
Ref:170000005589885 Recinto:41-002-041-00006-00002 Cultivo:62000 PASTOS PERMANENTES DE 5 O MAS AÑOS-SIN VARIEDAD Secano
- 100427 Recinto no admisible por estar asociado a una explotación intensiva en SIGGAN o que no pertenece al titular del expediente ( Artículo 10 de la Orden de 28 de marzo de 2023 ).  
Ref:170000005589905 Recinto:41-002-007-00065-00004 Cultivo:62000 PASTOS PERMANENTES DE 5 O MAS AÑOS-SIN VARIEDAD Secano Explotación:ES410020000045

**Datos considerados para el Cálculo de la Carga Ganadera mínima y máxima del expediente**

Explotación	Especie	Inscrito en Sipea y Admisible	Ugm Calculada para CG Mínima	Ugm Calculada para CG Máxima
ES410020000011	OVINA	SI	32,84	32,84
ES410020000011	PORCINO	NO	0,00	63,17
			32,84	96,01

Superficie determinada para Cálculo Carga Ganadera Mínima: 98,38 ha  
Superficie determinada para Cálculo Carga Ganadera Máxima: 98,38 ha  
Carga Ganadera Mínima Expediente: 0,33 ugm/ha  
Carga Ganadera Máxima Expediente: 0,98 ugm/ha

**Recintos Determinados para el Cálculo de Garga Ganadera Mínima**

REF.	REFERENCIA SIGPAC	CULTIVO	DESCRIPCIÓN CULTIVO	S/R	SUP. RESUELTA (ha)
170000005589877	41-002-041-00005-00003	62000	PASTOS PERMANENTES DE 5 O MAS AÑOS-SIN VARIEDAD	S	0,12
170000005589878	41-002-037-00010-00007	62000	PASTOS PERMANENTES DE 5 O MAS AÑOS-SIN VARIEDAD	S	2,47
170000005589879	41-002-041-00002-00001	62000	PASTOS PERMANENTES DE 5 O MAS AÑOS-SIN VARIEDAD	S	0,09
170000005589880	41-002-040-00007-00001	62000	PASTOS PERMANENTES DE 5 O MAS AÑOS-SIN VARIEDAD	S	11,93
170000005589881	41-002-037-00012-00009	62000	PASTOS PERMANENTES DE 5 O MAS AÑOS-SIN VARIEDAD	S	13,34
170000005589882	41-002-037-00011-00004	62000	PASTOS PERMANENTES DE 5 O MAS AÑOS-SIN VARIEDAD	S	3,01
170000005589883	41-002-037-00011-00005	62000	PASTOS PERMANENTES DE 5 O MAS AÑOS-SIN VARIEDAD	S	0,00
170000005589884	41-002-041-00006-00001	62000	PASTOS PERMANENTES DE 5 O MAS AÑOS-SIN VARIEDAD	S	0,08
170000005589886	41-002-041-00001-00004	62000	PASTOS PERMANENTES DE 5 O MAS AÑOS-SIN VARIEDAD	S	0,29
170000005589887	41-002-041-00001-00006	62000	PASTOS PERMANENTES DE 5 O MAS AÑOS-SIN	S	1,36

(1) Superficie declarada admisible ajustada con la superficie comprometida.  
(2) Factor de penalización valorando el alcance para el tipo de compromiso.

Puede verificar la integridad de una copia de este documento mediante la lectura del código QR adjunto o mediante el acceso a la dirección <https://ws050.juntadeandalucia.es/verificarFirma> indicando el código de VERIFICACIÓN

FIRMADO POR

RAQUEL MARIA ESPIN CRESPO

18/12/2024

VERIFICACIÓN

Pk2jmUCNT2ZVULXR6LZ4ED5BQV9F2A

PÁG. 1839/2017



**Datos considerados para el Cálculo de la Carga Ganadera mínima y máxima del expediente****Recintos Determinados para el Cálculo de Garga Ganadera Mínima**

REF.	REFERENCIA SIGPAC	CULTIVO	DESCRIPCIÓN CULTIVO	S/R	SUP.
					RESUELTA (ha)
170000005589888	41-002-041-00002-00002	62000	PASTOS PERMANENTES DE 5 O MAS AÑOS-SIN VARIEDAD	S	0,11
170000005589889	41-002-037-00012-00001	62000	PASTOS PERMANENTES DE 5 O MAS AÑOS-SIN VARIEDAD	S	0,01
170000005589890	41-002-041-00001-00003	62000	PASTOS PERMANENTES DE 5 O MAS AÑOS-SIN VARIEDAD	S	1,34
170000005589891	41-002-037-00011-00016	62000	PASTOS PERMANENTES DE 5 O MAS AÑOS-SIN VARIEDAD	S	0,00
170000005589892	41-002-037-00012-00008	62000	PASTOS PERMANENTES DE 5 O MAS AÑOS-SIN VARIEDAD	S	32,02
170000005589893	41-002-041-00001-00008	62000	PASTOS PERMANENTES DE 5 O MAS AÑOS-SIN VARIEDAD	S	0,57
170000005589903	41-002-037-00012-00002	62000	PASTOS PERMANENTES DE 5 O MAS AÑOS-SIN VARIEDAD	S	3,93
170000005589905	41-002-007-00065-00004	62000	PASTOS PERMANENTES DE 5 O MAS AÑOS-SIN VARIEDAD	S	3,35
170000005589908	41-002-041-00006-00003	62000	PASTOS PERMANENTES DE 5 O MAS AÑOS-SIN VARIEDAD	S	0,14
170000005589909	41-002-037-00015-00001	62000	PASTOS PERMANENTES DE 5 O MAS AÑOS-SIN VARIEDAD	S	16,20
170000005589916	41-002-037-00011-00007	62000	PASTOS PERMANENTES DE 5 O MAS AÑOS-SIN VARIEDAD	S	8,02

**Recintos Determinados para el Cálculo de Garga Ganadera Máxima**

REF.	REFERENCIA SIGPAC	CULTIVO	DESCRIPCIÓN CULTIVO	S/R	SUP.
					RESUELTA (ha)
170000005589874	41-002-037-00011-00003	62000	PASTOS PERMANENTES DE 5 O MAS AÑOS-SIN VARIEDAD	S	0,00
170000005589876	41-002-041-00005-00001	62000	PASTOS PERMANENTES DE 5 O MAS AÑOS-SIN VARIEDAD	S	0,00
170000005589877	41-002-041-00005-00003	62000	PASTOS PERMANENTES DE 5 O MAS AÑOS-SIN VARIEDAD	S	0,12
170000005589878	41-002-037-00010-00007	62000	PASTOS PERMANENTES DE 5 O MAS AÑOS-SIN VARIEDAD	S	2,47
170000005589879	41-002-041-00002-00001	62000	PASTOS PERMANENTES DE 5 O MAS AÑOS-SIN VARIEDAD	S	0,09
170000005589880	41-002-040-00007-00001	62000	PASTOS PERMANENTES DE 5 O MAS AÑOS-SIN VARIEDAD	S	11,93
170000005589881	41-002-037-00012-00009	62000	PASTOS PERMANENTES DE 5 O MAS AÑOS-SIN VARIEDAD	S	13,34
170000005589882	41-002-037-00011-00004	62000	PASTOS PERMANENTES DE 5 O MAS AÑOS-SIN VARIEDAD	S	3,01
170000005589883	41-002-037-00011-00005	62000	PASTOS PERMANENTES DE 5 O MAS AÑOS-SIN VARIEDAD	S	0,00
170000005589884	41-002-041-00006-00001	62000	PASTOS PERMANENTES DE 5 O MAS AÑOS-SIN VARIEDAD	S	0,08
170000005589885	41-002-041-00006-00002	62000	PASTOS PERMANENTES DE 5 O MAS AÑOS-SIN VARIEDAD	S	0,00
170000005589886	41-002-041-00001-00004	62000	PASTOS PERMANENTES DE 5 O MAS AÑOS-SIN VARIEDAD	S	0,29
170000005589887	41-002-041-00001-00006	62000	PASTOS PERMANENTES DE 5 O MAS AÑOS-SIN VARIEDAD	S	1,36
170000005589888	41-002-041-00002-00002	62000	PASTOS PERMANENTES DE 5 O MAS AÑOS-SIN VARIEDAD	S	0,11
170000005589889	41-002-037-00012-00001	62000	PASTOS PERMANENTES DE 5 O MAS AÑOS-SIN VARIEDAD	S	0,01
170000005589890	41-002-041-00001-00003	62000	PASTOS PERMANENTES DE 5 O MAS AÑOS-SIN VARIEDAD	S	1,34
170000005589891	41-002-037-00011-00016	62000	PASTOS PERMANENTES DE 5 O MAS AÑOS-SIN VARIEDAD	S	0,00
170000005589892	41-002-037-00012-00008	62000	PASTOS PERMANENTES DE 5 O MAS AÑOS-SIN VARIEDAD	S	32,02
170000005589893	41-002-041-00001-00008	62000	PASTOS PERMANENTES DE 5 O MAS AÑOS-SIN VARIEDAD	S	0,57
170000005589903	41-002-037-00012-00002	62000	PASTOS PERMANENTES DE 5 O MAS AÑOS-SIN VARIEDAD	S	3,93
170000005589905	41-002-007-00065-00004	62000	PASTOS PERMANENTES DE 5 O MAS AÑOS-SIN VARIEDAD	S	3,35
170000005589908	41-002-041-00006-00003	62000	PASTOS PERMANENTES DE 5 O MAS AÑOS-SIN VARIEDAD	S	0,14

(1) Superficie declarada admisible ajustada con la superficie comprometida.  
(2) Factor de penalización valorando el alcance para el tipo de compromiso.Puede verificar la integridad de una copia de este documento mediante la lectura del código QR adjunto o mediante el acceso a la dirección <https://ws050.juntadeandalucia.es/verificarFirma> indicando el código de VERIFICACIÓN

FIRMADO POR

RAQUEL MARIA ESPIN CRESPO

18/12/2024

VERIFICACIÓN

Pk2jmUCNT2ZVULXR6LZ4ED5BQV9F2A

PÁG. 1840/2017



**Datos considerados para el Cálculo de la Carga Ganadera mínima y máxima del expediente****Recintos Determinados para el Cálculo de Garga Ganadera Máxima**

REF.	REFERENCIA SIGPAC	CULTIVO	DESCRIPCIÓN CULTIVO	SUP.	
				S/R	RESUELTA (ha)
1700000005589909	41-002-037-00015-00001	62000	PASTOS PERMANENTES DE 5 O MAS AÑOS-SIN VARIEDAD	S	16,20
1700000005589916	41-002-037-00011-00007	62000	PASTOS PERMANENTES DE 5 O MAS AÑOS-SIN VARIEDAD	S	8,02

**Incidencias de carga ganadera****INCIDENCIA DESCRIPCIÓN**

4272	<p>Verifica que las líneas de declaración de las Solicitudes Únicas no tienen solapes con la capa de Retroactividad Gráfica (ambas de la misma campaña) a nivel de expediente/línea de declaración gráfica de la solicitud.</p> <p>Ref:1700000005589883 Recinto:41-002-037-00011-00005 Cultivo: - Agregado de la referencia del recinto.:0 Zona de la referencia del recinto.:0 Superficie solapada.:0,5 Id. Incid.:5096123</p> <p>Ref:1700000005589891 Recinto:41-002-037-00011-00016 Cultivo: - Agregado de la referencia del recinto.:0 Zona de la referencia del recinto.:0 Superficie solapada.:0,1 Id. Incid.:5096124</p> <p>Ref:1700000005589892 Recinto:41-002-037-00012-00008 Cultivo: - Agregado de la referencia del recinto.:0 Zona de la referencia del recinto.:0 Superficie solapada.:42,69 Id. Incid.:5096125</p> <p>Ref:1700000005589916 Recinto:41-002-037-00011-00007 Cultivo: - Agregado de la referencia del recinto.:0 Zona de la referencia del recinto.:0 Superficie solapada.:0,41 Id. Incid.:5096128</p> <p>Ref:1700000005589916 Recinto:41-002-037-00011-00007 Cultivo: - Agregado de la referencia del recinto.:0 Zona de la referencia del recinto.:0 Superficie solapada.:1,72 Id. Incid.:5096127</p> <p>Ref:1700000005589916 Recinto:41-002-037-00011-00007 Cultivo: - Agregado de la referencia del recinto.:0 Zona de la referencia del recinto.:0 Superficie solapada.:0,52 Id. Incid.:5096126</p>
100407	<p>Explotación solicitada no forma parte de ningún organismo de control autorizado para la producción ecológica en Andalucía o fecha de inscripción posterior al plazo establecido ( Anexo I. Criterios de Subvencionabilidad. Orden 28 de marzo de 2023 ).</p> <p>Explotación:ES410020000011 Especie:PORCINO</p>

(1) Superficie declarada admisible ajustada con la superficie comprometida.  
 (2) Factor de penalización valorando el alcance para el tipo de compromiso.

Puede verificar la integridad de una copia de este documento mediante la lectura del código QR adjunto o mediante el acceso a la dirección <https://ws050.juntadeandalucia.es/verificarFirma> indicando el código de VERIFICACIÓN

FIRMADO POR	RAQUEL MARIA ESPIN CRESPO	18/12/2024	
VERIFICACIÓN	Pk2jmUCNT2ZVULXR6LZ4ED5BQV9F2A	PÁG. 1841/2017	



<u>APELLIDOS Y NOMBRE / RAZÓN SOCIAL</u>	<u>NIF</u>	<u>EXPEDIENTE</u>	<u>ANUALIDAD DE PAGO</u>
SANCHEZ IBARGUEN GUTIERREZ MARIA PILAR	***9988*	1213183	1ª

**IMPORTES POR ANUALIDAD**

	<u>2023</u>	<u>2024</u>	<u>2025</u>	<u>2026</u>	<u>2027</u>
<b>IMPORTE MÁXIMO SUBVENCIONABLE</b>	21.278,25 €	21.278,25 €	21.278,25 €	21.278,25 €	21.278,25 €
<b>IMPORTE MEDIO DE TRANSFERENCIA (€/ha)</b>	121,59 €	121,59 €	121,59 €	121,59 €	121,59 €

**RESUMEN DE UNIDADES**

<u>Cód</u>	<u>GRUPO DE PAGO</u>	<u>Sup. Dec. Admisible (ha)</u>	<u>Sup. Comprometida (ha)</u>	<u>Sup. ajustada compromiso (1) (ha)</u>	<u>% sobredec.</u>	<u>Sup. Resuelta (ha)</u>	<u>Importe Declarado</u>	<u>Importe Topado</u>	<u>Importe Resuelto</u>	<u>Importe tras sobredec.</u>
426	HERBÁCEOS	161,08		100,00	0,00	100,00	15.117,00	15.117,00	15.117,00	15.117,00
428	PASTOS ASOCIADOS A GANADERÍA ECOLÓGICA	341,64		75,00	0,00	75,00	6.161,25	6.161,25	6.161,25	6.161,25
<b>TOTAL</b>		502,72	175,00	175,00		175,00	21.278,25	21.278,25	21.278,25	21.278,25

**APLICACIÓN DE REDUCCIONES Y PENALIZACIONES**

<u>GRUPO DE PAGO</u>	<u>Importe Calculado</u>	<u>Importe prereduc.</u>	<u>Criterios de subvencionabilidad y compromisos</u>	<u>Presentación tardía</u>	<u>Omisión declaración</u>	<u>Condicionidad</u>	<u>IMPORTE (Euros) RESUELTO</u>
HERBÁCEOS	15.117,00	15.117,00	0,00	0,00	0,00	0,00	15.117,00
PASTOS ASOCIADOS A GANADERÍA	6.161,25	6.161,25	0,00	0,00	0,00	0,00	6.161,25
<b>TOTAL</b>	21.278,25	21.278,25					21.278,25

**RESUMEN DE PAGOS**

	<u>IMPORTE ( Euros )</u>			
	<u>RESUELTO</u>	<u>FEADER</u>	<u>MAPA</u>	<u>CAPADR</u>
HERBÁCEOS - Pago realizado	15.117,00 €	12.849,45 €	1.482,98 €	784,57 €
PASTOS ASOCIADOS A GANADERÍA ECOLÓGICA - Pago realizado	6.161,25 €	5.237,06 €	604,42 €	319,77 €
<b>TOTAL</b>	21.278,25 €	18.086,51 €	2.087,40 €	1.104,34 €

(1) Superficie declarada admisible ajustada con la superficie comprometida.  
(2) Factor de penalización valorando el alcance para el tipo de compromiso.

Puede verificar la integridad de una copia de este documento mediante la lectura del código QR adjunto o mediante el acceso a la dirección <https://ws050.juntadeandalucia.es/verificarFirma> indicando el código de VERIFICACIÓN

FIRMADO POR	RAQUEL MARIA ESPIN CRESPO	18/12/2024	
VERIFICACIÓN	Pk2jmUCNT2ZVULXR6LZ4ED5BQV9F2A	PÁG. 1842/2017	

**RECINTOS RESUELTOS**

REF.	REFERENCIA SIGPAC	CULTIVO DESCRIPCIÓN CULTIVO	S/R G.PAGO	PEND. MEDIA (%)	SUP. DEC. ADMISIBLE (ha)	SUP. COMPROM. (ha)	SUP. AJUSTADA COMPR.(1) (ha)	SUP. CONV. SIGPAC (ha)	SUP. CERTIF. (ha)	SUP. CAMPO (ha)	SUP. CAMPO DECLARADO (ha)	SUP. DEC. REDUCIDA (ha)	SUP. RESUELTA (ha)
-1556899	41-064-010-00016-002	241000 MEZCLA VEZA - AVENA-SIN VARIEDAD	S	426	16,40	20,99	20,99	20,99	20,99			20,99	20,99
-1556892	41-064-010-00018-032	8000 AVENA-SIN VARIEDAD	S	426	15,80	19,47	19,47	19,47	56,47			19,47	19,47
-1556887	41-064-013-00034-003	8000 AVENA-SIN VARIEDAD	S	426	14,70	13,43	13,43	13,43	19,96			13,43	13,43
-1556877	41-064-010-00018-001	241000 MEZCLA VEZA - AVENA-SIN VARIEDAD	S	426	12,60	79,79	79,79	79,79	82,82			79,79	79,79
-1082779	41-064-013-00034-003	8000 AVENA-SIN VARIEDAD	S	426	14,70	0,27	0,27	0,27	0,40			0,27	0,27
-1082496	41-064-010-00018-074	8000 AVENA-SIN VARIEDAD	S	426	14,30	0,05	0,05	0,05	0,05			0,05	0,05
-1082483	41-064-010-00018-060	241000 MEZCLA VEZA - AVENA-SIN VARIEDAD	S	426	4,40	0,12	0,12	0,12	0,12			0,12	0,12
-1082482	41-064-010-00018-059	241000 MEZCLA VEZA - AVENA-SIN VARIEDAD	S	426	3,40	0,41	0,41	0,41	0,41			0,41	0,41
-1082471	41-064-010-00018-047	241000 MEZCLA VEZA - AVENA-SIN VARIEDAD	S	426	22,00	0,03	0,03	0,03	0,03			0,03	0,03
-512603	41-064-013-00034-003	8000 AVENA-SIN VARIEDAD	S	426	14,70	0,77	0,74	0,74	1,10			0,74	0,74
-163127	41-064-017-00083-002	33693 GIRASOL-LG5604HO	S	426	5,30	17,14	17,14	17,14	17,14			17,14	17,14
-139042	41-064-017-00073-001	33693 GIRASOL-LG5604HO	S	426	8,10	0,44	0,44	0,44	0,44			0,44	0,44
170000006520960	41-064-010-00018-033	241000 MEZCLA VEZA - AVENA-SIN VARIEDAD	S	426	4,60	0,76	0,76	0,76	0,76			0,76	0,76
170000006520964	41-064-013-00041-001	8000 AVENA-SIN VARIEDAD	S	426	9,60	0,35	0,35	0,35	0,35			0,35	0,35
170000006520990	41-064-013-00039-002	241000 MEZCLA VEZA - AVENA-SIN VARIEDAD	S	426	8,00	3,57	3,57	3,57	3,57			3,57	3,57
170000006520992	41-064-013-00041-002	8000 AVENA-SIN VARIEDAD	S	426	6,40	0,31	0,31	0,31	0,31			0,31	0,31
170000006521002	41-064-013-00041-004	8000 AVENA-SIN VARIEDAD	S	426	8,20	0,10	0,10	0,10	0,10			0,10	0,10
170000006521016	41-064-013-00036-002	241000 MEZCLA VEZA - AVENA-SIN VARIEDAD	S	426	9,20	3,08	3,08	3,08	3,08			3,08	3,08
-1562079	41-064-013-00034-002	20000 BARBECHO TRADICIONAL-SIN VARIEDAD	S	428	11,00	13,93	13,93	13,93	13,93			13,93	13,93
-1556893	41-064-010-00018-032	20000 BARBECHO TRADICIONAL-SIN VARIEDAD	S	428	15,80	37,00	37,00	37,00	56,47			37,00	37,00
-1556879	41-064-010-00018-001	20000 BARBECHO TRADICIONAL-SIN VARIEDAD	S	428	12,60	1,34	1,34	1,34	36,63			1,34	1,34
-1556876	41-064-010-00018-001	20000 BARBECHO TRADICIONAL-SIN VARIEDAD	S	428	12,60	1,28	1,28	1,28	34,99			1,28	1,28
-1556867	41-064-010-00018-001	20000 BARBECHO TRADICIONAL-SIN VARIEDAD	S	428	12,60	0,41	0,41	0,41	11,21			0,41	0,41
-1368515	41-064-013-00039-001	62000 PASTOS PERMANENTES DE 5 O MAS AÑOS-SIN VARIEDAD	S	428	11,50	0,75	0,75	0,75	1,37			0,75	0,75
-1128854	41-064-010-00018-029	62000 PASTOS PERMANENTES DE 5 O MAS AÑOS-SIN VARIEDAD	S	428	26,20	40,31	40,31	40,31	62,01			40,31	40,31
-1103363	41-064-010-00018-056	20000 BARBECHO TRADICIONAL-SIN VARIEDAD	S	428	8,50	0,03	0,03	0,03	0,03			0,03	0,03
-1082802	41-064-013-00034-003	20000 BARBECHO TRADICIONAL-SIN VARIEDAD	S	428	14,70	2,78	2,78	2,78	8,58			2,78	2,78
-1082781	41-064-013-00034-003	20000 BARBECHO TRADICIONAL-SIN VARIEDAD	S	428	14,70	1,28	1,28	1,28	3,95			1,28	1,28
-1082703	41-064-010-00018-031	20000 BARBECHO TRADICIONAL-SIN VARIEDAD	S	428	12,20	21,79	21,79	21,79	21,79			21,79	21,79
-1082702	41-064-010-00018-031	20000 BARBECHO TRADICIONAL-SIN VARIEDAD	S	428	12,20	2,12	2,12	2,12	2,12			2,12	2,12
-1082696	41-064-010-00018-031	20000 BARBECHO TRADICIONAL-SIN VARIEDAD	S	428	12,20	0,99	0,99	0,99	0,99			0,99	0,99
-1082694	41-064-010-00018-031	20000 BARBECHO TRADICIONAL-SIN VARIEDAD	S	428	12,20	14,90	14,90	14,90	14,90			14,90	14,90
-1082688	41-064-010-00018-031	20000 BARBECHO TRADICIONAL-SIN VARIEDAD	S	428	12,20	2,20	2,20	2,20	2,20			2,20	2,20
-1082684	41-064-010-00018-031	20000 BARBECHO TRADICIONAL-SIN VARIEDAD	S	428	12,20	1,55	1,55	1,55	1,55			1,55	1,55
-1082680	41-064-010-00018-031	20000 BARBECHO TRADICIONAL-SIN VARIEDAD	S	428	12,20	1,26	1,26	1,26	1,26			1,26	1,26
-1082504	41-064-030-00098-005	62000 PASTOS PERMANENTES DE 5 O MAS AÑOS-SIN VARIEDAD	S	428	27,60	0,09	0,09	0,09	0,09			0,09	0,09
-1082503	41-064-030-00098-004	62000 PASTOS PERMANENTES DE 5 O MAS AÑOS-SIN VARIEDAD	S	428	26,50	0,53	0,53	0,53	0,62			0,53	0,53
-1082502	41-064-017-00073-002	62000 PASTOS PERMANENTES DE 5 O MAS AÑOS-SIN VARIEDAD	S	428	20,70	0,02	0,02	0,02	0,03			0,02	0,02
-1082500	41-064-010-00018-078	62000 PASTOS PERMANENTES DE 5 O MAS AÑOS-SIN VARIEDAD	S	428	8,90	0,05	0,05	0,05	0,05			0,05	0,05
-1082499	41-064-010-00018-077	62000 PASTOS PERMANENTES DE 5 O MAS AÑOS-SIN VARIEDAD	S	428	9,30	0,10	0,10	0,10	0,10			0,10	0,10
-1082498	41-064-010-00018-076	62000 PASTOS PERMANENTES DE 5 O MAS AÑOS-SIN VARIEDAD	S	428	22,00	0,13	0,13	0,13	0,15			0,13	0,13
-1082497	41-064-010-00018-075	62000 PASTOS PERMANENTES DE 5 O MAS AÑOS-SIN VARIEDAD	S	428	17,00	0,69	0,69	0,69	0,81			0,69	0,69
-1082495	41-064-010-00018-073	20000 BARBECHO TRADICIONAL-SIN VARIEDAD	S	428	11,20	0,05	0,05	0,05	0,05			0,05	0,05
-1082494	41-064-010-00018-072	20000 BARBECHO TRADICIONAL-SIN VARIEDAD	S	428	40,80	0,03	0,03	0,03	0,03			0,03	0,03
-1082493	41-064-010-00018-071	20000 BARBECHO TRADICIONAL-SIN VARIEDAD	S	428	12,40	0,04	0,04	0,04	0,04			0,04	0,04
-1082492	41-064-010-00018-070	62000 PASTOS PERMANENTES DE 5 O MAS AÑOS-SIN VARIEDAD	S	428	16,50	0,14	0,14	0,14	0,14			0,14	0,14
-1082491	41-064-010-00018-069	62000 PASTOS PERMANENTES DE 5 O MAS AÑOS-SIN VARIEDAD	S	428	22,50	0,19	0,19	0,19	0,19			0,19	0,19
-1082490	41-064-010-00018-068	62000 PASTOS PERMANENTES DE 5 O MAS AÑOS-SIN VARIEDAD	S	428	13,60	0,24	0,24	0,24	0,24			0,24	0,24
-1082489	41-064-010-00018-067	62000 PASTOS PERMANENTES DE 5 O MAS AÑOS-SIN VARIEDAD	S	428	13,10	0,23	0,23	0,23	0,23			0,23	0,23
-1082488	41-064-010-00018-066	62000 PASTOS PERMANENTES DE 5 O MAS AÑOS-SIN VARIEDAD	S	428	24,30	0,06	0,06	0,06	0,07			0,06	0,06
-1082487	41-064-010-00018-065	62000 PASTOS PERMANENTES DE 5 O MAS AÑOS-SIN VARIEDAD	S	428	24,90	0,20	0,20	0,20	0,26			0,20	0,20
-1082486	41-064-010-00018-064	62000 PASTOS PERMANENTES DE 5 O MAS AÑOS-SIN VARIEDAD	S	428	31,00	0,09	0,09	0,09	0,14			0,09	0,09
-1082485	41-064-010-00018-063	62000 PASTOS PERMANENTES DE 5 O MAS AÑOS-SIN VARIEDAD	S	428	8,90	0,18	0,18	0,18	0,24			0,18	0,18
-1082484	41-064-010-00018-062	62000 PASTOS PERMANENTES DE 5 O MAS AÑOS-SIN VARIEDAD	S	428	34,00	0,02	0,02	0,02	0,02			0,02	0,02
-1082480	41-064-010-00018-057	62000 PASTOS PERMANENTES DE 5 O MAS AÑOS-SIN VARIEDAD	S	428	15,30	0,14	0,14	0,14	0,16			0,14	0,14
-1082478	41-064-010-00018-055	62000 PASTOS PERMANENTES DE 5 O MAS AÑOS-SIN VARIEDAD	S	428	24,20	0,75	0,75	0,75	0,75			0,75	0,75
-1082477	41-064-010-00018-054	20000 BARBECHO TRADICIONAL-SIN VARIEDAD	S	428	39,70	0,03	0,03	0,03	0,03			0,03	0,03
-1082476	41-064-010-00018-053	20000 BARBECHO TRADICIONAL-SIN VARIEDAD	S	428	7,00	1,14	1,14	1,14	1,14			1,14	1,14
-1082475	41-064-010-00018-052	62000 PASTOS PERMANENTES DE 5 O MAS AÑOS-SIN VARIEDAD	S	428	20,90	0,20	0,20	0,20	0,20			0,20	0,20
-1082474	41-064-010-00018-051	62000 PASTOS PERMANENTES DE 5 O MAS AÑOS-SIN VARIEDAD	S	428	4,40	0,10	0,10	0,10	0,10			0,10	0,10
-1082473	41-064-010-00018-050	62000 PASTOS PERMANENTES DE 5 O MAS AÑOS-SIN VARIEDAD	S	428	27,00	0,03	0,03	0,03	0,03			0,03	0,03
-1082472	41-064-010-00018-048	62000 PASTOS PERMANENTES DE 5 O MAS AÑOS-SIN VARIEDAD	S	428	24,20	0,09	0,09	0,09	0,09			0,09	0,09
-1082470	41-064-010-00018-046	20000 BARBECHO TRADICIONAL-SIN VARIEDAD	S	428	13,60	0,04	0,04	0,04	0,04			0,04	0,04

(1) Superficie declarada admisible ajustada con la superficie comprometida.  
(2) Factor de penalización valorando el alcance para el tipo de compromiso.

Puede verificar la integridad de una copia de este documento mediante la lectura del código QR adjunto o mediante el acceso a la dirección <https://ws050.juntadeandalucia.es/verificarFirma> indicando el código de VERIFICACIÓN



FIRMADO POR

RAQUEL MARIA ESPIN CRESPO

18/12/2024

VERIFICACIÓN

Pk2jmUCNT2ZVULXR6LZ4ED5BQV9F2A

PÁG. 1843/2017

**RECINTOS RESUELTOS**

REF.	REFERENCIA SIGPAC	CULTIVO	DESCRIPCIÓN CULTIVO	S/R	G.PAGO	PEND. MEDIA (%)	SUP. DEC. ADMISIBLE (ha)	SUP. COMPROM. (ha)	SUP. AJUSTADA COMPR.(1) (ha)	SUP. CONV. SIGPAC (ha)	SUP. CERTIF. (ha)	SUP. CAMPO (ha)	SUP. CAMPO DETER. CULT. DECLARADO (ha)	SUP. DEC. REDUCIDA (ha)	SUP. RESUELTA (ha)
-1082469	41-064-010-00018-045	20000	BARBECHO TRADICIONAL-SIN VARIEDAD	S	428	14,60	0,03	0,03	0,03		0,03			0,03	0,03
-1082468	41-064-010-00018-044	62000	PASTOS PERMANENTES DE 5 O MAS AÑOS-SIN VARIEDAD	S	428	21,80	0,12	0,12	0,12		0,18			0,12	0,12
-1082467	41-064-010-00018-043	20000	BARBECHO TRADICIONAL-SIN VARIEDAD	S	428	16,60	0,04	0,04	0,04		0,04			0,04	0,04
-1082464	41-064-010-00016-010	62000	PASTOS PERMANENTES DE 5 O MAS AÑOS-SIN VARIEDAD	S	428	25,10	0,07	0,07	0,07		0,07			0,07	0,07
-1082463	41-064-010-00016-009	62000	PASTOS PERMANENTES DE 5 O MAS AÑOS-SIN VARIEDAD	S	428	10,40	0,25	0,25	0,25		0,38			0,25	0,25
-1082461	41-064-010-00016-008	62000	PASTOS PERMANENTES DE 5 O MAS AÑOS-SIN VARIEDAD	S	428	4,90	0,14	0,14	0,14		0,14			0,14	0,14
-1082460	41-064-010-00016-007	62000	PASTOS PERMANENTES DE 5 O MAS AÑOS-SIN VARIEDAD	S	428	23,10	0,30	0,30	0,30		0,30			0,30	0,30
-512677	41-064-030-00098-002	20000	BARBECHO TRADICIONAL-SIN VARIEDAD	S	428	19,70	5,02	5,02	5,02		5,02			5,02	5,02
-512621	41-064-013-00036-001	62000	PASTOS PERMANENTES DE 5 O MAS AÑOS-SIN VARIEDAD	S	428	34,10	6,82	6,82	6,82		8,02			6,82	6,82
-512618	41-064-013-00034-007	62000	PASTOS PERMANENTES DE 5 O MAS AÑOS-SIN VARIEDAD	S	428	31,80	8,61	8,61	8,61		10,13			8,61	8,61
-512602	41-064-013-00034-003	20000	BARBECHO TRADICIONAL-SIN VARIEDAD	S	428	14,70	2,35	2,31	2,31		7,13			2,31	2,31
-512601	41-064-013-00034-003	20000	BARBECHO TRADICIONAL-SIN VARIEDAD	S	428	14,70	0,58	0,58	0,58		1,79			0,58	0,58
-512549	41-064-013-00034-002	20000	BARBECHO TRADICIONAL-SIN VARIEDAD	S	428	11,00	16,77	16,77	16,77		16,77			16,77	16,77
-512390	41-064-010-00018-042	62000	PASTOS PERMANENTES DE 5 O MAS AÑOS-SIN VARIEDAD	S	428	2,40	0,27	0,27	0,27		0,27			0,27	0,27
-512388	41-064-010-00018-041	62000	PASTOS PERMANENTES DE 5 O MAS AÑOS-SIN VARIEDAD	S	428	9,80	0,11	0,11	0,11		0,11			0,11	0,11
-512386	41-064-010-00018-040	62000	PASTOS PERMANENTES DE 5 O MAS AÑOS-SIN VARIEDAD	S	428	27,80	0,04	0,04	0,04		0,04			0,04	0,04
-512385	41-064-010-00018-039	62000	PASTOS PERMANENTES DE 5 O MAS AÑOS-SIN VARIEDAD	S	428	26,70	0,03	0,03	0,03		0,04			0,03	0,03
-512384	41-064-010-00016-006	62000	PASTOS PERMANENTES DE 5 O MAS AÑOS-SIN VARIEDAD	S	428	27,90	0,04	0,04	0,04		0,04			0,04	0,04
4615492	41-064-030-00098-003	62000	PASTOS PERMANENTES DE 5 O MAS AÑOS-SIN VARIEDAD	S	428	18,50	0,09	0,09	0,09		0,25			0,09	0,09
4620521	41-064-030-00098-001	62000	PASTOS PERMANENTES DE 5 O MAS AÑOS-SIN VARIEDAD	S	428	27,60	3,50	3,50	3,50		4,12			3,50	3,50
4638706	41-064-013-00039-003	20000	BARBECHO TRADICIONAL-SIN VARIEDAD	S	428	8,20	0,48	0,43	0,43		0,48			0,43	0,43
5551361	41-064-010-00018-030	20000	BARBECHO TRADICIONAL-SIN VARIEDAD	S	428	15,70	4,14	4,14	4,14		4,14			4,14	4,14
1700000006520941	41-064-010-00018-004	62000	PASTOS PERMANENTES DE 5 O MAS AÑOS-SIN VARIEDAD	S	428	20,40	0,25	0,25	0,25		0,71			0,25	0,25
1700000006520943	41-064-010-00018-005	62000	PASTOS PERMANENTES DE 5 O MAS AÑOS-SIN VARIEDAD	S	428	25,60	0,58	0,58	0,58		1,29			0,58	0,58
1700000006520944	41-064-010-00018-012	62000	PASTOS PERMANENTES DE 5 O MAS AÑOS-SIN VARIEDAD	S	428	13,80	0,12	0,12	0,12		0,12			0,12	0,12
1700000006520945	41-064-010-00018-006	62000	PASTOS PERMANENTES DE 5 O MAS AÑOS-SIN VARIEDAD	S	428	26,90	26,09	26,09	26,09		26,09			26,09	26,09
1700000006520946	41-064-013-00034-013	62000	PASTOS PERMANENTES DE 5 O MAS AÑOS-SIN VARIEDAD	S	428	23,50	1,84	1,84	1,84		2,17			1,84	1,84
1700000006520947	41-064-010-00018-013	62000	PASTOS PERMANENTES DE 5 O MAS AÑOS-SIN VARIEDAD	S	428	28,20	0,23	0,23	0,23		0,23			0,23	0,23
1700000006520948	41-064-010-00018-016	62000	PASTOS PERMANENTES DE 5 O MAS AÑOS-SIN VARIEDAD	S	428	24,40	0,33	0,33	0,33		0,33			0,33	0,33
1700000006520949	41-064-010-00018-011	62000	PASTOS PERMANENTES DE 5 O MAS AÑOS-SIN VARIEDAD	S	428	29,90	0,11	0,11	0,11		0,11			0,11	0,11
1700000006520950	41-064-013-00036-003	62000	PASTOS PERMANENTES DE 5 O MAS AÑOS-SIN VARIEDAD	S	428	9,10	2,86	2,86	2,86		2,86			2,86	2,86
1700000006520956	41-064-010-00018-003	62000	PASTOS PERMANENTES DE 5 O MAS AÑOS-SIN VARIEDAD	S	428	27,80	0,32	0,32	0,32		0,32			0,32	0,32
1700000006520957	41-064-010-00016-004	62000	PASTOS PERMANENTES DE 5 O MAS AÑOS-SIN VARIEDAD	S	428	35,70	5,23	5,23	5,23		6,97			5,23	5,23
1700000006520958	41-064-010-00016-005	62000	PASTOS PERMANENTES DE 5 O MAS AÑOS-SIN VARIEDAD	S	428	34,90	1,04	1,04	1,04		1,39			1,04	1,04
1700000006520962	41-064-013-00036-007	62000	PASTOS PERMANENTES DE 5 O MAS AÑOS-SIN VARIEDAD	S	428	22,80	0,15	0,15	0,15		0,20			0,15	0,15
1700000006520963	41-064-010-00018-034	62000	PASTOS PERMANENTES DE 5 O MAS AÑOS-SIN VARIEDAD	S	428	19,50	0,05	0,05	0,05		0,11			0,05	0,05
1700000006520965	41-064-010-00018-036	20000	BARBECHO TRADICIONAL-SIN VARIEDAD	S	428	11,70	0,64	0,64	0,64		0,64			0,64	0,64
1700000006520967	41-064-010-00016-003	62000	PASTOS PERMANENTES DE 5 O MAS AÑOS-SIN VARIEDAD	S	428	31,70	2,94	2,94	2,94		2,94			2,94	2,94
1700000006520968	41-064-010-00018-014	62000	PASTOS PERMANENTES DE 5 O MAS AÑOS-SIN VARIEDAD	S	428	13,90	0,10	0,10	0,10		0,10			0,10	0,10
1700000006520969	41-064-010-00018-015	62000	PASTOS PERMANENTES DE 5 O MAS AÑOS-SIN VARIEDAD	S	428	33,20	0,08	0,08	0,08		0,24			0,08	0,08
1700000006520970	41-064-010-00016-001	62000	PASTOS PERMANENTES DE 5 O MAS AÑOS-SIN VARIEDAD	S	428	38,70	4,69	4,69	4,69		4,69			4,69	4,69
1700000006520971	41-064-013-00036-009	62000	PASTOS PERMANENTES DE 5 O MAS AÑOS-SIN VARIEDAD	S	428	10,50	0,71	0,71	0,71		0,83			0,71	0,71
1700000006520972	41-064-013-00036-006	62000	PASTOS PERMANENTES DE 5 O MAS AÑOS-SIN VARIEDAD	S	428	26,90	0,32	0,32	0,32		0,32			0,32	0,32
1700000006520973	41-064-013-00036-008	20000	BARBECHO TRADICIONAL-SIN VARIEDAD	S	428	5,90	2,67	2,67	2,67		2,67			2,67	2,67
1700000006520978	41-064-013-00034-008	20000	BARBECHO TRADICIONAL-SIN VARIEDAD	S	428	4,50	0,29	0,29	0,29		0,29			0,29	0,29
1700000006520980	41-064-030-00097-002	20000	BARBECHO TRADICIONAL-SIN VARIEDAD	S	428	26,70	2,78	2,78	2,78		2,78			2,78	2,78
1700000006520984	41-064-013-00034-010	20000	BARBECHO TRADICIONAL-SIN VARIEDAD	S	428	12,90	1,83	1,83	1,83		1,83			1,83	1,83
1700000006520993	41-064-010-00018-026	62000	PASTOS PERMANENTES DE 5 O MAS AÑOS-SIN VARIEDAD	S	428	33,80	0,25	0,25	0,25		0,25			0,25	0,25
1700000006520994	41-064-010-00018-027	62000	PASTOS PERMANENTES DE 5 O MAS AÑOS-SIN VARIEDAD	S	428	28,70	0,15	0,15	0,15		0,15			0,15	0,15
1700000006520995	41-064-013-00034-009	20000	BARBECHO TRADICIONAL-SIN VARIEDAD	S	428	13,50	1,29	1,29	1,29		1,29			1,29	1,29
1700000006521011	41-064-030-00097-001	62000	PASTOS PERMANENTES DE 5 O MAS AÑOS-SIN VARIEDAD	S	428	37,30	0,33	0,33	0,33		1,30			0,33	0,33
1700000006521018	41-064-010-00018-037	62000	PASTOS PERMANENTES DE 5 O MAS AÑOS-SIN VARIEDAD	S	428	17,80	0,06	0,06	0,06		0,06			0,06	0,06
1700000006521020	41-064-013-00034-006	62000	PASTOS PERMANENTES DE 5 O MAS AÑOS-SIN VARIEDAD	S	428	27,80	42,93	42,93	42,93		66,04			42,93	42,93
1700000006521021	41-064-013-80003-006	62000	PASTOS PERMANENTES DE 5 O MAS AÑOS-SIN VARIEDAD	S	428	44,00	0,07	0,06	0,06		0,06			0,06	0,06
1700000006521022	41-064-013-00034-001	62000	PASTOS PERMANENTES DE 5 O MAS AÑOS-SIN VARIEDAD	S	428	29,30	23,78	23,78	23,78		31,70			23,78	23,78
1700000006521023	41-064-010-00018-023	62000	PASTOS PERMANENTES DE 5 O MAS AÑOS-SIN VARIEDAD	S	428	36,60	1,76	1,76	1,76		1,76			1,76	1,76
1700000006521025	41-064-010-00018-028	62000	PASTOS PERMANENTES DE 5 O MAS AÑOS-SIN VARIEDAD	S	428	24,60	9,63	9,63	9,63		14,82			9,63	9,63

(1) Superficie declarada admisible ajustada con la superficie comprometida.  
(2) Factor de penalización valorando el alcance para el tipo de compromiso.

Puede verificar la integridad de una copia de este documento mediante la lectura del código QR adjunto o mediante el acceso a la dirección <https://ws050.juntadeandalucia.es/verificarFirma> indicando el código de VERIFICACIÓN

FIRMADO POR

RAQUEL MARIA ESPIN CRESPO

18/12/2024

VERIFICACIÓN

Pk2jmUCNT2ZVULXR6LZ4ED5BQV9F2A

PÁG. 1844/2017





**RECINTOS RESUELTOS**

REF.	REFERENCIA SIGPAC	CULTIVO	DESCRIPCIÓN CULTIVO	S/R	G.PAGO	PEND. MEDIA (%)	SUP. ADMISIBLE (ha)	SUP. COMPROM. (ha)	SUP. AJUSTADA COMPR.(1) (ha)	SUP. CONV. SIGPAC (ha)	SUP. CERTIF. (ha)	SUP. CAMPO (ha)	SUP. CAMPO DETER. CULT. DECLARADO (ha)	SUP. DEC. REDUCIDA (ha)	SUP. RESUELTA (ha)
170000006521026	41-064-010-00018-022	62000	PASTOS PERMANENTES DE 5 O MAS AÑOS-SIN VARIEDAD	S	428	23,20	0,88	0,88	0,88		0,88			0,88	0,88
170000006521027	41-064-010-00018-025	62000	PASTOS PERMANENTES DE 5 O MAS AÑOS-SIN VARIEDAD	S	428	26,30	0,34	0,34	0,34		0,34			0,34	0,34
170000006521028	41-064-010-00018-024	62000	PASTOS PERMANENTES DE 5 O MAS AÑOS-SIN VARIEDAD	S	428	27,60	3,00	3,00	3,00		3,00			3,00	3,00
170000006521029	41-064-010-00018-019	62000	PASTOS PERMANENTES DE 5 O MAS AÑOS-SIN VARIEDAD	S	428	25,50	0,43	0,43	0,43		0,43			0,43	0,43
170000006521030	41-064-010-00018-018	62000	PASTOS PERMANENTES DE 5 O MAS AÑOS-SIN VARIEDAD	S	428	12,80	0,10	0,10	0,10		0,10			0,10	0,10
170000006521031	41-064-010-00018-021	62000	PASTOS PERMANENTES DE 5 O MAS AÑOS-SIN VARIEDAD	S	428	24,30	0,61	0,61	0,61		0,61			0,61	0,61
170000006521032	41-064-010-00018-020	62000	PASTOS PERMANENTES DE 5 O MAS AÑOS-SIN VARIEDAD	S	428	32,20	0,46	0,46	0,46		0,46			0,46	0,46

**INCIDENCIAS****INCIDENCIA DESCRIPCIÓN**

4272	Verifica que las líneas de declaración de las Solicitudes Únicas no tienen solapes con la capa de Retroactividad Gráfica (ambas de la misma campaña) a nivel de expediente/línea de declaración gráfica de la solicitud. Ref:170000006520940 Recinto:11-029-022-00001-00001 Cultivo: - Agregado de la referencia del recinto.:0 Zona de la referencia del recinto.:0 Superficie solapada.:0,07 Id. Incid.:101091971 Ref:170000006521001 Recinto:11-029-022-00002-00002 Cultivo: - Agregado de la referencia del recinto.:0 Zona de la referencia del recinto.:0 Superficie solapada.:0,06 Id. Incid.:101091972 Ref:-512602 Recinto:41-064-013-00034-00003 Cultivo: - Agregado de la referencia del recinto.:0 Zona de la referencia del recinto.:0 Superficie solapada.:0,04 Id. Incid.:101091969 Ref:-512603 Recinto:41-064-013-00034-00003 Cultivo: - Agregado de la referencia del recinto.:0 Zona de la referencia del recinto.:0 Superficie solapada.:0,03 Id. Incid.:101091968 Ref:4638706 Recinto:41-064-013-00039-00003 Cultivo: - Agregado de la referencia del recinto.:0 Zona de la referencia del recinto.:0 Superficie solapada.:0,05 Id. Incid.:101091970
100411	Recinto no admisible por no estar asociado en SIGGAN a una explotación ganadera ( Artículo 10 de la Orden de 28 de marzo de 2023 ). Ref:170000006520999 Recinto:11-029-025-00004-00001 Cultivo:62000 PASTOS PERMANENTES DE 5 O MAS AÑOS-SIN VARIEDAD Secano Ref:170000006521000 Recinto:11-029-025-00004-00004 Cultivo:62000 PASTOS PERMANENTES DE 5 O MAS AÑOS-SIN VARIEDAD Secano Ref:170000006521005 Recinto:11-029-025-00004-00009 Cultivo:62000 PASTOS PERMANENTES DE 5 O MAS AÑOS-SIN VARIEDAD Secano Ref:170000006521004 Recinto:11-029-025-00004-00010 Cultivo:62000 PASTOS PERMANENTES DE 5 O MAS AÑOS-SIN VARIEDAD Secano Ref:170000006521003 Recinto:11-029-025-00005-00001 Cultivo:62000 PASTOS PERMANENTES DE 5 O MAS AÑOS-SIN VARIEDAD Secano Ref:170000006520974 Recinto:11-029-025-00006-00001 Cultivo:62000 PASTOS PERMANENTES DE 5 O MAS AÑOS-SIN VARIEDAD Secano Ref:170000006520955 Recinto:11-029-025-00007-00001 Cultivo:62000 PASTOS PERMANENTES DE 5 O MAS AÑOS-SIN VARIEDAD Secano
100424	Solicita recinto que no está comprometido para la operación. Ref:170000006520940 Recinto:11-029-022-00001-00001 Cultivo:62000 PASTOS PERMANENTES DE 5 O MAS AÑOS-SIN VARIEDAD Secano Ref:170000006521001 Recinto:11-029-022-00002-00002 Cultivo:62000 PASTOS PERMANENTES DE 5 O MAS AÑOS-SIN VARIEDAD Secano Ref:170000006520999 Recinto:11-029-025-00004-00001 Cultivo:62000 PASTOS PERMANENTES DE 5 O MAS AÑOS-SIN VARIEDAD Secano Ref:170000006521000 Recinto:11-029-025-00004-00004 Cultivo:62000 PASTOS PERMANENTES DE 5 O MAS AÑOS-SIN VARIEDAD Secano Ref:170000006521005 Recinto:11-029-025-00004-00009 Cultivo:62000 PASTOS PERMANENTES DE 5 O MAS AÑOS-SIN VARIEDAD Secano Ref:170000006521004 Recinto:11-029-025-00004-00010 Cultivo:62000 PASTOS PERMANENTES DE 5 O MAS AÑOS-SIN VARIEDAD Secano Ref:170000006521003 Recinto:11-029-025-00005-00001 Cultivo:62000 PASTOS PERMANENTES DE 5 O MAS AÑOS-SIN VARIEDAD Secano Ref:170000006520974 Recinto:11-029-025-00006-00001 Cultivo:62000 PASTOS PERMANENTES DE 5 O MAS AÑOS-SIN VARIEDAD Secano Ref:170000006520955 Recinto:11-029-025-00007-00001 Cultivo:62000 PASTOS PERMANENTES DE 5 O MAS AÑOS-SIN VARIEDAD Secano

**Datos considerados para el Cálculo de la Carga Ganadera mínima y máxima del expediente**

Explotación	Especie	Inscrito en Sipea y Admisible	Ugm Calculada para CG Mínima	Ugm Calculada para CG Máxima
ES410640000089	BOVINA	SI	153,54	153,54
			153,54	153,54

(1) Superficie declarada admisible ajustada con la superficie comprometida.  
(2) Factor de penalización valorando el alcance para el tipo de compromiso.

Puede verificar la integridad de una copia de este documento mediante la lectura del código QR adjunto o mediante el acceso a la dirección <https://ws050.juntadeandalucia.es/verificarFirma> indicando el código de VERIFICACIÓN

FIRMADO POR

RAQUEL MARIA ESPIN CRESPO

18/12/2024

VERIFICACIÓN

Pk2jmUCNT2ZVULXR6LZ4ED5BQV9F2A

PÁG. 1845/2017



**Datos considerados para el Cálculo de la Carga Ganadera mínima y máxima del expediente**

Superficie determinada para Cálculo Carga Ganadera Mínima: 395,82 ha  
 Superficie determinada para Cálculo Carga Ganadera Máxima: 395,83 ha  
 Carga Ganadera Mínima Expediente: 0,39 ugm/ha  
 Carga Ganadera Máxima Expediente: 0,39 ugm/ha

**Recintos Determinados para el Cálculo de Garga Ganadera Mínima**

REF.	REFERENCIA SIGPAC	CULTIVO DESCRIPCIÓN CULTIVO	S/R	SUP. RESUELTA (ha)
-1562079	41-064-013-00034-00002	20000 BARBECHO TRADICIONAL-SIN VARIEDAD	S	13,93
-1556893	41-064-010-00018-00032	20000 BARBECHO TRADICIONAL-SIN VARIEDAD	S	37,00
-1556879	41-064-010-00018-00001	20000 BARBECHO TRADICIONAL-SIN VARIEDAD	S	1,34
-1556876	41-064-010-00018-00001	20000 BARBECHO TRADICIONAL-SIN VARIEDAD	S	1,28
-1556867	41-064-010-00018-00001	20000 BARBECHO TRADICIONAL-SIN VARIEDAD	S	0,41
-1368515	41-064-013-00039-00001	62000 PASTOS PERMANENTES DE 5 O MAS AÑOS-SIN VARIEDAD	S	0,75
-1128854	41-064-010-00018-00029	62000 PASTOS PERMANENTES DE 5 O MAS AÑOS-SIN VARIEDAD	S	40,31
-1103363	41-064-010-00018-00056	20000 BARBECHO TRADICIONAL-SIN VARIEDAD	S	0,03
-1103360	41-064-010-00018-00058	20000 BARBECHO TRADICIONAL-SIN VARIEDAD	S	0,03
-1082802	41-064-013-00034-00003	20000 BARBECHO TRADICIONAL-SIN VARIEDAD	S	2,78
-1082781	41-064-013-00034-00003	20000 BARBECHO TRADICIONAL-SIN VARIEDAD	S	1,28
-1082703	41-064-010-00018-00031	20000 BARBECHO TRADICIONAL-SIN VARIEDAD	S	21,79
-1082702	41-064-010-00018-00031	20000 BARBECHO TRADICIONAL-SIN VARIEDAD	S	2,12
-1082696	41-064-010-00018-00031	20000 BARBECHO TRADICIONAL-SIN VARIEDAD	S	0,99
-1082694	41-064-010-00018-00031	20000 BARBECHO TRADICIONAL-SIN VARIEDAD	S	14,90
-1082688	41-064-010-00018-00031	20000 BARBECHO TRADICIONAL-SIN VARIEDAD	S	2,20
-1082684	41-064-010-00018-00031	20000 BARBECHO TRADICIONAL-SIN VARIEDAD	S	1,55
-1082680	41-064-010-00018-00031	20000 BARBECHO TRADICIONAL-SIN VARIEDAD	S	1,26
-1082504	41-064-030-00098-00005	62000 PASTOS PERMANENTES DE 5 O MAS AÑOS-SIN VARIEDAD	S	0,09
-1082503	41-064-030-00098-00004	62000 PASTOS PERMANENTES DE 5 O MAS AÑOS-SIN VARIEDAD	S	0,53
-1082502	41-064-017-00073-00002	62000 PASTOS PERMANENTES DE 5 O MAS AÑOS-SIN VARIEDAD	S	0,02
-1082501	41-064-013-00034-00014	62000 PASTOS PERMANENTES DE 5 O MAS AÑOS-SIN VARIEDAD	S	0,11
-1082500	41-064-010-00018-00078	62000 PASTOS PERMANENTES DE 5 O MAS AÑOS-SIN VARIEDAD	S	0,05
-1082499	41-064-010-00018-00077	62000 PASTOS PERMANENTES DE 5 O MAS AÑOS-SIN VARIEDAD	S	0,10
-1082498	41-064-010-00018-00076	62000 PASTOS PERMANENTES DE 5 O MAS AÑOS-SIN VARIEDAD	S	0,13
-1082497	41-064-010-00018-00075	62000 PASTOS PERMANENTES DE 5 O MAS AÑOS-SIN VARIEDAD	S	0,69
-1082495	41-064-010-00018-00073	20000 BARBECHO TRADICIONAL-SIN VARIEDAD	S	0,05
-1082494	41-064-010-00018-00072	20000 BARBECHO TRADICIONAL-SIN VARIEDAD	S	0,03
-1082493	41-064-010-00018-00071	20000 BARBECHO TRADICIONAL-SIN VARIEDAD	S	0,04
-1082492	41-064-010-00018-00070	62000 PASTOS PERMANENTES DE 5 O MAS AÑOS-SIN VARIEDAD	S	0,14
-1082491	41-064-010-00018-00069	62000 PASTOS PERMANENTES DE 5 O MAS AÑOS-SIN VARIEDAD	S	0,19
-1082490	41-064-010-00018-00068	62000 PASTOS PERMANENTES DE 5 O MAS AÑOS-SIN VARIEDAD	S	0,24
-1082489	41-064-010-00018-00067	62000 PASTOS PERMANENTES DE 5 O MAS AÑOS-SIN VARIEDAD	S	0,23
-1082488	41-064-010-00018-00066	62000 PASTOS PERMANENTES DE 5 O MAS AÑOS-SIN VARIEDAD	S	0,06
-1082487	41-064-010-00018-00065	62000 PASTOS PERMANENTES DE 5 O MAS AÑOS-SIN VARIEDAD	S	0,20
-1082486	41-064-010-00018-00064	62000 PASTOS PERMANENTES DE 5 O MAS AÑOS-SIN VARIEDAD	S	0,09
-1082485	41-064-010-00018-00063	62000 PASTOS PERMANENTES DE 5 O MAS AÑOS-SIN VARIEDAD	S	0,18
-1082484	41-064-010-00018-00062	62000 PASTOS PERMANENTES DE 5 O MAS AÑOS-SIN VARIEDAD	S	0,02
-1082480	41-064-010-00018-00057	62000 PASTOS PERMANENTES DE 5 O MAS AÑOS-SIN VARIEDAD	S	0,14

(1) Superficie declarada admisible ajustada con la superficie comprometida.  
 (2) Factor de penalización valorando el alcance para el tipo de compromiso.

Puede verificar la integridad de una copia de este documento mediante la lectura del código QR adjunto o mediante el acceso a la dirección <https://ws050.juntadeandalucia.es/verificarFirma> indicando el código de VERIFICACIÓN

FIRMADO POR

RAQUEL MARIA ESPIN CRESPO

18/12/2024

VERIFICACIÓN

Pk2jmUCNT2ZVULXR6LZ4ED5BQV9F2A

PÁG. 1846/2017



**Datos considerados para el Cálculo de la Carga Ganadera mínima y máxima del expediente****Recintos Determinados para el Cálculo de Garga Ganadera Mínima**

REF.	REFERENCIA SIGPAC	CULTIVO	DESCRIPCIÓN CULTIVO	SUP.	
				S/R	RESUELTA (ha)
-1082478	41-064-010-00018-00055	62000	PASTOS PERMANENTES DE 5 O MAS AÑOS-SIN VARIEDAD	S	0,75
-1082477	41-064-010-00018-00054	20000	BARBECHO TRADICIONAL-SIN VARIEDAD	S	0,03
-1082476	41-064-010-00018-00053	20000	BARBECHO TRADICIONAL-SIN VARIEDAD	S	1,14
-1082475	41-064-010-00018-00052	62000	PASTOS PERMANENTES DE 5 O MAS AÑOS-SIN VARIEDAD	S	0,20
-1082474	41-064-010-00018-00051	62000	PASTOS PERMANENTES DE 5 O MAS AÑOS-SIN VARIEDAD	S	0,10
-1082473	41-064-010-00018-00050	62000	PASTOS PERMANENTES DE 5 O MAS AÑOS-SIN VARIEDAD	S	0,03
-1082472	41-064-010-00018-00048	62000	PASTOS PERMANENTES DE 5 O MAS AÑOS-SIN VARIEDAD	S	0,09
-1082470	41-064-010-00018-00046	20000	BARBECHO TRADICIONAL-SIN VARIEDAD	S	0,04
-1082469	41-064-010-00018-00045	20000	BARBECHO TRADICIONAL-SIN VARIEDAD	S	0,03
-1082468	41-064-010-00018-00044	62000	PASTOS PERMANENTES DE 5 O MAS AÑOS-SIN VARIEDAD	S	0,12
-1082467	41-064-010-00018-00043	20000	BARBECHO TRADICIONAL-SIN VARIEDAD	S	0,04
-1082464	41-064-010-00016-00010	62000	PASTOS PERMANENTES DE 5 O MAS AÑOS-SIN VARIEDAD	S	0,07
-1082463	41-064-010-00016-00009	62000	PASTOS PERMANENTES DE 5 O MAS AÑOS-SIN VARIEDAD	S	0,25
-1082461	41-064-010-00016-00008	62000	PASTOS PERMANENTES DE 5 O MAS AÑOS-SIN VARIEDAD	S	0,14
-1082460	41-064-010-00016-00007	62000	PASTOS PERMANENTES DE 5 O MAS AÑOS-SIN VARIEDAD	S	0,30
-512677	41-064-030-00098-00002	20000	BARBECHO TRADICIONAL-SIN VARIEDAD	S	5,02
-512621	41-064-013-00036-00001	62000	PASTOS PERMANENTES DE 5 O MAS AÑOS-SIN VARIEDAD	S	6,82
-512618	41-064-013-00034-00007	62000	PASTOS PERMANENTES DE 5 O MAS AÑOS-SIN VARIEDAD	S	8,61
-512602	41-064-013-00034-00003	20000	BARBECHO TRADICIONAL-SIN VARIEDAD	S	2,31
-512601	41-064-013-00034-00003	20000	BARBECHO TRADICIONAL-SIN VARIEDAD	S	0,58
-512549	41-064-013-00034-00002	20000	BARBECHO TRADICIONAL-SIN VARIEDAD	S	16,77
-512390	41-064-010-00018-00042	62000	PASTOS PERMANENTES DE 5 O MAS AÑOS-SIN VARIEDAD	S	0,27
-512388	41-064-010-00018-00041	62000	PASTOS PERMANENTES DE 5 O MAS AÑOS-SIN VARIEDAD	S	0,11
-512386	41-064-010-00018-00040	62000	PASTOS PERMANENTES DE 5 O MAS AÑOS-SIN VARIEDAD	S	0,04
-512385	41-064-010-00018-00039	62000	PASTOS PERMANENTES DE 5 O MAS AÑOS-SIN VARIEDAD	S	0,03
-512384	41-064-010-00016-00006	62000	PASTOS PERMANENTES DE 5 O MAS AÑOS-SIN VARIEDAD	S	0,04
4615492	41-064-030-00098-00003	62000	PASTOS PERMANENTES DE 5 O MAS AÑOS-SIN VARIEDAD	S	0,09
4620521	41-064-030-00098-00001	62000	PASTOS PERMANENTES DE 5 O MAS AÑOS-SIN VARIEDAD	S	3,50
4638706	41-064-013-00039-00003	20000	BARBECHO TRADICIONAL-SIN VARIEDAD	S	0,43
5079559	11-029-025-00004-00002	62000	PASTOS PERMANENTES DE 5 O MAS AÑOS-SIN VARIEDAD	R	0,08
5551361	41-064-010-00018-00030	20000	BARBECHO TRADICIONAL-SIN VARIEDAD	S	4,14
1700000006520940	11-029-022-00001-00001	62000	PASTOS PERMANENTES DE 5 O MAS AÑOS-SIN VARIEDAD	S	1,45
1700000006520941	41-064-010-00018-00004	62000	PASTOS PERMANENTES DE 5 O MAS AÑOS-SIN VARIEDAD	S	0,25
1700000006520943	41-064-010-00018-00005	62000	PASTOS PERMANENTES DE 5 O MAS AÑOS-SIN VARIEDAD	S	0,58
1700000006520944	41-064-010-00018-00012	62000	PASTOS PERMANENTES DE 5 O MAS AÑOS-SIN VARIEDAD	S	0,12
1700000006520945	41-064-010-00018-00006	62000	PASTOS PERMANENTES DE 5 O MAS AÑOS-SIN VARIEDAD	S	26,09
1700000006520946	41-064-013-00034-00013	62000	PASTOS PERMANENTES DE 5 O MAS AÑOS-SIN VARIEDAD	S	1,84
1700000006520947	41-064-010-00018-00013	62000	PASTOS PERMANENTES DE 5 O MAS AÑOS-SIN VARIEDAD	S	0,23
1700000006520948	41-064-010-00018-00016	62000	PASTOS PERMANENTES DE 5 O MAS AÑOS-SIN VARIEDAD	S	0,33

(1) Superficie declarada admisible ajustada con la superficie comprometida.  
(2) Factor de penalización valorando el alcance para el tipo de compromiso.

Puede verificar la integridad de una copia de este documento mediante la lectura del código QR adjunto o mediante el acceso a la dirección <https://ws050.juntadeandalucia.es/verificarFirma> indicando el código de VERIFICACIÓN

FIRMADO POR

RAQUEL MARIA ESPIN CRESPO

18/12/2024

VERIFICACIÓN

Pk2jmUCNT2ZVULXR6LZ4ED5BQV9F2A

PÁG. 1847/2017



**Datos considerados para el Cálculo de la Carga Ganadera mínima y máxima del expediente****Recintos Determinados para el Cálculo de Garga Ganadera Mínima**

REF.	REFERENCIA SIGPAC	CULTIVO	DESCRIPCIÓN CULTIVO	SUP.	
				S/R	RESUELTA (ha)
170000006520949	41-064-010-00018-00011	62000	PASTOS PERMANENTES DE 5 O MAS AÑOS-SIN VARIEDAD	S	0,11
170000006520950	41-064-013-00036-00003	62000	PASTOS PERMANENTES DE 5 O MAS AÑOS-SIN VARIEDAD	S	2,86
170000006520956	41-064-010-00018-00003	62000	PASTOS PERMANENTES DE 5 O MAS AÑOS-SIN VARIEDAD	S	0,32
170000006520957	41-064-010-00016-00004	62000	PASTOS PERMANENTES DE 5 O MAS AÑOS-SIN VARIEDAD	S	5,23
170000006520958	41-064-010-00016-00005	62000	PASTOS PERMANENTES DE 5 O MAS AÑOS-SIN VARIEDAD	S	1,04
170000006520962	41-064-013-00036-00007	62000	PASTOS PERMANENTES DE 5 O MAS AÑOS-SIN VARIEDAD	S	0,15
170000006520963	41-064-010-00018-00034	62000	PASTOS PERMANENTES DE 5 O MAS AÑOS-SIN VARIEDAD	S	0,05
170000006520965	41-064-010-00018-00036	20000	BARBECHO TRADICIONAL-SIN VARIEDAD	S	0,64
170000006520967	41-064-010-00016-00003	62000	PASTOS PERMANENTES DE 5 O MAS AÑOS-SIN VARIEDAD	S	2,94
170000006520968	41-064-010-00018-00014	62000	PASTOS PERMANENTES DE 5 O MAS AÑOS-SIN VARIEDAD	S	0,10
170000006520969	41-064-010-00018-00015	62000	PASTOS PERMANENTES DE 5 O MAS AÑOS-SIN VARIEDAD	S	0,08
170000006520970	41-064-010-00016-00001	62000	PASTOS PERMANENTES DE 5 O MAS AÑOS-SIN VARIEDAD	S	4,69
170000006520971	41-064-013-00036-00009	62000	PASTOS PERMANENTES DE 5 O MAS AÑOS-SIN VARIEDAD	S	0,71
170000006520972	41-064-013-00036-00006	62000	PASTOS PERMANENTES DE 5 O MAS AÑOS-SIN VARIEDAD	S	0,32
170000006520973	41-064-013-00036-00008	20000	BARBECHO TRADICIONAL-SIN VARIEDAD	S	2,67
170000006520974	11-029-025-00006-00001	62000	PASTOS PERMANENTES DE 5 O MAS AÑOS-SIN VARIEDAD	S	0,32
170000006520978	41-064-013-00034-00008	20000	BARBECHO TRADICIONAL-SIN VARIEDAD	S	0,29
170000006520980	41-064-030-00097-00002	20000	BARBECHO TRADICIONAL-SIN VARIEDAD	S	2,78
170000006520984	41-064-013-00034-00010	20000	BARBECHO TRADICIONAL-SIN VARIEDAD	S	1,83
170000006520993	41-064-010-00018-00026	62000	PASTOS PERMANENTES DE 5 O MAS AÑOS-SIN VARIEDAD	S	0,25
170000006520994	41-064-010-00018-00027	62000	PASTOS PERMANENTES DE 5 O MAS AÑOS-SIN VARIEDAD	S	0,15
170000006520995	41-064-013-00034-00009	20000	BARBECHO TRADICIONAL-SIN VARIEDAD	S	1,29
170000006520999	11-029-025-00004-00001	62000	PASTOS PERMANENTES DE 5 O MAS AÑOS-SIN VARIEDAD	S	4,03
170000006521000	11-029-025-00004-00004	62000	PASTOS PERMANENTES DE 5 O MAS AÑOS-SIN VARIEDAD	S	34,48
170000006521001	11-029-022-00002-00002	62000	PASTOS PERMANENTES DE 5 O MAS AÑOS-SIN VARIEDAD	S	0,62
170000006521003	11-029-025-00005-00001	62000	PASTOS PERMANENTES DE 5 O MAS AÑOS-SIN VARIEDAD	S	11,43
170000006521004	11-029-025-00004-00010	62000	PASTOS PERMANENTES DE 5 O MAS AÑOS-SIN VARIEDAD	S	0,33
170000006521005	11-029-025-00004-00009	62000	PASTOS PERMANENTES DE 5 O MAS AÑOS-SIN VARIEDAD	S	1,40
170000006521011	41-064-030-00097-00001	62000	PASTOS PERMANENTES DE 5 O MAS AÑOS-SIN VARIEDAD	S	0,33
170000006521018	41-064-010-00018-00037	62000	PASTOS PERMANENTES DE 5 O MAS AÑOS-SIN VARIEDAD	S	0,06
170000006521020	41-064-013-00034-00006	62000	PASTOS PERMANENTES DE 5 O MAS AÑOS-SIN VARIEDAD	S	42,93
170000006521021	41-064-013-80003-00006	62000	PASTOS PERMANENTES DE 5 O MAS AÑOS-SIN VARIEDAD	S	0,06
170000006521022	41-064-013-00034-00001	62000	PASTOS PERMANENTES DE 5 O MAS AÑOS-SIN VARIEDAD	S	23,78
170000006521023	41-064-010-00018-00023	62000	PASTOS PERMANENTES DE 5 O MAS AÑOS-SIN VARIEDAD	S	1,76
170000006521025	41-064-010-00018-00028	62000	PASTOS PERMANENTES DE 5 O MAS AÑOS-SIN VARIEDAD	S	9,63
170000006521026	41-064-010-00018-00022	62000	PASTOS PERMANENTES DE 5 O MAS AÑOS-SIN VARIEDAD	S	0,88
170000006521027	41-064-010-00018-00025	62000	PASTOS PERMANENTES DE 5 O MAS AÑOS-SIN VARIEDAD	S	0,34
170000006521028	41-064-010-00018-00024	62000	PASTOS PERMANENTES DE 5 O MAS AÑOS-SIN VARIEDAD	S	3,00

(1) Superficie declarada admisible ajustada con la superficie comprometida.  
(2) Factor de penalización valorando el alcance para el tipo de compromiso.

Puede verificar la integridad de una copia de este documento mediante la lectura del código QR adjunto o mediante el acceso a la dirección <https://ws050.juntadeandalucia.es/verificarFirma> indicando el código de VERIFICACIÓN

FIRMADO POR

RAQUEL MARIA ESPIN CRESPO

18/12/2024

VERIFICACIÓN

Pk2jmUCNT2ZVULXR6LZ4ED5BQV9F2A

PÁG. 1848/2017



**Datos considerados para el Cálculo de la Carga Ganadera mínima y máxima del expediente****Recintos Determinados para el Cálculo de Garga Ganadera Mínima**

REF.	REFERENCIA SIGPAC	CULTIVO	DESCRIPCIÓN CULTIVO	SUP.	
				S/R	RESUELTA (ha)
1700000006521029	41-064-010-00018-00019	62000	PASTOS PERMANENTES DE 5 O MAS AÑOS-SIN VARIEDAD	S	0,43
1700000006521030	41-064-010-00018-00018	62000	PASTOS PERMANENTES DE 5 O MAS AÑOS-SIN VARIEDAD	S	0,10
1700000006521031	41-064-010-00018-00021	62000	PASTOS PERMANENTES DE 5 O MAS AÑOS-SIN VARIEDAD	S	0,61
1700000006521032	41-064-010-00018-00020	62000	PASTOS PERMANENTES DE 5 O MAS AÑOS-SIN VARIEDAD	S	0,46

**Recintos Determinados para el Cálculo de Garga Ganadera Máxima**

REF.	REFERENCIA SIGPAC	CULTIVO	DESCRIPCIÓN CULTIVO	SUP.	
				S/R	RESUELTA (ha)
-1562079	41-064-013-00034-00002	20000	BARBECHO TRADICIONAL-SIN VARIEDAD	S	13,93
-1556893	41-064-010-00018-00032	20000	BARBECHO TRADICIONAL-SIN VARIEDAD	S	37,00
-1556879	41-064-010-00018-00001	20000	BARBECHO TRADICIONAL-SIN VARIEDAD	S	1,34
-1556876	41-064-010-00018-00001	20000	BARBECHO TRADICIONAL-SIN VARIEDAD	S	1,28
-1556867	41-064-010-00018-00001	20000	BARBECHO TRADICIONAL-SIN VARIEDAD	S	0,41
-1368515	41-064-013-00039-00001	62000	PASTOS PERMANENTES DE 5 O MAS AÑOS-SIN VARIEDAD	S	0,75
-1128854	41-064-010-00018-00029	62000	PASTOS PERMANENTES DE 5 O MAS AÑOS-SIN VARIEDAD	S	40,31
-1103363	41-064-010-00018-00056	20000	BARBECHO TRADICIONAL-SIN VARIEDAD	S	0,03
-1103360	41-064-010-00018-00058	20000	BARBECHO TRADICIONAL-SIN VARIEDAD	S	0,03
-1082802	41-064-013-00034-00003	20000	BARBECHO TRADICIONAL-SIN VARIEDAD	S	2,78
-1082781	41-064-013-00034-00003	20000	BARBECHO TRADICIONAL-SIN VARIEDAD	S	1,28
-1082703	41-064-010-00018-00031	20000	BARBECHO TRADICIONAL-SIN VARIEDAD	S	21,79
-1082702	41-064-010-00018-00031	20000	BARBECHO TRADICIONAL-SIN VARIEDAD	S	2,12
-1082696	41-064-010-00018-00031	20000	BARBECHO TRADICIONAL-SIN VARIEDAD	S	0,99
-1082694	41-064-010-00018-00031	20000	BARBECHO TRADICIONAL-SIN VARIEDAD	S	14,90
-1082688	41-064-010-00018-00031	20000	BARBECHO TRADICIONAL-SIN VARIEDAD	S	2,20
-1082684	41-064-010-00018-00031	20000	BARBECHO TRADICIONAL-SIN VARIEDAD	S	1,55
-1082680	41-064-010-00018-00031	20000	BARBECHO TRADICIONAL-SIN VARIEDAD	S	1,26
-1082504	41-064-030-00098-00005	62000	PASTOS PERMANENTES DE 5 O MAS AÑOS-SIN VARIEDAD	S	0,09
-1082503	41-064-030-00098-00004	62000	PASTOS PERMANENTES DE 5 O MAS AÑOS-SIN VARIEDAD	S	0,53
-1082502	41-064-017-00073-00002	62000	PASTOS PERMANENTES DE 5 O MAS AÑOS-SIN VARIEDAD	S	0,02
-1082501	41-064-013-00034-00014	62000	PASTOS PERMANENTES DE 5 O MAS AÑOS-SIN VARIEDAD	S	0,11
-1082500	41-064-010-00018-00078	62000	PASTOS PERMANENTES DE 5 O MAS AÑOS-SIN VARIEDAD	S	0,05
-1082499	41-064-010-00018-00077	62000	PASTOS PERMANENTES DE 5 O MAS AÑOS-SIN VARIEDAD	S	0,10
-1082498	41-064-010-00018-00076	62000	PASTOS PERMANENTES DE 5 O MAS AÑOS-SIN VARIEDAD	S	0,13
-1082497	41-064-010-00018-00075	62000	PASTOS PERMANENTES DE 5 O MAS AÑOS-SIN VARIEDAD	S	0,69
-1082495	41-064-010-00018-00073	20000	BARBECHO TRADICIONAL-SIN VARIEDAD	S	0,05
-1082494	41-064-010-00018-00072	20000	BARBECHO TRADICIONAL-SIN VARIEDAD	S	0,03
-1082493	41-064-010-00018-00071	20000	BARBECHO TRADICIONAL-SIN VARIEDAD	S	0,04
-1082492	41-064-010-00018-00070	62000	PASTOS PERMANENTES DE 5 O MAS AÑOS-SIN VARIEDAD	S	0,14
-1082491	41-064-010-00018-00069	62000	PASTOS PERMANENTES DE 5 O MAS AÑOS-SIN VARIEDAD	S	0,19
-1082490	41-064-010-00018-00068	62000	PASTOS PERMANENTES DE 5 O MAS AÑOS-SIN VARIEDAD	S	0,24
-1082489	41-064-010-00018-00067	62000	PASTOS PERMANENTES DE 5 O MAS AÑOS-SIN VARIEDAD	S	0,23
-1082488	41-064-010-00018-00066	62000	PASTOS PERMANENTES DE 5 O MAS AÑOS-SIN VARIEDAD	S	0,06
-1082487	41-064-010-00018-00065	62000	PASTOS PERMANENTES DE 5 O MAS AÑOS-SIN VARIEDAD	S	0,20

(1) Superficie declarada admisible ajustada con la superficie comprometida.  
(2) Factor de penalización valorando el alcance para el tipo de compromiso.

Puede verificar la integridad de una copia de este documento mediante la lectura del código QR adjunto o mediante el acceso a la dirección <https://ws050.juntadeandalucia.es/verificarFirma> indicando el código de VERIFICACIÓN

FIRMADO POR

RAQUEL MARIA ESPIN CRESPO

18/12/2024

VERIFICACIÓN

Pk2jmUCNT2ZVULXR6LZ4ED5BQV9F2A

PÁG. 1849/2017



**Datos considerados para el Cálculo de la Carga Ganadera mínima y máxima del expediente****Recintos Determinados para el Cálculo de Garga Ganadera Máxima**

REF.	REFERENCIA SIGPAC	CULTIVO	DESCRIPCIÓN CULTIVO	SUP.	
				S/R	RESUELTA (ha)
-1082486	41-064-010-00018-00064	62000	PASTOS PERMANENTES DE 5 O MAS AÑOS-SIN VARIEDAD	S	0,09
-1082485	41-064-010-00018-00063	62000	PASTOS PERMANENTES DE 5 O MAS AÑOS-SIN VARIEDAD	S	0,18
-1082484	41-064-010-00018-00062	62000	PASTOS PERMANENTES DE 5 O MAS AÑOS-SIN VARIEDAD	S	0,02
-1082480	41-064-010-00018-00057	62000	PASTOS PERMANENTES DE 5 O MAS AÑOS-SIN VARIEDAD	S	0,14
-1082478	41-064-010-00018-00055	62000	PASTOS PERMANENTES DE 5 O MAS AÑOS-SIN VARIEDAD	S	0,75
-1082477	41-064-010-00018-00054	20000	BARBECHO TRADICIONAL-SIN VARIEDAD	S	0,03
-1082476	41-064-010-00018-00053	20000	BARBECHO TRADICIONAL-SIN VARIEDAD	S	1,14
-1082475	41-064-010-00018-00052	62000	PASTOS PERMANENTES DE 5 O MAS AÑOS-SIN VARIEDAD	S	0,20
-1082474	41-064-010-00018-00051	62000	PASTOS PERMANENTES DE 5 O MAS AÑOS-SIN VARIEDAD	S	0,10
-1082473	41-064-010-00018-00050	62000	PASTOS PERMANENTES DE 5 O MAS AÑOS-SIN VARIEDAD	S	0,03
-1082472	41-064-010-00018-00048	62000	PASTOS PERMANENTES DE 5 O MAS AÑOS-SIN VARIEDAD	S	0,09
-1082470	41-064-010-00018-00046	20000	BARBECHO TRADICIONAL-SIN VARIEDAD	S	0,04
-1082469	41-064-010-00018-00045	20000	BARBECHO TRADICIONAL-SIN VARIEDAD	S	0,03
-1082468	41-064-010-00018-00044	62000	PASTOS PERMANENTES DE 5 O MAS AÑOS-SIN VARIEDAD	S	0,12
-1082467	41-064-010-00018-00043	20000	BARBECHO TRADICIONAL-SIN VARIEDAD	S	0,04
-1082464	41-064-010-00016-00010	62000	PASTOS PERMANENTES DE 5 O MAS AÑOS-SIN VARIEDAD	S	0,07
-1082463	41-064-010-00016-00009	62000	PASTOS PERMANENTES DE 5 O MAS AÑOS-SIN VARIEDAD	S	0,25
-1082461	41-064-010-00016-00008	62000	PASTOS PERMANENTES DE 5 O MAS AÑOS-SIN VARIEDAD	S	0,14
-1082460	41-064-010-00016-00007	62000	PASTOS PERMANENTES DE 5 O MAS AÑOS-SIN VARIEDAD	S	0,30
-512677	41-064-030-00098-00002	20000	BARBECHO TRADICIONAL-SIN VARIEDAD	S	5,02
-512621	41-064-013-00036-00001	62000	PASTOS PERMANENTES DE 5 O MAS AÑOS-SIN VARIEDAD	S	6,82
-512618	41-064-013-00034-00007	62000	PASTOS PERMANENTES DE 5 O MAS AÑOS-SIN VARIEDAD	S	8,61
-512602	41-064-013-00034-00003	20000	BARBECHO TRADICIONAL-SIN VARIEDAD	S	2,31
-512601	41-064-013-00034-00003	20000	BARBECHO TRADICIONAL-SIN VARIEDAD	S	0,58
-512549	41-064-013-00034-00002	20000	BARBECHO TRADICIONAL-SIN VARIEDAD	S	16,77
-512390	41-064-010-00018-00042	62000	PASTOS PERMANENTES DE 5 O MAS AÑOS-SIN VARIEDAD	S	0,27
-512388	41-064-010-00018-00041	62000	PASTOS PERMANENTES DE 5 O MAS AÑOS-SIN VARIEDAD	S	0,11
-512386	41-064-010-00018-00040	62000	PASTOS PERMANENTES DE 5 O MAS AÑOS-SIN VARIEDAD	S	0,04
-512385	41-064-010-00018-00039	62000	PASTOS PERMANENTES DE 5 O MAS AÑOS-SIN VARIEDAD	S	0,03
-512384	41-064-010-00016-00006	62000	PASTOS PERMANENTES DE 5 O MAS AÑOS-SIN VARIEDAD	S	0,04
4615492	41-064-030-00098-00003	62000	PASTOS PERMANENTES DE 5 O MAS AÑOS-SIN VARIEDAD	S	0,09
4620521	41-064-030-00098-00001	62000	PASTOS PERMANENTES DE 5 O MAS AÑOS-SIN VARIEDAD	S	3,50
4638706	41-064-013-00039-00003	20000	BARBECHO TRADICIONAL-SIN VARIEDAD	S	0,43
5079549	11-029-025-00004-00007	62000	PASTOS PERMANENTES DE 5 O MAS AÑOS-SIN VARIEDAD	S	0,00
5079559	11-029-025-00004-00002	62000	PASTOS PERMANENTES DE 5 O MAS AÑOS-SIN VARIEDAD	R	0,08
5551361	41-064-010-00018-00030	20000	BARBECHO TRADICIONAL-SIN VARIEDAD	S	4,14
1700000006520940	11-029-022-00001-00001	62000	PASTOS PERMANENTES DE 5 O MAS AÑOS-SIN VARIEDAD	S	1,45
1700000006520941	41-064-010-00018-00004	62000	PASTOS PERMANENTES DE 5 O MAS AÑOS-SIN VARIEDAD	S	0,25
1700000006520943	41-064-010-00018-00005	62000	PASTOS PERMANENTES DE 5 O MAS AÑOS-SIN VARIEDAD	S	0,58

(1) Superficie declarada admisible ajustada con la superficie comprometida.  
(2) Factor de penalización valorando el alcance para el tipo de compromiso.

Puede verificar la integridad de una copia de este documento mediante la lectura del código QR adjunto o mediante el acceso a la dirección <https://ws050.juntadeandalucia.es/verificarFirma> indicando el código de VERIFICACIÓN

FIRMADO POR	RAQUEL MARIA ESPIN CRESPO	18/12/2024	
VERIFICACIÓN	Pk2jmUCNT2ZVULXR6LZ4ED5BQV9F2A	PÁG. 1850/2017	



**Datos considerados para el Cálculo de la Carga Ganadera mínima y máxima del expediente****Recintos Determinados para el Cálculo de Garga Ganadera Máxima**

REF.	REFERENCIA SIGPAC	CULTIVO	DESCRIPCIÓN CULTIVO	SUP.	
				S/R	RESUELTA (ha)
170000006520944	41-064-010-00018-00012	62000	PASTOS PERMANENTES DE 5 O MAS AÑOS-SIN VARIEDAD	S	0,12
170000006520945	41-064-010-00018-00006	62000	PASTOS PERMANENTES DE 5 O MAS AÑOS-SIN VARIEDAD	S	26,09
170000006520946	41-064-013-00034-00013	62000	PASTOS PERMANENTES DE 5 O MAS AÑOS-SIN VARIEDAD	S	1,84
170000006520947	41-064-010-00018-00013	62000	PASTOS PERMANENTES DE 5 O MAS AÑOS-SIN VARIEDAD	S	0,23
170000006520948	41-064-010-00018-00016	62000	PASTOS PERMANENTES DE 5 O MAS AÑOS-SIN VARIEDAD	S	0,33
170000006520949	41-064-010-00018-00011	62000	PASTOS PERMANENTES DE 5 O MAS AÑOS-SIN VARIEDAD	S	0,11
170000006520950	41-064-013-00036-00003	62000	PASTOS PERMANENTES DE 5 O MAS AÑOS-SIN VARIEDAD	S	2,86
170000006520955	11-029-025-00007-00001	62000	PASTOS PERMANENTES DE 5 O MAS AÑOS-SIN VARIEDAD	S	0,00
170000006520956	41-064-010-00018-00003	62000	PASTOS PERMANENTES DE 5 O MAS AÑOS-SIN VARIEDAD	S	0,32
170000006520957	41-064-010-00016-00004	62000	PASTOS PERMANENTES DE 5 O MAS AÑOS-SIN VARIEDAD	S	5,23
170000006520958	41-064-010-00016-00005	62000	PASTOS PERMANENTES DE 5 O MAS AÑOS-SIN VARIEDAD	S	1,04
170000006520962	41-064-013-00036-00007	62000	PASTOS PERMANENTES DE 5 O MAS AÑOS-SIN VARIEDAD	S	0,15
170000006520963	41-064-010-00018-00034	62000	PASTOS PERMANENTES DE 5 O MAS AÑOS-SIN VARIEDAD	S	0,05
170000006520965	41-064-010-00018-00036	20000	BARBECHO TRADICIONAL-SIN VARIEDAD	S	0,64
170000006520967	41-064-010-00016-00003	62000	PASTOS PERMANENTES DE 5 O MAS AÑOS-SIN VARIEDAD	S	2,94
170000006520968	41-064-010-00018-00014	62000	PASTOS PERMANENTES DE 5 O MAS AÑOS-SIN VARIEDAD	S	0,10
170000006520969	41-064-010-00018-00015	62000	PASTOS PERMANENTES DE 5 O MAS AÑOS-SIN VARIEDAD	S	0,08
170000006520970	41-064-010-00016-00001	62000	PASTOS PERMANENTES DE 5 O MAS AÑOS-SIN VARIEDAD	S	4,69
170000006520971	41-064-013-00036-00009	62000	PASTOS PERMANENTES DE 5 O MAS AÑOS-SIN VARIEDAD	S	0,71
170000006520972	41-064-013-00036-00006	62000	PASTOS PERMANENTES DE 5 O MAS AÑOS-SIN VARIEDAD	S	0,32
170000006520973	41-064-013-00036-00008	20000	BARBECHO TRADICIONAL-SIN VARIEDAD	S	2,67
170000006520974	11-029-025-00006-00001	62000	PASTOS PERMANENTES DE 5 O MAS AÑOS-SIN VARIEDAD	S	0,32
170000006520978	41-064-013-00034-00008	20000	BARBECHO TRADICIONAL-SIN VARIEDAD	S	0,29
170000006520980	41-064-030-00097-00002	20000	BARBECHO TRADICIONAL-SIN VARIEDAD	S	2,78
170000006520984	41-064-013-00034-00010	20000	BARBECHO TRADICIONAL-SIN VARIEDAD	S	1,83
170000006520993	41-064-010-00018-00026	62000	PASTOS PERMANENTES DE 5 O MAS AÑOS-SIN VARIEDAD	S	0,25
170000006520994	41-064-010-00018-00027	62000	PASTOS PERMANENTES DE 5 O MAS AÑOS-SIN VARIEDAD	S	0,15
170000006520995	41-064-013-00034-00009	20000	BARBECHO TRADICIONAL-SIN VARIEDAD	S	1,29
170000006520999	11-029-025-00004-00001	62000	PASTOS PERMANENTES DE 5 O MAS AÑOS-SIN VARIEDAD	S	4,03
170000006521000	11-029-025-00004-00004	62000	PASTOS PERMANENTES DE 5 O MAS AÑOS-SIN VARIEDAD	S	34,48
170000006521001	11-029-022-00002-00002	62000	PASTOS PERMANENTES DE 5 O MAS AÑOS-SIN VARIEDAD	S	0,62
170000006521003	11-029-025-00005-00001	62000	PASTOS PERMANENTES DE 5 O MAS AÑOS-SIN VARIEDAD	S	11,43
170000006521004	11-029-025-00004-00010	62000	PASTOS PERMANENTES DE 5 O MAS AÑOS-SIN VARIEDAD	S	0,33
170000006521005	11-029-025-00004-00009	62000	PASTOS PERMANENTES DE 5 O MAS AÑOS-SIN VARIEDAD	S	1,40
170000006521011	41-064-030-00097-00001	62000	PASTOS PERMANENTES DE 5 O MAS AÑOS-SIN VARIEDAD	S	0,33
170000006521018	41-064-010-00018-00037	62000	PASTOS PERMANENTES DE 5 O MAS AÑOS-SIN VARIEDAD	S	0,06
170000006521020	41-064-013-00034-00006	62000	PASTOS PERMANENTES DE 5 O MAS AÑOS-SIN VARIEDAD	S	42,93
170000006521021	41-064-013-80003-00006	62000	PASTOS PERMANENTES DE 5 O MAS AÑOS-SIN VARIEDAD	S	0,07

(1) Superficie declarada admisible ajustada con la superficie comprometida.  
(2) Factor de penalización valorando el alcance para el tipo de compromiso.

Puede verificar la integridad de una copia de este documento mediante la lectura del código QR adjunto o mediante el acceso a la dirección <https://ws050.juntadeandalucia.es/verificarFirma> indicando el código de VERIFICACIÓN

FIRMADO POR

RAQUEL MARIA ESPIN CRESPO

18/12/2024

VERIFICACIÓN

Pk2jmUCNT2ZVULXR6LZ4ED5BQV9F2A

PÁG. 1851/2017



**Datos considerados para el Cálculo de la Carga Ganadera mínima y máxima del expediente****Recintos Determinados para el Cálculo de Garga Ganadera Máxima**

REF.	REFERENCIA SIGPAC	CULTIVO	DESCRIPCIÓN CULTIVO	SUP.	
				S/R	RESUELTA (ha)
1700000006521022	41-064-013-00034-00001	62000	PASTOS PERMANENTES DE 5 O MAS AÑOS-SIN VARIEDAD	S	23,78
1700000006521023	41-064-010-00018-00023	62000	PASTOS PERMANENTES DE 5 O MAS AÑOS-SIN VARIEDAD	S	1,76
1700000006521025	41-064-010-00018-00028	62000	PASTOS PERMANENTES DE 5 O MAS AÑOS-SIN VARIEDAD	S	9,63
1700000006521026	41-064-010-00018-00022	62000	PASTOS PERMANENTES DE 5 O MAS AÑOS-SIN VARIEDAD	S	0,88
1700000006521027	41-064-010-00018-00025	62000	PASTOS PERMANENTES DE 5 O MAS AÑOS-SIN VARIEDAD	S	0,34
1700000006521028	41-064-010-00018-00024	62000	PASTOS PERMANENTES DE 5 O MAS AÑOS-SIN VARIEDAD	S	3,00
1700000006521029	41-064-010-00018-00019	62000	PASTOS PERMANENTES DE 5 O MAS AÑOS-SIN VARIEDAD	S	0,43
1700000006521030	41-064-010-00018-00018	62000	PASTOS PERMANENTES DE 5 O MAS AÑOS-SIN VARIEDAD	S	0,10
1700000006521031	41-064-010-00018-00021	62000	PASTOS PERMANENTES DE 5 O MAS AÑOS-SIN VARIEDAD	S	0,61
1700000006521032	41-064-010-00018-00020	62000	PASTOS PERMANENTES DE 5 O MAS AÑOS-SIN VARIEDAD	S	0,46

**Incidencias de carga ganadera****INCIDENCIA DESCRIPCIÓN**

4272	<p>Verifica que las líneas de declaración de las Solicitudes Únicas no tienen solapes con la capa de Retroactividad Gráfica (ambas de la misma campaña) a nivel de expediente/línea de declaración gráfica de la solicitud.</p> <p>Ref:-512602 Recinto:41-064-013-00034-00003 Cultivo: - Agregado de la referencia del recinto.:0 Zona de la referencia del recinto.:0 Superficie solapada.:0,04 Id. Incid.:5096721</p> <p>Ref:4638706 Recinto:41-064-013-00039-00003 Cultivo: - Agregado de la referencia del recinto.:0 Zona de la referencia del recinto.:0 Superficie solapada.:0,05 Id. Incid.:5096722</p> <p>Ref:1700000006520940 Recinto:11-029-022-00001-00001 Cultivo: - Agregado de la referencia del recinto.:0 Zona de la referencia del recinto.:0 Superficie solapada.:0,07 Id. Incid.:5096723</p> <p>Ref:1700000006521001 Recinto:11-029-022-00002-00002 Cultivo: - Agregado de la referencia del recinto.:0 Zona de la referencia del recinto.:0 Superficie solapada.:0,06 Id. Incid.:5096724</p>
------	---

(1) Superficie declarada admisible ajustada con la superficie comprometida.  
(2) Factor de penalización valorando el alcance para el tipo de compromiso.

Puede verificar la integridad de una copia de este documento mediante la lectura del código QR adjunto o mediante el acceso a la dirección <https://ws050.juntadeandalucia.es/verificarFirma> indicando el código de VERIFICACIÓN

FIRMADO POR	RAQUEL MARIA ESPIN CRESPO	18/12/2024	
VERIFICACIÓN	Pk2jmUCNT2ZVULXR6LZ4ED5BQV9F2A	PÁG. 1852/2017	



**APELLIDOS Y NOMBRE / RAZÓN SOCIAL**

SANCHEZ LOBATO MARIA ROSARIO

**NIF**

\*\*\*5216\*

**EXPEDIENTE**

1211902

**ANUALIDAD DE PAGO**

1ª

**IMPORTES POR ANUALIDAD**

	2023	2024	2025	2026	2027
<b>IMPORTE MÁXIMO SUBVENCIONABLE</b>	5.091,87 €	5.091,87 €	5.091,87 €	5.091,87 €	5.091,87 €
<b>IMPORTE MEDIO DE TRANSFERENCIA (€/ha)</b>	247,90 €	247,90 €	247,90 €	247,90 €	247,90 €

**RESUMEN DE UNIDADES**

Cód	GRUPO DE PAGO	Sup. Dec. Admisible (ha)	Sup. Comprometida (ha)	Sup. ajustada compromiso (1) (ha)	% sobredec.	Sup. Resuelta (ha)	Importe Declarado	Importe Topado	Importe Resuelto	Importe tras sobredec.
429	OLIVAR	20,55		20,54	0,00	20,54	5.091,87	5.091,87	5.091,87	5.091,87
<b>TOTAL</b>		20,55	20,54	20,54		20,54	5.091,87	5.091,87	5.091,87	5.091,87

**APLICACIÓN DE REDUCCIONES Y PENALIZACIONES**

GRUPO DE PAGO	Importe Calculado	Importe prereduc.	Criterios de subvencionabilidad y compromisos	Presentación tardía	Omisión declaración	Condicionalidad	IMPORTE (Euros) RESUELTO
OLIVAR	5.091,87		0,00	0,00	0,00	0,00	5.091,87
<b>TOTAL</b>	5.091,87	5.091,87					5.091,87

**RESUMEN DE PAGOS****IMPORTE ( Euros )**

	RESUELTO	FEADER	MAPA	CAPADR
OLIVAR - Pago realizado	5.091,87 €	4.328,09 €	499,51 €	264,27 €

**RECINTOS RESUELTOS**

REF.	REFERENCIA SIGPAC	CULTIVO DESCRIPCIÓN CULTIVO	S/R G.PAGO	PEND. MEDIA (%)	SUP. DEC. ADMISIBLE (ha)	SUP. COMPROM. (ha)	SUP. AJUSTADA COMPR.(1) (ha)	SUP. CONY. SIGPAC (ha)	SUP. CERTIE (ha)	SUP. CAMPO (ha)	SUP. CAMPO DETER. CULT. DECLARADO (ha)	SUP. DEC. REDUCIDA (ha)	SUP. RESUELTA (ha)
1700000006477990	41-076-001-00094-004	101195 OLIVAR-LECHIN DE SEVILLA	S 429	34,60	14,47	14,47	14,47		14,47			14,47	14,47
1700000006477994	41-076-001-00103-006	101324 OLIVAR-VERDIAL DE VELEZ-MALAGA	S 429	31,30	4,79	4,78	4,78		4,78			4,78	4,78
1700000006478006	41-076-001-00103-004	101138 OLIVAR-HOJIBLANCA	S 429	34,40	1,29	1,29	1,29		1,29			1,29	1,29

**INCIDENCIAS****INCIDENCIA DESCRIPCIÓN**

- 100402 Recinto solicitado no forma parte de ningún organismo de control autorizado para la producción ecológica en Andalucía o fecha de inscripción posterior al plazo establecido ( Anexo I. Criterios de Subvencionabilidad. Orden 28 de marzo de 2023 ).  
Ref:1700000006477993 Recinto:41-076-024-00024-00001 Cultivo:101138 OLIVAR-HOJIBLANCA Secano
- 100424 Solicita recinto que no está comprometido para la operación.  
Ref:1700000006477993 Recinto:41-076-024-00024-00001 Cultivo:101138 OLIVAR-HOJIBLANCA Secano

(1) Superficie declarada admisible ajustada con la superficie comprometida.  
(2) Factor de penalización valorando el alcance para el tipo de compromiso.

Puede verificar la integridad de una copia de este documento mediante la lectura del código QR adjunto o mediante el acceso a la dirección <https://ws050.juntadeandalucia.es/verificarFirma> indicando el código de VERIFICACIÓN

FIRMADO POR

RAQUEL MARIA ESPIN CRESPO

18/12/2024

VERIFICACIÓN

Pk2jmUCNT2ZVULXR6LZ4ED5BQV9F2A

PÁG. 1853/2017



**APELLIDOS Y NOMBRE / RAZÓN SOCIAL**

SANCHEZ LOPEZ ANA

**NIF**

\*\*\*6779\*

**EXPEDIENTE**

1047844

**ANUALIDAD DE PAGO**

1ª

**IMPORTES POR ANUALIDAD**

	2023	2024	2025	2026	2027
<b>IMPORTE MÁXIMO SUBVENCIONABLE</b>	2.320,34 €	2.320,34 €	2.320,34 €	2.320,34 €	2.320,34 €
<b>IMPORTE MEDIO DE TRANSFERENCIA (€/ha)</b>	247,90 €	247,90 €	247,90 €	247,90 €	247,90 €

**RESUMEN DE UNIDADES**

Cód	GRUPO DE PAGO	Sup. Dec. Admisible (ha)	Sup. Comprometida (ha)	Sup. ajustada compromiso (1) (ha)	% sobredec.	Sup. Resuelta (ha)	Importe Declarado	Importe Topado	Importe Resuelto	Importe tras sobredec.
429	OLIVAR	9,36		9,36	0,00	9,36	2.320,34	2.320,34	2.320,34	2.320,34
<b>TOTAL</b>		9,36	9,36	9,36		9,36	2.320,34	2.320,34	2.320,34	2.320,34

**APLICACIÓN DE REDUCCIONES Y PENALIZACIONES**

GRUPO DE PAGO	Importe Calculado	Importe prereduc.	Criterios de subvencionabilidad y compromisos	Presentación tardía	Omisión declaración	Condicionalidad	IMPORTE (Euros) RESUELTO
OLIVAR	2.320,34	2.320,34	0,00	0,00	0,00	0,00	2.320,34
<b>TOTAL</b>	2.320,34	2.320,34					2.320,34

**RESUMEN DE PAGOS****IMPORTE ( Euros )**

	RESUELTO	FEADER	MAPA	CAPADR
OLIVAR - Pago realizado	2.320,34 €	1.972,29 €	227,63 €	120,42 €

**RECINTOS RESUELTOS**

REF.	REFERENCIA SIGPAC	CULTIVO DESCRIPCIÓN CULTIVO	S/R G.PAGO	PEND. MEDIA (%)	SUP. DEC. ADMISIBLE (ha)	SUP. COMPROM. (ha)	SUP. AJUSTADA COMPR.(1) (ha)	SUP. CONY. SIGPAC (ha)	SUP. CERTIE (ha)	SUP. CAMPO (ha)	SUP. CAMPO DETER. CULT. DECLARADO (ha)	SUP. DEC. REDUCIDA (ha)	SUP. RESUELTA (ha)
-1507205	41-076-007-00013-001	101138 OLIVAR-HOJIBLANCA	S 429	28,30	2,55	2,55	2,55		2,55			2,55	2,55
1700000006577351	41-076-026-00036-003	101138 OLIVAR-HOJIBLANCA	S 429	29,80	4,42	4,42	4,42		4,42			4,42	4,42
1700000006577353	41-076-029-00017-001	101138 OLIVAR-HOJIBLANCA	S 429	19,20	0,89	0,89	0,89		0,89			0,89	0,89
1700000006577354	41-076-026-00037-001	101324 OLIVAR-VERDIAL DE VELEZ-MALAGA	S 429	25,90	1,14	1,14	1,14		1,14			1,14	1,14
1700000006577355	41-076-026-00044-001	101138 OLIVAR-HOJIBLANCA	S 429	29,30	0,36	0,36	0,36		0,36			0,36	0,36

**INCIDENCIAS****INCIDENCIA DESCRIPCIÓN**

- 452 Actividad agraria declarada en un recinto no compatible con el uso PA, PR o PS asignado en SIGPAC para ese recinto.  
Ref:-939425 Recinto:41-076-007-00013-00002 Cultivo:62000 PASTOS PERMANENTES DE 5 O MAS AÑOS-SIN VARIEDAD Secano USO ASIGNADO EN SIGPAC:PS  
Ref:-939426 Recinto:41-076-007-00013-00003 Cultivo:62000 PASTOS PERMANENTES DE 5 O MAS AÑOS-SIN VARIEDAD Secano USO ASIGNADO EN SIGPAC:PS  
Ref:1700000006577349 Recinto:41-076-026-00043-00001 Cultivo:62000 PASTOS PERMANENTES DE 5 O MAS AÑOS-SIN VARIEDAD Secano USO ASIGNADO EN SIGPAC:PS
- 100411 Recinto no admisible por no estar asociado en SIGGAN a una explotación ganadera ( Artículo 10 de la Orden de 28 de marzo de 2023 ).  
Ref:-939425 Recinto:41-076-007-00013-00002 Cultivo:62000 PASTOS PERMANENTES DE 5 O MAS AÑOS-SIN VARIEDAD Secano  
Ref:-939426 Recinto:41-076-007-00013-00003 Cultivo:62000 PASTOS PERMANENTES DE 5 O MAS AÑOS-SIN VARIEDAD Secano  
Ref:1700000006577349 Recinto:41-076-026-00043-00001 Cultivo:62000 PASTOS PERMANENTES DE 5 O MAS AÑOS-SIN VARIEDAD Secano
- 100424 Solicita recinto que no está comprometido para la operación.  
Ref:-939425 Recinto:41-076-007-00013-00002 Cultivo:62000 PASTOS PERMANENTES DE 5 O MAS AÑOS-SIN VARIEDAD Secano  
Ref:-939426 Recinto:41-076-007-00013-00003 Cultivo:62000 PASTOS PERMANENTES DE 5 O MAS AÑOS-SIN VARIEDAD Secano  
Ref:1700000006577349 Recinto:41-076-026-00043-00001 Cultivo:62000 PASTOS PERMANENTES DE 5 O MAS AÑOS-SIN VARIEDAD Secano

(1) Superficie declarada admisible ajustada con la superficie comprometida.  
(2) Factor de penalización valorando el alcance para el tipo de compromiso.

Puede verificar la integridad de una copia de este documento mediante la lectura del código QR adjunto o mediante el acceso a la dirección <https://ws050.juntadeandalucia.es/verificarFirma> indicando el código de VERIFICACIÓN

FIRMADO POR

RAQUEL MARIA ESPIN CRESPO

18/12/2024

VERIFICACIÓN

Pk2jmUCNT2ZVULXR6LZ4ED5BQV9F2A

PÁG. 1854/2017



**APELLIDOS Y NOMBRE / RAZÓN SOCIAL**

SANCHEZ MARTIN IGNACIO

**NIF**  
\*\*\*3952\***EXPEDIENTE**  
1263514**ANUALIDAD DE PAGO**  
1ª**IMPORTES POR ANUALIDAD**

	2023	2024	2025	2026	2027
<b>IMPORTE MÁXIMO SUBVENCIONABLE</b>	2.285,64 €	2.285,64 €	2.285,64 €	2.285,64 €	2.285,64 €
<b>IMPORTE MEDIO DE TRANSFERENCIA (€/ha)</b>	247,90 €	247,90 €	247,90 €	247,90 €	247,90 €

**RESUMEN DE UNIDADES**

Cód	GRUPO DE PAGO	Sup. Dec. Admisible (ha)	Sup. Comprometida (ha)	Sup. ajustada compromiso (1) (ha)	% sobredec.	Sup. Resuelta (ha)	Importe Declarado	Importe Topado	Importe Resuelto	Importe tras sobredec.
429	OLIVAR	9,23		9,22	0,00	9,22	2.285,64	2.285,64	2.285,64	2.285,64
<b>TOTAL</b>		9,23	9,22	9,22		9,22	2.285,64	2.285,64	2.285,64	2.285,64

**APLICACIÓN DE REDUCCIONES Y PENALIZACIONES**

GRUPO DE PAGO	Importe Calculado	Importe prereduc.	Criterios de subvencionabilidad y compromisos	Presentación tardía	Omisión declaración	Condicionalidad	IMPORTE (Euros) RESUELTO
OLIVAR	2.285,64	2.285,64	0,00	0,00	0,00	0,00	2.285,64
<b>TOTAL</b>	2.285,64	2.285,64					2.285,64

**RESUMEN DE PAGOS****IMPORTE ( Euros )**

	RESUELTO	FEADER	MAPA	CAPADR
OLIVAR - Pago realizado	2.285,64 €	1.942,79 €	224,22 €	118,63 €

**RECINTOS RESUELTOS**

REF.	REFERENCIA SIGPAC	CULTIVO	DESCRIPCIÓN CULTIVO	S/R	G.PAGO	PEND. MEDIA (%)	SUP. DEC. ADMISIBLE (ha)	SUP. COMPROM. (ha)	SUP. AJUSTADA COMPR.(1) (ha)	SUP. CONY. SIGPAC (ha)	SUP. CERTIE (ha)	SUP. CAMPO (ha)	SUP. CAMPO DETER. CULT. DECLARADO (ha)	SUP. DEC. REDUCIDA (ha)	SUP. RESUELTA (ha)
-111286	41-033-034-00075-001	101195	OLIVAR-LECHIN DE SEVILLA	S	429	29,60	9,23	9,22	9,22		9,22			9,22	9,22

(1) Superficie declarada admisible ajustada con la superficie comprometida.  
(2) Factor de penalización valorando el alcance para el tipo de compromiso.Puede verificar la integridad de una copia de este documento mediante la lectura del código QR adjunto o mediante el acceso a la dirección <https://ws050.juntadeandalucia.es/verificarFirma> indicando el código de VERIFICACIÓN

FIRMADO POR

RAQUEL MARIA ESPIN CRESPO

18/12/2024

VERIFICACIÓN

Pk2jmUCNT2ZVULXR6LZ4ED5BQV9F2A

PÁG. 1855/2017



**APELLIDOS Y NOMBRE / RAZÓN SOCIAL**

SANCHEZ MARTIN MARIA

**NIF**

\*\*\*\*4515\*

**EXPEDIENTE**

1172845

**ANUALIDAD DE PAGO**

1ª

**IMPORTE POR ANUALIDAD**

	2023	2024	2025	2026	2027
IMPORTE MÁXIMO SUBVENCIONABLE	9.916,00 €	9.916,00 €	9.916,00 €	9.916,00 €	9.916,00 €
IMPORTE MEDIO DE TRANSFERENCIA (€/ha)	247,90 €	247,90 €	247,90 €	247,90 €	247,90 €

**RESUMEN DE UNIDADES**

Cód	GRUPO DE PAGO	Sup. Dec. Admisible (ha)	Sup. Comprometida (ha)	Sup. ajustada compromiso (1) (ha)	% sobredec.	Sup. Resuelta (ha)	Importe Declarado	Importe Topado	Importe Resuelto	Importe tras sobredec.
429	OLIVAR	64,26		40,00	0,00	40,00	9.916,00	9.916,00	9.916,00	9.916,00
<b>TOTAL</b>		64,26	40,00	40,00		40,00	9.916,00	9.916,00	9.916,00	9.916,00

**APLICACIÓN DE REDUCCIONES Y PENALIZACIONES**

GRUPO DE PAGO	Importe Calculado	Importe prereduc.	Criterios de subvencionabilidad y compromisos	Presentación tardía	Omisión declaración	Condicionalidad	IMPORTE (Euros) RESUELTO
OLIVAR	9.916,00	9.916,00	0,00	0,00	0,00	0,00	9.916,00
<b>TOTAL</b>	9.916,00	9.916,00					9.916,00

**RESUMEN DE PAGOS****IMPORTE ( Euros )**

	RESUELTO	FEADER	MAPA	CAPADR
OLIVAR - Pago realizado	9.916,00 €	8.428,60 €	972,76 €	514,64 €

**RECINTOS RESUELTOS**

REF.	REFERENCIA SIGPAC	CULTIVO DESCRIPCIÓN CULTIVO	S/R G.PAGO	PEND. MEDIA (%)	SUP. DEC. ADMISIBLE (ha)	SUP. COMPROM. (ha)	SUP. AJUSTADA COMPR.(1) (ha)	SUP. CONY. SIGPAC (ha)	SUP. CERTIE (ha)	SUP. CAMPO (ha)	SUP. CAMPO DETER. CULT. DECLARADO (ha)	SUP. DEC. REDUCIDA (ha)	SUP. RESUELTA (ha)
-1589697	41-032-001-00149-025	101268 OLIVAR-PICO LIMON	S 429	11,90	0,01	0,01	0,01		0,02			0,01	0,01
-1589696	41-032-001-00149-025	101268 OLIVAR-PICO LIMON	S 429	11,90	0,01	0,01	0,01		0,02			0,01	0,01
-1589695	41-032-001-00149-025	101268 OLIVAR-PICO LIMON	S 429	11,90	0,03	0,01	0,01		0,02			0,01	0,01
-1589694	41-032-001-00149-013	101268 OLIVAR-PICO LIMON	S 429	20,50	8,14	8,14	8,14		8,41			8,14	8,14
-1589693	41-032-001-00141-027	101268 OLIVAR-PICO LIMON	S 429	22,70	9,39	9,37	9,37		9,37			9,37	9,37
7504717	41-032-001-00141-027	101268 OLIVAR-PICO LIMON	S 429	22,70	0,02	0,02	0,02		0,02			0,02	0,02
7504721	41-032-001-00141-031	101268 OLIVAR-PICO LIMON	S 429	14,40	7,57	7,50	7,50		7,50			7,50	7,50
1700000006812050	41-032-007-00060-010	101010 OLIVAR-PICUAL	S 429	11,20	4,68	4,68	4,68		4,69			4,68	4,68
1700000006812051	41-032-007-00064-010	101010 OLIVAR-PICUAL	S 429	13,50	9,46	9,46	9,46		9,46			9,46	9,46
1700000006812054	41-032-007-00060-009	101010 OLIVAR-PICUAL	S 429	7,50	0,24	0,24	0,24		0,24			0,24	0,24
1700000006812055	41-032-007-00060-006	101010 OLIVAR-PICUAL	S 429	15,10	24,71	24,71	24,71		24,71			24,71	24,71

**INCIDENCIAS****INCIDENCIA DESCRIPCIÓN**

- 4272 Verifica que las líneas de declaración de las Solicitudes Únicas no tienen solapes con la capa de Retroactividad Gráfica (ambas de la misma campaña) a nivel de expediente/línea de declaración gráfica de la solicitud.  
Ref:-1589695 Recinto:41-032-001-00149-00025 Cultivo: - Agregado de la referencia del recinto.:0 Zona de la referencia del recinto.:0 Superficie solapada.:0,02 Id. Incid.:101087771
- 100407 Explotación solicitada no forma parte de ningún organismo de control autorizado para la producción ecológica en Andalucía o fecha de inscripción posterior al plazo establecido ( Anexo I. Criterios de Subvencionabilidad. Orden 28 de marzo de 2023 ).  
Explotación:ES410320000157 Especie:PORCINO  
Explotación:ES410320000705 Especie:PORCINO

(1) Superficie declarada admisible ajustada con la superficie comprometida.  
(2) Factor de penalización valorando el alcance para el tipo de compromiso.

Puede verificar la integridad de una copia de este documento mediante la lectura del código QR adjunto o mediante el acceso a la dirección <https://ws050.juntadeandalucia.es/verificarFirma> indicando el código de VERIFICACIÓN

FIRMADO POR

RAQUEL MARIA ESPIN CRESPO

18/12/2024

VERIFICACIÓN

Pk2jmUCNT2ZVULXR6LZ4ED5BQV9F2A

PÁG. 1856/2017



**APELLIDOS Y NOMBRE / RAZÓN SOCIAL**

SANCHEZ MEJIAS RIVERO MANUEL DIEGO

**NIF**

\*\*\*0452\*

**EXPEDIENTE**

1183560

**ANUALIDAD DE PAGO**

1ª

**IMPORTE POR ANUALIDAD**

	2023	2024	2025	2026	2027
<b>IMPORTE MÁXIMO SUBVENCIONABLE</b>	4.749,93 €	4.749,93 €	4.749,93 €	4.749,93 €	4.749,93 €
<b>IMPORTE MEDIO DE TRANSFERENCIA (€/ha)</b>	83,67 €	83,67 €	83,67 €	83,67 €	83,67 €

**RESUMEN DE UNIDADES**

Cód	GRUPO DE PAGO	Sup. Dec. Admisible (ha)	Sup. Comprometida (ha)	Sup. ajustada compromiso (1) (ha)	% sobredecc.	Sup. Resuelta (ha)	Importe Declarado	Importe Topado	Importe Resuelto	Importe tras sobredecc.
426	HERBÁCEOS	1,25		1,25	0,00	1,25	188,96	188,96	188,96	188,96
428	PASTOS ASOCIADOS A GANADERÍA ECOLÓGICA	55,52		55,52	0,00	55,52	4.560,97	4.560,97	4.560,97	4.560,97
<b>TOTAL</b>		56,77	56,77	56,77		56,77	4.749,93	4.749,93	4.749,93	4.749,93

**APLICACIÓN DE REDUCCIONES Y PENALIZACIONES**

GRUPO DE PAGO	Importe Calculado	Importe prereduc.	Criterios de subvencionabilidad y compromisos	Presentación tardía	Omisión declaración	Condicionalidad	IMPORTE (Euros) RESUELTO
HERBÁCEOS	188,96	188,96	0,00	0,00	0,00	0,00	188,96
PASTOS ASOCIADOS A GANADERÍA	4.560,97	4.560,97	0,00	0,00	0,00	0,00	4.560,97
<b>TOTAL</b>	4.749,93	4.749,93					4.749,93

**RESUMEN DE PAGOS**

	RESUELTO	FEADER	MAPA	CAPADR
HERBÁCEOS - Pago realizado	188,96 €	160,62 €	18,54 €	9,80 €
PASTOS ASOCIADOS A GANADERÍA ECOLÓGICA - Pago realizado	4.560,97 €	3.876,82 €	447,43 €	236,72 €
<b>TOTAL</b>	4.749,93 €	4.037,44 €	465,97 €	246,52 €

**RECINTOS RESUELTOS**

REF.	REFERENCIA SIGPAC	CULTIVO DESCRIPCIÓN CULTIVO	S/R G.PAGO	PEND. MEDIA (%)	SUP. DEC. ADMISIBLE (ha)	SUP. COMPROM. (ha)	SUP. AJUSTADA COMPR.(1) (ha)	SUP. CONV. SIGPAC (ha)	SUP. CERTIF. (ha)	SUP. CAMPO (ha)	SUP. CAMPO DETER. CULT. DECLARADO (ha)	SUP. DEC. REDUCIDA (ha)	SUP. RESUELTA (ha)
1700000006710027	41-088-005-00052-004	60196 ALFALFA-LETIZIA	R 426	3,50	1,25	1,25	1,25		1,25			1,25	1,25
1700000006710024	41-088-006-00019-006	62000 PASTOS PERMANENTES DE 5 O MAS AÑOS-SIN VARIEDAD	S 428	23,50	26,06	26,06	26,06		26,06			26,06	26,06
1700000006710025	41-088-006-00019-005	62000 PASTOS PERMANENTES DE 5 O MAS AÑOS-SIN VARIEDAD	S 428	26,20	17,07	17,07	17,07		17,07			17,07	17,07
1700000006710026	41-088-006-00019-004	62000 PASTOS PERMANENTES DE 5 O MAS AÑOS-SIN VARIEDAD	S 428	19,40	7,85	7,85	7,85		7,85			7,85	7,85
1700000006710028	41-088-006-00019-003	62000 PASTOS PERMANENTES DE 5 O MAS AÑOS-SIN VARIEDAD	S 428	38,10	4,23	4,23	4,23		4,98			4,23	4,23
1700000006710029	41-088-005-00052-008	62000 PASTOS PERMANENTES DE 5 O MAS AÑOS-SIN VARIEDAD	S 428	15,40	0,31	0,31	0,31		0,31			0,31	0,31

**INCIDENCIAS****INCIDENCIA DESCRIPCIÓN**

100407 Explotación solicitada no forma parte de ningún organismo de control autorizado para la producción ecológica en Andalucía o fecha de inscripción posterior al plazo establecido ( Anexo I. Criterios de Subvencionabilidad. Orden 28 de marzo de 2023 ).  
Explotación:ES410880000007 Especie:PORCINO

(1) Superficie declarada admisible ajustada con la superficie comprometida.  
(2) Factor de penalización valorando el alcance para el tipo de compromiso.

Puede verificar la integridad de una copia de este documento mediante la lectura del código QR adjunto o mediante el acceso a la dirección <https://ws050.juntadeandalucia.es/verificarFirma> indicando el código de VERIFICACIÓN

FIRMADO POR

RAQUEL MARIA ESPIN CRESPO

18/12/2024

VERIFICACIÓN

Pk2jmUCNT2ZVULXR6LZ4ED5BQV9F2A

PÁG. 1857/2017



**Datos considerados para el Cálculo de la Carga Ganadera mínima y máxima del expediente**

Explotación	Especie	Inscrito en Sipea y Admisible	Ugm Calculada para CG Mínima	Ugm Calculada para CG Máxima
ES41088000007	OVINA	SI	15,35	15,35
ES41088000007	PORCINO	NO	0,00	22,90
ES41088000542	OVINA	SI	3,99	3,99
			19,34	42,24

Superficie determinada para Cálculo Carga Ganadera Mínima: 55,52 ha

Superficie determinada para Cálculo Carga Ganadera Máxima: 55,52 ha

Carga Ganadera Mínima Expediente: 0,35 ugm/ha

Carga Ganadera Máxima Expediente: 0,76 ugm/ha

**Recintos Determinados para el Cálculo de Garga Ganadera Mínima**

REF.	REFERENCIA SIGPAC	CULTIVO	DESCRIPCIÓN CULTIVO	S/R	SUP. RESUELTA (ha)
1700000006710024	41-088-006-00019-00006	62000	PASTOS PERMANENTES DE 5 O MAS AÑOS-SIN VARIEDAD	S	26,06
1700000006710025	41-088-006-00019-00005	62000	PASTOS PERMANENTES DE 5 O MAS AÑOS-SIN VARIEDAD	S	17,07
1700000006710026	41-088-006-00019-00004	62000	PASTOS PERMANENTES DE 5 O MAS AÑOS-SIN VARIEDAD	S	7,85
1700000006710028	41-088-006-00019-00003	62000	PASTOS PERMANENTES DE 5 O MAS AÑOS-SIN VARIEDAD	S	4,23
1700000006710029	41-088-005-00052-00008	62000	PASTOS PERMANENTES DE 5 O MAS AÑOS-SIN VARIEDAD	S	0,31

**Recintos Determinados para el Cálculo de Garga Ganadera Máxima**

REF.	REFERENCIA SIGPAC	CULTIVO	DESCRIPCIÓN CULTIVO	S/R	SUP. RESUELTA (ha)
1700000006710024	41-088-006-00019-00006	62000	PASTOS PERMANENTES DE 5 O MAS AÑOS-SIN VARIEDAD	S	26,06
1700000006710025	41-088-006-00019-00005	62000	PASTOS PERMANENTES DE 5 O MAS AÑOS-SIN VARIEDAD	S	17,07
1700000006710026	41-088-006-00019-00004	62000	PASTOS PERMANENTES DE 5 O MAS AÑOS-SIN VARIEDAD	S	7,85
1700000006710028	41-088-006-00019-00003	62000	PASTOS PERMANENTES DE 5 O MAS AÑOS-SIN VARIEDAD	S	4,23
1700000006710029	41-088-005-00052-00008	62000	PASTOS PERMANENTES DE 5 O MAS AÑOS-SIN VARIEDAD	S	0,31

**Incidencias de carga ganadera****INCIDENCIA DESCRIPCIÓN**

- 100407 Explotación solicitada no forma parte de ningún organismo de control autorizado para la producción ecológica en Andalucía o fecha de inscripción posterior al plazo establecido ( Anexo I. Criterios de Subvencionabilidad. Orden 28 de marzo de 2023 ).  
Explotación:ES41088000007 Especie:PORCINO

(1) Superficie declarada admisible ajustada con la superficie comprometida.  
(2) Factor de penalización valorando el alcance para el tipo de compromiso.

Puede verificar la integridad de una copia de este documento mediante la lectura del código QR adjunto o mediante el acceso a la dirección <https://ws050.juntadeandalucia.es/verificarFirma> indicando el código de VERIFICACIÓN

FIRMADO POR	RAQUEL MARIA ESPIN CRESPO	18/12/2024	
VERIFICACIÓN	Pk2jmUCNT2ZVULXR6LZ4ED5BQV9F2A	PÁG. 1858/2017	

**APELLIDOS Y NOMBRE / RAZÓN SOCIAL**

SANCHEZ MUÑOZ MIGUEL

**NIF**

\*\*\*8147\*

**EXPEDIENTE**

1259486

**ANUALIDAD DE PAGO**

1ª

**IMPORTES POR ANUALIDAD**

	2023	2024	2025	2026	2027
<b>IMPORTE MÁXIMO SUBVENCIONABLE</b>	2.962,93 €	2.962,93 €	2.962,93 €	2.962,93 €	2.962,93 €
<b>IMPORTE MEDIO DE TRANSFERENCIA (€/ha)</b>	151,17 €	151,17 €	151,17 €	151,17 €	151,17 €

**RESUMEN DE UNIDADES**

Cód	GRUPO DE PAGO	Sup. Dec. Admisible (ha)	Sup. Comprometida (ha)	Sup. ajustada compromiso (1) (ha)	% sobredec.	Sup. Resuelta (ha)	Importe Declarado	Importe Topado	Importe Resuelto	Importe tras sobredec.
426	HERBÁCEOS	19,60		19,60	0,00	19,60	2.962,93	2.962,93	2.962,93	2.962,93
<b>TOTAL</b>		19,60	19,60	19,60		19,60	2.962,93	2.962,93	2.962,93	2.962,93

**APLICACIÓN DE REDUCCIONES Y PENALIZACIONES**

GRUPO DE PAGO	Importe Calculado	Importe prereduc.	Criterios de subvencionabilidad y compromisos	Presentación tardía	Omisión declaración	Condicionalidad	IMPORTE (Euros) RESUELTO
HERBÁCEOS	2.962,93	2.962,93	0,00	0,00	0,00	0,00	2.962,93
<b>TOTAL</b>	2.962,93	2.962,93					2.962,93

**RESUMEN DE PAGOS****IMPORTE ( Euros )**

HERBÁCEOS - Pago realizado	RESUELTO	FEADER	MAPA	CAPADR
	2.962,93 €	2.518,49 €	290,66 €	153,78 €

**RECINTOS RESUELTOS**

REF.	REFERENCIA SIGPAC	CULTIVO DESCRIPCIÓN CULTIVO	S/R G.PAGO	PEND. MEDIA (%)	SUP. DEC. ADMISIBLE (ha)	SUP. COMPROM. (ha)	SUP. AJUSTADA COMPR.(1) (ha)	SUP. CONY. SIGPAC (ha)	SUP. CERTIE (ha)	SUP. CAMPO (ha)	SUP. CAMPO DETER. CULT. DECLARADO (ha)	SUP. DEC. REDUCIDA (ha)	SUP. RESUELTA (ha)
-1615811	41-012-025-00005-001	99000 PATATA-SIN VARIEDAD	R	426	3,30	9,80	9,80	9,80	9,80			9,80	9,80
5257761	41-012-025-00005-001	99000 PATATA-SIN VARIEDAD	R	426	3,30	9,80	9,80	9,80	9,80			9,80	9,80

(1) Superficie declarada admisible ajustada con la superficie comprometida.  
(2) Factor de penalización valorando el alcance para el tipo de compromiso.Puede verificar la integridad de una copia de este documento mediante la lectura del código QR adjunto o mediante el acceso a la dirección <https://ws050.juntadeandalucia.es/verificarFirma> indicando el código de VERIFICACIÓN

FIRMADO POR

RAQUEL MARIA ESPIN CRESPO

18/12/2024

VERIFICACIÓN

Pk2jmUCNT2ZVULXR6LZ4ED5BQV9F2A

PÁG. 1859/2017



**APELLIDOS Y NOMBRE / RAZÓN SOCIAL**

SANCHEZ NAVARRO PABLO ANTONIO

**NIF**

\*\*\*3468\*

**EXPEDIENTE**

1061154

**ANUALIDAD DE PAGO**

1ª

**IMPORTES POR ANUALIDAD**

	2023	2024	2025	2026	2027
<b>IMPORTE MÁXIMO SUBVENCIONABLE</b>	9.916,00 €	9.916,00 €	9.916,00 €	9.916,00 €	9.916,00 €
<b>IMPORTE MEDIO DE TRANSFERENCIA (€/ha)</b>	247,90 €	247,90 €	247,90 €	247,90 €	247,90 €

**RESUMEN DE UNIDADES**

Cód	GRUPO DE PAGO	Sup. Dec. Admisible (ha)	Sup. Comprometida (ha)	Sup. ajustada compromiso (1) (ha)	% sobredec.	Sup. Resuelta (ha)	Importe Declarado	Importe Topado	Importe Resuelto	Importe tras sobredec.
429	OLIVAR	45,69		40,00	0,00	40,00	9.916,00	9.916,00	9.916,00	9.916,00
<b>TOTAL</b>		45,69	40,00	40,00		40,00	9.916,00	9.916,00	9.916,00	9.916,00

**APLICACIÓN DE REDUCCIONES Y PENALIZACIONES**

GRUPO DE PAGO	Importe Calculado	Importe prereduc.	Criterios de subvencionabilidad y compromisos	Presentación tardía	Omisión declaración	Condicionalidad	IMPORTE (Euros) RESUELTO
OLIVAR	9.916,00	9.916,00	0,00	0,00	0,00	0,00	9.916,00
<b>TOTAL</b>	9.916,00	9.916,00					9.916,00

**RESUMEN DE PAGOS****IMPORTE ( Euros )**

	RESUELTO	FEADER	MAPA	CAPADR
OLIVAR - Pago realizado	9.916,00 €	8.428,60 €	972,76 €	514,64 €

**RECINTOS RESUELTOS**

REF.	REFERENCIA SIGPAC	CULTIVO DESCRIPCIÓN CULTIVO	S/R G.PAGO	PEND. MEDIA (%)	SUP. DEC. ADMISIBLE (ha)	SUP. COMPROM. (ha)	SUP. AJUSTADA COMPR.(1) (ha)	SUP. CONY. SIGPAC (ha)	SUP. CERTIE (ha)	SUP. CAMPO (ha)	SUP. CAMPO DETER. CULT. DECLARADO (ha)	SUP. DEC. REDUCIDA (ha)	SUP. RESUELTA (ha)
-1198978	41-066-009-00166-001	101268 OLIVAR-PICO LIMON	S 429	25,90	5,62	5,62	5,62		5,62			5,62	5,62
1700000003032934	41-066-009-00077-001	101268 OLIVAR-PICO LIMON	S 429	27,60	12,33	12,33	12,33		12,33			12,33	12,33
1700000003032935	41-066-009-00128-011	101268 OLIVAR-PICO LIMON	S 429	21,00	20,26	20,26	20,26		20,26			20,26	20,26
1700000003032936	41-066-009-00131-001	101268 OLIVAR-PICO LIMON	S 429	21,80	7,48	7,48	7,48		7,48			7,48	7,48

(1) Superficie declarada admisible ajustada con la superficie comprometida.  
(2) Factor de penalización valorando el alcance para el tipo de compromiso.

Puede verificar la integridad de una copia de este documento mediante la lectura del código QR adjunto o mediante el acceso a la dirección <https://ws050.juntadeandalucia.es/verificarFirma> indicando el código de VERIFICACIÓN

FIRMADO POR

RAQUEL MARIA ESPIN CRESPO

18/12/2024

VERIFICACIÓN

Pk2jmUCNT2ZVULXR6LZ4ED5BQV9F2A

PÁG. 1860/2017







**APELLIDOS Y NOMBRE / RAZÓN SOCIAL** **NIF** **EXPEDIENTE** **ANUALIDAD DE PAGO**  
 SANCHEZ RIVAS MARIA DEL CARMEN CORONADA \*\*\*9813\* 1257059 1ª

**IMPORTES POR ANUALIDAD**

	2023	2024	2025	2026	2027
IMPORTE MÁXIMO SUBVENCIONABLE	2.702,11 €	2.702,11 €	2.702,11 €	2.702,11 €	2.702,11 €
IMPORTE MEDIO DE TRANSFERENCIA (€/ha)	247,90 €	247,90 €	247,90 €	247,90 €	247,90 €

**RESUMEN DE UNIDADES**

Cód	GRUPO DE PAGO	Sup. Dec. Admisible (ha)	Sup. Comprometida (ha)	Sup. ajustada compromiso (1) (ha)	% sobredec.	Sup. Resuelta (ha)	Importe Declarado	Importe Topado	Importe Resuelto	Importe tras sobredec.
429	OLIVAR	10,90		10,90	0,00	10,90	2.702,11	2.702,11	2.702,11	2.702,11
<b>TOTAL</b>		10,90	10,90	10,90		10,90	2.702,11	2.702,11	2.702,11	2.702,11

**APLICACIÓN DE REDUCCIONES Y PENALIZACIONES**

GRUPO DE PAGO	Importe Calculado	Importe prereduc.	Criterios de subvencionabilidad y compromisos	Presentación tardía	Omisión declaración	Condicionalidad	IMPORTE (Euros) RESUELTO
OLIVAR	2.702,11	2.702,11	0,00	0,00	0,00	0,00	2.702,11
<b>TOTAL</b>	2.702,11	2.702,11					2.702,11

**RESUMEN DE PAGOS****IMPORTE ( Euros )**

	RESUELTO	FEADER	MAPA	CAPADR
OLIVAR - Pago realizado	2.702,11 €	2.296,79 €	265,08 €	140,24 €

**RECINTOS RESUELTOS**

REF.	REFERENCIA SIGPAC	CULTIVO	DESCRIPCIÓN CULTIVO	S/R G.PAGO	PEND. MEDIA (%)	SUP. DEC. ADMISIBLE (ha)	SUP. COMPROM. (ha)	SUP. AJUSTADA COMPR.(1) (ha)	SUP. CONY. SIGPAC (ha)	SUP. CERTIE (ha)	SUP. CAMPO (ha)	SUP. CAMPO DETER. CULT. DECLARADO (ha)	SUP. DEC. REDUCIDA (ha)	SUP. RESUELTA (ha)
1700000006653886	41-032-009-00212-004	101007	OLIVAR-MANZANILLA	S	429	34,60	10,90	10,90	10,90	10,90			10,90	10,90

(1) Superficie declarada admisible ajustada con la superficie comprometida.  
 (2) Factor de penalización valorando el alcance para el tipo de compromiso.

Puede verificar la integridad de una copia de este documento mediante la lectura del código QR adjunto o mediante el acceso a la dirección <https://ws050.juntadeandalucia.es/verificarFirma> indicando el código de VERIFICACIÓN

FIRMADO POR	RAQUEL MARIA ESPIN CRESPO	18/12/2024	
VERIFICACIÓN	Pk2jmUCNT2ZVULXR6LZ4ED5BQV9F2A	PÁG. 1861/2017	



**APELLIDOS Y NOMBRE / RAZÓN SOCIAL** SANCHEZ RODRIGUEZ MARIA JOSEFA  
**NIF** \*\*\*\*0143\*  
**EXPEDIENTE** 1108457  
**ANUALIDAD DE PAGO** 1ª

**IMPORTE POR ANUALIDAD**

	2023	2024	2025	2026	2027
<b>IMPORTE MÁXIMO SUBVENCIONABLE</b>	2.533,54 €	2.533,54 €	2.533,54 €	2.533,54 €	2.533,54 €
<b>IMPORTE MEDIO DE TRANSFERENCIA (€/ha)</b>	247,90 €	247,90 €	247,90 €	247,90 €	247,90 €

**RESUMEN DE UNIDADES**

Cód	GRUPO DE PAGO	Sup. Dec. Admisible (ha)	Sup. Comprometida (ha)	Sup. ajustada compromiso (1) (ha)	% sobredec.	Sup. Resuelta (ha)	Importe Declarado	Importe Topado	Importe Resuelto	Importe tras sobredec.
429	OLIVAR	10,24		10,22	0,00	10,22	2.533,54	2.533,54	2.533,54	2.533,54
<b>TOTAL</b>		10,24	10,22	10,22		10,22	2.533,54	2.533,54	2.533,54	2.533,54

**APLICACIÓN DE REDUCCIONES Y PENALIZACIONES**

GRUPO DE PAGO	Importe Calculado	Importe prereduc.	Criterios de subvencionabilidad y compromisos	Presentación tardía	Omisión declaración	Condicionalidad	IMPORTE (Euros) RESUELTO
OLIVAR	2.533,54	2.533,54	0,00	0,00	0,00	0,00	2.533,54
<b>TOTAL</b>	2.533,54	2.533,54					2.533,54

**RESUMEN DE PAGOS**

	IMPORTE ( Euros )			
	RESUELTO	FEADER	MAPA	CAPADR
OLIVAR - Pago realizado	2.533,54 €	2.153,51 €	248,54 €	131,49 €

**RECINTOS RESUELTOS**

REF.	REFERENCIA SIGPAC	CULTIVO DESCRIPCIÓN CULTIVO	S/R G.PAGO	PEND. MEDIA (%)	SUP. DEC. ADMISIBLE (ha)	SUP. COMPROM. (ha)	SUP. AJUSTADA COMPR.(1) (ha)	SUP. CONY. SIGPAC (ha)	SUP. CERTIE (ha)	SUP. CAMPO (ha)	SUP. CAMPO DETER. CULT. DECLARADO (ha)	SUP. DEC. REDUCIDA (ha)	SUP. RESUELTA (ha)
1700000005135741	41-066-008-00021-005	101268 OLIVAR-PICO LIMON	S 429	30,10	0,14	0,14	0,14		0,14			0,14	0,14
1700000005135742	41-066-008-00021-007	101268 OLIVAR-PICO LIMON	S 429	25,50	0,20	0,20	0,20		0,20			0,20	0,20
1700000005135743	41-066-008-00021-011	101268 OLIVAR-PICO LIMON	S 429	24,10	0,18	0,18	0,18		0,18			0,18	0,18
1700000005135744	41-066-008-00021-012	101268 OLIVAR-PICO LIMON	S 429	15,30	0,17	0,17	0,17		0,17			0,17	0,17
1700000005135745	41-066-008-00021-013	101268 OLIVAR-PICO LIMON	S 429	10,90	0,08	0,08	0,08		0,08			0,08	0,08
1700000005135746	41-066-009-00120-001	101268 OLIVAR-PICO LIMON	S 429	19,90	2,30	2,30	2,30		2,30			2,30	2,30
1700000005135747	41-066-009-00107-001	101268 OLIVAR-PICO LIMON	S 429	20,40	1,88	1,88	1,88		1,88			1,88	1,88
1700000005135748	41-066-009-00108-001	101268 OLIVAR-PICO LIMON	S 429	20,20	2,90	2,90	2,90		2,90			2,90	2,90
1700000005137143	41-066-004-00044-001	101268 OLIVAR-PICO LIMON	S 429	42,90	1,58	1,58	1,58		1,58			1,58	1,58
1700000005137144	41-066-004-00046-001	101268 OLIVAR-PICO LIMON	S 429	30,90	0,62	0,62	0,62		0,62			0,62	0,62
1700000005137156	41-066-004-00057-001	101268 OLIVAR-PICO LIMON	S 429	13,30	0,19	0,17	0,17		0,19			0,17	0,17

**INCIDENCIAS****INCIDENCIA DESCRIPCIÓN**

4272 Verifica que las líneas de declaración de las Solicitudes Únicas no tienen solapes con la capa de Retroactividad Gráfica (ambas de la misma campaña) a nivel de expediente/línea de declaración gráfica de la solicitud.  
 Ref:1700000005137156 Recinto:41-066-004-00057-00001 Cultivo: - Agregado de la referencia del recinto.:0 Zona de la referencia del recinto.:0 Superficie solapada.:0,02 Id. Incid.:101087671

(1) Superficie declarada admisible ajustada con la superficie comprometida.  
 (2) Factor de penalización valorando el alcance para el tipo de compromiso.

Puede verificar la integridad de una copia de este documento mediante la lectura del código QR adjunto o mediante el acceso a la dirección <https://ws050.juntadeandalucia.es/verificarFirma> indicando el código de VERIFICACIÓN

FIRMADO POR

RAQUEL MARIA ESPIN CRESPO

18/12/2024

VERIFICACIÓN

Pk2jmUCNT2ZVULXR6LZ4ED5BQV9F2A

PÁG. 1862/2017



**APELLIDOS Y NOMBRE / RAZÓN SOCIAL**

SANCHEZ TRANCOSO ANTONIA

**NIF**

\*\*\*6523\*

**EXPEDIENTE**

1281917

**ANUALIDAD DE PAGO**

1ª

**IMPORTES POR ANUALIDAD**

	2023	2024	2025	2026	2027
IMPORTE MÁXIMO SUBVENCIONABLE	2.092,28 €	2.092,28 €	2.092,28 €	2.092,28 €	2.092,28 €
IMPORTE MEDIO DE TRANSFERENCIA (€/ha)	247,90 €	247,90 €	247,90 €	247,90 €	247,90 €

**RESUMEN DE UNIDADES**

Cód	GRUPO DE PAGO	Sup. Dec. Admisible (ha)	Sup. Comprometida (ha)	Sup. ajustada compromiso (1) (ha)	% sobredec.	Sup. Resuelta (ha)	Importe Declarado	Importe Topado	Importe Resuelto	Importe tras sobredec.
429	OLIVAR	8,44		8,44	0,00	8,44	2.092,28	2.092,28	2.092,28	2.092,28
<b>TOTAL</b>		8,44	8,44	8,44		8,44	2.092,28	2.092,28	2.092,28	2.092,28

**APLICACIÓN DE REDUCCIONES Y PENALIZACIONES**

GRUPO DE PAGO	Importe Calculado	Importe prereduc.	Criterios de subvencionabilidad y compromisos	Presentación tardía	Omisión declaración	Condicionalidad	IMPORTE (Euros) RESUELTO
OLIVAR	2.092,28	2.092,28	0,00	0,00	0,00	0,00	2.092,28
<b>TOTAL</b>	2.092,28	2.092,28					2.092,28

**RESUMEN DE PAGOS****IMPORTE ( Euros )**

	RESUELTO	FEADER	MAPA	CAPADR
OLIVAR - Pago realizado	2.092,28 €	1.778,44 €	205,25 €	108,59 €

**RECINTOS RESUELTOS**

REF.	REFERENCIA SIGPAC	CULTIVO	DESCRIPCIÓN CULTIVO	S/R G.PAGO	PEND. MEDIA (%)	SUP. DEC. ADMISIBLE (ha)	SUP. COMPROM. (ha)	SUP. AJUSTADA COMPR.(1) (ha)	SUP. CONV. SIGPAC (ha)	SUP. CERTIE (ha)	SUP. CAMPO (ha)	SUP. CAMPO DETER. CULT. DECLARADO (ha)	SUP. DEC. REDUCIDA (ha)	SUP. RESUELTA (ha)
1700000002576870	41-002-010-00039-004	101218	OLIVAR-MANZANILLA DE SEVILLA	S 429	23,50	4,75	4,75	4,75		4,75			4,75	4,75
1700000002576871	41-002-010-00040-002	101218	OLIVAR-MANZANILLA DE SEVILLA	S 429	15,20	0,07	0,07	0,07		0,07			0,07	0,07
1700000002576874	41-032-011-00054-001	101218	OLIVAR-MANZANILLA DE SEVILLA	S 429	32,30	2,65	2,65	2,65		2,65			2,65	2,65
1700000002576875	41-032-011-00053-002	101218	OLIVAR-MANZANILLA DE SEVILLA	S 429	31,50	0,67	0,67	0,67		0,67			0,67	0,67
1700000002576876	41-032-011-00054-001	101218	OLIVAR-MANZANILLA DE SEVILLA	S 429	32,30	0,30	0,30	0,30		0,30			0,30	0,30

(1) Superficie declarada admisible ajustada con la superficie comprometida.  
(2) Factor de penalización valorando el alcance para el tipo de compromiso.

Puede verificar la integridad de una copia de este documento mediante la lectura del código QR adjunto o mediante el acceso a la dirección <https://ws050.juntadeandalucia.es/verificarFirma> indicando el código de VERIFICACIÓN

FIRMADO POR

RAQUEL MARIA ESPIN CRESPO

18/12/2024

VERIFICACIÓN

Pk2jmUCNT2ZVULXR6LZ4ED5BQV9F2A

PÁG. 1863/2017



**APELLIDOS Y NOMBRE / RAZÓN SOCIAL**

SANCHEZ VIZUETE JESUS MANUEL

**NIF**  
\*\*\*4692\***EXPEDIENTE**  
1101690**ANUALIDAD DE PAGO**  
1ª**IMPORTES POR ANUALIDAD**

	2023	2024	2025	2026	2027
<b>IMPORTE MÁXIMO SUBVENCIONABLE</b>	731,31 €	731,31 €	731,31 €	731,31 €	731,31 €
<b>IMPORTE MEDIO DE TRANSFERENCIA (€/ha)</b>	247,90 €	247,90 €	247,90 €	247,90 €	247,90 €

**RESUMEN DE UNIDADES**

Cód	GRUPO DE PAGO	Sup. Dec. Admisible (ha)	Sup. Comprometida (ha)	Sup. ajustada compromiso (1) (ha)	% sobredec.	Sup. Resuelta (ha)	Importe Declarado	Importe Topado	Importe Resuelto	Importe tras sobredec.
429	OLIVAR	2,95		2,95	0,00	2,95	731,31	731,31	731,31	731,31
<b>TOTAL</b>		2,95	2,95	2,95		2,95	731,31	731,31	731,31	731,31

**APLICACIÓN DE REDUCCIONES Y PENALIZACIONES**

GRUPO DE PAGO	Importe Calculado	Importe prereduc.	Criterios de subvencionabilidad y compromisos	Presentación tardía	Omisión declaración	Condicionalidad	IMPORTE (Euros) RESUELTO
OLIVAR	731,31	731,31	0,00	0,00	0,00	0,00	731,31
<b>TOTAL</b>	731,31	731,31					731,31

**RESUMEN DE PAGOS****IMPORTE ( Euros )**

	RESUELTO	FEADER	MAPA	CAPADR
OLIVAR - Pago realizado	731,31 €	621,61 €	71,74 €	37,96 €

**RECINTOS RESUELTOS**

REF.	REFERENCIA SIGPAC	CULTIVO	DESCRIPCIÓN CULTIVO	S/R G.PAGO	PEND. MEDIA (%)	SUP. DEC. ADMISIBLE (ha)	SUP. COMPROM. (ha)	SUP. AJUSTADA COMPR.(1) (ha)	SUP. CONY. SIGPAC (ha)	SUP. CERTIE (ha)	SUP. CAMPO (ha)	SUP. CAMPO DETER. CULT. DECLARADO (ha)	SUP. DEC. REDUCIDA (ha)	SUP. RESUELTA (ha)
1700000005169038	41-032-011-00096-001	101218	OLIVAR-MANZANILLA DE SEVILLA	S 429	27,70	2,95	2,95	2,95		2,95			2,95	2,95

(1) Superficie declarada admisible ajustada con la superficie comprometida.  
(2) Factor de penalización valorando el alcance para el tipo de compromiso.Puede verificar la integridad de una copia de este documento mediante la lectura del código QR adjunto o mediante el acceso a la dirección <https://ws050.juntadeandalucia.es/verificarFirma> indicando el código de VERIFICACIÓN

FIRMADO POR

RAQUEL MARIA ESPIN CRESPO

18/12/2024

VERIFICACIÓN

Pk2jmUCNT2ZVULXR6LZ4ED5BQV9F2A

PÁG. 1864/2017



**APELLIDOS Y NOMBRE / RAZÓN SOCIAL**

SANTA CONCHA SL

**NIF**

\*\*\*\*4109\*

**EXPEDIENTE**

1077425

**ANUALIDAD DE PAGO**

1ª

**IMPORTE POR ANUALIDAD**

	2023	2024	2025	2026	2027
<b>IMPORTE MÁXIMO SUBVENCIONABLE</b>	10.082,29 €	10.082,29 €	10.082,29 €	10.082,29 €	10.082,29 €
<b>IMPORTE MEDIO DE TRANSFERENCIA (€/ha)</b>	245,31 €	245,31 €	245,31 €	245,31 €	245,31 €

**RESUMEN DE UNIDADES**

Cód	GRUPO DE PAGO	Sup. Dec. Admisible (ha)	Sup. Comprometida (ha)	Sup. ajustada compromiso (1) (ha)	% sobredec.	Sup. Resuelta (ha)	Importe Declarado	Importe Topado	Importe Resuelto	Importe tras sobredec.
426	HERBÁCEOS	1,10		1,10	0,00	1,10	166,29	166,29	166,29	166,29
429	OLIVAR	97,44		40,00	0,00	40,00	9.916,00	9.916,00	9.916,00	9.916,00
<b>TOTAL</b>		98,54	41,10	41,10		41,10	10.082,29	10.082,29	10.082,29	10.082,29

**APLICACIÓN DE REDUCCIONES Y PENALIZACIONES**

GRUPO DE PAGO	Importe Calculado	Importe prereduc.	Criterios de subvencionabilidad y compromisos	Presentación tardía	Omisión declaración	Condicionalidad	IMPORTE (Euros) RESUELTO
HERBÁCEOS	166,29	166,29	0,00	0,00	0,00	0,00	166,29
OLIVAR	9.916,00	9.916,00	0,00	0,00	0,00	0,00	9.916,00
<b>TOTAL</b>	10.082,29	10.082,29					10.082,29

**RESUMEN DE PAGOS**

	RESUELTO	FEADER	MAPA	CAPADR
HERBÁCEOS - Pago realizado	166,29 €	141,35 €	16,31 €	8,63 €
OLIVAR - Pago realizado	9.916,00 €	8.428,60 €	972,76 €	514,64 €
<b>TOTAL</b>	10.082,29 €	8.569,95 €	989,07 €	523,27 €

**RECINTOS RESUELTOS**

REF.	REFERENCIA SIGPAC	CULTIVO	DESCRIPCIÓN CULTIVO	S/R G.PAGO	PEND. MEDIA (%)	SUP. DEC. ADMISIBLE (ha)	SUP. COMPROM. (ha)	SUP. AJUSTADA COMPROM. (1) (ha)	SUP. CONV. SIGPAC (ha)	SUP. CERTIF. (ha)	SUP. CAMPO (ha)	SUP. CAMPO DETER. CULT. (ha)	SUP. DEC. REDUCIDA (ha)	SUP. RESUELTA (ha)
-57579	41-077-008-00007-004	1037	TRIGO BLANDO-ARTUR NICK	S	426	6,70	1,10	1,10	1,10	1,10			1,10	1,10
-57583	41-077-008-09003-002	101010	OLIVAR-PICUAL	S	429	6,20	0,20	0,20	0,20	0,20			0,20	0,20
-57582	41-077-008-00007-006	101010	OLIVAR-PICUAL	S	429	3,20	0,24	0,24	0,24	0,24			0,24	0,24
1700000006628594	41-077-008-00004-001	101010	OLIVAR-PICUAL	R	429	5,30	26,72	26,72	26,72	26,72			26,72	26,72
1700000006628595	41-077-008-00007-001	101010	OLIVAR-PICUAL	R	429	13,20	48,15	48,15	48,15	48,15			48,15	48,15
1700000006628596	41-077-008-00014-001	101010	OLIVAR-PICUAL	R	429	7,60	19,71	19,71	19,71	19,71			19,71	19,71
1700000006628597	41-077-008-00004-002	101010	OLIVAR-PICUAL	S	429	6,50	0,14	0,14	0,14	0,14			0,14	0,14
1700000006628600	41-077-008-00007-003	101010	OLIVAR-PICUAL	S	429	3,00	0,15	0,15	0,15	0,15			0,15	0,15
1700000006628601	41-077-008-00014-002	101010	OLIVAR-PICUAL	S	429	2,70	0,30	0,30	0,30	0,30			0,30	0,30
1700000006628602	41-077-008-09004-002	101010	OLIVAR-PICUAL	S	429	1,90	0,05	0,05	0,05	0,05			0,05	0,05
1700000006628604	41-077-008-00005-002	101010	OLIVAR-PICUAL	R	429	6,60	1,78	1,78	1,78	1,78			1,78	1,78

**INCIDENCIAS****INCIDENCIA DESCRIPCIÓN**

- 4272 Verifica que las líneas de declaración de las Solicitudes Únicas no tienen solapes con la capa de Retroactividad Gráfica (ambas de la misma campaña) a nivel de expediente/línea de declaración gráfica de la solicitud.  
Ref:-57580 Recinto:41-077-008-00007-00005 Cultivo: - Agregado de la referencia del recinto.:0 Zona de la referencia del recinto.:0 Superficie solapada.:2,56 Id. Incid.:101087658
- 100421 Recinto declarado por error para una operación de la 6503, que se ha corregido de oficio marcando la operación correcta, de acuerdo con la fecha de inscripción del recinto en la producción ecológica.  
Ref:-57579 Recinto:41-077-008-00007-00004 Cultivo:1037 TRIGO BLANDO-ARTUR NICK Secano  
Ref:-57580 Recinto:41-077-008-00007-00005 Cultivo:1037 TRIGO BLANDO-ARTUR NICK Secano
- 100424 Solicita recinto que no está comprometido para la operación.  
Ref:-57580 Recinto:41-077-008-00007-00005 Cultivo:1037 TRIGO BLANDO-ARTUR NICK Secano

(1) Superficie declarada admisible ajustada con la superficie comprometida.  
(2) Factor de penalización valorando el alcance para el tipo de compromiso.

Puede verificar la integridad de una copia de este documento mediante la lectura del código QR adjunto o mediante el acceso a la dirección <https://ws050.juntadeandalucia.es/verificarFirma> indicando el código de VERIFICACIÓN

FIRMADO POR

RAQUEL MARIA ESPIN CRESPO

18/12/2024

VERIFICACIÓN

Pk2jmUCNT2ZVULXR6LZ4ED5BQV9F2A

PÁG. 1865/2017



**APELLIDOS Y NOMBRE / RAZÓN SOCIAL**

SANTOS CHOZAS JESUS MARIA

NIF  
\*\*\*4808\*EXPEDIENTE  
1247750**ANUALIDAD DE PAGO**

1ª

**IMPORTES POR ANUALIDAD**

	2023	2024	2025	2026	2027
IMPORTE MÁXIMO SUBVENCIONABLE	8.076,58 €	8.076,58 €	8.076,58 €	8.076,58 €	8.076,58 €
IMPORTE MEDIO DE TRANSFERENCIA (€/ha)	247,90 €	247,90 €	247,90 €	247,90 €	247,90 €

**RESUMEN DE UNIDADES**

Cód	GRUPO DE PAGO	Sup. Dec. Admisible (ha)	Sup. Comprometida (ha)	Sup. ajustada compromiso (1) (ha)	% sobredec.	Sup. Resuelta (ha)	Importe Declarado	Importe Topado	Importe Resuelto	Importe tras sobredec.
429	OLIVAR	32,90		32,58	0,00	32,58	8.076,58	8.076,58	8.076,58	8.076,58
<b>TOTAL</b>		32,90	32,58	32,58		32,58	8.076,58	8.076,58	8.076,58	8.076,58

**APLICACIÓN DE REDUCCIONES Y PENALIZACIONES**

GRUPO DE PAGO	Importe Calculado	Importe prereduc.	Criterios de subvencionabilidad y compromisos	Presentación tardía	Omisión declaración	Condicionalidad	IMPORTE (Euros) RESUELTO
OLIVAR	8.076,58	8.076,58	0,00	0,00	0,00	0,00	8.076,58
<b>TOTAL</b>	8.076,58	8.076,58					8.076,58

**RESUMEN DE PAGOS****IMPORTE ( Euros )**

	RESUELTO	FEADER	MAPA	CAPADR
OLIVAR - Pago realizado	8.076,58 €	6.865,09 €	792,31 €	419,18 €

**RECINTOS RESUELTOS**

REF.	REFERENCIA SIGPAC	CULTIVO DESCRIPCIÓN CULTIVO	S/R G.PAGO	PEND. MEDIA (%)	SUP. DEC. ADMISIBLE (ha)	SUP. COMPROM. (ha)	SUP. AJUSTADA COMPR.(1) (ha)	SUP. CONY. SIGPAC (ha)	SUP. CERTIE (ha)	SUP. CAMPO (ha)	SUP. CAMPO DETER. CULT. DECLARADO (ha)	SUP. DEC. REDUCIDA (ha)	SUP. RESUELTA (ha)
-702594	41-065-025-00010-009	101195 OLIVAR-LECHIN DE SEVILLA	S	429	38,70	3,23	3,23	3,23	3,23				3,23
-436657	41-065-025-00006-041	101237 OLIVAR-MORONA	S	429	34,80	18,71	18,42	18,42	18,42			18,42	18,42
1700000006601620	41-065-025-00006-020	101218 OLIVAR-MANZANILLA DE SEVILLA	S	429	28,60	3,03	3,03	3,03	3,03			3,03	3,03
1700000006601637	41-065-025-00007-002	101218 OLIVAR-MANZANILLA DE SEVILLA	S	429	31,40	7,93	7,90	7,90	7,93			7,90	7,90

**INCIDENCIAS****INCIDENCIA DESCRIPCIÓN**

- 4272 Verifica que las líneas de declaración de las Solicitudes Únicas no tienen solapes con la capa de Retroactividad Gráfica (ambas de la misma campaña) a nivel de expediente/línea de declaración gráfica de la solicitud.  
Ref:1700000006601637 Recinto:41-065-025-00007-00002 Cultivo: - Agregado de la referencia del recinto.:0 Zona de la referencia del recinto.:0 Superficie solapada.:0,03 Id. Incid.:101092147  
Ref:1700000006601639 Recinto:41-065-025-00007-00003 Cultivo: - Agregado de la referencia del recinto.:0 Zona de la referencia del recinto.:0 Superficie solapada.:0,08 Id. Incid.:101092148
- 100402 Recinto solicitado no forma parte de ningún organismo de control autorizado para la producción ecológica en Andalucía o fecha de inscripción posterior al plazo establecido ( Anexo I. Criterios de Subvencionabilidad. Orden 28 de marzo de 2023 ).  
Ref:-1222098 Recinto:41-065-025-00006-00005 Cultivo:20000 BARBECHO TRADICIONAL-SIN VARIEDAD Secano  
Ref:4578385 Recinto:41-065-025-00006-00006 Cultivo:20000 BARBECHO TRADICIONAL-SIN VARIEDAD Secano  
Ref:-702674 Recinto:41-065-025-00006-00043 Cultivo:20000 BARBECHO TRADICIONAL-SIN VARIEDAD Secano  
Ref:1700000006601639 Recinto:41-065-025-00007-00003 Cultivo:33172 GIRASOL-LG50585 Secano  
Ref:4758443 Recinto:41-065-025-09001-00002 Cultivo:20000 BARBECHO TRADICIONAL-SIN VARIEDAD Secano  
Ref:4758442 Recinto:41-065-025-09001-00044 Cultivo:20000 BARBECHO TRADICIONAL-SIN VARIEDAD Secano
- 100424 Solicita recinto que no está comprometido para la operación.  
Ref:-1222098 Recinto:41-065-025-00006-00005 Cultivo:20000 BARBECHO TRADICIONAL-SIN VARIEDAD Secano  
Ref:4578385 Recinto:41-065-025-00006-00006 Cultivo:20000 BARBECHO TRADICIONAL-SIN VARIEDAD Secano  
Ref:-702674 Recinto:41-065-025-00006-00043 Cultivo:20000 BARBECHO TRADICIONAL-SIN VARIEDAD Secano  
Ref:1700000006601639 Recinto:41-065-025-00007-00003 Cultivo:33172 GIRASOL-LG50585 Secano  
Ref:4758443 Recinto:41-065-025-09001-00002 Cultivo:20000 BARBECHO TRADICIONAL-SIN VARIEDAD Secano  
Ref:4758442 Recinto:41-065-025-09001-00044 Cultivo:20000 BARBECHO TRADICIONAL-SIN VARIEDAD Secano

(1) Superficie declarada admisible ajustada con la superficie comprometida.  
(2) Factor de penalización valorando el alcance para el tipo de compromiso.Puede verificar la integridad de una copia de este documento mediante la lectura del código QR adjunto o mediante el acceso a la dirección <https://ws050.juntadeandalucia.es/verificarFirma> indicando el código de VERIFICACIÓN

FIRMADO POR

RAQUEL MARIA ESPIN CRESPO

18/12/2024

VERIFICACIÓN

Pk2jmUCNT2ZVULXR6LZ4ED5BQV9F2A

PÁG. 1866/2017



**APELLIDOS Y NOMBRE / RAZÓN SOCIAL**

SANTOS HUERTAS FRANCISCO

**NIF**

\*\*\*5067\*

**EXPEDIENTE**

1235632

**ANUALIDAD DE PAGO**

1ª

**IMPORTES POR ANUALIDAD**

	2023	2024	2025	2026	2027
<b>IMPORTE MÁXIMO SUBVENCIONABLE</b>	1.217,19 €	1.217,19 €	1.217,19 €	1.217,19 €	1.217,19 €
<b>IMPORTE MEDIO DE TRANSFERENCIA (€/ha)</b>	180,86 €	180,86 €	180,86 €	180,86 €	180,86 €

**RESUMEN DE UNIDADES**

Cód	GRUPO DE PAGO	Sup. Dec. Admisible (ha)	Sup. Comprometida (ha)	Sup. ajustada compromiso (1) (ha)	% sobredec.	Sup. Resuelta (ha)	Importe Declarado	Importe Topado	Importe Resuelto	Importe tras sobredec.
429	OLIVAR	4,91		4,91	0,00	4,91	1.217,19	1.217,19	1.217,19	1.217,19
434	HERBÁCEOS NO ELEGIBLES	1,82		1,82	0,00	1,82	0,00	0,00	0,00	0,00
<b>TOTAL</b>		6,73	6,73	6,73		6,73	1.217,19	1.217,19	1.217,19	1.217,19

**APLICACIÓN DE REDUCCIONES Y PENALIZACIONES**

GRUPO DE PAGO	Importe Calculado	Importe prereduc.	Criterios de subvencionabilidad y compromisos	Presentación tardía	Omisión declaración	Condicionalidad	IMPORTE (Euros) RESUELTO
HERBÁCEOS NO ELEGIBLES	0,00	0,00	0,00	0,00	0,00	0,00	0,00
OLIVAR	1.217,19	1.217,19	0,00	0,00	0,00	0,00	1.217,19
<b>TOTAL</b>	1.217,19	1.217,19					1.217,19

**RESUMEN DE PAGOS**

	RESUELTO	FEADER	MAPA	CAPADR
OLIVAR - Pago realizado	1.217,19 €	1.034,61 €	119,41 €	63,17 €

**RECINTOS RESUELTOS**

REF.	REFERENCIA SIGPAC	CULTIVO DESCRIPCIÓN CULTIVO	S/R G.PAGO	PEND. MEDIA (%)	SUP. DEC. ADMISIBLE (ha)	SUP. COMPROM. (ha)	SUP. AJUSTADA COMPROM. (1) (ha)	SUP. CONV. SIGPAC (ha)	SUP. CERTIF. (ha)	SUP. CAMPO (ha)	SUP. CAMPO DETER. CULT. DECLARADO (ha)	SUP. DEC. REDUCIDA (ha)	SUP. RESUELTA (ha)
1700000005503147	41-024-079-00026-004	101218 OLIVAR-MANZANILLA DE SEVILLA	S 429	3,50	4,91	4,91	4,91		4,91			4,91	4,91
1700000005503151	41-024-079-00026-006	20000 BARBECHO TRADICIONAL-SIN VARIEDAD	R 434	5,50	1,82	1,82	1,82		1,82			1,82	1,82

**INCIDENCIAS****INCIDENCIA DESCRIPCIÓN**

- 100402 Recinto solicitado no forma parte de ningún organismo de control autorizado para la producción ecológica en Andalucía o fecha de inscripción posterior al plazo establecido ( Anexo I. Criterios de Subvencionabilidad. Orden 28 de marzo de 2023 ).  
Ref:1700000005503153 Recinto:41-024-079-00117-00001 Cultivo:101130 OLIVAR-GORDAL SEVILLANA Secano
- 100424 Solicita recinto que no está comprometido para la operación.  
Ref:1700000005503155 Recinto:41-024-079-00026-00013 Cultivo:206004 NARANJO-NAVELINA Regadío  
Ref:-54928 Recinto:41-024-079-00026-00015 Cultivo:206004 NARANJO-NAVELINA Regadío  
Ref:1700000005503153 Recinto:41-024-079-00117-00001 Cultivo:101130 OLIVAR-GORDAL SEVILLANA Secano

(1) Superficie declarada admisible ajustada con la superficie comprometida.  
(2) Factor de penalización valorando el alcance para el tipo de compromiso.

Puede verificar la integridad de una copia de este documento mediante la lectura del código QR adjunto o mediante el acceso a la dirección <https://ws050.juntadeandalucia.es/verificarFirma> indicando el código de VERIFICACIÓN

FIRMADO POR

RAQUEL MARIA ESPIN CRESPO

18/12/2024

VERIFICACIÓN

Pk2jmUCNT2ZVULXR6LZ4ED5BQV9F2A

PÁG. 1867/2017



**APELLIDOS Y NOMBRE / RAZÓN SOCIAL**

SANTOS PUERTA JUAN

**NIF**

\*\*\*9136\*

**EXPEDIENTE**

1158225

**ANUALIDAD DE PAGO**

1ª

**IMPORTE POR ANUALIDAD**

	2023	2024	2025	2026	2027
<b>IMPORTE MÁXIMO SUBVENCIONABLE</b>	28.108,87 €	28.108,87 €	28.108,87 €	28.108,87 €	28.108,87 €
<b>IMPORTE MEDIO DE TRANSFERENCIA (€/ha)</b>	144,45 €	144,45 €	144,45 €	144,45 €	144,45 €

**RESUMEN DE UNIDADES**

Cód	GRUPO DE PAGO	Sup. Dec. Admisible (ha)	Sup. Comprometida (ha)	Sup. ajustada compromiso (1) (ha)	% sobredec.	Sup. Resuelta (ha)	Importe Declarado	Importe Topado	Importe Resuelto	Importe tras sobredec.
426	HERBÁCEOS	79,91		79,59	0,00	79,59	12.031,62	12.031,62	12.031,62	12.031,62
428	PASTOS ASOCIADOS A GANADERÍA ECOLÓGICA	119,05		75,00	0,00	75,00	6.161,25	6.161,25	6.161,25	6.161,25
429	OLIVAR	41,05		40,00	0,00	40,00	9.916,00	9.916,00	9.916,00	9.916,00
<b>TOTAL</b>		240,01	194,59	194,59		194,59	28.108,87	28.108,87	28.108,87	28.108,87

**APLICACIÓN DE REDUCCIONES Y PENALIZACIONES**

GRUPO DE PAGO	Importe Calculado	Importe prereduc.	Criterios de subvencionabilidad y compromiso (1)	Presentación tardía	Omisión declaración	Condicionabilidad	IMPORTE (Euros) RESUELTO
HERBÁCEOS	12.031,62	12.031,62	0,00	0,00	0,00	0,00	12.031,62
OLIVAR	9.916,00	9.916,00	0,00	0,00	0,00	0,00	9.916,00
PASTOS ASOCIADOS A GANADERÍA	6.161,25	6.161,25	0,00	0,00	0,00	0,00	6.161,25
<b>TOTAL</b>	28.108,87	28.108,87					28.108,87

**RESUMEN DE PAGOS**

	RESUELTO	FEADER	MAPA	CAPADR
HERBÁCEOS - Pago realizado	12.031,62 €	10.226,88 €	1.180,30 €	624,44 €
OLIVAR - Pago realizado	9.916,00 €	8.428,60 €	972,76 €	514,64 €
PASTOS ASOCIADOS A GANADERÍA ECOLÓGICA - Pago realizado	6.161,25 €	5.237,06 €	604,42 €	319,77 €
<b>TOTAL</b>	28.108,87 €	23.892,54 €	2.757,48 €	1.458,85 €

(1) Superficie declarada admisible ajustada con la superficie comprometida.  
(2) Factor de penalización valorando el alcance para el tipo de compromiso.Puede verificar la integridad de una copia de este documento mediante la lectura del código QR adjunto o mediante el acceso a la dirección <https://ws050.juntadeandalucia.es/verificarFirma> indicando el código de VERIFICACIÓN

FIRMADO POR

RAQUEL MARIA ESPIN CRESPO

18/12/2024

VERIFICACIÓN

Pk2jmUCNT2ZVULXR6LZ4ED5BQV9F2A

PÁG. 1868/2017





**RECINTOS RESUELTOS**

REF.	REFERENCIA SIGPAC	CULTIVO DESCRIPCIÓN CULTIVO	S/R G.PAGO	PEND. MEDIA (%)	SUP. DEC. ADMISIBLE (ha)	SUP. COMPROM. (ha)	SUP. AJUSTADA COMPR.(1) (ha)	SUP. CONV. SIGPAC (ha)	SUP. CERTIF. (ha)	SUP. CAMPO (ha)	SUP. CAMPO DECLARADO (ha)	SUP. DEC. REDUCIDA (ha)	SUP. RESUELTA (ha)
-1567668	41-065-059-00015-001	1037 TRIGO BLANDO-ARTUR NICK	S 426	17,30	9,12	9,12	9,12		9,15			9,12	9,12
-1567270	41-065-025-00006-003	5000 CEBADA-SIN VARIEDAD	S 426	21,90	3,94	3,94	3,94		3,94			3,94	3,94
-795317	41-065-025-09001-003	5000 CEBADA-SIN VARIEDAD	S 426	16,10	0,43	0,43	0,43		0,45			0,43	0,43
-794951	41-065-025-09001-007	1037 TRIGO BLANDO-ARTUR NICK	S 426	17,30	0,27	0,27	0,27		0,27			0,27	0,27
-794942	41-065-059-00015-001	8000 AVENA-SIN VARIEDAD	S 426	17,30	11,71	11,71	11,71		11,74			11,71	11,71
-794920	41-065-025-09001-003	5000 CEBADA-SIN VARIEDAD	S 426	16,10	0,24	0,24	0,24		0,24			0,24	0,24
-794687	41-065-025-00006-003	5000 CEBADA-SIN VARIEDAD	S 426	21,90	8,96	8,96	8,96		8,96			8,96	8,96
-111729	41-065-059-00015-011	1037 TRIGO BLANDO-ARTUR NICK	S 426	17,90	0,09	0,09	0,09		0,09			0,09	0,09
-111728	41-065-059-00015-010	1037 TRIGO BLANDO-ARTUR NICK	S 426	13,40	0,03	0,03	0,03		0,03			0,03	0,03
-111727	41-065-059-00015-009	1037 TRIGO BLANDO-ARTUR NICK	S 426	19,40	0,11	0,08	0,08		0,11			0,08	0,08
-111726	41-065-059-00015-007	1037 TRIGO BLANDO-ARTUR NICK	S 426	18,20	1,24	1,21	1,21		1,24			1,21	1,21
170000006614230	41-065-025-00010-004	41095 HABAS-PROTHABAT 69	S 426	24,80	3,94	3,94	3,94		22,89			3,94	3,94
170000006614250	41-065-025-09001-009	1037 TRIGO BLANDO-ARTUR NICK	S 426	16,20	0,55	0,55	0,55		0,55			0,55	0,55
170000006614256	41-065-025-09001-007	8000 AVENA-SIN VARIEDAD	S 426	17,30	0,50	0,50	0,50		0,50			0,50	0,50
170000006614257	41-065-059-00015-001	1037 TRIGO BLANDO-ARTUR NICK	S 426	17,30	8,24	8,16	8,16		8,18			8,16	8,16
170000006614315	41-065-025-09001-014	1037 TRIGO BLANDO-ARTUR NICK	S 426	12,80	0,09	0,06	0,06		0,09			0,06	0,06
170000006614316	41-065-025-09001-016	1000 TRIGO BLANDO-SIN VARIEDAD	S 426	14,50	0,05	0,05	0,05		0,05			0,05	0,05
170000006614317	41-065-059-00015-010	1037 TRIGO BLANDO-ARTUR NICK	S 426	18,90	11,33	11,30	11,30		11,33			11,30	11,30
170000006614324	41-065-025-00008-004	41095 HABAS-PROTHABAT 69	S 426	16,90	8,08	8,01	8,01		8,08			8,01	8,01
170000006614325	41-065-025-09001-004	41095 HABAS-PROTHABAT 69	S 426	11,60	0,53	0,53	0,53		0,53			0,53	0,53
170000006614331	41-065-025-00006-001	5000 CEBADA-SIN VARIEDAD	S 426	23,80	6,24	6,24	6,24		6,24			6,24	6,24
170000006614332	41-065-025-00006-003	5000 CEBADA-SIN VARIEDAD	S 426	21,90	3,42	3,42	3,42		3,42			3,42	3,42
170000006614333	41-065-025-09001-003	5000 CEBADA-SIN VARIEDAD	S 426	16,10	0,80	0,75	0,75		0,78			0,75	0,75
-1276412	41-065-024-00003-006	62000 PASTOS PERMANENTES DE 5 O MAS AÑOS-SIN VARIEDAD	S 428	35,90	0,01	0,01	0,01		0,03			0,01	0,01
-938915	41-065-025-00010-017	62000 PASTOS PERMANENTES DE 5 O MAS AÑOS-SIN VARIEDAD	S 428	30,70	0,05	0,05	0,05		0,18			0,05	0,05
-938890	41-065-025-00010-006	62000 PASTOS PERMANENTES DE 5 O MAS AÑOS-SIN VARIEDAD	S 428	50,10	0,04	0,04	0,04		0,11			0,04	0,04
-938316	41-065-024-00021-007	62000 PASTOS PERMANENTES DE 5 O MAS AÑOS-SIN VARIEDAD	S 428	6,30	0,14	0,14	0,14		0,16			0,14	0,14
-545825	41-065-024-09003-005	62000 PASTOS PERMANENTES DE 5 O MAS AÑOS-SIN VARIEDAD	S 428	11,20	0,04	0,04	0,04		0,17			0,04	0,04
-545328	41-065-024-09003-001	62000 PASTOS PERMANENTES DE 5 O MAS AÑOS-SIN VARIEDAD	S 428	11,10	0,14	0,14	0,14		0,40			0,14	0,14
-545327	41-065-024-00022-003	62000 PASTOS PERMANENTES DE 5 O MAS AÑOS-SIN VARIEDAD	S 428	34,70	0,15	0,15	0,15		0,27			0,15	0,15
-545326	41-065-024-00022-003	62000 PASTOS PERMANENTES DE 5 O MAS AÑOS-SIN VARIEDAD	S 428	34,70	0,01	0,01	0,01		0,02			0,01	0,01
-545325	41-065-024-00022-003	62000 PASTOS PERMANENTES DE 5 O MAS AÑOS-SIN VARIEDAD	S 428	34,70	0,03	0,03	0,03		0,05			0,03	0,03
170000006614228	41-065-024-00001-001	62000 PASTOS PERMANENTES DE 5 O MAS AÑOS-SIN VARIEDAD	S 428	8,80	1,42	1,42	1,42		1,42			1,42	1,42
170000006614231	41-065-024-09017-002	62000 PASTOS PERMANENTES DE 5 O MAS AÑOS-SIN VARIEDAD	S 428	21,80	0,13	0,13	0,13		0,20			0,13	0,13
170000006614232	41-065-025-00010-015	62000 PASTOS PERMANENTES DE 5 O MAS AÑOS-SIN VARIEDAD	S 428	18,40	0,04	0,04	0,04		0,08			0,04	0,04
170000006614233	41-065-024-00001-002	62000 PASTOS PERMANENTES DE 5 O MAS AÑOS-SIN VARIEDAD	S 428	44,30	38,36	38,36	38,36		51,15			38,36	38,36
170000006614239	41-065-025-00010-008	62000 PASTOS PERMANENTES DE 5 O MAS AÑOS-SIN VARIEDAD	S 428	34,20	0,14	0,14	0,14		0,16			0,14	0,14
170000006614240	41-065-058-00020-002	62000 PASTOS PERMANENTES DE 5 O MAS AÑOS-SIN VARIEDAD	S 428	50,70	0,09	0,09	0,09		0,14			0,09	0,09
170000006614241	41-065-025-00010-026	62000 PASTOS PERMANENTES DE 5 O MAS AÑOS-SIN VARIEDAD	S 428	29,90	0,08	0,08	0,08		0,10			0,08	0,08
170000006614242	41-065-024-00020-003	62000 PASTOS PERMANENTES DE 5 O MAS AÑOS-SIN VARIEDAD	S 428	26,70	2,48	2,48	2,48		2,49			2,48	2,48
170000006614243	41-065-024-09003-011	62000 PASTOS PERMANENTES DE 5 O MAS AÑOS-SIN VARIEDAD	S 428	13,00	0,02	0,02	0,02		0,06			0,02	0,02
170000006614245	41-065-025-00010-021	62000 PASTOS PERMANENTES DE 5 O MAS AÑOS-SIN VARIEDAD	S 428	41,20	0,28	0,28	0,28		0,51			0,28	0,28
170000006614247	41-065-024-00020-002	62000 PASTOS PERMANENTES DE 5 O MAS AÑOS-SIN VARIEDAD	S 428	51,90	8,60	8,60	8,60		13,23			8,60	8,60
170000006614252	41-065-025-00010-010	20000 BARBECHO TRADICIONAL-SIN VARIEDAD	S 428	13,80	1,07	1,07	1,07		1,07			1,07	1,07
170000006614253	41-065-024-09018-002	62000 PASTOS PERMANENTES DE 5 O MAS AÑOS-SIN VARIEDAD	S 428	52,00	0,05	0,05	0,05		0,15			0,05	0,05
170000006614254	41-065-024-09013-008	62000 PASTOS PERMANENTES DE 5 O MAS AÑOS-SIN VARIEDAD	S 428	25,10	0,50	0,50	0,50		0,50			0,50	0,50
170000006614255	41-065-024-09020-002	62000 PASTOS PERMANENTES DE 5 O MAS AÑOS-SIN VARIEDAD	S 428	40,60	0,07	0,07	0,07		0,08			0,07	0,07
170000006614260	41-065-024-00020-010	62000 PASTOS PERMANENTES DE 5 O MAS AÑOS-SIN VARIEDAD	S 428	40,90	0,43	0,43	0,43		0,46			0,43	0,43
170000006614262	41-065-058-00020-005	62000 PASTOS PERMANENTES DE 5 O MAS AÑOS-SIN VARIEDAD	S 428	14,80	0,81	0,81	0,81		0,96			0,81	0,81
170000006614263	41-065-025-00006-012	62000 PASTOS PERMANENTES DE 5 O MAS AÑOS-SIN VARIEDAD	S 428	8,50	0,11	0,11	0,11		0,14			0,11	0,11
170000006614264	41-065-024-00002-002	62000 PASTOS PERMANENTES DE 5 O MAS AÑOS-SIN VARIEDAD	S 428	36,80	0,02	0,02	0,02		0,02			0,02	0,02
170000006614266	41-065-025-00010-008	62000 PASTOS PERMANENTES DE 5 O MAS AÑOS-SIN VARIEDAD	S 428	34,20	16,61	16,61	16,61		19,54			16,61	16,61
170000006614268	41-065-025-09001-008	62000 PASTOS PERMANENTES DE 5 O MAS AÑOS-SIN VARIEDAD	S 428	33,40	0,29	0,29	0,29		0,84			0,29	0,29
170000006614269	41-065-059-00014-002	62000 PASTOS PERMANENTES DE 5 O MAS AÑOS-SIN VARIEDAD	S 428	51,10	6,20	6,20	6,20		8,37			6,20	6,20
170000006614270	41-065-025-00010-014	62000 PASTOS PERMANENTES DE 5 O MAS AÑOS-SIN VARIEDAD	S 428	32,70	0,16	0,16	0,16		0,16			0,16	0,16
170000006614271	41-065-059-00025-013	62000 PASTOS PERMANENTES DE 5 O MAS AÑOS-SIN VARIEDAD	S 428	46,70	0,04	0,04	0,04		0,09			0,04	0,04
170000006614273	41-065-025-00010-014	62000 PASTOS PERMANENTES DE 5 O MAS AÑOS-SIN VARIEDAD	S 428	32,70	0,17	0,17	0,17		0,17			0,17	0,17
170000006614275	41-065-059-00014-004	62000 PASTOS PERMANENTES DE 5 O MAS AÑOS-SIN VARIEDAD	S 428	32,60	0,02	0,02	0,02		0,03			0,02	0,02
170000006614278	41-065-024-09003-012	62000 PASTOS PERMANENTES DE 5 O MAS AÑOS-SIN VARIEDAD	S 428	4,90	0,03	0,03	0,03		0,04			0,03	0,03

(1) Superficie declarada admisible ajustada con la superficie comprometida.  
(2) Factor de penalización valorando el alcance para el tipo de compromiso.

Puede verificar la integridad de una copia de este documento mediante la lectura del código QR adjunto o mediante el acceso a la dirección <https://ws050.juntadeandalucia.es/verificarFirma> indicando el código de VERIFICACIÓN

FIRMADO POR

RAQUEL MARIA ESPIN CRESPO

18/12/2024

VERIFICACIÓN

Pk2jmUCNT2ZVULXR6LZ4ED5BQV9F2A

PÁG. 1869/2017



**RECINTOS RESUELTOS**

REF.	REFERENCIA SIGPAC	CULTIVO	DESCRIPCIÓN CULTIVO	S/R	G.PAGO	PEND. MEDIA (%)	SUP. DEC. ADMISIBLE (ha)	SUP. COMPROM. (ha)	SUP. AJUSTADA COMPR.(1) (ha)	SUP. CONV. SIGPAC (ha)	SUP. CERTIF. (ha)	SUP. CAMPO (ha)	SUP. CAMPO DETER. CULT. DECLARADO (ha)	SUP. DEC. REDUCIDA (ha)	SUP. RESUELTA (ha)
170000006614279	41-065-058-00020-003	62000	PASTOS PERMANENTES DE 5 O MAS AÑOS-SIN VARIEDAD	S	428	11,60	0,80	0,80	0,80		0,80			0,80	0,80
170000006614280	41-065-025-00010-007	62000	PASTOS PERMANENTES DE 5 O MAS AÑOS-SIN VARIEDAD	S	428	37,30	0,03	0,03	0,03		0,03			0,03	0,03
170000006614281	41-065-025-00010-014	62000	PASTOS PERMANENTES DE 5 O MAS AÑOS-SIN VARIEDAD	S	428	32,70	4,89	4,89	4,89		4,89			4,89	4,89
170000006614284	41-065-024-00021-006	20000	BARBECHO TRADICIONAL-SIN VARIEDAD	S	428	6,90	1,55	1,55	1,55		1,55			1,55	1,55
170000006614285	41-065-024-09013-006	20000	BARBECHO TRADICIONAL-SIN VARIEDAD	S	428	11,30	0,75	0,75	0,75		0,75			0,75	0,75
170000006614287	41-065-024-00002-007	62000	PASTOS PERMANENTES DE 5 O MAS AÑOS-SIN VARIEDAD	S	428	39,20	0,35	0,35	0,35		0,41			0,35	0,35
170000006614289	41-065-025-00010-014	62000	PASTOS PERMANENTES DE 5 O MAS AÑOS-SIN VARIEDAD	S	428	32,70	0,13	0,13	0,13		0,13			0,13	0,13
170000006614290	41-065-025-00010-020	62000	PASTOS PERMANENTES DE 5 O MAS AÑOS-SIN VARIEDAD	S	428	45,90	2,80	2,80	2,80		4,31			2,80	2,80
170000006614291	41-065-024-00020-003	62000	PASTOS PERMANENTES DE 5 O MAS AÑOS-SIN VARIEDAD	S	428	26,70	0,68	0,68	0,68		0,68			0,68	0,68
170000006614292	41-065-059-00014-002	62000	PASTOS PERMANENTES DE 5 O MAS AÑOS-SIN VARIEDAD	S	428	51,10	1,00	1,00	1,00		1,35			1,00	1,00
170000006614293	41-065-025-00008-006	62000	PASTOS PERMANENTES DE 5 O MAS AÑOS-SIN VARIEDAD	S	428	24,20	0,02	0,02	0,02		0,02			0,02	0,02
170000006614294	41-065-059-00013-001	62000	PASTOS PERMANENTES DE 5 O MAS AÑOS-SIN VARIEDAD	S	428	53,20	0,01	0,01	0,01		0,02			0,01	0,01
170000006614295	41-065-025-00010-013	62000	PASTOS PERMANENTES DE 5 O MAS AÑOS-SIN VARIEDAD	S	428	6,70	1,42	1,42	1,42		1,42			1,42	1,42
170000006614296	41-065-025-00008-001	62000	PASTOS PERMANENTES DE 5 O MAS AÑOS-SIN VARIEDAD	S	428	17,30	0,03	0,03	0,03		0,06			0,03	0,03
170000006614297	41-065-059-00013-001	62000	PASTOS PERMANENTES DE 5 O MAS AÑOS-SIN VARIEDAD	S	428	53,20	0,27	0,27	0,27		0,44			0,27	0,27
170000006614300	41-065-025-00010-025	62000	PASTOS PERMANENTES DE 5 O MAS AÑOS-SIN VARIEDAD	S	428	29,70	2,22	2,22	2,22		2,22			2,22	2,22
170000006614301	41-065-024-00020-002	62000	PASTOS PERMANENTES DE 5 O MAS AÑOS-SIN VARIEDAD	S	428	51,90	2,57	2,57	2,57		3,96			2,57	2,57
170000006614302	41-065-024-00020-009	62000	PASTOS PERMANENTES DE 5 O MAS AÑOS-SIN VARIEDAD	S	428	39,10	0,35	0,35	0,35		0,64			0,35	0,35
170000006614303	41-065-024-00022-003	62000	PASTOS PERMANENTES DE 5 O MAS AÑOS-SIN VARIEDAD	S	428	34,70	0,37	0,37	0,37		0,67			0,37	0,37
170000006614305	41-065-024-00020-003	62000	PASTOS PERMANENTES DE 5 O MAS AÑOS-SIN VARIEDAD	S	428	26,70	0,04	0,04	0,04		0,04			0,04	0,04
170000006614306	41-065-025-00010-008	62000	PASTOS PERMANENTES DE 5 O MAS AÑOS-SIN VARIEDAD	S	428	34,20	0,18	0,18	0,18		0,21			0,18	0,18
170000006614307	41-065-025-00010-008	62000	PASTOS PERMANENTES DE 5 O MAS AÑOS-SIN VARIEDAD	S	428	34,20	1,04	1,04	1,04		1,22			1,04	1,04
170000006614309	41-065-025-09001-018	20000	BARBECHO TRADICIONAL-SIN VARIEDAD	S	428	10,60	0,53	0,53	0,53		0,53			0,53	0,53
170000006614310	41-065-025-09001-021	20000	BARBECHO TRADICIONAL-SIN VARIEDAD	S	428	12,00	0,01	0,01	0,01		0,01			0,01	0,01
170000006614311	41-065-059-00014-003	62000	PASTOS PERMANENTES DE 5 O MAS AÑOS-SIN VARIEDAD	S	428	10,70	1,65	1,65	1,65		1,65			1,65	1,65
170000006614313	41-065-058-00019-002	62000	PASTOS PERMANENTES DE 5 O MAS AÑOS-SIN VARIEDAD	S	428	36,60	0,04	0,04	0,04		0,05			0,04	0,04
170000006614314	41-065-024-00020-003	62000	PASTOS PERMANENTES DE 5 O MAS AÑOS-SIN VARIEDAD	S	428	26,70	1,15	1,15	1,15		1,15			1,15	1,15
170000006614322	41-065-024-09013-005	62000	PASTOS PERMANENTES DE 5 O MAS AÑOS-SIN VARIEDAD	S	428	34,70	0,49	0,49	0,49		0,58			0,49	0,49
170000006614326	41-065-024-09019-002	62000	PASTOS PERMANENTES DE 5 O MAS AÑOS-SIN VARIEDAD	S	428	21,70	0,07	0,07	0,07		0,07			0,07	0,07
170000006614328	41-065-025-00010-008	62000	PASTOS PERMANENTES DE 5 O MAS AÑOS-SIN VARIEDAD	S	428	34,20	0,48	0,48	0,48		0,56			0,48	0,48
170000006614329	41-065-025-00007-004	62000	PASTOS PERMANENTES DE 5 O MAS AÑOS-SIN VARIEDAD	S	428	18,60	0,01	0,01	0,01		0,05			0,01	0,01
170000006614330	41-065-025-00010-007	62000	PASTOS PERMANENTES DE 5 O MAS AÑOS-SIN VARIEDAD	S	428	37,30	0,75	0,75	0,75		0,75			0,75	0,75
170000006614334	41-065-025-00010-011	20000	BARBECHO TRADICIONAL-SIN VARIEDAD	S	428	23,70	0,07	0,07	0,07		0,07			0,07	0,07
170000006614338	41-065-024-09003-004	62000	PASTOS PERMANENTES DE 5 O MAS AÑOS-SIN VARIEDAD	S	428	17,60	0,15	0,15	0,15		0,33			0,15	0,15
170000006614340	41-065-024-00001-003	62000	PASTOS PERMANENTES DE 5 O MAS AÑOS-SIN VARIEDAD	S	428	23,10	5,35	5,35	5,35		5,35			5,35	5,35
170000006614341	41-065-024-00001-004	62000	PASTOS PERMANENTES DE 5 O MAS AÑOS-SIN VARIEDAD	S	428	42,00	0,12	0,12	0,12		0,12			0,12	0,12
170000006614342	41-065-025-00004-001	62000	PASTOS PERMANENTES DE 5 O MAS AÑOS-SIN VARIEDAD	S	428	16,10	0,21	0,21	0,21		0,60			0,21	0,21
170000006614343	41-065-025-00006-014	62000	PASTOS PERMANENTES DE 5 O MAS AÑOS-SIN VARIEDAD	S	428	5,70	0,02	0,02	0,02		0,02			0,02	0,02
170000006614345	41-065-025-00010-014	62000	PASTOS PERMANENTES DE 5 O MAS AÑOS-SIN VARIEDAD	S	428	32,70	0,35	0,35	0,35		0,35			0,35	0,35
170000006614346	41-065-025-00007-008	62000	PASTOS PERMANENTES DE 5 O MAS AÑOS-SIN VARIEDAD	S	428	11,40	0,01	0,01	0,01		0,02			0,01	0,01
170000006614347	41-065-025-00010-005	62000	PASTOS PERMANENTES DE 5 O MAS AÑOS-SIN VARIEDAD	S	428	11,70	0,04	0,04	0,04		0,04			0,04	0,04
170000006614351	41-065-025-00007-006	62000	PASTOS PERMANENTES DE 5 O MAS AÑOS-SIN VARIEDAD	S	428	34,80	0,39	0,39	0,39		0,52			0,39	0,39
170000006614352	41-065-025-00010-014	62000	PASTOS PERMANENTES DE 5 O MAS AÑOS-SIN VARIEDAD	S	428	32,70	1,52	1,52	1,52		1,52			1,52	1,52
170000006614353	41-065-025-00006-010	62000	PASTOS PERMANENTES DE 5 O MAS AÑOS-SIN VARIEDAD	S	428	35,00	0,11	0,11	0,11		0,42			0,11	0,11
170000006614354	41-065-025-00007-001	62000	PASTOS PERMANENTES DE 5 O MAS AÑOS-SIN VARIEDAD	S	428	17,50	0,14	0,14	0,14		0,16			0,14	0,14
170000006614355	41-065-058-00020-001	62000	PASTOS PERMANENTES DE 5 O MAS AÑOS-SIN VARIEDAD	S	428	10,70	0,05	0,05	0,05		0,08			0,05	0,05
170000006614356	41-065-024-00020-001	20000	BARBECHO TRADICIONAL-SIN VARIEDAD	S	428	14,40	2,36	2,36	2,36		2,36			2,36	2,36
170000006614357	41-065-025-00006-011	62000	PASTOS PERMANENTES DE 5 O MAS AÑOS-SIN VARIEDAD	S	428	38,60	0,04	0,04	0,04		0,17			0,04	0,04
170000006614358	41-065-025-00010-012	20000	BARBECHO TRADICIONAL-SIN VARIEDAD	S	428	7,20	0,02	0,02	0,02		0,02			0,02	0,02
170000006614359	41-065-024-09013-003	62000	PASTOS PERMANENTES DE 5 O MAS AÑOS-SIN VARIEDAD	S	428	29,70	0,79	0,79	0,79		0,79			0,79	0,79
170000006614361	41-065-058-00020-002	62000	PASTOS PERMANENTES DE 5 O MAS AÑOS-SIN VARIEDAD	S	428	50,70	1,80	1,80	1,80		2,72			1,80	1,80
-938544	41-065-025-00010-009	101195	OLIVAR-LECHIN DE SEVILLA	S	429	38,70	3,73	3,73	3,73		3,73			3,73	3,73
-938516	41-065-025-00007-002	101237	OLIVAR-MORONA	S	429	31,40	0,10	0,10	0,10		0,12			0,10	0,10
-938509	41-065-025-00007-002	101237	OLIVAR-MORONA	S	429	31,40	0,98	0,98	0,98		1,13			0,98	0,98
-938491	41-065-025-00007-002	101237	OLIVAR-MORONA	S	429	31,40	3,01	2,46	2,46		2,84			2,46	2,46
170000006614318	41-065-025-00006-038	101237	OLIVAR-MORONA	S	429	30,20	24,37	24,37	24,37		24,37			24,37	24,37
170000006614327	41-065-025-00008-003	101195	OLIVAR-LECHIN DE SEVILLA	S	429	30,30	3,10	3,10	3,10		3,10			3,10	3,10

(1) Superficie declarada admisible ajustada con la superficie comprometida.  
(2) Factor de penalización valorando el alcance para el tipo de compromiso.

Puede verificar la integridad de una copia de este documento mediante la lectura del código QR adjunto o mediante el acceso a la dirección <https://ws050.juntadeandalucia.es/verificarFirma> indicando el código de VERIFICACIÓN



FIRMADO POR

RAQUEL MARIA ESPIN CRESPO

18/12/2024

VERIFICACIÓN

Pk2jmUCNT2ZVULXR6LZ4ED5BQV9F2A

PÁG. 1870/2017

**RECINTOS RESUELTOS**

REF.	REFERENCIA SIGPAC	CULTIVO	DESCRIPCIÓN CULTIVO	S/R	G.PAGO	PEND. MEDIA (%)	SUP. DEC. ADMISIBLE (ha)	SUP. COMPROM. (ha)	SUP. AJUSTADA COMPR.(1) (ha)	SUP. CONV. SIGPAC (ha)	SUP. CERTIF. (ha)	SUP. CAMPO (ha)	SUP. CAMPO DETER. CULT. DECLARADO (ha)	SUP. DEC. REDUCIDA (ha)	SUP. RESUELTA (ha)
170000006614339	41-065-025-00006-039	101237	OLIVAR-MORONA	S	429	25,10	0,03	0,03	0,03		0,03			0,03	0,03
170000006614350	41-065-025-00006-040	101195	OLIVAR-LECHIN DE SEVILLA	S	429	29,70	5,72	5,72	5,72		5,72			5,72	5,72
170000006614360	41-065-025-00004-005	101195	OLIVAR-LECHIN DE SEVILLA	S	429	6,10	0,01	0,01	0,01		0,01			0,01	0,01

**INCIDENCIAS****INCIDENCIA DESCRIPCIÓN**

- 4272 Verifica que las líneas de declaración de las Solicitudes Únicas no tienen solapes con la capa de Retroactividad Gráfica (ambas de la misma campaña) a nivel de expediente/línea de declaración gráfica de la solicitud.  
Ref:-938491 Recinto:41-065-025-00007-00002 Cultivo: - Agregado de la referencia del recinto.:0 Zona de la referencia del recinto.:0 Superficie solapada.:0,55 Id. Incid.:101087748  
Ref:170000006614324 Recinto:41-065-025-00008-00004 Cultivo: - Agregado de la referencia del recinto.:0 Zona de la referencia del recinto.:0 Superficie solapada.:0,07 Id. Incid.:101087754  
Ref:170000006614333 Recinto:41-065-025-09001-00003 Cultivo: - Agregado de la referencia del recinto.:0 Zona de la referencia del recinto.:0 Superficie solapada.:0,02 Id. Incid.:101087755  
Ref:170000006614333 Recinto:41-065-025-09001-00003 Cultivo: - Agregado de la referencia del recinto.:0 Zona de la referencia del recinto.:0 Superficie solapada.:0,03 Id. Incid.:101087756  
Ref:170000006614315 Recinto:41-065-025-09001-00014 Cultivo: - Agregado de la referencia del recinto.:0 Zona de la referencia del recinto.:0 Superficie solapada.:0,03 Id. Incid.:101087752  
Ref:170000006614257 Recinto:41-065-059-00015-00001 Cultivo: - Agregado de la referencia del recinto.:0 Zona de la referencia del recinto.:0 Superficie solapada.:0,08 Id. Incid.:101087751  
Ref:170000006614317 Recinto:41-065-059-00015-00002 Cultivo: - Agregado de la referencia del recinto.:0 Zona de la referencia del recinto.:0 Superficie solapada.:0,03 Id. Incid.:101087753  
Ref:-111726 Recinto:41-065-059-00015-00007 Cultivo: - Agregado de la referencia del recinto.:0 Zona de la referencia del recinto.:0 Superficie solapada.:0,03 Id. Incid.:101087750  
Ref:-111727 Recinto:41-065-059-00015-00009 Cultivo: - Agregado de la referencia del recinto.:0 Zona de la referencia del recinto.:0 Superficie solapada.:0,03 Id. Incid.:101087749
- 8227 Línea de declaración monitorizada en la que no ha habido respuesta por parte del productor y, por tanto, sin Juicio Experto de campo.  
Ref:170000006614283 Recinto:41-065-025-00010-00003 Cultivo:20000 BARBECHO TRADICIONAL-SIN VARIEDAD
- 100400 Recinto con cultivo, variedad, régimen de explotación o uso Sigpac no compatible con la operación solicitada ( Anexo IV.I Cultivos y variedades elegibles para las Intervenciones. Orden de 28 de marzo de 2023 ).  
Ref:170000006614336 Recinto:41-065-025-00006-00004 Cultivo:307000 MEZCLA AVENA-TRITICALE-SIN VARIEDAD Secano Uso:TA  
Ref:170000006614229 Recinto:41-065-025-00010-00004 Cultivo:305000 MEZCLA AVENA-TRIGO-SIN VARIEDAD Secano Uso:TA  
Ref:170000006614335 Recinto:41-065-025-00010-00023 Cultivo:307000 MEZCLA AVENA-TRITICALE-SIN VARIEDAD Secano Uso:TA  
Ref:170000006614337 Recinto:41-065-025-09001-00019 Cultivo:307000 MEZCLA AVENA-TRITICALE-SIN VARIEDAD Secano Uso:TA
- 100424 Solicita recinto que no está comprometido para la operación.  
Ref:-547561 Recinto:41-065-024-09003-00002 Cultivo:62000 PASTOS PERMANENTES DE 5 O MAS AÑOS-SIN VARIEDAD Secano  
Ref:170000006614336 Recinto:41-065-025-00006-00004 Cultivo:307000 MEZCLA AVENA-TRITICALE-SIN VARIEDAD Secano  
Ref:170000006614349 Recinto:41-065-025-00007-00007 Cultivo:62000 PASTOS PERMANENTES DE 5 O MAS AÑOS-SIN VARIEDAD Secano  
Ref:170000006614283 Recinto:41-065-025-00010-00003 Cultivo:20000 BARBECHO TRADICIONAL-SIN VARIEDAD Secano  
Ref:170000006614229 Recinto:41-065-025-00010-00004 Cultivo:305000 MEZCLA AVENA-TRIGO-SIN VARIEDAD Secano  
Ref:170000006614335 Recinto:41-065-025-00010-00023 Cultivo:307000 MEZCLA AVENA-TRITICALE-SIN VARIEDAD Secano  
Ref:170000006614337 Recinto:41-065-025-09001-00019 Cultivo:307000 MEZCLA AVENA-TRITICALE-SIN VARIEDAD Secano

**Datos considerados para el Cálculo de la Carga Ganadera mínima y máxima del expediente**

Explotación	Especie	Inscrito en Sipea y Admisible	Ugm Calculada para CG Mínima	Ugm Calculada para CG Máxima
ES410650000057	BOVINA	SI	37,16	37,16
ES410650000057	CAPRINA	SI	3,79	3,79
			40,95	40,95

Superficie determinada para Cálculo Carga Ganadera Mínima: 119,18 ha  
Superficie determinada para Cálculo Carga Ganadera Máxima: 119,18 ha  
Carga Ganadera Mínima Expediente: 0,34 ugm/ha  
Carga Ganadera Máxima Expediente: 0,34 ugm/ha

**Recintos Determinados para el Cálculo de Garga Ganadera Mínima**

REF.	REFERENCIA SIGPAC	CULTIVO	DESCRIPCIÓN CULTIVO	S/R	SUP. RESUELTA (ha)
------	-------------------	---------	---------------------	-----	--------------------

(1) Superficie declarada admisible ajustada con la superficie comprometida.  
(2) Factor de penalización valorando el alcance para el tipo de compromiso.

Puede verificar la integridad de una copia de este documento mediante la lectura del código QR adjunto o mediante el acceso a la dirección <https://ws050.juntadeandalucia.es/verificarFirma> indicando el código de VERIFICACIÓN

FIRMADO POR	RAQUEL MARIA ESPIN CRESPO	18/12/2024
VERIFICACIÓN	Pk2jmUCNT2ZVULXR6LZ4ED5BQV9F2A	PÁG. 1871/2017



**Datos considerados para el Cálculo de la Carga Ganadera mínima y máxima del expediente****Recintos Determinados para el Cálculo de Garga Ganadera Mínima**

REF.	REFERENCIA SIGPAC	CULTIVO	DESCRIPCIÓN CULTIVO	SUP.	
				S/R	RESUELTA (ha)
-1276412	41-065-024-00003-00006	62000	PASTOS PERMANENTES DE 5 O MAS AÑOS-SIN VARIEDAD	S	0,01
-938915	41-065-025-00010-00017	62000	PASTOS PERMANENTES DE 5 O MAS AÑOS-SIN VARIEDAD	S	0,05
-938890	41-065-025-00010-00006	62000	PASTOS PERMANENTES DE 5 O MAS AÑOS-SIN VARIEDAD	S	0,04
-938316	41-065-024-00021-00007	62000	PASTOS PERMANENTES DE 5 O MAS AÑOS-SIN VARIEDAD	S	0,14
-545825	41-065-024-09003-00005	62000	PASTOS PERMANENTES DE 5 O MAS AÑOS-SIN VARIEDAD	S	0,04
-545328	41-065-024-09003-00001	62000	PASTOS PERMANENTES DE 5 O MAS AÑOS-SIN VARIEDAD	S	0,14
-545327	41-065-024-00022-00003	62000	PASTOS PERMANENTES DE 5 O MAS AÑOS-SIN VARIEDAD	S	0,15
-545326	41-065-024-00022-00003	62000	PASTOS PERMANENTES DE 5 O MAS AÑOS-SIN VARIEDAD	S	0,01
-545325	41-065-024-00022-00003	62000	PASTOS PERMANENTES DE 5 O MAS AÑOS-SIN VARIEDAD	S	0,03
1700000006614228	41-065-024-00001-00001	62000	PASTOS PERMANENTES DE 5 O MAS AÑOS-SIN VARIEDAD	S	1,42
1700000006614231	41-065-024-09017-00002	62000	PASTOS PERMANENTES DE 5 O MAS AÑOS-SIN VARIEDAD	S	0,13
1700000006614232	41-065-025-00010-00015	62000	PASTOS PERMANENTES DE 5 O MAS AÑOS-SIN VARIEDAD	S	0,04
1700000006614233	41-065-024-00001-00002	62000	PASTOS PERMANENTES DE 5 O MAS AÑOS-SIN VARIEDAD	S	38,36
1700000006614239	41-065-025-00010-00008	62000	PASTOS PERMANENTES DE 5 O MAS AÑOS-SIN VARIEDAD	S	0,14
1700000006614240	41-065-058-00020-00002	62000	PASTOS PERMANENTES DE 5 O MAS AÑOS-SIN VARIEDAD	S	0,09
1700000006614241	41-065-025-00010-00026	62000	PASTOS PERMANENTES DE 5 O MAS AÑOS-SIN VARIEDAD	S	0,08
1700000006614242	41-065-024-00020-00003	62000	PASTOS PERMANENTES DE 5 O MAS AÑOS-SIN VARIEDAD	S	2,48
1700000006614243	41-065-024-09003-00011	62000	PASTOS PERMANENTES DE 5 O MAS AÑOS-SIN VARIEDAD	S	0,02
1700000006614245	41-065-025-00010-00021	62000	PASTOS PERMANENTES DE 5 O MAS AÑOS-SIN VARIEDAD	S	0,28
1700000006614247	41-065-024-00020-00002	62000	PASTOS PERMANENTES DE 5 O MAS AÑOS-SIN VARIEDAD	S	8,60
1700000006614252	41-065-025-00010-00010	20000	BARBECHO TRADICIONAL-SIN VARIEDAD	S	1,07
1700000006614253	41-065-024-09018-00002	62000	PASTOS PERMANENTES DE 5 O MAS AÑOS-SIN VARIEDAD	S	0,05
1700000006614254	41-065-024-09013-00008	62000	PASTOS PERMANENTES DE 5 O MAS AÑOS-SIN VARIEDAD	S	0,50
1700000006614255	41-065-024-09020-00002	62000	PASTOS PERMANENTES DE 5 O MAS AÑOS-SIN VARIEDAD	S	0,07
1700000006614260	41-065-024-00020-00010	62000	PASTOS PERMANENTES DE 5 O MAS AÑOS-SIN VARIEDAD	S	0,43
1700000006614262	41-065-058-00020-00005	62000	PASTOS PERMANENTES DE 5 O MAS AÑOS-SIN VARIEDAD	S	0,81
1700000006614263	41-065-025-00006-00012	62000	PASTOS PERMANENTES DE 5 O MAS AÑOS-SIN VARIEDAD	S	0,11
1700000006614264	41-065-024-00002-00002	62000	PASTOS PERMANENTES DE 5 O MAS AÑOS-SIN VARIEDAD	S	0,02
1700000006614266	41-065-025-00010-00008	62000	PASTOS PERMANENTES DE 5 O MAS AÑOS-SIN VARIEDAD	S	16,61
1700000006614268	41-065-025-09001-00008	62000	PASTOS PERMANENTES DE 5 O MAS AÑOS-SIN VARIEDAD	S	0,29
1700000006614269	41-065-059-00014-00002	62000	PASTOS PERMANENTES DE 5 O MAS AÑOS-SIN VARIEDAD	S	6,20
1700000006614270	41-065-025-00010-00014	62000	PASTOS PERMANENTES DE 5 O MAS AÑOS-SIN VARIEDAD	S	0,16
1700000006614271	41-065-059-00025-00013	62000	PASTOS PERMANENTES DE 5 O MAS AÑOS-SIN VARIEDAD	S	0,04
1700000006614273	41-065-025-00010-00014	62000	PASTOS PERMANENTES DE 5 O MAS AÑOS-SIN VARIEDAD	S	0,17
1700000006614275	41-065-059-00014-00004	62000	PASTOS PERMANENTES DE 5 O MAS AÑOS-SIN VARIEDAD	S	0,02
1700000006614278	41-065-024-09003-00012	62000	PASTOS PERMANENTES DE 5 O MAS AÑOS-SIN VARIEDAD	S	0,03
1700000006614279	41-065-058-00020-00003	62000	PASTOS PERMANENTES DE 5 O MAS AÑOS-SIN	S	0,80

(1) Superficie declarada admisible ajustada con la superficie comprometida.  
(2) Factor de penalización valorando el alcance para el tipo de compromiso.

Puede verificar la integridad de una copia de este documento mediante la lectura del código QR adjunto o mediante el acceso a la dirección <https://ws050.juntadeandalucia.es/verificarFirma> indicando el código de VERIFICACIÓN

FIRMADO POR

RAQUEL MARIA ESPIN CRESPO

18/12/2024

VERIFICACIÓN

Pk2jmUCNT2ZVULXR6LZ4ED5BQV9F2A

PÁG. 1872/2017



**Datos considerados para el Cálculo de la Carga Ganadera mínima y máxima del expediente****Recintos Determinados para el Cálculo de Garga Ganadera Mínima**

REF.	REFERENCIA SIGPAC	CULTIVO	DESCRIPCIÓN CULTIVO	S/R	SUP.
					RESUELTA (ha)
1700000006614280	41-065-025-00010-00007	62000	PASTOS PERMANENTES DE 5 O MAS AÑOS-SIN VARIEDAD	S	0,03
1700000006614281	41-065-025-00010-00014	62000	PASTOS PERMANENTES DE 5 O MAS AÑOS-SIN VARIEDAD	S	4,89
1700000006614283	41-065-025-00010-00003	20000	BARBECHO TRADICIONAL-SIN VARIEDAD	S	0,13
1700000006614284	41-065-024-00021-00006	20000	BARBECHO TRADICIONAL-SIN VARIEDAD	S	1,55
1700000006614285	41-065-024-09013-00006	20000	BARBECHO TRADICIONAL-SIN VARIEDAD	S	0,75
1700000006614287	41-065-024-00002-00007	62000	PASTOS PERMANENTES DE 5 O MAS AÑOS-SIN VARIEDAD	S	0,35
1700000006614289	41-065-025-00010-00014	62000	PASTOS PERMANENTES DE 5 O MAS AÑOS-SIN VARIEDAD	S	0,13
1700000006614290	41-065-025-00010-00020	62000	PASTOS PERMANENTES DE 5 O MAS AÑOS-SIN VARIEDAD	S	2,80
1700000006614291	41-065-024-00020-00003	62000	PASTOS PERMANENTES DE 5 O MAS AÑOS-SIN VARIEDAD	S	0,68
1700000006614292	41-065-059-00014-00002	62000	PASTOS PERMANENTES DE 5 O MAS AÑOS-SIN VARIEDAD	S	1,00
1700000006614293	41-065-025-00008-00006	62000	PASTOS PERMANENTES DE 5 O MAS AÑOS-SIN VARIEDAD	S	0,02
1700000006614294	41-065-059-00013-00001	62000	PASTOS PERMANENTES DE 5 O MAS AÑOS-SIN VARIEDAD	S	0,01
1700000006614295	41-065-025-00010-00013	62000	PASTOS PERMANENTES DE 5 O MAS AÑOS-SIN VARIEDAD	S	1,42
1700000006614296	41-065-025-00008-00001	62000	PASTOS PERMANENTES DE 5 O MAS AÑOS-SIN VARIEDAD	S	0,03
1700000006614297	41-065-059-00013-00001	62000	PASTOS PERMANENTES DE 5 O MAS AÑOS-SIN VARIEDAD	S	0,27
1700000006614300	41-065-025-00010-00025	62000	PASTOS PERMANENTES DE 5 O MAS AÑOS-SIN VARIEDAD	S	2,22
1700000006614301	41-065-024-00020-00002	62000	PASTOS PERMANENTES DE 5 O MAS AÑOS-SIN VARIEDAD	S	2,57
1700000006614302	41-065-024-00020-00009	62000	PASTOS PERMANENTES DE 5 O MAS AÑOS-SIN VARIEDAD	S	0,35
1700000006614303	41-065-024-00022-00003	62000	PASTOS PERMANENTES DE 5 O MAS AÑOS-SIN VARIEDAD	S	0,37
1700000006614305	41-065-024-00020-00003	62000	PASTOS PERMANENTES DE 5 O MAS AÑOS-SIN VARIEDAD	S	0,04
1700000006614306	41-065-025-00010-00008	62000	PASTOS PERMANENTES DE 5 O MAS AÑOS-SIN VARIEDAD	S	0,18
1700000006614307	41-065-025-00010-00008	62000	PASTOS PERMANENTES DE 5 O MAS AÑOS-SIN VARIEDAD	S	1,04
1700000006614309	41-065-025-09001-00018	20000	BARBECHO TRADICIONAL-SIN VARIEDAD	S	0,53
1700000006614310	41-065-025-09001-00021	20000	BARBECHO TRADICIONAL-SIN VARIEDAD	S	0,01
1700000006614311	41-065-059-00014-00003	62000	PASTOS PERMANENTES DE 5 O MAS AÑOS-SIN VARIEDAD	S	1,65
1700000006614313	41-065-058-00019-00002	62000	PASTOS PERMANENTES DE 5 O MAS AÑOS-SIN VARIEDAD	S	0,04
1700000006614314	41-065-024-00020-00003	62000	PASTOS PERMANENTES DE 5 O MAS AÑOS-SIN VARIEDAD	S	1,15
1700000006614322	41-065-024-09013-00005	62000	PASTOS PERMANENTES DE 5 O MAS AÑOS-SIN VARIEDAD	S	0,49
1700000006614326	41-065-024-09019-00002	62000	PASTOS PERMANENTES DE 5 O MAS AÑOS-SIN VARIEDAD	S	0,07
1700000006614328	41-065-025-00010-00008	62000	PASTOS PERMANENTES DE 5 O MAS AÑOS-SIN VARIEDAD	S	0,48
1700000006614329	41-065-025-00007-00004	62000	PASTOS PERMANENTES DE 5 O MAS AÑOS-SIN VARIEDAD	S	0,01
1700000006614330	41-065-025-00010-00007	62000	PASTOS PERMANENTES DE 5 O MAS AÑOS-SIN VARIEDAD	S	0,75
1700000006614334	41-065-025-00010-00011	20000	BARBECHO TRADICIONAL-SIN VARIEDAD	S	0,07
1700000006614338	41-065-024-09003-00004	62000	PASTOS PERMANENTES DE 5 O MAS AÑOS-SIN VARIEDAD	S	0,15
1700000006614340	41-065-024-00001-00003	62000	PASTOS PERMANENTES DE 5 O MAS AÑOS-SIN VARIEDAD	S	5,35
1700000006614341	41-065-024-00001-00004	62000	PASTOS PERMANENTES DE 5 O MAS AÑOS-SIN VARIEDAD	S	0,12
1700000006614342	41-065-025-00004-00001	62000	PASTOS PERMANENTES DE 5 O MAS AÑOS-SIN VARIEDAD	S	0,21

(1) Superficie declarada admisible ajustada con la superficie comprometida.  
(2) Factor de penalización valorando el alcance para el tipo de compromiso.

Puede verificar la integridad de una copia de este documento mediante la lectura del código QR adjunto o mediante el acceso a la dirección <https://ws050.juntadeandalucia.es/verificarFirma> indicando el código de VERIFICACIÓN

FIRMADO POR

RAQUEL MARIA ESPIN CRESPO

18/12/2024

VERIFICACIÓN

Pk2jmUCNT2ZVULXR6LZ4ED5BQV9F2A

PÁG. 1873/2017



**Datos considerados para el Cálculo de la Carga Ganadera mínima y máxima del expediente****Recintos Determinados para el Cálculo de Garga Ganadera Mínima**

REF.	REFERENCIA SIGPAC	CULTIVO	DESCRIPCIÓN CULTIVO	SUP.	
				S/R	RESUELTA (ha)
1700000006614343	41-065-025-00006-00014	62000	PASTOS PERMANENTES DE 5 O MAS AÑOS-SIN VARIEDAD	S	0,02
1700000006614345	41-065-025-00010-00014	62000	PASTOS PERMANENTES DE 5 O MAS AÑOS-SIN VARIEDAD	S	0,35
1700000006614346	41-065-025-00007-00008	62000	PASTOS PERMANENTES DE 5 O MAS AÑOS-SIN VARIEDAD	S	0,01
1700000006614347	41-065-025-00010-00005	62000	PASTOS PERMANENTES DE 5 O MAS AÑOS-SIN VARIEDAD	S	0,04
1700000006614351	41-065-025-00007-00006	62000	PASTOS PERMANENTES DE 5 O MAS AÑOS-SIN VARIEDAD	S	0,39
1700000006614352	41-065-025-00010-00014	62000	PASTOS PERMANENTES DE 5 O MAS AÑOS-SIN VARIEDAD	S	1,52
1700000006614353	41-065-025-00006-00010	62000	PASTOS PERMANENTES DE 5 O MAS AÑOS-SIN VARIEDAD	S	0,11
1700000006614354	41-065-025-00007-00001	62000	PASTOS PERMANENTES DE 5 O MAS AÑOS-SIN VARIEDAD	S	0,14
1700000006614355	41-065-058-00020-00001	62000	PASTOS PERMANENTES DE 5 O MAS AÑOS-SIN VARIEDAD	S	0,05
1700000006614356	41-065-024-00020-00001	20000	BARBECHO TRADICIONAL-SIN VARIEDAD	S	2,36
1700000006614357	41-065-025-00006-00011	62000	PASTOS PERMANENTES DE 5 O MAS AÑOS-SIN VARIEDAD	S	0,04
1700000006614358	41-065-025-00010-00012	20000	BARBECHO TRADICIONAL-SIN VARIEDAD	S	0,02
1700000006614359	41-065-024-09013-00003	62000	PASTOS PERMANENTES DE 5 O MAS AÑOS-SIN VARIEDAD	S	0,79
1700000006614361	41-065-058-00020-00002	62000	PASTOS PERMANENTES DE 5 O MAS AÑOS-SIN VARIEDAD	S	1,80

**Recintos Determinados para el Cálculo de Garga Ganadera Máxima**

REF.	REFERENCIA SIGPAC	CULTIVO	DESCRIPCIÓN CULTIVO	SUP.	
				S/R	RESUELTA (ha)
-1276412	41-065-024-00003-00006	62000	PASTOS PERMANENTES DE 5 O MAS AÑOS-SIN VARIEDAD	S	0,01
-938915	41-065-025-00010-00017	62000	PASTOS PERMANENTES DE 5 O MAS AÑOS-SIN VARIEDAD	S	0,05
-938890	41-065-025-00010-00006	62000	PASTOS PERMANENTES DE 5 O MAS AÑOS-SIN VARIEDAD	S	0,04
-938316	41-065-024-00021-00007	62000	PASTOS PERMANENTES DE 5 O MAS AÑOS-SIN VARIEDAD	S	0,14
-547561	41-065-024-09003-00002	62000	PASTOS PERMANENTES DE 5 O MAS AÑOS-SIN VARIEDAD	S	0,00
-545825	41-065-024-09003-00005	62000	PASTOS PERMANENTES DE 5 O MAS AÑOS-SIN VARIEDAD	S	0,04
-545328	41-065-024-09003-00001	62000	PASTOS PERMANENTES DE 5 O MAS AÑOS-SIN VARIEDAD	S	0,14
-545327	41-065-024-00022-00003	62000	PASTOS PERMANENTES DE 5 O MAS AÑOS-SIN VARIEDAD	S	0,15
-545326	41-065-024-00022-00003	62000	PASTOS PERMANENTES DE 5 O MAS AÑOS-SIN VARIEDAD	S	0,01
-545325	41-065-024-00022-00003	62000	PASTOS PERMANENTES DE 5 O MAS AÑOS-SIN VARIEDAD	S	0,03
1700000006614228	41-065-024-00001-00001	62000	PASTOS PERMANENTES DE 5 O MAS AÑOS-SIN VARIEDAD	S	1,42
1700000006614231	41-065-024-09017-00002	62000	PASTOS PERMANENTES DE 5 O MAS AÑOS-SIN VARIEDAD	S	0,13
1700000006614232	41-065-025-00010-00015	62000	PASTOS PERMANENTES DE 5 O MAS AÑOS-SIN VARIEDAD	S	0,04
1700000006614233	41-065-024-00001-00002	62000	PASTOS PERMANENTES DE 5 O MAS AÑOS-SIN VARIEDAD	S	38,36
1700000006614239	41-065-025-00010-00008	62000	PASTOS PERMANENTES DE 5 O MAS AÑOS-SIN VARIEDAD	S	0,14
1700000006614240	41-065-058-00020-00002	62000	PASTOS PERMANENTES DE 5 O MAS AÑOS-SIN VARIEDAD	S	0,09
1700000006614241	41-065-025-00010-00026	62000	PASTOS PERMANENTES DE 5 O MAS AÑOS-SIN VARIEDAD	S	0,08
1700000006614242	41-065-024-00020-00003	62000	PASTOS PERMANENTES DE 5 O MAS AÑOS-SIN VARIEDAD	S	2,48
1700000006614243	41-065-024-09003-00011	62000	PASTOS PERMANENTES DE 5 O MAS AÑOS-SIN VARIEDAD	S	0,02
1700000006614245	41-065-025-00010-00021	62000	PASTOS PERMANENTES DE 5 O MAS AÑOS-SIN VARIEDAD	S	0,28

(1) Superficie declarada admisible ajustada con la superficie comprometida.  
(2) Factor de penalización valorando el alcance para el tipo de compromiso.

Puede verificar la integridad de una copia de este documento mediante la lectura del código QR adjunto o mediante el acceso a la dirección <https://ws050.juntadeandalucia.es/verificarFirma> indicando el código de VERIFICACIÓN

FIRMADO POR

RAQUEL MARIA ESPIN CRESPO

18/12/2024

VERIFICACIÓN

Pk2jmUCNT2ZVULXR6LZ4ED5BQV9F2A

PÁG. 1874/2017





**Datos considerados para el Cálculo de la Carga Ganadera mínima y máxima del expediente****Recintos Determinados para el Cálculo de Garga Ganadera Máxima**

REF.	REFERENCIA SIGPAC	CULTIVO	DESCRIPCIÓN CULTIVO	SUP.	
				S/R	RESUELTA (ha)
1700000006614247	41-065-024-00020-00002	62000	PASTOS PERMANENTES DE 5 O MAS AÑOS-SIN VARIEDAD	S	8,60
1700000006614252	41-065-025-00010-00010	20000	BARBECHO TRADICIONAL-SIN VARIEDAD	S	1,07
1700000006614253	41-065-024-09018-00002	62000	PASTOS PERMANENTES DE 5 O MAS AÑOS-SIN VARIEDAD	S	0,05
1700000006614254	41-065-024-09013-00008	62000	PASTOS PERMANENTES DE 5 O MAS AÑOS-SIN VARIEDAD	S	0,50
1700000006614255	41-065-024-09020-00002	62000	PASTOS PERMANENTES DE 5 O MAS AÑOS-SIN VARIEDAD	S	0,07
1700000006614260	41-065-024-00020-00010	62000	PASTOS PERMANENTES DE 5 O MAS AÑOS-SIN VARIEDAD	S	0,43
1700000006614262	41-065-058-00020-00005	62000	PASTOS PERMANENTES DE 5 O MAS AÑOS-SIN VARIEDAD	S	0,81
1700000006614263	41-065-025-00006-00012	62000	PASTOS PERMANENTES DE 5 O MAS AÑOS-SIN VARIEDAD	S	0,11
1700000006614264	41-065-024-00002-00002	62000	PASTOS PERMANENTES DE 5 O MAS AÑOS-SIN VARIEDAD	S	0,02
1700000006614266	41-065-025-00010-00008	62000	PASTOS PERMANENTES DE 5 O MAS AÑOS-SIN VARIEDAD	S	16,61
1700000006614268	41-065-025-09001-00008	62000	PASTOS PERMANENTES DE 5 O MAS AÑOS-SIN VARIEDAD	S	0,29
1700000006614269	41-065-059-00014-00002	62000	PASTOS PERMANENTES DE 5 O MAS AÑOS-SIN VARIEDAD	S	6,20
1700000006614270	41-065-025-00010-00014	62000	PASTOS PERMANENTES DE 5 O MAS AÑOS-SIN VARIEDAD	S	0,16
1700000006614271	41-065-059-00025-00013	62000	PASTOS PERMANENTES DE 5 O MAS AÑOS-SIN VARIEDAD	S	0,04
1700000006614273	41-065-025-00010-00014	62000	PASTOS PERMANENTES DE 5 O MAS AÑOS-SIN VARIEDAD	S	0,17
1700000006614275	41-065-059-00014-00004	62000	PASTOS PERMANENTES DE 5 O MAS AÑOS-SIN VARIEDAD	S	0,02
1700000006614278	41-065-024-09003-00012	62000	PASTOS PERMANENTES DE 5 O MAS AÑOS-SIN VARIEDAD	S	0,03
1700000006614279	41-065-058-00020-00003	62000	PASTOS PERMANENTES DE 5 O MAS AÑOS-SIN VARIEDAD	S	0,80
1700000006614280	41-065-025-00010-00007	62000	PASTOS PERMANENTES DE 5 O MAS AÑOS-SIN VARIEDAD	S	0,03
1700000006614281	41-065-025-00010-00014	62000	PASTOS PERMANENTES DE 5 O MAS AÑOS-SIN VARIEDAD	S	4,89
1700000006614283	41-065-025-00010-00003	20000	BARBECHO TRADICIONAL-SIN VARIEDAD	S	0,13
1700000006614284	41-065-024-00021-00006	20000	BARBECHO TRADICIONAL-SIN VARIEDAD	S	1,55
1700000006614285	41-065-024-09013-00006	20000	BARBECHO TRADICIONAL-SIN VARIEDAD	S	0,75
1700000006614287	41-065-024-00002-00007	62000	PASTOS PERMANENTES DE 5 O MAS AÑOS-SIN VARIEDAD	S	0,35
1700000006614289	41-065-025-00010-00014	62000	PASTOS PERMANENTES DE 5 O MAS AÑOS-SIN VARIEDAD	S	0,13
1700000006614290	41-065-025-00010-00020	62000	PASTOS PERMANENTES DE 5 O MAS AÑOS-SIN VARIEDAD	S	2,80
1700000006614291	41-065-024-00020-00003	62000	PASTOS PERMANENTES DE 5 O MAS AÑOS-SIN VARIEDAD	S	0,68
1700000006614292	41-065-059-00014-00002	62000	PASTOS PERMANENTES DE 5 O MAS AÑOS-SIN VARIEDAD	S	1,00
1700000006614293	41-065-025-00008-00006	62000	PASTOS PERMANENTES DE 5 O MAS AÑOS-SIN VARIEDAD	S	0,02
1700000006614294	41-065-059-00013-00001	62000	PASTOS PERMANENTES DE 5 O MAS AÑOS-SIN VARIEDAD	S	0,01
1700000006614295	41-065-025-00010-00013	62000	PASTOS PERMANENTES DE 5 O MAS AÑOS-SIN VARIEDAD	S	1,42
1700000006614296	41-065-025-00008-00001	62000	PASTOS PERMANENTES DE 5 O MAS AÑOS-SIN VARIEDAD	S	0,03
1700000006614297	41-065-059-00013-00001	62000	PASTOS PERMANENTES DE 5 O MAS AÑOS-SIN VARIEDAD	S	0,27
1700000006614300	41-065-025-00010-00025	62000	PASTOS PERMANENTES DE 5 O MAS AÑOS-SIN VARIEDAD	S	2,22
1700000006614301	41-065-024-00020-00002	62000	PASTOS PERMANENTES DE 5 O MAS AÑOS-SIN VARIEDAD	S	2,57
1700000006614302	41-065-024-00020-00009	62000	PASTOS PERMANENTES DE 5 O MAS AÑOS-SIN VARIEDAD	S	0,35
1700000006614303	41-065-024-00022-00003	62000	PASTOS PERMANENTES DE 5 O MAS AÑOS-SIN VARIEDAD	S	0,37

(1) Superficie declarada admisible ajustada con la superficie comprometida.  
(2) Factor de penalización valorando el alcance para el tipo de compromiso.

Puede verificar la integridad de una copia de este documento mediante la lectura del código QR adjunto o mediante el acceso a la dirección <https://ws050.juntadeandalucia.es/verificarFirma> indicando el código de VERIFICACIÓN

FIRMADO POR

RAQUEL MARIA ESPIN CRESPO

18/12/2024

VERIFICACIÓN

Pk2jmUCNT2ZVULXR6LZ4ED5BQV9F2A

PÁG. 1875/2017



**Datos considerados para el Cálculo de la Carga Ganadera mínima y máxima del expediente****Recintos Determinados para el Cálculo de Garga Ganadera Máxima**

REF.	REFERENCIA SIGPAC	CULTIVO	DESCRIPCIÓN CULTIVO	SUP.	
				S/R	RESUELTA (ha)
1700000006614305	41-065-024-00020-00003	62000	PASTOS PERMANENTES DE 5 O MAS AÑOS-SIN VARIEDAD	S	0,04
1700000006614306	41-065-025-00010-00008	62000	PASTOS PERMANENTES DE 5 O MAS AÑOS-SIN VARIEDAD	S	0,18
1700000006614307	41-065-025-00010-00008	62000	PASTOS PERMANENTES DE 5 O MAS AÑOS-SIN VARIEDAD	S	1,04
1700000006614309	41-065-025-09001-00018	20000	BARBECHO TRADICIONAL-SIN VARIEDAD	S	0,53
1700000006614310	41-065-025-09001-00021	20000	BARBECHO TRADICIONAL-SIN VARIEDAD	S	0,01
1700000006614311	41-065-059-00014-00003	62000	PASTOS PERMANENTES DE 5 O MAS AÑOS-SIN VARIEDAD	S	1,65
1700000006614313	41-065-058-00019-00002	62000	PASTOS PERMANENTES DE 5 O MAS AÑOS-SIN VARIEDAD	S	0,04
1700000006614314	41-065-024-00020-00003	62000	PASTOS PERMANENTES DE 5 O MAS AÑOS-SIN VARIEDAD	S	1,15
1700000006614322	41-065-024-09013-00005	62000	PASTOS PERMANENTES DE 5 O MAS AÑOS-SIN VARIEDAD	S	0,49
1700000006614326	41-065-024-09019-00002	62000	PASTOS PERMANENTES DE 5 O MAS AÑOS-SIN VARIEDAD	S	0,07
1700000006614328	41-065-025-00010-00008	62000	PASTOS PERMANENTES DE 5 O MAS AÑOS-SIN VARIEDAD	S	0,48
1700000006614329	41-065-025-00007-00004	62000	PASTOS PERMANENTES DE 5 O MAS AÑOS-SIN VARIEDAD	S	0,01
1700000006614330	41-065-025-00010-00007	62000	PASTOS PERMANENTES DE 5 O MAS AÑOS-SIN VARIEDAD	S	0,75
1700000006614334	41-065-025-00010-00011	20000	BARBECHO TRADICIONAL-SIN VARIEDAD	S	0,07
1700000006614338	41-065-024-09003-00004	62000	PASTOS PERMANENTES DE 5 O MAS AÑOS-SIN VARIEDAD	S	0,15
1700000006614340	41-065-024-00001-00003	62000	PASTOS PERMANENTES DE 5 O MAS AÑOS-SIN VARIEDAD	S	5,35
1700000006614341	41-065-024-00001-00004	62000	PASTOS PERMANENTES DE 5 O MAS AÑOS-SIN VARIEDAD	S	0,12
1700000006614342	41-065-025-00004-00001	62000	PASTOS PERMANENTES DE 5 O MAS AÑOS-SIN VARIEDAD	S	0,21
1700000006614343	41-065-025-00006-00014	62000	PASTOS PERMANENTES DE 5 O MAS AÑOS-SIN VARIEDAD	S	0,02
1700000006614345	41-065-025-00010-00014	62000	PASTOS PERMANENTES DE 5 O MAS AÑOS-SIN VARIEDAD	S	0,35
1700000006614346	41-065-025-00007-00008	62000	PASTOS PERMANENTES DE 5 O MAS AÑOS-SIN VARIEDAD	S	0,01
1700000006614347	41-065-025-00010-00005	62000	PASTOS PERMANENTES DE 5 O MAS AÑOS-SIN VARIEDAD	S	0,04
1700000006614349	41-065-025-00007-00007	62000	PASTOS PERMANENTES DE 5 O MAS AÑOS-SIN VARIEDAD	S	0,00
1700000006614351	41-065-025-00007-00006	62000	PASTOS PERMANENTES DE 5 O MAS AÑOS-SIN VARIEDAD	S	0,39
1700000006614352	41-065-025-00010-00014	62000	PASTOS PERMANENTES DE 5 O MAS AÑOS-SIN VARIEDAD	S	1,52
1700000006614353	41-065-025-00006-00010	62000	PASTOS PERMANENTES DE 5 O MAS AÑOS-SIN VARIEDAD	S	0,11
1700000006614354	41-065-025-00007-00001	62000	PASTOS PERMANENTES DE 5 O MAS AÑOS-SIN VARIEDAD	S	0,14
1700000006614355	41-065-058-00020-00001	62000	PASTOS PERMANENTES DE 5 O MAS AÑOS-SIN VARIEDAD	S	0,05
1700000006614356	41-065-024-00020-00001	20000	BARBECHO TRADICIONAL-SIN VARIEDAD	S	2,36
1700000006614357	41-065-025-00006-00011	62000	PASTOS PERMANENTES DE 5 O MAS AÑOS-SIN VARIEDAD	S	0,04
1700000006614358	41-065-025-00010-00012	20000	BARBECHO TRADICIONAL-SIN VARIEDAD	S	0,02
1700000006614359	41-065-024-09013-00003	62000	PASTOS PERMANENTES DE 5 O MAS AÑOS-SIN VARIEDAD	S	0,79
1700000006614361	41-065-058-00020-00002	62000	PASTOS PERMANENTES DE 5 O MAS AÑOS-SIN VARIEDAD	S	1,80

(1) Superficie declarada admisible ajustada con la superficie comprometida.  
(2) Factor de penalización valorando el alcance para el tipo de compromiso.

Puede verificar la integridad de una copia de este documento mediante la lectura del código QR adjunto o mediante el acceso a la dirección <https://ws050.juntadeandalucia.es/verificarFirma> indicando el código de VERIFICACIÓN

FIRMADO POR	RAQUEL MARIA ESPIN CRESPO	18/12/2024	
VERIFICACIÓN	Pk2jmUCNT2ZVULXR6LZ4ED5BQV9F2A	PÁG. 1876/2017	





<u>APELLIDOS Y NOMBRE / RAZÓN SOCIAL</u>	<u>NIF</u>	<u>EXPEDIENTE</u>	<u>ANUALIDAD DE PAGO</u>
SANTOS RODRIGUEZ JUAN FRANCISCO	***6222*	1254490	1ª

**IMPORTES POR ANUALIDAD**

	<u>2023</u>	<u>2024</u>	<u>2025</u>	<u>2026</u>	<u>2027</u>
<b>IMPORTE MÁXIMO SUBVENCIONABLE</b>	860,16 €	860,16 €	860,16 €	860,16 €	860,16 €
<b>IMPORTE MEDIO DE TRANSFERENCIA (€/ha)</b>	349,66 €	349,66 €	349,66 €	349,66 €	349,66 €

**RESUMEN DE UNIDADES**

<u>Cód</u>	<u>GRUPO DE PAGO</u>	<u>Sup. Dec. Admisible (ha)</u>	<u>Sup. Comprometida (ha)</u>	<u>Sup. ajustada compromiso (1) (ha)</u>	<u>% sobredec.</u>	<u>Sup. Resuelta (ha)</u>	<u>Importe Declarado</u>	<u>Importe Topado</u>	<u>Importe Resuelto</u>	<u>Importe tras sobredec.</u>
433	FRUTALES REGADÍO	2,46		2,46	0,00	2,46	860,16	860,16	860,16	860,16
<b>TOTAL</b>		2,46	2,46	2,46		2,46	860,16	860,16	860,16	860,16

**APLICACIÓN DE REDUCCIONES Y PENALIZACIONES**

<u>GRUPO DE PAGO</u>	<u>Importe Calculado</u>	<u>Importe prereduc.</u>	<u>Criterios de subvencionabilidad y compromisos</u>	<u>Presentación tardía</u>	<u>Omisión declaración</u>	<u>Condicionalidad</u>	<u>IMPORTE (Euros) RESUELTO</u>
FRUTALES REGADÍO	860,16	860,16	0,00	0,00	0,00	0,00	860,16
<b>TOTAL</b>	860,16	860,16					860,16

**RESUMEN DE PAGOS**

	<u>IMPORTE ( Euros )</u>			
	<u>RESUELTO</u>	<u>FEADER</u>	<u>MAPA</u>	<u>CAPADR</u>
FRUTALES REGADÍO - Pago realizado	860,16 €	731,14 €	84,38 €	44,64 €

**RECINTOS RESUELTOS**

<u>REF.</u>	<u>REFERENCIA SIGPAC</u>	<u>CULTIVO</u>	<u>DESCRIPCIÓN CULTIVO</u>	<u>S/R G.PAGO</u>	<u>PEND. MEDIA (%)</u>	<u>SUP. DEC. ADMISIBLE (ha)</u>	<u>SUP. COMPROM. (ha)</u>	<u>SUP. AJUSTADA COMPR.(1) (ha)</u>	<u>SUP. CONY. SIGPAC (ha)</u>	<u>SUP. CERTIE (ha)</u>	<u>SUP. CAMPO (ha)</u>	<u>SUP. CAMPO DETER. CULT. DECLARADO (ha)</u>	<u>SUP. DEC. REDUCIDA (ha)</u>	<u>SUP. RESUELTA (ha)</u>
4765050	41-102-003-00028-001	206001	NARANJO-LANE LATE	R	433	2,60	0,14	0,14	0,14	0,14			0,14	0,14
4765059	41-102-003-00030-004	206001	NARANJO-LANE LATE	R	433	3,50	2,32	2,32	2,32	2,32			2,32	2,32

**INCIDENCIAS****INCIDENCIA DESCRIPCIÓN**

100421 Recinto declarado por error para una operación de la 6503, que se ha corregido de oficio marcando la operación correcta, de acuerdo con la fecha de inscripción del recinto en la producción ecológica.  
Ref:4765059 Recinto:41-102-003-00030-00004 Cultivo:206001 NARANJO-LANE LATE Regadio

(1) Superficie declarada admisible ajustada con la superficie comprometida.  
(2) Factor de penalización valorando el alcance para el tipo de compromiso.

Puede verificar la integridad de una copia de este documento mediante la lectura del código QR adjunto o mediante el acceso a la dirección <https://ws050.juntadeandalucia.es/verificarFirma> indicando el código de VERIFICACIÓN

FIRMADO POR

RAQUEL MARIA ESPIN CRESPO

18/12/2024

VERIFICACIÓN

Pk2jmUCNT2ZVULXR6LZ4ED5BQV9F2A

PÁG. 1877/2017



**APELLIDOS Y NOMBRE / RAZÓN SOCIAL**

SANTOS RODRIGUEZ MARIA PILAR

NIF  
\*\*\*6223\*EXPEDIENTE  
1254492ANUALIDAD  
DE PAGO  
1ª**IMPORTES POR ANUALIDAD**

	2023	2024	2025	2026	2027
IMPORTE MÁXIMO SUBVENCIONABLE	2.209,85 €	2.209,85 €	2.209,85 €	2.209,85 €	2.209,85 €
IMPORTE MEDIO DE TRANSFERENCIA (€/ha)	349,66 €	349,66 €	349,66 €	349,66 €	349,66 €

**RESUMEN DE UNIDADES**

Cód	GRUPO DE PAGO	Sup. Dec. Admisible (ha)	Sup. Comprometida (ha)	Sup. ajustada compromiso (1) (ha)	% sobredec.	Sup. Resuelta (ha)	Importe Declarado	Importe Topado	Importe Resuelto	Importe tras sobredec.
433	FRUTALES REGADÍO	6,32		6,32	0,00	6,32	2.209,85	2.209,85	2.209,85	2.209,85
<b>TOTAL</b>		6,32	6,32	6,32		6,32	2.209,85	2.209,85	2.209,85	2.209,85

**APLICACIÓN DE REDUCCIONES Y PENALIZACIONES**

GRUPO DE PAGO	Importe Calculado	Importe prereduc.	Criterios de subvencionabilidad y compromisos	Presentación tardía	Omisión declaración	Condicionalidad	IMPORTE (Euros) RESUELTO
FRUTALES REGADÍO	2.209,85	2.209,85	0,00	0,00	0,00	0,00	2.209,85
<b>TOTAL</b>	2.209,85	2.209,85					2.209,85

**RESUMEN DE PAGOS**

	IMPORTE ( Euros )			
	RESUELTO	FEADER	MAPA	CAPADR
FRUTALES REGADÍO - Pago realizado	2.209,85 €	1.878,37 €	216,79 €	114,69 €

**RECINTOS RESUELTOS**

REF.	REFERENCIA SIGPAC	CULTIVO	DESCRIPCIÓN CULTIVO	S/R	G.PAGO	PEND. MEDIA (%)	SUP. DEC. ADMISIBLE (ha)	SUP. COMPROM. (ha)	SUP. AJUSTADA COMPR.(1) (ha)	SUP. CONY. SIGPAC (ha)	SUP. CERTIE (ha)	SUP. CAMPO (ha)	SUP. CAMPO DETER. CULT. DECLARADO (ha)	SUP. DEC. REDUCIDA (ha)	SUP. RESUELTA (ha)
4764924	41-102-003-00030-001	206004	NARANJO-NAVELINA	R	433	8,90	6,32	6,32	6,32		6,32			6,32	6,32

(1) Superficie declarada admisible ajustada con la superficie comprometida.  
(2) Factor de penalización valorando el alcance para el tipo de compromiso.

Puede verificar la integridad de una copia de este documento mediante la lectura del código QR adjunto o mediante el acceso a la dirección <https://ws050.juntadeandalucia.es/verificarFirma> indicando el código de VERIFICACIÓN

FIRMADO POR

RAQUEL MARIA ESPIN CRESPO

18/12/2024

VERIFICACIÓN

Pk2jmUCNT2ZVULXR6LZ4ED5BQV9F2A

PÁG. 1878/2017



**APELLIDOS Y NOMBRE / RAZÓN SOCIAL**

SANTOS TORRES ISMAEL

**NIF**

\*\*\*2294\*

**EXPEDIENTE**

1155306

**ANUALIDAD DE PAGO**

1ª

**IMPORTE POR ANUALIDAD**

	2023	2024	2025	2026	2027
<b>IMPORTE MÁXIMO SUBVENCIONABLE</b>	4.965,44 €	4.965,44 €	4.965,44 €	4.965,44 €	4.965,44 €
<b>IMPORTE MEDIO DE TRANSFERENCIA (€/ha)</b>	247,90 €	247,90 €	247,90 €	247,90 €	247,90 €

**RESUMEN DE UNIDADES**

Cód	GRUPO DE PAGO	Sup. Dec. Admisible (ha)	Sup. Comprometida (ha)	Sup. ajustada compromiso (1) (ha)	% sobredec.	Sup. Resuelta (ha)	Importe Declarado	Importe Topado	Importe Resuelto	Importe tras sobredec.
429	OLIVAR	20,03		20,03	0,00	20,03	4.965,44	4.965,44	4.965,44	4.965,44
<b>TOTAL</b>		20,03	20,03	20,03		20,03	4.965,44	4.965,44	4.965,44	4.965,44

**APLICACIÓN DE REDUCCIONES Y PENALIZACIONES**

GRUPO DE PAGO	Importe Calculado	Importe prereduc.	Criterios de subvencionabilidad y compromisos	Presentación tardía	Omisión declaración	Condicionalidad	IMPORTE (Euros) RESUELTO
OLIVAR	4.965,44	4.965,44	0,00	0,00	0,00	0,00	4.965,44
<b>TOTAL</b>	4.965,44	4.965,44					4.965,44

**RESUMEN DE PAGOS****IMPORTE ( Euros )**

	RESUELTO	FEADER	MAPA	CAPADR
OLIVAR - Pago realizado	4.965,44 €	4.220,62 €	487,11 €	257,71 €

**RECINTOS RESUELTOS**

REF.	REFERENCIA SIGPAC	CULTIVO	DESCRIPCIÓN CULTIVO	S/R G.PAGO	PEND. MEDIA (%)	SUP. DEC. ADMISIBLE (ha)	SUP. COMPROM. (ha)	SUP. AJUSTADA COMPROM. (1) (ha)	SUP. CONV. SIGPAC (ha)	SUP. CERTIE (ha)	SUP. CAMPO (ha)	SUP. CAMPO DETER. CULT. DECLARADO (ha)	SUP. DEC. REDUCIDA (ha)	SUP. RESUELTA (ha)
-717314	41-065-025-00010-009	101237	OLIVAR-MORONA	S 429	38,70	3,25	3,25	3,25	3,25	3,25			3,25	3,25
1700000006601636	41-065-025-00010-009	101195	OLIVAR-LECHIN DE SEVILLA	S 429	38,70	10,75	10,75	10,75	10,75	10,75			10,75	10,75
1700000007076654	41-065-061-00013-001	101237	OLIVAR-MORONA	S 429	18,10	0,05	0,05	0,05	0,05	0,05			0,05	0,05
1700000007076655	41-065-061-00015-001	101237	OLIVAR-MORONA	S 429	14,60	4,82	4,82	4,82	4,82	4,82			4,82	4,82
1700000007076656	41-065-061-00016-002	101237	OLIVAR-MORONA	S 429	9,60	0,42	0,42	0,42	0,42	0,42			0,42	0,42
1700000007076657	41-065-061-00017-001	101237	OLIVAR-MORONA	S 429	9,20	0,06	0,06	0,06	0,06	0,06			0,06	0,06
1700000007076658	41-065-062-00004-002	101237	OLIVAR-MORONA	S 429	32,60	0,30	0,30	0,30	0,30	0,30			0,30	0,30
1700000007076659	41-065-062-00006-004	101237	OLIVAR-MORONA	S 429	27,30	0,38	0,38	0,38	0,38	0,38			0,38	0,38

(1) Superficie declarada admisible ajustada con la superficie comprometida.

(2) Factor de penalización valorando el alcance para el tipo de compromiso.

Puede verificar la integridad de una copia de este documento mediante la lectura del código QR adjunto o mediante el acceso a la dirección <https://ws050.juntadeandalucia.es/verificarFirma> indicando el código de VERIFICACIÓN

FIRMADO POR

RAQUEL MARIA ESPIN CRESPO

18/12/2024

VERIFICACIÓN

Pk2jmUCNT2ZVULXR6LZ4ED5BQV9F2A

PÁG. 1879/2017



**APELLIDOS Y NOMBRE / RAZÓN SOCIAL**

SANYMAR DE SERVICIOS Y EXPLOTACIONES S.L

**NIF**

\*\*\*\*2001\*

**EXPEDIENTE**

1169498

**ANUALIDAD DE PAGO**

1ª

**IMPORTE POR ANUALIDAD**

	2023	2024	2025	2026	2027
<b>IMPORTE MÁXIMO SUBVENCIONABLE</b>	6.596,62 €	6.596,62 €	6.596,62 €	6.596,62 €	6.596,62 €
<b>IMPORTE MEDIO DE TRANSFERENCIA (€/ha)</b>	247,90 €	247,90 €	247,90 €	247,90 €	247,90 €

**RESUMEN DE UNIDADES**

Cód	GRUPO DE PAGO	Sup. Dec. Admisible (ha)	Sup. Comprometida (ha)	Sup. ajustada compromiso (1) (ha)	% sobredec.	Sup. Resuelta (ha)	Importe Declarado	Importe Topado	Importe Resuelto	Importe tras sobredec.
429	OLIVAR	26,61		26,61	0,00	26,61	6.596,62	6.596,62	6.596,62	6.596,62
<b>TOTAL</b>		26,61	26,61	26,61		26,61	6.596,62	6.596,62	6.596,62	6.596,62

**APLICACIÓN DE REDUCCIONES Y PENALIZACIONES**

GRUPO DE PAGO	Importe Calculado	Importe prereduc.	Criterios de subvencionabilidad y compromisos	Presentación tardía	Omisión declaración	Condicionalidad	IMPORTE (Euros) RESUELTO
OLIVAR	6.596,62		0,00	0,00	0,00	0,00	6.596,62
<b>TOTAL</b>	6.596,62	6.596,62					6.596,62

**RESUMEN DE PAGOS****IMPORTE ( Euros )**

	RESUELTO	FEADER	MAPA	CAPADR
OLIVAR - Pago realizado	6.596,62 €	5.607,13 €	647,13 €	342,36 €

**RECINTOS RESUELTOS**

REF.	REFERENCIA SIGPAC	CULTIVO DESCRIPCIÓN CULTIVO	S/R G.PAGO	PEND. MEDIA (%)	SUP. DEC. ADMISIBLE (ha)	SUP. COMPROM. (ha)	SUP. AJUSTADA COMPR.(1) (ha)	SUP. CONY. SIGPAC (ha)	SUP. CERTIE (ha)	SUP. CAMPO (ha)	SUP. CAMPO DETER. CULT. DECLARADO (ha)	SUP. DEC. REDUCIDA (ha)	SUP. RESUELTA (ha)
-1277519	41-065-006-00009-010	101195 OLIVAR-LECHIN DE SEVILLA	S 429	10,90	0,01	0,01	0,01		0,01			0,01	0,01
-1277518	41-065-006-00009-007	101195 OLIVAR-LECHIN DE SEVILLA	S 429	36,40	0,04	0,04	0,04		0,04			0,04	0,04
-1277517	41-065-006-00009-005	101195 OLIVAR-LECHIN DE SEVILLA	S 429	30,40	0,04	0,04	0,04		0,04			0,04	0,04
-110445	41-065-006-00008-061	101195 OLIVAR-LECHIN DE SEVILLA	S 429	15,90	0,15	0,15	0,15		0,15			0,15	0,15
1700000005548572	41-065-006-00008-003	101195 OLIVAR-LECHIN DE SEVILLA	S 429	14,40	0,03	0,03	0,03		0,03			0,03	0,03
1700000005548619	41-065-006-00004-013	101195 OLIVAR-LECHIN DE SEVILLA	S 429	34,30	0,01	0,01	0,01		0,01			0,01	0,01
1700000005548620	41-065-006-00004-017	101195 OLIVAR-LECHIN DE SEVILLA	S 429	30,90	0,01	0,01	0,01		0,01			0,01	0,01
1700000005548621	41-065-006-00004-021	101195 OLIVAR-LECHIN DE SEVILLA	S 429	38,90	0,02	0,02	0,02		0,02			0,02	0,02
1700000005548622	41-065-006-00008-032	101195 OLIVAR-LECHIN DE SEVILLA	S 429	23,60	19,20	19,20	19,20		19,24			19,20	19,20
1700000005548623	41-065-006-00009-006	101195 OLIVAR-LECHIN DE SEVILLA	S 429	10,00	0,04	0,04	0,04		0,04			0,04	0,04
1700000005548624	41-065-006-00021-001	101195 OLIVAR-LECHIN DE SEVILLA	S 429	21,00	3,23	3,23	3,23		3,23			3,23	3,23
1700000005548626	41-065-006-09004-001	101195 OLIVAR-LECHIN DE SEVILLA	S 429	11,90	0,01	0,01	0,01		0,01			0,01	0,01
1700000005548638	41-065-006-00008-060	101195 OLIVAR-LECHIN DE SEVILLA	S 429	10,40	0,04	0,04	0,04		0,04			0,04	0,04
1700000005548640	41-065-006-00008-031	101007 OLIVAR-MANZANILLA	S 429	21,60	3,69	3,69	3,69		3,69			3,69	3,69
1700000005548641	41-065-006-09009-031	101195 OLIVAR-LECHIN DE SEVILLA	S 429	21,50	0,09	0,09	0,09		0,09			0,09	0,09

(1) Superficie declarada admisible ajustada con la superficie comprometida.  
(2) Factor de penalización valorando el alcance para el tipo de compromiso.Puede verificar la integridad de una copia de este documento mediante la lectura del código QR adjunto o mediante el acceso a la dirección <https://ws050.juntadeandalucia.es/verificarFirma> indicando el código de VERIFICACIÓN

FIRMADO POR

RAQUEL MARIA ESPIN CRESPO

18/12/2024

VERIFICACIÓN

Pk2jmUCNT2ZVULXR6LZ4ED5BQV9F2A

PÁG. 1880/2017



**APELLIDOS Y NOMBRE / RAZÓN SOCIAL**

SANZ ANGULO NICOMEDES LUCO

**NIF**

\*\*\*\*7715\*

**EXPEDIENTE**

1278295

**ANUALIDAD DE PAGO**

1ª

**IMPORTES POR ANUALIDAD**

	2023	2024	2025	2026	2027
IMPORTE MÁXIMO SUBVENCIONABLE	2.032,78 €	2.032,78 €	2.032,78 €	2.032,78 €	2.032,78 €
IMPORTE MEDIO DE TRANSFERENCIA (€/ha)	247,90 €	247,90 €	247,90 €	247,90 €	247,90 €

**RESUMEN DE UNIDADES**

Cód	GRUPO DE PAGO	Sup. Dec. Admisible (ha)	Sup. Comprometida (ha)	Sup. ajustada compromiso (1) (ha)	% sobredec.	Sup. Resuelta (ha)	Importe Declarado	Importe Topado	Importe Resuelto	Importe tras sobredec.
429	OLIVAR	8,20		8,20	0,00	8,20	2.032,78	2.032,78	2.032,78	2.032,78
<b>TOTAL</b>		8,20	8,20	8,20		8,20	2.032,78	2.032,78	2.032,78	2.032,78

**APLICACIÓN DE REDUCCIONES Y PENALIZACIONES**

GRUPO DE PAGO	Importe Calculado	Importe prereduc.	Criterios de subvencionabilidad y compromisos	Presentación tardía	Omisión declaración	Condicionalidad	IMPORTE (Euros) RESUELTO
OLIVAR	2.032,78	2.032,78	0,00	0,00	0,00	0,00	2.032,78
<b>TOTAL</b>	2.032,78	2.032,78					2.032,78

**RESUMEN DE PAGOS****IMPORTE ( Euros )**

	RESUELTO	FEADER	MAPA	CAPADR
OLIVAR - Pago realizado	2.032,78 €	1.727,86 €	199,42 €	105,50 €

**RECINTOS RESUELTOS**

REF.	REFERENCIA SIGPAC	CULTIVO	DESCRIPCIÓN CULTIVO	S/R G.PAGO	PEND. MEDIA (%)	SUP. DEC. ADMISIBLE (ha)	SUP. COMPROM. (ha)	SUP. AJUSTADA COMPR.(1) (ha)	SUP. CONY. SIGPAC (ha)	SUP. CERTIE (ha)	SUP. CAMPO (ha)	SUP. CAMPO DETER. CULT. DECLARADO (ha)	SUP. DEC. REDUCIDA (ha)	SUP. RESUELTA (ha)
-1016552	41-078-001-00486-013	101195	OLIVAR-LECHIN DE SEVILLA	S 429	22,80	0,02	0,02	0,02		0,02			0,02	0,02
6843748	41-078-001-00486-001	101195	OLIVAR-LECHIN DE SEVILLA	S 429	31,50	2,43	2,43	2,43		2,43			2,43	2,43
1700000004931408	41-078-001-00033-001	101195	OLIVAR-LECHIN DE SEVILLA	S 429	20,00	2,32	2,32	2,32		2,32			2,32	2,32
1700000004931409	41-078-001-00487-004	101195	OLIVAR-LECHIN DE SEVILLA	S 429	16,30	2,35	2,35	2,35		2,35			2,35	2,35
1700000004931419	41-078-001-00485-009	101195	OLIVAR-LECHIN DE SEVILLA	S 429	14,50	1,08	1,08	1,08		1,08			1,08	1,08

(1) Superficie declarada admisible ajustada con la superficie comprometida.  
(2) Factor de penalización valorando el alcance para el tipo de compromiso.Puede verificar la integridad de una copia de este documento mediante la lectura del código QR adjunto o mediante el acceso a la dirección <https://ws050.juntadeandalucia.es/verificarFirma> indicando el código de VERIFICACIÓN

FIRMADO POR

RAQUEL MARIA ESPIN CRESPO

18/12/2024

VERIFICACIÓN

Pk2jmUCNT2ZVULXR6LZ4ED5BQV9F2A

PÁG. 1881/2017



**APELLIDOS Y NOMBRE / RAZÓN SOCIAL**

SARAVIA ROSAL FRANCISCO

**NIF**  
\*\*\*0330\***EXPEDIENTE**  
1059662**ANUALIDAD DE PAGO**

1ª

**IMPORTES POR ANUALIDAD**

	2023	2024	2025	2026	2027
<b>IMPORTE MÁXIMO SUBVENCIONABLE</b>	639,58 €	639,58 €	639,58 €	639,58 €	639,58 €
<b>IMPORTE MEDIO DE TRANSFERENCIA (€/ha)</b>	247,90 €	247,90 €	247,90 €	247,90 €	247,90 €

**RESUMEN DE UNIDADES**

Cód	GRUPO DE PAGO	Sup. Dec. Admisible (ha)	Sup. Comprometida (ha)	Sup. ajustada compromiso (1) (ha)	% sobredec.	Sup. Resuelta (ha)	Importe Declarado	Importe Topado	Importe Resuelto	Importe tras sobredec.
429	OLIVAR	2,58		2,58	0,00	2,58	639,58	639,58	639,58	639,58
<b>TOTAL</b>		2,58	2,58	2,58		2,58	639,58	639,58	639,58	639,58

**APLICACIÓN DE REDUCCIONES Y PENALIZACIONES**

GRUPO DE PAGO	Importe Calculado	Importe prereduc.	Criterios de subvencionabilidad y compromisos	Presentación tardía	Omisión declaración	Condicionalidad	IMPORTE (Euros) RESUELTO
OLIVAR	639,58	639,58	0,00	0,00	0,00	0,00	639,58
<b>TOTAL</b>	639,58	639,58					639,58

**RESUMEN DE PAGOS****IMPORTE ( Euros )**

	RESUELTO	FEADER	MAPA	CAPADR
OLIVAR - Pago realizado	639,58 €	543,64 €	62,74 €	33,20 €

**RECINTOS RESUELTOS**

REF.	REFERENCIA SIGPAC	CULTIVO	DESCRIPCIÓN CULTIVO	S/R G.PAGO	PEND. MEDIA (%)	SUP. DEC. ADMISIBLE (ha)	SUP. COMPROM. (ha)	SUP. AJUSTADA COMPR.(1) (ha)	SUP. CONY. SIGPAC (ha)	SUP. CERTIE (ha)	SUP. CAMPO (ha)	SUP. CAMPO DETER. CULT. DECLARADO (ha)	SUP. DEC. REDUCIDA (ha)	SUP. RESUELTA (ha)
1700000005512479	41-078-001-00003-008	101195	OLIVAR-LECHIN DE SEVILLA	S	429	39,70	2,58	2,58	2,58	2,58			2,58	2,58

(1) Superficie declarada admisible ajustada con la superficie comprometida.  
(2) Factor de penalización valorando el alcance para el tipo de compromiso.Puede verificar la integridad de una copia de este documento mediante la lectura del código QR adjunto o mediante el acceso a la dirección <https://ws050.juntadeandalucia.es/verificarFirma> indicando el código de VERIFICACIÓN

FIRMADO POR

RAQUEL MARIA ESPIN CRESPO

18/12/2024

VERIFICACIÓN

Pk2jmUCNT2ZVULXR6LZ4ED5BQV9F2A

PÁG. 1882/2017



**APELLIDOS Y NOMBRE / RAZÓN SOCIAL**

SARAVIA RUEDAS ANTONIO MANUEL

**NIF**  
\*\*\*8616\***EXPEDIENTE**  
1217019**ANUALIDAD DE PAGO**  
1ª**IMPORTES POR ANUALIDAD**

	2023	2024	2025	2026	2027
<b>IMPORTE MÁXIMO SUBVENCIONABLE</b>	5.612,46 €	5.612,46 €	5.612,46 €	5.612,46 €	5.612,46 €
<b>IMPORTE MEDIO DE TRANSFERENCIA (€/ha)</b>	247,90 €	247,90 €	247,90 €	247,90 €	247,90 €

**RESUMEN DE UNIDADES**

Cód	GRUPO DE PAGO	Sup. Dec. Admisible (ha)	Sup. Comprometida (ha)	Sup. ajustada compromiso (1) (ha)	% sobredec.	Sup. Resuelta (ha)	Importe Declarado	Importe Topado	Importe Resuelto	Importe tras sobredec.
429	OLIVAR	22,64		22,64	0,00	22,64	5.612,46	5.612,46	5.612,46	5.612,46
<b>TOTAL</b>		22,64	22,64	22,64		22,64	5.612,46	5.612,46	5.612,46	5.612,46

**APLICACIÓN DE REDUCCIONES Y PENALIZACIONES**

GRUPO DE PAGO	Importe Calculado	Importe prereduc.	Criterios de subvencionabilidad y compromisos	Presentación tardía	Omisión declaración	Condicionalidad	IMPORTE (Euros) RESUELTO
OLIVAR	5.612,46	5.612,46	0,00	0,00	0,00	0,00	5.612,46
<b>TOTAL</b>	5.612,46	5.612,46					5.612,46

**RESUMEN DE PAGOS****IMPORTE ( Euros )**

	RESUELTO	FEADER	MAPA	CAPADR
OLIVAR - Pago realizado	5.612,46 €	4.770,59 €	550,58 €	291,29 €

**RECINTOS RESUELTOS**

REF.	REFERENCIA SIGPAC	CULTIVO DESCRIPCIÓN CULTIVO	S/R G.PAGO	PEND. MEDIA (%)	SUP. DEC. ADMISIBLE (ha)	SUP. COMPROM. (ha)	SUP. AJUSTADA COMPROM. (1) (ha)	SUP. CONY. SIGPAC (ha)	SUP. CERTIE (ha)	SUP. CAMPO (ha)	SUP. CAMPO DETER. CULT. DECLARADO (ha)	SUP. DEC. REDUCIDA (ha)	SUP. RESUELTA (ha)
4806934	41-078-017-00052-001	101010 OLIVAR-PICUAL	S 429	10,50	7,95	7,95	7,95	7,95	7,95				7,95
1700000006920360	41-078-019-00069-002	101195 OLIVAR-LECHIN DE SEVILLA	S 429	25,90	5,43	5,43	5,43	5,43	5,43			5,43	5,43
1700000006920361	41-078-019-00070-001	101195 OLIVAR-LECHIN DE SEVILLA	S 429	32,30	2,69	2,69	2,69	2,69	2,69			2,69	2,69
1700000006920362	41-078-019-00078-001	101195 OLIVAR-LECHIN DE SEVILLA	S 429	38,60	1,93	1,93	1,93	1,93	1,93			1,93	1,93
1700000006920363	41-078-019-00079-005	101195 OLIVAR-LECHIN DE SEVILLA	S 429	37,40	1,27	1,27	1,27	1,27	1,27			1,27	1,27
1700000006920364	41-078-019-00081-003	101195 OLIVAR-LECHIN DE SEVILLA	S 429	31,80	3,07	3,07	3,07	3,07	3,07			3,07	3,07
1700000006920368	41-078-019-00068-001	101195 OLIVAR-LECHIN DE SEVILLA	S 429	15,00	0,30	0,30	0,30	0,30	0,30			0,30	0,30

(1) Superficie declarada admisible ajustada con la superficie comprometida.  
(2) Factor de penalización valorando el alcance para el tipo de compromiso.Puede verificar la integridad de una copia de este documento mediante la lectura del código QR adjunto o mediante el acceso a la dirección <https://ws050.juntadeandalucia.es/verificarFirma> indicando el código de VERIFICACIÓN

FIRMADO POR

RAQUEL MARIA ESPIN CRESPO

18/12/2024

VERIFICACIÓN

Pk2jmUCNT2ZVULXR6LZ4ED5BQV9F2A

PÁG. 1883/2017



**APELLIDOS Y NOMBRE / RAZÓN SOCIAL**

SARRIO MELIA JOSE FERNANDO

**NIF**

\*\*\*0685\*

**EXPEDIENTE**

1124648

**ANUALIDAD DE PAGO**

1ª

**IMPORTES POR ANUALIDAD**

	2023	2024	2025	2026	2027
IMPORTE MÁXIMO SUBVENCIONABLE	0,00 €	0,00 €	0,00 €	0,00 €	0,00 €
IMPORTE MEDIO DE TRANSFERENCIA (€/ha)	0,00 €	0,00 €	0,00 €	0,00 €	0,00 €

**RESUMEN DE UNIDADES**

Cód	GRUPO DE PAGO	Sup. Dec. Admisible (ha)	Sup. Comprometida (ha)	Sup. ajustada compromiso (1) (ha)	% sobredec.	Sup. Resuelta (ha)	Importe Declarado	Importe Topado	Importe Resuelto	Importe tras sobredec.
434	HERBÁCEOS NO ELEGIBLES	19,56		19,56	0,00	19,56	0,00	0,00	0,00	0,00
<b>TOTAL</b>		19,56	19,56	19,56		19,56	0,00	0,00	0,00	0,00

**APLICACIÓN DE REDUCCIONES Y PENALIZACIONES**

GRUPO DE PAGO	Importe Calculado	Importe prereduc.	Criterios de subvencionabilidad y compromisos	Presentación tardía	Omisión declaración	Condicionalidad	IMPORTE (Euros) RESUELTO
HERBÁCEOS NO ELEGIBLES	0,00	0,00	0,00	0,00	0,00	0,00	0,00
<b>TOTAL</b>	0,00	0,00					0,00

**RECINTOS RESUELTOS**

REE	REFERENCIA SIGPAC	CULTIVO	DESCRIPCIÓN CULTIVO	S/R G.PAGO	PEND. MEDIA (%)	SUP. DEC. ADMISIBLE (ha)	SUP. COMPROM. (ha)	SUP. AJUSTADA COMPR.(1) (ha)	SUP. CONV. SIGPAC (ha)	SUP. CERTIE. (ha)	SUP. CAMPO (ha)	SUP. CAMPO DETER. CULT. DECLARADO (ha)	SUP. DEC. REDUCIDA (ha)	SUP. RESUELTA (ha)
-1560917	41-012-049-00020-001	20000	BARBECHO TRADICIONAL-SIN VARIEDAD	R	434	0,50	12,04	12,04	12,04	12,04			12,04	12,04
170000005435913	41-104-016-00025-001	20000	BARBECHO TRADICIONAL-SIN VARIEDAD	R	434	0,30	7,52	7,52	7,52	9,90			7,52	7,52

**INCIDENCIAS****INCIDENCIA DESCRIPCIÓN**

100424 Solicita recinto que no está comprometido para la operación.

Ref:-1561166 Recinto:41-104-016-00025-00001 Cultivo:5159 CEBADA-RGT ASTEROID Regadio

(1) Superficie declarada admisible ajustada con la superficie comprometida.

(2) Factor de penalización valorando el alcance para el tipo de compromiso.

Puede verificar la integridad de una copia de este documento mediante la lectura del código QR adjunto o mediante el acceso a la dirección <https://ws050.juntadeandalucia.es/verificarFirma> indicando el código de VERIFICACIÓN

FIRMADO POR

RAQUEL MARIA ESPIN CRESPO

18/12/2024

VERIFICACIÓN

Pk2jmUCNT2ZVULXR6LZ4ED5BQV9F2A

PÁG. 1884/2017





**APELLIDOS Y NOMBRE / RAZÓN SOCIAL**

SARRIO MELIA MARIA DESAMPARADOS

**NIF**

\*\*\*0526\*

**EXPEDIENTE**

1124238

**ANUALIDAD DE PAGO**

1ª

**IMPORTES POR ANUALIDAD**

	2023	2024	2025	2026	2027
IMPORTE MÁXIMO SUBVENCIONABLE	0,00 €	0,00 €	0,00 €	0,00 €	0,00 €
IMPORTE MEDIO DE TRANSFERENCIA (€/ha)	0,00 €	0,00 €	0,00 €	0,00 €	0,00 €

**RESUMEN DE UNIDADES**

Cód	GRUPO DE PAGO	Sup. Dec. Admisible (ha)	Sup. Comprometida (ha)	Sup. ajustada compromiso (1) (ha)	% sobredec.	Sup. Resuelta (ha)	Importe Declarado	Importe Topado	Importe Resuelto	Importe tras sobredec.
434	HERBÁCEOS NO ELEGIBLES	12,18		12,18	0,00	12,18	0,00	0,00	0,00	0,00
<b>TOTAL</b>		12,18	12,18	12,18		12,18	0,00	0,00	0,00	0,00

**APLICACIÓN DE REDUCCIONES Y PENALIZACIONES**

GRUPO DE PAGO	Importe Calculado	Importe prereduc.	Criterios de subvencionabilidad y compromisos	Presentación tardía	Omisión declaración	Condicionalidad	IMPORTE (Euros) RESUELTO
HERBÁCEOS NO ELEGIBLES	0,00	0,00	0,00	0,00	0,00	0,00	0,00
<b>TOTAL</b>	0,00	0,00					0,00

**RECINTOS RESUELTOS**

REE	REFERENCIA SIGPAC	CULTIVO	DESCRIPCIÓN CULTIVO	S/R G.PAGO	PEND. MEDIA (%)	SUP. DEC. ADMISIBLE (ha)	SUP. COMPROM. (ha)	SUP. AJUSTADA COMPR.(1) (ha)	SUP. CONV. SIGPAC (ha)	SUP. CERTIF. (ha)	SUP. CAMPO (ha)	SUP. CAMPO DETER. CULT. DECLARADO (ha)	SUP. DEC. REDUCIDA (ha)	SUP. RESUELTA (ha)
1700000006845529	41-012-049-00020-001	20000	BARBECHO TRADICIONAL-SIN VARIEDAD	R	434	0,50	12,18	12,18	12,18	12,18			12,18	12,18

(1) Superficie declarada admisible ajustada con la superficie comprometida.  
 (2) Factor de penalización valorando el alcance para el tipo de compromiso.

Puede verificar la integridad de una copia de este documento mediante la lectura del código QR adjunto o mediante el acceso a la dirección <https://ws050.juntadeandalucia.es/verificarFirma> indicando el código de VERIFICACIÓN

FIRMADO POR

RAQUEL MARIA ESPIN CRESPO

18/12/2024

VERIFICACIÓN

Pk2jmUCNT2ZVULXR6LZ4ED5BQV9F2A

PÁG. 1885/2017



**APELLIDOS Y NOMBRE / RAZÓN SOCIAL**

SARRIO SOTO DAVID

NIF  
\*\*\*2149\*EXPEDIENTE  
1278384ANUALIDAD  
DE PAGO  
1ª**IMPORTES POR ANUALIDAD**

	2023	2024	2025	2026	2027
IMPORTE MÁXIMO SUBVENCIONABLE	229,78 €	229,78 €	229,78 €	229,78 €	229,78 €
IMPORTE MEDIO DE TRANSFERENCIA (€/ha)	6,63 €	6,63 €	6,63 €	6,63 €	6,63 €

**RESUMEN DE UNIDADES**

Cód	GRUPO DE PAGO	Sup. Dec. Admisible (ha)	Sup. Comprometida (ha)	Sup. ajustada compromiso (1) (ha)	% sobredec.	Sup. Resuelta (ha)	Importe Declarado	Importe Topado	Importe Resuelto	Importe tras sobredec.
426	HERBÁCEOS	1,52		1,52	0,00	1,52	229,78	229,78	229,78	229,78
434	HERBÁCEOS NO ELEGIBLES	33,16		33,16	0,00	33,16	0,00	0,00	0,00	0,00
<b>TOTAL</b>		34,68	34,68	34,68		34,68	229,78	229,78	229,78	229,78

**APLICACIÓN DE REDUCCIONES Y PENALIZACIONES**

GRUPO DE PAGO	Importe Calculado	Importe prereduc.	Criterios de subvencionabilidad y compromisos	Presentación tardía	Omisión declaración	Condicionalidad	IMPORTE (Euros) RESUELTO
HERBÁCEOS	229,78	229,78	0,00	0,00	0,00	0,00	229,78
HERBÁCEOS NO ELEGIBLES	0,00	0,00	0,00	0,00	0,00	0,00	0,00
<b>TOTAL</b>	229,78	229,78					229,78

**RESUMEN DE PAGOS**

	RESUELTO	FEADER	MAPA	CAPADR
HERBÁCEOS - Pago realizado	229,78 €	195,31 €	22,54 €	11,93 €

**RECINTOS RESUELTOS**

REF.	REFERENCIA SIGPAC	CULTIVO	DESCRIPCIÓN CULTIVO	S/R	G.PAGO	PEND. MEDIA (%)	SUP. DEC. ADMISIBLE (ha)	SUP. COMPROM. (ha)	SUP. AJUSTADA COMPROM. (1) (ha)	SUP. CONV. SIGPAC (ha)	SUP. CERTIF. (ha)	SUP. CAMPO (ha)	SUP. CAMPO DETER. CULT. DECLARADO (ha)	SUP. DEC. REDUCIDA (ha)	SUP. RESUELTA (ha)
-1560173	41-012-049-00023-001	5159	CEBADA-RGT ASTEROID	R	426	0,50	1,52	1,52	1,52		1,52			1,52	1,52
1700000005393746	41-012-049-00022-002	20000	BARBECHO TRADICIONAL-SIN VARIEDAD	R	434	0,40	23,37	23,37	23,37		23,37			23,37	23,37
1700000005393747	41-012-049-00023-001	20000	BARBECHO TRADICIONAL-SIN VARIEDAD	R	434	0,50	9,79	9,79	9,79		9,79			9,79	9,79

(1) Superficie declarada admisible ajustada con la superficie comprometida.  
(2) Factor de penalización valorando el alcance para el tipo de compromiso.Puede verificar la integridad de una copia de este documento mediante la lectura del código QR adjunto o mediante el acceso a la dirección <https://ws050.juntadeandalucia.es/verificarFirma> indicando el código de VERIFICACIÓN

FIRMADO POR

RAQUEL MARIA ESPIN CRESPO

18/12/2024

VERIFICACIÓN

Pk2jmUCNT2ZVULXR6LZ4ED5BQV9F2A

PÁG. 1886/2017





<u>APELLIDOS Y NOMBRE / RAZÓN SOCIAL</u>	<u>NIF</u>	<u>EXPEDIENTE</u>	<u>ANUALIDAD DE PAGO</u>	<u>Nº DE SOCIOS</u>
S.A.T. FRANCISCANO	***1948*	1170391	1ª	5

**IMPORTES POR ANUALIDAD**

	<u>2023</u>	<u>2024</u>	<u>2025</u>	<u>2026</u>	<u>2027</u>
<b>IMPORTE MÁXIMO SUBVENCIONABLE</b>	664,37 €	664,37 €	664,37 €	664,37 €	664,37 €
<b>IMPORTE MEDIO DE TRANSFERENCIA (€/ha)</b>	247,90 €	247,90 €	247,90 €	247,90 €	247,90 €

**RESUMEN DE UNIDADES**

<u>Cód</u>	<u>GRUPO DE PAGO</u>	<u>Sup. Dec. Admisible (ha)</u>	<u>Sup. Comprometida (ha)</u>	<u>Sup. ajustada compromiso (1) (ha)</u>	<u>% sobredec.</u>	<u>Sup. Resuelta (ha)</u>	<u>Importe Declarado</u>	<u>Importe Topado</u>	<u>Importe Resuelto</u>	<u>Importe tras sobredec.</u>
429	OLIVAR	2,68		2,68	0,00	2,68	664,37	664,37	664,37	664,37
<b>TOTAL</b>		2,68	2,68	2,68		2,68	664,37	664,37	664,37	664,37

**APLICACIÓN DE REDUCCIONES Y PENALIZACIONES**

<u>GRUPO DE PAGO</u>	<u>Importe Calculado</u>	<u>Importe prereduc.</u>	<u>Criterios de subvencionabilidad y compromisos</u>	<u>Presentación tardía</u>	<u>Omisión declaración</u>	<u>Condicionalidad</u>	<u>IMPORTE (Euros) RESUELTO</u>
OLIVAR	664,37	664,37	0,00	0,00	0,00	0,00	664,37
<b>TOTAL</b>	664,37	664,37					664,37

**RESUMEN DE PAGOS****IMPORTE ( Euros )**

	<u>RESUELTO</u>	<u>FEADER</u>	<u>MAPA</u>	<u>CAPADR</u>
OLIVAR - Pago realizado	664,37 €	564,71 €	65,17 €	34,49 €

**RECINTOS RESUELTOS**

<u>REF.</u>	<u>REFERENCIA SIGPAC</u>	<u>CULTIVO DESCRIPCIÓN CULTIVO</u>	<u>S/R G.PAGO</u>	<u>PEND. MEDIA (%)</u>	<u>SUP. DEC. ADMISIBLE (ha)</u>	<u>SUP. COMPROM. (ha)</u>	<u>SUP. AJUSTADA COMPR.(1) (ha)</u>	<u>SUP. CONY. SIGPAC (ha)</u>	<u>SUP. CERTIE (ha)</u>	<u>SUP. CAMPO (ha)</u>	<u>SUP. CAMPO DETER. CULT. DECLARADO (ha)</u>	<u>SUP. DEC. REDUCIDA (ha)</u>	<u>SUP. RESUELTA (ha)</u>
1700000006846967	41-071-009-00052-002	101003 OLIVAR-ARBEQUINA	S	429	3,80	1,32	1,32	1,32	1,32			1,32	1,32
1700000006846972	41-071-009-00052-005	101003 OLIVAR-ARBEQUINA	S	429	3,40	1,36	1,36	1,36	1,36			1,36	1,36

**INCIDENCIAS****INCIDENCIA DESCRIPCIÓN**

- 100421 Recinto declarado por error para una operación de la 6503, que se ha corregido de oficio marcando la operación correcta, de acuerdo con la fecha de inscripción del recinto en la producción ecológica.  
Ref:1700000006846967 Recinto:41-071-009-00052-00002 Cultivo:101003 OLIVAR-ARBEQUINA Secano  
Ref:1700000006846972 Recinto:41-071-009-00052-00005 Cultivo:101003 OLIVAR-ARBEQUINA Secano  
Ref:1700000006846974 Recinto:41-071-009-00052-00008 Cultivo:206004 NARANJO-NAVELINA Regadío
- 100424 Solicita recinto que no está comprometido para la operación.  
Ref:1700000006846974 Recinto:41-071-009-00052-00008 Cultivo:206004 NARANJO-NAVELINA Regadío
- 101111 Verifica que si el titular es una S.C.T.A., S.C.E.C.T., S.A.T. de producción o Titularidad Compartida, en aplicación de la degresividad para el cálculo de la ayuda, se le considera un número de socios  
Número de socios:5

(1) Superficie declarada admisible ajustada con la superficie comprometida.  
(2) Factor de penalización valorando el alcance para el tipo de compromiso.

Puede verificar la integridad de una copia de este documento mediante la lectura del código QR adjunto o mediante el acceso a la dirección <https://ws050.juntadeandalucia.es/verificarFirma> indicando el código de VERIFICACIÓN

FIRMADO POR	RAQUEL MARIA ESPIN CRESPO	18/12/2024
VERIFICACIÓN	Pk2jmUCNT2ZVULXR6LZ4ED5BQV9F2A	PÁG. 1887/2017



**APELLIDOS Y NOMBRE / RAZÓN SOCIAL**

SAYAGO GARCIA FERNANDO

**NIF**

\*\*\*0115\*

**EXPEDIENTE**

1238025

**ANUALIDAD DE PAGO**

1ª

**IMPORTES POR ANUALIDAD**

	2023	2024	2025	2026	2027
IMPORTE MÁXIMO SUBVENCIONABLE	800,72 €	800,72 €	800,72 €	800,72 €	800,72 €
IMPORTE MEDIO DE TRANSFERENCIA (€/ha)	247,90 €	247,90 €	247,90 €	247,90 €	247,90 €

**RESUMEN DE UNIDADES**

Cód	GRUPO DE PAGO	Sup. Dec. Admisible (ha)	Sup. Comprometida (ha)	Sup. ajustada compromiso (1) (ha)	% sobredec.	Sup. Resuelta (ha)	Importe Declarado	Importe Topado	Importe Resuelto	Importe tras sobredec.
429	OLIVAR	3,23		3,23	0,00	3,23	800,72	800,72	800,72	800,72
<b>TOTAL</b>		3,23	3,23	3,23		3,23	800,72	800,72	800,72	800,72

**APLICACIÓN DE REDUCCIONES Y PENALIZACIONES**

GRUPO DE PAGO	Importe Calculado	Importe prereduc.	Criterios de subvencionabilidad y compromisos	Presentación tardía	Omisión declaración	Condicionalidad	IMPORTE (Euros) RESUELTO
OLIVAR	800,72	800,72	0,00	0,00	0,00	0,00	800,72
<b>TOTAL</b>	800,72	800,72					800,72

**RESUMEN DE PAGOS****IMPORTE ( Euros )**

	RESUELTO	FEADER	MAPA	CAPADR
OLIVAR - Pago realizado	800,72 €	680,61 €	78,55 €	41,56 €

**RECINTOS RESUELTOS**

REF.	REFERENCIA SIGPAC	CULTIVO	DESCRIPCIÓN CULTIVO	S/R G.PAGO	PEND. MEDIA (%)	SUP. DEC. ADMISIBLE (ha)	SUP. COMPROM. (ha)	SUP. AJUSTADA COMPR.(1) (ha)	SUP. CONY. SIGPAC (ha)	SUP. CERTIE (ha)	SUP. CAMPO (ha)	SUP. CAMPO DETER. CULT. DECLARADO (ha)	SUP. DEC. REDUCIDA (ha)	SUP. RESUELTA (ha)
1700000005680869	41-073-005-00227-002	101195	OLIVAR-LECHIN DE SEVILLA	S 429	12,10	0,53	0,53	0,53		0,53			0,53	0,53
1700000005680870	41-073-005-00228-006	101195	OLIVAR-LECHIN DE SEVILLA	S 429	10,60	1,53	1,53	1,53		1,53			1,53	1,53
1700000005680871	41-073-005-00237-004	101195	OLIVAR-LECHIN DE SEVILLA	S 429	15,40	1,17	1,17	1,17		1,17			1,17	1,17

(1) Superficie declarada admisible ajustada con la superficie comprometida.  
(2) Factor de penalización valorando el alcance para el tipo de compromiso.

Puede verificar la integridad de una copia de este documento mediante la lectura del código QR adjunto o mediante el acceso a la dirección <https://ws050.juntadeandalucia.es/verificarFirma> indicando el código de VERIFICACIÓN

FIRMADO POR

RAQUEL MARIA ESPIN CRESPO

18/12/2024

VERIFICACIÓN

Pk2jmUCNT2ZVULXR6LZ4ED5BQV9F2A

PÁG. 1888/2017



**APELLIDOS Y NOMBRE / RAZÓN SOCIAL**

S.C.A. OLIVARERA LA PURISIMA

**NIF**  
\*\*\*2134\***EXPEDIENTE**  
1064206**ANUALIDAD DE PAGO**  
1ª**IMPORTES POR ANUALIDAD**

	2023	2024	2025	2026	2027
<b>IMPORTE MÁXIMO SUBVENCIONABLE</b>	773,45 €	773,45 €	773,45 €	773,45 €	773,45 €
<b>IMPORTE MEDIO DE TRANSFERENCIA (€/ha)</b>	247,90 €	247,90 €	247,90 €	247,90 €	247,90 €

**RESUMEN DE UNIDADES**

Cód	GRUPO DE PAGO	Sup. Dec. Admisible (ha)	Sup. Comprometida (ha)	Sup. ajustada compromiso (1) (ha)	% sobredec.	Sup. Resuelta (ha)	Importe Declarado	Importe Topado	Importe Resuelto	Importe tras sobredec.
429	OLIVAR	3,12		3,12	0,00	3,12	773,45	773,45	773,45	773,45
<b>TOTAL</b>		3,12	3,12	3,12		3,12	773,45	773,45	773,45	773,45

**APLICACIÓN DE REDUCCIONES Y PENALIZACIONES**

GRUPO DE PAGO	Importe Calculado	Importe prereduc.	Criterios de subvencionabilidad y compromisos	Presentación tardía	Omisión declaración	Condicionalidad	IMPORTE (Euros) RESUELTO
OLIVAR	773,45	773,45	0,00	0,00	0,00	0,00	773,45
<b>TOTAL</b>	773,45	773,45					773,45

**RESUMEN DE PAGOS****IMPORTE ( Euros )**

	RESUELTO	FEADER	MAPA	CAPADR
OLIVAR - Pago realizado	773,45 €	657,43 €	75,88 €	40,14 €

**RECINTOS RESUELTOS**

REF.	REFERENCIA SIGPAC	CULTIVO	DESCRIPCIÓN CULTIVO	S/R G.PAGO	PEND. MEDIA (%)	SUP. DEC. ADMISIBLE (ha)	SUP. COMPROM. (ha)	SUP. AJUSTADA COMPR.(1) (ha)	SUP. CONY. SIGPAC (ha)	SUP. CERTIE (ha)	SUP. CAMPO (ha)	SUP. CAMPO DETER. CULT. DECLARADO (ha)	SUP. DEC. REDUCIDA (ha)	SUP. RESUELTA (ha)
1700000005635554	41-032-007-00071-002	101268	OLIVAR-PICO LIMON	S	429	23,30	3,12	3,12	3,12	3,12			3,12	3,12

(1) Superficie declarada admisible ajustada con la superficie comprometida.  
(2) Factor de penalización valorando el alcance para el tipo de compromiso.Puede verificar la integridad de una copia de este documento mediante la lectura del código QR adjunto o mediante el acceso a la dirección <https://ws050.juntadeandalucia.es/verificarFirma> indicando el código de VERIFICACIÓN

FIRMADO POR

RAQUEL MARIA ESPIN CRESPO

18/12/2024

VERIFICACIÓN

Pk2jmUCNT2ZVULXR6LZ4ED5BQV9F2A

PÁG. 1889/2017



**APELLIDOS Y NOMBRE / RAZÓN SOCIAL**

SCOTT CHARLOTTE

**NIF**

\*\*\*4491\*

**EXPEDIENTE**

1206461

**ANUALIDAD DE PAGO**

1ª

**IMPORTE POR ANUALIDAD**

	2023	2024	2025	2026	2027
<b>IMPORTE MÁXIMO SUBVENCIONABLE</b>	5.685,19 €	5.685,19 €	5.685,19 €	5.685,19 €	5.685,19 €
<b>IMPORTE MEDIO DE TRANSFERENCIA (€/ha)</b>	237,38 €	237,38 €	237,38 €	237,38 €	237,38 €

**RESUMEN DE UNIDADES**

Cód	GRUPO DE PAGO	Sup. Dec. Admisible (ha)	Sup. Comprometida (ha)	Sup. ajustada compromiso (1) (ha)	% sobredec.	Sup. Resuelta (ha)	Importe Declarado	Importe Topado	Importe Resuelto	Importe tras sobredec.
429	OLIVAR	15,99		15,99	0,00	15,99	3.963,92	3.963,92	3.963,92	3.963,92
432	FRUTALES SECANO	7,96		7,96	0,00	7,96	1.721,27	1.721,27	1.721,27	1.721,27
<b>TOTAL</b>		23,95	23,95	23,95		23,95	5.685,19	5.685,19	5.685,19	5.685,19

**APLICACIÓN DE REDUCCIONES Y PENALIZACIONES**

GRUPO DE PAGO	Importe Calculado	Importe prereduc.	Criterios de subvencionabilidad y compromisos	Presentación tardía	Omisión declaración	Condicionalidad	IMPORTE (Euros) RESUELTO
FRUTALES SECANO	1.721,27	1.721,27	0,00	0,00	0,00	0,00	1.721,27
OLIVAR	3.963,92	3.963,92	0,00	0,00	0,00	0,00	3.963,92
<b>TOTAL</b>	5.685,19	5.685,19					5.685,19

**RESUMEN DE PAGOS**

	RESUELTO	FEADER	MAPA	CAPADR
FRUTALES SECANO - Pago realizado	1.721,27 €	1.463,08 €	168,86 €	89,33 €
OLIVAR - Pago realizado	3.963,92 €	3.369,33 €	388,86 €	205,73 €
<b>TOTAL</b>	5.685,19 €	4.832,41 €	557,72 €	295,06 €

**RECINTOS RESUELTOS**

REF.	REFERENCIA SIGPAC	CULTIVO DESCRIPCIÓN CULTIVO	S/R G.PAGO	PEND. MEDIA (%)	SUP. DEC. ADMISIBLE (ha)	SUP. COMPROM. (ha)	SUP. AJUSTADA COMPR.(1) (ha)	SUP. CONV. SIGPAC (ha)	SUP. CERTIF. (ha)	SUP. CAMPO (ha)	SUP. CAMPO DETER. CULT. DECLARADO (ha)	SUP. DEC. REDUCIDA (ha)	SUP. RESUELTA (ha)
1700000007263529	41-032-011-00055-028	101218 OLIVAR-MANZANILLA DE SEVILLA	S 429	31,60	12,20	12,20	12,20		12,20			12,20	12,20
1700000007263538	41-032-011-00055-031	101218 OLIVAR-MANZANILLA DE SEVILLA	S 429	10,80	1,76	1,76	1,76		1,76			1,76	1,76
1700000007263542	41-032-009-00209-025	101218 OLIVAR-MANZANILLA DE SEVILLA	S 429	25,60	1,37	1,37	1,37		1,37			1,37	1,37
1700000007263543	41-032-011-00055-001	101218 OLIVAR-MANZANILLA DE SEVILLA	S 429	24,80	0,66	0,66	0,66		0,66			0,66	0,66
1700000007263531	41-032-009-00209-026	117125 CASTAÑOS-PILONGA	S 432	37,30	5,07	5,07	5,07		5,07			5,07	5,07
1700000007263532	41-032-009-00209-027	117125 CASTAÑOS-PILONGA	S 432	27,00	0,62	0,62	0,62		0,62			0,62	0,62
1700000007263534	41-032-011-00055-036	117125 CASTAÑOS-PILONGA	S 432	19,50	0,08	0,08	0,08		0,08			0,08	0,08
1700000007263535	41-032-011-00055-022	117125 CASTAÑOS-PILONGA	S 432	33,00	0,78	0,78	0,78		0,78			0,78	0,78
1700000007263536	41-032-011-00055-020	117125 CASTAÑOS-PILONGA	S 432	24,80	1,05	1,05	1,05		1,05			1,05	1,05
1700000007263537	41-032-011-00055-021	117125 CASTAÑOS-PILONGA	S 432	16,10	0,36	0,36	0,36		0,36			0,36	0,36

**INCIDENCIAS****INCIDENCIA DESCRIPCIÓN**

- 100400 Recinto con cultivo, variedad, régimen de explotación o uso Sigpac no compatible con la operación solicitada ( Anexo IV.I Cultivos y variedades elegibles para las Intervenciones. Orden de 28 de marzo de 2023 ).  
Ref:1700000007263533 Recinto:41-032-011-00055-00023 Cultivo:206004 NARANJO-NAVELINA Secano Uso:CI
- 100424 Solicita recinto que no está comprometido para la operación.  
Ref:1700000007263533 Recinto:41-032-011-00055-00023 Cultivo:206004 NARANJO-NAVELINA Secano

(1) Superficie declarada admisible ajustada con la superficie comprometida.  
(2) Factor de penalización valorando el alcance para el tipo de compromiso.

Puede verificar la integridad de una copia de este documento mediante la lectura del código QR adjunto o mediante el acceso a la dirección <https://ws050.juntadeandalucia.es/verificarFirma> indicando el código de VERIFICACIÓN

FIRMADO POR

RAQUEL MARIA ESPIN CRESPO

18/12/2024

VERIFICACIÓN

Pk2jmUCNT2ZVULXR6LZ4ED5BQV9F2A

PÁG. 1890/2017



**APELLIDOS Y NOMBRE / RAZÓN SOCIAL**

SCOTT GEORGE

**NIF**

\*\*\*4967\*

**EXPEDIENTE**

1206519

**ANUALIDAD DE PAGO**

1ª

**IMPORTES POR ANUALIDAD**

	2023	2024	2025	2026	2027
<b>IMPORTE MÁXIMO SUBVENCIONABLE</b>	4.444,85 €	4.444,85 €	4.444,85 €	4.444,85 €	4.444,85 €
<b>IMPORTE MEDIO DE TRANSFERENCIA (€/ha)</b>	247,90 €	247,90 €	247,90 €	247,90 €	247,90 €

**RESUMEN DE UNIDADES**

Cód	GRUPO DE PAGO	Sup. Dec. Admisible (ha)	Sup. Comprometida (ha)	Sup. ajustada compromiso (1) (ha)	% sobredec.	Sup. Resuelta (ha)	Importe Declarado	Importe Topado	Importe Resuelto	Importe tras sobredec.
429	OLIVAR	18,01		17,93	0,00	17,93	4.444,85	4.444,85	4.444,85	4.444,85
<b>TOTAL</b>		18,01	17,93	17,93		17,93	4.444,85	4.444,85	4.444,85	4.444,85

**APLICACIÓN DE REDUCCIONES Y PENALIZACIONES**

GRUPO DE PAGO	Importe Calculado	Importe prereduc.	Criterios de subvencionabilidad y compromisos	Presentación tardía	Omisión declaración	Condicionalidad	IMPORTE (Euros) RESUELTO
OLIVAR	4.444,85	4.444,85	0,00	0,00	0,00	0,00	4.444,85
<b>TOTAL</b>	4.444,85	4.444,85					4.444,85

**RESUMEN DE PAGOS****IMPORTE ( Euros )**

	RESUELTO	FEADER	MAPA	CAPADR
OLIVAR - Pago realizado	4.444,85 €	3.778,12 €	436,04 €	230,69 €

**RECINTOS RESUELTOS**

REF.	REFERENCIA SIGPAC	CULTIVO	DESCRIPCIÓN CULTIVO	S/R G.PAGO	PEND. MEDIA (%)	SUP. DEC. ADMISIBLE (ha)	SUP. COMPROM. (ha)	SUP. AJUSTADA COMPR.(1) (ha)	SUP. CONY. SIGPAC (ha)	SUP. CERTIE (ha)	SUP. CAMPO (ha)	SUP. CAMPO DETER. CULT. DECLARADO (ha)	SUP. DEC. REDUCIDA (ha)	SUP. RESUELTA (ha)
1700000005355993	41-032-020-00015-014	101218	OLIVAR-MANZANILLA DE SEVILLA	S 429	13,20	0,08	0,08	0,08		0,08			0,08	0,08
1700000006551606	41-032-011-00055-001	101218	OLIVAR-MANZANILLA DE SEVILLA	S 429	24,80	7,77	7,77	7,77		7,77			7,77	7,77
1700000006551619	41-032-011-00055-029	101218	OLIVAR-MANZANILLA DE SEVILLA	S 429	29,60	6,94	6,94	6,94		6,94			6,94	6,94
1700000006551620	41-032-011-00055-002	101218	OLIVAR-MANZANILLA DE SEVILLA	S 429	19,80	1,77	1,77	1,77		1,77			1,77	1,77
1700000006551621	41-032-011-00055-028	101218	OLIVAR-MANZANILLA DE SEVILLA	S 429	31,60	0,08	0,08	0,08		0,08			0,08	0,08
1700000006551622	41-032-011-00055-028	101218	OLIVAR-MANZANILLA DE SEVILLA	S 429	31,60	1,37	1,29	1,29		1,29			1,29	1,29

**INCIDENCIAS****INCIDENCIA DESCRIPCIÓN**

226	Recinto abandonado según SIGPAC por el que solicita alguna ayuda/práctica. Ref:1700000006551611 Recinto:41-032-011-00055-00030 Cultivo:101218 OLIVAR-MANZANILLA DE SEVILLA Secano
100421	Recinto declarado por error para una operación de la 6503, que se ha corregido de oficio marcando la operación correcta, de acuerdo con la fecha de inscripción del recinto en la producción ecológica. Ref:1700000005355993 Recinto:41-032-020-00015-00014 Cultivo:101218 OLIVAR-MANZANILLA DE SEVILLA Secano
100424	Solicita recinto que no está comprometido para la operación. Ref:1700000006551611 Recinto:41-032-011-00055-00030 Cultivo:101218 OLIVAR-MANZANILLA DE SEVILLA Secano

(1) Superficie declarada admisible ajustada con la superficie comprometida.  
(2) Factor de penalización valorando el alcance para el tipo de compromiso.Puede verificar la integridad de una copia de este documento mediante la lectura del código QR adjunto o mediante el acceso a la dirección <https://ws050.juntadeandalucia.es/verificarFirma> indicando el código de VERIFICACIÓN

FIRMADO POR

RAQUEL MARIA ESPIN CRESPO

18/12/2024

VERIFICACIÓN

Pk2jmUCNT2ZVULXR6LZ4ED5BQV9F2A

PÁG. 1891/2017





<u>APELLIDOS Y NOMBRE / RAZÓN SOCIAL</u>	<u>NIF</u>	<u>EXPEDIENTE</u>	<u>ANUALIDAD DE PAGO</u>		
SDAD. COOP. ANDALUZA INDIANO	***0552*	1200375	1ª		
<b>IMPORTE POR ANUALIDAD</b>					
	<b>2023</b>	<b>2024</b>	<b>2025</b>	<b>2026</b>	<b>2027</b>
<b>IMPORTE MÁXIMO SUBVENCIONABLE</b>	4.432,45 €	4.432,45 €	4.432,45 €	4.432,45 €	4.432,45 €
<b>IMPORTE MEDIO DE TRANSFERENCIA (€/ha)</b>	247,90 €	247,90 €	247,90 €	247,90 €	247,90 €

**RESUMEN DE UNIDADES**

<u>Cód</u>	<u>GRUPO DE PAGO</u>	<u>Sup. Dec. Admisible (ha)</u>	<u>Sup. Comprometida (ha)</u>	<u>Sup. ajustada compromiso (1) (ha)</u>	<u>% sobredec.</u>	<u>Sup. Resuelta (ha)</u>	<u>Importe Declarado</u>	<u>Importe Topado</u>	<u>Importe Resuelto</u>	<u>Importe tras sobredec.</u>
429	OLIVAR	17,88		17,88	0,00	17,88	4.432,45	4.432,45	4.432,45	4.432,45
<b>TOTAL</b>		17,88	17,88	17,88		17,88	4.432,45	4.432,45	4.432,45	4.432,45

**APLICACIÓN DE REDUCCIONES Y PENALIZACIONES**

<u>GRUPO DE PAGO</u>	<u>Importe Calculado</u>	<u>Importe prereduc.</u>	<u>Criterios de subvencionabilidad y compromisos</u>	<u>Presentación tardía</u>	<u>Omisión declaración</u>	<u>Condicionalidad</u>	<u>IMPORTE (Euros) RESUELTO</u>
OLIVAR	4.432,45	4.432,45	0,00	0,00	0,00	0,00	4.432,45
<b>TOTAL</b>	4.432,45	4.432,45					4.432,45

**RESUMEN DE PAGOS**

	<u>IMPORTE ( Euros )</u>			
	<u>RESUELTO</u>	<u>FEADER</u>	<u>MAPA</u>	<u>CAPADR</u>
OLIVAR - Pago realizado	4.432,45 €	3.767,58 €	434,82 €	230,05 €

**RECINTOS RESUELTOS**

<u>REF.</u>	<u>REFERENCIA SIGPAC</u>	<u>CULTIVO DESCRIPCIÓN CULTIVO</u>	<u>S/R G.PAGO</u>	<u>PEND. MEDIA (%)</u>	<u>SUP. DEC. ADMISIBLE (ha)</u>	<u>SUP. COMPROM. (ha)</u>	<u>SUP. AJUSTADA COMPR.(1) (ha)</u>	<u>SUP. CONY. SIGPAC (ha)</u>	<u>SUP. CERTIE (ha)</u>	<u>SUP. CAMPO (ha)</u>	<u>SUP. CAMPO DETER. CULT. DECLARADO (ha)</u>	<u>SUP. DEC. REDUCIDA (ha)</u>	<u>SUP. RESUELTA (ha)</u>
-1360760	41-064-013-00010-062	101195 OLIVAR-LECHIN DE SEVILLA	S 429	15,30	0,06	0,06	0,06		0,06			0,06	0,06
-805403	41-064-014-00036-008	101195 OLIVAR-LECHIN DE SEVILLA	S 429	25,80	0,02	0,02	0,02		0,02			0,02	0,02
-805360	41-064-014-00036-011	101195 OLIVAR-LECHIN DE SEVILLA	S 429	38,50	0,01	0,01	0,01		0,01			0,01	0,01
-556205	41-064-013-00010-063	101195 OLIVAR-LECHIN DE SEVILLA	S 429	31,80	0,77	0,77	0,77		0,77			0,77	0,77
-556204	41-064-013-00010-062	101138 OLIVAR-HOJIBLANCA	S 429	15,30	2,28	2,28	2,28		2,28			2,28	2,28
-149511	41-064-014-00036-002	101195 OLIVAR-LECHIN DE SEVILLA	S 429	27,40	0,85	0,85	0,85		0,85			0,85	0,85
-149066	41-064-013-00010-011	101138 OLIVAR-HOJIBLANCA	S 429	13,70	3,92	3,92	3,92		3,92			3,92	3,92
1700000006188417	41-064-013-00007-001	101195 OLIVAR-LECHIN DE SEVILLA	S 429	35,60	2,17	2,17	2,17		2,17			2,17	2,17
1700000006188445	41-064-013-00015-005	101195 OLIVAR-LECHIN DE SEVILLA	S 429	15,20	0,03	0,03	0,03		0,03			0,03	0,03
1700000006188446	41-064-013-00010-028	101195 OLIVAR-LECHIN DE SEVILLA	S 429	55,60	0,15	0,15	0,15		0,15			0,15	0,15
1700000006188448	41-064-013-00018-001	101195 OLIVAR-LECHIN DE SEVILLA	S 429	29,90	0,84	0,84	0,84		0,84			0,84	0,84
1700000006188449	41-064-013-00016-012	101195 OLIVAR-LECHIN DE SEVILLA	S 429	32,20	4,72	4,72	4,72		4,72			4,72	4,72
1700000006188451	41-064-013-00007-021	101195 OLIVAR-LECHIN DE SEVILLA	S 429	6,20	0,02	0,02	0,02		0,02			0,02	0,02
1700000006188452	41-064-013-00016-011	101195 OLIVAR-LECHIN DE SEVILLA	S 429	26,60	0,92	0,92	0,92		0,92			0,92	0,92
1700000006188453	41-064-013-00007-023	101195 OLIVAR-LECHIN DE SEVILLA	S 429	24,40	0,06	0,06	0,06		0,06			0,06	0,06
1700000006188455	41-064-013-00015-004	101195 OLIVAR-LECHIN DE SEVILLA	S 429	17,20	0,88	0,88	0,88		0,88			0,88	0,88
1700000006188456	41-064-013-00016-010	101195 OLIVAR-LECHIN DE SEVILLA	S 429	16,10	0,18	0,18	0,18		0,18			0,18	0,18

(1) Superficie declarada admisible ajustada con la superficie comprometida.  
(2) Factor de penalización valorando el alcance para el tipo de compromiso.

Puede verificar la integridad de una copia de este documento mediante la lectura del código QR adjunto o mediante el acceso a la dirección <https://ws050.juntadeandalucia.es/verificarFirma> indicando el código de VERIFICACIÓN

FIRMADO POR

RAQUEL MARIA ESPIN CRESPO

18/12/2024

VERIFICACIÓN

Pk2jmUCNT2ZVULXR6LZ4ED5BQV9F2A

PÁG. 1892/2017





**APELLIDOS Y NOMBRE / RAZÓN SOCIAL**

SEGURA GOMEZ MARINA

**NIF**

\*\*\*2329\*

**EXPEDIENTE**

1238078

**ANUALIDAD DE PAGO**

1ª

**IMPORTES POR ANUALIDAD**

	2023	2024	2025	2026	2027
<b>IMPORTE MÁXIMO SUBVENCIONABLE</b>	9.916,00 €	9.916,00 €	9.916,00 €	9.916,00 €	9.916,00 €
<b>IMPORTE MEDIO DE TRANSFERENCIA (€/ha)</b>	247,90 €	247,90 €	247,90 €	247,90 €	247,90 €

**RESUMEN DE UNIDADES**

Cód	GRUPO DE PAGO	Sup. Dec. Admisible (ha)	Sup. Comprometida (ha)	Sup. ajustada compromiso (1) (ha)	% sobredec.	Sup. Resuelta (ha)	Importe Declarado	Importe Topado	Importe Resuelto	Importe tras sobredec.
429	OLIVAR	57,18		40,00	0,00	40,00	9.916,00	9.916,00	9.916,00	9.916,00
<b>TOTAL</b>		57,18	40,00	40,00		40,00	9.916,00	9.916,00	9.916,00	9.916,00

**APLICACIÓN DE REDUCCIONES Y PENALIZACIONES**

GRUPO DE PAGO	Importe Calculado	Importe prereduc.	Criterios de subvencionabilidad y compromisos	Presentación tardía	Omisión declaración	Condicionabilidad	IMPORTE (Euros) RESUELTO
OLIVAR	9.916,00	9.916,00	0,00	0,00	0,00	0,00	9.916,00
<b>TOTAL</b>	9.916,00	9.916,00					9.916,00

**RESUMEN DE PAGOS****IMPORTE ( Euros )**

	RESUELTO	FEADER	MAPA	CAPADR
OLIVAR - Pago realizado	9.916,00 €	8.428,60 €	972,76 €	514,64 €

**RECINTOS RESUELTOS**

REF.	REFERENCIA SIGPAC	CULTIVO DESCRIPCIÓN CULTIVO	S/R G.PAGO	PEND. MEDIA (%)	SUP. DEC. ADMISIBLE (ha)	SUP. COMPROM. (ha)	SUP. AJUSTADA COMPROM. (1) (ha)	SUP. CONY. SIGPAC (ha)	SUP. CERTIE (ha)	SUP. CAMPO (ha)	SUP. CAMPO DETER. CULT. DECLARADO (ha)	SUP. DEC. REDUCIDA (ha)	SUP. RESUELTA (ha)
-186564	41-068-058-00001-003	101138 OLIVAR-HOJIBLANCA	S 429	26,10	3,23	3,23	3,23	3,23	3,23			3,23	3,23
-186563	41-068-058-00004-011	101189 OLIVAR-KORONEIKI	S 429	13,80	5,85	5,85	5,85	5,85	5,85			5,85	5,85
-186561	41-068-058-00004-010	101138 OLIVAR-HOJIBLANCA	S 429	29,00	47,98	44,89	44,89	44,89	44,89	44,89	44,89	44,89	44,89
-186559	41-068-058-09004-006	101138 OLIVAR-HOJIBLANCA	S 429	7,90	0,05	0,05	0,05	0,05	0,05			0,05	0,05
4234272	41-068-058-09008-002	101138 OLIVAR-HOJIBLANCA	S 429	21,60	0,07	0,07	0,07	0,07	0,07			0,07	0,07

**INCIDENCIAS****INCIDENCIA DESCRIPCIÓN**

- 242 Recinto pendiente de acreditación de titularidad.  
Ref:-186582 Recinto:41-068-058-09002-00010 Cultivo:101138 OLIVAR-HOJIBLANCA Secano  
Ref:-186560 Recinto:41-068-058-09004-00005 Cultivo:101138 OLIVAR-HOJIBLANCA Secano
- 4272 Verifica que las líneas de declaración de las Solicitudes Únicas no tienen solapes con la capa de Retroactividad Gráfica (ambas de la misma campaña) a nivel de expediente/línea de declaración gráfica de la solicitud.  
Ref:-186561 Recinto:41-068-058-00004-00010 Cultivo: - Agregado de la referencia del recinto.:0 Zona de la referencia del recinto.:0 Superficie solapada.:3,09 Id. Incid.:101092129
- 100424 Solicita recinto que no está comprometido para la operación.  
Ref:-186582 Recinto:41-068-058-09002-00010 Cultivo:101138 OLIVAR-HOJIBLANCA Secano  
Ref:-186560 Recinto:41-068-058-09004-00005 Cultivo:101138 OLIVAR-HOJIBLANCA Secano  
Ref:1700000007024527 Recinto:41-068-060-00026-00002 Cultivo:101138 OLIVAR-HOJIBLANCA Secano  
Ref:1700000007024540 Recinto:41-068-060-00026-00004 Cultivo:101138 OLIVAR-HOJIBLANCA Secano  
Ref:1700000007024539 Recinto:41-068-060-00026-00005 Cultivo:101138 OLIVAR-HOJIBLANCA Secano  
Ref:1700000007024553 Recinto:41-068-060-00026-00009 Cultivo:101138 OLIVAR-HOJIBLANCA Secano

(1) Superficie declarada admisible ajustada con la superficie comprometida.  
(2) Factor de penalización valorando el alcance para el tipo de compromiso.

Puede verificar la integridad de una copia de este documento mediante la lectura del código QR adjunto o mediante el acceso a la dirección <https://ws050.juntadeandalucia.es/verificarFirma> indicando el código de VERIFICACIÓN

FIRMADO POR

RAQUEL MARIA ESPIN CRESPO

18/12/2024

VERIFICACIÓN

Pk2jmUCNT2ZVULXR6LZ4ED5BQV9F2A

PÁG. 1893/2017



**APELLIDOS Y NOMBRE / RAZÓN SOCIAL**

SEGURA MANCHA CARMEN SALUD

**NIF**

\*\*\*7479\*

**EXPEDIENTE**

1236939

**ANUALIDAD DE PAGO**

1ª

**IMPORTE POR ANUALIDAD**

	2023	2024	2025	2026	2027
IMPORTE MÁXIMO SUBVENCIONABLE	6.752,80 €	6.752,80 €	6.752,80 €	6.752,80 €	6.752,80 €
IMPORTE MEDIO DE TRANSFERENCIA (€/ha)	247,90 €	247,90 €	247,90 €	247,90 €	247,90 €

**RESUMEN DE UNIDADES**

Cód	GRUPO DE PAGO	Sup. Dec. Admisible (ha)	Sup. Comprometida (ha)	Sup. ajustada compromiso (1) (ha)	% sobredec.	Sup. Resuelta (ha)	Importe Declarado	Importe Topado	Importe Resuelto	Importe tras sobredec.
429	OLIVAR	27,24		27,24	0,00	27,24	6.752,80	6.752,80	6.752,80	6.752,80
<b>TOTAL</b>		27,24	27,24	27,24		27,24	6.752,80	6.752,80	6.752,80	6.752,80

**APLICACIÓN DE REDUCCIONES Y PENALIZACIONES**

GRUPO DE PAGO	Importe Calculado	Importe prereduc.	Criterios de subvencionabilidad y compromisos	Presentación tardía	Omisión declaración	Condicionalidad	IMPORTE (Euros) RESUELTO
OLIVAR	6.752,80	6.752,80	0,00	0,00	0,00	0,00	6.752,80
<b>TOTAL</b>	6.752,80	6.752,80					6.752,80

**RESUMEN DE PAGOS****IMPORTE ( Euros )**

	RESUELTO	FEADER	MAPA	CAPADR
OLIVAR - Pago realizado	6.752,80 €	5.739,88 €	662,45 €	350,47 €

**RECINTOS RESUELTOS**

REF.	REFERENCIA SIGPAC	CULTIVO	DESCRIPCIÓN CULTIVO	S/R G.PAGO	PEND. MEDIA (%)	SUP. DEC. ADMISIBLE (ha)	SUP. COMPROM. (ha)	SUP. AJUSTADA COMPR.(1) (ha)	SUP. CONY. SIGPAC (ha)	SUP. CERTIE (ha)	SUP. CAMPO (ha)	SUP. CAMPO DETER. CULT. DECLARADO (ha)	SUP. DEC. REDUCIDA (ha)	SUP. RESUELTA (ha)
1700000007024525	41-068-058-00007-002	101138	OLIVAR-HOJIBLANCA	S 429	16,10	16,62	16,62	16,62		16,62			16,62	16,62
1700000007024526	41-068-058-09004-009	101138	OLIVAR-HOJIBLANCA	S 429	18,70	0,13	0,13	0,13		0,13			0,13	0,13
1700000007024531	41-068-058-00007-005	101138	OLIVAR-HOJIBLANCA	S 429	16,20	1,37	1,37	1,37		1,37			1,37	1,37
1700000007024532	41-068-058-00007-006	101138	OLIVAR-HOJIBLANCA	S 429	6,20	0,73	0,73	0,73		0,73			0,73	0,73
1700000007024533	41-068-058-00008-008	101138	OLIVAR-HOJIBLANCA	S 429	16,10	1,66	1,66	1,66		1,66			1,66	1,66
1700000007024534	41-068-058-09004-002	101138	OLIVAR-HOJIBLANCA	S 429	5,60	0,26	0,26	0,26		0,26			0,26	0,26
1700000007024537	41-068-058-00008-006	101138	OLIVAR-HOJIBLANCA	S 429	24,70	5,91	5,91	5,91		5,91			5,91	5,91
1700000007024564	41-068-058-00005-001	101138	OLIVAR-HOJIBLANCA	R 429	27,10	0,56	0,56	0,56		0,56			0,56	0,56

(1) Superficie declarada admisible ajustada con la superficie comprometida.  
(2) Factor de penalización valorando el alcance para el tipo de compromiso.

Puede verificar la integridad de una copia de este documento mediante la lectura del código QR adjunto o mediante el acceso a la dirección <https://ws050.juntadeandalucia.es/verificarFirma> indicando el código de VERIFICACIÓN

FIRMADO POR

RAQUEL MARIA ESPIN CRESPO

18/12/2024

VERIFICACIÓN

Pk2jmUCNT2ZVULXR6LZ4ED5BQV9F2A

PÁG. 1894/2017



**APELLIDOS Y NOMBRE / RAZÓN SOCIAL**

SEGURA SERRANO CARMEN

**NIF**

\*\*\*7467\*

**EXPEDIENTE**

1062114

**ANUALIDAD DE PAGO**

1ª

**IMPORTES POR ANUALIDAD**

	2023	2024	2025	2026	2027
IMPORTE MÁXIMO SUBVENCIONABLE	867,65 €	867,65 €	867,65 €	867,65 €	867,65 €
IMPORTE MEDIO DE TRANSFERENCIA (€/ha)	247,90 €	247,90 €	247,90 €	247,90 €	247,90 €

**RESUMEN DE UNIDADES**

Cód	GRUPO DE PAGO	Sup. Dec. Admisible (ha)	Sup. Comprometida (ha)	Sup. ajustada compromiso (1) (ha)	% sobredec.	Sup. Resuelta (ha)	Importe Declarado	Importe Topado	Importe Resuelto	Importe tras sobredec.
429	OLIVAR	3,50		3,50	0,00	3,50	867,65	867,65	867,65	867,65
<b>TOTAL</b>		3,50	3,50	3,50		3,50	867,65	867,65	867,65	867,65

**APLICACIÓN DE REDUCCIONES Y PENALIZACIONES**

GRUPO DE PAGO	Importe Calculado	Importe prereduc.	Criterios de subvencionabilidad y compromisos	Presentación tardía	Omisión declaración	Condicionalidad	IMPORTE (Euros) RESUELTO
OLIVAR	867,65	867,65	0,00	0,00	0,00	0,00	867,65
<b>TOTAL</b>	867,65	867,65					867,65

**RESUMEN DE PAGOS****IMPORTE ( Euros )**

	RESUELTO	FEADER	MAPA	CAPADR
OLIVAR - Pago realizado	867,65 €	737,50 €	85,12 €	45,03 €

**RECINTOS RESUELTOS**

REF.	REFERENCIA SIGPAC	CULTIVO	DESCRIPCIÓN CULTIVO	S/R G.PAGO	PEND. MEDIA (%)	SUP. DEC. ADMISIBLE (ha)	SUP. COMPROM. (ha)	SUP. AJUSTADA COMPR.(1) (ha)	SUP. CONY. SIGPAC (ha)	SUP. CERTIE (ha)	SUP. CAMPO (ha)	SUP. CAMPO DETER. CULT. DECLARADO (ha)	SUP. DEC. REDUCIDA (ha)	SUP. RESUELTA (ha)
1700000005444648	41-078-001-00236-001	101010	OLIVAR-PICUAL	S 429	18,70	0,38	0,38	0,38	0,38	0,38			0,38	0,38
1700000005444649	41-078-018-00064-002	101195	OLIVAR-LECHIN DE SEVILLA	S 429	43,70	0,77	0,77	0,77	0,77	0,77			0,77	0,77
1700000005444650	41-078-018-00062-001	101195	OLIVAR-LECHIN DE SEVILLA	S 429	50,60	2,35	2,35	2,35	2,35	2,35			2,35	2,35

(1) Superficie declarada admisible ajustada con la superficie comprometida.  
(2) Factor de penalización valorando el alcance para el tipo de compromiso.

Puede verificar la integridad de una copia de este documento mediante la lectura del código QR adjunto o mediante el acceso a la dirección <https://ws050.juntadeandalucia.es/verificarFirma> indicando el código de VERIFICACIÓN

FIRMADO POR

RAQUEL MARIA ESPIN CRESPO

18/12/2024

VERIFICACIÓN

Pk2jmUCNT2ZVULXR6LZ4ED5BQV9F2A

PÁG. 1895/2017



**APELLIDOS Y NOMBRE / RAZÓN SOCIAL**

SELFA CARRANZA MIRIAM

**NIF**

\*\*\*3793\*

**EXPEDIENTE**

1279967

**ANUALIDAD DE PAGO**

1ª

**IMPORTES POR ANUALIDAD**

	2023	2024	2025	2026	2027
IMPORTE MÁXIMO SUBVENCIONABLE	3.860,25 €	3.860,25 €	3.860,25 €	3.860,25 €	3.860,25 €
IMPORTE MEDIO DE TRANSFERENCIA (€/ha)	349,66 €	349,66 €	349,66 €	349,66 €	349,66 €

**RESUMEN DE UNIDADES**

Cód	GRUPO DE PAGO	Sup. Dec. Admisible (ha)	Sup. Comprometida (ha)	Sup. ajustada compromiso (1) (ha)	% sobredec.	Sup. Resuelta (ha)	Importe Declarado	Importe Topado	Importe Resuelto	Importe tras sobredec.
433	FRUTALES REGADÍO	11,04		11,04	0,00	11,04	3.860,25	3.860,25	3.860,25	3.860,25
<b>TOTAL</b>		11,04	11,04	11,04		11,04	3.860,25	3.860,25	3.860,25	3.860,25

**APLICACIÓN DE REDUCCIONES Y PENALIZACIONES**

GRUPO DE PAGO	Importe Calculado	Importe prereduc.	Criterios de subvencionabilidad y compromisos	Presentación tardía	Omisión declaración	Condicionalidad	IMPORTE (Euros) RESUELTO
FRUTALES REGADÍO	3.860,25	3.860,25	0,00	0,00	0,00	0,00	3.860,25
<b>TOTAL</b>	3.860,25	3.860,25					3.860,25

**RESUMEN DE PAGOS****IMPORTE ( Euros )**

	RESUELTO	FEADER	MAPA	CAPADR
FRUTALES REGADÍO - Pago realizado	3.860,25 €	3.281,21 €	378,69 €	200,35 €

**RECINTOS RESUELTOS**

REF.	REFERENCIA SIGPAC	CULTIVO	DESCRIPCIÓN CULTIVO	S/R G.PAGO	PEND. MEDIA (%)	SUP. DEC. ADMISIBLE (ha)	SUP. COMPROM. (ha)	SUP. AJUSTADA COMPR.(1) (ha)	SUP. CONY. SIGPAC (ha)	SUP. CERTIE (ha)	SUP. CAMPO (ha)	SUP. CAMPO DETER. CULT. DECLARADO (ha)	SUP. DEC. REDUCIDA (ha)	SUP. RESUELTA (ha)
-1491290	41-055-008-00018-002	206308	NARANJO-VALENCIA LATE	R	433	1,40	3,05	3,05	3,05	3,05			3,05	3,05
-1491275	41-055-008-00018-002	206008	NARANJO-SALUSTIANA	R	433	1,40	1,60	1,60	1,60	1,60			1,60	1,60
-1491271	41-055-008-00018-002	206004	NARANJO-NAVELINA	R	433	1,40	1,95	1,95	1,95	1,95			1,95	1,95
-1491266	41-055-008-00018-012	206001	NARANJO-LANE LATE	R	433	1,10	4,44	4,44	4,44	4,44			4,44	4,44

(1) Superficie declarada admisible ajustada con la superficie comprometida.  
(2) Factor de penalización valorando el alcance para el tipo de compromiso.Puede verificar la integridad de una copia de este documento mediante la lectura del código QR adjunto o mediante el acceso a la dirección <https://ws050.juntadeandalucia.es/verificarFirma> indicando el código de VERIFICACIÓN

FIRMADO POR

RAQUEL MARIA ESPIN CRESPO

18/12/2024

VERIFICACIÓN

Pk2jmUCNT2ZVULXR6LZ4ED5BQV9F2A

PÁG. 1896/2017



**APELLIDOS Y NOMBRE / RAZÓN SOCIAL**

SERRANO ALCOBENDAS CARMEN

**NIF**

\*\*\*8125\*

**EXPEDIENTE**

1075897

**ANUALIDAD DE PAGO**

1ª

**IMPORTES POR ANUALIDAD**

	2023	2024	2025	2026	2027
IMPORTE MÁXIMO SUBVENCIONABLE	1.648,54 €	1.648,54 €	1.648,54 €	1.648,54 €	1.648,54 €
IMPORTE MEDIO DE TRANSFERENCIA (€/ha)	247,90 €	247,90 €	247,90 €	247,90 €	247,90 €

**RESUMEN DE UNIDADES**

Cód	GRUPO DE PAGO	Sup. Dec. Admisible (ha)	Sup. Comprometida (ha)	Sup. ajustada compromiso (1) (ha)	% sobredec.	Sup. Resuelta (ha)	Importe Declarado	Importe Topado	Importe Resuelto	Importe tras sobredec.
429	OLIVAR	6,65		6,65	0,00	6,65	1.648,54	1.648,54	1.648,54	1.648,54
<b>TOTAL</b>		6,65	6,65	6,65		6,65	1.648,54	1.648,54	1.648,54	1.648,54

**APLICACIÓN DE REDUCCIONES Y PENALIZACIONES**

GRUPO DE PAGO	Importe Calculado	Importe prereduc.	Criterios de subvencionabilidad y compromisos	Presentación tardía	Omisión declaración	Condicionalidad	IMPORTE (Euros) RESUELTO
OLIVAR	1.648,54	1.648,54	0,00	0,00	0,00	0,00	1.648,54
<b>TOTAL</b>	1.648,54	1.648,54					1.648,54

**RESUMEN DE PAGOS****IMPORTE ( Euros )**

	RESUELTO	FEADER	MAPA	CAPADR
OLIVAR - Pago realizado	1.648,54 €	1.401,26 €	161,72 €	85,56 €

**RECINTOS RESUELTOS**

REF.	REFERENCIA SIGPAC	CULTIVO	DESCRIPCIÓN CULTIVO	S/R G.PAGO	PEND. MEDIA (%)	SUP. DEC. ADMISIBLE (ha)	SUP. COMPROM. (ha)	SUP. AJUSTADA COMPR.(1) (ha)	SUP. CONV. SIGPAC (ha)	SUP. CERTIE (ha)	SUP. CAMPO (ha)	SUP. CAMPO DETER. CULT. DECLARADO (ha)	SUP. DEC. REDUCIDA (ha)	SUP. RESUELTA (ha)
6887583	41-078-001-00087-045	101195	OLIVAR-LECHIN DE SEVILLA	S 429	13,30	1,39	1,39	1,39		1,39			1,39	1,39
1700000005988932	41-078-001-00260-001	101195	OLIVAR-LECHIN DE SEVILLA	S 429	34,30	0,01	0,01	0,01		0,01			0,01	0,01
1700000005988933	41-078-001-00087-048	101195	OLIVAR-LECHIN DE SEVILLA	S 429	15,30	0,10	0,10	0,10		0,10			0,10	0,10
1700000005988937	41-078-001-00087-007	101195	OLIVAR-LECHIN DE SEVILLA	S 429	33,60	5,15	5,15	5,15		5,15			5,15	5,15

(1) Superficie declarada admisible ajustada con la superficie comprometida.  
(2) Factor de penalización valorando el alcance para el tipo de compromiso.

Puede verificar la integridad de una copia de este documento mediante la lectura del código QR adjunto o mediante el acceso a la dirección <https://ws050.juntadeandalucia.es/verificarFirma> indicando el código de VERIFICACIÓN

FIRMADO POR

RAQUEL MARIA ESPIN CRESPO

18/12/2024

VERIFICACIÓN

Pk2jmUCNT2ZVULXR6LZ4ED5BQV9F2A

PÁG. 1897/2017



**APELLIDOS Y NOMBRE / RAZÓN SOCIAL**

SERRANO ALCOBENDAS LEONOR

**NIF**

\*\*\*4797\*

**EXPEDIENTE**

1076899

**ANUALIDAD DE PAGO**

1ª

**IMPORTE POR ANUALIDAD**

	2023	2024	2025	2026	2027
IMPORTE MÁXIMO SUBVENCIONABLE	2.022,86 €	2.022,86 €	2.022,86 €	2.022,86 €	2.022,86 €
IMPORTE MEDIO DE TRANSFERENCIA (€/ha)	247,90 €	247,90 €	247,90 €	247,90 €	247,90 €

**RESUMEN DE UNIDADES**

Cód	GRUPO DE PAGO	Sup. Dec. Admisible (ha)	Sup. Comprometida (ha)	Sup. ajustada compromiso (1) (ha)	% sobredec.	Sup. Resuelta (ha)	Importe Declarado	Importe Topado	Importe Resuelto	Importe tras sobredec.
429	OLIVAR	8,16		8,16	0,00	8,16	2.022,86	2.022,86	2.022,86	2.022,86
<b>TOTAL</b>		8,16	8,16	8,16		8,16	2.022,86	2.022,86	2.022,86	2.022,86

**APLICACIÓN DE REDUCCIONES Y PENALIZACIONES**

GRUPO DE PAGO	Importe Calculado	Importe prereduc.	Criterios de subvencionabilidad y compromisos	Presentación tardía	Omisión declaración	Condicionalidad	IMPORTE (Euros) RESUELTO
OLIVAR	2.022,86	2.022,86	0,00	0,00	0,00	0,00	2.022,86
<b>TOTAL</b>	2.022,86	2.022,86					2.022,86

**RESUMEN DE PAGOS****IMPORTE ( Euros )**

	RESUELTO	FEADER	MAPA	CAPADR
OLIVAR - Pago realizado	2.022,86 €	1.719,43 €	198,44 €	104,99 €

**RECINTOS RESUELTOS**

REF.	REFERENCIA SIGPAC	CULTIVO DESCRIPCIÓN CULTIVO	S/R G.PAGO	PEND. MEDIA (%)	SUP. DEC. ADMISIBLE (ha)	SUP. COMPROM. (ha)	SUP. AJUSTADA COMPR.(1) (ha)	SUP. CONY. SIGPAC (ha)	SUP. CERTIE (ha)	SUP. CAMPO (ha)	SUP. CAMPO DETER. CULT. DECLARADO (ha)	SUP. DEC. REDUCIDA (ha)	SUP. RESUELTA (ha)
1700000005989783	41-078-001-00120-003	101195 OLIVAR-LECHIN DE SEVILLA	S 429	26,70	0,12	0,12	0,12		0,12			0,12	0,12
1700000005989784	41-078-001-00120-003	101195 OLIVAR-LECHIN DE SEVILLA	S 429	26,70	0,16	0,16	0,16		0,16			0,16	0,16
1700000005989785	41-078-001-00103-001	101195 OLIVAR-LECHIN DE SEVILLA	S 429	13,20	0,38	0,38	0,38		0,38			0,38	0,38
1700000005989786	41-078-001-00102-003	101195 OLIVAR-LECHIN DE SEVILLA	S 429	20,60	0,42	0,42	0,42		0,42			0,42	0,42
1700000005989787	41-078-001-00101-006	101195 OLIVAR-LECHIN DE SEVILLA	S 429	24,30	0,37	0,37	0,37		0,37			0,37	0,37
1700000005989788	41-078-001-00100-002	101195 OLIVAR-LECHIN DE SEVILLA	S 429	21,40	0,11	0,11	0,11		0,11			0,11	0,11
1700000005989789	41-078-001-00099-003	101195 OLIVAR-LECHIN DE SEVILLA	S 429	24,20	0,24	0,24	0,24		0,24			0,24	0,24
1700000005989790	41-078-001-00098-005	101195 OLIVAR-LECHIN DE SEVILLA	S 429	22,30	5,76	5,76	5,76		5,76			5,76	5,76
1700000005989791	41-078-001-00126-001	101195 OLIVAR-LECHIN DE SEVILLA	S 429	15,60	0,05	0,05	0,05		0,05			0,05	0,05
1700000005989795	41-078-001-00264-004	101195 OLIVAR-LECHIN DE SEVILLA	S 429	31,60	0,44	0,44	0,44		0,44			0,44	0,44
1700000005989796	41-078-001-00120-003	101195 OLIVAR-LECHIN DE SEVILLA	S 429	26,70	0,09	0,09	0,09		0,09			0,09	0,09
1700000005989797	41-078-001-00124-001	101195 OLIVAR-LECHIN DE SEVILLA	S 429	31,00	0,02	0,02	0,02		0,02			0,02	0,02

(1) Superficie declarada admisible ajustada con la superficie comprometida.  
(2) Factor de penalización valorando el alcance para el tipo de compromiso.

Puede verificar la integridad de una copia de este documento mediante la lectura del código QR adjunto o mediante el acceso a la dirección <https://ws050.juntadeandalucia.es/verificarFirma> indicando el código de VERIFICACIÓN

FIRMADO POR

RAQUEL MARIA ESPIN CRESPO

18/12/2024

VERIFICACIÓN

Pk2jmUCNT2ZVULXR6LZ4ED5BQV9F2A

PÁG. 1898/2017



**APELLIDOS Y NOMBRE / RAZÓN SOCIAL**

SERRANO MONTERO MARIA DEL CARMEN

**NIF**

\*\*\*5147\*

**EXPEDIENTE**

1140964

**ANUALIDAD DE PAGO**

1ª

**IMPORTES POR ANUALIDAD**

	2023	2024	2025	2026	2027
IMPORTE MÁXIMO SUBVENCIONABLE	597,44 €	597,44 €	597,44 €	597,44 €	597,44 €
IMPORTE MEDIO DE TRANSFERENCIA (€/ha)	247,90 €	247,90 €	247,90 €	247,90 €	247,90 €

**RESUMEN DE UNIDADES**

Cód	GRUPO DE PAGO	Sup. Dec. Admisible (ha)	Sup. Comprometida (ha)	Sup. ajustada compromiso (1) (ha)	% sobredec.	Sup. Resuelta (ha)	Importe Declarado	Importe Topado	Importe Resuelto	Importe tras sobredec.
429	OLIVAR	2,41		2,41	0,00	2,41	597,44	597,44	597,44	597,44
<b>TOTAL</b>		2,41	2,41	2,41		2,41	597,44	597,44	597,44	597,44

**APLICACIÓN DE REDUCCIONES Y PENALIZACIONES**

GRUPO DE PAGO	Importe Calculado	Importe prereduc.	Criterios de subvencionabilidad y compromisos	Presentación tardía	Omisión declaración	Condicionalidad	IMPORTE (Euros) RESUELTO
OLIVAR	597,44	597,44	0,00	0,00	0,00	0,00	597,44
<b>TOTAL</b>	597,44	597,44					597,44

**RESUMEN DE PAGOS****IMPORTE ( Euros )**

	RESUELTO	FEADER	MAPA	CAPADR
OLIVAR - Pago realizado	597,44 €	507,82 €	58,61 €	31,01 €

**RECINTOS RESUELTOS**

REF.	REFERENCIA SIGPAC	CULTIVO	DESCRIPCIÓN CULTIVO	S/R	G.PAGO	PEND. MEDIA (%)	SUP. DEC. ADMISIBLE (ha)	SUP. COMPROM. (ha)	SUP. AJUSTADA COMPR.(1) (ha)	SUP. CONY. SIGPAC (ha)	SUP. CERTIE (ha)	SUP. CAMPO (ha)	SUP. CAMPO DETER. CULT. DECLARADO (ha)	SUP. DEC. REDUCIDA (ha)	SUP. RESUELTA (ha)
1700000005906409	41-078-001-00019-002	101195	OLIVAR-LECHIN DE SEVILLA	S	429	39,10	2,41	2,41	2,41		2,41			2,41	2,41

**INCIDENCIAS****INCIDENCIA DESCRIPCIÓN**

- 100402 Recinto solicitado no forma parte de ningún organismo de control autorizado para la producción ecológica en Andalucía o fecha de inscripción posterior al plazo establecido ( Anexo I. Criterios de Subvencionabilidad. Orden 28 de marzo de 2023 ).  
Ref:1700000005906146 Recinto:41-078-001-00025-00001 Cultivo:101195 OLIVAR-LECHIN DE SEVILLA Secano
- 100424 Solicita recinto que no está comprometido para la operación.  
Ref:1700000005906146 Recinto:41-078-001-00025-00001 Cultivo:101195 OLIVAR-LECHIN DE SEVILLA Secano

(1) Superficie declarada admisible ajustada con la superficie comprometida.  
(2) Factor de penalización valorando el alcance para el tipo de compromiso.

Puede verificar la integridad de una copia de este documento mediante la lectura del código QR adjunto o mediante el acceso a la dirección <https://ws050.juntadeandalucia.es/verificarFirma> indicando el código de VERIFICACIÓN

FIRMADO POR

RAQUEL MARIA ESPIN CRESPO

18/12/2024

VERIFICACIÓN

Pk2jmUCNT2ZVULXR6LZ4ED5BQV9F2A

PÁG. 1899/2017



**APELLIDOS Y NOMBRE / RAZÓN SOCIAL**

SERRANO SANTAELLA ANTONIO DAVID

**NIF**

\*\*\*2415\*

**EXPEDIENTE**

1243187

**ANUALIDAD DE PAGO**

1ª

**IMPORTES POR ANUALIDAD**

	2023	2024	2025	2026	2027
IMPORTE MÁXIMO SUBVENCIONABLE	562,73 €	562,73 €	562,73 €	562,73 €	562,73 €
IMPORTE MEDIO DE TRANSFERENCIA (€/ha)	247,90 €	247,90 €	247,90 €	247,90 €	247,90 €

**RESUMEN DE UNIDADES**

Cód	GRUPO DE PAGO	Sup. Dec. Admisible (ha)	Sup. Comprometida (ha)	Sup. ajustada compromiso (1) (ha)	% sobredec.	Sup. Resuelta (ha)	Importe Declarado	Importe Topado	Importe Resuelto	Importe tras sobredec.
429	OLIVAR	2,28		2,27	0,00	2,27	562,73	562,73	562,73	562,73
<b>TOTAL</b>		2,28	2,27	2,27		2,27	562,73	562,73	562,73	562,73

**APLICACIÓN DE REDUCCIONES Y PENALIZACIONES**

GRUPO DE PAGO	Importe Calculado	Importe prereduc.	Criterios de subvencionabilidad y compromisos	Presentación tardía	Omisión declaración	Condicionalidad	IMPORTE (Euros) RESUELTO
OLIVAR	562,73	562,73	0,00	0,00	0,00	0,00	562,73
<b>TOTAL</b>	562,73	562,73					562,73

**RESUMEN DE PAGOS****IMPORTE ( Euros )**

	RESUELTO	FEADER	MAPA	CAPADR
OLIVAR - Pago realizado	562,73 €	478,32 €	55,20 €	29,21 €

**RECINTOS RESUELTOS**

REF.	REFERENCIA SIGPAC	CULTIVO	DESCRIPCIÓN CULTIVO	S/R G.PAGO	PEND. MEDIA (%)	SUP. DEC. ADMISIBLE (ha)	SUP. COMPROM. (ha)	SUP. AJUSTADA COMPR.(1) (ha)	SUP. CONY. SIGPAC (ha)	SUP. CERTIE (ha)	SUP. CAMPO (ha)	SUP. CAMPO DETER. CULT. DECLARADO (ha)	SUP. DEC. REDUCIDA (ha)	SUP. RESUELTA (ha)
-1510290	41-022-015-00056-001	101027	OLIVAR-ARBOSANA	R 429	1,00	2,28	2,27	2,27		2,27			2,27	2,27

(1) Superficie declarada admisible ajustada con la superficie comprometida.  
(2) Factor de penalización valorando el alcance para el tipo de compromiso.

Puede verificar la integridad de una copia de este documento mediante la lectura del código QR adjunto o mediante el acceso a la dirección <https://ws050.juntadeandalucia.es/verificarFirma> indicando el código de VERIFICACIÓN

FIRMADO POR

RAQUEL MARIA ESPIN CRESPO

18/12/2024

VERIFICACIÓN

Pk2jmUCNT2ZVULXR6LZ4ED5BQV9F2A

PÁG. 1900/2017





**APELLIDOS Y NOMBRE / RAZÓN SOCIAL**

SERV AGRIC GANAD ROMERAL Y ESPARRAGAL SL

**NIF**

\*\*\*0842\*

**EXPEDIENTE**

1093481

**ANUALIDAD DE PAGO**

1ª

**IMPORTES POR ANUALIDAD**

	2023	2024	2025	2026	2027
IMPORTE MÁXIMO SUBVENCIONABLE	7.355,19 €	7.355,19 €	7.355,19 €	7.355,19 €	7.355,19 €
IMPORTE MEDIO DE TRANSFERENCIA (€/ha)	247,90 €	247,90 €	247,90 €	247,90 €	247,90 €

**RESUMEN DE UNIDADES**

Cód	GRUPO DE PAGO	Sup. Dec. Admisible (ha)	Sup. Comprometida (ha)	Sup. ajustada compromiso (1) (ha)	% sobredec.	Sup. Resuelta (ha)	Importe Declarado	Importe Topado	Importe Resuelto	Importe tras sobredec.
429	OLIVAR	29,67		29,67	0,00	29,67	7.355,19	7.355,19	7.355,19	7.355,19
<b>TOTAL</b>		29,67	29,67	29,67		29,67	7.355,19	7.355,19	7.355,19	7.355,19

**APLICACIÓN DE REDUCCIONES Y PENALIZACIONES**

GRUPO DE PAGO	Importe Calculado	Importe prereduc.	Criterios de subvencionabilidad y compromisos	Presentación tardía	Omisión declaración	Condicionalidad	IMPORTE (Euros) RESUELTO
OLIVAR	7.355,19	7.355,19	0,00	0,00	0,00	0,00	7.355,19
<b>TOTAL</b>	7.355,19	7.355,19					7.355,19

**RESUMEN DE PAGOS****IMPORTE ( Euros )**

	RESUELTO	FEADER	MAPA	CAPADR
OLIVAR - Pago realizado	7.355,19 €	6.251,91 €	721,54 €	381,74 €

**RECINTOS RESUELTOS**

REF.	REFERENCIA SIGPAC	CULTIVO DESCRIPCIÓN CULTIVO	S/R G.PAGO	PEND. MEDIA (%)	SUP. DEC. ADMISIBLE (ha)	SUP. COMPROM. (ha)	SUP. AJUSTADA COMPR.(1) (ha)	SUP. CONY. SIGPAC (ha)	SUP. CERTIE (ha)	SUP. CAMPO (ha)	SUP. CAMPO DETER. CULT. DECLARADO (ha)	SUP. DEC. REDUCIDA (ha)	SUP. RESUELTA (ha)
6857893	41-078-004-00005-010	101195 OLIVAR-LECHIN DE SEVILLA	R 429	21,10	14,37	14,37	14,37		14,37			14,37	14,37
1700000006096526	41-078-010-00057-001	101195 OLIVAR-LECHIN DE SEVILLA	S 429	11,40	4,22	4,22	4,22		4,22			4,22	4,22
1700000006096529	41-078-011-00038-001	101195 OLIVAR-LECHIN DE SEVILLA	S 429	27,90	7,99	7,99	7,99		7,99			7,99	7,99
1700000006096533	41-078-010-00067-001	101195 OLIVAR-LECHIN DE SEVILLA	S 429	13,30	3,09	3,09	3,09		3,09			3,09	3,09

(1) Superficie declarada admisible ajustada con la superficie comprometida.  
(2) Factor de penalización valorando el alcance para el tipo de compromiso.

Puede verificar la integridad de una copia de este documento mediante la lectura del código QR adjunto o mediante el acceso a la dirección <https://ws050.juntadeandalucia.es/verificarFirma> indicando el código de VERIFICACIÓN

FIRMADO POR

RAQUEL MARIA ESPIN CRESPO

18/12/2024

VERIFICACIÓN

Pk2jmUCNT2ZVULXR6LZ4ED5BQV9F2A

PÁG. 1901/2017



**APELLIDOS Y NOMBRE / RAZÓN SOCIAL**

SERVICIOS AGRICOLA BEJINES SL

**NIF**

\*\*\*4065\*

**EXPEDIENTE**

1252778

**ANUALIDAD DE PAGO**

1ª

**IMPORTES POR ANUALIDAD**

	2023	2024	2025	2026	2027
IMPORTE MÁXIMO SUBVENCIONABLE	297,21 €	297,21 €	297,21 €	297,21 €	297,21 €
IMPORTE MEDIO DE TRANSFERENCIA (€/ha)	349,66 €	349,66 €	349,66 €	349,66 €	349,66 €

**RESUMEN DE UNIDADES**

Cód	GRUPO DE PAGO	Sup. Dec. Admisible (ha)	Sup. Comprometida (ha)	Sup. ajustada compromiso (1) (ha)	% sobredec.	Sup. Resuelta (ha)	Importe Declarado	Importe Topado	Importe Resuelto	Importe tras sobredec.
433	FRUTALES REGADÍO	0,85		0,85	0,00	0,85	297,21	297,21	297,21	297,21
<b>TOTAL</b>		0,85	0,85	0,85		0,85	297,21	297,21	297,21	297,21

**APLICACIÓN DE REDUCCIONES Y PENALIZACIONES**

GRUPO DE PAGO	Importe Calculado	Importe prereduc.	Criterios de subvencionabilidad y compromisos	Presentación tardía	Omisión declaración	Condicionalidad	IMPORTE (Euros) RESUELTO
FRUTALES REGADÍO	297,21	297,21	0,00	0,00	0,00	0,00	297,21
<b>TOTAL</b>	297,21	297,21					297,21

**RESUMEN DE PAGOS**

	IMPORTE ( Euros )			
	RESUELTO	FEADER	MAPA	CAPADR
FRUTALES REGADÍO - Pago realizado	297,21 €	252,63 €	29,16 €	15,42 €

**RECINTOS RESUELTOS**

REF.	REFERENCIA SIGPAC	CULTIVO	DESCRIPCIÓN CULTIVO	S/R G.PAGO	PEND. MEDIA (%)	SUP. DEC. ADMISIBLE (ha)	SUP. COMPROM. (ha)	SUP. AJUSTADA COMPR.(1) (ha)	SUP. CONY. SIGPAC (ha)	SUP. CERTIE (ha)	SUP. CAMPO (ha)	SUP. CAMPO DETER. CULT. DECLARADO (ha)	SUP. DEC. REDUCIDA (ha)	SUP. RESUELTA (ha)
5280966	41-018-008-00411-001	206004	NARANJO-NAVELINA	R 433	2,70	0,85	0,85	0,85		0,85			0,85	0,85

(1) Superficie declarada admisible ajustada con la superficie comprometida.  
(2) Factor de penalización valorando el alcance para el tipo de compromiso.

Puede verificar la integridad de una copia de este documento mediante la lectura del código QR adjunto o mediante el acceso a la dirección <https://ws050.juntadeandalucia.es/verificarFirma> indicando el código de VERIFICACIÓN

FIRMADO POR

RAQUEL MARIA ESPIN CRESPO

18/12/2024

VERIFICACIÓN

Pk2jmUCNT2ZVULXR6LZ4ED5BQV9F2A

PÁG. 1902/2017



**APELLIDOS Y NOMBRE / RAZÓN SOCIAL**

SERVIFRISOL S.L.

NIF  
\*\*\*6573\*EXPEDIENTE  
1255539ANUALIDAD  
DE PAGO  
1ª**IMPORTES POR ANUALIDAD**

	2023	2024	2025	2026	2027
IMPORTE MÁXIMO SUBVENCIONABLE	5.853,31 €	5.853,31 €	5.853,31 €	5.853,31 €	5.853,31 €
IMPORTE MEDIO DE TRANSFERENCIA (€/ha)	349,66 €	349,66 €	349,66 €	349,66 €	349,66 €

**RESUMEN DE UNIDADES**

Cód	GRUPO DE PAGO	Sup. Dec. Admisible (ha)	Sup. Comprometida (ha)	Sup. ajustada compromiso (1) (ha)	% sobredec.	Sup. Resuelta (ha)	Importe Declarado	Importe Topado	Importe Resuelto	Importe tras sobredec.
433	FRUTALES REGADÍO	16,74		16,74	0,00	16,74	5.853,31	5.853,31	5.853,31	5.853,31
<b>TOTAL</b>		16,74	16,74	16,74		16,74	5.853,31	5.853,31	5.853,31	5.853,31

**APLICACIÓN DE REDUCCIONES Y PENALIZACIONES**

GRUPO DE PAGO	Importe Calculado	Importe prereduc.	Criterios de subvencionabilidad y compromisos	Presentación tardía	Omisión declaración	Condicionalidad	IMPORTE (Euros) RESUELTO
FRUTALES REGADÍO	5.853,31	5.853,31	0,00	0,00	1,00	0,00	5.794,78
<b>TOTAL</b>	5.853,31	5.853,31					5.794,78

**RESUMEN DE PAGOS**

	IMPORTE ( Euros )			
	RESUELTO	FEADER	MAPA	CAPADR
FRUTALES REGADÍO - Pago realizado	5.794,78 €	4.925,56 €	568,47 €	300,75 €

**RECINTOS RESUELTOS**

REF.	REFERENCIA SIGPAC	CULTIVO	DESCRIPCIÓN CULTIVO	S/R G.PAGO	PEND. MEDIA (%)	SUP. DEC. ADMISIBLE (ha)	SUP. COMPROM. (ha)	SUP. AJUSTADA COMPR.(1) (ha)	SUP. CONY. SIGPAC (ha)	SUP. CERTIE (ha)	SUP. CAMPO (ha)	SUP. CAMPO DETER. CULT. DECLARADO (ha)	SUP. DEC. REDUCIDA (ha)	SUP. RESUELTA (ha)
5117051	41-007-003-00064-002	206004	NARANJO-NAVELINA	R	433	1,60	1,71	1,71	1,71	1,71			1,71	1,71
5117054	41-007-010-00028-001	206004	NARANJO-NAVELINA	R	433	0,90	1,91	1,91	1,91	2,05			1,91	1,91
5117095	41-007-007-00096-001	206004	NARANJO-NAVELINA	R	433	0,80	2,71	2,71	2,71	2,71			2,71	2,71
5117119	41-007-009-00004-001	206004	NARANJO-NAVELINA	R	433	7,50	0,16	0,16	0,16	0,16			0,16	0,16
5117128	41-007-010-00052-001	206004	NARANJO-NAVELINA	R	433	1,20	4,95	4,95	4,95	4,98			4,95	4,95
5117168	41-007-010-00054-001	206004	NARANJO-NAVELINA	R	433	1,00	1,66	1,66	1,66	1,66			1,66	1,66
5117404	41-007-007-00100-001	206004	NARANJO-NAVELINA	R	433	1,00	3,64	3,64	3,64	3,64			3,64	3,64

**INCIDENCIAS****INCIDENCIA DESCRIPCIÓN**

- 256 Solicitud con recintos no declarados en campaña actual con una reducción por omisión de superficie superior al 3%  
CÓDIGO PARA EL PORCENTAJE DE REDUCCIÓN POR OMISIÓN QUE CORRESPONDE A LA SOLICITUD:1
- 100402 Recinto solicitado no forma parte de ningún organismo de control autorizado para la producción ecológica en Andalucía o fecha de inscripción posterior al plazo establecido ( Anexo I. Criterios de Subvencionabilidad. Orden 28 de marzo de 2023 ).  
Ref:-1361038 Recinto:41-007-010-00027-00002 Cultivo:206004 NARANJO-NAVELINA Regadío
- 100422 Recinto declarado por error para una operación de la 6503, que se ha corregido de oficio desmarcando la operación incorrecta, de acuerdo con la fecha de inscripción del recinto en la producción ecológica.  
Ref:5117051 Recinto:41-007-003-00064-00002 Cultivo:206004 NARANJO-NAVELINA Regadío  
Ref:5117054 Recinto:41-007-010-00028-00001 Cultivo:206004 NARANJO-NAVELINA Regadío
- 100424 Solicita recinto que no está comprometido para la operación.  
Ref:-1361038 Recinto:41-007-010-00027-00002 Cultivo:206004 NARANJO-NAVELINA Regadío

(1) Superficie declarada admisible ajustada con la superficie comprometida.  
(2) Factor de penalización valorando el alcance para el tipo de compromiso.

Puede verificar la integridad de una copia de este documento mediante la lectura del código QR adjunto o mediante el acceso a la dirección <https://ws050.juntadeandalucia.es/verificarFirma> indicando el código de VERIFICACIÓN

FIRMADO POR

RAQUEL MARIA ESPIN CRESPO

18/12/2024

VERIFICACIÓN

Pk2jmUCNT2ZVULXR6LZ4ED5BQV9F2A

PÁG. 1903/2017



**APELLIDOS Y NOMBRE / RAZÓN SOCIAL**

SIERRA ECOLOGICA, SA

NIF  
\*\*\*\*7484\*EXPEDIENTE  
1233356**ANUALIDAD DE PAGO**

1ª

**IMPORTES POR ANUALIDAD**

	2023	2024	2025	2026	2027
IMPORTE MÁXIMO SUBVENCIONABLE	4.964,42 €	4.964,42 €	4.964,42 €	4.964,42 €	4.964,42 €
IMPORTE MEDIO DE TRANSFERENCIA (€/ha)	60,52 €	60,52 €	60,52 €	60,52 €	60,52 €

**RESUMEN DE UNIDADES**

Cód	GRUPO DE PAGO	Sup. Dec. Admisible (ha)	Sup. Comprometida (ha)	Sup. ajustada compromiso (1) (ha)	% sobredec.	Sup. Resuelta (ha)	Importe Declarado	Importe Topado	Importe Resuelto	Importe tras sobredec.
426	HERBÁCEOS	32,85		32,84	0,00	32,84	4.964,42	4.964,42	4.964,42	4.964,42
434	HERBÁCEOS NO ELEGIBLES	49,19		49,19	0,00	49,19	0,00	0,00	0,00	0,00
<b>TOTAL</b>		82,04	82,03	82,03		82,03	4.964,42	4.964,42	4.964,42	4.964,42

**APLICACIÓN DE REDUCCIONES Y PENALIZACIONES**

GRUPO DE PAGO	Importe Calculado	Importe prereduc.	Criterios de subvencionabilidad y compromisos	Presentación tardía	Omisión declaración	Condicionabilidad	IMPORTE (Euros) RESUELTO
HERBÁCEOS	4.964,42	4.964,42	0,00	0,00	0,00	0,00	4.964,42
HERBÁCEOS NO ELEGIBLES	0,00	0,00	0,00	0,00	0,00	0,00	0,00
<b>TOTAL</b>	4.964,42	4.964,42					4.964,42

**RESUMEN DE PAGOS**

	RESUELTO	FEADER	MAPA	CAPADR
HERBÁCEOS - Pago realizado	4.964,42 €	4.219,76 €	487,01 €	257,65 €

(1) Superficie declarada admisible ajustada con la superficie comprometida.  
 (2) Factor de penalización valorando el alcance para el tipo de compromiso.

Puede verificar la integridad de una copia de este documento mediante la lectura del código QR adjunto o mediante el acceso a la dirección <https://ws050.juntadeandalucia.es/verificarFirma> indicando el código de VERIFICACIÓN

FIRMADO POR	RAQUEL MARIA ESPIN CRESPO	18/12/2024	
VERIFICACIÓN	Pk2jmUCNT2ZVULXR6LZ4ED5BQV9F2A	PÁG. 1904/2017	

**RECINTOS RESUELTOS**

REF.	REFERENCIA SIGPAC	CULTIVO DESCRIPCIÓN CULTIVO	S/R	G.PAGO	PEND. MEDIA (%)	SUP. DEC. ADMISIBLE (ha)	SUP. COMPROM. (ha)	SUP. AJUSTADA COMPR.(1) (ha)	SUP. CONV. SIGPAC (ha)	SUP. CERTIF. (ha)	SUP. CAMPO (ha)	SUP. CAMPO DECLARADO (ha)	SUP. DEC. REDUCIDA (ha)	SUP. RESUELTA (ha)
-1584443	41-004-010-00047-006	5065 CEBADA-HISPANIC	S	426	6,70	0,29	0,28	0,28		0,28			0,28	0,28
-1584325	41-004-010-00047-014	5065 CEBADA-HISPANIC	S	426	8,70	3,12	3,12	3,12		8,30			3,12	3,12
-1584288	41-004-010-00047-014	5065 CEBADA-HISPANIC	S	426	8,70	6,92	6,92	6,92		18,40			6,92	6,92
-1075669	41-004-010-00047-027	13030 TRITICALE-TASMANIA	S	426	7,30	0,21	0,21	0,21		0,21			0,21	0,21
-1075667	41-004-010-00047-025	13030 TRITICALE-TASMANIA	S	426	3,30	0,01	0,01	0,01		0,01			0,01	0,01
-1075666	41-004-010-00047-021	13030 TRITICALE-TASMANIA	S	426	2,90	0,07	0,07	0,07		0,07			0,07	0,07
-1075665	41-004-010-00047-020	13030 TRITICALE-TASMANIA	S	426	6,90	0,27	0,27	0,27		0,27			0,27	0,27
-1075662	41-004-010-00047-019	13030 TRITICALE-TASMANIA	S	426	3,50	0,72	0,72	0,72		0,72			0,72	0,72
-1075655	41-004-010-00047-013	13030 TRITICALE-TASMANIA	S	426	7,70	6,19	6,19	6,19		8,93			6,19	6,19
-1075648	41-004-010-00047-008	13030 TRITICALE-TASMANIA	S	426	6,90	0,59	0,59	0,59		0,59			0,59	0,59
-1075646	41-004-010-00047-008	13030 TRITICALE-TASMANIA	S	426	6,90	0,11	0,11	0,11		0,11			0,11	0,11
-1075638	41-004-010-00047-006	13030 TRITICALE-TASMANIA	S	426	6,70	0,01	0,01	0,01		0,01			0,01	0,01
-1075635	41-004-010-00047-006	13030 TRITICALE-TASMANIA	S	426	6,70	7,42	7,42	7,42		7,42			7,42	7,42
-1075634	41-004-010-00047-006	13030 TRITICALE-TASMANIA	S	426	6,70	6,92	6,92	6,92		6,92			6,92	6,92
-1584442	41-004-010-00047-006	20000 BARBECHO TRADICIONAL-SIN VARIEDAD	S	434	6,70	1,22	1,22	1,22		1,22			1,22	1,22
-1385318	41-004-010-00093-006	20000 BARBECHO TRADICIONAL-SIN VARIEDAD	S	434	2,10	0,16	0,16	0,16		0,16			0,16	0,16
-1075664	41-004-010-00047-020	20000 BARBECHO TRADICIONAL-SIN VARIEDAD	S	434	6,90	0,02	0,02	0,02		0,02			0,02	0,02
-1075663	41-004-010-00047-019	20000 BARBECHO TRADICIONAL-SIN VARIEDAD	S	434	3,50	0,06	0,06	0,06		0,06			0,06	0,06
-1075661	41-004-010-00047-017	20000 BARBECHO TRADICIONAL-SIN VARIEDAD	S	434	16,80	0,03	0,03	0,03		0,03			0,03	0,03
-1075660	41-004-010-00047-015	20000 BARBECHO TRADICIONAL-SIN VARIEDAD	S	434	8,00	0,99	0,99	0,99		0,99			0,99	0,99
-1075657	41-004-010-00047-014	20000 BARBECHO TRADICIONAL-SIN VARIEDAD	S	434	8,70	1,84	1,84	1,84		4,89			1,84	1,84
-1075654	41-004-010-00047-012	20000 BARBECHO TRADICIONAL-SIN VARIEDAD	S	434	8,60	1,05	1,05	1,05		1,05			1,05	1,05
-1075653	41-004-010-00047-012	20000 BARBECHO TRADICIONAL-SIN VARIEDAD	S	434	8,60	0,08	0,08	0,08		0,08			0,08	0,08
-1075652	41-004-010-00047-011	20000 BARBECHO TRADICIONAL-SIN VARIEDAD	S	434	7,50	0,83	0,83	0,83		0,83			0,83	0,83
-1075651	41-004-010-00047-011	20000 BARBECHO TRADICIONAL-SIN VARIEDAD	S	434	7,50	0,02	0,02	0,02		0,02			0,02	0,02
-1075650	41-004-010-00047-011	20000 BARBECHO TRADICIONAL-SIN VARIEDAD	S	434	7,50	5,95	5,95	5,95		5,95			5,95	5,95
-1075649	41-004-010-00047-009	20000 BARBECHO TRADICIONAL-SIN VARIEDAD	S	434	6,80	0,07	0,07	0,07		0,07			0,07	0,07
-1075647	41-004-010-00047-008	20000 BARBECHO TRADICIONAL-SIN VARIEDAD	S	434	6,90	0,11	0,11	0,11		0,11			0,11	0,11
-1075645	41-004-010-00047-008	20000 BARBECHO TRADICIONAL-SIN VARIEDAD	S	434	6,90	0,39	0,39	0,39		0,39			0,39	0,39
-1075643	41-004-010-00047-006	20000 BARBECHO TRADICIONAL-SIN VARIEDAD	S	434	6,70	1,51	1,51	1,51		1,51			1,51	1,51
-1075642	41-004-010-00047-006	20000 BARBECHO TRADICIONAL-SIN VARIEDAD	S	434	6,70	20,24	20,24	20,24		20,24			20,24	20,24
-1075641	41-004-010-00047-006	20000 BARBECHO TRADICIONAL-SIN VARIEDAD	S	434	6,70	1,18	1,18	1,18		1,18			1,18	1,18
-1075640	41-004-010-00047-006	20000 BARBECHO TRADICIONAL-SIN VARIEDAD	S	434	6,70	0,32	0,32	0,32		0,32			0,32	0,32
-1075639	41-004-010-00047-006	20000 BARBECHO TRADICIONAL-SIN VARIEDAD	S	434	6,70	1,27	1,27	1,27		1,27			1,27	1,27
-1075637	41-004-010-00047-006	20000 BARBECHO TRADICIONAL-SIN VARIEDAD	S	434	6,70	1,77	1,77	1,77		1,77			1,77	1,77
-1075636	41-004-010-00047-006	20000 BARBECHO TRADICIONAL-SIN VARIEDAD	S	434	6,70	0,01	0,01	0,01		0,01			0,01	0,01
-1075633	41-004-010-00047-006	20000 BARBECHO TRADICIONAL-SIN VARIEDAD	S	434	6,70	0,75	0,75	0,75		0,75			0,75	0,75
-1075632	41-004-010-00047-006	20000 BARBECHO TRADICIONAL-SIN VARIEDAD	S	434	6,70	0,16	0,16	0,16		0,16			0,16	0,16
-1075631	41-004-010-00047-006	20000 BARBECHO TRADICIONAL-SIN VARIEDAD	S	434	6,70	0,01	0,01	0,01		0,01			0,01	0,01
170000006979095	41-033-030-00003-005	20000 BARBECHO TRADICIONAL-SIN VARIEDAD	S	434	12,80	8,19	8,19	8,19		8,19			8,19	8,19
170000006979100	41-033-030-00003-006	20000 BARBECHO TRADICIONAL-SIN VARIEDAD	S	434	10,90	0,96	0,96	0,96		0,96			0,96	0,96

**INCIDENCIAS****INCIDENCIA DESCRIPCIÓN**

- 8227 Línea de declaración monitorizada en la que no ha habido respuesta por parte del productor y, por tanto, sin Juicio Experto de campo.  
 Ref:-812984 Recinto:41-004-010-00047-00001 Cultivo:20000 BARBECHO TRADICIONAL-SIN VARIEDAD  
 Ref:-1075656 Recinto:41-004-010-00047-00013 Cultivo:20000 BARBECHO TRADICIONAL-SIN VARIEDAD  
 Ref:-1075658 Recinto:41-004-010-00047-00014 Cultivo:20000 BARBECHO TRADICIONAL-SIN VARIEDAD  
 Ref:-1075659 Recinto:41-004-010-00047-00014 Cultivo:20000 BARBECHO TRADICIONAL-SIN VARIEDAD
- 100402 Recinto solicitado no forma parte de ningún organismo de control autorizado para la producción ecológica en Andalucía o fecha de inscripción posterior al plazo establecido ( Anexo I. Criterios de Subvencionabilidad. Orden 28 de marzo de 2023 ).  
 Ref:170000006979094 Recinto:41-058-003-00001-00003 Cultivo:62000 PASTOS PERMANENTES DE 5 O MAS AÑOS-SIN VARIEDAD Secano  
 Ref:-1075672 Recinto:41-058-003-00001-00004 Cultivo:241000 MEZCLA VEZA - AVENA-SIN VARIEDAD Secano  
 Ref:-1075673 Recinto:41-058-003-00001-00004 Cultivo:241000 MEZCLA VEZA - AVENA-SIN VARIEDAD Secano  
 Ref:170000006979096 Recinto:41-058-003-00001-00004 Cultivo:241000 MEZCLA VEZA - AVENA-SIN VARIEDAD Secano  
 Ref:-1075674 Recinto:41-058-003-00001-00005 Cultivo:62000 PASTOS PERMANENTES DE 5 O MAS AÑOS-SIN VARIEDAD Secano  
 Ref:-1075675 Recinto:41-058-003-00001-00010 Cultivo:62000 PASTOS PERMANENTES DE 5 O MAS AÑOS-SIN VARIEDAD Secano  
 Ref:-1075676 Recinto:41-058-003-00001-00012 Cultivo:62000 PASTOS PERMANENTES DE 5 O MAS AÑOS-SIN VARIEDAD Secano  
 Ref:-1075677 Recinto:41-058-003-00001-00013 Cultivo:62000 PASTOS PERMANENTES DE 5 O MAS AÑOS-SIN VARIEDAD Secano  
 Ref:-1075678 Recinto:41-058-003-00001-00014 Cultivo:62000 PASTOS PERMANENTES DE 5 O MAS AÑOS-SIN VARIEDAD Secano  
 Ref:-1075679 Recinto:41-058-003-00001-00015 Cultivo:62000 PASTOS PERMANENTES DE 5 O MAS AÑOS-SIN VARIEDAD

(1) Superficie declarada admisible ajustada con la superficie comprometida.  
 (2) Factor de penalización valorando el alcance para el tipo de compromiso.

Puede verificar la integridad de una copia de este documento mediante la lectura del código QR adjunto o mediante el acceso a la dirección <https://ws050.juntadeandalucia.es/verificarFirma> indicando el código de VERIFICACIÓN

FIRMADO POR

RAQUEL MARIA ESPIN CRESPO

18/12/2024

VERIFICACIÓN

Pk2jmUCNT2ZVULXR6LZ4ED5BQV9F2A

PÁG. 1905/2017



**INCIDENCIAS****INCIDENCIA DESCRIPCIÓN**

INCIDENCIA	DESCRIPCIÓN
	Secano Ref:-1075680 Recinto:41-058-003-00001-00016 Cultivo:62000 PASTOS PERMANENTES DE 5 O MAS AÑOS-SIN VARIEDAD
100411	Secano Recinto no admisible por no estar asociado en SIGGAN a una explotación ganadera ( Artículo 10 de la Orden de 28 de marzo de 2023 ). Ref:1700000006979111 Recinto:41-033-029-00037-00003 Cultivo:62000 PASTOS PERMANENTES DE 5 O MAS AÑOS-SIN VARIEDAD Secano Ref:1700000006979094 Recinto:41-058-003-00001-00003 Cultivo:62000 PASTOS PERMANENTES DE 5 O MAS AÑOS-SIN VARIEDAD Secano Ref:-1075674 Recinto:41-058-003-00001-00005 Cultivo:62000 PASTOS PERMANENTES DE 5 O MAS AÑOS-SIN VARIEDAD Secano Ref:-1075675 Recinto:41-058-003-00001-00010 Cultivo:62000 PASTOS PERMANENTES DE 5 O MAS AÑOS-SIN VARIEDAD Secano Ref:-1075676 Recinto:41-058-003-00001-00012 Cultivo:62000 PASTOS PERMANENTES DE 5 O MAS AÑOS-SIN VARIEDAD Secano Ref:-1075677 Recinto:41-058-003-00001-00013 Cultivo:62000 PASTOS PERMANENTES DE 5 O MAS AÑOS-SIN VARIEDAD Secano Ref:-1075678 Recinto:41-058-003-00001-00014 Cultivo:62000 PASTOS PERMANENTES DE 5 O MAS AÑOS-SIN VARIEDAD Secano Ref:-1075679 Recinto:41-058-003-00001-00015 Cultivo:62000 PASTOS PERMANENTES DE 5 O MAS AÑOS-SIN VARIEDAD Secano Ref:-1075680 Recinto:41-058-003-00001-00016 Cultivo:62000 PASTOS PERMANENTES DE 5 O MAS AÑOS-SIN VARIEDAD Secano
100420	Expediente que declara recintos pertenecientes al grupo de pago de Pastos que no tiene explotaciones ganaderas válidas para la Operación.
100424	Solicita recinto que no está comprometido para la operación. Ref:1700000006979108 Recinto:41-004-010-00045-00007 Cultivo:62000 PASTOS PERMANENTES DE 5 O MAS AÑOS-SIN VARIEDAD Secano Ref:-153439 Recinto:41-004-010-00045-00008 Cultivo:62000 PASTOS PERMANENTES DE 5 O MAS AÑOS-SIN VARIEDAD Secano Ref:-812984 Recinto:41-004-010-00047-00001 Cultivo:20000 BARBECHO TRADICIONAL-SIN VARIEDAD Secano Ref:-1075656 Recinto:41-004-010-00047-00013 Cultivo:20000 BARBECHO TRADICIONAL-SIN VARIEDAD Secano Ref:-1075658 Recinto:41-004-010-00047-00014 Cultivo:20000 BARBECHO TRADICIONAL-SIN VARIEDAD Secano Ref:-1075659 Recinto:41-004-010-00047-00014 Cultivo:20000 BARBECHO TRADICIONAL-SIN VARIEDAD Secano Ref:-1385319 Recinto:41-004-010-00093-00007 Cultivo:62000 PASTOS PERMANENTES DE 5 O MAS AÑOS-SIN VARIEDAD Secano Ref:-1385320 Recinto:41-004-010-00093-00008 Cultivo:62000 PASTOS PERMANENTES DE 5 O MAS AÑOS-SIN VARIEDAD Secano Ref:-1385321 Recinto:41-004-010-00093-00008 Cultivo:62000 PASTOS PERMANENTES DE 5 O MAS AÑOS-SIN VARIEDAD Secano Ref:-1385322 Recinto:41-004-010-00093-00010 Cultivo:62000 PASTOS PERMANENTES DE 5 O MAS AÑOS-SIN VARIEDAD Secano Ref:-1385323 Recinto:41-004-010-00093-00013 Cultivo:62000 PASTOS PERMANENTES DE 5 O MAS AÑOS-SIN VARIEDAD Secano Ref:-1385324 Recinto:41-004-010-00093-00015 Cultivo:62000 PASTOS PERMANENTES DE 5 O MAS AÑOS-SIN VARIEDAD Secano Ref:1700000006979111 Recinto:41-033-029-00037-00003 Cultivo:62000 PASTOS PERMANENTES DE 5 O MAS AÑOS-SIN VARIEDAD Secano Ref:1700000006979110 Recinto:41-033-029-00037-00007 Cultivo:62000 PASTOS PERMANENTES DE 5 O MAS AÑOS-SIN VARIEDAD Secano Ref:1700000006979122 Recinto:41-033-029-00037-00017 Cultivo:62000 PASTOS PERMANENTES DE 5 O MAS AÑOS-SIN VARIEDAD Secano Ref:1700000006979117 Recinto:41-033-030-00003-00002 Cultivo:62000 PASTOS PERMANENTES DE 5 O MAS AÑOS-SIN VARIEDAD Secano Ref:1700000006979115 Recinto:41-033-030-00003-00004 Cultivo:62000 PASTOS PERMANENTES DE 5 O MAS AÑOS-SIN VARIEDAD Secano Ref:1700000006979094 Recinto:41-058-003-00001-00003 Cultivo:62000 PASTOS PERMANENTES DE 5 O MAS AÑOS-SIN VARIEDAD Secano Ref:-1075672 Recinto:41-058-003-00001-00004 Cultivo:241000 MEZCLA VEZA - AVENA-SIN VARIEDAD Secano Ref:-1075673 Recinto:41-058-003-00001-00004 Cultivo:241000 MEZCLA VEZA - AVENA-SIN VARIEDAD Secano Ref:1700000006979096 Recinto:41-058-003-00001-00004 Cultivo:241000 MEZCLA VEZA - AVENA-SIN VARIEDAD Secano Ref:-1075674 Recinto:41-058-003-00001-00005 Cultivo:62000 PASTOS PERMANENTES DE 5 O MAS AÑOS-SIN VARIEDAD Secano Ref:-1075675 Recinto:41-058-003-00001-00010 Cultivo:62000 PASTOS PERMANENTES DE 5 O MAS AÑOS-SIN VARIEDAD Secano Ref:-1075676 Recinto:41-058-003-00001-00012 Cultivo:62000 PASTOS PERMANENTES DE 5 O MAS AÑOS-SIN VARIEDAD Secano

(1) Superficie declarada admisible ajustada con la superficie comprometida.  
(2) Factor de penalización valorando el alcance para el tipo de compromiso.

Puede verificar la integridad de una copia de este documento mediante la lectura del código QR adjunto o mediante el acceso a la dirección <https://ws050.juntadeandalucia.es/verificarFirma> indicando el código de VERIFICACIÓN

FIRMADO POR	RAQUEL MARIA ESPIN CRESPO	18/12/2024	
VERIFICACIÓN	Pk2jmUCNT2ZVULXR6LZ4ED5BQV9F2A	PÁG. 1906/2017	



**INCIDENCIAS**

**INCIDENCIA DESCRIPCIÓN**

Ref.-1075677 Recinto:41-058-003-00001-00013 Cultivo:62000 PASTOS PERMANENTES DE 5 O MAS AÑOS-SIN VARIEDAD Secano  
Ref.-1075678 Recinto:41-058-003-00001-00014 Cultivo:62000 PASTOS PERMANENTES DE 5 O MAS AÑOS-SIN VARIEDAD Secano  
Ref.-1075679 Recinto:41-058-003-00001-00015 Cultivo:62000 PASTOS PERMANENTES DE 5 O MAS AÑOS-SIN VARIEDAD Secano  
Ref.-1075680 Recinto:41-058-003-00001-00016 Cultivo:62000 PASTOS PERMANENTES DE 5 O MAS AÑOS-SIN VARIEDAD Secano

(1) Superficie declarada admisible ajustada con la superficie comprometida.  
(2) Factor de penalización valorando el alcance para el tipo de compromiso.

Puede verificar la integridad de una copia de este documento mediante la lectura del código QR adjunto o mediante el acceso a la dirección <https://ws050.juntadeandalucia.es/verificarFirma> indicando el código de VERIFICACIÓN

FIRMADO POR	RAQUEL MARIA ESPIN CRESPO	18/12/2024
VERIFICACIÓN	Pk2jmUCNT2ZVULXR6LZ4ED5BQV9F2A	PÁG. 1907/2017



**APELLIDOS Y NOMBRE / RAZÓN SOCIAL**

SIERRA GANAZO, SL

**NIF**

\*\*\*9793\*

**EXPEDIENTE**

1263669

**ANUALIDAD DE PAGO**

1ª

**IMPORTES POR ANUALIDAD**

	2023	2024	2025	2026	2027
IMPORTE MÁXIMO SUBVENCIONABLE	2.342,92 €	2.342,92 €	2.342,92 €	2.342,92 €	2.342,92 €
IMPORTE MEDIO DE TRANSFERENCIA (€/ha)	38,61 €	38,61 €	38,61 €	38,61 €	38,61 €

**RESUMEN DE UNIDADES**

Cód	GRUPO DE PAGO	Sup. Dec. Admisible (ha)	Sup. Comprometida (ha)	Sup. ajustada compromiso (1) (ha)	% sobredec.	Sup. Resuelta (ha)	Importe Declarado	Importe Topado	Importe Resuelto	Importe tras sobredec.
428	PASTOS ASOCIADOS A GANADERÍA ECOLÓGICA	60,68		60,68	0,00	60,68	4.984,86	2.342,92	2.342,92	2.342,92
<b>TOTAL</b>		60,68	60,68	60,68		60,68	4.984,86	2.342,92	2.342,92	2.342,92

**APLICACIÓN DE REDUCCIONES Y PENALIZACIONES**

GRUPO DE PAGO	Importe Calculado	Importe prerreduc.	Criterios de subvencionabilidad y compromisos	Presentación tardía	Omisión declaración	Condicionidad	IMPORTE (Euros) RESUELTO
PASTOS ASOCIADOS A GANADERÍA	2.342,92	2.342,92	0,00	0,00	0,00	0,00	2.342,92
<b>TOTAL</b>	2.342,92	2.342,92					2.342,92

**RESUMEN DE PAGOS****IMPORTE (Euros)**

	RESUELTO	FEADER	MAPA	CAPADR
PASTOS ASOCIADOS A GANADERÍA ECOLÓGICA - Pago realizado	2.342,92 €	1.991,48 €	229,84 €	121,60 €

**RECINTOS RESUELTOS**

REE	REFERENCIA SIGPAC	CULTIVO DESCRIPCIÓN CULTIVO	S/R G.PAGO	PEND. MEDIA (%)	SUP. DEC. ADMISIBLE (ha)	SUP. COMPROM. (ha)	SUP. AJUSTADA COMPROM. (1) (ha)	SUP. CONV. SIGPAC (ha)	SUP. CERTIF. (ha)	SUP. CAMPO (ha)	SUP. CAMPO DETER. CULT. DECLARADO (ha)	SUP. DEC. REDUCIDA (ha)	SUP. RESUELTA (ha)
-1308920	41-032-012-09004-002	62000 PASTOS PERMANENTES DE 5 O MAS AÑOS-SIN VARIEDAD	S 428	38,30	0,49	0,49	0,49		0,49			0,49	0,49
5282357	41-032-012-00047-001	62000 PASTOS PERMANENTES DE 5 O MAS AÑOS-SIN VARIEDAD	S 428	35,00	2,46	2,46	2,46		2,46			2,46	2,46
5282360	41-032-012-00048-001	62000 PASTOS PERMANENTES DE 5 O MAS AÑOS-SIN VARIEDAD	S 428	38,90	2,12	2,12	2,12		2,12			2,12	2,12
5282364	41-032-012-00049-001	62000 PASTOS PERMANENTES DE 5 O MAS AÑOS-SIN VARIEDAD	S 428	33,70	2,51	2,51	2,51		2,51			2,51	2,51
5282365	41-032-012-00049-003	62000 PASTOS PERMANENTES DE 5 O MAS AÑOS-SIN VARIEDAD	S 428	35,60	0,18	0,18	0,18		0,18			0,18	0,18
5282366	41-032-012-00049-004	62000 PASTOS PERMANENTES DE 5 O MAS AÑOS-SIN VARIEDAD	S 428	39,30	0,44	0,44	0,44		0,44			0,44	0,44
5282368	41-032-012-00049-006	62000 PASTOS PERMANENTES DE 5 O MAS AÑOS-SIN VARIEDAD	S 428	45,90	0,10	0,10	0,10		0,10			0,10	0,10
5282369	41-032-012-00049-007	62000 PASTOS PERMANENTES DE 5 O MAS AÑOS-SIN VARIEDAD	S 428	43,00	0,08	0,08	0,08		0,08			0,08	0,08
5282370	41-032-012-00049-008	62000 PASTOS PERMANENTES DE 5 O MAS AÑOS-SIN VARIEDAD	S 428	40,50	0,16	0,16	0,16		0,16			0,16	0,16
5282371	41-032-012-00049-009	62000 PASTOS PERMANENTES DE 5 O MAS AÑOS-SIN VARIEDAD	S 428	34,60	0,09	0,09	0,09		0,11			0,09	0,09
5282372	41-032-012-00066-001	62000 PASTOS PERMANENTES DE 5 O MAS AÑOS-SIN VARIEDAD	S 428	41,10	1,51	1,51	1,51		1,51			1,51	1,51
5282381	41-032-012-00067-001	62000 PASTOS PERMANENTES DE 5 O MAS AÑOS-SIN VARIEDAD	S 428	41,70	2,64	2,64	2,64		2,64			2,64	2,64
5282382	41-032-012-00055-001	62000 PASTOS PERMANENTES DE 5 O MAS AÑOS-SIN VARIEDAD	S 428	32,00	45,40	45,40	45,40		45,40			45,40	45,40
5282383	41-032-012-00068-001	62000 PASTOS PERMANENTES DE 5 O MAS AÑOS-SIN VARIEDAD	S 428	48,20	2,50	2,50	2,50		2,50			2,50	2,50

**INCIDENCIAS****INCIDENCIA DESCRIPCIÓN**

100407 Explotación solicitada no forma parte de ningún organismo de control autorizado para la producción ecológica en Andalucía o fecha de inscripción posterior al plazo establecido ( Anexo I. Criterios de Subvencionabilidad. Orden 28 de marzo de 2023 ).  
Explotación:ES410320000014 Especie:PORCINO

(1) Superficie declarada admisible ajustada con la superficie comprometida.  
(2) Factor de penalización valorando el alcance para el tipo de compromiso.

Puede verificar la integridad de una copia de este documento mediante la lectura del código QR adjunto o mediante el acceso a la dirección <https://ws050.juntadeandalucia.es/verificarFirma> indicando el código de VERIFICACIÓN

FIRMADO POR

RAQUEL MARIA ESPIN CRESPO

18/12/2024

VERIFICACIÓN

Pk2jmUCNT2ZVULXR6LZ4ED5BQV9F2A

PÁG. 1908/2017





**Datos considerados para el Cálculo de la Carga Ganadera mínima y máxima del expediente**

Explotación	Especie	Inscrito en Sipea y Admisible	Ugm Calculada para CG Mínima	Ugm Calculada para CG Máxima
ES410320000014	OVINA	SI	9,66	9,66
ES410320000014	PORCINO	NO	0,00	14,09
			9,66	23,75

Superficie determinada para Cálculo Carga Ganadera Mínima: 68,36 ha

Superficie determinada para Cálculo Carga Ganadera Máxima: 68,36 ha

Carga Ganadera Mínima Expediente: 0,14 ugm/ha

Carga Ganadera Máxima Expediente: 0,35 ugm/ha

Los importes del Grupo de Pago de pastos de este expediente han sido ajustados por no llegar a la carga ganadera mínima de 0,3

**Recintos Determinados para el Cálculo de Garga Ganadera Mínima**

REF.	REFERENCIA SIGPAC	CULTIVO	DESCRIPCIÓN CULTIVO	S/R	SUP. RESUELTA (ha)
-1308920	41-032-012-09004-00002	62000	PASTOS PERMANENTES DE 5 O MAS AÑOS-SIN VARIEDAD	S	0,49
5282357	41-032-012-00047-00001	62000	PASTOS PERMANENTES DE 5 O MAS AÑOS-SIN VARIEDAD	S	2,46
5282360	41-032-012-00048-00001	62000	PASTOS PERMANENTES DE 5 O MAS AÑOS-SIN VARIEDAD	S	2,12
5282364	41-032-012-00049-00001	62000	PASTOS PERMANENTES DE 5 O MAS AÑOS-SIN VARIEDAD	S	2,51
5282365	41-032-012-00049-00003	62000	PASTOS PERMANENTES DE 5 O MAS AÑOS-SIN VARIEDAD	S	0,18
5282366	41-032-012-00049-00004	62000	PASTOS PERMANENTES DE 5 O MAS AÑOS-SIN VARIEDAD	S	0,44
5282368	41-032-012-00049-00006	62000	PASTOS PERMANENTES DE 5 O MAS AÑOS-SIN VARIEDAD	S	0,10
5282369	41-032-012-00049-00007	62000	PASTOS PERMANENTES DE 5 O MAS AÑOS-SIN VARIEDAD	S	0,08
5282370	41-032-012-00049-00008	62000	PASTOS PERMANENTES DE 5 O MAS AÑOS-SIN VARIEDAD	S	0,16
5282371	41-032-012-00049-00009	62000	PASTOS PERMANENTES DE 5 O MAS AÑOS-SIN VARIEDAD	S	0,09
5282372	41-032-012-00066-00001	62000	PASTOS PERMANENTES DE 5 O MAS AÑOS-SIN VARIEDAD	S	1,51
5282381	41-032-012-00067-00001	62000	PASTOS PERMANENTES DE 5 O MAS AÑOS-SIN VARIEDAD	S	2,64
5282382	41-032-012-00055-00001	62000	PASTOS PERMANENTES DE 5 O MAS AÑOS-SIN VARIEDAD	S	45,40
5282383	41-032-012-00068-00001	62000	PASTOS PERMANENTES DE 5 O MAS AÑOS-SIN VARIEDAD	S	2,50
5294495	41-032-011-00079-00001	62000	PASTOS PERMANENTES DE 5 O MAS AÑOS-SIN VARIEDAD	S	3,97
5294496	41-032-011-00079-00004	62000	PASTOS PERMANENTES DE 5 O MAS AÑOS-SIN VARIEDAD	S	0,72
5294497	41-032-011-00079-00007	63000	PASTOS DE MENOS DE 5 AÑOS-SIN VARIEDAD	S	2,99

**Recintos Determinados para el Cálculo de Garga Ganadera Máxima**

REF.	REFERENCIA SIGPAC	CULTIVO	DESCRIPCIÓN CULTIVO	S/R	SUP. RESUELTA (ha)
-1308920	41-032-012-09004-00002	62000	PASTOS PERMANENTES DE 5 O MAS AÑOS-SIN VARIEDAD	S	0,49
5282357	41-032-012-00047-00001	62000	PASTOS PERMANENTES DE 5 O MAS AÑOS-SIN VARIEDAD	S	2,46
5282360	41-032-012-00048-00001	62000	PASTOS PERMANENTES DE 5 O MAS AÑOS-SIN VARIEDAD	S	2,12
5282364	41-032-012-00049-00001	62000	PASTOS PERMANENTES DE 5 O MAS AÑOS-SIN VARIEDAD	S	2,51
5282365	41-032-012-00049-00003	62000	PASTOS PERMANENTES DE 5 O MAS AÑOS-SIN VARIEDAD	S	0,18
5282366	41-032-012-00049-00004	62000	PASTOS PERMANENTES DE 5 O MAS AÑOS-SIN VARIEDAD	S	0,44
5282368	41-032-012-00049-00006	62000	PASTOS PERMANENTES DE 5 O MAS AÑOS-SIN VARIEDAD	S	0,10
5282369	41-032-012-00049-00007	62000	PASTOS PERMANENTES DE 5 O MAS AÑOS-SIN VARIEDAD	S	0,08
5282370	41-032-012-00049-00008	62000	PASTOS PERMANENTES DE 5 O MAS AÑOS-SIN VARIEDAD	S	0,16
5282371	41-032-012-00049-00009	62000	PASTOS PERMANENTES DE 5 O MAS AÑOS-SIN VARIEDAD	S	0,09

(1) Superficie declarada admisible ajustada con la superficie comprometida.  
(2) Factor de penalización valorando el alcance para el tipo de compromiso.Puede verificar la integridad de una copia de este documento mediante la lectura del código QR adjunto o mediante el acceso a la dirección <https://ws050.juntadeandalucia.es/verificarFirma> indicando el código de VERIFICACIÓN

FIRMADO POR

RAQUEL MARIA ESPIN CRESPO

18/12/2024

VERIFICACIÓN

Pk2jmUCNT2ZVULXR6LZ4ED5BQV9F2A

PÁG. 1909/2017



**Datos considerados para el Cálculo de la Carga Ganadera mínima y máxima del expediente****Recintos Determinados para el Cálculo de Garga Ganadera Máxima**

REF.	REFERENCIA SIGPAC	CULTIVO	DESCRIPCIÓN CULTIVO	SUP.	
				S/R	RESUELTA (ha)
5282372	41-032-012-00066-00001	62000	PASTOS PERMANENTES DE 5 O MAS AÑOS-SIN VARIEDAD	S	1,51
5282381	41-032-012-00067-00001	62000	PASTOS PERMANENTES DE 5 O MAS AÑOS-SIN VARIEDAD	S	2,64
5282382	41-032-012-00055-00001	62000	PASTOS PERMANENTES DE 5 O MAS AÑOS-SIN VARIEDAD	S	45,40
5282383	41-032-012-00068-00001	62000	PASTOS PERMANENTES DE 5 O MAS AÑOS-SIN VARIEDAD	S	2,50
5294495	41-032-011-00079-00001	62000	PASTOS PERMANENTES DE 5 O MAS AÑOS-SIN VARIEDAD	S	3,97
5294496	41-032-011-00079-00004	62000	PASTOS PERMANENTES DE 5 O MAS AÑOS-SIN VARIEDAD	S	0,72
5294497	41-032-011-00079-00007	63000	PASTOS DE MENOS DE 5 AÑOS-SIN VARIEDAD	S	2,99

**Incidencias de carga ganadera****INCIDENCIA DESCRIPCIÓN**

- 100407 Explotación solicitada no forma parte de ningún organismo de control autorizado para la producción ecológica en Andalucía o fecha de inscripción posterior al plazo establecido ( Anexo I. Criterios de Subvencionabilidad. Orden 28 de marzo de 2023 ).  
Explotación:ES410320000014 Especie:PORCINO

(1) Superficie declarada admisible ajustada con la superficie comprometida.  
(2) Factor de penalización valorando el alcance para el tipo de compromiso.

Puede verificar la integridad de una copia de este documento mediante la lectura del código QR adjunto o mediante el acceso a la dirección <https://ws050.juntadeandalucia.es/verificarFirma> indicando el código de VERIFICACIÓN

FIRMADO POR	RAQUEL MARIA ESPIN CRESPO	18/12/2024
VERIFICACIÓN	Pk2jmUCNT2ZVULXR6LZ4ED5BQV9F2A	PÁG. 1910/2017



**APELLIDOS Y NOMBRE / RAZÓN SOCIAL**

SOBRINO TOLEDO DIEGO

**NIF**

\*\*\*4481\*

**EXPEDIENTE**

1028459

**ANUALIDAD DE PAGO**

1ª

**IMPORTES POR ANUALIDAD**

	2023	2024	2025	2026	2027
<b>IMPORTE MÁXIMO SUBVENCIONABLE</b>	4.863,80 €	4.863,80 €	4.863,80 €	4.863,80 €	4.863,80 €
<b>IMPORTE MEDIO DE TRANSFERENCIA (€/ha)</b>	247,90 €	247,90 €	247,90 €	247,90 €	247,90 €

**RESUMEN DE UNIDADES**

Cód	GRUPO DE PAGO	Sup. Dec. Admisible (ha)	Sup. Comprometida (ha)	Sup. ajustada compromiso (1) (ha)	% sobredec.	Sup. Resuelta (ha)	Importe Declarado	Importe Topado	Importe Resuelto	Importe tras sobredec.
429	OLIVAR	19,62		19,62	0,00	19,62	4.863,80	4.863,80	4.863,80	4.863,80
<b>TOTAL</b>		19,62	19,62	19,62		19,62	4.863,80	4.863,80	4.863,80	4.863,80

**APLICACIÓN DE REDUCCIONES Y PENALIZACIONES**

GRUPO DE PAGO	Importe Calculado	Importe prereduc.	Criterios de subvencionabilidad y compromisos	Presentación tardía	Omisión declaración	Condicionalidad	IMPORTE (Euros) RESUELTO
OLIVAR	4.863,80	4.863,80	0,00	0,00	0,00	0,00	4.863,80
<b>TOTAL</b>	4.863,80	4.863,80					4.863,80

**RESUMEN DE PAGOS****IMPORTE ( Euros )**

	RESUELTO	FEADER	MAPA	CAPADR
OLIVAR - Pago realizado	4.863,80 €	4.134,23 €	477,14 €	252,43 €

**RECINTOS RESUELTOS**

REF.	REFERENCIA SIGPAC	CULTIVO DESCRIPCIÓN CULTIVO	S/R G.PAGO	PEND. MEDIA (%)	SUP. DEC. ADMISIBLE (ha)	SUP. COMPROM. (ha)	SUP. AJUSTADA COMPR.(1) (ha)	SUP. CONY. SIGPAC (ha)	SUP. CERTIE (ha)	SUP. CAMPO (ha)	SUP. CAMPO DETER. CULT. DECLARADO (ha)	SUP. DEC. REDUCIDA (ha)	SUP. RESUELTA (ha)
1700000003550143	11-024-003-00194-001	101138 OLIVAR-HOJIBLANCA	S 429	32,00	1,21	1,21	1,21	1,21	1,21			1,21	1,21
1700000003550144	41-076-010-00004-002	101010 OLIVAR-PICUAL	S 429	22,80	15,39	15,39	15,39	15,39	15,39			15,39	15,39
1700000003550145	11-036-007-00094-001	101323 OLIVAR-VERDIAL DE HUEVAR	S 429	22,20	3,02	3,02	3,02	3,02	3,02			3,02	3,02

(1) Superficie declarada admisible ajustada con la superficie comprometida.  
(2) Factor de penalización valorando el alcance para el tipo de compromiso.

Puede verificar la integridad de una copia de este documento mediante la lectura del código QR adjunto o mediante el acceso a la dirección <https://ws050.juntadeandalucia.es/verificarFirma> indicando el código de VERIFICACIÓN

FIRMADO POR

RAQUEL MARIA ESPIN CRESPO

18/12/2024

VERIFICACIÓN

Pk2jmUCNT2ZVULXR6LZ4ED5BQV9F2A

PÁG. 1911/2017



**APELLIDOS Y NOMBRE / RAZÓN SOCIAL**

SOLANA DE LOS SANTOS SLU

**NIF**

\*\*\*0568\*

**EXPEDIENTE**

1000001

**ANUALIDAD DE PAGO**

1ª

**IMPORTE POR ANUALIDAD**

	2023	2024	2025	2026	2027
<b>IMPORTE MÁXIMO SUBVENCIONABLE</b>	9.420,20 €	9.420,20 €	9.420,20 €	9.420,20 €	9.420,20 €
<b>IMPORTE MEDIO DE TRANSFERENCIA (€/ha)</b>	247,90 €	247,90 €	247,90 €	247,90 €	247,90 €

**RESUMEN DE UNIDADES**

Cód	GRUPO DE PAGO	Sup. Dec. Admisible (ha)	Sup. Comprometida (ha)	Sup. ajustada compromiso (1) (ha)	% sobredec.	Sup. Resuelta (ha)	Importe Declarado	Importe Topado	Importe Resuelto	Importe tras sobredec.
429	OLIVAR	38,01		38,00	0,00	38,00	9.420,20	9.420,20	9.420,20	9.420,20
<b>TOTAL</b>		38,01	38,00	38,00		38,00	9.420,20	9.420,20	9.420,20	9.420,20

**APLICACIÓN DE REDUCCIONES Y PENALIZACIONES**

GRUPO DE PAGO	Importe Calculado	Importe prereduc.	Criterios de subvencionabilidad y compromisos	Presentación tardía	Omisión declaración	Condicionalidad	IMPORTE (Euros) RESUELTO
OLIVAR	9.420,20	9.420,20	0,00	0,00	0,00	0,00	9.420,20
<b>TOTAL</b>	9.420,20	9.420,20					9.420,20

**RESUMEN DE PAGOS****IMPORTE ( Euros )**

	RESUELTO	FEADER	MAPA	CAPADR
OLIVAR - Pago realizado	9.420,20 €	8.007,17 €	924,12 €	488,91 €

**RECINTOS RESUELTOS**

REF.	REFERENCIA SIGPAC	CULTIVO DESCRIPCIÓN CULTIVO	S/R G.PAGO	PEND. MEDIA (%)	SUP. DEC. ADMISIBLE (ha)	SUP. COMPROM. (ha)	SUP. AJUSTADA COMPR.(1) (ha)	SUP. CONY. SIGPAC (ha)	SUP. CERTIE (ha)	SUP. CAMPO (ha)	SUP. CAMPO DETER. CULT. DECLARADO (ha)	SUP. DEC. REDUCIDA (ha)	SUP. RESUELTA (ha)
7030160	41-048-036-00133-004	101268 OLIVAR-PICO LIMON	S 429	25,30	0,82	0,82	0,82	0,82	0,82			0,82	0,82
7030162	41-048-036-00160-014	101268 OLIVAR-PICO LIMON	S 429	14,70	0,04	0,04	0,04	0,04	0,04			0,04	0,04
7030163	41-048-036-00160-010	101268 OLIVAR-PICO LIMON	S 429	10,80	0,45	0,45	0,45	0,45	0,45			0,45	0,45
7030164	41-048-034-00017-001	101268 OLIVAR-PICO LIMON	S 429	5,90	0,74	0,74	0,74	0,74	0,74			0,74	0,74
7030166	41-048-036-00136-005	101268 OLIVAR-PICO LIMON	S 429	14,80	11,81	11,81	11,81	11,81	11,81			11,81	11,81
7030167	41-048-036-00131-002	101268 OLIVAR-PICO LIMON	S 429	21,30	4,00	4,00	4,00	4,00	4,00			4,00	4,00
7030169	41-048-036-00159-002	101268 OLIVAR-PICO LIMON	S 429	12,30	1,88	1,88	1,88	1,88	1,88			1,88	1,88
7030170	41-048-036-00160-001	101268 OLIVAR-PICO LIMON	S 429	11,70	0,96	0,96	0,96	0,96	0,96			0,96	0,96
7030171	41-048-034-00018-001	101268 OLIVAR-PICO LIMON	S 429	9,40	2,57	2,57	2,57	2,57	2,57			2,57	2,57
7030173	41-048-036-00134-004	101268 OLIVAR-PICO LIMON	S 429	13,30	4,40	4,40	4,40	4,40	4,40			4,40	4,40
7030174	41-048-036-00132-003	101268 OLIVAR-PICO LIMON	S 429	20,30	9,15	9,15	9,15	9,15	9,15			9,15	9,15
7030175	41-048-036-00081-001	101268 OLIVAR-PICO LIMON	S 429	21,70	1,18	1,18	1,18	1,18	1,18			1,18	1,18

**INCIDENCIAS****INCIDENCIA DESCRIPCIÓN**

- 226 Recinto abandonado según SIGPAC por el que solicita alguna ayuda/práctica.  
Ref:7030165 Recinto:41-048-036-00134-00015 Cultivo:101268 OLIVAR-PICO LIMON Secano
- 2452 Se verifica que el solicitante de las intervenciones 6501,6503 o 6505 no autoriza la consulta datos catastrales a través de la oficina Virtual de catastro (OVC)(Orden de 28 de marzo de 2023, art 6.1.b)
- 75021 No autoriza para la consulta de datos de identidad a través del Sistema GIRO de la Consejería de Hacienda y Administración pública existen.
- 75022 No autoriza a que, en caso de la devolución por la entidad financiera (retrocesión bancaria) del pago en la cuenta corriente consignada en la solicitud y que está debidamente registrada en el sistema contable GIRO de la Junta de Andalucía, se proceda al pago en cualquier otra cuenta corriente de la titularidad del solicitante vigente en dicho sistema contable.
- 100402 Recinto solicitado no forma parte de ningún organismo de control autorizado para la producción ecológica en Andalucía o fecha de inscripción posterior al plazo establecido ( Anexo I. Criterios de Subvencionabilidad. Orden 28 de marzo de 2023 ).  
Ref:7030172 Recinto:41-048-036-00132-00006 Cultivo:101268 OLIVAR-PICO LIMON Secano
- 100424 Solicita recinto que no está comprometido para la operación.  
Ref:7030172 Recinto:41-048-036-00132-00006 Cultivo:101268 OLIVAR-PICO LIMON Secano  
Ref:7030165 Recinto:41-048-036-00134-00015 Cultivo:101268 OLIVAR-PICO LIMON Secano

(1) Superficie declarada admisible ajustada con la superficie comprometida.  
(2) Factor de penalización valorando el alcance para el tipo de compromiso.

Puede verificar la integridad de una copia de este documento mediante la lectura del código QR adjunto o mediante el acceso a la dirección <https://ws050.juntadeandalucia.es/verificarFirma> indicando el código de VERIFICACIÓN

FIRMADO POR

RAQUEL MARIA ESPIN CRESPO

18/12/2024

VERIFICACIÓN

Pk2jmUCNT2ZVULXR6LZ4ED5BQV9F2A

PÁG. 1912/2017



**APELLIDOS Y NOMBRE / RAZÓN SOCIAL**

SOLETA, S.L.

**NIF**  
\*\*\*\*1594\***EXPEDIENTE**  
1196012**ANUALIDAD DE PAGO**  
1ª**IMPORTES POR ANUALIDAD**

	2023	2024	2025	2026	2027
<b>IMPORTE MÁXIMO SUBVENCIONABLE</b>	6.161,25 €	6.161,25 €	6.161,25 €	6.161,25 €	6.161,25 €
<b>IMPORTE MEDIO DE TRANSFERENCIA (€/ha)</b>	82,15 €	82,15 €	82,15 €	82,15 €	82,15 €

**RESUMEN DE UNIDADES**

Cód	GRUPO DE PAGO	Sup. Dec. Admisible (ha)	Sup. Comprometida (ha)	Sup. ajustada compromiso (1) (ha)	% sobredec.	Sup. Resuelta (ha)	Importe Declarado	Importe Topado	Importe Resuelto	Importe tras sobredec.
428	PASTOS ASOCIADOS A GANADERÍA ECOLÓGICA	308,39		75,00	0,00	75,00	6.161,25	6.161,25	6.161,25	6.161,25
<b>TOTAL</b>		308,39	75,00	75,00		75,00	6.161,25	6.161,25	6.161,25	6.161,25

**APLICACIÓN DE REDUCCIONES Y PENALIZACIONES**

GRUPO DE PAGO	Importe Calculado	Importe prereduc.	Criterios de subvencionabilidad y compromisos	Presentación tardía	Omisión declaración	Condicionidad	IMPORTE (Euros) RESUELTO
PASTOS ASOCIADOS A GANADERÍA	6.161,25	6.161,25	0,00	0,00	0,00	0,00	6.161,25
<b>TOTAL</b>	6.161,25	6.161,25					6.161,25

**RESUMEN DE PAGOS**

	RESUELTO	FEADER	MAPA	CAPADR
PASTOS ASOCIADOS A GANADERÍA ECOLÓGICA - Pago realizado	6.161,25 €	5.237,06 €	604,42 €	319,77 €

**RECINTOS RESUELTOS**

REE	REFERENCIA SIGPAC	CULTIVO DESCRIPCIÓN CULTIVO	S/R G.PAGO	PEND. MEDIA (%)	SUP. DEC. ADMISIBLE (ha)	SUP. COMPROM. (ha)	SUP. AJUSTADA COMPROM. (1) (ha)	SUP. CONV. SIGPAC (ha)	SUP. CERTIF. (ha)	SUP. CAMPO (ha)	SUP. CAMPO DETER. CULT. DECLARADO (ha)	SUP. DEC. REDUCIDA (ha)	SUP. RESUELTA (ha)
-1262060	41-080-031-00007-001	62000 PASTOS PERMANENTES DE 5 O MAS AÑOS-SIN VARIEDAD	S 428	17,20	0,95	0,95	0,95		1,12			0,95	0,95
-1262059	41-080-025-00001-018	62000 PASTOS PERMANENTES DE 5 O MAS AÑOS-SIN VARIEDAD	S 428	25,80	0,11	0,11	0,11		0,13			0,11	0,11
-193171	41-080-031-00012-011	62000 PASTOS PERMANENTES DE 5 O MAS AÑOS-SIN VARIEDAD	S 428	29,00	22,17	22,17	22,17		22,17			22,17	22,17
-193169	41-080-031-00012-011	62000 PASTOS PERMANENTES DE 5 O MAS AÑOS-SIN VARIEDAD	S 428	29,00	75,30	75,30	75,30		75,30			75,30	75,30
-193163	41-080-031-00012-028	62000 PASTOS PERMANENTES DE 5 O MAS AÑOS-SIN VARIEDAD	S 428	30,30	34,30	34,30	34,30		34,30			34,30	34,30
-193161	41-080-031-00012-026	62000 PASTOS PERMANENTES DE 5 O MAS AÑOS-SIN VARIEDAD	S 428	35,50	2,09	2,09	2,09		2,09			2,09	2,09
-193160	41-080-031-00012-024	62000 PASTOS PERMANENTES DE 5 O MAS AÑOS-SIN VARIEDAD	S 428	16,00	0,63	0,63	0,63		0,63			0,63	0,63
-193152	41-080-031-00011-001	62000 PASTOS PERMANENTES DE 5 O MAS AÑOS-SIN VARIEDAD	S 428	19,90	2,09	2,09	2,09		2,09			2,09	2,09
-193151	41-080-025-00003-002	62000 PASTOS PERMANENTES DE 5 O MAS AÑOS-SIN VARIEDAD	S 428	26,70	33,38	33,38	33,38		34,13			33,38	33,38
1700000007260870	41-080-031-00013-003	62000 PASTOS PERMANENTES DE 5 O MAS AÑOS-SIN VARIEDAD	S 428	33,20	121,09	121,09	121,09		121,09			121,09	121,09
1700000007260871	41-080-031-00010-003	62000 PASTOS PERMANENTES DE 5 O MAS AÑOS-SIN VARIEDAD	S 428	21,40	7,68	7,68	7,68		7,68			7,68	7,68
1700000007260876	41-080-031-00010-004	62000 PASTOS PERMANENTES DE 5 O MAS AÑOS-SIN VARIEDAD	S 428	37,30	8,43	8,43	8,43		8,43			8,43	8,43
1700000007260883	41-080-030-00002-001	62000 PASTOS PERMANENTES DE 5 O MAS AÑOS-SIN VARIEDAD	S 428	30,50	0,17	0,17	0,17		0,17			0,17	0,17

(1) Superficie declarada admisible ajustada con la superficie comprometida.  
(2) Factor de penalización valorando el alcance para el tipo de compromiso.Puede verificar la integridad de una copia de este documento mediante la lectura del código QR adjunto o mediante el acceso a la dirección <https://ws050.juntadeandalucia.es/verificarFirma> indicando el código de VERIFICACIÓN

FIRMADO POR

RAQUEL MARIA ESPIN CRESPO

18/12/2024

VERIFICACIÓN

Pk2jmUCNT2ZVULXR6LZ4ED5BQV9F2A

PÁG. 1913/2017



**INCIDENCIAS****INCIDENCIA DESCRIPCIÓN**

- 4272 Verifica que las líneas de declaración de las Solicitudes Únicas no tienen solapes con la capa de Retroactividad Gráfica (ambas de la misma campaña) a nivel de expediente/línea de declaración gráfica de la solicitud.  
Ref:170000007260880 Recinto:41-080-028-00002-00001 Cultivo: - Agregado de la referencia del recinto.:0 Zona de la referencia del recinto.:0 Superficie solapada.:0,66 Id. Incid.:101087835
- Ref:145401 Recinto:41-080-028-00002-00003 Cultivo: - Agregado de la referencia del recinto.:0 Zona de la referencia del recinto.:0 Superficie solapada.:0,06 Id. Incid.:101087834
- 100402 Recinto solicitado no forma parte de ningún organismo de control autorizado para la producción ecológica en Andalucía o fecha de inscripción posterior al plazo establecido ( Anexo I. Criterios de Subvencionabilidad. Orden 28 de marzo de 2023 ).  
Ref:6015358 Recinto:41-080-031-00013-00009 Cultivo:101195 OLIVAR-LECHIN DE SEVILLA Secano  
Ref:-1262061 Recinto:41-080-031-00013-00012 Cultivo:101195 OLIVAR-LECHIN DE SEVILLA Secano
- 100406 Grupo de cultivo declarado en el recinto no coincide con el grupo de cultivo existente en el organismo de control autorizado para la producción ecológica en Andalucía ( Anexo I. Criterios de Subvencionabilidad. Orden 28 de marzo de 2023 ).  
Ref:6015358 Recinto:41-080-031-00013-00009 Cultivo:101195 OLIVAR-LECHIN DE SEVILLA Secano Grupo de SIPEA:PASTOS ASOCIADOS  
Ref:-1262061 Recinto:41-080-031-00013-00012 Cultivo:101195 OLIVAR-LECHIN DE SEVILLA Secano Grupo de SIPEA:PASTOS ASOCIADOS
- 100407 Explotación solicitada no forma parte de ningún organismo de control autorizado para la producción ecológica en Andalucía o fecha de inscripción posterior al plazo establecido ( Anexo I. Criterios de Subvencionabilidad. Orden 28 de marzo de 2023 ).  
Explotación:ES410800000004 Especie:PORCINO
- 100411 Recinto no admisible por no estar asociado en SIGGAN a una explotación ganadera ( Artículo 10 de la Orden de 28 de marzo de 2023 ).  
Ref:1700000007260868 Recinto:41-080-003-00002-00002 Cultivo:62000 PASTOS PERMANENTES DE 5 O MAS AÑOS-SIN VARIEDAD Secano
- 100424 Solicita recinto que no está comprometido para la operación.  
Ref:1700000007260868 Recinto:41-080-003-00002-00002 Cultivo:62000 PASTOS PERMANENTES DE 5 O MAS AÑOS-SIN VARIEDAD Secano  
Ref:1700000007260880 Recinto:41-080-028-00002-00001 Cultivo:62000 PASTOS PERMANENTES DE 5 O MAS AÑOS-SIN VARIEDAD Secano  
Ref:1700000007260877 Recinto:41-080-028-00002-00002 Cultivo:62000 PASTOS PERMANENTES DE 5 O MAS AÑOS-SIN VARIEDAD Secano  
Ref:-145401 Recinto:41-080-028-00002-00003 Cultivo:62000 PASTOS PERMANENTES DE 5 O MAS AÑOS-SIN VARIEDAD Secano  
Ref:6015358 Recinto:41-080-031-00013-00009 Cultivo:101195 OLIVAR-LECHIN DE SEVILLA Secano  
Ref:-1262061 Recinto:41-080-031-00013-00012 Cultivo:101195 OLIVAR-LECHIN DE SEVILLA Secano

**Datos considerados para el Cálculo de la Carga Ganadera mínima y máxima del expediente**

Explotación	Especie	Inscrito en Sipea y Admisible	Ugm Calculada para CG Mínima	Ugm Calculada para CG Máxima
ES410800000004	BOVINA	SI	43,67	43,67
ES410800000004	OVINA	SI	54,81	54,81
ES410800000004	PORCINO	NO	0,00	75,50
			98,48	173,98

Superficie determinada para Cálculo Carga Ganadera Mínima: 381,71 ha

Superficie determinada para Cálculo Carga Ganadera Máxima: 381,71 ha

Los importes del Grupo de Pago de pastos de este expediente han sido ajustados por no llegar a la carga ganadera mínima de 0,3

Carga Ganadera Mínima Expediente: 0,26 ugm/ha

Carga Ganadera Máxima Expediente: 0,46 ugm/ha

**Recintos Determinados para el Cálculo de Garga Ganadera Mínima**

REF.	REFERENCIA SIGPAC	CULTIVO	DESCRIPCIÓN CULTIVO	S/R	SUP. RESUELTA (ha)
-1262060	41-080-031-00007-00001	62000	PASTOS PERMANENTES DE 5 O MAS AÑOS-SIN VARIEDAD	S	0,95
-1262059	41-080-025-00001-00018	62000	PASTOS PERMANENTES DE 5 O MAS AÑOS-SIN VARIEDAD	S	0,11
-572477	41-080-031-00015-00002	62000	PASTOS PERMANENTES DE 5 O MAS AÑOS-SIN VARIEDAD	S	1,08
-193171	41-080-031-00012-00011	62000	PASTOS PERMANENTES DE 5 O MAS AÑOS-SIN VARIEDAD	S	22,17
-193169	41-080-031-00012-00011	62000	PASTOS PERMANENTES DE 5 O MAS AÑOS-SIN VARIEDAD	S	75,30
-193163	41-080-031-00012-00028	62000	PASTOS PERMANENTES DE 5 O MAS AÑOS-SIN VARIEDAD	S	34,30
-193161	41-080-031-00012-00026	62000	PASTOS PERMANENTES DE 5 O MAS AÑOS-SIN VARIEDAD	S	2,09

(1) Superficie declarada admisible ajustada con la superficie comprometida.  
(2) Factor de penalización valorando el alcance para el tipo de compromiso.Puede verificar la integridad de una copia de este documento mediante la lectura del código QR adjunto o mediante el acceso a la dirección <https://ws050.juntadeandalucia.es/verificarFirma> indicando el código de VERIFICACIÓN

FIRMADO POR

RAQUEL MARIA ESPIN CRESPO

18/12/2024

VERIFICACIÓN

Pk2jmUCNT2ZVULXR6LZ4ED5BQV9F2A

PÁG. 1914/2017



**Datos considerados para el Cálculo de la Carga Ganadera mínima y máxima del expediente****Recintos Determinados para el Cálculo de Garga Ganadera Mínima**

REF.	REFERENCIA SIGPAC	CULTIVO	DESCRIPCIÓN CULTIVO	SUP.	
				S/R	RESUELTA (ha)
-193160	41-080-031-00012-00024	62000	PASTOS PERMANENTES DE 5 O MAS AÑOS-SIN VARIEDAD	S	0,63
-193152	41-080-031-00011-00001	62000	PASTOS PERMANENTES DE 5 O MAS AÑOS-SIN VARIEDAD	S	2,09
-193151	41-080-025-00003-00002	62000	PASTOS PERMANENTES DE 5 O MAS AÑOS-SIN VARIEDAD	S	33,38
-145401	41-080-028-00002-00003	62000	PASTOS PERMANENTES DE 5 O MAS AÑOS-SIN VARIEDAD	S	1,04
1700000007260868	41-080-003-00002-00002	62000	PASTOS PERMANENTES DE 5 O MAS AÑOS-SIN VARIEDAD	S	0,03
1700000007260870	41-080-031-00013-00003	62000	PASTOS PERMANENTES DE 5 O MAS AÑOS-SIN VARIEDAD	S	121,09
1700000007260871	41-080-031-00010-00003	62000	PASTOS PERMANENTES DE 5 O MAS AÑOS-SIN VARIEDAD	S	7,68
1700000007260876	41-080-031-00010-00004	62000	PASTOS PERMANENTES DE 5 O MAS AÑOS-SIN VARIEDAD	S	8,43
1700000007260877	41-080-028-00002-00002	62000	PASTOS PERMANENTES DE 5 O MAS AÑOS-SIN VARIEDAD	S	5,57
1700000007260880	41-080-028-00002-00001	62000	PASTOS PERMANENTES DE 5 O MAS AÑOS-SIN VARIEDAD	S	65,60
1700000007260883	41-080-030-00002-00001	62000	PASTOS PERMANENTES DE 5 O MAS AÑOS-SIN VARIEDAD	S	0,17

**Recintos Determinados para el Cálculo de Garga Ganadera Máxima**

REF.	REFERENCIA SIGPAC	CULTIVO	DESCRIPCIÓN CULTIVO	SUP.	
				S/R	RESUELTA (ha)
-1262060	41-080-031-00007-00001	62000	PASTOS PERMANENTES DE 5 O MAS AÑOS-SIN VARIEDAD	S	0,95
-1262059	41-080-025-00001-00018	62000	PASTOS PERMANENTES DE 5 O MAS AÑOS-SIN VARIEDAD	S	0,11
-572477	41-080-031-00015-00002	62000	PASTOS PERMANENTES DE 5 O MAS AÑOS-SIN VARIEDAD	S	1,08
-193171	41-080-031-00012-00011	62000	PASTOS PERMANENTES DE 5 O MAS AÑOS-SIN VARIEDAD	S	22,17
-193169	41-080-031-00012-00011	62000	PASTOS PERMANENTES DE 5 O MAS AÑOS-SIN VARIEDAD	S	75,30
-193163	41-080-031-00012-00028	62000	PASTOS PERMANENTES DE 5 O MAS AÑOS-SIN VARIEDAD	S	34,30
-193161	41-080-031-00012-00026	62000	PASTOS PERMANENTES DE 5 O MAS AÑOS-SIN VARIEDAD	S	2,09
-193160	41-080-031-00012-00024	62000	PASTOS PERMANENTES DE 5 O MAS AÑOS-SIN VARIEDAD	S	0,63
-193152	41-080-031-00011-00001	62000	PASTOS PERMANENTES DE 5 O MAS AÑOS-SIN VARIEDAD	S	2,09
-193151	41-080-025-00003-00002	62000	PASTOS PERMANENTES DE 5 O MAS AÑOS-SIN VARIEDAD	S	33,38
-145401	41-080-028-00002-00003	62000	PASTOS PERMANENTES DE 5 O MAS AÑOS-SIN VARIEDAD	S	1,04
1700000007260868	41-080-003-00002-00002	62000	PASTOS PERMANENTES DE 5 O MAS AÑOS-SIN VARIEDAD	S	0,03
1700000007260870	41-080-031-00013-00003	62000	PASTOS PERMANENTES DE 5 O MAS AÑOS-SIN VARIEDAD	S	121,09
1700000007260871	41-080-031-00010-00003	62000	PASTOS PERMANENTES DE 5 O MAS AÑOS-SIN VARIEDAD	S	7,68
1700000007260876	41-080-031-00010-00004	62000	PASTOS PERMANENTES DE 5 O MAS AÑOS-SIN VARIEDAD	S	8,43
1700000007260877	41-080-028-00002-00002	62000	PASTOS PERMANENTES DE 5 O MAS AÑOS-SIN VARIEDAD	S	5,57
1700000007260880	41-080-028-00002-00001	62000	PASTOS PERMANENTES DE 5 O MAS AÑOS-SIN VARIEDAD	S	65,60
1700000007260883	41-080-030-00002-00001	62000	PASTOS PERMANENTES DE 5 O MAS AÑOS-SIN VARIEDAD	S	0,17

**Incidencias de carga ganadera****INCIDENCIA DESCRIPCIÓN**

4272 Verifica que las líneas de declaración de las Solicitudes Únicas no tienen solapes con la capa de Retroactividad Gráfica (ambas de la misma campaña) a nivel de expediente/línea de declaración gráfica de la solicitud.  
Ref.:145401 Recinto:41-080-028-00002-00003 Cultivo: - Agregado de la referencia del recinto.:0 Zona de la referencia del recinto.:0 Superficie solapada.:0,06 Id. Incid.:5096092

(1) Superficie declarada admisible ajustada con la superficie comprometida.  
(2) Factor de penalización valorando el alcance para el tipo de compromiso.

Puede verificar la integridad de una copia de este documento mediante la lectura del código QR adjunto o mediante el acceso a la dirección <https://ws050.juntadeandalucia.es/verificarFirma> indicando el código de VERIFICACIÓN

FIRMADO POR

RAQUEL MARIA ESPIN CRESPO

18/12/2024

VERIFICACIÓN

Pk2jmUCNT2ZVULXR6LZ4ED5BQV9F2A

PÁG. 1915/2017






**Datos considerados para el Cálculo de la Carga Ganadera mínima y máxima del expediente**

Ref:170000007260880 Recinto:41-080-028-00002-00001 Cultivo: - Agregado de la referencia del recinto.:0 Zona de la referencia del recinto.:0 Superficie solapada.:0,66 Id. Incid.:5096093  
100407 Explotación solicitada no forma parte de ningún organismo de control autorizado para la producción ecológica en Andalucía o fecha de inscripción posterior al plazo establecido ( Anexo I. Criterios de Subvencionabilidad. Orden 28 de marzo de 2023 ).  
Explotación:ES410800000004 Especie:PORCINO

(1) Superficie declarada admisible ajustada con la superficie comprometida.  
(2) Factor de penalización valorando el alcance para el tipo de compromiso.

Puede verificar la integridad de una copia de este documento mediante la lectura del código QR adjunto o mediante el acceso a la dirección <https://ws050.juntadeandalucia.es/verificarFirma> indicando el código de VERIFICACIÓN

FIRMADO POR	RAQUEL MARIA ESPIN CRESPO	18/12/2024	
VERIFICACIÓN	Pk2jmUCNT2ZVULXR6LZ4ED5BQV9F2A	PÁG. 1916/2017	



**APELLIDOS Y NOMBRE / RAZÓN SOCIAL**

SOLIS BARRERA JOSE ANTONIO

**NIF**

\*\*\*\*1279\*

**EXPEDIENTE**

1235490

**ANUALIDAD DE PAGO**

1ª

**IMPORTES POR ANUALIDAD**

	2023	2024	2025	2026	2027
IMPORTE MÁXIMO SUBVENCIONABLE	909,79 €	909,79 €	909,79 €	909,79 €	909,79 €
IMPORTE MEDIO DE TRANSFERENCIA (€/ha)	247,90 €	247,90 €	247,90 €	247,90 €	247,90 €

**RESUMEN DE UNIDADES**

Cód	GRUPO DE PAGO	Sup. Dec. Admisible (ha)	Sup. Comprometida (ha)	Sup. ajustada compromiso (1) (ha)	% sobredec.	Sup. Resuelta (ha)	Importe Declarado	Importe Topado	Importe Resuelto	Importe tras sobredec.
429	OLIVAR	3,76		3,67	0,00	3,67	909,79	909,79	909,79	909,79
<b>TOTAL</b>		3,76	3,67	3,67		3,67	909,79	909,79	909,79	909,79

**APLICACIÓN DE REDUCCIONES Y PENALIZACIONES**

GRUPO DE PAGO	Importe Calculado	Importe prereduc.	Criterios de subvencionabilidad y compromisos	Presentación tardía	Omisión declaración	Condicionalidad	IMPORTE (Euros) RESUELTO
OLIVAR	909,79	909,79	0,00	0,00	0,00	0,00	909,79
<b>TOTAL</b>	909,79	909,79					909,79

**RESUMEN DE PAGOS****IMPORTE ( Euros )**

	RESUELTO	FEADER	MAPA	CAPADR
OLIVAR - Pago realizado	909,79 €	773,32 €	89,25 €	47,22 €

**RECINTOS RESUELTOS**

REF.	REFERENCIA SIGPAC	CULTIVO	DESCRIPCIÓN CULTIVO	S/R G.PAGO	PEND. MEDIA (%)	SUP. DEC. ADMISIBLE (ha)	SUP. COMPROM. (ha)	SUP. AJUSTADA COMPR.(1) (ha)	SUP. CONY. SIGPAC (ha)	SUP. CERTIE (ha)	SUP. CAMPO (ha)	SUP. CAMPO DETER. CULT. DECLARADO (ha)	SUP. DEC. REDUCIDA (ha)	SUP. RESUELTA (ha)
1700000003508148	41-024-079-00051-004	101218	OLIVAR-MANZANILLA DE SEVILLA	S 429	3,20	2,92	2,83	2,83		2,83			2,83	2,83
1700000003508149	41-024-079-00051-005	101218	OLIVAR-MANZANILLA DE SEVILLA	S 429	4,50	0,84	0,84	0,84		0,84			0,84	0,84

(1) Superficie declarada admisible ajustada con la superficie comprometida.  
(2) Factor de penalización valorando el alcance para el tipo de compromiso.

Puede verificar la integridad de una copia de este documento mediante la lectura del código QR adjunto o mediante el acceso a la dirección <https://ws050.juntadeandalucia.es/verificarFirma> indicando el código de VERIFICACIÓN

FIRMADO POR

RAQUEL MARIA ESPIN CRESPO

18/12/2024

VERIFICACIÓN

Pk2jmUCNT2ZVULXR6LZ4ED5BQV9F2A

PÁG. 1917/2017



**APELLIDOS Y NOMBRE / RAZÓN SOCIAL**

SOLIS PINA ALEJANDRO NICOLAS

NIF  
\*\*\*6262\*EXPEDIENTE  
1260299**ANUALIDAD DE PAGO**

1ª

**IMPORTE POR ANUALIDAD**

	2023	2024	2025	2026	2027
IMPORTE MÁXIMO SUBVENCIONABLE	4.588,63 €	4.588,63 €	4.588,63 €	4.588,63 €	4.588,63 €
IMPORTE MEDIO DE TRANSFERENCIA (€/ha)	247,90 €	247,90 €	247,90 €	247,90 €	247,90 €

**RESUMEN DE UNIDADES**

Cód	GRUPO DE PAGO	Sup. Dec. Admisible (ha)	Sup. Comprometida (ha)	Sup. ajustada compromiso (1) (ha)	% sobredec.	Sup. Resuelta (ha)	Importe Declarado	Importe Topado	Importe Resuelto	Importe tras sobredec.
429	OLIVAR	18,60		18,51	0,00	18,51	4.588,63	4.588,63	4.588,63	4.588,63
<b>TOTAL</b>		18,60	18,51	18,51		18,51	4.588,63	4.588,63	4.588,63	4.588,63

**APLICACIÓN DE REDUCCIONES Y PENALIZACIONES**

GRUPO DE PAGO	Importe Calculado	Importe prereduc.	Criterios de subvencionabilidad y compromisos	Presentación tardía	Omisión declaración	Condicionalidad	IMPORTE (Euros) RESUELTO
OLIVAR	4.588,63	4.588,63	0,00	0,00	0,00	0,00	4.588,63
<b>TOTAL</b>	4.588,63	4.588,63					4.588,63

**RESUMEN DE PAGOS****IMPORTE ( Euros )**

	RESUELTO	FEADER	MAPA	CAPADR
OLIVAR - Pago realizado	4.588,63 €	3.900,34 €	450,14 €	238,15 €

**RECINTOS RESUELTOS**

REF.	REFERENCIA SIGPAC	CULTIVO	DESCRIPCIÓN CULTIVO	S/R G.PAGO	PEND. MEDIA (%)	SUP. DEC. ADMISIBLE (ha)	SUP. COMPROM. (ha)	SUP. AJUSTADA COMPR.(1) (ha)	SUP. CONY. SIGPAC (ha)	SUP. CERTIE (ha)	SUP. CAMPO (ha)	SUP. CAMPO DETER. CULT. DECLARADO (ha)	SUP. DEC. REDUCIDA (ha)	SUP. RESUELTA (ha)
-470817	41-006-001-00325-002	101195	OLIVAR-LECHIN DE SEVILLA	S 429	13,90	0,83	0,83	0,83		0,83			0,83	0,83
-470803	41-006-001-00285-005	101195	OLIVAR-LECHIN DE SEVILLA	S 429	11,20	3,34	3,27	3,27		3,34			3,27	3,27
-470802	41-006-001-00285-004	101195	OLIVAR-LECHIN DE SEVILLA	S 429	21,30	1,44	1,44	1,44		1,44			1,44	1,44
-40003	41-006-001-00325-004	101195	OLIVAR-LECHIN DE SEVILLA	S 429	22,50	0,35	0,35	0,35		0,35			0,35	0,35
1700000003499215	41-006-001-00285-001	101195	OLIVAR-LECHIN DE SEVILLA	S 429	18,80	7,29	7,27	7,27		7,29			7,27	7,27
1700000003499216	41-006-001-00324-001	101195	OLIVAR-LECHIN DE SEVILLA	S 429	19,30	3,59	3,59	3,59		3,59			3,59	3,59
1700000003499217	41-006-001-00324-002	101195	OLIVAR-LECHIN DE SEVILLA	S 429	11,20	0,08	0,08	0,08		0,08			0,08	0,08
1700000003499218	41-006-001-00325-001	101195	OLIVAR-LECHIN DE SEVILLA	S 429	16,60	1,68	1,68	1,68		1,68			1,68	1,68

**INCIDENCIAS****INCIDENCIA DESCRIPCIÓN**

- 4272 Verifica que las líneas de declaración de las Solicitudes Únicas no tienen solapes con la capa de Retroactividad Gráfica (ambas de la misma campaña) a nivel de expediente/línea de declaración gráfica de la solicitud.  
 Ref:1700000003499215 Recinto:41-006-001-00285-00001 Cultivo: - Agregado de la referencia del recinto.:0 Zona de la referencia del recinto.:0 Superficie solapada.:0,02 Id. Incid.:101092174  
 Ref:-470803 Recinto:41-006-001-00285-00005 Cultivo: - Agregado de la referencia del recinto.:0 Zona de la referencia del recinto.:0 Superficie solapada.:0,07 Id. Incid.:101092173

(1) Superficie declarada admisible ajustada con la superficie comprometida.  
 (2) Factor de penalización valorando el alcance para el tipo de compromiso.

Puede verificar la integridad de una copia de este documento mediante la lectura del código QR adjunto o mediante el acceso a la dirección <https://ws050.juntadeandalucia.es/verificarFirma> indicando el código de VERIFICACIÓN

FIRMADO POR

RAQUEL MARIA ESPIN CRESPO

18/12/2024

VERIFICACIÓN

Pk2jmUCNT2ZVULXR6LZ4ED5BQV9F2A

PÁG. 1918/2017



**APELLIDOS Y NOMBRE / RAZÓN SOCIAL**

SOLIS PRODUCE S.L

NIF  
\*\*\*7228\*EXPEDIENTE  
1246386**ANUALIDAD DE PAGO**

1ª

**IMPORTES POR ANUALIDAD**

	2023	2024	2025	2026	2027
IMPORTE MÁXIMO SUBVENCIONABLE	3.344,66 €	3.344,66 €	3.344,66 €	3.344,66 €	3.344,66 €
IMPORTE MEDIO DE TRANSFERENCIA (€/ha)	253,00 €	253,00 €	253,00 €	253,00 €	253,00 €

**RESUMEN DE UNIDADES**

Cód	GRUPO DE PAGO	Sup. Dec. Admisible (ha)	Sup. Comprometida (ha)	Sup. ajustada compromiso (1) (ha)	% sobredec.	Sup. Resuelta (ha)	Importe Declarado	Importe Topado	Importe Resuelto	Importe tras sobredec.
430	HORTÍCOLAS	13,22		13,22	0,00	13,22	3.344,66	3.344,66	3.344,66	3.344,66
<b>TOTAL</b>		13,22	13,22	13,22		13,22	3.344,66	3.344,66	3.344,66	3.344,66

**APLICACIÓN DE REDUCCIONES Y PENALIZACIONES**

GRUPO DE PAGO	Importe Calculado	Importe prereduc.	Criterios de subvencionabilidad y compromisos	Presentación tardía	Omisión declaración	Condicionalidad	IMPORTE (Euros) RESUELTO
HORTÍCOLAS	3.344,66	3.344,66	0,00	0,00	0,00	0,00	3.344,66
<b>TOTAL</b>	3.344,66	3.344,66					3.344,66

**RESUMEN DE PAGOS****IMPORTE ( Euros )**

	RESUELTO	FEADER	MAPA	CAPADR
HORTÍCOLAS - Pago realizado	3.344,66 €	2.842,96 €	328,11 €	173,59 €

**RECINTOS RESUELTOS**

REF.	REFERENCIA SIGPAC	CULTIVO	DESCRIPCIÓN CULTIVO	S/R	G.PAGO	PEND. MEDIA (%)	SUP. DEC. ADMISIBLE (ha)	SUP. COMPROM. (ha)	SUP. AJUSTADA COMPR.(1) (ha)	SUP. CONY. SIGPAC (ha)	SUP. CERTIE (ha)	SUP. CAMPO (ha)	SUP. CAMPO DETER. CULT. DECLARADO (ha)	SUP. DEC. REDUCIDA (ha)	SUP. RESUELTA (ha)
-1608433	41-049-007-00040-001	156000	SANDÍA-SIN VARIEDAD	R	430	4,20	7,66	7,66	7,66		7,66			7,66	7,66
-1608424	41-049-007-00040-001	185000	CALABAZA-SIN VARIEDAD	R	430	4,20	5,56	5,56	5,56		5,56			5,56	5,56

(1) Superficie declarada admisible ajustada con la superficie comprometida.  
(2) Factor de penalización valorando el alcance para el tipo de compromiso.

Puede verificar la integridad de una copia de este documento mediante la lectura del código QR adjunto o mediante el acceso a la dirección <https://ws050.juntadeandalucia.es/verificarFirma> indicando el código de VERIFICACIÓN

FIRMADO POR

RAQUEL MARIA ESPIN CRESPO

18/12/2024

VERIFICACIÓN

Pk2jmUCNT2ZVULXR6LZ4ED5BQV9F2A

PÁG. 1919/2017



**APELLIDOS Y NOMBRE / RAZÓN SOCIAL**

SORIANO CARO DIEGO JOSE

**NIF**

\*\*\*2513\*

**EXPEDIENTE**

1074008

**ANUALIDAD DE PAGO**

1ª

**IMPORTES POR ANUALIDAD**

	2023	2024	2025	2026	2027
<b>IMPORTE MÁXIMO SUBVENCIONABLE</b>	4.297,32 €	4.297,32 €	4.297,32 €	4.297,32 €	4.297,32 €
<b>IMPORTE MEDIO DE TRANSFERENCIA (€/ha)</b>	349,66 €	349,66 €	349,66 €	349,66 €	349,66 €

**RESUMEN DE UNIDADES**

Cód	GRUPO DE PAGO	Sup. Dec. Admisible (ha)	Sup. Comprometida (ha)	Sup. ajustada compromiso (1) (ha)	% sobredec.	Sup. Resuelta (ha)	Importe Declarado	Importe Topado	Importe Resuelto	Importe tras sobredec.
433	FRUTALES REGADÍO	12,29		12,29	0,00	12,29	4.297,32	4.297,32	4.297,32	4.297,32
<b>TOTAL</b>		12,29	12,29	12,29		12,29	4.297,32	4.297,32	4.297,32	4.297,32

**APLICACIÓN DE REDUCCIONES Y PENALIZACIONES**

GRUPO DE PAGO	Importe Calculado	Importe prereduc.	Criterios de subvencionabilidad y compromisos	Presentación tardía	Omisión declaración	Condicionalidad	IMPORTE (Euros) RESUELTO
FRUTALES REGADÍO	4.297,32	4.297,32	0,00	0,00	0,00	0,00	4.297,32
<b>TOTAL</b>	4.297,32	4.297,32					4.297,32

**RESUMEN DE PAGOS****IMPORTE ( Euros )**

	RESUELTO	FEADER	MAPA	CAPADR
FRUTALES REGADÍO - Pago realizado	4.297,32 €	3.652,72 €	421,57 €	223,03 €

**RECINTOS RESUELTOS**

REF.	REFERENCIA SIGPAC	CULTIVO	DESCRIPCIÓN CULTIVO	S/R G.PAGO	PEND. MEDIA (%)	SUP. DEC. ADMISIBLE (ha)	SUP. COMPROM. (ha)	SUP. AJUSTADA COMPR.(1) (ha)	SUP. CONY. SIGPAC (ha)	SUP. CERTIE (ha)	SUP. CAMPO (ha)	SUP. CAMPO DETER. CULT. DECLARADO (ha)	SUP. DEC. REDUCIDA (ha)	SUP. RESUELTA (ha)
1700000005895871	41-018-003-00032-002	206004	NARANJO-NAVELINA	R	433	0,70	6,07	6,07	6,07	6,07				6,07
1700000005895872	41-018-003-00032-004	206004	NARANJO-NAVELINA	R	433	0,80	6,22	6,22	6,22	6,22				6,22

**INCIDENCIAS****INCIDENCIA DESCRIPCIÓN**

100421 Recinto declarado por error para una operación de la 6503, que se ha corregido de oficio marcando la operación correcta, de acuerdo con la fecha de inscripción del recinto en la producción ecológica.  
Ref:1700000005895871 Recinto:41-018-003-00032-00002 Cultivo:206004 NARANJO-NAVELINA Regadio

(1) Superficie declarada admisible ajustada con la superficie comprometida.  
(2) Factor de penalización valorando el alcance para el tipo de compromiso.

Puede verificar la integridad de una copia de este documento mediante la lectura del código QR adjunto o mediante el acceso a la dirección <https://ws050.juntadeandalucia.es/verificarFirma> indicando el código de VERIFICACIÓN

FIRMADO POR

RAQUEL MARIA ESPIN CRESPO

18/12/2024

VERIFICACIÓN

Pk2jmUCNT2ZVULXR6LZ4ED5BQV9F2A

PÁG. 1920/2017



**APELLIDOS Y NOMBRE / RAZÓN SOCIAL**

SORIANO OROZCO JUAN DIEGO

**NIF**  
\*\*\*6804\***EXPEDIENTE**  
1074300**ANUALIDAD DE PAGO**

1ª

**IMPORTES POR ANUALIDAD**

	2023	2024	2025	2026	2027
<b>IMPORTE MÁXIMO SUBVENCIONABLE</b>	3.591,01 €	3.591,01 €	3.591,01 €	3.591,01 €	3.591,01 €
<b>IMPORTE MEDIO DE TRANSFERENCIA (€/ha)</b>	349,66 €	349,66 €	349,66 €	349,66 €	349,66 €

**RESUMEN DE UNIDADES**

Cód	GRUPO DE PAGO	Sup. Dec. Admisible (ha)	Sup. Comprometida (ha)	Sup. ajustada compromiso (1) (ha)	% sobredec.	Sup. Resuelta (ha)	Importe Declarado	Importe Topado	Importe Resuelto	Importe tras sobredec.
433	FRUTALES REGADÍO	10,27		10,27	0,00	10,27	3.591,01	3.591,01	3.591,01	3.591,01
<b>TOTAL</b>		10,27	10,27	10,27		10,27	3.591,01	3.591,01	3.591,01	3.591,01

**APLICACIÓN DE REDUCCIONES Y PENALIZACIONES**

GRUPO DE PAGO	Importe Calculado	Importe prereduc.	Criterios de subvencionabilidad y compromisos	Presentación tardía	Omisión declaración	Condicionalidad	IMPORTE (Euros) RESUELTO
FRUTALES REGADÍO	3.591,01	3.591,01	0,00	0,00	0,00	0,00	3.591,01
<b>TOTAL</b>	3.591,01	3.591,01					3.591,01

**RESUMEN DE PAGOS****IMPORTE ( Euros )**

	RESUELTO	FEADER	MAPA	CAPADR
FRUTALES REGADÍO - Pago realizado	3.591,01 €	3.052,36 €	352,28 €	186,37 €

**RECINTOS RESUELTOS**

REF.	REFERENCIA SIGPAC	CULTIVO	DESCRIPCIÓN CULTIVO	S/R	G.PAGO	PEND. MEDIA (%)	SUP. DEC. ADMISIBLE (ha)	SUP. COMPROM. (ha)	SUP. AJUSTADA COMPR.(1) (ha)	SUP. CONV. SIGPAC (ha)	SUP. CERTIE (ha)	SUP. CAMPO (ha)	SUP. CAMPO DETER. CULT. DECLARADO (ha)	SUP. DEC. REDUCIDA (ha)	SUP. RESUELTA (ha)
1700000007173820	41-018-002-00081-002	206004	NARANJO-NAVELINA	R	433	1,30	8,52	8,52	8,52		8,52			8,52	8,52
1700000007173821	41-018-001-00399-001	213006	CAQUI o PALOSANTO-ROJO BRILLANTE	R	433	3,20	1,75	1,75	1,75		1,75			1,75	1,75

(1) Superficie declarada admisible ajustada con la superficie comprometida.  
(2) Factor de penalización valorando el alcance para el tipo de compromiso.Puede verificar la integridad de una copia de este documento mediante la lectura del código QR adjunto o mediante el acceso a la dirección <https://ws050.juntadeandalucia.es/verificarFirma> indicando el código de VERIFICACIÓN

FIRMADO POR

RAQUEL MARIA ESPIN CRESPO

18/12/2024

VERIFICACIÓN

Pk2jmUCNT2ZVULXR6LZ4ED5BQV9F2A

PÁG. 1921/2017



**APELLIDOS Y NOMBRE / RAZÓN SOCIAL**

SOSA CEPEDA ALFREDO ROMUALDO

**NIF**

\*\*\*8872\*

**EXPEDIENTE**

1179680

**ANUALIDAD DE PAGO**

1ª

**IMPORTE POR ANUALIDAD**

	2023	2024	2025	2026	2027
<b>IMPORTE MÁXIMO SUBVENCIONABLE</b>	9.916,00 €	9.916,00 €	9.916,00 €	9.916,00 €	9.916,00 €
<b>IMPORTE MEDIO DE TRANSFERENCIA (€/ha)</b>	247,90 €	247,90 €	247,90 €	247,90 €	247,90 €

**RESUMEN DE UNIDADES**

Cód	GRUPO DE PAGO	Sup. Dec. Admisible (ha)	Sup. Comprometida (ha)	Sup. ajustada compromiso (1) (ha)	% sobredec.	Sup. Resuelta (ha)	Importe Declarado	Importe Topado	Importe Resuelto	Importe tras sobredec.
429	OLIVAR	108,01		40,00	0,00	40,00	9.916,00	9.916,00	9.916,00	9.916,00
<b>TOTAL</b>		108,01	40,00	40,00		40,00	9.916,00	9.916,00	9.916,00	9.916,00

**APLICACIÓN DE REDUCCIONES Y PENALIZACIONES**

GRUPO DE PAGO	Importe Calculado	Importe prereduc.	Criterios de subvencionabilidad y compromisos	Presentación tardía	Omisión declaración	Condicionalidad	IMPORTE (Euros) RESUELTO
OLIVAR	9.916,00	9.916,00	0,00	0,00	0,00	0,00	9.916,00
<b>TOTAL</b>	9.916,00	9.916,00					9.916,00

**RESUMEN DE PAGOS****IMPORTE ( Euros )**

	RESUELTO	FEADER	MAPA	CAPADR
OLIVAR - Pago realizado	9.916,00 €	8.428,60 €	972,76 €	514,64 €

**RECINTOS RESUELTOS**

REF.	REFERENCIA SIGPAC	CULTIVO DESCRIPCIÓN CULTIVO	S/R G.PAGO	PEND. MEDIA (%)	SUP. DEC. ADMISIBLE (ha)	SUP. COMPROM. (ha)	SUP. AJUSTADA COMPROM. (1) (ha)	SUP. CONY. SIGPAC (ha)	SUP. CERTIE (ha)	SUP. CAMPO (ha)	SUP. CAMPO DETER. CULT. DECLARADO (ha)	SUP. DEC. REDUCIDA (ha)	SUP. RESUELTA (ha)
-557945	41-055-005-09008-007	101195 OLIVAR-LECHIN DE SEVILLA	S 429	11,90	0,05	0,05	0,05	0,05	0,05	0,05	0,05	0,05	0,05
-557944	41-055-005-09008-009	101195 OLIVAR-LECHIN DE SEVILLA	S 429	16,90	0,56	0,56	0,56	0,56	0,56	0,56	0,56	0,56	0,56
-557901	41-055-005-09007-024	101195 OLIVAR-LECHIN DE SEVILLA	S 429	16,50	0,42	0,42	0,42	0,42	0,42	0,42	0,42	0,42	0,42
-557864	41-055-005-09008-001	101195 OLIVAR-LECHIN DE SEVILLA	S 429	14,30	0,19	0,19	0,19	0,19	0,19	0,19	0,19	0,19	0,19
-557780	41-055-005-00016-013	101195 OLIVAR-LECHIN DE SEVILLA	S 429	23,80	2,62	2,62	2,62	2,62	3,43	2,62	2,62	2,62	2,62
1700000006041094	41-055-006-00039-001	101195 OLIVAR-LECHIN DE SEVILLA	S 429	13,50	0,15	0,15	0,15	0,15	0,15	0,15	0,15	0,15	0,15
1700000006041097	41-055-006-00011-001	101195 OLIVAR-LECHIN DE SEVILLA	S 429	10,60	2,68	2,68	2,68	2,68	2,68	2,68	2,68	2,68	2,68
1700000006041098	41-055-005-00017-019	101195 OLIVAR-LECHIN DE SEVILLA	S 429	13,50	2,77	2,77	2,77	2,77	2,77	2,77	2,77	2,77	2,77
1700000006041102	41-055-005-00015-001	101195 OLIVAR-LECHIN DE SEVILLA	S 429	23,30	6,99	6,99	6,99	6,99	6,99	6,99	6,99	6,99	6,99
1700000006041103	41-055-005-00016-001	101195 OLIVAR-LECHIN DE SEVILLA	S 429	21,10	7,63	7,63	7,63	7,63	7,63	7,63	7,63	7,63	7,63
1700000006041104	41-055-005-00017-006	101195 OLIVAR-LECHIN DE SEVILLA	S 429	7,50	0,02	0,02	0,02	0,02	0,02	0,02	0,02	0,02	0,02
1700000006041105	41-055-005-00017-007	101195 OLIVAR-LECHIN DE SEVILLA	S 429	19,00	31,04	31,04	31,04	31,04	31,04	31,04	31,04	31,04	31,04
1700000006041106	41-055-005-00017-015	101195 OLIVAR-LECHIN DE SEVILLA	S 429	20,00	0,02	0,02	0,02	0,02	0,02	0,02	0,02	0,02	0,02
1700000006041107	41-055-005-00014-022	101195 OLIVAR-LECHIN DE SEVILLA	S 429	30,50	3,56	3,56	3,56	3,56	3,56	3,56	3,56	3,56	3,56
1700000006041109	41-055-005-00014-024	101195 OLIVAR-LECHIN DE SEVILLA	S 429	19,70	39,70	39,65	39,65	39,65	39,65	39,65	39,65	39,65	39,65
1700000006041110	41-055-005-00014-027	101195 OLIVAR-LECHIN DE SEVILLA	S 429	17,30	0,06	0,06	0,06	0,06	0,06	0,06	0,06	0,06	0,06
1700000006041111	41-055-005-00014-070	101195 OLIVAR-LECHIN DE SEVILLA	S 429	11,30	2,27	2,27	2,27	2,27	2,27	2,27	2,27	2,27	2,27
1700000006041112	41-055-005-00016-008	101195 OLIVAR-LECHIN DE SEVILLA	S 429	15,40	3,01	3,01	3,01	3,01	3,01	3,01	3,01	3,01	3,01
1700000006041113	41-055-005-00014-047	101195 OLIVAR-LECHIN DE SEVILLA	S 429	30,20	4,27	4,27	4,27	4,27	4,27	4,27	4,27	4,27	4,27

**INCIDENCIAS****INCIDENCIA DESCRIPCIÓN**

100422 Recinto declarado por error para una operación de la 6503, que se ha corregido de oficio desmarcando la operación incorrecta, de acuerdo con la fecha de inscripción del recinto en la producción ecológica.

Ref:-557780 Recinto:41-055-005-00016-00013 Cultivo:101195 OLIVAR-LECHIN DE SEVILLA Secano

(1) Superficie declarada admisible ajustada con la superficie comprometida.  
(2) Factor de penalización valorando el alcance para el tipo de compromiso.

Puede verificar la integridad de una copia de este documento mediante la lectura del código QR adjunto o mediante el acceso a la dirección <https://ws050.juntadeandalucia.es/verificarFirma> indicando el código de VERIFICACIÓN

FIRMADO POR

RAQUEL MARIA ESPIN CRESPO

18/12/2024

VERIFICACIÓN

Pk2jmUCNT2ZVULXR6LZ4ED5BQV9F2A

PÁG. 1922/2017



**APELLIDOS Y NOMBRE / RAZÓN SOCIAL**

SOTO GUERRERO AURELIO RAFAEL

**NIF**  
\*\*\*4340\***EXPEDIENTE**  
1166841**ANUALIDAD DE PAGO**

1ª

**IMPORTE POR ANUALIDAD**

	2023	2024	2025	2026	2027
<b>IMPORTE MÁXIMO SUBVENCIONABLE</b>	6.161,25 €	6.161,25 €	6.161,25 €	6.161,25 €	6.161,25 €
<b>IMPORTE MEDIO DE TRANSFERENCIA (€/ha)</b>	82,15 €	82,15 €	82,15 €	82,15 €	82,15 €

**RESUMEN DE UNIDADES**

Cód	GRUPO DE PAGO	Sup. Dec. Admisible (ha)	Sup. Comprometida (ha)	Sup. ajustada compromiso (1) (ha)	% sobredec.	Sup. Resuelta (ha)	Importe Declarado	Importe Topado	Importe Resuelto	Importe tras sobredec.
428	PASTOS ASOCIADOS A GANADERÍA ECOLÓGICA	383,87		75,00	0,00	75,00	6.161,25	6.161,25	6.161,25	6.161,25
<b>TOTAL</b>		383,87	75,00	75,00		75,00	6.161,25	6.161,25	6.161,25	6.161,25

**APLICACIÓN DE REDUCCIONES Y PENALIZACIONES**

GRUPO DE PAGO	Importe Calculado	Importe prereduc.	Criterios de subvencionabilidad y compromisos	Presentación tardía	Omisión declaración	Condicionidad	IMPORTE (Euros) RESUELTO
PASTOS ASOCIADOS A GANADERÍA	6.161,25	6.161,25	0,00	0,00	0,00	0,00	6.161,25
<b>TOTAL</b>	6.161,25	6.161,25					6.161,25

**RESUMEN DE PAGOS****IMPORTE (Euros)**

	RESUELTO	FEADER	MAPA	CAPADR
PASTOS ASOCIADOS A GANADERÍA ECOLÓGICA - Pago realizado	6.161,25 €	5.237,06 €	604,42 €	319,77 €

**RECINTOS RESUELTOS**

REE	REFERENCIA SIGPAC	CULTIVO	DESCRIPCIÓN CULTIVO	S/R G.PAGO	PEND. MEDIA (%)	SUP. DEC. ADMISIBLE (ha)	SUP. COMPROM. (ha)	SUP. AJUSTADA COMPR.(1) (ha)	SUP. CONV. SIGPAC (ha)	SUP. CERTIF. (ha)	SUP. CAMPO (ha)	SUP. CAMPO DETER. CULT. DECLARADO (ha)	SUP. DEC. REDUCIDA (ha)	SUP. RESUELTA (ha)
-479980	41-032-017-00004-016	62000	PASTOS PERMANENTES DE 5 O MAS AÑOS-SIN VARIEDAD	S 428	11,70	0,12	0,12	0,12		0,12			0,12	0,12
1700000006701944	41-032-016-00004-004	63000	PASTOS DE MENOS DE 5 AÑOS-SIN VARIEDAD	S 428	9,40	1,97	1,97	1,97		1,97			1,97	1,97
1700000006701945	41-032-016-00004-001	62000	PASTOS PERMANENTES DE 5 O MAS AÑOS-SIN VARIEDAD	S 428	43,10	82,79	82,79	82,79		110,39			82,79	82,79
1700000006701946	41-032-016-00004-011	62000	PASTOS PERMANENTES DE 5 O MAS AÑOS-SIN VARIEDAD	S 428	10,30	9,11	9,11	9,11		9,11			9,11	9,11
1700000006701947	41-032-016-00004-002	62000	PASTOS PERMANENTES DE 5 O MAS AÑOS-SIN VARIEDAD	S 428	34,50	82,30	82,30	82,30		96,82			82,30	82,30
1700000006701948	41-032-017-00004-001	62000	PASTOS PERMANENTES DE 5 O MAS AÑOS-SIN VARIEDAD	S 428	27,90	55,96	55,96	55,96		65,83			55,96	55,96
1700000006701949	41-032-016-00004-009	62000	PASTOS PERMANENTES DE 5 O MAS AÑOS-SIN VARIEDAD	S 428	39,00	0,38	0,38	0,38		0,45			0,38	0,38
1700000006701950	41-032-017-00004-015	62000	PASTOS PERMANENTES DE 5 O MAS AÑOS-SIN VARIEDAD	S 428	12,00	13,10	13,10	13,10		13,10			13,10	13,10
1700000006701951	41-032-017-00004-003	62000	PASTOS PERMANENTES DE 5 O MAS AÑOS-SIN VARIEDAD	S 428	35,90	52,14	52,14	52,14		69,52			52,14	52,14
1700000006701952	41-032-017-00004-004	62000	PASTOS PERMANENTES DE 5 O MAS AÑOS-SIN VARIEDAD	S 428	16,60	25,18	25,18	25,18		25,18			25,18	25,18
1700000006701953	41-032-017-00004-014	62000	PASTOS PERMANENTES DE 5 O MAS AÑOS-SIN VARIEDAD	S 428	11,80	41,84	41,84	41,84		41,84			41,84	41,84
1700000006701954	41-032-017-00004-002	62000	PASTOS PERMANENTES DE 5 O MAS AÑOS-SIN VARIEDAD	S 428	15,10	10,88	10,88	10,88		10,88			10,88	10,88
1700000006701955	41-032-017-00004-013	62000	PASTOS PERMANENTES DE 5 O MAS AÑOS-SIN VARIEDAD	S 428	13,60	8,10	8,10	8,10		8,10			8,10	8,10

**INCIDENCIAS****INCIDENCIA DESCRIPCIÓN**

100407 Explotación solicitada no forma parte de ningún organismo de control autorizado para la producción ecológica en Andalucía o fecha de inscripción posterior al plazo establecido ( Anexo I. Criterios de Subvencionabilidad. Orden 28 de marzo de 2023 ).  
Explotación:ES410320000535 Especie:PORCINO

(1) Superficie declarada admisible ajustada con la superficie comprometida.  
(2) Factor de penalización valorando el alcance para el tipo de compromiso.

Puede verificar la integridad de una copia de este documento mediante la lectura del código QR adjunto o mediante el acceso a la dirección <https://ws050.juntadeandalucia.es/verificarFirma> indicando el código de VERIFICACIÓN

FIRMADO POR

RAQUEL MARIA ESPIN CRESPO

18/12/2024

VERIFICACIÓN

Pk2jmUCNT2ZVULXR6LZ4ED5BQV9F2A

PÁG. 1923/2017



**Datos considerados para el Cálculo de la Carga Ganadera mínima y máxima del expediente**

Explotación	Especie	Inscrito en Sipea y Admisible	Ugm Calculada para CG Mínima	Ugm Calculada para CG Máxima
ES410320000535	BOVINA	SI	94,38	94,38
ES410320000535	OVINA	SI	41,24	41,24
ES410320000535	PORCINO	NO	0,00	19,01
			135,62	154,63

Superficie determinada para Cálculo Carga Ganadera Mínima: 383,87 ha

Superficie determinada para Cálculo Carga Ganadera Máxima: 383,87 ha

Carga Ganadera Mínima Expediente: 0,35 ugm/ha

Carga Ganadera Máxima Expediente: 0,40 ugm/ha

**Recintos Determinados para el Cálculo de Garga Ganadera Mínima**

REF.	REFERENCIA SIGPAC	CULTIVO	DESCRIPCIÓN CULTIVO	S/R	SUP. RESUELTA (ha)
-479980	41-032-017-00004-00016	62000	PASTOS PERMANENTES DE 5 O MAS AÑOS-SIN VARIEDAD	S	0,12
1700000006701944	41-032-016-00004-00004	63000	PASTOS DE MENOS DE 5 AÑOS-SIN VARIEDAD	S	1,97
1700000006701945	41-032-016-00004-00001	62000	PASTOS PERMANENTES DE 5 O MAS AÑOS-SIN VARIEDAD	S	82,79
1700000006701946	41-032-016-00004-00011	62000	PASTOS PERMANENTES DE 5 O MAS AÑOS-SIN VARIEDAD	S	9,11
1700000006701947	41-032-016-00004-00002	62000	PASTOS PERMANENTES DE 5 O MAS AÑOS-SIN VARIEDAD	S	82,30
1700000006701948	41-032-017-00004-00001	62000	PASTOS PERMANENTES DE 5 O MAS AÑOS-SIN VARIEDAD	S	55,96
1700000006701949	41-032-016-00004-00009	62000	PASTOS PERMANENTES DE 5 O MAS AÑOS-SIN VARIEDAD	S	0,38
1700000006701950	41-032-017-00004-00015	62000	PASTOS PERMANENTES DE 5 O MAS AÑOS-SIN VARIEDAD	S	13,10
1700000006701951	41-032-017-00004-00003	62000	PASTOS PERMANENTES DE 5 O MAS AÑOS-SIN VARIEDAD	S	52,14
1700000006701952	41-032-017-00004-00004	62000	PASTOS PERMANENTES DE 5 O MAS AÑOS-SIN VARIEDAD	S	25,18
1700000006701953	41-032-017-00004-00014	62000	PASTOS PERMANENTES DE 5 O MAS AÑOS-SIN VARIEDAD	S	41,84
1700000006701954	41-032-017-00004-00002	62000	PASTOS PERMANENTES DE 5 O MAS AÑOS-SIN VARIEDAD	S	10,88
1700000006701955	41-032-017-00004-00013	62000	PASTOS PERMANENTES DE 5 O MAS AÑOS-SIN VARIEDAD	S	8,10

**Recintos Determinados para el Cálculo de Garga Ganadera Máxima**

REF.	REFERENCIA SIGPAC	CULTIVO	DESCRIPCIÓN CULTIVO	S/R	SUP. RESUELTA (ha)
-479980	41-032-017-00004-00016	62000	PASTOS PERMANENTES DE 5 O MAS AÑOS-SIN VARIEDAD	S	0,12
1700000006701944	41-032-016-00004-00004	63000	PASTOS DE MENOS DE 5 AÑOS-SIN VARIEDAD	S	1,97
1700000006701945	41-032-016-00004-00001	62000	PASTOS PERMANENTES DE 5 O MAS AÑOS-SIN VARIEDAD	S	82,79
1700000006701946	41-032-016-00004-00011	62000	PASTOS PERMANENTES DE 5 O MAS AÑOS-SIN VARIEDAD	S	9,11
1700000006701947	41-032-016-00004-00002	62000	PASTOS PERMANENTES DE 5 O MAS AÑOS-SIN VARIEDAD	S	82,30
1700000006701948	41-032-017-00004-00001	62000	PASTOS PERMANENTES DE 5 O MAS AÑOS-SIN VARIEDAD	S	55,96
1700000006701949	41-032-016-00004-00009	62000	PASTOS PERMANENTES DE 5 O MAS AÑOS-SIN VARIEDAD	S	0,38
1700000006701950	41-032-017-00004-00015	62000	PASTOS PERMANENTES DE 5 O MAS AÑOS-SIN VARIEDAD	S	13,10
1700000006701951	41-032-017-00004-00003	62000	PASTOS PERMANENTES DE 5 O MAS AÑOS-SIN VARIEDAD	S	52,14
1700000006701952	41-032-017-00004-00004	62000	PASTOS PERMANENTES DE 5 O MAS AÑOS-SIN VARIEDAD	S	25,18
1700000006701953	41-032-017-00004-00014	62000	PASTOS PERMANENTES DE 5 O MAS AÑOS-SIN VARIEDAD	S	41,84
1700000006701954	41-032-017-00004-00002	62000	PASTOS PERMANENTES DE 5 O MAS AÑOS-SIN VARIEDAD	S	10,88
1700000006701955	41-032-017-00004-00013	62000	PASTOS PERMANENTES DE 5 O MAS AÑOS-SIN VARIEDAD	S	8,10

(1) Superficie declarada admisible ajustada con la superficie comprometida.  
(2) Factor de penalización valorando el alcance para el tipo de compromiso.Puede verificar la integridad de una copia de este documento mediante la lectura del código QR adjunto o mediante el acceso a la dirección <https://ws050.juntadeandalucia.es/verificarFirma> indicando el código de VERIFICACIÓN

FIRMADO POR

RAQUEL MARIA ESPIN CRESPO

18/12/2024

VERIFICACIÓN

Pk2jmUCNT2ZVULXR6LZ4ED5BQV9F2A

PÁG. 1924/2017







**Datos considerados para el Cálculo de la Carga Ganadera mínima y máxima del expediente**

**Incidencias de carga ganadera**

**INCIDENCIA DESCRIPCIÓN**

100407 Explotación solicitada no forma parte de ningún organismo de control autorizado para la producción ecológica en Andalucía o fecha de inscripción posterior al plazo establecido ( Anexo I. Criterios de Subvencionabilidad. Orden 28 de marzo de 2023 ).  
Explotación:ES410320000535 Especie:PORCINO

(1) Superficie declarada admisible ajustada con la superficie comprometida.  
(2) Factor de penalización valorando el alcance para el tipo de compromiso.

Puede verificar la integridad de una copia de este documento mediante la lectura del código QR adjunto o mediante el acceso a la dirección <https://ws050.juntadeandalucia.es/verificarFirma> indicando el código de VERIFICACIÓN

FIRMADO POR	RAQUEL MARIA ESPIN CRESPO	18/12/2024
VERIFICACIÓN	Pk2jmUCNT2ZVULXR6LZ4ED5BQV9F2A	PÁG. 1925/2017



**APELLIDOS Y NOMBRE / RAZÓN SOCIAL**

SOUTO LAGO MARIA MERCEDES

**NIF**

\*\*\*\*1328\*

**EXPEDIENTE**

1130622

**ANUALIDAD DE PAGO**

1ª

**IMPORTES POR ANUALIDAD**

	2023	2024	2025	2026	2027
<b>IMPORTE MÁXIMO SUBVENCIONABLE</b>	3.346,65 €	3.346,65 €	3.346,65 €	3.346,65 €	3.346,65 €
<b>IMPORTE MEDIO DE TRANSFERENCIA (€/ha)</b>	247,90 €	247,90 €	247,90 €	247,90 €	247,90 €

**RESUMEN DE UNIDADES**

Cód	GRUPO DE PAGO	Sup. Dec. Admisible (ha)	Sup. Comprometida (ha)	Sup. ajustada compromiso (1) (ha)	% sobredec.	Sup. Resuelta (ha)	Importe Declarado	Importe Topado	Importe Resuelto	Importe tras sobredec.
429	OLIVAR	13,85		13,50	0,00	13,50	3.346,65	3.346,65	3.346,65	3.346,65
<b>TOTAL</b>		13,85	13,50	13,50		13,50	3.346,65	3.346,65	3.346,65	3.346,65

**APLICACIÓN DE REDUCCIONES Y PENALIZACIONES**

GRUPO DE PAGO	Importe Calculado	Importe prereduc.	Criterios de subvencionabilidad y compromisos	Presentación tardía	Omisión declaración	Condicionalidad	IMPORTE (Euros) RESUELTO
OLIVAR	3.346,65	3.346,65	0,00	0,00	0,00	0,00	3.346,65
<b>TOTAL</b>	3.346,65	3.346,65					3.346,65

**RESUMEN DE PAGOS****IMPORTE ( Euros )**

	RESUELTO	FEADER	MAPA	CAPADR
OLIVAR - Pago realizado	3.346,65 €	2.844,65 €	328,31 €	173,69 €

**RECINTOS RESUELTOS**

REF.	REFERENCIA SIGPAC	CULTIVO	DESCRIPCIÓN CULTIVO	S/R G.PAGO	PEND. MEDIA (%)	SUP. DEC. ADMISIBLE (ha)	SUP. COMPROM. (ha)	SUP. AJUSTADA COMPR.(1) (ha)	SUP. CONY. SIGPAC (ha)	SUP. CERTIE (ha)	SUP. CAMPO (ha)	SUP. CAMPO DETER. CULT. DECLARADO (ha)	SUP. DEC. REDUCIDA (ha)	SUP. RESUELTA (ha)
-1514977	41-032-009-00148-001	101218	OLIVAR-MANZANILLA DE SEVILLA	S 429	16,10	13,37	13,02	13,02		13,02			13,02	13,02
1700000002729420	41-032-009-00148-017	101218	OLIVAR-MANZANILLA DE SEVILLA	S 429	9,60	0,03	0,03	0,03		0,03			0,03	0,03
1700000002729421	41-032-009-00148-015	101218	OLIVAR-MANZANILLA DE SEVILLA	S 429	2,50	0,40	0,40	0,40		0,40			0,40	0,40
1700000002729422	41-032-009-00156-003	101218	OLIVAR-MANZANILLA DE SEVILLA	S 429	19,70	0,05	0,05	0,05		0,05			0,05	0,05

(1) Superficie declarada admisible ajustada con la superficie comprometida.  
(2) Factor de penalización valorando el alcance para el tipo de compromiso.Puede verificar la integridad de una copia de este documento mediante la lectura del código QR adjunto o mediante el acceso a la dirección <https://ws050.juntadeandalucia.es/verificarFirma> indicando el código de VERIFICACIÓN

FIRMADO POR

RAQUEL MARIA ESPIN CRESPO

18/12/2024

VERIFICACIÓN

Pk2jmUCNT2ZVULXR6LZ4ED5BQV9F2A

PÁG. 1926/2017



**APELLIDOS Y NOMBRE / RAZÓN SOCIAL**

SUAREZ GONZALEZ BENEDICTO

**NIF**

\*\*\*3014\*

**EXPEDIENTE**

1234014

**ANUALIDAD DE PAGO**

1ª

**IMPORTE POR ANUALIDAD**

	2023	2024	2025	2026	2027
<b>IMPORTE MÁXIMO SUBVENCIONABLE</b>	1.618,79 €	1.618,79 €	1.618,79 €	1.618,79 €	1.618,79 €
<b>IMPORTE MEDIO DE TRANSFERENCIA (€/ha)</b>	247,90 €	247,90 €	247,90 €	247,90 €	247,90 €

**RESUMEN DE UNIDADES**

Cód	GRUPO DE PAGO	Sup. Dec. Admisible (ha)	Sup. Comprometida (ha)	Sup. ajustada compromiso (1) (ha)	% sobredec.	Sup. Resuelta (ha)	Importe Declarado	Importe Topado	Importe Resuelto	Importe tras sobredec.
429	OLIVAR	6,53		6,53	0,00	6,53	1.618,79	1.618,79	1.618,79	1.618,79
<b>TOTAL</b>		6,53	6,53	6,53		6,53	1.618,79	1.618,79	1.618,79	1.618,79

**APLICACIÓN DE REDUCCIONES Y PENALIZACIONES**

GRUPO DE PAGO	Importe Calculado	Importe prereduc.	Criterios de subvencionabilidad y compromisos	Presentación tardía	Omisión declaración	Condicionalidad	IMPORTE (Euros) RESUELTO
OLIVAR	1.618,79	1.618,79	0,00	0,00	0,00	0,00	1.618,79
<b>TOTAL</b>	1.618,79	1.618,79					1.618,79

**RESUMEN DE PAGOS****IMPORTE ( Euros )**

	RESUELTO	FEADER	MAPA	CAPADR
OLIVAR - Pago realizado	1.618,79 €	1.375,97 €	158,80 €	84,02 €

**RECINTOS RESUELTOS**

REF.	REFERENCIA SIGPAC	CULTIVO	DESCRIPCIÓN CULTIVO	S/R G.PAGO	PEND. MEDIA (%)	SUP. DEC. ADMISIBLE (ha)	SUP. COMPROM. (ha)	SUP. AJUSTADA COMPR.(1) (ha)	SUP. CONY. SIGPAC (ha)	SUP. CERTIE (ha)	SUP. CAMPO (ha)	SUP. CAMPO DETER. CULT. DECLARADO (ha)	SUP. DEC. REDUCIDA (ha)	SUP. RESUELTA (ha)
-725679	41-078-001-00374-009	101195	OLIVAR-LECHIN DE SEVILLA	S 429	10,00	0,13	0,13	0,13		0,13			0,13	0,13
1700000004825062	41-078-001-00201-006	101195	OLIVAR-LECHIN DE SEVILLA	S 429	23,30	2,00	2,00	2,00		2,00			2,00	2,00
1700000004825063	41-078-001-00286-001	101195	OLIVAR-LECHIN DE SEVILLA	S 429	26,20	0,82	0,82	0,82		0,82			0,82	0,82
1700000004825064	41-078-001-00337-002	101195	OLIVAR-LECHIN DE SEVILLA	S 429	27,00	0,12	0,12	0,12		0,12			0,12	0,12
1700000004825065	41-078-001-00365-002	101195	OLIVAR-LECHIN DE SEVILLA	S 429	16,50	0,33	0,33	0,33		0,33			0,33	0,33
1700000004825068	41-078-001-00368-001	101195	OLIVAR-LECHIN DE SEVILLA	S 429	26,80	0,23	0,23	0,23		0,23			0,23	0,23
1700000004825069	41-078-001-00374-004	101195	OLIVAR-LECHIN DE SEVILLA	S 429	21,50	0,31	0,31	0,31		0,31			0,31	0,31
1700000004825070	41-078-001-00374-006	101195	OLIVAR-LECHIN DE SEVILLA	S 429	17,90	0,25	0,25	0,25		0,25			0,25	0,25
1700000004825071	41-078-001-00374-007	101195	OLIVAR-LECHIN DE SEVILLA	S 429	12,90	0,07	0,07	0,07		0,07			0,07	0,07
1700000004825074	41-078-001-00451-001	101195	OLIVAR-LECHIN DE SEVILLA	S 429	35,70	0,59	0,59	0,59		0,59			0,59	0,59
1700000004825075	41-078-001-00513-002	101195	OLIVAR-LECHIN DE SEVILLA	S 429	19,00	1,68	1,68	1,68		1,68			1,68	1,68

(1) Superficie declarada admisible ajustada con la superficie comprometida.  
(2) Factor de penalización valorando el alcance para el tipo de compromiso.

Puede verificar la integridad de una copia de este documento mediante la lectura del código QR adjunto o mediante el acceso a la dirección <https://ws050.juntadeandalucia.es/verificarFirma> indicando el código de VERIFICACIÓN

FIRMADO POR

RAQUEL MARIA ESPIN CRESPO

18/12/2024

VERIFICACIÓN

Pk2jmUCNT2ZVULXR6LZ4ED5BQV9F2A

PÁG. 1927/2017



**APELLIDOS Y NOMBRE / RAZÓN SOCIAL**

SUAREZ PRIETO MARIA ANTONIA

**NIF**

\*\*\*\*7798\*

**EXPEDIENTE**

1245741

**ANUALIDAD DE PAGO**

1ª

**IMPORTE POR ANUALIDAD**

	2023	2024	2025	2026	2027
IMPORTE MÁXIMO SUBVENCIONABLE	9.916,00 €	9.916,00 €	9.916,00 €	9.916,00 €	9.916,00 €
IMPORTE MEDIO DE TRANSFERENCIA (€/ha)	247,90 €	247,90 €	247,90 €	247,90 €	247,90 €

**RESUMEN DE UNIDADES**

Cód	GRUPO DE PAGO	Sup. Dec. Admisible (ha)	Sup. Comprometida (ha)	Sup. ajustada compromiso (1) (ha)	% sobredec.	Sup. Resuelta (ha)	Importe Declarado	Importe Topado	Importe Resuelto	Importe tras sobredec.
429	OLIVAR	85,40		40,00	0,00	40,00	9.916,00	9.916,00	9.916,00	9.916,00
<b>TOTAL</b>		85,40	40,00	40,00		40,00	9.916,00	9.916,00	9.916,00	9.916,00

**APLICACIÓN DE REDUCCIONES Y PENALIZACIONES**

GRUPO DE PAGO	Importe Calculado	Importe prereduc.	Criterios de subvencionabilidad y compromisos	Presentación tardía	Omisión declaración	Condicionalidad	IMPORTE (Euros) RESUELTO
OLIVAR	9.916,00	9.916,00	0,00	0,00	0,00	0,00	9.916,00
<b>TOTAL</b>	9.916,00	9.916,00					9.916,00

**RESUMEN DE PAGOS****IMPORTE ( Euros )**

	RESUELTO	FEADER	MAPA	CAPADR
OLIVAR - Pago realizado	9.916,00 €	8.428,60 €	972,76 €	514,64 €

**RECINTOS RESUELTOS**

REF.	REFERENCIA SIGPAC	CULTIVO DESCRIPCIÓN CULTIVO	S/R G.PAGO	PEND. MEDIA (%)	SUP. DEC. ADMISIBLE (ha)	SUP. COMPROM. (ha)	SUP. AJUSTADA COMPR.(1) (ha)	SUP. CONY. SIGPAC (ha)	SUP. CERTIE (ha)	SUP. CAMPO (ha)	SUP. CAMPO DETER. CULT. DECLARADO (ha)	SUP. DEC. REDUCIDA (ha)	SUP. RESUELTA (ha)
-42076	41-026-012-09009-001	101138 OLIVAR-HOJIBLANCA	S 429	9,10	0,04	0,04	0,04		0,04			0,04	0,04
-41936	41-054-003-09002-002	101003 OLIVAR-ARBEQUINA	S 429	7,30	0,08	0,08	0,08		0,08			0,08	0,08
-41766	41-026-012-09010-001	101138 OLIVAR-HOJIBLANCA	S 429	3,20	0,41	0,41	0,41		0,41			0,41	0,41
1700000005980809	41-026-012-09010-003	101138 OLIVAR-HOJIBLANCA	S 429	7,40	0,04	0,04	0,04		0,04			0,04	0,04
1700000005980811	41-026-012-00026-003	101138 OLIVAR-HOJIBLANCA	S 429	5,50	25,44	25,44	25,44		25,44			25,44	25,44
1700000005980812	41-054-003-00001-002	101138 OLIVAR-HOJIBLANCA	S 429	4,30	1,34	1,34	1,34		1,34			1,34	1,34
1700000005980814	41-026-012-00055-002	101138 OLIVAR-HOJIBLANCA	S 429	5,10	0,53	0,53	0,53		0,53			0,53	0,53
1700000005980815	41-026-012-00055-003	101138 OLIVAR-HOJIBLANCA	S 429	6,30	0,15	0,15	0,15		0,15			0,15	0,15
1700000005980816	41-026-012-00024-005	101138 OLIVAR-HOJIBLANCA	S 429	5,60	5,58	5,58	5,58		5,58			5,58	5,58
1700000005980824	41-026-012-00056-003	101003 OLIVAR-ARBEQUINA	S 429	5,60	0,22	0,22	0,22		0,22			0,22	0,22
1700000005980827	41-026-012-00056-002	101003 OLIVAR-ARBEQUINA	S 429	2,20	13,52	13,52	13,52		13,52			13,52	13,52
1700000005980828	41-054-003-00002-002	101003 OLIVAR-ARBEQUINA	S 429	3,30	22,70	22,70	22,70		22,70			22,70	22,70
1700000005980829	41-054-003-00002-003	101003 OLIVAR-ARBEQUINA	S 429	6,90	0,32	0,32	0,32		0,32			0,32	0,32
1700000005980830	41-050-003-00166-003	101003 OLIVAR-ARBEQUINA	R 429	9,60	12,63	12,63	12,63		12,64			12,63	12,63
1700000005980831	41-050-003-00173-003	101003 OLIVAR-ARBEQUINA	R 429	6,70	2,40	2,40	2,40		2,41			2,40	2,40

(1) Superficie declarada admisible ajustada con la superficie comprometida.  
(2) Factor de penalización valorando el alcance para el tipo de compromiso.Puede verificar la integridad de una copia de este documento mediante la lectura del código QR adjunto o mediante el acceso a la dirección <https://ws050.juntadeandalucia.es/verificarFirma> indicando el código de VERIFICACIÓN

FIRMADO POR

RAQUEL MARIA ESPIN CRESPO

18/12/2024

VERIFICACIÓN

Pk2jmUCNT2ZVULXR6LZ4ED5BQV9F2A

PÁG. 1928/2017



**APELLIDOS Y NOMBRE / RAZÓN SOCIAL**

TABLA GALLOSO ADELA

NIF  
\*\*\*4612\*EXPEDIENTE  
1234293**ANUALIDAD DE PAGO**

1ª

**IMPORTES POR ANUALIDAD**

	2023	2024	2025	2026	2027
IMPORTE MÁXIMO SUBVENCIONABLE	696,60 €	696,60 €	696,60 €	696,60 €	696,60 €
IMPORTE MEDIO DE TRANSFERENCIA (€/ha)	247,90 €	247,90 €	247,90 €	247,90 €	247,90 €

**RESUMEN DE UNIDADES**

Cód	GRUPO DE PAGO	Sup. Dec. Admisible (ha)	Sup. Comprometida (ha)	Sup. ajustada compromiso (1) (ha)	% sobredec.	Sup. Resuelta (ha)	Importe Declarado	Importe Topado	Importe Resuelto	Importe tras sobredec.
429	OLIVAR	2,81		2,81	0,00	2,81	696,60	696,60	696,60	696,60
<b>TOTAL</b>		2,81	2,81	2,81		2,81	696,60	696,60	696,60	696,60

**APLICACIÓN DE REDUCCIONES Y PENALIZACIONES**

GRUPO DE PAGO	Importe Calculado	Importe prereduc.	Criterios de subvencionabilidad y compromisos	Presentación tardía	Omisión declaración	Condicionalidad	IMPORTE (Euros) RESUELTO
OLIVAR	696,60	696,60	0,00	0,00	1,00	0,00	689,63
<b>TOTAL</b>	696,60	696,60					689,63

**RESUMEN DE PAGOS****IMPORTE ( Euros )**

	RESUELTO	FEADER	MAPA	CAPADR
OLIVAR - Pago realizado	689,63 €	586,19 €	67,65 €	35,79 €

**RECINTOS RESUELTOS**

REF.	REFERENCIA SIGPAC	CULTIVO	DESCRIPCIÓN CULTIVO	S/R G.PAGO	PEND. MEDIA (%)	SUP. DEC. ADMISIBLE (ha)	SUP. COMPROM. (ha)	SUP. AJUSTADA COMPR.(1) (ha)	SUP. CONY. SIGPAC (ha)	SUP. CERTIE (ha)	SUP. CAMPO (ha)	SUP. CAMPO DETER. CULT. DECLARADO (ha)	SUP. DEC. REDUCIDA (ha)	SUP. RESUELTA (ha)
-1593189	41-033-022-00022-007	101268	OLIVAR-PICO LIMON	S	429	29,20	0,08	0,08	0,08	0,08			0,08	0,08
-1362927	41-033-022-00042-040	101268	OLIVAR-PICO LIMON	S	429	13,20	0,22	0,22	0,22	0,22			0,22	0,22
1700000006824621	41-033-022-00042-007	101268	OLIVAR-PICO LIMON	S	429	18,70	0,14	0,14	0,14	0,14			0,14	0,14
1700000006824622	41-033-022-00041-008	101268	OLIVAR-PICO LIMON	S	429	26,50	0,10	0,10	0,10	0,10			0,10	0,10
1700000006824623	41-033-022-00041-008	101268	OLIVAR-PICO LIMON	S	429	26,50	0,11	0,11	0,11	0,11			0,11	0,11
1700000006824624	41-033-022-00042-008	101268	OLIVAR-PICO LIMON	S	429	25,80	2,16	2,16	2,16	2,16			2,16	2,16

**INCIDENCIAS****INCIDENCIA DESCRIPCIÓN**

- 256 Solicitud con recintos no declarados en campaña actual con una reducción por omisión de superficie superior al 3%  
CÓDIGO PARA EL PORCENTAJE DE REDUCCIÓN POR OMISIÓN QUE CORRESPONDE A LA SOLICITUD:1
- 100402 Recinto solicitado no forma parte de ningún organismo de control autorizado para la producción ecológica en Andalucía o fecha de inscripción posterior al plazo establecido ( Anexo I. Criterios de Subvencionabilidad. Orden 28 de marzo de 2023 ).  
Ref:-1112542 Recinto:41-033-022-00041-00007 Cultivo:101268 OLIVAR-PICO LIMON Secano
- 100424 Solicita recinto que no está comprometido para la operación.  
Ref:-1112542 Recinto:41-033-022-00041-00007 Cultivo:101268 OLIVAR-PICO LIMON Secano

(1) Superficie declarada admisible ajustada con la superficie comprometida.  
(2) Factor de penalización valorando el alcance para el tipo de compromiso.

Puede verificar la integridad de una copia de este documento mediante la lectura del código QR adjunto o mediante el acceso a la dirección <https://ws050.juntadeandalucia.es/verificarFirma> indicando el código de VERIFICACIÓN

FIRMADO POR

RAQUEL MARIA ESPIN CRESPO

18/12/2024

VERIFICACIÓN

Pk2jmUCNT2ZVULXR6LZ4ED5BQV9F2A

PÁG. 1929/2017



**APELLIDOS Y NOMBRE / RAZÓN SOCIAL**

TABLA GALLOSO MARIA ISABEL

NIF  
\*\*\*8080\*EXPEDIENTE  
1199471**ANUALIDAD DE PAGO**

1ª

**IMPORTES POR ANUALIDAD**

	2023	2024	2025	2026	2027
IMPORTE MÁXIMO SUBVENCIONABLE	2.486,44 €	2.486,44 €	2.486,44 €	2.486,44 €	2.486,44 €
IMPORTE MEDIO DE TRANSFERENCIA (€/ha)	247,90 €	247,90 €	247,90 €	247,90 €	247,90 €

**RESUMEN DE UNIDADES**

Cód	GRUPO DE PAGO	Sup. Dec. Admisible (ha)	Sup. Comprometida (ha)	Sup. ajustada compromiso (1) (ha)	% sobredec.	Sup. Resuelta (ha)	Importe Declarado	Importe Topado	Importe Resuelto	Importe tras sobredec.
429	OLIVAR	10,21		10,03	0,00	10,03	2.486,44	2.486,44	2.486,44	2.486,44
<b>TOTAL</b>		10,21	10,03	10,03		10,03	2.486,44	2.486,44	2.486,44	2.486,44

**APLICACIÓN DE REDUCCIONES Y PENALIZACIONES**

GRUPO DE PAGO	Importe Calculado	Importe prereduc.	Criterios de subvencionabilidad y compromisos	Presentación tardía	Omisión declaración	Condicionalidad	IMPORTE (Euros) RESUELTO
OLIVAR	2.486,44	2.486,44	0,00	0,00	0,00	0,00	2.486,44
<b>TOTAL</b>	2.486,44	2.486,44					2.486,44

**RESUMEN DE PAGOS****IMPORTE ( Euros )**

	RESUELTO	FEADER	MAPA	CAPADR
OLIVAR - Pago realizado	2.486,44 €	2.113,47 €	243,92 €	129,05 €

**RECINTOS RESUELTOS**

REF.	REFERENCIA SIGPAC	CULTIVO	DESCRIPCIÓN CULTIVO	S/R	G.PAGO	PEND. MEDIA (%)	SUP. DEC. ADMISIBLE (ha)	SUP. COMPROM. (ha)	SUP. AJUSTADA COMPR.(1) (ha)	SUP. CONY. SIGPAC (ha)	SUP. CERTIE (ha)	SUP. CAMPO (ha)	SUP. CAMPO DETER. CULT. DECLARADO (ha)	SUP. DEC. REDUCIDA (ha)	SUP. RESUELTA (ha)
1700000006827325	41-033-022-00041-008	101268	OLIVAR-PICO LIMON	S	429	26,50	7,65	7,47	7,47		7,47			7,47	7,47
1700000006827326	41-033-022-00042-008	101268	OLIVAR-PICO LIMON	S	429	25,80	0,10	0,10	0,10		0,10			0,10	0,10
1700000006827331	41-033-022-00041-007	101268	OLIVAR-PICO LIMON	S	429	29,70	2,46	2,46	2,46		2,46			2,46	2,46

(1) Superficie declarada admisible ajustada con la superficie comprometida.  
(2) Factor de penalización valorando el alcance para el tipo de compromiso.

Puede verificar la integridad de una copia de este documento mediante la lectura del código QR adjunto o mediante el acceso a la dirección <https://ws050.juntadeandalucia.es/verificarFirma> indicando el código de VERIFICACIÓN

FIRMADO POR

RAQUEL MARIA ESPIN CRESPO

18/12/2024

VERIFICACIÓN

Pk2jmUCNT2ZVULXR6LZ4ED5BQV9F2A

PÁG. 1930/2017



**APELLIDOS Y NOMBRE / RAZÓN SOCIAL**

TALLERES RAFAEL ROMERO, S. L.

**NIF**

\*\*\*9359\*

**EXPEDIENTE**

1238495

**ANUALIDAD DE PAGO**

1ª

**IMPORTES POR ANUALIDAD**

	2023	2024	2025	2026	2027
IMPORTE MÁXIMO SUBVENCIONABLE	3.663,96 €	3.663,96 €	3.663,96 €	3.663,96 €	3.663,96 €
IMPORTE MEDIO DE TRANSFERENCIA (€/ha)	247,90 €	247,90 €	247,90 €	247,90 €	247,90 €

**RESUMEN DE UNIDADES**

Cód	GRUPO DE PAGO	Sup. Dec. Admisible (ha)	Sup. Comprometida (ha)	Sup. ajustada compromiso (1) (ha)	% sobredec.	Sup. Resuelta (ha)	Importe Declarado	Importe Topado	Importe Resuelto	Importe tras sobredec.
429	OLIVAR	14,78		14,78	0,00	14,78	3.663,96	3.663,96	3.663,96	3.663,96
<b>TOTAL</b>		14,78	14,78	14,78		14,78	3.663,96	3.663,96	3.663,96	3.663,96

**APLICACIÓN DE REDUCCIONES Y PENALIZACIONES**

GRUPO DE PAGO	Importe Calculado	Importe prereduc.	Criterios de subvencionabilidad y compromisos	Presentación tardía	Omisión declaración	Condicionalidad	IMPORTE (Euros) RESUELTO
OLIVAR	3.663,96	3.663,96	0,00	0,00	0,00	0,00	3.663,96
<b>TOTAL</b>	3.663,96	3.663,96					3.663,96

**RESUMEN DE PAGOS****IMPORTE ( Euros )**

	RESUELTO	FEADER	MAPA	CAPADR
OLIVAR - Pago realizado	3.663,96 €	3.114,37 €	359,43 €	190,16 €

**RECINTOS RESUELTOS**

REF.	REFERENCIA SIGPAC	CULTIVO	DESCRIPCIÓN CULTIVO	S/R G.PAGO	PEND. MEDIA (%)	SUP. DEC. ADMISIBLE (ha)	SUP. COMPROM. (ha)	SUP. AJUSTADA COMPR.(1) (ha)	SUP. CONY. SIGPAC (ha)	SUP. CERTIE (ha)	SUP. CAMPO (ha)	SUP. CAMPO DETER. CULT. DECLARADO (ha)	SUP. DEC. REDUCIDA (ha)	SUP. RESUELTA (ha)
1700000005437670	41-032-002-00008-005	101268	OLIVAR-PICO LIMON	S 429	32,70	6,92	6,92	6,92		6,92			6,92	6,92
1700000005437671	41-032-002-00008-018	101268	OLIVAR-PICO LIMON	S 429	10,60	0,08	0,08	0,08		0,08			0,08	0,08
1700000005437672	41-032-002-00008-022	101268	OLIVAR-PICO LIMON	S 429	28,90	1,69	1,69	1,69		1,69			1,69	1,69
1700000005437676	41-032-002-00008-005	101268	OLIVAR-PICO LIMON	S 429	32,70	1,88	1,88	1,88		1,88			1,88	1,88
1700000005437677	41-032-002-00008-015	101268	OLIVAR-PICO LIMON	S 429	19,70	4,21	4,21	4,21		4,21			4,21	4,21

(1) Superficie declarada admisible ajustada con la superficie comprometida.  
(2) Factor de penalización valorando el alcance para el tipo de compromiso.Puede verificar la integridad de una copia de este documento mediante la lectura del código QR adjunto o mediante el acceso a la dirección <https://ws050.juntadeandalucia.es/verificarFirma> indicando el código de VERIFICACIÓN

FIRMADO POR

RAQUEL MARIA ESPIN CRESPO

18/12/2024

VERIFICACIÓN

Pk2jmUCNT2ZVULXR6LZ4ED5BQV9F2A

PÁG. 1931/2017



**APELLIDOS Y NOMBRE / RAZÓN SOCIAL**

TAURO CORDOBÉS, S.L.

**NIF**

\*\*\*3571\*

**EXPEDIENTE**

1098812

**ANUALIDAD DE PAGO**

1ª

**IMPORTES POR ANUALIDAD**

	2023	2024	2025	2026	2027
IMPORTE MÁXIMO SUBVENCIONABLE	6.161,25 €	6.161,25 €	6.161,25 €	6.161,25 €	6.161,25 €
IMPORTE MEDIO DE TRANSFERENCIA (€/ha)	82,15 €	82,15 €	82,15 €	82,15 €	82,15 €

**RESUMEN DE UNIDADES**

Cód	GRUPO DE PAGO	Sup. Dec. Admisible (ha)	Sup. Comprometida (ha)	Sup. ajustada compromiso (1) (ha)	% sobredec.	Sup. Resuelta (ha)	Importe Declarado	Importe Topado	Importe Resuelto	Importe tras sobredec.
428	PASTOS ASOCIADOS A GANADERÍA ECOLÓGICA	101,26		75,00	0,00	75,00	6.161,25	6.161,25	6.161,25	6.161,25
<b>TOTAL</b>		101,26	75,00	75,00		75,00	6.161,25	6.161,25	6.161,25	6.161,25

**APLICACIÓN DE REDUCCIONES Y PENALIZACIONES**

GRUPO DE PAGO	Importe Calculado	Importe prereduc.	Criterios de subvencionabilidad y compromisos	Presentación tardía	Omisión declaración	Condicionidad	IMPORTE (Euros) RESUELTO
PASTOS ASOCIADOS A GANADERÍA	6.161,25	6.161,25	0,00	0,00	0,00	0,00	6.161,25
<b>TOTAL</b>	6.161,25	6.161,25					6.161,25

**RESUMEN DE PAGOS****IMPORTE (Euros)**

	RESUELTO	FEADER	MAPA	CAPADR
PASTOS ASOCIADOS A GANADERÍA ECOLÓGICA - Pago realizado	6.161,25 €	5.237,06 €	604,42 €	319,77 €

**RECINTOS RESUELTOS**

REE	REFERENCIA SIGPAC	CULTIVO	DESCRIPCIÓN CULTIVO	S/R	G.PAGO	PEND. MEDIA (%)	SUP. DEC. ADMISIBLE (ha)	SUP. COMPROM. (ha)	SUP. AJUSTADA COMPROM. (1) (ha)	SUP. CONV. SIGPAC (ha)	SUP. CERTIF. (ha)	SUP. CAMPO (ha)	SUP. CAMPO DETER. CULT. DECLARADO (ha)	SUP. DEC. REDUCIDA (ha)	SUP. RESUELTA (ha)
170000005475711	41-049-011-00099-003	62000	PASTOS PERMANENTES DE 5 O MAS AÑOS-SIN VARIEDAD	S	428	21,50	101,26	101,26	101,26		101,26			101,26	101,26

**INCIDENCIAS****INCIDENCIA DESCRIPCIÓN**

75022 No autoriza a que, en caso de la devolución por la entidad financiera (retrocesión bancaria) del pago en la cuenta corriente consignada en la solicitud y que está debidamente registrada en el sistema contable GIRO de la Junta de Andalucía, se proceda al pago en cualquier otra cuenta corriente de la titularidad del solicitante vigente en dicho sistema contable.

(1) Superficie declarada admisible ajustada con la superficie comprometida.  
(2) Factor de penalización valorando el alcance para el tipo de compromiso.

Puede verificar la integridad de una copia de este documento mediante la lectura del código QR adjunto o mediante el acceso a la dirección <https://ws050.juntadeandalucia.es/verificarFirma> indicando el código de VERIFICACIÓN

FIRMADO POR

RAQUEL MARIA ESPIN CRESPO

18/12/2024

VERIFICACIÓN

Pk2jmUCNT2ZVULXR6LZ4ED5BQV9F2A

PÁG. 1932/2017





**Datos considerados para el Cálculo de la Carga Ganadera mínima y máxima del expediente**

<b>Explotación</b>	<b>Especie</b>	<b>Inscrito en Sipea y Admisible</b>	<b>Ugm Calculada para CG Mínima</b>	<b>Ugm Calculada para CG Máxima</b>
ES410490000104	BOVINA	SI	34,13	34,13
			34,13	34,13

Superficie determinada para Cálculo Carga Ganadera Mínima: 101,26 ha

Superficie determinada para Cálculo Carga Ganadera Máxima: 101,26 ha

Carga Ganadera Mínima Expediente: 0,34 ugm/ha

Carga Ganadera Máxima Expediente: 0,34 ugm/ha

**Recintos Determinados para el Cálculo de Garga Ganadera Mínima**

<b>REF.</b>	<b>REFERENCIA SIGPAC</b>	<b>CULTIVO</b>	<b>DESCRIPCIÓN CULTIVO</b>	<b>S/R</b>	<b>SUP. RESUELTA (ha)</b>
1700000005475711	41-049-011-00099-00003	62000	PASTOS PERMANENTES DE 5 O MAS AÑOS-SIN VARIEDAD	S	101,26

**Recintos Determinados para el Cálculo de Garga Ganadera Máxima**

<b>REF.</b>	<b>REFERENCIA SIGPAC</b>	<b>CULTIVO</b>	<b>DESCRIPCIÓN CULTIVO</b>	<b>S/R</b>	<b>SUP. RESUELTA (ha)</b>
1700000005475711	41-049-011-00099-00003	62000	PASTOS PERMANENTES DE 5 O MAS AÑOS-SIN VARIEDAD	S	101,26

(1) Superficie declarada admisible ajustada con la superficie comprometida.  
(2) Factor de penalización valorando el alcance para el tipo de compromiso.Puede verificar la integridad de una copia de este documento mediante la lectura del código QR adjunto o mediante el acceso a la dirección <https://ws050.juntadeandalucia.es/verificarFirma> indicando el código de VERIFICACIÓN

FIRMADO POR	RAQUEL MARIA ESPIN CRESPO	18/12/2024	
VERIFICACIÓN	Pk2jmUCNT2ZVULXR6LZ4ED5BQV9F2A	PÁG. 1933/2017	

**APELLIDOS Y NOMBRE / RAZÓN SOCIAL**

TENA CAMACHO RAMON

NIF  
\*\*\*5814\*EXPEDIENTE  
1045832**ANUALIDAD DE PAGO**

1ª

**IMPORTES POR ANUALIDAD**

	2023	2024	2025	2026	2027
IMPORTE MÁXIMO SUBVENCIONABLE	1.576,64 €	1.576,64 €	1.576,64 €	1.576,64 €	1.576,64 €
IMPORTE MEDIO DE TRANSFERENCIA (€/ha)	247,90 €	247,90 €	247,90 €	247,90 €	247,90 €

**RESUMEN DE UNIDADES**

Cód	GRUPO DE PAGO	Sup. Dec. Admisible (ha)	Sup. Comprometida (ha)	Sup. ajustada compromiso (1) (ha)	% sobredec.	Sup. Resuelta (ha)	Importe Declarado	Importe Topado	Importe Resuelto	Importe tras sobredec.
429	OLIVAR	6,36		6,36	0,00	6,36	1.576,64	1.576,64	1.576,64	1.576,64
<b>TOTAL</b>		6,36	6,36	6,36		6,36	1.576,64	1.576,64	1.576,64	1.576,64

**APLICACIÓN DE REDUCCIONES Y PENALIZACIONES**

GRUPO DE PAGO	Importe Calculado	Importe prereduc.	Criterios de subvencionabilidad y compromisos	Presentación tardía	Omisión declaración	Condicionalidad	IMPORTE (Euros) RESUELTO
OLIVAR	1.576,64		0,00	0,00	0,00	0,00	1.576,64
<b>TOTAL</b>	1.576,64	1.576,64					1.576,64

**RESUMEN DE PAGOS****IMPORTE ( Euros )**

	RESUELTO	FEADER	MAPA	CAPADR
OLIVAR - Pago realizado	1.576,64 €	1.340,14 €	154,67 €	81,83 €

**RECINTOS RESUELTOS**

REF.	REFERENCIA SIGPAC	CULTIVO	DESCRIPCIÓN CULTIVO	S/R	G.PAGO	PEND. MEDIA (%)	SUP. DEC. ADMISIBLE (ha)	SUP. COMPROM. (ha)	SUP. AJUSTADA COMPR.(1) (ha)	SUP. CONY. SIGPAC (ha)	SUP. CERTIE (ha)	SUP. CAMPO (ha)	SUP. CAMPO DETER. CULT. DECLARADO (ha)	SUP. DEC. REDUCIDA (ha)	SUP. RESUELTA (ha)
1700000002778545	41-033-025-00022-001	101270	OLIVAR-PICUDO	S	429	18,60	6,13	6,13	6,13		6,13			6,13	6,13
1700000002778546	41-033-025-00022-004	101270	OLIVAR-PICUDO	S	429	11,50	0,21	0,21	0,21		0,21			0,21	0,21
1700000002778547	41-033-025-00022-007	101270	OLIVAR-PICUDO	S	429	18,20	0,02	0,02	0,02		0,02			0,02	0,02

**INCIDENCIAS****INCIDENCIA DESCRIPCIÓN**

- 100422 Recinto declarado por error para una operación de la 6503, que se ha corregido de oficio desmarcando la operación incorrecta, de acuerdo con la fecha de inscripción del recinto en la producción ecológica.  
 Ref:1700000002778545 Recinto:41-033-025-00022-00001 Cultivo:101270 OLIVAR-PICUDO Secano  
 Ref:1700000002778546 Recinto:41-033-025-00022-00004 Cultivo:101270 OLIVAR-PICUDO Secano  
 Ref:1700000002778547 Recinto:41-033-025-00022-00007 Cultivo:101270 OLIVAR-PICUDO Secano

(1) Superficie declarada admisible ajustada con la superficie comprometida.  
 (2) Factor de penalización valorando el alcance para el tipo de compromiso.

Puede verificar la integridad de una copia de este documento mediante la lectura del código QR adjunto o mediante el acceso a la dirección <https://ws050.juntadeandalucia.es/verificarFirma> indicando el código de VERIFICACIÓN

FIRMADO POR

RAQUEL MARIA ESPIN CRESPO

18/12/2024

VERIFICACIÓN

Pk2jmUCNT2ZVULXR6LZ4ED5BQV9F2A

PÁG. 1934/2017



**APELLIDOS Y NOMBRE / RAZÓN SOCIAL**

TENA CAMARGO MARIA NATIVIDAD

**NIF**

\*\*\*6752\*

**EXPEDIENTE**

1024554

**ANUALIDAD DE PAGO**

1ª

**IMPORTES POR ANUALIDAD**

	2023	2024	2025	2026	2027
<b>IMPORTE MÁXIMO SUBVENCIONABLE</b>	5.999,18 €	5.999,18 €	5.999,18 €	5.999,18 €	5.999,18 €
<b>IMPORTE MEDIO DE TRANSFERENCIA (€/ha)</b>	247,90 €	247,90 €	247,90 €	247,90 €	247,90 €

**RESUMEN DE UNIDADES**

Cód	GRUPO DE PAGO	Sup. Dec. Admisible (ha)	Sup. Comprometida (ha)	Sup. ajustada compromiso (1) (ha)	% sobredec.	Sup. Resuelta (ha)	Importe Declarado	Importe Topado	Importe Resuelto	Importe tras sobredec.
429	OLIVAR	24,47		24,20	0,00	24,20	5.999,18	5.999,18	5.999,18	5.999,18
<b>TOTAL</b>		24,47	24,20	24,20		24,20	5.999,18	5.999,18	5.999,18	5.999,18

**APLICACIÓN DE REDUCCIONES Y PENALIZACIONES**

GRUPO DE PAGO	Importe Calculado	Importe prereduc.	Criterios de subvencionabilidad y compromisos	Presentación tardía	Omisión declaración	Condicionalidad	IMPORTE (Euros) RESUELTO
OLIVAR	5.999,18	5.999,18	0,00	0,00	0,00	0,00	5.999,18
<b>TOTAL</b>	5.999,18	5.999,18					5.999,18

**RESUMEN DE PAGOS****IMPORTE ( Euros )**

	RESUELTO	FEADER	MAPA	CAPADR
OLIVAR - Pago realizado	5.999,18 €	5.099,30 €	588,52 €	311,36 €

**RECINTOS RESUELTOS**

REF.	REFERENCIA SIGPAC	CULTIVO DESCRIPCIÓN CULTIVO	S/R G.PAGO	PEND. MEDIA (%)	SUP. DEC. ADMISIBLE (ha)	SUP. COMPROM. (ha)	SUP. AJUSTADA COMPR.(1) (ha)	SUP. CONY. SIGPAC (ha)	SUP. CERTIE (ha)	SUP. CAMPO (ha)	SUP. CAMPO DETER. CULT. DECLARADO (ha)	SUP. DEC. REDUCIDA (ha)	SUP. RESUELTA (ha)
1700000002682532	41-032-001-00096-002	101270 OLIVAR-PICUDO	S	429	23,10	5,35	5,08	5,08	5,08			5,08	5,08
1700000002682533	41-032-002-00104-001	101270 OLIVAR-PICUDO	S	429	27,70	19,12	19,12	19,12	19,12			19,12	19,12

**INCIDENCIAS****INCIDENCIA DESCRIPCIÓN**

- 3790 Recinto declarado inactivo  
Ref:1700000002682534 Recinto:41-032-001-00096-00003 Cultivo: -
- 100402 Recinto solicitado no forma parte de ningún organismo de control autorizado para la producción ecológica en Andalucía o fecha de inscripción posterior al plazo establecido ( Anexo I. Criterios de Subvencionabilidad. Orden 28 de marzo de 2023 ).  
Ref:7757908 Recinto:41-032-001-00096-00009 Cultivo:101270 OLIVAR-PICUDO Secano  
Ref:7757909 Recinto:41-032-001-00096-00011 Cultivo:101270 OLIVAR-PICUDO Secano
- 100424 Solicita recinto que no está comprometido para la operación.  
Ref:7757908 Recinto:41-032-001-00096-00009 Cultivo:101270 OLIVAR-PICUDO Secano  
Ref:7757909 Recinto:41-032-001-00096-00011 Cultivo:101270 OLIVAR-PICUDO Secano

(1) Superficie declarada admisible ajustada con la superficie comprometida.  
(2) Factor de penalización valorando el alcance para el tipo de compromiso.

Puede verificar la integridad de una copia de este documento mediante la lectura del código QR adjunto o mediante el acceso a la dirección <https://ws050.juntadeandalucia.es/verificarFirma> indicando el código de VERIFICACIÓN

FIRMADO POR

RAQUEL MARIA ESPIN CRESPO

18/12/2024

VERIFICACIÓN

Pk2jmUCNT2ZVULXR6LZ4ED5BQV9F2A

PÁG. 1935/2017



**APELLIDOS Y NOMBRE / RAZÓN SOCIAL**

TERCERO VERA MIGUEL ANGEL

**NIF**

\*\*\*\*4957\*

**EXPEDIENTE**

1195280

**ANUALIDAD DE PAGO**

1ª

**IMPORTE POR ANUALIDAD**

	2023	2024	2025	2026	2027
IMPORTE MÁXIMO SUBVENCIONABLE	5.111,06 €	5.111,06 €	5.111,06 €	5.111,06 €	5.111,06 €
IMPORTE MEDIO DE TRANSFERENCIA (€/ha)	151,17 €	151,17 €	151,17 €	151,17 €	151,17 €

**RESUMEN DE UNIDADES**

Cód	GRUPO DE PAGO	Sup. Dec. Admisible (ha)	Sup. Comprometida (ha)	Sup. ajustada compromiso (1) (ha)	% sobredec.	Sup. Resuelta (ha)	Importe Declarado	Importe Topado	Importe Resuelto	Importe tras sobredec.
426	HERBÁCEOS	37,68		33,81	0,00	33,81	5.111,06	5.111,06	5.111,06	5.111,06
<b>TOTAL</b>		37,68	33,81	33,81		33,81	5.111,06	5.111,06	5.111,06	5.111,06

**APLICACIÓN DE REDUCCIONES Y PENALIZACIONES**

GRUPO DE PAGO	Importe Calculado	Importe prereduc.	Criterios de subvencionabilidad y compromisos	Presentación tardía	Omisión declaración	Condicionalidad	IMPORTE (Euros) RESUELTO
HERBÁCEOS	5.111,06	5.111,06	0,00	0,00	0,00	0,00	5.111,06
<b>TOTAL</b>	5.111,06	5.111,06					5.111,06

**RESUMEN DE PAGOS****IMPORTE ( Euros )**

HERBÁCEOS - Pago realizado	RESUELTO	FEADER	MAPA	CAPADR
	5.111,06 €	4.344,40 €	501,39 €	265,27 €

**RECINTOS RESUELTOS**

REF.	REFERENCIA SIGPAC	CULTIVO DESCRIPCIÓN CULTIVO	S/R G.PAGO	PEND. MEDIA (%)	SUP. DEC. ADMISIBLE (ha)	SUP. COMPROM. (ha)	SUP. AJUSTADA COMPR.(1) (ha)	SUP. CONY. SIGPAC (ha)	SUP. CERTIE (ha)	SUP. CAMPO (ha)	SUP. CAMPO DETER. CULT. DECLARADO (ha)	SUP. DEC. REDUCIDA (ha)	SUP. RESUELTA (ha)
-1545968	41-077-023-00009-001	13010 TRITICALE-BONDADOSO	S 426	24,20	5,58	1,98	1,98	1,98	1,98			1,98	1,98
-939328	41-077-022-00016-013	5149 CEBADA-TRAVELER	S 426	16,60	12,23	12,23	12,23	12,23	12,23			12,23	12,23
1700000006126978	41-077-022-09012-003	40149 GUI SANTES-GUIFREDO	S 426	5,60	0,03	0,03	0,03	0,03	0,03			0,03	0,03
1700000006126979	41-077-023-00006-003	40149 GUI SANTES-GUIFREDO	S 426	12,80	0,25	0,25	0,25	0,25	0,25			0,25	0,25
1700000006126981	41-077-022-00016-001	13010 TRITICALE-BONDADOSO	S 426	32,40	14,15	13,89	13,89	13,89	13,89			13,89	13,89
1700000006126989	41-077-022-00016-001	5149 CEBADA-TRAVELER	S 426	32,40	0,27	0,26	0,26	0,26	0,26			0,26	0,26
1700000006126990	41-077-022-09012-005	5149 CEBADA-TRAVELER	S 426	8,50	0,28	0,28	0,28	0,28	0,28			0,28	0,28
1700000006126991	41-065-014-00003-002	13010 TRITICALE-BONDADOSO	S 426	23,00	0,06	0,06	0,06	0,06	0,06			0,06	0,06
1700000006126996	41-077-022-09012-006	40149 GUI SANTES-GUIFREDO	S 426	11,90	0,10	0,10	0,10	0,10	0,10			0,10	0,10
1700000006126997	41-077-023-00006-006	40149 GUI SANTES-GUIFREDO	S 426	28,70	4,73	4,73	4,73	4,73	4,73			4,73	4,73

**INCIDENCIAS****INCIDENCIA DESCRIPCIÓN**

- 100400 Recinto con cultivo, variedad, régimen de explotación o uso Sigpac no compatible con la operación solicitada ( Anexo IV.I Cultivos y variedades elegibles para las Intervenciones. Orden de 28 de marzo de 2023 ).  
Ref:-939332 Recinto:41-077-023-00006-00011 Cultivo:108084 PERALES-BARBURIÑAS Secano Uso:FY
- 100424 Solicita recinto que no está comprometido para la operación.  
Ref:-939332 Recinto:41-077-023-00006-00011 Cultivo:108084 PERALES-BARBURIÑAS Secano

(1) Superficie declarada admisible ajustada con la superficie comprometida.  
(2) Factor de penalización valorando el alcance para el tipo de compromiso.

Puede verificar la integridad de una copia de este documento mediante la lectura del código QR adjunto o mediante el acceso a la dirección <https://ws050.juntadeandalucia.es/verificarFirma> indicando el código de VERIFICACIÓN

FIRMADO POR

RAQUEL MARIA ESPIN CRESPO

18/12/2024

VERIFICACIÓN

Pk2jmUCNT2ZVULXR6LZ4ED5BQV9F2A

PÁG. 1936/2017



**APELLIDOS Y NOMBRE / RAZÓN SOCIAL**

TIRADO ARENAS ISABEL

**NIF**

\*\*\*4412\*

**EXPEDIENTE**

1259630

**ANUALIDAD DE PAGO**

1ª

**IMPORTES POR ANUALIDAD**

	2023	2024	2025	2026	2027
<b>IMPORTE MÁXIMO SUBVENCIONABLE</b>	534,98 €	534,98 €	534,98 €	534,98 €	534,98 €
<b>IMPORTE MEDIO DE TRANSFERENCIA (€/ha)</b>	349,66 €	349,66 €	349,66 €	349,66 €	349,66 €

**RESUMEN DE UNIDADES**

Cód	GRUPO DE PAGO	Sup. Dec. Admisible (ha)	Sup. Comprometida (ha)	Sup. ajustada compromiso (1) (ha)	% sobredec.	Sup. Resuelta (ha)	Importe Declarado	Importe Topado	Importe Resuelto	Importe tras sobredec.
433	FRUTALES REGADÍO	1,53		1,53	0,00	1,53	534,98	534,98	534,98	534,98
<b>TOTAL</b>		1,53	1,53	1,53		1,53	534,98	534,98	534,98	534,98

**APLICACIÓN DE REDUCCIONES Y PENALIZACIONES**

GRUPO DE PAGO	Importe Calculado	Importe prereduc.	Criterios de subvencionabilidad y compromisos	Presentación tardía	Omisión declaración	Condicionalidad	IMPORTE (Euros) RESUELTO
FRUTALES REGADÍO	534,98	534,98	0,00	0,00	0,00	0,00	534,98
<b>TOTAL</b>	534,98	534,98					534,98

**RESUMEN DE PAGOS****IMPORTE ( Euros )**

	RESUELTO	FEADER	MAPA	CAPADR
FRUTALES REGADÍO - Pago realizado	534,98 €	454,73 €	52,48 €	27,77 €

**RECINTOS RESUELTOS**

REF.	REFERENCIA SIGPAC	CULTIVO	DESCRIPCIÓN CULTIVO	S/R G.PAGO	PEND. MEDIA (%)	SUP. DEC. ADMISIBLE (ha)	SUP. COMPROM. (ha)	SUP. AJUSTADA COMPR.(1) (ha)	SUP. CONY. SIGPAC (ha)	SUP. CERTIE (ha)	SUP. CAMPO (ha)	SUP. CAMPO DETER. CULT. DECLARADO (ha)	SUP. DEC. REDUCIDA (ha)	SUP. RESUELTA (ha)
-1047281	41-007-003-00078-001	206004	NARANJO-NAVELINA	R	433	1,60	1,00	1,00	1,00	1,00			1,00	1,00
5259354	41-007-005-00051-001	206004	NARANJO-NAVELINA	R	433	1,10	0,53	0,53	0,53	0,53			0,53	0,53

(1) Superficie declarada admisible ajustada con la superficie comprometida.  
(2) Factor de penalización valorando el alcance para el tipo de compromiso.

Puede verificar la integridad de una copia de este documento mediante la lectura del código QR adjunto o mediante el acceso a la dirección <https://ws050.juntadeandalucia.es/verificarFirma> indicando el código de VERIFICACIÓN

FIRMADO POR

RAQUEL MARIA ESPIN CRESPO

18/12/2024

VERIFICACIÓN

Pk2jmUCNT2ZVULXR6LZ4ED5BQV9F2A

PÁG. 1937/2017



**APELLIDOS Y NOMBRE / RAZÓN SOCIAL**

TISE ,S.C.

**NIF**  
\*\*\*7942\***EXPEDIENTE**  
1274347**ANUALIDAD DE PAGO**

1ª

**IMPORTES POR ANUALIDAD**

	2023	2024	2025	2026	2027
<b>IMPORTE MÁXIMO SUBVENCIONABLE</b>	17.952,51 €	17.952,51 €	17.952,51 €	17.952,51 €	17.952,51 €
<b>IMPORTE MEDIO DE TRANSFERENCIA (€/ha)</b>	117,34 €	117,34 €	117,34 €	117,34 €	117,34 €

**RESUMEN DE UNIDADES**

Cód	GRUPO DE PAGO	Sup. Dec. Admisible (ha)	Sup. Comprometida (ha)	Sup. ajustada compromiso (1) (ha)	% sobredecc.	Sup. Resuelta (ha)	Importe Declarado	Importe Topado	Importe Resuelto	Importe tras sobredecc.
426	HERBÁCEOS	78,00		78,00	0,00	78,00	11.791,26	11.791,26	11.791,26	11.791,26
428	PASTOS ASOCIADOS A GANADERÍA ECOLÓGICA	289,61		75,00	0,00	75,00	6.161,25	6.161,25	6.161,25	6.161,25
<b>TOTAL</b>		367,61	153,00	153,00		153,00	17.952,51	17.952,51	17.952,51	17.952,51

**APLICACIÓN DE REDUCCIONES Y PENALIZACIONES**

GRUPO DE PAGO	Importe Calculado	Importe prereduc.	Criterios de subvencionabilidad y compromisos	Presentación tardía	Omisión declaración	Condicionabilidad	IMPORTE (Euros) RESUELTO
HERBÁCEOS	11.791,26	11.791,26	0,00	0,00	0,00	0,00	11.791,26
PASTOS ASOCIADOS A GANADERÍA	6.161,25	6.161,25	0,00	0,00	0,00	0,00	6.161,25
<b>TOTAL</b>	17.952,51	17.952,51					17.952,51

**RESUMEN DE PAGOS**

	RESUELTO	FEADER	MAPA	CAPADR
HERBÁCEOS - Pago realizado	11.791,26 €	10.022,57 €	1.156,72 €	611,97 €
PASTOS ASOCIADOS A GANADERÍA ECOLÓGICA - Pago realizado	6.161,25 €	5.237,06 €	604,42 €	319,77 €
<b>TOTAL</b>	17.952,51 €	15.259,63 €	1.761,14 €	931,74 €

**RECINTOS RESUELTOS**

REF.	REFERENCIA SIGPAC	CULTIVO DESCRIPCIÓN CULTIVO	S/R G.PAGO	PEND. MEDIA (%)	SUP. DEC. ADMISIBLE (ha)	SUP. COMPROM. (ha)	SUP. AJUSTADA COMPR.(1) (ha)	SUP. CONV. SIGPAC (ha)	SUP. CERTIF. (ha)	SUP. CAMPO (ha)	SUP. CAMPO DETER. CULT. DECLARADO (ha)	SUP. DEC. REDUCIDA (ha)	SUP. RESUELTA (ha)
170000004944926	41-033-012-00001-005	241000 MEZCLA VEZA - AVENA-SIN VARIEDAD	S 426	2,30	20,85	20,85	20,85		20,85			20,85	20,85
170000004944936	41-033-012-00001-007	8000 AVENA-SIN VARIEDAD	S 426	1,60	26,28	26,28	26,28		26,28			26,28	26,28
170000004944940	41-033-011-00003-001	8000 AVENA-SIN VARIEDAD	S 426	2,80	28,03	28,03	28,03		28,03			28,03	28,03
170000004944941	41-033-003-00018-005	8000 AVENA-SIN VARIEDAD	S 426	2,50	2,84	2,84	2,84		2,84			2,84	2,84
-908964	41-033-011-00003-003	62000 PASTOS PERMANENTES DE 5 O MAS AÑOS-SIN VARIEDAD	S 428	8,30	0,17	0,17	0,17		0,22			0,17	0,17
-468147	41-033-012-00001-022	62000 PASTOS PERMANENTES DE 5 O MAS AÑOS-SIN VARIEDAD	S 428	2,70	1,89	1,89	1,89		1,89			1,89	1,89
170000004944920	41-033-012-00001-014	62000 PASTOS PERMANENTES DE 5 O MAS AÑOS-SIN VARIEDAD	S 428	2,40	30,72	30,72	30,72		30,72			30,72	30,72
170000004944921	41-033-012-00001-016	62000 PASTOS PERMANENTES DE 5 O MAS AÑOS-SIN VARIEDAD	S 428	4,00	1,47	1,47	1,47		1,47			1,47	1,47
170000004944922	41-033-003-00018-002	62000 PASTOS PERMANENTES DE 5 O MAS AÑOS-SIN VARIEDAD	S 428	2,80	7,25	7,25	7,25		7,25			7,25	7,25
170000004944924	41-033-012-00001-015	62000 PASTOS PERMANENTES DE 5 O MAS AÑOS-SIN VARIEDAD	S 428	2,60	15,44	15,44	15,44		15,44			15,44	15,44
170000004944935	41-033-012-00001-021	62000 PASTOS PERMANENTES DE 5 O MAS AÑOS-SIN VARIEDAD	S 428	1,90	1,33	1,33	1,33		1,33			1,33	1,33
170000004944937	41-033-003-00018-001	62000 PASTOS PERMANENTES DE 5 O MAS AÑOS-SIN VARIEDAD	S 428	2,30	3,04	3,04	3,04		3,04			3,04	3,04
170000004944938	41-033-003-00018-003	62000 PASTOS PERMANENTES DE 5 O MAS AÑOS-SIN VARIEDAD	S 428	14,00	93,59	93,59	93,59		93,59			93,59	93,59
170000004944950	41-033-012-00001-020	62000 PASTOS PERMANENTES DE 5 O MAS AÑOS-SIN VARIEDAD	S 428	2,70	2,64	2,64	2,64		2,64			2,64	2,64
170000004944951	41-033-012-00001-019	62000 PASTOS PERMANENTES DE 5 O MAS AÑOS-SIN VARIEDAD	S 428	1,70	4,64	4,64	4,64		4,64			4,64	4,64
170000004944952	41-033-012-00001-018	62000 PASTOS PERMANENTES DE 5 O MAS AÑOS-SIN VARIEDAD	S 428	2,10	6,03	6,03	6,03		6,03			6,03	6,03
170000004944953	41-033-012-00001-017	62000 PASTOS PERMANENTES DE 5 O MAS AÑOS-SIN VARIEDAD	S 428	2,90	6,29	6,29	6,29		6,29			6,29	6,29
170000004944967	41-033-011-00003-002	62000 PASTOS PERMANENTES DE 5 O MAS AÑOS-SIN VARIEDAD	S 428	3,00	43,02	43,02	43,02		43,02			43,02	43,02
170000004944969	41-033-012-00001-004	62000 PASTOS PERMANENTES DE 5 O MAS AÑOS-SIN VARIEDAD	S 428	3,10	31,48	31,48	31,48		31,48			31,48	31,48
170000004944970	41-033-012-00001-006	62000 PASTOS PERMANENTES DE 5 O MAS AÑOS-SIN VARIEDAD	S 428	2,20	40,61	40,61	40,61		40,61			40,61	40,61

(1) Superficie declarada admisible ajustada con la superficie comprometida.  
(2) Factor de penalización valorando el alcance para el tipo de compromiso.Puede verificar la integridad de una copia de este documento mediante la lectura del código QR adjunto o mediante el acceso a la dirección <https://ws050.juntadeandalucia.es/verificarFirma> indicando el código de VERIFICACIÓN

FIRMADO POR

RAQUEL MARIA ESPIN CRESPO

18/12/2024

VERIFICACIÓN

Pk2jmUCNT2ZVULXR6LZ4ED5BQV9F2A

PÁG. 1938/2017



**INCIDENCIAS****INCIDENCIA DESCRIPCIÓN**

- 100407 Explotación solicitada no forma parte de ningún organismo de control autorizado para la producción ecológica en Andalucía o fecha de inscripción posterior al plazo establecido ( Anexo I. Criterios de Subvencionabilidad. Orden 28 de marzo de 2023 ).  
Explotación:ES410330000204 Especie:PORCINO
- 100424 Solicita recinto que no está comprometido para la operación.  
Ref:-1297964 Recinto:41-033-004-00014-00024 Cultivo:62000 PASTOS PERMANENTES DE 5 O MAS AÑOS-SIN VARIEDAD Secano  
Ref:1700000004944946 Recinto:41-033-004-00014-00033 Cultivo:62000 PASTOS PERMANENTES DE 5 O MAS AÑOS-SIN VARIEDAD Secano  
Ref:4609230 Recinto:41-033-004-00014-00037 Cultivo:62000 PASTOS PERMANENTES DE 5 O MAS AÑOS-SIN VARIEDAD Secano

**Datos considerados para el Cálculo de la Carga Ganadera mínima y máxima del expediente**

Explotación	Especie	Inscrito en Sipea y Admisible	Ugm Calculada para CG Mínima	Ugm Calculada para CG Máxima
ES410330000204	BOVINA	SI	104,33	104,33
ES410330000204	PORCINO	NO	0,00	244,42
			104,33	348,75

Superficie determinada para Cálculo Carga Ganadera Mínima: 415,84 ha

Superficie determinada para Cálculo Carga Ganadera Máxima: 415,84 ha

Carga Ganadera Mínima Expediente: 0,25 ugm/ha

Carga Ganadera Máxima Expediente: 0,84 ugm/ha

Los importes del Grupo de Pago de pastos de este expediente han sido ajustados por no llegar a la carga ganadera mínima de 0,3

**Recintos Determinados para el Cálculo de Garga Ganadera Mínima**

REF.	REFERENCIA SIGPAC	CULTIVO	DESCRIPCIÓN CULTIVO	S/R	SUP. RESUELTA (ha)
-1297964	41-033-004-00014-00024	62000	PASTOS PERMANENTES DE 5 O MAS AÑOS-SIN VARIEDAD	S	120,76
-908964	41-033-011-00003-00003	62000	PASTOS PERMANENTES DE 5 O MAS AÑOS-SIN VARIEDAD	S	0,17
-468147	41-033-012-00001-00022	62000	PASTOS PERMANENTES DE 5 O MAS AÑOS-SIN VARIEDAD	S	1,89
4609230	41-033-004-00014-00037	62000	PASTOS PERMANENTES DE 5 O MAS AÑOS-SIN VARIEDAD	S	2,10
1700000004944920	41-033-012-00001-00014	62000	PASTOS PERMANENTES DE 5 O MAS AÑOS-SIN VARIEDAD	S	30,72
1700000004944921	41-033-012-00001-00016	62000	PASTOS PERMANENTES DE 5 O MAS AÑOS-SIN VARIEDAD	S	1,47
1700000004944922	41-033-003-00018-00002	62000	PASTOS PERMANENTES DE 5 O MAS AÑOS-SIN VARIEDAD	S	7,25
1700000004944924	41-033-012-00001-00015	62000	PASTOS PERMANENTES DE 5 O MAS AÑOS-SIN VARIEDAD	S	15,44
1700000004944935	41-033-012-00001-00021	62000	PASTOS PERMANENTES DE 5 O MAS AÑOS-SIN VARIEDAD	S	1,33
1700000004944937	41-033-003-00018-00001	62000	PASTOS PERMANENTES DE 5 O MAS AÑOS-SIN VARIEDAD	S	3,04
1700000004944938	41-033-003-00018-00003	62000	PASTOS PERMANENTES DE 5 O MAS AÑOS-SIN VARIEDAD	S	93,59
1700000004944946	41-033-004-00014-00033	62000	PASTOS PERMANENTES DE 5 O MAS AÑOS-SIN VARIEDAD	S	3,37
1700000004944950	41-033-012-00001-00020	62000	PASTOS PERMANENTES DE 5 O MAS AÑOS-SIN VARIEDAD	S	2,64
1700000004944951	41-033-012-00001-00019	62000	PASTOS PERMANENTES DE 5 O MAS AÑOS-SIN VARIEDAD	S	4,64
1700000004944952	41-033-012-00001-00018	62000	PASTOS PERMANENTES DE 5 O MAS AÑOS-SIN VARIEDAD	S	6,03
1700000004944953	41-033-012-00001-00017	62000	PASTOS PERMANENTES DE 5 O MAS AÑOS-SIN VARIEDAD	S	6,29
1700000004944967	41-033-011-00003-00002	62000	PASTOS PERMANENTES DE 5 O MAS AÑOS-SIN VARIEDAD	S	43,02
1700000004944969	41-033-012-00001-00004	62000	PASTOS PERMANENTES DE 5 O MAS AÑOS-SIN VARIEDAD	S	31,48
1700000004944970	41-033-012-00001-00006	62000	PASTOS PERMANENTES DE 5 O MAS AÑOS-SIN VARIEDAD	S	40,61

(1) Superficie declarada admisible ajustada con la superficie comprometida.  
(2) Factor de penalización valorando el alcance para el tipo de compromiso.Puede verificar la integridad de una copia de este documento mediante la lectura del código QR adjunto o mediante el acceso a la dirección <https://ws050.juntadeandalucia.es/verificarFirma> indicando el código de VERIFICACIÓN

FIRMADO POR

RAQUEL MARIA ESPIN CRESPO

18/12/2024

VERIFICACIÓN

Pk2jmUCNT2ZVULXR6LZ4ED5BQV9F2A

PÁG. 1939/2017



**Datos considerados para el Cálculo de la Carga Ganadera mínima y máxima del expediente****Recintos Determinados para el Cálculo de Garga Ganadera Máxima**

REF.	REFERENCIA SIGPAC	CULTIVO	DESCRIPCIÓN CULTIVO	SUP.	
				S/R	RESUELTA (ha)
-1297964	41-033-004-00014-00024	62000	PASTOS PERMANENTES DE 5 O MAS AÑOS-SIN VARIEDAD	S	120,76
-908964	41-033-011-00003-00003	62000	PASTOS PERMANENTES DE 5 O MAS AÑOS-SIN VARIEDAD	S	0,17
-468147	41-033-012-00001-00022	62000	PASTOS PERMANENTES DE 5 O MAS AÑOS-SIN VARIEDAD	S	1,89
4609230	41-033-004-00014-00037	62000	PASTOS PERMANENTES DE 5 O MAS AÑOS-SIN VARIEDAD	S	2,10
1700000004944920	41-033-012-00001-00014	62000	PASTOS PERMANENTES DE 5 O MAS AÑOS-SIN VARIEDAD	S	30,72
1700000004944921	41-033-012-00001-00016	62000	PASTOS PERMANENTES DE 5 O MAS AÑOS-SIN VARIEDAD	S	1,47
1700000004944922	41-033-003-00018-00002	62000	PASTOS PERMANENTES DE 5 O MAS AÑOS-SIN VARIEDAD	S	7,25
1700000004944924	41-033-012-00001-00015	62000	PASTOS PERMANENTES DE 5 O MAS AÑOS-SIN VARIEDAD	S	15,44
1700000004944935	41-033-012-00001-00021	62000	PASTOS PERMANENTES DE 5 O MAS AÑOS-SIN VARIEDAD	S	1,33
1700000004944937	41-033-003-00018-00001	62000	PASTOS PERMANENTES DE 5 O MAS AÑOS-SIN VARIEDAD	S	3,04
1700000004944938	41-033-003-00018-00003	62000	PASTOS PERMANENTES DE 5 O MAS AÑOS-SIN VARIEDAD	S	93,59
1700000004944946	41-033-004-00014-00033	62000	PASTOS PERMANENTES DE 5 O MAS AÑOS-SIN VARIEDAD	S	3,37
1700000004944950	41-033-012-00001-00020	62000	PASTOS PERMANENTES DE 5 O MAS AÑOS-SIN VARIEDAD	S	2,64
1700000004944951	41-033-012-00001-00019	62000	PASTOS PERMANENTES DE 5 O MAS AÑOS-SIN VARIEDAD	S	4,64
1700000004944952	41-033-012-00001-00018	62000	PASTOS PERMANENTES DE 5 O MAS AÑOS-SIN VARIEDAD	S	6,03
1700000004944953	41-033-012-00001-00017	62000	PASTOS PERMANENTES DE 5 O MAS AÑOS-SIN VARIEDAD	S	6,29
1700000004944967	41-033-011-00003-00002	62000	PASTOS PERMANENTES DE 5 O MAS AÑOS-SIN VARIEDAD	S	43,02
1700000004944969	41-033-012-00001-00004	62000	PASTOS PERMANENTES DE 5 O MAS AÑOS-SIN VARIEDAD	S	31,48
1700000004944970	41-033-012-00001-00006	62000	PASTOS PERMANENTES DE 5 O MAS AÑOS-SIN VARIEDAD	S	40,61

**Incidencias de carga ganadera****INCIDENCIA DESCRIPCIÓN**

100407 Explotación solicitada no forma parte de ningún organismo de control autorizado para la producción ecológica en Andalucía o fecha de inscripción posterior al plazo establecido ( Anexo I. Criterios de Subvencionabilidad. Orden 28 de marzo de 2023 ).  
Explotación:ES410330000204 Especie:PORCINO

(1) Superficie declarada admisible ajustada con la superficie comprometida.  
(2) Factor de penalización valorando el alcance para el tipo de compromiso.

Puede verificar la integridad de una copia de este documento mediante la lectura del código QR adjunto o mediante el acceso a la dirección <https://ws050.juntadeandalucia.es/verificarFirma> indicando el código de VERIFICACIÓN

FIRMADO POR	RAQUEL MARIA ESPIN CRESPO	18/12/2024	
VERIFICACIÓN	Pk2jmUCNT2ZVULXR6LZ4ED5BQV9F2A	PÁG. 1940/2017	



**APELLIDOS Y NOMBRE / RAZÓN SOCIAL**

TORREJON ALVAREZ JUAN ANTONIO

**NIF**

\*\*\*9777\*

**EXPEDIENTE**

1185469

**ANUALIDAD DE PAGO**

1ª

**IMPORTES POR ANUALIDAD**

	2023	2024	2025	2026	2027
<b>IMPORTE MÁXIMO SUBVENCIONABLE</b>	3.150,81 €	3.150,81 €	3.150,81 €	3.150,81 €	3.150,81 €
<b>IMPORTE MEDIO DE TRANSFERENCIA (€/ha)</b>	247,90 €	247,90 €	247,90 €	247,90 €	247,90 €

**RESUMEN DE UNIDADES**

Cód	GRUPO DE PAGO	Sup. Dec. Admisible (ha)	Sup. Comprometida (ha)	Sup. ajustada compromiso (1) (ha)	% sobredec.	Sup. Resuelta (ha)	Importe Declarado	Importe Topado	Importe Resuelto	Importe tras sobredec.
429	OLIVAR	12,71		12,71	0,00	12,71	3.150,81	3.150,81	3.150,81	3.150,81
<b>TOTAL</b>		12,71	12,71	12,71		12,71	3.150,81	3.150,81	3.150,81	3.150,81

**APLICACIÓN DE REDUCCIONES Y PENALIZACIONES**

GRUPO DE PAGO	Importe Calculado	Importe prereduc.	Criterios de subvencionabilidad y compromisos	Presentación tardía	Omisión declaración	Condicionalidad	IMPORTE (Euros) RESUELTO
OLIVAR	3.150,81	3.150,81	0,00	0,00	0,00	0,00	3.150,81
<b>TOTAL</b>	3.150,81	3.150,81					3.150,81

**RESUMEN DE PAGOS****IMPORTE ( Euros )**

	RESUELTO	FEADER	MAPA	CAPADR
OLIVAR - Pago realizado	3.150,81 €	2.678,19 €	309,09 €	163,53 €

**RECINTOS RESUELTOS**

REF.	REFERENCIA SIGPAC	CULTIVO	DESCRIPCIÓN CULTIVO	S/R G.PAGO	PEND. MEDIA (%)	SUP. DEC. ADMISIBLE (ha)	SUP. COMPROM. (ha)	SUP. AJUSTADA COMPR.(1) (ha)	SUP. CONY. SIGPAC (ha)	SUP. CERTIE (ha)	SUP. CAMPO (ha)	SUP. CAMPO DETER. CULT. DECLARADO (ha)	SUP. DEC. REDUCIDA (ha)	SUP. RESUELTA (ha)
4177956	41-073-003-00066-015	101195	OLIVAR-LECHIN DE SEVILLA	S 429	7,00	4,19	4,19	4,19	4,19	4,19			4,19	4,19
1700000005229650	41-073-003-00028-002	101195	OLIVAR-LECHIN DE SEVILLA	S 429	4,90	0,01	0,01	0,01	0,01	0,01			0,01	0,01
1700000005229651	41-073-003-00028-015	101195	OLIVAR-LECHIN DE SEVILLA	S 429	9,30	2,27	2,27	2,27	2,27	2,27			2,27	2,27
1700000005229653	41-073-003-00037-003	101195	OLIVAR-LECHIN DE SEVILLA	S 429	12,70	1,58	1,58	1,58	1,58	1,58			1,58	1,58
1700000005229654	41-073-003-00038-001	101195	OLIVAR-LECHIN DE SEVILLA	S 429	22,80	0,47	0,47	0,47	0,47	0,47			0,47	0,47
1700000005229658	41-073-003-00028-021	101195	OLIVAR-LECHIN DE SEVILLA	S 429	10,10	2,63	2,63	2,63	2,63	2,63			2,63	2,63
1700000005229659	41-073-003-00034-002	101195	OLIVAR-LECHIN DE SEVILLA	S 429	16,60	1,56	1,56	1,56	1,56	1,56			1,56	1,56

(1) Superficie declarada admisible ajustada con la superficie comprometida.  
(2) Factor de penalización valorando el alcance para el tipo de compromiso.Puede verificar la integridad de una copia de este documento mediante la lectura del código QR adjunto o mediante el acceso a la dirección <https://ws050.juntadeandalucia.es/verificarFirma> indicando el código de VERIFICACIÓN

FIRMADO POR

RAQUEL MARIA ESPIN CRESPO

18/12/2024

VERIFICACIÓN

Pk2jmUCNT2ZVULXR6LZ4ED5BQV9F2A

PÁG. 1941/2017



**APELLIDOS Y NOMBRE / RAZÓN SOCIAL**

TORRES MURILLO MANUEL

NIF  
\*\*\*2461\*EXPEDIENTE  
1192422**ANUALIDAD DE PAGO**

1ª

**IMPORTES POR ANUALIDAD**

	2023	2024	2025	2026	2027
IMPORTE MÁXIMO SUBVENCIONABLE	1.779,92 €	1.779,92 €	1.779,92 €	1.779,92 €	1.779,92 €
IMPORTE MEDIO DE TRANSFERENCIA (€/ha)	247,90 €	247,90 €	247,90 €	247,90 €	247,90 €

**RESUMEN DE UNIDADES**

Cód	GRUPO DE PAGO	Sup. Dec. Admisible (ha)	Sup. Comprometida (ha)	Sup. ajustada compromiso (1) (ha)	% sobredec.	Sup. Resuelta (ha)	Importe Declarado	Importe Topado	Importe Resuelto	Importe tras sobredec.
429	OLIVAR	7,18		7,18	0,00	7,18	1.779,92	1.779,92	1.779,92	1.779,92
<b>TOTAL</b>		7,18	7,18	7,18		7,18	1.779,92	1.779,92	1.779,92	1.779,92

**APLICACIÓN DE REDUCCIONES Y PENALIZACIONES**

GRUPO DE PAGO	Importe Calculado	Importe prereduc.	Criterios de subvencionabilidad y compromisos	Presentación tardía	Omisión declaración	Condicionalidad	IMPORTE (Euros) RESUELTO
OLIVAR	1.779,92	1.779,92	0,00	0,00	0,00	0,00	1.779,92
<b>TOTAL</b>	1.779,92	1.779,92					1.779,92

**RESUMEN DE PAGOS****IMPORTE ( Euros )**

	RESUELTO	FEADER	MAPA	CAPADR
OLIVAR - Pago realizado	1.779,92 €	1.512,93 €	174,61 €	92,38 €

**RECINTOS RESUELTOS**

REF.	REFERENCIA SIGPAC	CULTIVO	DESCRIPCIÓN CULTIVO	S/R G.PAGO	PEND. MEDIA (%)	SUP. DEC. ADMISIBLE (ha)	SUP. COMPROM. (ha)	SUP. AJUSTADA COMPR.(1) (ha)	SUP. CONY. SIGPAC (ha)	SUP. CERTIE (ha)	SUP. CAMPO (ha)	SUP. CAMPO DETER. CULT. DECLARADO (ha)	SUP. DEC. REDUCIDA (ha)	SUP. RESUELTA (ha)
1700000006645929	41-033-046-00006-001	101268	OLIVAR-PICO LIMON	S 429	35,10	4,12	4,12	4,12		4,12			4,12	4,12
1700000006645930	41-033-046-00006-003	101268	OLIVAR-PICO LIMON	S 429	19,50	0,11	0,11	0,11		0,11			0,11	0,11
1700000006645931	41-033-046-00036-010	101268	OLIVAR-PICO LIMON	S 429	34,80	0,05	0,05	0,05		0,05			0,05	0,05
1700000006645933	41-033-046-00036-010	101268	OLIVAR-PICO LIMON	S 429	34,80	0,01	0,01	0,01		0,01			0,01	0,01
1700000006645934	41-033-046-00037-010	101268	OLIVAR-PICO LIMON	S 429	38,60	2,30	2,30	2,30		2,30			2,30	2,30
1700000006645935	41-066-009-00007-001	101268	OLIVAR-PICO LIMON	S 429	36,50	0,04	0,04	0,04		0,04			0,04	0,04
1700000006645936	41-066-009-00006-001	101268	OLIVAR-PICO LIMON	S 429	25,10	0,55	0,55	0,55		0,55			0,55	0,55

(1) Superficie declarada admisible ajustada con la superficie comprometida.  
(2) Factor de penalización valorando el alcance para el tipo de compromiso.Puede verificar la integridad de una copia de este documento mediante la lectura del código QR adjunto o mediante el acceso a la dirección <https://ws050.juntadeandalucia.es/verificarFirma> indicando el código de VERIFICACIÓN

FIRMADO POR

RAQUEL MARIA ESPIN CRESPO

18/12/2024

VERIFICACIÓN

Pk2jmUCNT2ZVULXR6LZ4ED5BQV9F2A

PÁG. 1942/2017





<u>APELLIDOS Y NOMBRE / RAZÓN SOCIAL</u>	<u>NIF</u>	<u>EXPEDIENTE</u>	<u>ANUALIDAD DE PAGO</u>
TRANSPORTES Y MATERIALES CARRASCO S.L.	***2792*	1246907	1ª

**IMPORTES POR ANUALIDAD**

	<u>2023</u>	<u>2024</u>	<u>2025</u>	<u>2026</u>	<u>2027</u>
<b>IMPORTE MÁXIMO SUBVENCIONABLE</b>	1.237,80 €	1.237,80 €	1.237,80 €	1.237,80 €	1.237,80 €
<b>IMPORTE MEDIO DE TRANSFERENCIA (€/ha)</b>	349,66 €	349,66 €	349,66 €	349,66 €	349,66 €

**RESUMEN DE UNIDADES**

<u>Cód</u>	<u>GRUPO DE PAGO</u>	<u>Sup. Dec. Admisible (ha)</u>	<u>Sup. Comprometida (ha)</u>	<u>Sup. ajustada compromiso (1) (ha)</u>	<u>% sobredec.</u>	<u>Sup. Resuelta (ha)</u>	<u>Importe Declarado</u>	<u>Importe Topado</u>	<u>Importe Resuelto</u>	<u>Importe tras sobredec.</u>
433	FRUTALES REGADÍO	3,54		3,54	0,00	3,54	1.237,80	1.237,80	1.237,80	1.237,80
<b>TOTAL</b>		3,54	3,54	3,54		3,54	1.237,80	1.237,80	1.237,80	1.237,80

**APLICACIÓN DE REDUCCIONES Y PENALIZACIONES**

<u>GRUPO DE PAGO</u>	<u>Importe Calculado</u>	<u>Importe prereduc.</u>	<u>Criterios de subvencionabilidad y compromisos</u>	<u>Presentación tardía</u>	<u>Omisión declaración</u>	<u>Condicionalidad</u>	<u>IMPORTE (Euros) RESUELTO</u>
FRUTALES REGADÍO	1.237,80	1.237,80	0,00	0,00	0,00	0,00	1.237,80
<b>TOTAL</b>	1.237,80	1.237,80					1.237,80

**RESUMEN DE PAGOS**

	<u>IMPORTE ( Euros )</u>			
	<u>RESUELTO</u>	<u>FEADER</u>	<u>MAPA</u>	<u>CAPADR</u>
FRUTALES REGADÍO - Pago realizado	1.237,80 €	1.052,13 €	121,43 €	64,24 €

**RECINTOS RESUELTOS**

<u>REF.</u>	<u>REFERENCIA SIGPAC</u>	<u>CULTIVO</u>	<u>DESCRIPCIÓN CULTIVO</u>	<u>S/R G.PAGO</u>	<u>PEND. MEDIA (%)</u>	<u>SUP. DEC. ADMISIBLE (ha)</u>	<u>SUP. COMPROM. (ha)</u>	<u>SUP. AJUSTADA COMPR.(1) (ha)</u>	<u>SUP. CONY. SIGPAC (ha)</u>	<u>SUP. CERTIE (ha)</u>	<u>SUP. CAMPO (ha)</u>	<u>SUP. CAMPO DETER. CULT. DECLARADO (ha)</u>	<u>SUP. DEC. REDUCIDA (ha)</u>	<u>SUP. RESUELTA (ha)</u>
4669972	41-018-008-00159-001	206004	NARANJO-NAVELINA	R	433	4,10	1,09	1,09	1,09	1,09			1,09	1,09
4669975	41-018-001-00160-002	206004	NARANJO-NAVELINA	R	433	4,50	0,86	0,86	0,86	0,86			0,86	0,86
4669977	41-018-005-00059-002	206004	NARANJO-NAVELINA	R	433	1,70	1,59	1,59	1,59	1,59			1,59	1,59

**INCIDENCIAS****INCIDENCIA DESCRIPCIÓN**

75022 No autoriza a que, en caso de la devolución por la entidad financiera (retrocesión bancaria) del pago en la cuenta corriente consignada en la solicitud y que está debidamente registrada en el sistema contable GIRO de la Junta de Andalucía, se proceda al pago en cualquier otra cuenta corriente de la titularidad del solicitante vigente en dicho sistema contable.

(1) Superficie declarada admisible ajustada con la superficie comprometida.  
 (2) Factor de penalización valorando el alcance para el tipo de compromiso.

Puede verificar la integridad de una copia de este documento mediante la lectura del código QR adjunto o mediante el acceso a la dirección <https://ws050.juntadeandalucia.es/verificarFirma> indicando el código de VERIFICACIÓN

FIRMADO POR	RAQUEL MARIA ESPIN CRESPO	18/12/2024
VERIFICACIÓN	Pk2jmUCNT2ZVULXR6LZ4ED5BQV9F2A	PÁG. 1943/2017



**APELLIDOS Y NOMBRE / RAZÓN SOCIAL**

TRIANA EMPRESAS S A

**NIF**

\*\*\*\*1545\*

**EXPEDIENTE**

1237999

**ANUALIDAD DE PAGO**

1ª

**IMPORTE POR ANUALIDAD**

	2023	2024	2025	2026	2027
IMPORTE MÁXIMO SUBVENCIONABLE	9.916,00 €	9.916,00 €	9.916,00 €	9.916,00 €	9.916,00 €
IMPORTE MEDIO DE TRANSFERENCIA (€/ha)	247,90 €	247,90 €	247,90 €	247,90 €	247,90 €

**RESUMEN DE UNIDADES**

Cód	GRUPO DE PAGO	Sup. Dec. Admisible (ha)	Sup. Comprometida (ha)	Sup. ajustada compromiso (1) (ha)	% sobredec.	Sup. Resuelta (ha)	Importe Declarado	Importe Topado	Importe Resuelto	Importe tras sobredec.
429	OLIVAR	40,81		40,00	0,00	40,00	9.916,00	9.916,00	9.916,00	9.916,00
<b>TOTAL</b>		40,81	40,00	40,00		40,00	9.916,00	9.916,00	9.916,00	9.916,00

**APLICACIÓN DE REDUCCIONES Y PENALIZACIONES**

GRUPO DE PAGO	Importe Calculado	Importe prereduc.	Criterios de subvencionabilidad y compromisos	Presentación tardía	Omisión declaración	Condicionalidad	IMPORTE (Euros) RESUELTO
OLIVAR	9.916,00	9.916,00	0,00	0,00	0,00	0,00	9.916,00
<b>TOTAL</b>	9.916,00	9.916,00					9.916,00

**RESUMEN DE PAGOS****IMPORTE ( Euros )**

	RESUELTO	FEADER	MAPA	CAPADR
OLIVAR - Pago realizado	9.916,00 €	8.428,60 €	972,76 €	514,64 €

**RECINTOS RESUELTOS**

REF.	REFERENCIA SIGPAC	CULTIVO DESCRIPCIÓN CULTIVO	S/R G.PAGO	PEND. MEDIA (%)	SUP. DEC. ADMISIBLE (ha)	SUP. COMPROM. (ha)	SUP. AJUSTADA COMPROM. (1) (ha)	SUP. CONY. SIGPAC (ha)	SUP. CERTIE (ha)	SUP. CAMPO (ha)	SUP. CAMPO DETER. CULT. DECLARADO (ha)	SUP. DEC. REDUCIDA (ha)	SUP. RESUELTA (ha)
-586942	41-032-001-00016-087	101268 OLIVAR-PICO LIMON	S 429	27,90	0,12	0,12	0,12	0,12	0,12			0,12	0,12
-586881	41-032-001-00016-057	101007 OLIVAR-MANZANILLA	S 429	44,10	5,05	5,05	5,05	5,05	5,05			5,05	5,05
-586842	41-032-001-00016-005	101268 OLIVAR-PICO LIMON	S 429	22,90	2,98	2,98	2,98	2,98	2,98			2,98	2,98
-586777	41-032-001-00016-002	101007 OLIVAR-MANZANILLA	S 429	36,80	20,03	20,03	20,03	20,03	20,03			20,03	20,03
1700000006551279	41-032-001-00016-067	101007 OLIVAR-MANZANILLA	S 429	33,50	1,31	1,31	1,31	1,31	1,31			1,31	1,31
1700000006551280	41-032-001-00016-063	101268 OLIVAR-PICO LIMON	S 429	37,70	2,89	2,89	2,89	2,89	2,89			2,89	2,89
1700000006551281	41-032-001-00016-074	101268 OLIVAR-PICO LIMON	S 429	30,10	5,34	5,34	5,34	5,34	5,34			5,34	5,34
1700000006551282	41-032-001-00016-006	101268 OLIVAR-PICO LIMON	S 429	24,80	3,09	3,09	3,09	3,09	3,09			3,09	3,09

(1) Superficie declarada admisible ajustada con la superficie comprometida.  
(2) Factor de penalización valorando el alcance para el tipo de compromiso.Puede verificar la integridad de una copia de este documento mediante la lectura del código QR adjunto o mediante el acceso a la dirección <https://ws050.juntadeandalucia.es/verificarFirma> indicando el código de VERIFICACIÓN

FIRMADO POR

RAQUEL MARIA ESPIN CRESPO

18/12/2024

VERIFICACIÓN

Pk2jmUCNT2ZVULXR6LZ4ED5BQV9F2A

PÁG. 1944/2017



**INCIDENCIAS****INCIDENCIA DESCRIPCIÓN**

- 100402 Recinto solicitado no forma parte de ningún organismo de control autorizado para la producción ecológica en Andalucía o fecha de inscripción posterior al plazo establecido ( Anexo I. Criterios de Subvencionabilidad. Orden 28 de marzo de 2023 ).  
 Ref:-586865 Recinto:41-032-001-00016-00013 Cultivo:62000 PASTOS PERMANENTES DE 5 O MAS AÑOS-SIN VARIEDAD Secano  
 Ref:-586873 Recinto:41-032-001-00016-00014 Cultivo:62000 PASTOS PERMANENTES DE 5 O MAS AÑOS-SIN VARIEDAD Secano  
 Ref:-586892 Recinto:41-032-001-00016-00058 Cultivo:62000 PASTOS PERMANENTES DE 5 O MAS AÑOS-SIN VARIEDAD Secano  
 Ref:1700000006551288 Recinto:41-032-001-00016-00060 Cultivo:62000 PASTOS PERMANENTES DE 5 O MAS AÑOS-SIN VARIEDAD Secano  
 Ref:1700000006551285 Recinto:41-032-001-00016-00082 Cultivo:62000 PASTOS PERMANENTES DE 5 O MAS AÑOS-SIN VARIEDAD Secano  
 Ref:-586930 Recinto:41-032-001-00016-00083 Cultivo:62000 PASTOS PERMANENTES DE 5 O MAS AÑOS-SIN VARIEDAD Secano
- 100407 Explotación solicitada no forma parte de ningún organismo de control autorizado para la producción ecológica en Andalucía o fecha de inscripción posterior al plazo establecido ( Anexo I. Criterios de Subvencionabilidad. Orden 28 de marzo de 2023 ).  
 Explotación:ES410320000009 Especie:BOVINA  
 Explotación:ES410320000009 Especie:OVINA  
 Explotación:ES410320000009 Especie:PORCINO  
 Explotación:ES410320000156 Especie:PORCINO
- 100410 Recinto no admisible por pertenecer a una explotación ganadera No inscrita en Sipea ( Artículo 10 de la Orden de 28 de marzo de 2023 ).  
 Ref:-586873 Recinto:41-032-001-00016-00014 Cultivo:62000 PASTOS PERMANENTES DE 5 O MAS AÑOS-SIN VARIEDAD Secano  
 Explotación:ES410320000009  
 Ref:-586865 Recinto:41-032-001-00016-00013 Cultivo:62000 PASTOS PERMANENTES DE 5 O MAS AÑOS-SIN VARIEDAD Secano  
 Explotación:ES410320000156  
 Ref:-586892 Recinto:41-032-001-00016-00058 Cultivo:62000 PASTOS PERMANENTES DE 5 O MAS AÑOS-SIN VARIEDAD Secano  
 Explotación:ES410320000156  
 Ref:1700000006551288 Recinto:41-032-001-00016-00060 Cultivo:62000 PASTOS PERMANENTES DE 5 O MAS AÑOS-SIN VARIEDAD Secano  
 Explotación:ES410320000156  
 Ref:1700000006551285 Recinto:41-032-001-00016-00082 Cultivo:62000 PASTOS PERMANENTES DE 5 O MAS AÑOS-SIN VARIEDAD Secano  
 Explotación:ES410320000156  
 Ref:-586930 Recinto:41-032-001-00016-00083 Cultivo:62000 PASTOS PERMANENTES DE 5 O MAS AÑOS-SIN VARIEDAD Secano  
 Explotación:ES410320000156
- 100420 Expediente que declara recintos pertenecientes al grupo de pago de Pastos que no tiene explotaciones ganaderas válidas para la Operación.
- 100424 Solicita recinto que no está comprometido para la operación.  
 Ref:-586865 Recinto:41-032-001-00016-00013 Cultivo:62000 PASTOS PERMANENTES DE 5 O MAS AÑOS-SIN VARIEDAD Secano  
 Ref:-586873 Recinto:41-032-001-00016-00014 Cultivo:62000 PASTOS PERMANENTES DE 5 O MAS AÑOS-SIN VARIEDAD Secano  
 Ref:-586892 Recinto:41-032-001-00016-00058 Cultivo:62000 PASTOS PERMANENTES DE 5 O MAS AÑOS-SIN VARIEDAD Secano  
 Ref:1700000006551288 Recinto:41-032-001-00016-00060 Cultivo:62000 PASTOS PERMANENTES DE 5 O MAS AÑOS-SIN VARIEDAD Secano  
 Ref:1700000006551285 Recinto:41-032-001-00016-00082 Cultivo:62000 PASTOS PERMANENTES DE 5 O MAS AÑOS-SIN VARIEDAD Secano  
 Ref:-586930 Recinto:41-032-001-00016-00083 Cultivo:62000 PASTOS PERMANENTES DE 5 O MAS AÑOS-SIN VARIEDAD Secano

(1) Superficie declarada admisible ajustada con la superficie comprometida.  
 (2) Factor de penalización valorando el alcance para el tipo de compromiso.

Puede verificar la integridad de una copia de este documento mediante la lectura del código QR adjunto o mediante el acceso a la dirección <https://ws050.juntadeandalucia.es/verificarFirma> indicando el código de VERIFICACIÓN

FIRMADO POR	RAQUEL MARIA ESPIN CRESPO	18/12/2024	
VERIFICACIÓN	Pk2jmUCNT2ZVULXR6LZ4ED5BQV9F2A	PÁG. 1945/2017	

**APELLIDOS Y NOMBRE / RAZÓN SOCIAL**

TRISTAN ALTUBE RAFAEL

NIF  
\*\*\*8505\*EXPEDIENTE  
1209415**ANUALIDAD DE PAGO**

1ª

**IMPORTES POR ANUALIDAD**

	2023	2024	2025	2026	2027
IMPORTE MÁXIMO SUBVENCIONABLE	1.165,13 €	1.165,13 €	1.165,13 €	1.165,13 €	1.165,13 €
IMPORTE MEDIO DE TRANSFERENCIA (€/ha)	247,90 €	247,90 €	247,90 €	247,90 €	247,90 €

**RESUMEN DE UNIDADES**

Cód	GRUPO DE PAGO	Sup. Dec. Admisible (ha)	Sup. Comprometida (ha)	Sup. ajustada compromiso (1) (ha)	% sobredec.	Sup. Resuelta (ha)	Importe Declarado	Importe Topado	Importe Resuelto	Importe tras sobredec.
429	OLIVAR	4,70		4,70	0,00	4,70	1.165,13	1.165,13	1.165,13	1.165,13
<b>TOTAL</b>		4,70	4,70	4,70		4,70	1.165,13	1.165,13	1.165,13	1.165,13

**APLICACIÓN DE REDUCCIONES Y PENALIZACIONES**

GRUPO DE PAGO	Importe Calculado	Importe prereduc.	Criterios de subvencionabilidad y compromisos	Presentación tardía	Omisión declaración	Condicionalidad	IMPORTE (Euros) RESUELTO
OLIVAR	1.165,13	1.165,13	0,00	0,00	0,00	0,00	1.165,13
<b>TOTAL</b>	1.165,13	1.165,13					1.165,13

**RESUMEN DE PAGOS****IMPORTE ( Euros )**

	RESUELTO	FEADER	MAPA	CAPADR
OLIVAR - Pago realizado	1.165,13 €	990,36 €	114,30 €	60,47 €

**RECINTOS RESUELTOS**

REF.	REFERENCIA SIGPAC	CULTIVO	DESCRIPCIÓN CULTIVO	S/R G.PAGO	PEND. MEDIA (%)	SUP. DEC. ADMISIBLE (ha)	SUP. COMPROM. (ha)	SUP. AJUSTADA COMPR.(1) (ha)	SUP. CONY. SIGPAC (ha)	SUP. CERTIE (ha)	SUP. CAMPO (ha)	SUP. CAMPO DETER. CULT. DECLARADO (ha)	SUP. DEC. REDUCIDA (ha)	SUP. RESUELTA (ha)
1700000006974717	41-033-046-00004-005	101010	OLIVAR-PICUAL	S	429	55,20	4,70	4,70	4,70	4,70			4,70	4,70

(1) Superficie declarada admisible ajustada con la superficie comprometida.  
(2) Factor de penalización valorando el alcance para el tipo de compromiso.

Puede verificar la integridad de una copia de este documento mediante la lectura del código QR adjunto o mediante el acceso a la dirección <https://ws050.juntadeandalucia.es/verificarFirma> indicando el código de VERIFICACIÓN

FIRMADO POR

RAQUEL MARIA ESPIN CRESPO

18/12/2024

VERIFICACIÓN

Pk2jmUCNT2ZVULXR6LZ4ED5BQV9F2A

PÁG. 1946/2017



**APELLIDOS Y NOMBRE / RAZÓN SOCIAL**

TUMEJAMI,S.L.U.

**NIF**  
\*\*\*9683\***EXPEDIENTE**  
1193167**ANUALIDAD DE PAGO**

1ª

**IMPORTES POR ANUALIDAD**

	2023	2024	2025	2026	2027
<b>IMPORTE MÁXIMO SUBVENCIONABLE</b>	12.500,35 €	12.500,35 €	12.500,35 €	12.500,35 €	12.500,35 €
<b>IMPORTE MEDIO DE TRANSFERENCIA (€/ha)</b>	349,66 €	349,66 €	349,66 €	349,66 €	349,66 €

**RESUMEN DE UNIDADES**

Cód	GRUPO DE PAGO	Sup. Dec. Admisible (ha)	Sup. Comprometida (ha)	Sup. ajustada compromiso (1) (ha)	% sobredec.	Sup. Resuelta (ha)	Importe Declarado	Importe Topado	Importe Resuelto	Importe tras sobredec.
433	FRUTALES REGADÍO	39,28		35,75	0,00	35,75	12.500,35	12.500,35	12.500,35	12.500,35
<b>TOTAL</b>		39,28	35,75	35,75		35,75	12.500,35	12.500,35	12.500,35	12.500,35

**APLICACIÓN DE REDUCCIONES Y PENALIZACIONES**

GRUPO DE PAGO	Importe Calculado	Importe prereduc.	Criterios de subvencionabilidad y compromisos	Presentación tardía	Omisión declaración	Condicionalidad	IMPORTE (Euros) RESUELTO
FRUTALES REGADÍO	12.500,35	12.500,35	0,00	0,00	0,00	0,00	12.500,35
<b>TOTAL</b>	12.500,35	12.500,35					12.500,35

**RESUMEN DE PAGOS****IMPORTE ( Euros )**

	RESUELTO	FEADER	MAPA	CAPADR
FRUTALES REGADÍO - Pago realizado	12.500,35 €	10.625,30 €	1.226,28 €	648,77 €

**RECINTOS RESUELTOS**

REF.	REFERENCIA SIGPAC	CULTIVO	DESCRIPCIÓN CULTIVO	S/R G.PAGO	PEND. MEDIA (%)	SUP. DEC. ADMISIBLE (ha)	SUP. COMPROM. (ha)	SUP. AJUSTADA COMPR.(1) (ha)	SUP. CONY. SIGPAC (ha)	SUP. CERTIE (ha)	SUP. CAMPO (ha)	SUP. CAMPO DETER. CULT. DECLARADO (ha)	SUP. DEC. REDUCIDA (ha)	SUP. RESUELTA (ha)
-7511	41-024-098-00001-033	218133	HIGUERA-NEGRA COMUN	R	433	0,80	8,64	5,11	5,11	5,11			5,11	5,11
-7505	41-024-098-00001-032	217005	GRANADO-WONDERFUL	R	433	1,10	7,98	7,98	7,98	7,98			7,98	7,98
1700000002859185	41-024-098-00001-024	206004	NARANJO-NAVELINA	R	433	4,00	3,05	3,05	3,05	3,05			3,05	3,05
1700000002859200	41-024-098-00001-021	206004	NARANJO-NAVELINA	R	433	1,50	19,61	19,61	19,61	19,61			19,61	19,61

(1) Superficie declarada admisible ajustada con la superficie comprometida.  
(2) Factor de penalización valorando el alcance para el tipo de compromiso.Puede verificar la integridad de una copia de este documento mediante la lectura del código QR adjunto o mediante el acceso a la dirección <https://ws050.juntadeandalucia.es/verificarFirma> indicando el código de VERIFICACIÓN

FIRMADO POR

RAQUEL MARIA ESPIN CRESPO

18/12/2024

VERIFICACIÓN

Pk2jmUCNT2ZVULXR6LZ4ED5BQV9F2A

PÁG. 1947/2017





<u>APELLIDOS Y NOMBRE / RAZÓN SOCIAL</u>	<u>NIF</u>	<u>EXPEDIENTE</u>	<u>ANUALIDAD DE PAGO</u>		
TURQGESA	***0802*	1152105	1ª		
<b>IMPORTES POR ANUALIDAD</b>					
	<b>2023</b>	<b>2024</b>	<b>2025</b>	<b>2026</b>	<b>2027</b>
<b>IMPORTE MÁXIMO SUBVENCIONABLE</b>	6.467,30 €	6.467,30 €	6.467,30 €	6.467,30 €	6.467,30 €
<b>IMPORTE MEDIO DE TRANSFERENCIA (€/ha)</b>	168,77 €	168,77 €	168,77 €	168,77 €	168,77 €

<b>RESUMEN DE UNIDADES</b>										
<u>Cód</u>	<u>GRUPO DE PAGO</u>	<u>Sup. Dec. Admisible (ha)</u>	<u>Sup. Comprometida (ha)</u>	<u>Sup. ajustada compromiso (1) (ha)</u>	<u>% sobredec.</u>	<u>Sup. Resuelta (ha)</u>	<u>Importe Declarado</u>	<u>Importe Topado</u>	<u>Importe Resuelto</u>	<u>Importe tras sobredec.</u>
426	HERBÁCEOS	21,51		21,51	0,00	21,51	3.251,67	3.251,67	3.251,67	3.251,67
430	HORTÍCOLAS	12,71		12,71	0,00	12,71	3.215,63	3.215,63	3.215,63	3.215,63
434	HERBÁCEOS NO ELEGIBLES	4,10		4,10	0,00	4,10	0,00	0,00	0,00	0,00
<b>TOTAL</b>		<b>38,32</b>	<b>38,32</b>	<b>38,32</b>		<b>38,32</b>	<b>6.467,30</b>	<b>6.467,30</b>	<b>6.467,30</b>	<b>6.467,30</b>

**APLICACIÓN DE REDUCCIONES Y PENALIZACIONES**

<u>GRUPO DE PAGO</u>	<u>Importe Calculado</u>	<u>Importe prereduc.</u>	<u>Criterios de subvencionabilidad y compromisos</u>	<u>Presentación tardía</u>	<u>Omisión declaración</u>	<u>Condicionalidad</u>	<u>IMPORTE (Euros)</u>
							<u>RESUELTO</u>
HERBÁCEOS	3.251,67	3.251,67		0,00	0,00	0,00	3.251,67
HERBÁCEOS NO ELEGIBLES	0,00	0,00		0,00	0,00	0,00	0,00
HORTÍCOLAS	3.215,63	3.215,63		0,00	0,00	0,00	3.215,63
<b>TOTAL</b>	<b>6.467,30</b>	<b>6.467,30</b>					<b>6.467,30</b>

**RESUMEN DE PAGOS**

	<u>IMPORTE ( Euros )</u>			
	<u>RESUELTO</u>	<u>FEADER</u>	<u>MAPA</u>	<u>CAPADR</u>
HERBÁCEOS - Pago realizado	3.251,67 €	2.763,92 €	318,99 €	168,76 €
HORTÍCOLAS - Pago realizado	3.215,63 €	2.733,29 €	315,45 €	166,89 €
<b>TOTAL</b>	<b>6.467,30 €</b>	<b>5.497,21 €</b>	<b>634,44 €</b>	<b>335,65 €</b>

**RECINTOS RESUELTOS**

<u>REE</u>	<u>REFERENCIA SIGPAC</u>	<u>CULTIVO DESCRIPCIÓN CULTIVO</u>	<u>S/R G.PAGO</u>	<u>PEND. MEDIA (%)</u>	<u>SUP. DEC. ADMISIBLE (ha)</u>	<u>SUP. COMPROM. (ha)</u>	<u>SUP. AJUSTADA COMPROM. (1) (ha)</u>	<u>SUP. CONV. SIGPAC (ha)</u>	<u>SUP. CERTIE. (ha)</u>	<u>SUP. CAMPO (ha)</u>	<u>SUP. CAMPO DETER. CULT. DECLARADO (ha)</u>	<u>SUP. DEC. REDUCIDA (ha)</u>	<u>SUP. RESUELTA (ha)</u>
-1583680	41-068-006-00001-002	41000 HABAS-SIN VARIEDAD	S	4,20	11,27	11,27	11,27		21,75			11,27	11,27
-1379964	41-068-006-00001-001	40000 GUI SANTES-SIN VARIEDAD	S	4,26	4,37	4,37	4,37		4,37	4,37	4,37	4,37	4,37
-1337500	41-068-006-00001-023	13000 TRITICALE-SIN VARIEDAD	S	4,26	3,19	3,19	3,19		3,19			3,19	3,19
1700000005837008	41-068-006-09010-002	41095 HABAS-PROTHABAT 69	S	4,26	2,50	1,35	1,35		1,35			1,35	1,35
1700000005837009	41-068-006-09008-002	13000 TRITICALE-SIN VARIEDAD	S	4,26	3,30	1,33	1,33		1,33			1,33	1,33
-1378785	41-068-006-00001-015	279000 ESPÁRRAGOS-SIN VARIEDAD	S	4,30	5,20	7,09	7,09		9,82			7,09	7,09
-785279	41-068-006-00001-001	279000 ESPÁRRAGOS-SIN VARIEDAD	S	4,30	3,30	5,62	5,62		5,62	5,62	5,62	5,62	5,62
-1583681	41-068-006-00001-015	20000 BARBECHO TRADICIONAL-SIN VARIEDAD	S	4,34	5,20	2,73	2,73		9,82			2,73	2,73
-1337502	41-068-006-00001-024	20000 BARBECHO TRADICIONAL-SIN VARIEDAD	S	4,34	4,50	0,50	0,50		3,06			0,50	0,50
1700000005837013	41-068-006-09008-004	20000 BARBECHO TRADICIONAL-SIN VARIEDAD	S	4,34	5,30	0,87	0,87		0,87			0,87	0,87

(1) Superficie declarada admisible ajustada con la superficie comprometida.  
(2) Factor de penalización valorando el alcance para el tipo de compromiso.

Puede verificar la integridad de una copia de este documento mediante la lectura del código QR adjunto o mediante el acceso a la dirección <https://ws050.juntadeandalucia.es/verificarFirma> indicando el código de VERIFICACIÓN

FIRMADO POR

RAQUEL MARIA ESPIN CRESPO

18/12/2024

VERIFICACIÓN

Pk2jmUCNT2ZVULXR6LZ4ED5BQV9F2A

PÁG. 1948/2017





**INCIDENCIAS****INCIDENCIA DESCRIPCIÓN**

- 452 Actividad agraria declarada en un recinto no compatible con el uso PA, PR o PS asignado en SIGPAC para ese recinto.  
Ref:-1091743 Recinto:41-068-006-00001-00016 Cultivo:62000 PASTOS PERMANENTES DE 5 O MAS AÑOS-SIN VARIEDAD Secano USO ASIGNADO EN SIGPAC:PR
- 4272 Verifica que las líneas de declaración de las Solicitudes Únicas no tienen solapes con la capa de Retroactividad Gráfica (ambas de la misma campaña) a nivel de expediente/línea de declaración gráfica de la solicitud.  
Ref:-1337501 Recinto:41-068-006-00001-00024 Cultivo: - Agregado de la referencia del recinto.:0 Zona de la referencia del recinto.:0 Superficie solapada.:0,04 Id. Incid.:101087732
- 8227 Línea de declaración monitorizada en la que no ha habido respuesta por parte del productor y, por tanto, sin Juicio Experto de campo.  
Ref:-1337501 Recinto:41-068-006-00001-00024 Cultivo:50000 GARBANZOS-SIN VARIEDAD  
Ref:1700000005837005 Recinto:41-068-007-00002-00009 Cultivo:50000 GARBANZOS-SIN VARIEDAD  
Ref:-570811 Recinto:41-068-007-00002-00009 Cultivo:50000 GARBANZOS-SIN VARIEDAD
- 100402 Recinto solicitado no forma parte de ningún organismo de control autorizado para la producción ecológica en Andalucía o fecha de inscripción posterior al plazo establecido ( Anexo I. Criterios de Subvencionabilidad. Orden 28 de marzo de 2023 ).  
Ref:-1091743 Recinto:41-068-006-00001-00016 Cultivo:62000 PASTOS PERMANENTES DE 5 O MAS AÑOS-SIN VARIEDAD Secano
- 100411 Recinto no admisible por no estar asociado en SIGGAN a una explotación ganadera ( Artículo 10 de la Orden de 28 de marzo de 2023 ).  
Ref:-1091743 Recinto:41-068-006-00001-00016 Cultivo:62000 PASTOS PERMANENTES DE 5 O MAS AÑOS-SIN VARIEDAD Secano
- 100424 Solicita recinto que no está comprometido para la operación.  
Ref:-1091743 Recinto:41-068-006-00001-00016 Cultivo:62000 PASTOS PERMANENTES DE 5 O MAS AÑOS-SIN VARIEDAD Secano  
Ref:-1337501 Recinto:41-068-006-00001-00024 Cultivo:50000 GARBANZOS-SIN VARIEDAD Secano  
Ref:1700000005837005 Recinto:41-068-007-00002-00009 Cultivo:50000 GARBANZOS-SIN VARIEDAD Secano  
Ref:-570811 Recinto:41-068-007-00002-00009 Cultivo:50000 GARBANZOS-SIN VARIEDAD Secano

(1) Superficie declarada admisible ajustada con la superficie comprometida.  
(2) Factor de penalización valorando el alcance para el tipo de compromiso.

Puede verificar la integridad de una copia de este documento mediante la lectura del código QR adjunto o mediante el acceso a la dirección <https://ws050.juntadeandalucia.es/verificarFirma> indicando el código de VERIFICACIÓN

FIRMADO POR	RAQUEL MARIA ESPIN CRESPO	18/12/2024	
VERIFICACIÓN	Pk2jmUCNT2ZVULXR6LZ4ED5BQV9F2A	PÁG. 1949/2017	

**APELLIDOS Y NOMBRE / RAZÓN SOCIAL**

UBP LA PEÑAGUA, S. L.

**NIF**  
\*\*\*2140\***EXPEDIENTE**  
1250607**ANUALIDAD DE PAGO**

1ª

**IMPORTE POR ANUALIDAD**

	2023	2024	2025	2026	2027
<b>IMPORTE MÁXIMO SUBVENCIONABLE</b>	21.190,57 €	21.190,57 €	21.190,57 €	21.190,57 €	21.190,57 €
<b>IMPORTE MEDIO DE TRANSFERENCIA (€/ha)</b>	121,49 €	121,49 €	121,49 €	121,49 €	121,49 €

**RESUMEN DE UNIDADES**

Cód	GRUPO DE PAGO	Sup. Dec. Admisible (ha)	Sup. Comprometida (ha)	Sup. ajustada compromiso (1) (ha)	% sobredec.	Sup. Resuelta (ha)	Importe Declarado	Importe Topado	Importe Resuelto	Importe tras sobredec.
426	HERBÁCEOS	99,42		99,42	0,00	99,42	15.029,32	15.029,32	15.029,32	15.029,32
428	PASTOS ASOCIADOS A GANADERÍA ECOLÓGICA	125,83		75,00	0,00	75,00	6.161,25	6.161,25	6.161,25	6.161,25
<b>TOTAL</b>		225,25	174,42	174,42		174,42	21.190,57	21.190,57	21.190,57	21.190,57

**APLICACIÓN DE REDUCCIONES Y PENALIZACIONES**

GRUPO DE PAGO	Importe Calculado	Importe prereduc.	Criterios de subvencionabilidad y compromisos	Presentación tardía	Omisión declaración	Condicionabilidad	IMPORTE (Euros) RESUELTO
HERBÁCEOS	15.029,32	15.029,32	0,00	0,00	0,00	0,00	15.029,32
PASTOS ASOCIADOS A GANADERÍA	6.161,25	6.161,25	0,00	0,00	0,00	0,00	6.161,25
<b>TOTAL</b>	21.190,57	21.190,57					21.190,57

**RESUMEN DE PAGOS**

	IMPORTE ( Euros )			
	RESUELTO	FEADER	MAPA	CAPADR
HERBÁCEOS - Pago realizado	15.029,32 €	12.774,92 €	1.474,38 €	780,02 €
PASTOS ASOCIADOS A GANADERÍA ECOLÓGICA - Pago realizado	6.161,25 €	5.237,06 €	604,42 €	319,77 €
<b>TOTAL</b>	21.190,57 €	18.011,98 €	2.078,80 €	1.099,79 €

(1) Superficie declarada admisible ajustada con la superficie comprometida.  
(2) Factor de penalización valorando el alcance para el tipo de compromiso.

Puede verificar la integridad de una copia de este documento mediante la lectura del código QR adjunto o mediante el acceso a la dirección <https://ws050.juntadeandalucia.es/verificarFirma> indicando el código de VERIFICACIÓN

FIRMADO POR	RAQUEL MARIA ESPIN CRESPO	18/12/2024
VERIFICACIÓN	Pk2jmUCNT2ZVULXR6LZ4ED5BQV9F2A	PÁG. 1950/2017



**RECINTOS RESUELTOS**

REF.	REFERENCIA SIGPAC	CULTIVO	DESCRIPCIÓN CULTIVO	S/R	G.PAGO	PEND. MEDIA (%)	SUP. DEC. ADMISIBLE (ha)	SUP. COMPROM. (ha)	SUP. AJUSTADA COMPR.(1) (ha)	SUP. CONV. SIGPAC (ha)	SUP. CERTIF. (ha)	SUP. CAMPO (ha)	SUP. CAMPO DETER. CULT. DECLARADO (ha)	SUP. DEC. REDUCIDA (ha)	SUP. RESUELTA (ha)
-1274846	41-065-052-00016-012	8030	AVENA-PREVISION	S	426	18,10	5,23	5,23	5,23		5,23			5,23	5,23
-1274845	41-065-052-00016-004	8030	AVENA-PREVISION	S	426	16,00	37,17	37,17	37,17		37,17			37,17	37,17
-537275	41-065-052-00014-009	8030	AVENA-PREVISION	S	426	15,40	0,72	0,72	0,72		0,72			0,72	0,72
1700000007164876	41-065-052-00014-008	8030	AVENA-PREVISION	S	426	2,70	0,13	0,13	0,13		0,13			0,13	0,13
1700000007164942	41-065-052-00010-003	8030	AVENA-PREVISION	S	426	17,00	14,69	14,69	14,69		14,69			14,69	14,69
1700000007164943	41-065-052-00016-012	8030	AVENA-PREVISION	S	426	18,10	3,80	3,80	3,80		3,80			3,80	3,80
1700000007164947	41-065-010-00007-001	8030	AVENA-PREVISION	S	426	16,90	37,68	37,68	37,68		37,68			37,68	37,68
-994769	41-065-052-00016-055	62000	PASTOS PERMANENTES DE 5 O MAS AÑOS-SIN VARIEDAD	S	428	29,20	0,10	0,10	0,10		0,16			0,10	0,10
-994767	41-065-052-00016-054	62000	PASTOS PERMANENTES DE 5 O MAS AÑOS-SIN VARIEDAD	S	428	5,60	0,22	0,22	0,22		0,26			0,22	0,22
-994765	41-065-052-00016-052	62000	PASTOS PERMANENTES DE 5 O MAS AÑOS-SIN VARIEDAD	S	428	20,70	0,10	0,10	0,10		0,13			0,10	0,10
-994762	41-065-052-00016-049	62000	PASTOS PERMANENTES DE 5 O MAS AÑOS-SIN VARIEDAD	S	428	6,80	0,25	0,25	0,25		0,72			0,25	0,25
5194464	41-065-052-00016-056	62000	PASTOS PERMANENTES DE 5 O MAS AÑOS-SIN VARIEDAD	S	428	26,50	0,73	0,73	0,73		0,86			0,73	0,73
5194465	41-065-052-00016-053	62000	PASTOS PERMANENTES DE 5 O MAS AÑOS-SIN VARIEDAD	S	428	3,50	0,23	0,23	0,23		0,30			0,23	0,23
1700000007164875	41-065-009-00032-008	62000	PASTOS PERMANENTES DE 5 O MAS AÑOS-SIN VARIEDAD	S	428	8,10	0,17	0,17	0,17		0,17			0,17	0,17
1700000007164877	41-065-052-00015-008	62000	PASTOS PERMANENTES DE 5 O MAS AÑOS-SIN VARIEDAD	S	428	19,70	9,09	9,09	9,09		9,09			9,09	9,09
1700000007164879	41-065-052-00015-005	62000	PASTOS PERMANENTES DE 5 O MAS AÑOS-SIN VARIEDAD	S	428	21,20	0,10	0,10	0,10		0,39			0,10	0,10
1700000007164880	41-065-010-00007-014	62000	PASTOS PERMANENTES DE 5 O MAS AÑOS-SIN VARIEDAD	S	428	12,70	0,81	0,81	0,81		0,81			0,81	0,81
1700000007164881	41-065-009-00032-004	62000	PASTOS PERMANENTES DE 5 O MAS AÑOS-SIN VARIEDAD	S	428	23,10	20,20	20,20	20,20		23,76			20,20	20,20
1700000007164882	41-065-009-00032-006	62000	PASTOS PERMANENTES DE 5 O MAS AÑOS-SIN VARIEDAD	S	428	6,30	0,23	0,23	0,23		0,23			0,23	0,23
1700000007164883	41-065-009-00048-006	62000	PASTOS PERMANENTES DE 5 O MAS AÑOS-SIN VARIEDAD	S	428	25,20	2,56	2,56	2,56		7,30			2,56	2,56
1700000007164884	41-065-010-00007-009	62000	PASTOS PERMANENTES DE 5 O MAS AÑOS-SIN VARIEDAD	S	428	19,30	0,19	0,19	0,19		0,19			0,19	0,19
1700000007164885	41-065-010-00007-008	62000	PASTOS PERMANENTES DE 5 O MAS AÑOS-SIN VARIEDAD	S	428	24,60	6,77	6,77	6,77		9,02			6,77	6,77
1700000007164895	41-065-052-00015-007	62000	PASTOS PERMANENTES DE 5 O MAS AÑOS-SIN VARIEDAD	S	428	30,20	0,32	0,32	0,32		0,90			0,32	0,32
1700000007164896	41-065-010-00007-004	62000	PASTOS PERMANENTES DE 5 O MAS AÑOS-SIN VARIEDAD	S	428	12,70	0,09	0,09	0,09		0,12			0,09	0,09
1700000007164897	41-065-010-00007-011	62000	PASTOS PERMANENTES DE 5 O MAS AÑOS-SIN VARIEDAD	S	428	19,60	0,18	0,18	0,18		0,18			0,18	0,18
1700000007164898	41-065-052-00015-021	62000	PASTOS PERMANENTES DE 5 O MAS AÑOS-SIN VARIEDAD	S	428	33,90	0,03	0,03	0,03		0,04			0,03	0,03
1700000007164899	41-065-009-00032-002	62000	PASTOS PERMANENTES DE 5 O MAS AÑOS-SIN VARIEDAD	S	428	30,30	0,95	0,95	0,95		1,27			0,95	0,95
1700000007164900	41-065-010-00007-010	62000	PASTOS PERMANENTES DE 5 O MAS AÑOS-SIN VARIEDAD	S	428	33,00	24,75	24,75	24,75		33,00			24,75	24,75
1700000007164901	41-065-009-00031-003	62000	PASTOS PERMANENTES DE 5 O MAS AÑOS-SIN VARIEDAD	S	428	9,00	0,05	0,05	0,05		0,07			0,05	0,05
1700000007164902	41-065-010-00007-005	62000	PASTOS PERMANENTES DE 5 O MAS AÑOS-SIN VARIEDAD	S	428	29,80	1,63	1,63	1,63		1,63			1,63	1,63
1700000007164903	41-065-010-00007-007	62000	PASTOS PERMANENTES DE 5 O MAS AÑOS-SIN VARIEDAD	S	428	27,50	1,30	1,30	1,30		2,88			1,30	1,30
1700000007164904	41-065-052-00014-001	62000	PASTOS PERMANENTES DE 5 O MAS AÑOS-SIN VARIEDAD	S	428	24,30	2,35	2,35	2,35		2,77			2,35	2,35
1700000007164905	41-065-009-00031-001	62000	PASTOS PERMANENTES DE 5 O MAS AÑOS-SIN VARIEDAD	S	428	24,20	0,72	0,72	0,72		0,72			0,72	0,72
1700000007164914	41-065-052-00015-012	62000	PASTOS PERMANENTES DE 5 O MAS AÑOS-SIN VARIEDAD	S	428	22,90	16,94	16,94	16,94		22,59			16,94	16,94
1700000007164916	41-065-010-00007-012	62000	PASTOS PERMANENTES DE 5 O MAS AÑOS-SIN VARIEDAD	S	428	20,90	4,54	4,54	4,54		4,54			4,54	4,54
1700000007164925	41-065-009-00048-007	62000	PASTOS PERMANENTES DE 5 O MAS AÑOS-SIN VARIEDAD	S	428	20,20	2,67	2,67	2,67		4,86			2,67	2,67
1700000007164926	41-065-009-00047-004	62000	PASTOS PERMANENTES DE 5 O MAS AÑOS-SIN VARIEDAD	S	428	29,90	11,95	11,95	11,95		21,73			11,95	11,95
1700000007164927	41-065-009-00029-007	62000	PASTOS PERMANENTES DE 5 O MAS AÑOS-SIN VARIEDAD	S	428	21,80	0,03	0,03	0,03		0,05			0,03	0,03
1700000007164928	41-065-009-00028-020	62000	PASTOS PERMANENTES DE 5 O MAS AÑOS-SIN VARIEDAD	S	428	23,10	13,01	13,01	13,01		23,65			13,01	13,01
1700000007164930	41-065-009-00024-002	62000	PASTOS PERMANENTES DE 5 O MAS AÑOS-SIN VARIEDAD	S	428	24,60	0,03	0,03	0,03		0,09			0,03	0,03
1700000007164933	41-065-052-00010-024	62000	PASTOS PERMANENTES DE 5 O MAS AÑOS-SIN VARIEDAD	S	428	20,00	0,14	0,14	0,14		0,18			0,14	0,14
1700000007164949	41-065-052-00016-033	62000	PASTOS PERMANENTES DE 5 O MAS AÑOS-SIN VARIEDAD	S	428	27,40	1,36	1,36	1,36		2,47			1,36	1,36
1700000007164956	41-065-052-00015-001	62000	PASTOS PERMANENTES DE 5 O MAS AÑOS-SIN VARIEDAD	S	428	23,60	0,11	0,11	0,11		0,20			0,11	0,11
1700000007164960	41-065-009-00028-006	62000	PASTOS PERMANENTES DE 5 O MAS AÑOS-SIN VARIEDAD	S	428	21,10	0,09	0,09	0,09		0,27			0,09	0,09
1700000007164961	41-065-009-00032-011	62000	PASTOS PERMANENTES DE 5 O MAS AÑOS-SIN VARIEDAD	S	428	14,00	0,02	0,02	0,02		0,02			0,02	0,02
1700000007164962	41-065-052-00015-004	62000	PASTOS PERMANENTES DE 5 O MAS AÑOS-SIN VARIEDAD	S	428	29,90	0,11	0,11	0,11		0,32			0,11	0,11
1700000007164963	41-065-052-00015-002	62000	PASTOS PERMANENTES DE 5 O MAS AÑOS-SIN VARIEDAD	S	428	30,70	0,26	0,26	0,26		0,26			0,26	0,26
1700000007164982	41-065-009-00032-001	62000	PASTOS PERMANENTES DE 5 O MAS AÑOS-SIN VARIEDAD	S	428	36,80	0,45	0,45	0,45		0,53			0,45	0,45

**INCIDENCIAS****INCIDENCIA DESCRIPCIÓN**

242

Recinto pendiente de acreditación de titularidad.

Ref:1700000007164931 Recinto:41-065-010-09001-00012 Cultivo:62000 PASTOS PERMANENTES DE 5 O MAS AÑOS-SIN VARIEDAD Secano

Ref:1700000007164878 Recinto:41-065-052-09004-00008 Cultivo:8030 AVENA-PREVISION Secano

Ref:1700000007164886 Recinto:41-065-056-09002-00003 Cultivo:62000 PASTOS PERMANENTES DE 5 O MAS AÑOS-SIN

(1) Superficie declarada admisible ajustada con la superficie comprometida.  
(2) Factor de penalización valorando el alcance para el tipo de compromiso.Puede verificar la integridad de una copia de este documento mediante la lectura del código QR adjunto o mediante el acceso a la dirección <https://ws050.juntadeandalucia.es/verificarFirma> indicando el código de VERIFICACIÓN

FIRMADO POR

RAQUEL MARIA ESPIN CRESPO

18/12/2024

VERIFICACIÓN

Pk2jmUCNT2ZVULXR6LZ4ED5BQV9F2A

PÁG. 1951/2017



**INCIDENCIAS****INCIDENCIA DESCRIPCIÓN**

	VARIEDAD Secano
100400	Recinto con cultivo, variedad, régimen de explotación o uso Sigpac no compatible con la operación solicitada ( Anexo IV.I Cultivos y variedades elegibles para las Intervenciones. Orden de 28 de marzo de 2023 ). Ref:7518261 Recinto:41-065-052-00015-00022 Cultivo:8030 AVENA-PREVISION Secano Uso:OV
100402	Recinto solicitado no forma parte de ningún organismo de control autorizado para la producción ecológica en Andalucía o fecha de inscripción posterior al plazo establecido ( Anexo I. Criterios de Subvencionabilidad. Orden 28 de marzo de 2023 ). Ref:7518262 Recinto:41-065-052-00015-00026 Cultivo:8030 AVENA-PREVISION Secano Ref:1700000007164964 Recinto:41-065-052-00050-00001 Cultivo:8030 AVENA-PREVISION Secano
100421	Recinto declarado por error para una operación de la 6503, que se ha corregido de oficio marcando la operación correcta, de acuerdo con la fecha de inscripción del recinto en la producción ecológica. Ref:1700000007164905 Recinto:41-065-009-00031-00001 Cultivo:62000 PASTOS PERMANENTES DE 5 O MAS AÑOS-SIN VARIEDAD Secano Ref:1700000007164982 Recinto:41-065-009-00032-00001 Cultivo:62000 PASTOS PERMANENTES DE 5 O MAS AÑOS-SIN VARIEDAD Secano Ref:1700000007164899 Recinto:41-065-009-00032-00002 Cultivo:62000 PASTOS PERMANENTES DE 5 O MAS AÑOS-SIN VARIEDAD Secano Ref:1700000007164881 Recinto:41-065-009-00032-00004 Cultivo:62000 PASTOS PERMANENTES DE 5 O MAS AÑOS-SIN VARIEDAD Secano Ref:1700000007164961 Recinto:41-065-009-00032-00011 Cultivo:62000 PASTOS PERMANENTES DE 5 O MAS AÑOS-SIN VARIEDAD Secano Ref:1700000007164983 Recinto:41-065-052-00016-00028 Cultivo:62000 PASTOS PERMANENTES DE 5 O MAS AÑOS-SIN VARIEDAD Secano
100424	Solicita recinto que no está comprometido para la operación. Ref:1700000007164931 Recinto:41-065-010-09001-00012 Cultivo:62000 PASTOS PERMANENTES DE 5 O MAS AÑOS-SIN VARIEDAD Secano Ref:1700000007164955 Recinto:41-065-052-00015-00006 Cultivo:62000 PASTOS PERMANENTES DE 5 O MAS AÑOS-SIN VARIEDAD Secano Ref:7518261 Recinto:41-065-052-00015-00022 Cultivo:8030 AVENA-PREVISION Secano Ref:7518262 Recinto:41-065-052-00015-00026 Cultivo:8030 AVENA-PREVISION Secano Ref:1700000007164983 Recinto:41-065-052-00016-00028 Cultivo:62000 PASTOS PERMANENTES DE 5 O MAS AÑOS-SIN VARIEDAD Secano Ref:-994763 Recinto:41-065-052-00016-00051 Cultivo:62000 PASTOS PERMANENTES DE 5 O MAS AÑOS-SIN VARIEDAD Secano Ref:1700000007164964 Recinto:41-065-052-00050-00001 Cultivo:8030 AVENA-PREVISION Secano Ref:1700000007164878 Recinto:41-065-052-09004-00008 Cultivo:8030 AVENA-PREVISION Secano Ref:1700000007164886 Recinto:41-065-056-09002-00003 Cultivo:62000 PASTOS PERMANENTES DE 5 O MAS AÑOS-SIN VARIEDAD Secano

**Datos considerados para el Cálculo de la Carga Ganadera mínima y máxima del expediente**

Explotación	Especie	Inscrito en Sipea y Admisible	Ugm Calculada para CG Mínima	Ugm Calculada para CG Máxima
ES410650000180	BOVINA	SI	66,92	66,92
			66,92	66,92

<b>Superficie determinada para Cálculo Carga Ganadera Mínima:</b>	138,32 ha
<b>Superficie determinada para Cálculo Carga Ganadera Máxima:</b>	138,53 ha
<b>Carga Ganadera Mínima Expediente:</b>	0,48 ugm/ha
<b>Carga Ganadera Máxima Expediente:</b>	0,48 ugm/ha

**Recintos Determinados para el Cálculo de Garga Ganadera Mínima**

REF.	REFERENCIA SIGPAC	CULTIVO	DESCRIPCIÓN CULTIVO	S/R	SUP. RESUELTA (ha)
-994769	41-065-052-00016-00055	62000	PASTOS PERMANENTES DE 5 O MAS AÑOS-SIN VARIEDAD	S	0,10
-994767	41-065-052-00016-00054	62000	PASTOS PERMANENTES DE 5 O MAS AÑOS-SIN VARIEDAD	S	0,22
-994765	41-065-052-00016-00052	62000	PASTOS PERMANENTES DE 5 O MAS AÑOS-SIN VARIEDAD	S	0,10
-994762	41-065-052-00016-00049	62000	PASTOS PERMANENTES DE 5 O MAS AÑOS-SIN VARIEDAD	S	0,25
-537005	41-065-052-00016-00048	62000	PASTOS PERMANENTES DE 5 O MAS AÑOS-SIN VARIEDAD	S	0,14
-537003	41-065-052-00016-00023	62000	PASTOS PERMANENTES DE 5 O MAS AÑOS-SIN VARIEDAD	S	1,35

(1) Superficie declarada admisible ajustada con la superficie comprometida.  
(2) Factor de penalización valorando el alcance para el tipo de compromiso.

Puede verificar la integridad de una copia de este documento mediante la lectura del código QR adjunto o mediante el acceso a la dirección <https://ws050.juntadeandalucia.es/verificarFirma> indicando el código de VERIFICACIÓN

FIRMADO POR	RAQUEL MARIA ESPIN CRESPO	18/12/2024
VERIFICACIÓN	Pk2jmUCNT2ZVULXR6LZ4ED5BQV9F2A	PÁG. 1952/2017



**Datos considerados para el Cálculo de la Carga Ganadera mínima y máxima del expediente****Recintos Determinados para el Cálculo de Garga Ganadera Mínima**

REF.	REFERENCIA SIGPAC	CULTIVO	DESCRIPCIÓN CULTIVO	SUP.	
				S/R	RESUELTA (ha)
5194464	41-065-052-00016-00056	62000	PASTOS PERMANENTES DE 5 O MAS AÑOS-SIN VARIEDAD	S	0,73
5194465	41-065-052-00016-00053	62000	PASTOS PERMANENTES DE 5 O MAS AÑOS-SIN VARIEDAD	S	0,23
1700000007164875	41-065-009-00032-00008	62000	PASTOS PERMANENTES DE 5 O MAS AÑOS-SIN VARIEDAD	S	0,17
1700000007164877	41-065-052-00015-00008	62000	PASTOS PERMANENTES DE 5 O MAS AÑOS-SIN VARIEDAD	S	9,09
1700000007164879	41-065-052-00015-00005	62000	PASTOS PERMANENTES DE 5 O MAS AÑOS-SIN VARIEDAD	S	0,10
1700000007164880	41-065-010-00007-00014	62000	PASTOS PERMANENTES DE 5 O MAS AÑOS-SIN VARIEDAD	S	0,81
1700000007164881	41-065-009-00032-00004	62000	PASTOS PERMANENTES DE 5 O MAS AÑOS-SIN VARIEDAD	S	20,20
1700000007164882	41-065-009-00032-00006	62000	PASTOS PERMANENTES DE 5 O MAS AÑOS-SIN VARIEDAD	S	0,23
1700000007164883	41-065-009-00048-00006	62000	PASTOS PERMANENTES DE 5 O MAS AÑOS-SIN VARIEDAD	S	2,56
1700000007164884	41-065-010-00007-00009	62000	PASTOS PERMANENTES DE 5 O MAS AÑOS-SIN VARIEDAD	S	0,19
1700000007164885	41-065-010-00007-00008	62000	PASTOS PERMANENTES DE 5 O MAS AÑOS-SIN VARIEDAD	S	6,77
1700000007164886	41-065-056-09002-00003	62000	PASTOS PERMANENTES DE 5 O MAS AÑOS-SIN VARIEDAD	S	0,14
1700000007164887	41-065-052-00016-00024	62000	PASTOS PERMANENTES DE 5 O MAS AÑOS-SIN VARIEDAD	S	0,04
1700000007164888	41-065-052-00016-00022	62000	PASTOS PERMANENTES DE 5 O MAS AÑOS-SIN VARIEDAD	S	0,04
1700000007164895	41-065-052-00015-00007	62000	PASTOS PERMANENTES DE 5 O MAS AÑOS-SIN VARIEDAD	S	0,32
1700000007164896	41-065-010-00007-00004	62000	PASTOS PERMANENTES DE 5 O MAS AÑOS-SIN VARIEDAD	S	0,09
1700000007164897	41-065-010-00007-00011	62000	PASTOS PERMANENTES DE 5 O MAS AÑOS-SIN VARIEDAD	S	0,18
1700000007164898	41-065-052-00015-00021	62000	PASTOS PERMANENTES DE 5 O MAS AÑOS-SIN VARIEDAD	S	0,03
1700000007164899	41-065-009-00032-00002	62000	PASTOS PERMANENTES DE 5 O MAS AÑOS-SIN VARIEDAD	S	0,95
1700000007164900	41-065-010-00007-00010	62000	PASTOS PERMANENTES DE 5 O MAS AÑOS-SIN VARIEDAD	S	24,75
1700000007164901	41-065-009-00031-00003	62000	PASTOS PERMANENTES DE 5 O MAS AÑOS-SIN VARIEDAD	S	0,05
1700000007164902	41-065-010-00007-00005	62000	PASTOS PERMANENTES DE 5 O MAS AÑOS-SIN VARIEDAD	S	1,63
1700000007164903	41-065-010-00007-00007	62000	PASTOS PERMANENTES DE 5 O MAS AÑOS-SIN VARIEDAD	S	1,30
1700000007164904	41-065-052-00014-00001	62000	PASTOS PERMANENTES DE 5 O MAS AÑOS-SIN VARIEDAD	S	2,35
1700000007164905	41-065-009-00031-00001	62000	PASTOS PERMANENTES DE 5 O MAS AÑOS-SIN VARIEDAD	S	0,72
1700000007164914	41-065-052-00015-00012	62000	PASTOS PERMANENTES DE 5 O MAS AÑOS-SIN VARIEDAD	S	16,94
1700000007164916	41-065-010-00007-00012	62000	PASTOS PERMANENTES DE 5 O MAS AÑOS-SIN VARIEDAD	S	4,54
1700000007164925	41-065-009-00048-00007	62000	PASTOS PERMANENTES DE 5 O MAS AÑOS-SIN VARIEDAD	S	2,67
1700000007164926	41-065-009-00047-00004	62000	PASTOS PERMANENTES DE 5 O MAS AÑOS-SIN VARIEDAD	S	11,95
1700000007164927	41-065-009-00029-00007	62000	PASTOS PERMANENTES DE 5 O MAS AÑOS-SIN VARIEDAD	S	0,03
1700000007164928	41-065-009-00028-00020	62000	PASTOS PERMANENTES DE 5 O MAS AÑOS-SIN VARIEDAD	S	13,01
1700000007164930	41-065-009-00024-00002	62000	PASTOS PERMANENTES DE 5 O MAS AÑOS-SIN VARIEDAD	S	0,03
1700000007164931	41-065-010-09001-00012	62000	PASTOS PERMANENTES DE 5 O MAS AÑOS-SIN VARIEDAD	S	0,12
1700000007164933	41-065-052-00010-00024	62000	PASTOS PERMANENTES DE 5 O MAS AÑOS-SIN VARIEDAD	S	0,14
1700000007164945	41-065-052-00016-00005	62000	PASTOS PERMANENTES DE 5 O MAS AÑOS-SIN VARIEDAD	S	0,01
1700000007164948	41-065-052-00010-00001	62000	PASTOS PERMANENTES DE 5 O MAS AÑOS-SIN VARIEDAD	S	0,58

(1) Superficie declarada admisible ajustada con la superficie comprometida.  
(2) Factor de penalización valorando el alcance para el tipo de compromiso.

Puede verificar la integridad de una copia de este documento mediante la lectura del código QR adjunto o mediante el acceso a la dirección <https://ws050.juntadeandalucia.es/verificarFirma> indicando el código de VERIFICACIÓN

FIRMADO POR

RAQUEL MARIA ESPIN CRESPO

18/12/2024

VERIFICACIÓN

Pk2jmUCNT2ZVULXR6LZ4ED5BQV9F2A

PÁG. 1953/2017



**Datos considerados para el Cálculo de la Carga Ganadera mínima y máxima del expediente****Recintos Determinados para el Cálculo de Garga Ganadera Mínima**

REF.	REFERENCIA SIGPAC	CULTIVO	DESCRIPCIÓN CULTIVO	SUP.	
				S/R	RESUELTA (ha)
1700000007164949	41-065-052-00016-00033	62000	PASTOS PERMANENTES DE 5 O MAS AÑOS-SIN VARIEDAD	S	1,36
1700000007164954	41-065-009-00031-00002	62000	PASTOS PERMANENTES DE 5 O MAS AÑOS-SIN VARIEDAD	S	0,89
1700000007164956	41-065-052-00015-00001	62000	PASTOS PERMANENTES DE 5 O MAS AÑOS-SIN VARIEDAD	S	0,11
1700000007164957	41-065-052-00016-00009	62000	PASTOS PERMANENTES DE 5 O MAS AÑOS-SIN VARIEDAD	S	0,34
1700000007164958	41-065-052-00016-00010	62000	PASTOS PERMANENTES DE 5 O MAS AÑOS-SIN VARIEDAD	S	1,09
1700000007164959	41-065-009-00032-00003	62000	PASTOS PERMANENTES DE 5 O MAS AÑOS-SIN VARIEDAD	S	0,68
1700000007164960	41-065-009-00028-00006	62000	PASTOS PERMANENTES DE 5 O MAS AÑOS-SIN VARIEDAD	S	0,09
1700000007164961	41-065-009-00032-00011	62000	PASTOS PERMANENTES DE 5 O MAS AÑOS-SIN VARIEDAD	S	0,02
1700000007164962	41-065-052-00015-00004	62000	PASTOS PERMANENTES DE 5 O MAS AÑOS-SIN VARIEDAD	S	0,11
1700000007164963	41-065-052-00015-00002	62000	PASTOS PERMANENTES DE 5 O MAS AÑOS-SIN VARIEDAD	S	0,26
1700000007164969	41-065-009-00048-00001	62000	PASTOS PERMANENTES DE 5 O MAS AÑOS-SIN VARIEDAD	S	1,29
1700000007164973	41-065-052-00016-00030	62000	PASTOS PERMANENTES DE 5 O MAS AÑOS-SIN VARIEDAD	S	0,06
1700000007164975	41-065-009-00028-00011	62000	PASTOS PERMANENTES DE 5 O MAS AÑOS-SIN VARIEDAD	S	0,62
1700000007164976	41-065-052-00016-00011	62000	PASTOS PERMANENTES DE 5 O MAS AÑOS-SIN VARIEDAD	S	5,03
1700000007164977	41-065-052-00016-00025	62000	PASTOS PERMANENTES DE 5 O MAS AÑOS-SIN VARIEDAD	S	0,07
1700000007164982	41-065-009-00032-00001	62000	PASTOS PERMANENTES DE 5 O MAS AÑOS-SIN VARIEDAD	S	0,45

**Recintos Determinados para el Cálculo de Garga Ganadera Máxima**

REF.	REFERENCIA SIGPAC	CULTIVO	DESCRIPCIÓN CULTIVO	SUP.	
				S/R	RESUELTA (ha)
-994769	41-065-052-00016-00055	62000	PASTOS PERMANENTES DE 5 O MAS AÑOS-SIN VARIEDAD	S	0,10
-994767	41-065-052-00016-00054	62000	PASTOS PERMANENTES DE 5 O MAS AÑOS-SIN VARIEDAD	S	0,22
-994765	41-065-052-00016-00052	62000	PASTOS PERMANENTES DE 5 O MAS AÑOS-SIN VARIEDAD	S	0,10
-994763	41-065-052-00016-00051	62000	PASTOS PERMANENTES DE 5 O MAS AÑOS-SIN VARIEDAD	S	0,00
-994762	41-065-052-00016-00049	62000	PASTOS PERMANENTES DE 5 O MAS AÑOS-SIN VARIEDAD	S	0,25
-537005	41-065-052-00016-00048	62000	PASTOS PERMANENTES DE 5 O MAS AÑOS-SIN VARIEDAD	S	0,14
-537003	41-065-052-00016-00023	62000	PASTOS PERMANENTES DE 5 O MAS AÑOS-SIN VARIEDAD	S	1,35
5194464	41-065-052-00016-00056	62000	PASTOS PERMANENTES DE 5 O MAS AÑOS-SIN VARIEDAD	S	0,73
5194465	41-065-052-00016-00053	62000	PASTOS PERMANENTES DE 5 O MAS AÑOS-SIN VARIEDAD	S	0,23
1700000007164875	41-065-009-00032-00008	62000	PASTOS PERMANENTES DE 5 O MAS AÑOS-SIN VARIEDAD	S	0,17
1700000007164877	41-065-052-00015-00008	62000	PASTOS PERMANENTES DE 5 O MAS AÑOS-SIN VARIEDAD	S	9,09
1700000007164879	41-065-052-00015-00005	62000	PASTOS PERMANENTES DE 5 O MAS AÑOS-SIN VARIEDAD	S	0,10
1700000007164880	41-065-010-00007-00014	62000	PASTOS PERMANENTES DE 5 O MAS AÑOS-SIN VARIEDAD	S	0,81
1700000007164881	41-065-009-00032-00004	62000	PASTOS PERMANENTES DE 5 O MAS AÑOS-SIN VARIEDAD	S	20,20
1700000007164882	41-065-009-00032-00006	62000	PASTOS PERMANENTES DE 5 O MAS AÑOS-SIN VARIEDAD	S	0,23
1700000007164883	41-065-009-00048-00006	62000	PASTOS PERMANENTES DE 5 O MAS AÑOS-SIN VARIEDAD	S	2,56
1700000007164884	41-065-010-00007-00009	62000	PASTOS PERMANENTES DE 5 O MAS AÑOS-SIN VARIEDAD	S	0,19
1700000007164885	41-065-010-00007-00008	62000	PASTOS PERMANENTES DE 5 O MAS AÑOS-SIN VARIEDAD	S	6,77

(1) Superficie declarada admisible ajustada con la superficie comprometida.  
(2) Factor de penalización valorando el alcance para el tipo de compromiso.

Puede verificar la integridad de una copia de este documento mediante la lectura del código QR adjunto o mediante el acceso a la dirección <https://ws050.juntadeandalucia.es/verificarFirma> indicando el código de VERIFICACIÓN

FIRMADO POR

RAQUEL MARIA ESPIN CRESPO

18/12/2024

VERIFICACIÓN

Pk2jmUCNT2ZVULXR6LZ4ED5BQV9F2A

PÁG. 1954/2017



**Datos considerados para el Cálculo de la Carga Ganadera mínima y máxima del expediente****Recintos Determinados para el Cálculo de Garga Ganadera Máxima**

REF.	REFERENCIA SIGPAC	CULTIVO	DESCRIPCIÓN CULTIVO	SUP.	
				S/R	RESUELTA (ha)
1700000007164886	41-065-056-09002-00003	62000	PASTOS PERMANENTES DE 5 O MAS AÑOS-SIN VARIEDAD	S	0,14
1700000007164887	41-065-052-00016-00024	62000	PASTOS PERMANENTES DE 5 O MAS AÑOS-SIN VARIEDAD	S	0,04
1700000007164888	41-065-052-00016-00022	62000	PASTOS PERMANENTES DE 5 O MAS AÑOS-SIN VARIEDAD	S	0,04
1700000007164889	41-065-052-00016-00020	62000	PASTOS PERMANENTES DE 5 O MAS AÑOS-SIN VARIEDAD	S	0,00
1700000007164892	41-065-052-00050-00002	62000	PASTOS PERMANENTES DE 5 O MAS AÑOS-SIN VARIEDAD	S	0,21
1700000007164895	41-065-052-00015-00007	62000	PASTOS PERMANENTES DE 5 O MAS AÑOS-SIN VARIEDAD	S	0,32
1700000007164896	41-065-010-00007-00004	62000	PASTOS PERMANENTES DE 5 O MAS AÑOS-SIN VARIEDAD	S	0,09
1700000007164897	41-065-010-00007-00011	62000	PASTOS PERMANENTES DE 5 O MAS AÑOS-SIN VARIEDAD	S	0,18
1700000007164898	41-065-052-00015-00021	62000	PASTOS PERMANENTES DE 5 O MAS AÑOS-SIN VARIEDAD	S	0,03
1700000007164899	41-065-009-00032-00002	62000	PASTOS PERMANENTES DE 5 O MAS AÑOS-SIN VARIEDAD	S	0,95
1700000007164900	41-065-010-00007-00010	62000	PASTOS PERMANENTES DE 5 O MAS AÑOS-SIN VARIEDAD	S	24,75
1700000007164901	41-065-009-00031-00003	62000	PASTOS PERMANENTES DE 5 O MAS AÑOS-SIN VARIEDAD	S	0,05
1700000007164902	41-065-010-00007-00005	62000	PASTOS PERMANENTES DE 5 O MAS AÑOS-SIN VARIEDAD	S	1,63
1700000007164903	41-065-010-00007-00007	62000	PASTOS PERMANENTES DE 5 O MAS AÑOS-SIN VARIEDAD	S	1,30
1700000007164904	41-065-052-00014-00001	62000	PASTOS PERMANENTES DE 5 O MAS AÑOS-SIN VARIEDAD	S	2,35
1700000007164905	41-065-009-00031-00001	62000	PASTOS PERMANENTES DE 5 O MAS AÑOS-SIN VARIEDAD	S	0,72
1700000007164914	41-065-052-00015-00012	62000	PASTOS PERMANENTES DE 5 O MAS AÑOS-SIN VARIEDAD	S	16,94
1700000007164916	41-065-010-00007-00012	62000	PASTOS PERMANENTES DE 5 O MAS AÑOS-SIN VARIEDAD	S	4,54
1700000007164925	41-065-009-00048-00007	62000	PASTOS PERMANENTES DE 5 O MAS AÑOS-SIN VARIEDAD	S	2,67
1700000007164926	41-065-009-00047-00004	62000	PASTOS PERMANENTES DE 5 O MAS AÑOS-SIN VARIEDAD	S	11,95
1700000007164927	41-065-009-00029-00007	62000	PASTOS PERMANENTES DE 5 O MAS AÑOS-SIN VARIEDAD	S	0,03
1700000007164928	41-065-009-00028-00020	62000	PASTOS PERMANENTES DE 5 O MAS AÑOS-SIN VARIEDAD	S	13,01
1700000007164930	41-065-009-00024-00002	62000	PASTOS PERMANENTES DE 5 O MAS AÑOS-SIN VARIEDAD	S	0,03
1700000007164931	41-065-010-09001-00012	62000	PASTOS PERMANENTES DE 5 O MAS AÑOS-SIN VARIEDAD	S	0,12
1700000007164933	41-065-052-00010-00024	62000	PASTOS PERMANENTES DE 5 O MAS AÑOS-SIN VARIEDAD	S	0,14
1700000007164945	41-065-052-00016-00005	62000	PASTOS PERMANENTES DE 5 O MAS AÑOS-SIN VARIEDAD	S	0,01
1700000007164948	41-065-052-00010-00001	62000	PASTOS PERMANENTES DE 5 O MAS AÑOS-SIN VARIEDAD	S	0,58
1700000007164949	41-065-052-00016-00033	62000	PASTOS PERMANENTES DE 5 O MAS AÑOS-SIN VARIEDAD	S	1,36
1700000007164950	41-065-052-00016-00002	62000	PASTOS PERMANENTES DE 5 O MAS AÑOS-SIN VARIEDAD	S	0,00
1700000007164953	41-065-052-00016-00035	62000	PASTOS PERMANENTES DE 5 O MAS AÑOS-SIN VARIEDAD	S	0,00
1700000007164954	41-065-009-00031-00002	62000	PASTOS PERMANENTES DE 5 O MAS AÑOS-SIN VARIEDAD	S	0,89
1700000007164955	41-065-052-00015-00006	62000	PASTOS PERMANENTES DE 5 O MAS AÑOS-SIN VARIEDAD	S	0,00
1700000007164956	41-065-052-00015-00001	62000	PASTOS PERMANENTES DE 5 O MAS AÑOS-SIN VARIEDAD	S	0,11
1700000007164957	41-065-052-00016-00009	62000	PASTOS PERMANENTES DE 5 O MAS AÑOS-SIN VARIEDAD	S	0,34
1700000007164958	41-065-052-00016-00010	62000	PASTOS PERMANENTES DE 5 O MAS AÑOS-SIN VARIEDAD	S	1,09
1700000007164959	41-065-009-00032-00003	62000	PASTOS PERMANENTES DE 5 O MAS AÑOS-SIN	S	0,68

(1) Superficie declarada admisible ajustada con la superficie comprometida.  
(2) Factor de penalización valorando el alcance para el tipo de compromiso.

Puede verificar la integridad de una copia de este documento mediante la lectura del código QR adjunto o mediante el acceso a la dirección <https://ws050.juntadeandalucia.es/verificarFirma> indicando el código de VERIFICACIÓN

FIRMADO POR

RAQUEL MARIA ESPIN CRESPO

18/12/2024

VERIFICACIÓN

Pk2jmUCNT2ZVULXR6LZ4ED5BQV9F2A

PÁG. 1955/2017





**Datos considerados para el Cálculo de la Carga Ganadera mínima y máxima del expediente****Recintos Determinados para el Cálculo de Garga Ganadera Máxima**

REF.	REFERENCIA SIGPAC	CULTIVO	DESCRIPCIÓN CULTIVO	SUP.	
				S/R	RESUELTA (ha)
1700000007164960	41-065-009-00028-00006	62000	PASTOS PERMANENTES DE 5 O MAS AÑOS-SIN VARIEDAD	S	0,09
1700000007164961	41-065-009-00032-00011	62000	PASTOS PERMANENTES DE 5 O MAS AÑOS-SIN VARIEDAD	S	0,02
1700000007164962	41-065-052-00015-00004	62000	PASTOS PERMANENTES DE 5 O MAS AÑOS-SIN VARIEDAD	S	0,11
1700000007164963	41-065-052-00015-00002	62000	PASTOS PERMANENTES DE 5 O MAS AÑOS-SIN VARIEDAD	S	0,26
1700000007164969	41-065-009-00048-00001	62000	PASTOS PERMANENTES DE 5 O MAS AÑOS-SIN VARIEDAD	S	1,29
1700000007164973	41-065-052-00016-00030	62000	PASTOS PERMANENTES DE 5 O MAS AÑOS-SIN VARIEDAD	S	0,06
1700000007164974	41-065-009-00028-00012	62000	PASTOS PERMANENTES DE 5 O MAS AÑOS-SIN VARIEDAD	S	0,00
1700000007164975	41-065-009-00028-00011	62000	PASTOS PERMANENTES DE 5 O MAS AÑOS-SIN VARIEDAD	S	0,62
1700000007164976	41-065-052-00016-00011	62000	PASTOS PERMANENTES DE 5 O MAS AÑOS-SIN VARIEDAD	S	5,03
1700000007164977	41-065-052-00016-00025	62000	PASTOS PERMANENTES DE 5 O MAS AÑOS-SIN VARIEDAD	S	0,07
1700000007164979	41-065-052-00016-00029	62000	PASTOS PERMANENTES DE 5 O MAS AÑOS-SIN VARIEDAD	S	0,00
1700000007164980	41-065-052-00016-00032	62000	PASTOS PERMANENTES DE 5 O MAS AÑOS-SIN VARIEDAD	S	0,00
1700000007164981	41-065-052-00016-00031	62000	PASTOS PERMANENTES DE 5 O MAS AÑOS-SIN VARIEDAD	S	0,00
1700000007164982	41-065-009-00032-00001	62000	PASTOS PERMANENTES DE 5 O MAS AÑOS-SIN VARIEDAD	S	0,45
1700000007164983	41-065-052-00016-00028	62000	PASTOS PERMANENTES DE 5 O MAS AÑOS-SIN VARIEDAD	S	0,00
1700000007164984	41-065-052-00016-00037	62000	PASTOS PERMANENTES DE 5 O MAS AÑOS-SIN VARIEDAD	S	0,00
1700000007164985	41-065-052-00016-00036	62000	PASTOS PERMANENTES DE 5 O MAS AÑOS-SIN VARIEDAD	S	0,00
1700000007164986	41-065-052-00016-00039	62000	PASTOS PERMANENTES DE 5 O MAS AÑOS-SIN VARIEDAD	S	0,00
1700000007164987	41-065-052-00016-00038	62000	PASTOS PERMANENTES DE 5 O MAS AÑOS-SIN VARIEDAD	S	0,00

(1) Superficie declarada admisible ajustada con la superficie comprometida.  
(2) Factor de penalización valorando el alcance para el tipo de compromiso.

Puede verificar la integridad de una copia de este documento mediante la lectura del código QR adjunto o mediante el acceso a la dirección <https://ws050.juntadeandalucia.es/verificarFirma> indicando el código de VERIFICACIÓN

FIRMADO POR	RAQUEL MARIA ESPIN CRESPO	18/12/2024	
VERIFICACIÓN	Pk2jmUCNT2ZVULXR6LZ4ED5BQV9F2A	PÁG. 1956/2017	



**APELLIDOS Y NOMBRE / RAZÓN SOCIAL**

UCEDA MUÑOZ LORENA

**NIF**

\*\*\*5136\*

**EXPEDIENTE**

1035457

**ANUALIDAD DE PAGO**

1ª

**IMPORTES POR ANUALIDAD**

	2023	2024	2025	2026	2027
<b>IMPORTE MÁXIMO SUBVENCIONABLE</b>	4.380,24 €	4.380,24 €	4.380,24 €	4.380,24 €	4.380,24 €
<b>IMPORTE MEDIO DE TRANSFERENCIA (€/ha)</b>	82,15 €	82,15 €	82,15 €	82,15 €	82,15 €

**RESUMEN DE UNIDADES**

Cód	GRUPO DE PAGO	Sup. Dec. Admisible (ha)	Sup. Comprometida (ha)	Sup. ajustada compromiso (1) (ha)	% sobredec.	Sup. Resuelta (ha)	Importe Declarado	Importe Topado	Importe Resuelto	Importe tras sobredec.
428	PASTOS ASOCIADOS A GANADERÍA ECOLÓGICA	53,32		53,32	0,00	53,32	4.380,24	4.380,24	4.380,24	4.380,24
<b>TOTAL</b>		53,32	53,32	53,32		53,32	4.380,24	4.380,24	4.380,24	4.380,24

**APLICACIÓN DE REDUCCIONES Y PENALIZACIONES**

GRUPO DE PAGO	Importe Calculado	Importe prereduc.	Criterios de subvencionabilidad y compromisos	Presentación tardía	Omisión declaración	Condicionalidad	IMPORTE (Euros) RESUELTO
PASTOS ASOCIADOS A GANADERÍA	4.380,24	4.380,24	0,00	0,00	0,00	0,00	4.380,24
<b>TOTAL</b>	4.380,24	4.380,24					4.380,24

**RESUMEN DE PAGOS**

	RESUELTO	FEADER	MAPA	CAPADR
PASTOS ASOCIADOS A GANADERÍA ECOLÓGICA - Pago realizado	4.380,24 €	3.723,20 €	429,70 €	227,34 €

**RECINTOS RESUELTOS**

REE	REFERENCIA SIGPAC	CULTIVO	DESCRIPCIÓN CULTIVO	S/R G.PAGO	PEND. MEDIA (%)	SUP. DEC. ADMISIBLE (ha)	SUP. COMPROM. (ha)	SUP. AJUSTADA COMPROM. (1) (ha)	SUP. CONV. SIGPAC (ha)	SUP. CERTIF. (ha)	SUP. CAMPO (ha)	SUP. CAMPO DECLARADO (ha)	SUP. DEC. REDUCIDA (ha)	SUP. RESUELTA (ha)
5466377	41-080-020-00001-002	62000	PASTOS PERMANENTES DE 5 O MAS AÑOS-SIN VARIEDAD	S 428	19,30	52,11	52,11	52,11		52,11			52,11	52,11
1700000005430282	41-080-002-00001-001	62000	PASTOS PERMANENTES DE 5 O MAS AÑOS-SIN VARIEDAD	S 428	11,50	1,21	1,21	1,21		1,21			1,21	1,21

**INCIDENCIAS****INCIDENCIA DESCRIPCIÓN**

- 100407 Explotación solicitada no forma parte de ningún organismo de control autorizado para la producción ecológica en Andalucía o fecha de inscripción posterior al plazo establecido ( Anexo I. Criterios de Subvencionabilidad. Orden 28 de marzo de 2023 ).  
Explotación:ES410800000164 Especie:PORCINO
- 100421 Recinto declarado por error para una operación de la 6503, que se ha corregido de oficio marcando la operación correcta, de acuerdo con la fecha de inscripción del recinto en la producción ecológica.  
Ref:1700000005430282 Recinto:41-080-002-00001-00001 Cultivo:62000 PASTOS PERMANENTES DE 5 O MAS AÑOS-SIN VARIEDAD Secano  
Ref:5466377 Recinto:41-080-020-00001-00002 Cultivo:62000 PASTOS PERMANENTES DE 5 O MAS AÑOS-SIN VARIEDAD Secano  
Ref:5466380 Recinto:41-080-020-00001-00003 Cultivo:62000 PASTOS PERMANENTES DE 5 O MAS AÑOS-SIN VARIEDAD Secano  
Ref:5466383 Recinto:41-080-020-00001-00004 Cultivo:62000 PASTOS PERMANENTES DE 5 O MAS AÑOS-SIN VARIEDAD Secano
- 100424 Solicita recinto que no está comprometido para la operación.  
Ref:5466380 Recinto:41-080-020-00001-00003 Cultivo:62000 PASTOS PERMANENTES DE 5 O MAS AÑOS-SIN VARIEDAD Secano  
Ref:5466383 Recinto:41-080-020-00001-00004 Cultivo:62000 PASTOS PERMANENTES DE 5 O MAS AÑOS-SIN VARIEDAD Secano

(1) Superficie declarada admisible ajustada con la superficie comprometida.  
(2) Factor de penalización valorando el alcance para el tipo de compromiso.

Puede verificar la integridad de una copia de este documento mediante la lectura del código QR adjunto o mediante el acceso a la dirección <https://ws050.juntadeandalucia.es/verificarFirma> indicando el código de VERIFICACIÓN

FIRMADO POR

RAQUEL MARIA ESPIN CRESPO

18/12/2024

VERIFICACIÓN

Pk2jmUCNT2ZVULXR6LZ4ED5BQV9F2A

PÁG. 1957/2017



**Datos considerados para el Cálculo de la Carga Ganadera mínima y máxima del expediente**

<b>Explotación</b>	<b>Especie</b>	<b>Inscrito en Sipea y Admisible</b>	<b>Ugm Calculada para CG Mínima</b>	<b>Ugm Calculada para CG Máxima</b>
ES41080000164	OVINA	SI	17,40	17,40
ES41080000164	PORCINO	NO	0,00	0,73
			17,40	18,13

Superficie determinada para Cálculo Carga Ganadera Mínima: 53,55 ha

Superficie determinada para Cálculo Carga Ganadera Máxima: 53,55 ha

Carga Ganadera Mínima Expediente: 0,32 ugm/ha

Carga Ganadera Máxima Expediente: 0,34 ugm/ha

**Recintos Determinados para el Cálculo de Garga Ganadera Mínima**

<b>REF.</b>	<b>REFERENCIA SIGPAC</b>	<b>CULTIVO</b>	<b>DESCRIPCIÓN CULTIVO</b>	<b>S/R</b>	<b>SUP. RESUELTA (ha)</b>
5466377	41-080-020-00001-00002	62000	PASTOS PERMANENTES DE 5 O MAS AÑOS-SIN VARIEDAD	S	52,11
5466380	41-080-020-00001-00003	62000	PASTOS PERMANENTES DE 5 O MAS AÑOS-SIN VARIEDAD	S	0,17
5466383	41-080-020-00001-00004	62000	PASTOS PERMANENTES DE 5 O MAS AÑOS-SIN VARIEDAD	S	0,06
1700000005430282	41-080-002-00001-00001	62000	PASTOS PERMANENTES DE 5 O MAS AÑOS-SIN VARIEDAD	S	1,21

**Recintos Determinados para el Cálculo de Garga Ganadera Máxima**

<b>REF.</b>	<b>REFERENCIA SIGPAC</b>	<b>CULTIVO</b>	<b>DESCRIPCIÓN CULTIVO</b>	<b>S/R</b>	<b>SUP. RESUELTA (ha)</b>
5466377	41-080-020-00001-00002	62000	PASTOS PERMANENTES DE 5 O MAS AÑOS-SIN VARIEDAD	S	52,11
5466380	41-080-020-00001-00003	62000	PASTOS PERMANENTES DE 5 O MAS AÑOS-SIN VARIEDAD	S	0,17
5466383	41-080-020-00001-00004	62000	PASTOS PERMANENTES DE 5 O MAS AÑOS-SIN VARIEDAD	S	0,06
1700000005430282	41-080-002-00001-00001	62000	PASTOS PERMANENTES DE 5 O MAS AÑOS-SIN VARIEDAD	S	1,21

**Incidencias de carga ganadera****INCIDENCIA DESCRIPCIÓN**

100407 Explotación solicitada no forma parte de ningún organismo de control autorizado para la producción ecológica en Andalucía o fecha de inscripción posterior al plazo establecido ( Anexo I. Criterios de Subvencionabilidad. Orden 28 de marzo de 2023 ).  
Explotación:ES41080000164 Especie:PORCINO

(1) Superficie declarada admisible ajustada con la superficie comprometida.  
(2) Factor de penalización valorando el alcance para el tipo de compromiso.

Puede verificar la integridad de una copia de este documento mediante la lectura del código QR adjunto o mediante el acceso a la dirección <https://ws050.juntadeandalucia.es/verificarFirma> indicando el código de VERIFICACIÓN

FIRMADO POR	RAQUEL MARIA ESPIN CRESPO	18/12/2024	
VERIFICACIÓN	Pk2jmUCNT2ZVULXR6LZ4ED5BQV9F2A	PÁG. 1958/2017	

**APELLIDOS Y NOMBRE / RAZÓN SOCIAL**

UGART LUCENA MARIA ANTONIA

**NIF**

\*\*\*2750\*

**EXPEDIENTE**

1094015

**ANUALIDAD DE PAGO**

1ª

**IMPORTES POR ANUALIDAD**

	2023	2024	2025	2026	2027
IMPORTE MÁXIMO SUBVENCIONABLE	4.164,72 €	4.164,72 €	4.164,72 €	4.164,72 €	4.164,72 €
IMPORTE MEDIO DE TRANSFERENCIA (€/ha)	247,90 €	247,90 €	247,90 €	247,90 €	247,90 €

**RESUMEN DE UNIDADES**

Cód	GRUPO DE PAGO	Sup. Dec. Admisible (ha)	Sup. Comprometida (ha)	Sup. ajustada compromiso (1) (ha)	% sobredec.	Sup. Resuelta (ha)	Importe Declarado	Importe Topado	Importe Resuelto	Importe tras sobredec.
429	OLIVAR	16,80		16,80	0,00	16,80	4.164,72	4.164,72	4.164,72	4.164,72
<b>TOTAL</b>		16,80	16,80	16,80		16,80	4.164,72	4.164,72	4.164,72	4.164,72

**APLICACIÓN DE REDUCCIONES Y PENALIZACIONES**

GRUPO DE PAGO	Importe Calculado	Importe prereduc.	Criterios de subvencionabilidad y compromisos	Presentación tardía	Omisión declaración	Condicionalidad	IMPORTE (Euros) RESUELTO
OLIVAR	4.164,72	4.164,72	0,00	0,00	0,00	0,00	4.164,72
<b>TOTAL</b>	4.164,72	4.164,72					4.164,72

**RESUMEN DE PAGOS****IMPORTE ( Euros )**

	RESUELTO	FEADER	MAPA	CAPADR
OLIVAR - Pago realizado	4.164,72 €	3.540,01 €	408,56 €	216,15 €

**RECINTOS RESUELTOS**

REF.	REFERENCIA SIGPAC	CULTIVO	DESCRIPCIÓN CULTIVO	S/R	G.PAGO	PEND. MEDIA (%)	SUP. DEC. ADMISIBLE (ha)	SUP. COMPROM. (ha)	SUP. AJUSTADA COMPR.(1) (ha)	SUP. CONY. SIGPAC (ha)	SUP. CERTIE (ha)	SUP. CAMPO (ha)	SUP. CAMPO DETER. CULT. DECLARADO (ha)	SUP. DEC. REDUCIDA (ha)	SUP. RESUELTA (ha)
1700000005945631	41-032-009-00171-003	101268	OLIVAR-PICO LIMON	S	429	24,40	2,83	2,83	2,83		4,17			2,83	2,83
1700000005945632	41-032-009-00171-001	101268	OLIVAR-PICO LIMON	S	429	23,30	13,97	13,97	13,97		13,97			13,97	13,97

(1) Superficie declarada admisible ajustada con la superficie comprometida.  
(2) Factor de penalización valorando el alcance para el tipo de compromiso.

Puede verificar la integridad de una copia de este documento mediante la lectura del código QR adjunto o mediante el acceso a la dirección <https://ws050.juntadeandalucia.es/verificarFirma> indicando el código de VERIFICACIÓN

FIRMADO POR

RAQUEL MARIA ESPIN CRESPO

18/12/2024

VERIFICACIÓN

Pk2jmUCNT2ZVULXR6LZ4ED5BQV9F2A

PÁG. 1959/2017



**APELLIDOS Y NOMBRE / RAZÓN SOCIAL**

VALCARCEL ALVAREZ CARMEN

**NIF**

\*\*\*9115\*

**EXPEDIENTE**

1208889

**ANUALIDAD DE PAGO**

1ª

**IMPORTES POR ANUALIDAD**

	2023	2024	2025	2026	2027
IMPORTE MÁXIMO SUBVENCIONABLE	2.003,03 €	2.003,03 €	2.003,03 €	2.003,03 €	2.003,03 €
IMPORTE MEDIO DE TRANSFERENCIA (€/ha)	247,90 €	247,90 €	247,90 €	247,90 €	247,90 €

**RESUMEN DE UNIDADES**

Cód	GRUPO DE PAGO	Sup. Dec. Admisible (ha)	Sup. Comprometida (ha)	Sup. ajustada compromiso (1) (ha)	% sobredec.	Sup. Resuelta (ha)	Importe Declarado	Importe Topado	Importe Resuelto	Importe tras sobredec.
429	OLIVAR	8,08		8,08	0,00	8,08	2.003,03	2.003,03	2.003,03	2.003,03
<b>TOTAL</b>		8,08	8,08	8,08		8,08	2.003,03	2.003,03	2.003,03	2.003,03

**APLICACIÓN DE REDUCCIONES Y PENALIZACIONES**

GRUPO DE PAGO	Importe Calculado	Importe prereduc.	Criterios de subvencionabilidad y compromisos	Presentación tardía	Omisión declaración	Condicionalidad	IMPORTE (Euros) RESUELTO
OLIVAR	2.003,03	2.003,03	0,00	0,00	0,00	0,00	2.003,03
<b>TOTAL</b>	2.003,03	2.003,03					2.003,03

**RESUMEN DE PAGOS****IMPORTE ( Euros )**

	RESUELTO	FEADER	MAPA	CAPADR
OLIVAR - Pago realizado	2.003,03 €	1.702,58 €	196,50 €	103,95 €

**RECINTOS RESUELTOS**

REF.	REFERENCIA SIGPAC	CULTIVO	DESCRIPCIÓN CULTIVO	S/R G.PAGO	PEND. MEDIA (%)	SUP. DEC. ADMISIBLE (ha)	SUP. COMPROM. (ha)	SUP. AJUSTADA COMPR.(1) (ha)	SUP. CONV. SIGPAC (ha)	SUP. CERTIE (ha)	SUP. CAMPO (ha)	SUP. CAMPO DETER. CULT. DECLARADO (ha)	SUP. DEC. REDUCIDA (ha)	SUP. RESUELTA (ha)
1700000006701168	41-066-007-00011-001	101268	OLIVAR-PICO LIMON	S 429	24,10	4,22	4,22	4,22		4,22			4,22	4,22
1700000006701169	41-066-007-00011-006	101268	OLIVAR-PICO LIMON	S 429	19,70	1,61	1,61	1,61		1,61			1,61	1,61
1700000006701170	41-066-010-00053-001	101268	OLIVAR-PICO LIMON	S 429	25,00	2,25	2,25	2,25		2,25			2,25	2,25

(1) Superficie declarada admisible ajustada con la superficie comprometida.  
(2) Factor de penalización valorando el alcance para el tipo de compromiso.

Puede verificar la integridad de una copia de este documento mediante la lectura del código QR adjunto o mediante el acceso a la dirección <https://ws050.juntadeandalucia.es/verificarFirma> indicando el código de VERIFICACIÓN

FIRMADO POR

RAQUEL MARIA ESPIN CRESPO

18/12/2024

VERIFICACIÓN

Pk2jmUCNT2ZVULXR6LZ4ED5BQV9F2A

PÁG. 1960/2017



**APELLIDOS Y NOMBRE / RAZÓN SOCIAL**

VALCARCEL VALCARCEL ALVARO

**NIF**  
\*\*\*0375\***EXPEDIENTE**  
1212075**ANUALIDAD DE PAGO**  
1ª**IMPORTES POR ANUALIDAD**

	2023	2024	2025	2026	2027
IMPORTE MÁXIMO SUBVENCIONABLE	3.614,38 €	3.614,38 €	3.614,38 €	3.614,38 €	3.614,38 €
IMPORTE MEDIO DE TRANSFERENCIA (€/ha)	247,90 €	247,90 €	247,90 €	247,90 €	247,90 €

**RESUMEN DE UNIDADES**

Cód	GRUPO DE PAGO	Sup. Dec. Admisible (ha)	Sup. Comprometida (ha)	Sup. ajustada compromiso (1) (ha)	% sobredec.	Sup. Resuelta (ha)	Importe Declarado	Importe Topado	Importe Resuelto	Importe tras sobredec.
429	OLIVAR	14,58		14,58	0,00	14,58	3.614,38	3.614,38	3.614,38	3.614,38
<b>TOTAL</b>		14,58	14,58	14,58		14,58	3.614,38	3.614,38	3.614,38	3.614,38

**APLICACIÓN DE REDUCCIONES Y PENALIZACIONES**

GRUPO DE PAGO	Importe Calculado	Importe prereduc.	Criterios de subvencionabilidad y compromisos	Presentación tardía	Omisión declaración	Condicionalidad	IMPORTE (Euros) RESUELTO
OLIVAR	3.614,38	3.614,38	0,00	0,00	0,00	0,00	3.614,38
<b>TOTAL</b>	3.614,38	3.614,38					3.614,38

**RESUMEN DE PAGOS**

	IMPORTE ( Euros )			
	RESUELTO	FEADER	MAPA	CAPADR
OLIVAR - Pago realizado	3.614,38 €	3.072,22 €	354,57 €	187,59 €

**RECINTOS RESUELTOS**

REF.	REFERENCIA SIGPAC	CULTIVO	DESCRIPCIÓN CULTIVO	S/R G.PAGO	PEND. MEDIA (%)	SUP. DEC. ADMISIBLE (ha)	SUP. COMPROM. (ha)	SUP. AJUSTADA COMPR.(1) (ha)	SUP. CONY. SIGPAC (ha)	SUP. CERTIE (ha)	SUP. CAMPO (ha)	SUP. CAMPO DETER. CULT. DECLARADO (ha)	SUP. DEC. REDUCIDA (ha)	SUP. RESUELTA (ha)
1700000006488850	41-033-029-00014-008	101010	OLIVAR-PICUAL	S	429	38,10	13,43	13,43	13,43	13,43			13,43	13,43
1700000006488851	41-033-029-00043-001	101010	OLIVAR-PICUAL	S	429	56,20	0,69	0,69	0,69	0,69			0,69	0,69
1700000006488854	41-033-029-00014-019	101010	OLIVAR-PICUAL	S	429	23,60	0,32	0,32	0,32	0,32			0,32	0,32
1700000006488855	41-033-029-00014-018	101010	OLIVAR-PICUAL	S	429	18,90	0,14	0,14	0,14	0,14			0,14	0,14

(1) Superficie declarada admisible ajustada con la superficie comprometida.  
(2) Factor de penalización valorando el alcance para el tipo de compromiso.

Puede verificar la integridad de una copia de este documento mediante la lectura del código QR adjunto o mediante el acceso a la dirección <https://ws050.juntadeandalucia.es/verificarFirma> indicando el código de VERIFICACIÓN

FIRMADO POR

RAQUEL MARIA ESPIN CRESPO

18/12/2024

VERIFICACIÓN

Pk2jmUCNT2ZVULXR6LZ4ED5BQV9F2A

PÁG. 1961/2017



**APELLIDOS Y NOMBRE / RAZÓN SOCIAL**

VALENCIA AVILA RAFAEL

**NIF**

\*\*\*2775\*

**EXPEDIENTE**

1261731

**ANUALIDAD DE PAGO**

1ª

**IMPORTES POR ANUALIDAD**

	2023	2024	2025	2026	2027
IMPORTE MÁXIMO SUBVENCIONABLE	2.047,65 €	2.047,65 €	2.047,65 €	2.047,65 €	2.047,65 €
IMPORTE MEDIO DE TRANSFERENCIA (€/ha)	247,90 €	247,90 €	247,90 €	247,90 €	247,90 €

**RESUMEN DE UNIDADES**

Cód	GRUPO DE PAGO	Sup. Dec. Admisible (ha)	Sup. Comprometida (ha)	Sup. ajustada compromiso (1) (ha)	% sobredec.	Sup. Resuelta (ha)	Importe Declarado	Importe Topado	Importe Resuelto	Importe tras sobredec.
429	OLIVAR	8,26		8,26	0,00	8,26	2.047,65	2.047,65	2.047,65	2.047,65
<b>TOTAL</b>		8,26	8,26	8,26		8,26	2.047,65	2.047,65	2.047,65	2.047,65

**APLICACIÓN DE REDUCCIONES Y PENALIZACIONES**

GRUPO DE PAGO	Importe Calculado	Importe prereduc.	Criterios de subvencionabilidad y compromisos	Presentación tardía	Omisión declaración	Condicionalidad	IMPORTE (Euros) RESUELTO
OLIVAR	2.047,65	2.047,65	0,00	0,00	0,00	0,00	2.047,65
<b>TOTAL</b>	2.047,65	2.047,65					2.047,65

**RESUMEN DE PAGOS****IMPORTE ( Euros )**

	RESUELTO	FEADER	MAPA	CAPADR
OLIVAR - Pago realizado	2.047,65 €	1.740,50 €	200,87 €	106,28 €

**RECINTOS RESUELTOS**

REF.	REFERENCIA SIGPAC	CULTIVO	DESCRIPCIÓN CULTIVO	S/R G.PAGO	PEND. MEDIA (%)	SUP. DEC. ADMISIBLE (ha)	SUP. COMPROM. (ha)	SUP. AJUSTADA COMPR.(1) (ha)	SUP. CONV. SIGPAC (ha)	SUP. CERTIE (ha)	SUP. CAMPO (ha)	SUP. CAMPO DETER. CULT. DECLARADO (ha)	SUP. DEC. REDUCIDA (ha)	SUP. RESUELTA (ha)
-1095900	41-024-052-00121-001	101003	OLIVAR-ARBEQUINA	S 429	1,20	1,17	1,17	1,17		1,17			1,17	1,17
-1095899	41-024-052-00123-001	101003	OLIVAR-ARBEQUINA	S 429	1,50	7,09	7,09	7,09		7,09			7,09	7,09

(1) Superficie declarada admisible ajustada con la superficie comprometida.  
(2) Factor de penalización valorando el alcance para el tipo de compromiso.

Puede verificar la integridad de una copia de este documento mediante la lectura del código QR adjunto o mediante el acceso a la dirección <https://ws050.juntadeandalucia.es/verificarFirma> indicando el código de VERIFICACIÓN

FIRMADO POR

RAQUEL MARIA ESPIN CRESPO

18/12/2024

VERIFICACIÓN

Pk2jmUCNT2ZVULXR6LZ4ED5BQV9F2A

PÁG. 1962/2017



**APELLIDOS Y NOMBRE / RAZÓN SOCIAL**

VALLE GALBARRO ANTONIO

**NIF**

\*\*\*7446\*

**EXPEDIENTE**

1233427

**ANUALIDAD DE PAGO**

1ª

**IMPORTES POR ANUALIDAD**

	2023	2024	2025	2026	2027
<b>IMPORTE MÁXIMO SUBVENCIONABLE</b>	1.222,97 €	1.222,97 €	1.222,97 €	1.222,97 €	1.222,97 €
<b>IMPORTE MEDIO DE TRANSFERENCIA (€/ha)</b>	151,17 €	151,17 €	151,17 €	151,17 €	151,17 €

**RESUMEN DE UNIDADES**

Cód	GRUPO DE PAGO	Sup. Dec. Admisible (ha)	Sup. Comprometida (ha)	Sup. ajustada compromiso (1) (ha)	% sobredec.	Sup. Resuelta (ha)	Importe Declarado	Importe Topado	Importe Resuelto	Importe tras sobredec.
426	HERBÁCEOS	8,09		8,09	0,00	8,09	1.222,97	1.222,97	1.222,97	1.222,97
<b>TOTAL</b>		8,09	8,09	8,09		8,09	1.222,97	1.222,97	1.222,97	1.222,97

**APLICACIÓN DE REDUCCIONES Y PENALIZACIONES**

GRUPO DE PAGO	Importe Calculado	Importe prereduc.	Criterios de subvencionabilidad y compromisos	Presentación tardía	Omisión declaración	Condicionalidad	IMPORTE (Euros) RESUELTO
HERBÁCEOS	1.222,97	1.222,97	0,00	0,00	0,00	0,00	1.222,97
<b>TOTAL</b>	1.222,97	1.222,97					1.222,97

**RESUMEN DE PAGOS****IMPORTE ( Euros )**

	RESUELTO	FEADER	MAPA	CAPADR
HERBÁCEOS - Pago realizado	1.222,97 €	1.039,52 €	119,97 €	63,48 €

**RECINTOS RESUELTOS**

REF.	REFERENCIA SIGPAC	CULTIVO	DESCRIPCIÓN CULTIVO	S/R	G.PAGO	PEND. MEDIA (%)	SUP. DEC. ADMISIBLE (ha)	SUP. COMPROM. (ha)	SUP. AJUSTADA COMPR.(1) (ha)	SUP. CONY. SIGPAC (ha)	SUP. CERTIE (ha)	SUP. CAMPO (ha)	SUP. CAMPO DETER. CULT. DECLARADO (ha)	SUP. DEC. REDUCIDA (ha)	SUP. RESUELTA (ha)
-1619070	41-011-020-00002-001	50031	GARBANZOS-LECHOSO	S	426	1,40	3,21	3,21	3,21		3,23			3,21	3,21
-1619068	41-011-020-00002-001	50031	GARBANZOS-LECHOSO	R	426	1,40	3,68	3,68	3,68		3,70			3,68	3,68
-1619022	41-011-020-00002-001	222000	QUINOA-SIN VARIEDAD	S	426	1,40	1,20	1,20	1,20		1,21			1,20	1,20

**INCIDENCIAS****INCIDENCIA DESCRIPCIÓN**

248 Verifica que los recintos declarados con sistema de explotación regadío corresponden realmente a regadío según SIGPAC.  
Ref.-1619068 Recinto:41-011-020-00002-00001 Cultivo:50031 GARBANZOS-LECHOSO Regadío

(1) Superficie declarada admisible ajustada con la superficie comprometida.  
(2) Factor de penalización valorando el alcance para el tipo de compromiso.

Puede verificar la integridad de una copia de este documento mediante la lectura del código QR adjunto o mediante el acceso a la dirección <https://ws050.juntadeandalucia.es/verificarFirma> indicando el código de VERIFICACIÓN

FIRMADO POR

RAQUEL MARIA ESPIN CRESPO

18/12/2024

VERIFICACIÓN

Pk2jmUCNT2ZVULXR6LZ4ED5BQV9F2A

PÁG. 1963/2017



**APELLIDOS Y NOMBRE / RAZÓN SOCIAL**

VALLE VAZQUEZ PILAR

NIF

\*\*\*8094\*

EXPEDIENTE

1196635

ANUALIDAD DE PAGO

1ª

**IMPORTE POR ANUALIDAD**

	2023	2024	2025	2026	2027
IMPORTE MÁXIMO SUBVENCIONABLE	5.890,10 €	5.890,10 €	5.890,10 €	5.890,10 €	5.890,10 €
IMPORTE MEDIO DE TRANSFERENCIA (€/ha)	247,90 €	247,90 €	247,90 €	247,90 €	247,90 €

**RESUMEN DE UNIDADES**

Cód	GRUPO DE PAGO	Sup. Dec. Admisible (ha)	Sup. Comprometida (ha)	Sup. ajustada compromiso (1) (ha)	% sobredec.	Sup. Resuelta (ha)	Importe Declarado	Importe Topado	Importe Resuelto	Importe tras sobredec.
429	OLIVAR	23,78		23,76	0,00	23,76	5.890,10	5.890,10	5.890,10	5.890,10
<b>TOTAL</b>		23,78	23,76	23,76		23,76	5.890,10	5.890,10	5.890,10	5.890,10

**APLICACIÓN DE REDUCCIONES Y PENALIZACIONES**

GRUPO DE PAGO	Importe Calculado	Importe prerreduc.	Criterios de subvencionabilidad y compromisos	Presentación tardía	Omisión declaración	Condicionalidad	IMPORTE (Euros) RESUELTO
OLIVAR	5.890,10	5.890,10	0,00	0,00	0,00	0,00	5.890,10
<b>TOTAL</b>	5.890,10	5.890,10					5.890,10

**RESUMEN DE PAGOS**

IMPORTE ( Euros )

	RESUELTO	FEADER	MAPA	CAPADR
OLIVAR - Pago realizado	5.890,10 €	5.006,59 €	577,82 €	305,69 €

**RECINTOS RESUELTOS**

REF.	REFERENCIA SIGPAC	CULTIVO DESCRIPCIÓN CULTIVO	S/R G.PAGO	PEND. MEDIA (%)	SUP. DEC. ADMISIBLE (ha)	SUP. COMPROM. (ha)	SUP. AJUSTADA COMPR.(1) (ha)	SUP. CONY. SIGPAC (ha)	SUP. CERTIE (ha)	SUP. CAMPO (ha)	SUP. CAMPO DETER. CULT. DECLARADO (ha)	SUP. DEC. REDUCIDA (ha)	SUP. RESUELTA (ha)
-1355187	41-065-081-00058-001	101237 OLIVAR-MORONA	S 429	6,80	0,04	0,04	0,04		0,04			0,04	0,04
-1268793	41-065-062-00064-001	101010 OLIVAR-PICUAL	S 429	11,20	0,01	0,01	0,01		0,04			0,01	0,01
-1268792	41-065-062-00064-001	101010 OLIVAR-PICUAL	S 429	11,20	0,01	0,01	0,01		0,04			0,01	0,01
-1039192	41-065-062-00105-001	101237 OLIVAR-MORONA	S 429	15,00	0,29	0,29	0,29		0,29			0,29	0,29
-914079	41-065-079-00021-004	101010 OLIVAR-PICUAL	S 429	12,70	2,32	2,30	2,30		2,32			2,30	2,30
-146000	41-065-062-00111-001	101010 OLIVAR-PICUAL	S 429	13,00	0,04	0,04	0,04		0,04			0,04	0,04
1700000006213779	41-065-062-00045-001	101010 OLIVAR-PICUAL	S 429	13,00	0,03	0,03	0,03		0,03			0,03	0,03
1700000006213780	41-065-062-00063-001	101010 OLIVAR-PICUAL	S 429	10,50	1,86	1,86	1,86		1,87			1,86	1,86
1700000006213781	41-065-062-00067-001	101010 OLIVAR-PICUAL	S 429	13,60	0,04	0,04	0,04		0,04			0,04	0,04
1700000006213782	41-065-062-00068-001	101010 OLIVAR-PICUAL	S 429	15,60	0,05	0,05	0,05		0,05			0,05	0,05
1700000006213783	41-065-062-00105-001	101010 OLIVAR-PICUAL	S 429	15,00	0,07	0,07	0,07		0,07			0,07	0,07
1700000006213784	41-065-062-00063-002	101010 OLIVAR-PICUAL	S 429	24,10	1,81	1,81	1,81		1,81			1,81	1,81
1700000006213786	41-065-079-00021-003	101010 OLIVAR-PICUAL	S 429	9,00	6,05	6,05	6,05		6,05			6,05	6,05
1700000006213787	41-065-062-00108-001	101010 OLIVAR-PICUAL	S 429	6,40	1,14	1,14	1,14		1,14			1,14	1,14
1700000006213788	41-065-079-00066-001	101218 OLIVAR-MANZANILLA DE SEVILLA	S 429	4,00	3,25	3,25	3,25		3,25			3,25	3,25
1700000006213789	41-065-081-00057-001	101237 OLIVAR-MORONA	S 429	11,10	1,45	1,45	1,45		1,45			1,45	1,45
1700000006213790	41-065-079-00087-001	101237 OLIVAR-MORONA	S 429	6,10	2,26	2,26	2,26		2,27			2,26	2,26
1700000006213791	41-065-079-00090-001	101237 OLIVAR-MORONA	S 429	6,90	0,08	0,08	0,08		0,08			0,08	0,08
1700000006213792	41-065-062-00107-001	101237 OLIVAR-MORONA	S 429	10,00	2,98	2,98	2,98		2,98			2,98	2,98

**INCIDENCIAS****INCIDENCIA DESCRIPCIÓN**

- 4272 Verifica que las líneas de declaración de las Solicitudes Únicas no tienen solapes con la capa de Retroactividad Gráfica (ambas de la misma campaña) a nivel de expediente/línea de declaración gráfica de la solicitud.  
Ref:-914079 Recinto:41-065-079-00021-00004 Cultivo: - Agregado de la referencia del recinto.:0 Zona de la referencia del recinto.:0 Superficie solapada.:0,02 Id. Incid.:101087844
- 100421 Recinto declarado por error para una operación de la 6503, que se ha corregido de oficio marcando la operación correcta, de acuerdo con la fecha de inscripción del recinto en la producción ecológica.  
Ref:-1039192 Recinto:41-065-062-00105-00001 Cultivo:101237 OLIVAR-MORONA Secano
- 100422 Recinto declarado por error para una operación de la 6503, que se ha corregido de oficio desmarcando la operación incorrecta, de acuerdo con la fecha de inscripción del recinto en la producción ecológica.  
Ref:1700000006213783 Recinto:41-065-062-00105-00001 Cultivo:101010 OLIVAR-PICUAL Secano

(1) Superficie declarada admisible ajustada con la superficie comprometida.  
(2) Factor de penalización valorando el alcance para el tipo de compromiso.

Puede verificar la integridad de una copia de este documento mediante la lectura del código QR adjunto o mediante el acceso a la dirección <https://ws050.juntadeandalucia.es/verificarFirma> indicando el código de VERIFICACIÓN

FIRMADO POR

RAQUEL MARIA ESPIN CRESPO

18/12/2024

VERIFICACIÓN

Pk2jmUCNT2ZVULXR6LZ4ED5BQV9F2A

PÁG. 1964/2017





**APELLIDOS Y NOMBRE / RAZÓN SOCIAL**

VARGAS ARAUZ MIGUELA

**NIF**

\*\*\*7812\*

**EXPEDIENTE**

1278474

**ANUALIDAD DE PAGO**

1ª

**IMPORTES POR ANUALIDAD**

	2023	2024	2025	2026	2027
<b>IMPORTE MÁXIMO SUBVENCIONABLE</b>	1.024,50 €	1.024,50 €	1.024,50 €	1.024,50 €	1.024,50 €
<b>IMPORTE MEDIO DE TRANSFERENCIA (€/ha)</b>	349,66 €	349,66 €	349,66 €	349,66 €	349,66 €

**RESUMEN DE UNIDADES**

Cód	GRUPO DE PAGO	Sup. Dec. Admisible (ha)	Sup. Comprometida (ha)	Sup. ajustada compromiso (1) (ha)	% sobredec.	Sup. Resuelta (ha)	Importe Declarado	Importe Topado	Importe Resuelto	Importe tras sobredec.
433	FRUTALES REGADÍO	2,93		2,93	0,00	2,93	1.024,50	1.024,50	1.024,50	1.024,50
<b>TOTAL</b>		2,93	2,93	2,93		2,93	1.024,50	1.024,50	1.024,50	1.024,50

**APLICACIÓN DE REDUCCIONES Y PENALIZACIONES**

GRUPO DE PAGO	Importe Calculado	Importe prereduc.	Criterios de subvencionabilidad y compromisos	Presentación tardía	Omisión declaración	Condicionalidad	IMPORTE (Euros) RESUELTO
FRUTALES REGADÍO	1.024,50	1.024,50	0,00	0,00	0,00	0,00	1.024,50
<b>TOTAL</b>	1.024,50	1.024,50					1.024,50

**RESUMEN DE PAGOS****IMPORTE ( Euros )**

	RESUELTO	FEADER	MAPA	CAPADR
FRUTALES REGADÍO - Pago realizado	1.024,50 €	870,83 €	100,50 €	53,17 €

**RECINTOS RESUELTOS**

REF.	REFERENCIA SIGPAC	CULTIVO	DESCRIPCIÓN CULTIVO	S/R G.PAGO	PEND. MEDIA (%)	SUP. DEC. ADMISIBLE (ha)	SUP. COMPROM. (ha)	SUP. AJUSTADA COMPR.(1) (ha)	SUP. CONY. SIGPAC (ha)	SUP. CERTIE (ha)	SUP. CAMPO (ha)	SUP. CAMPO DETER. CULT. DECLARADO (ha)	SUP. DEC. REDUCIDA (ha)	SUP. RESUELTA (ha)
6851743	41-007-002-00065-001	206004	NARANJO-NAVELINA	R	433	0,90	2,93	2,93	2,93	2,93			2,93	2,93

**INCIDENCIAS****INCIDENCIA DESCRIPCIÓN**

- 100422 Recinto declarado por error para una operación de la 6503, que se ha corregido de oficio desmarcando la operación incorrecta, de acuerdo con la fecha de inscripción del recinto en la producción ecológica.  
Ref:6851743 Recinto:41-007-002-00065-00001 Cultivo:206004 NARANJO-NAVELINA Regadío

(1) Superficie declarada admisible ajustada con la superficie comprometida.  
(2) Factor de penalización valorando el alcance para el tipo de compromiso.

Puede verificar la integridad de una copia de este documento mediante la lectura del código QR adjunto o mediante el acceso a la dirección <https://ws050.juntadeandalucia.es/verificarFirma> indicando el código de VERIFICACIÓN

FIRMADO POR

RAQUEL MARIA ESPIN CRESPO

18/12/2024

VERIFICACIÓN

Pk2jmUCNT2ZVULXR6LZ4ED5BQV9F2A

PÁG. 1965/2017



**APELLIDOS Y NOMBRE / RAZÓN SOCIAL**

VARGAS CAMACHO JUAN

**NIF**

\*\*\*\*7094\*

**EXPEDIENTE**

1178308

**ANUALIDAD DE PAGO**

1ª

**IMPORTES POR ANUALIDAD**

	2023	2024	2025	2026	2027
IMPORTE MÁXIMO SUBVENCIONABLE	3.540,01 €	3.540,01 €	3.540,01 €	3.540,01 €	3.540,01 €
IMPORTE MEDIO DE TRANSFERENCIA (€/ha)	247,90 €	247,90 €	247,90 €	247,90 €	247,90 €

**RESUMEN DE UNIDADES**

Cód	GRUPO DE PAGO	Sup. Dec. Admisible (ha)	Sup. Comprometida (ha)	Sup. ajustada compromiso (1) (ha)	% sobredec.	Sup. Resuelta (ha)	Importe Declarado	Importe Topado	Importe Resuelto	Importe tras sobredec.
429	OLIVAR	14,28		14,28	0,00	14,28	3.540,01	3.540,01	3.540,01	3.540,01
<b>TOTAL</b>		14,28	14,28	14,28		14,28	3.540,01	3.540,01	3.540,01	3.540,01

**APLICACIÓN DE REDUCCIONES Y PENALIZACIONES**

GRUPO DE PAGO	Importe Calculado	Importe prereduc.	Criterios de subvencionabilidad y compromisos	Presentación tardía	Omisión declaración	Condicionalidad	IMPORTE (Euros) RESUELTO
OLIVAR	3.540,01	3.540,01	0,00	0,00	0,00	0,00	3.540,01
<b>TOTAL</b>	3.540,01	3.540,01					3.540,01

**RESUMEN DE PAGOS****IMPORTE ( Euros )**

	RESUELTO	FEADER	MAPA	CAPADR
OLIVAR - Pago realizado	3.540,01 €	3.009,01 €	347,27 €	183,73 €

**RECINTOS RESUELTOS**

REF.	REFERENCIA SIGPAC	CULTIVO	DESCRIPCIÓN CULTIVO	S/R G.PAGO	PEND. MEDIA (%)	SUP. DEC. ADMISIBLE (ha)	SUP. COMPROM. (ha)	SUP. AJUSTADA COMPR.(1) (ha)	SUP. CONY. SIGPAC (ha)	SUP. CERTIE (ha)	SUP. CAMPO (ha)	SUP. CAMPO DETER. CULT. DECLARADO (ha)	SUP. DEC. REDUCIDA (ha)	SUP. RESUELTA (ha)
1700000004999479	41-077-046-00160-001	101218	OLIVAR-MANZANILLA DE SEVILLA	S 429	11,50	7,22	7,22	7,22		7,27			7,22	7,22
1700000004999483	41-077-046-00197-001	101218	OLIVAR-MANZANILLA DE SEVILLA	R 429	6,00	0,02	0,02	0,02		0,02			0,02	0,02
1700000004999489	41-077-043-00064-001	101323	OLIVAR-VERDIAL DE HUEVAR	S 429	4,90	7,01	7,01	7,01		7,01			7,01	7,01
1700000004999490	41-077-043-00066-001	101323	OLIVAR-VERDIAL DE HUEVAR	R 429	6,80	0,03	0,03	0,03		0,11			0,03	0,03

(1) Superficie declarada admisible ajustada con la superficie comprometida.  
(2) Factor de penalización valorando el alcance para el tipo de compromiso.Puede verificar la integridad de una copia de este documento mediante la lectura del código QR adjunto o mediante el acceso a la dirección <https://ws050.juntadeandalucia.es/verificarFirma> indicando el código de VERIFICACIÓN

FIRMADO POR

RAQUEL MARIA ESPIN CRESPO

18/12/2024

VERIFICACIÓN

Pk2jmUCNT2ZVULXR6LZ4ED5BQV9F2A

PÁG. 1966/2017



**APELLIDOS Y NOMBRE / RAZÓN SOCIAL**

VARGAS DELGADO JOSE FERNANDO

**NIF**

\*\*\*9988\*

**EXPEDIENTE**

1232492

**ANUALIDAD DE PAGO**

1ª

**IMPORTES POR ANUALIDAD**

	2023	2024	2025	2026	2027
IMPORTE MÁXIMO SUBVENCIONABLE	2.164,17 €	2.164,17 €	2.164,17 €	2.164,17 €	2.164,17 €
IMPORTE MEDIO DE TRANSFERENCIA (€/ha)	247,90 €	247,90 €	247,90 €	247,90 €	247,90 €

**RESUMEN DE UNIDADES**

Cód	GRUPO DE PAGO	Sup. Dec. Admisible (ha)	Sup. Comprometida (ha)	Sup. ajustada compromiso (1) (ha)	% sobredec.	Sup. Resuelta (ha)	Importe Declarado	Importe Topado	Importe Resuelto	Importe tras sobredec.
429	OLIVAR	8,73		8,73	0,00	8,73	2.164,17	2.164,17	2.164,17	2.164,17
<b>TOTAL</b>		8,73	8,73	8,73		8,73	2.164,17	2.164,17	2.164,17	2.164,17

**APLICACIÓN DE REDUCCIONES Y PENALIZACIONES**

GRUPO DE PAGO	Importe Calculado	Importe prereduc.	Criterios de subvencionabilidad y compromisos	Presentación tardía	Omisión declaración	Condicionalidad	IMPORTE (Euros) RESUELTO
OLIVAR	2.164,17	2.164,17	0,00	0,00	0,00	0,00	2.164,17
<b>TOTAL</b>	2.164,17	2.164,17					2.164,17

**RESUMEN DE PAGOS****IMPORTE ( Euros )**

	RESUELTO	FEADER	MAPA	CAPADR
OLIVAR - Pago realizado	2.164,17 €	1.839,54 €	212,31 €	112,32 €

**RECINTOS RESUELTOS**

REF.	REFERENCIA SIGPAC	CULTIVO	DESCRIPCIÓN CULTIVO	S/R G.PAGO	PEND. MEDIA (%)	SUP. DEC. ADMISIBLE (ha)	SUP. COMPROM. (ha)	SUP. AJUSTADA COMPR.(1) (ha)	SUP. CONY. SIGPAC (ha)	SUP. CERTIE (ha)	SUP. CAMPO (ha)	SUP. CAMPO DETER. CULT. DECLARADO (ha)	SUP. DEC. REDUCIDA (ha)	SUP. RESUELTA (ha)
1700000006360717	41-002-009-00132-002	101268	OLIVAR-PICO LIMON	S 429	25,60	2,21	2,21	2,21	2,21	2,21			2,21	2,21
1700000006360718	41-002-012-00191-004	101268	OLIVAR-PICO LIMON	S 429	26,70	1,67	1,67	1,67	1,67	1,67			1,67	1,67
1700000006360719	41-002-012-00192-001	101268	OLIVAR-PICO LIMON	S 429	35,00	0,78	0,78	0,78	0,78	0,78			0,78	0,78
1700000006360725	41-002-009-00190-003	101268	OLIVAR-PICO LIMON	S 429	14,60	3,52	3,52	3,52	3,52	3,52			3,52	3,52
1700000006360726	41-002-009-00189-002	101268	OLIVAR-PICO LIMON	S 429	14,80	0,55	0,55	0,55	0,55	0,55			0,55	0,55

(1) Superficie declarada admisible ajustada con la superficie comprometida.  
(2) Factor de penalización valorando el alcance para el tipo de compromiso.

Puede verificar la integridad de una copia de este documento mediante la lectura del código QR adjunto o mediante el acceso a la dirección <https://ws050.juntadeandalucia.es/verificarFirma> indicando el código de VERIFICACIÓN

FIRMADO POR

RAQUEL MARIA ESPIN CRESPO

18/12/2024

VERIFICACIÓN

Pk2jmUCNT2ZVULXR6LZ4ED5BQV9F2A

PÁG. 1967/2017



**APELLIDOS Y NOMBRE / RAZÓN SOCIAL**

VARGAS JIMENEZ JUAN MANUEL

**NIF**

\*\*\*\*1416\*

**EXPEDIENTE**

1176518

**ANUALIDAD DE PAGO**

1ª

**IMPORTES POR ANUALIDAD**

	2023	2024	2025	2026	2027
<b>IMPORTE MÁXIMO SUBVENCIONABLE</b>	7.313,05 €	7.313,05 €	7.313,05 €	7.313,05 €	7.313,05 €
<b>IMPORTE MEDIO DE TRANSFERENCIA (€/ha)</b>	247,90 €	247,90 €	247,90 €	247,90 €	247,90 €

**RESUMEN DE UNIDADES**

Cód	GRUPO DE PAGO	Sup. Dec. Admisible (ha)	Sup. Comprometida (ha)	Sup. ajustada compromiso (1) (ha)	% sobredec.	Sup. Resuelta (ha)	Importe Declarado	Importe Topado	Importe Resuelto	Importe tras sobredec.
429	OLIVAR	29,50		29,50	0,00	29,50	7.313,05	7.313,05	7.313,05	7.313,05
<b>TOTAL</b>		29,50	29,50	29,50		29,50	7.313,05	7.313,05	7.313,05	7.313,05

**APLICACIÓN DE REDUCCIONES Y PENALIZACIONES**

GRUPO DE PAGO	Importe Calculado	Importe prereduc.	Criterios de subvencionabilidad y compromisos	Presentación tardía	Omisión declaración	Condicionalidad	IMPORTE (Euros) RESUELTO
OLIVAR	7.313,05	7.313,05	0,00	0,00	0,00	0,00	7.313,05
<b>TOTAL</b>	7.313,05	7.313,05					7.313,05

**RESUMEN DE PAGOS****IMPORTE ( Euros )**

	RESUELTO	FEADER	MAPA	CAPADR
OLIVAR - Pago realizado	7.313,05 €	6.216,09 €	717,41 €	379,55 €

**RECINTOS RESUELTOS**

REF.	REFERENCIA SIGPAC	CULTIVO	DESCRIPCIÓN CULTIVO	S/R G.PAGO	PEND. MEDIA (%)	SUP. DEC. ADMISIBLE (ha)	SUP. COMPROM. (ha)	SUP. AJUSTADA COMPR.(1) (ha)	SUP. CONY. SIGPAC (ha)	SUP. CERTIE (ha)	SUP. CAMPO (ha)	SUP. CAMPO DETER. CULT. DECLARADO (ha)	SUP. DEC. REDUCIDA (ha)	SUP. RESUELTA (ha)
-1573987	41-065-004-00015-001	101218	OLIVAR-MANZANILLA DE SEVILLA	S 429	8,60	0,02	0,02	0,02	0,02	0,02			0,02	0,02
-1053100	41-065-004-00017-001	101010	OLIVAR-PICUAL	S 429	9,00	8,01	8,01	8,01	8,01	8,01			8,01	8,01
-1052950	41-065-004-00005-001	101218	OLIVAR-MANZANILLA DE SEVILLA	S 429	10,20	2,52	2,52	2,52	2,52	2,56			2,52	2,52
4235829	41-065-004-00016-001	101010	OLIVAR-PICUAL	S 429	10,70	0,26	0,26	0,26	0,26	0,27			0,26	0,26
1700000004999784	41-077-009-00028-001	101323	OLIVAR-VERDIAL DE HUEVAR	S 429	10,80	0,01	0,01	0,01	0,01	0,01			0,01	0,01
1700000004999785	41-077-046-00093-001	101218	OLIVAR-MANZANILLA DE SEVILLA	S 429	8,90	4,86	4,86	4,86	4,86	4,86			4,86	4,86
1700000004999786	41-077-009-00027-003	101323	OLIVAR-VERDIAL DE HUEVAR	S 429	12,60	0,04	0,04	0,04	0,04	0,04			0,04	0,04
1700000004999787	41-077-009-00054-001	101323	OLIVAR-VERDIAL DE HUEVAR	S 429	12,40	7,02	7,02	7,02	7,02	7,02			7,02	7,02
1700000004999788	41-077-009-00061-001	101323	OLIVAR-VERDIAL DE HUEVAR	S 429	14,00	0,07	0,07	0,07	0,07	0,07			0,07	0,07
1700000004999789	41-077-009-00061-001	101323	OLIVAR-VERDIAL DE HUEVAR	S 429	14,00	0,03	0,03	0,03	0,03	0,03			0,03	0,03
1700000004999791	41-077-009-00054-005	101323	OLIVAR-VERDIAL DE HUEVAR	R 429	11,60	6,65	6,65	6,65	6,65	6,65			6,65	6,65
1700000004999792	41-077-009-00026-002	101323	OLIVAR-VERDIAL DE HUEVAR	R 429	11,20	0,01	0,01	0,01	0,01	0,01			0,01	0,01

**INCIDENCIAS****INCIDENCIA DESCRIPCIÓN**

- 100421 Recinto declarado por error para una operación de la 6503, que se ha corregido de oficio marcando la operación correcta, de acuerdo con la fecha de inscripción del recinto en la producción ecológica.  
 Ref:-1052950 Recinto:41-065-004-00005-00001 Cultivo:101218 OLIVAR-MANZANILLA DE SEVILLA Secano  
 Ref:-1573987 Recinto:41-065-004-00015-00001 Cultivo:101218 OLIVAR-MANZANILLA DE SEVILLA Secano  
 Ref:1700000004999785 Recinto:41-077-046-00093-00001 Cultivo:101218 OLIVAR-MANZANILLA DE SEVILLA Secano

(1) Superficie declarada admisible ajustada con la superficie comprometida.  
 (2) Factor de penalización valorando el alcance para el tipo de compromiso.

Puede verificar la integridad de una copia de este documento mediante la lectura del código QR adjunto o mediante el acceso a la dirección <https://ws050.juntadeandalucia.es/verificarFirma> indicando el código de VERIFICACIÓN

FIRMADO POR

RAQUEL MARIA ESPIN CRESPO

18/12/2024

VERIFICACIÓN

Pk2jmUCNT2ZVULXR6LZ4ED5BQV9F2A

PÁG. 1968/2017



**APELLIDOS Y NOMBRE / RAZÓN SOCIAL**

VARGAS MARTIN JOSE FERNANDO

**NIF**

\*\*\*\*1545\*

**EXPEDIENTE**

1082382

**ANUALIDAD DE PAGO**

1ª

**IMPORTES POR ANUALIDAD**

	2023	2024	2025	2026	2027
IMPORTE MÁXIMO SUBVENCIONABLE	6.161,25 €	6.161,25 €	6.161,25 €	6.161,25 €	6.161,25 €
IMPORTE MEDIO DE TRANSFERENCIA (€/ha)	82,15 €	82,15 €	82,15 €	82,15 €	82,15 €

**RESUMEN DE UNIDADES**

Cód	GRUPO DE PAGO	Sup. Dec. Admisible (ha)	Sup. Comprometida (ha)	Sup. ajustada compromiso (1) (ha)	% sobredec.	Sup. Resuelta (ha)	Importe Declarado	Importe Topado	Importe Resuelto	Importe tras sobredec.
428	PASTOS ASOCIADOS A GANADERÍA ECOLÓGICA	211,13		75,00	0,00	75,00	6.161,25	6.161,25	6.161,25	6.161,25
<b>TOTAL</b>		211,13	75,00	75,00		75,00	6.161,25	6.161,25	6.161,25	6.161,25

**APLICACIÓN DE REDUCCIONES Y PENALIZACIONES**

GRUPO DE PAGO	Importe Calculado	Importe prereduc.	Criterios de subvencionabilidad y compromisos	Presentación tardía	Omisión declaración	Condicionidad	IMPORTE (Euros) RESUELTO
PASTOS ASOCIADOS A GANADERÍA	6.161,25	6.161,25	0,00	0,00	0,00	0,00	6.161,25
<b>TOTAL</b>	6.161,25	6.161,25					6.161,25

**RESUMEN DE PAGOS****IMPORTE (Euros)**

	RESUELTO	FEADER	MAPA	CAPADR
PASTOS ASOCIADOS A GANADERÍA ECOLÓGICA - Pago realizado	6.161,25 €	5.237,06 €	604,42 €	319,77 €

**RECINTOS RESUELTOS**

REE	REFERENCIA SIGPAC	CULTIVO DESCRIPCIÓN CULTIVO	S/R G.PAGO	PEND. MEDIA (%)	SUP. DEC. ADMISIBLE (ha)	SUP. COMPROM. (ha)	SUP. AJUSTADA COMPROM. (1) (ha)	SUP. CONV. SIGPAC (ha)	SUP. CERTIF. (ha)	SUP. CAMPO (ha)	SUP. CAMPO DETER. CULT. DECLARADO (ha)	SUP. DEC. REDUCIDA (ha)	SUP. RESUELTA (ha)
1700000005861034	41-080-027-00014-001	62000 PASTOS PERMANENTES DE 5 O MAS AÑOS-SIN VARIEDAD	S 428	54,20	0,22	0,22	0,22		0,85			0,22	0,22
1700000005861035	41-080-027-00015-001	62000 PASTOS PERMANENTES DE 5 O MAS AÑOS-SIN VARIEDAD	S 428	57,20	0,45	0,45	0,45		1,01			0,45	0,45
1700000005861036	41-080-027-00016-002	62000 PASTOS PERMANENTES DE 5 O MAS AÑOS-SIN VARIEDAD	S 428	51,20	4,93	4,93	4,93		7,58			4,93	4,93
1700000005861037	41-080-027-00017-011	62000 PASTOS PERMANENTES DE 5 O MAS AÑOS-SIN VARIEDAD	S 428	48,60	0,05	0,05	0,05		0,05			0,05	0,05
1700000005861038	41-080-027-00016-011	62000 PASTOS PERMANENTES DE 5 O MAS AÑOS-SIN VARIEDAD	S 428	32,60	11,24	11,24	11,24		11,24			11,24	11,24
1700000005861039	41-080-027-00017-012	62000 PASTOS PERMANENTES DE 5 O MAS AÑOS-SIN VARIEDAD	S 428	42,60	91,08	91,08	91,08		121,44			91,08	91,08
1700000005861040	41-080-027-00017-014	62000 PASTOS PERMANENTES DE 5 O MAS AÑOS-SIN VARIEDAD	S 428	31,70	4,79	4,79	4,79		4,79			4,79	4,79
1700000005861041	41-080-027-00013-002	62000 PASTOS PERMANENTES DE 5 O MAS AÑOS-SIN VARIEDAD	S 428	43,90	5,10	5,10	5,10		7,84			5,10	5,10
1700000005861043	41-080-027-00016-010	62000 PASTOS PERMANENTES DE 5 O MAS AÑOS-SIN VARIEDAD	S 428	19,60	19,00	18,75	18,75		18,99			18,75	18,75
1700000005861044	41-080-027-00015-002	62000 PASTOS PERMANENTES DE 5 O MAS AÑOS-SIN VARIEDAD	S 428	35,10	5,92	5,92	5,92		6,97			5,92	5,92
1700000005861045	41-080-027-00014-002	62000 PASTOS PERMANENTES DE 5 O MAS AÑOS-SIN VARIEDAD	S 428	47,40	7,44	7,44	7,44		11,45			7,44	7,44
1700000005861046	41-080-027-00018-001	62000 PASTOS PERMANENTES DE 5 O MAS AÑOS-SIN VARIEDAD	S 428	60,20	15,32	15,32	15,32		27,86			15,32	15,32
1700000005861047	41-080-027-00017-007	62000 PASTOS PERMANENTES DE 5 O MAS AÑOS-SIN VARIEDAD	S 428	24,30	0,23	0,23	0,23		0,23			0,23	0,23
1700000005861048	41-080-027-00015-003	62000 PASTOS PERMANENTES DE 5 O MAS AÑOS-SIN VARIEDAD	S 428	54,90	1,26	1,26	1,26		2,81			1,26	1,26
1700000005861049	41-080-027-00016-006	62000 PASTOS PERMANENTES DE 5 O MAS AÑOS-SIN VARIEDAD	S 428	54,90	35,42	35,42	35,42		64,40			35,42	35,42
1700000005861050	41-080-027-00016-008	62000 PASTOS PERMANENTES DE 5 O MAS AÑOS-SIN VARIEDAD	S 428	27,50	8,68	8,67	8,67		8,67			8,67	8,67

(1) Superficie declarada admisible ajustada con la superficie comprometida.  
(2) Factor de penalización valorando el alcance para el tipo de compromiso.

Puede verificar la integridad de una copia de este documento mediante la lectura del código QR adjunto o mediante el acceso a la dirección <https://ws050.juntadeandalucia.es/verificarFirma> indicando el código de VERIFICACIÓN

FIRMADO POR

RAQUEL MARIA ESPIN CRESPO

18/12/2024

VERIFICACIÓN

Pk2jmUCNT2ZVULXR6LZ4ED5BQV9F2A

PÁG. 1969/2017



**INCIDENCIAS****INCIDENCIA DESCRIPCIÓN**

- 4272 Verifica que las líneas de declaración de las Solicitudes Únicas no tienen solapes con la capa de Retroactividad Gráfica (ambas de la misma campaña) a nivel de expediente/línea de declaración gráfica de la solicitud.  
Ref:170000005861043 Recinto:41-080-027-00016-00010 Cultivo: - Agregado de la referencia del recinto.:0 Zona de la referencia del recinto.:0 Superficie solapada.:0,25 Id. Incid.:101087662
- 100402 Recinto solicitado no forma parte de ningún organismo de control autorizado para la producción ecológica en Andalucía o fecha de inscripción posterior al plazo establecido ( Anexo I. Criterios de Subvencionabilidad. Orden 28 de marzo de 2023 ).  
Ref:170000005861042 Recinto:41-080-027-00016-00009 Cultivo:62000 PASTOS PERMANENTES DE 5 O MAS AÑOS-SIN VARIEDAD Secano
- 100407 Explotación solicitada no forma parte de ningún organismo de control autorizado para la producción ecológica en Andalucía o fecha de inscripción posterior al plazo establecido ( Anexo I. Criterios de Subvencionabilidad. Orden 28 de marzo de 2023 ).  
Explotación:ES410800000198 Especie:PORCINO
- 100421 Recinto declarado por error para una operación de la 6503, que se ha corregido de oficio marcando la operación correcta, de acuerdo con la fecha de inscripción del recinto en la producción ecológica.  
Ref:170000005861046 Recinto:41-080-027-00018-00001 Cultivo:62000 PASTOS PERMANENTES DE 5 O MAS AÑOS-SIN VARIEDAD Secano
- 100424 Solicita recinto que no está comprometido para la operación.  
Ref:170000005861033 Recinto:41-080-027-00013-00001 Cultivo:62000 PASTOS PERMANENTES DE 5 O MAS AÑOS-SIN VARIEDAD Secano  
Ref:170000005861042 Recinto:41-080-027-00016-00009 Cultivo:62000 PASTOS PERMANENTES DE 5 O MAS AÑOS-SIN VARIEDAD Secano

**Datos considerados para el Cálculo de la Carga Ganadera mínima y máxima del expediente**

Explotación	Especie	Inscrito en Sipea y Admisible	Ugm Calculada para CG Mínima	Ugm Calculada para CG Máxima
ES410800000198	PORCINO	NO	0,00	16,08
ES410800000525	BOVINA	SI	85,02	85,02
ES410800000525	CAPRINA	SI	36,03	36,03
			121,05	137,13

Superficie determinada para Cálculo Carga Ganadera Mínima: 210,87 ha

Superficie determinada para Cálculo Carga Ganadera Máxima: 210,89 ha

Carga Ganadera Mínima Expediente: 0,57 ugm/ha

Carga Ganadera Máxima Expediente: 0,65 ugm/ha

**Recintos Determinados para el Cálculo de Garga Ganadera Mínima**

REF.	REFERENCIA SIGPAC	CULTIVO	DESCRIPCIÓN CULTIVO	S/R	SUP. RESUELTA (ha)
170000005861034	41-080-027-00014-00001	62000	PASTOS PERMANENTES DE 5 O MAS AÑOS-SIN VARIEDAD	S	0,22
170000005861035	41-080-027-00015-00001	62000	PASTOS PERMANENTES DE 5 O MAS AÑOS-SIN VARIEDAD	S	0,45
170000005861036	41-080-027-00016-00002	62000	PASTOS PERMANENTES DE 5 O MAS AÑOS-SIN VARIEDAD	S	4,93
170000005861037	41-080-027-00017-00011	62000	PASTOS PERMANENTES DE 5 O MAS AÑOS-SIN VARIEDAD	S	0,05
170000005861038	41-080-027-00016-00011	62000	PASTOS PERMANENTES DE 5 O MAS AÑOS-SIN VARIEDAD	S	11,24
170000005861039	41-080-027-00017-00012	62000	PASTOS PERMANENTES DE 5 O MAS AÑOS-SIN VARIEDAD	S	91,08
170000005861040	41-080-027-00017-00014	62000	PASTOS PERMANENTES DE 5 O MAS AÑOS-SIN VARIEDAD	S	4,79
170000005861041	41-080-027-00013-00002	62000	PASTOS PERMANENTES DE 5 O MAS AÑOS-SIN VARIEDAD	S	5,10
170000005861043	41-080-027-00016-00010	62000	PASTOS PERMANENTES DE 5 O MAS AÑOS-SIN VARIEDAD	S	18,75
170000005861044	41-080-027-00015-00002	62000	PASTOS PERMANENTES DE 5 O MAS AÑOS-SIN VARIEDAD	S	5,92
170000005861045	41-080-027-00014-00002	62000	PASTOS PERMANENTES DE 5 O MAS AÑOS-SIN VARIEDAD	S	7,44
170000005861046	41-080-027-00018-00001	62000	PASTOS PERMANENTES DE 5 O MAS AÑOS-SIN VARIEDAD	S	15,32
170000005861047	41-080-027-00017-00007	62000	PASTOS PERMANENTES DE 5 O MAS AÑOS-SIN VARIEDAD	S	0,23
170000005861048	41-080-027-00015-00003	62000	PASTOS PERMANENTES DE 5 O MAS AÑOS-SIN VARIEDAD	S	1,26

(1) Superficie declarada admisible ajustada con la superficie comprometida.  
(2) Factor de penalización valorando el alcance para el tipo de compromiso.Puede verificar la integridad de una copia de este documento mediante la lectura del código QR adjunto o mediante el acceso a la dirección <https://ws050.juntadeandalucia.es/verificarFirma> indicando el código de VERIFICACIÓN

FIRMADO POR

RAQUEL MARIA ESPIN CRESPO

18/12/2024

VERIFICACIÓN

Pk2jmUCNT2ZVULXR6LZ4ED5BQV9F2A

PÁG. 1970/2017



**Datos considerados para el Cálculo de la Carga Ganadera mínima y máxima del expediente****Recintos Determinados para el Cálculo de Garga Ganadera Mínima**

REF.	REFERENCIA SIGPAC	CULTIVO	DESCRIPCIÓN CULTIVO	SUP.	
				S/R	RESUELTA (ha)
1700000005861049	41-080-027-00016-00006	62000	PASTOS PERMANENTES DE 5 O MAS AÑOS-SIN VARIEDAD	S	35,42
1700000005861050	41-080-027-00016-00008	62000	PASTOS PERMANENTES DE 5 O MAS AÑOS-SIN VARIEDAD	S	8,67

**Recintos Determinados para el Cálculo de Garga Ganadera Máxima**

REF.	REFERENCIA SIGPAC	CULTIVO	DESCRIPCIÓN CULTIVO	SUP.	
				S/R	RESUELTA (ha)
1700000005861033	41-080-027-00013-00001	62000	PASTOS PERMANENTES DE 5 O MAS AÑOS-SIN VARIEDAD	S	0,00
1700000005861034	41-080-027-00014-00001	62000	PASTOS PERMANENTES DE 5 O MAS AÑOS-SIN VARIEDAD	S	0,22
1700000005861035	41-080-027-00015-00001	62000	PASTOS PERMANENTES DE 5 O MAS AÑOS-SIN VARIEDAD	S	0,45
1700000005861036	41-080-027-00016-00002	62000	PASTOS PERMANENTES DE 5 O MAS AÑOS-SIN VARIEDAD	S	4,93
1700000005861037	41-080-027-00017-00011	62000	PASTOS PERMANENTES DE 5 O MAS AÑOS-SIN VARIEDAD	S	0,05
1700000005861038	41-080-027-00016-00011	62000	PASTOS PERMANENTES DE 5 O MAS AÑOS-SIN VARIEDAD	S	11,24
1700000005861039	41-080-027-00017-00012	62000	PASTOS PERMANENTES DE 5 O MAS AÑOS-SIN VARIEDAD	S	91,08
1700000005861040	41-080-027-00017-00014	62000	PASTOS PERMANENTES DE 5 O MAS AÑOS-SIN VARIEDAD	S	4,79
1700000005861041	41-080-027-00013-00002	62000	PASTOS PERMANENTES DE 5 O MAS AÑOS-SIN VARIEDAD	S	5,10
1700000005861042	41-080-027-00016-00009	62000	PASTOS PERMANENTES DE 5 O MAS AÑOS-SIN VARIEDAD	S	0,01
1700000005861043	41-080-027-00016-00010	62000	PASTOS PERMANENTES DE 5 O MAS AÑOS-SIN VARIEDAD	S	18,75
1700000005861044	41-080-027-00015-00002	62000	PASTOS PERMANENTES DE 5 O MAS AÑOS-SIN VARIEDAD	S	5,92
1700000005861045	41-080-027-00014-00002	62000	PASTOS PERMANENTES DE 5 O MAS AÑOS-SIN VARIEDAD	S	7,44
1700000005861046	41-080-027-00018-00001	62000	PASTOS PERMANENTES DE 5 O MAS AÑOS-SIN VARIEDAD	S	15,32
1700000005861047	41-080-027-00017-00007	62000	PASTOS PERMANENTES DE 5 O MAS AÑOS-SIN VARIEDAD	S	0,23
1700000005861048	41-080-027-00015-00003	62000	PASTOS PERMANENTES DE 5 O MAS AÑOS-SIN VARIEDAD	S	1,26
1700000005861049	41-080-027-00016-00006	62000	PASTOS PERMANENTES DE 5 O MAS AÑOS-SIN VARIEDAD	S	35,42
1700000005861050	41-080-027-00016-00008	62000	PASTOS PERMANENTES DE 5 O MAS AÑOS-SIN VARIEDAD	S	8,68

**Incidencias de carga ganadera****INCIDENCIA DESCRIPCIÓN**

- 4272 Verifica que las líneas de declaración de las Solicitudes Únicas no tienen solapes con la capa de Retroactividad Gráfica (ambas de la misma campaña) a nivel de expediente/línea de declaración gráfica de la solicitud.  
Ref:1700000005861043 Recinto:41-080-027-00016-00010 Cultivo: - Agregado de la referencia del recinto.:0 Zona de la referencia del recinto.:0 Superficie solapada.:0,25 Id. Incid.:5095921
- 100407 Explotación solicitada no forma parte de ningún organismo de control autorizado para la producción ecológica en Andalucía o fecha de inscripción posterior al plazo establecido ( Anexo I. Criterios de Subvencionabilidad. Orden 28 de marzo de 2023 ).  
Explotación:ES410800000198 Especie:PORCINO

(1) Superficie declarada admisible ajustada con la superficie comprometida.  
(2) Factor de penalización valorando el alcance para el tipo de compromiso.

Puede verificar la integridad de una copia de este documento mediante la lectura del código QR adjunto o mediante el acceso a la dirección <https://ws050.juntadeandalucia.es/verificarFirma> indicando el código de VERIFICACIÓN

FIRMADO POR	RAQUEL MARIA ESPIN CRESPO	18/12/2024	
VERIFICACIÓN	Pk2jmUCNT2ZVULXR6LZ4ED5BQV9F2A	PÁG. 1971/2017	

**APELLIDOS Y NOMBRE / RAZÓN SOCIAL**

VARGAS ROMAN JOSE ANTONIO

**NIF**  
\*\*\*\*1414\***EXPEDIENTE**  
1055578**ANUALIDAD DE PAGO**

1ª

**IMPORTES POR ANUALIDAD**

	2023	2024	2025	2026	2027
<b>IMPORTE MÁXIMO SUBVENCIONABLE</b>	3.418,54 €	3.418,54 €	3.418,54 €	3.418,54 €	3.418,54 €
<b>IMPORTE MEDIO DE TRANSFERENCIA (€/ha)</b>	247,90 €	247,90 €	247,90 €	247,90 €	247,90 €

**RESUMEN DE UNIDADES**

Cód	GRUPO DE PAGO	Sup. Dec. Admisible (ha)	Sup. Comprometida (ha)	Sup. ajustada compromiso (1) (ha)	% sobredec.	Sup. Resuelta (ha)	Importe Declarado	Importe Topado	Importe Resuelto	Importe tras sobredec.
429	OLIVAR	13,79		13,79	0,00	13,79	3.418,54	3.418,54	3.418,54	3.418,54
<b>TOTAL</b>		13,79	13,79	13,79		13,79	3.418,54	3.418,54	3.418,54	3.418,54

**APLICACIÓN DE REDUCCIONES Y PENALIZACIONES**

GRUPO DE PAGO	Importe Calculado	Importe prereduc.	Criterios de subvencionabilidad y compromisos	Presentación tardía	Omisión declaración	Condicionalidad	IMPORTE (Euros) RESUELTO
OLIVAR	3.418,54	3.418,54	0,00	0,00	0,00	0,00	3.418,54
<b>TOTAL</b>	3.418,54	3.418,54					3.418,54

**RESUMEN DE PAGOS****IMPORTE ( Euros )**

	RESUELTO	FEADER	MAPA	CAPADR
OLIVAR - Pago realizado	3.418,54 €	2.905,76 €	335,36 €	177,42 €

**RECINTOS RESUELTOS**

REF.	REFERENCIA SIGPAC	CULTIVO	DESCRIPCIÓN CULTIVO	S/R G.PAGO	PEND. MEDIA (%)	SUP. DEC. ADMISIBLE (ha)	SUP. COMPROM. (ha)	SUP. AJUSTADA COMPROM. (1) (ha)	SUP. CONY. SIGPAC (ha)	SUP. CERTIE (ha)	SUP. CAMPO (ha)	SUP. CAMPO DETER. CULT. DECLARADO (ha)	SUP. DEC. REDUCIDA (ha)	SUP. RESUELTA (ha)
1700000005386993	41-065-005-00002-001	101323	OLIVAR-VERDIAL DE HUEVAR	R	429	8,00	3,83	3,83	3,83	3,83			3,83	3,83
1700000005386994	41-065-005-00004-001	101323	OLIVAR-VERDIAL DE HUEVAR	R	429	4,10	5,19	5,19	5,19	5,19			5,19	5,19
1700000005386995	41-065-004-00062-001	101323	OLIVAR-VERDIAL DE HUEVAR	R	429	6,70	4,69	4,69	4,69	4,69			4,69	4,69
1700000005386998	41-065-005-00004-002	101323	OLIVAR-VERDIAL DE HUEVAR	S	429	5,50	0,08	0,08	0,08	0,08			0,08	0,08

(1) Superficie declarada admisible ajustada con la superficie comprometida.  
(2) Factor de penalización valorando el alcance para el tipo de compromiso.Puede verificar la integridad de una copia de este documento mediante la lectura del código QR adjunto o mediante el acceso a la dirección <https://ws050.juntadeandalucia.es/verificarFirma> indicando el código de VERIFICACIÓN

FIRMADO POR

RAQUEL MARIA ESPIN CRESPO

18/12/2024

VERIFICACIÓN

Pk2jmUCNT2ZVULXR6LZ4ED5BQV9F2A

PÁG. 1972/2017





**APELLIDOS Y NOMBRE / RAZÓN SOCIAL**

VARGAS TORRES MANUEL DIEGO

NIF  
\*\*\*1819\*EXPEDIENTE  
1133239**ANUALIDAD DE PAGO**

1ª

**IMPORTES POR ANUALIDAD**

	2023	2024	2025	2026	2027
IMPORTE MÁXIMO SUBVENCIONABLE	643,37 €	643,37 €	643,37 €	643,37 €	643,37 €
IMPORTE MEDIO DE TRANSFERENCIA (€/ha)	349,66 €	349,66 €	349,66 €	349,66 €	349,66 €

**RESUMEN DE UNIDADES**

Cód	GRUPO DE PAGO	Sup. Dec. Admisible (ha)	Sup. Comprometida (ha)	Sup. ajustada compromiso (1) (ha)	% sobredec.	Sup. Resuelta (ha)	Importe Declarado	Importe Topado	Importe Resuelto	Importe tras sobredec.
433	FRUTALES REGADÍO	1,84		1,84	0,00	1,84	643,37	643,37	643,37	643,37
<b>TOTAL</b>		1,84	1,84	1,84		1,84	643,37	643,37	643,37	643,37

**APLICACIÓN DE REDUCCIONES Y PENALIZACIONES**

GRUPO DE PAGO	Importe Calculado	Importe prereduc.	Criterios de subvencionabilidad y compromisos	Presentación tardía	Omisión declaración	Condicionalidad	IMPORTE (Euros) RESUELTO
FRUTALES REGADÍO	643,37	643,37	0,00	0,00	0,00	0,00	643,37
<b>TOTAL</b>	643,37	643,37					643,37

**RESUMEN DE PAGOS****IMPORTE ( Euros )**

	RESUELTO	FEADER	MAPA	CAPADR
FRUTALES REGADÍO - Pago realizado	643,37 €	546,86 €	63,11 €	33,40 €

**RECINTOS RESUELTOS**

REF.	REFERENCIA SIGPAC	CULTIVO	DESCRIPCIÓN CULTIVO	S/R G.PAGO	PEND. MEDIA (%)	SUP. DEC. ADMISIBLE (ha)	SUP. COMPROM. (ha)	SUP. AJUSTADA COMPR.(1) (ha)	SUP. CONY. SIGPAC (ha)	SUP. CERTIE (ha)	SUP. CAMPO (ha)	SUP. CAMPO DETER. CULT. DECLARADO (ha)	SUP. DEC. REDUCIDA (ha)	SUP. RESUELTA (ha)
1700000005630805	41-007-003-00001-003	206004	NARANJO-NAVELINA	R	433	1,20	1,84	1,84	1,84	1,84			1,84	1,84

(1) Superficie declarada admisible ajustada con la superficie comprometida.  
(2) Factor de penalización valorando el alcance para el tipo de compromiso.

Puede verificar la integridad de una copia de este documento mediante la lectura del código QR adjunto o mediante el acceso a la dirección <https://ws050.juntadeandalucia.es/verificarFirma> indicando el código de VERIFICACIÓN

FIRMADO POR

RAQUEL MARIA ESPIN CRESPO

18/12/2024

VERIFICACIÓN

Pk2jmUCNT2ZVULXR6LZ4ED5BQV9F2A

PÁG. 1973/2017



**APELLIDOS Y NOMBRE / RAZÓN SOCIAL**

VAZQUEZ DELGADO ANTONIO JOSE

**NIF**

\*\*\*5677\*

**EXPEDIENTE**

1179081

**ANUALIDAD DE PAGO**

1ª

**IMPORTES POR ANUALIDAD**

	2023	2024	2025	2026	2027
IMPORTE MÁXIMO SUBVENCIONABLE	1.125,47 €	1.125,47 €	1.125,47 €	1.125,47 €	1.125,47 €
IMPORTE MEDIO DE TRANSFERENCIA (€/ha)	247,90 €	247,90 €	247,90 €	247,90 €	247,90 €

**RESUMEN DE UNIDADES**

Cód	GRUPO DE PAGO	Sup. Dec. Admisible (ha)	Sup. Comprometida (ha)	Sup. ajustada compromiso (1) (ha)	% sobredec.	Sup. Resuelta (ha)	Importe Declarado	Importe Topado	Importe Resuelto	Importe tras sobredec.
429	OLIVAR	4,54		4,54	0,00	4,54	1.125,47	1.125,47	1.125,47	1.125,47
<b>TOTAL</b>		4,54	4,54	4,54		4,54	1.125,47	1.125,47	1.125,47	1.125,47

**APLICACIÓN DE REDUCCIONES Y PENALIZACIONES**

GRUPO DE PAGO	Importe Calculado	Importe prereduc.	Criterios de subvencionabilidad y compromisos	Presentación tardía	Omisión declaración	Condicionalidad	IMPORTE (Euros) RESUELTO
OLIVAR	1.125,47	1.125,47	0,00	0,00	0,00	0,00	1.125,47
<b>TOTAL</b>	1.125,47	1.125,47					1.125,47

**RESUMEN DE PAGOS****IMPORTE ( Euros )**

	RESUELTO	FEADER	MAPA	CAPADR
OLIVAR - Pago realizado	1.125,47 €	956,65 €	110,41 €	58,41 €

**RECINTOS RESUELTOS**

REF.	REFERENCIA SIGPAC	CULTIVO	DESCRIPCIÓN CULTIVO	S/R G.PAGO	PEND. MEDIA (%)	SUP. DEC. ADMISIBLE (ha)	SUP. COMPROM. (ha)	SUP. AJUSTADA COMPR.(1) (ha)	SUP. CONV. SIGPAC (ha)	SUP. CERTIE (ha)	SUP. CAMPO (ha)	SUP. CAMPO DETER. CULT. DECLARADO (ha)	SUP. DEC. REDUCIDA (ha)	SUP. RESUELTA (ha)
1700000005572057	41-065-004-00063-001	101218	OLIVAR-MANZANILLA DE SEVILLA	R 429	6,00	4,52	4,52	4,52		4,52				4,52
1700000005572058	41-065-004-00075-001	101218	OLIVAR-MANZANILLA DE SEVILLA	R 429	4,50	0,01	0,01	0,01		0,01			0,01	0,01
1700000005572059	41-065-004-00078-001	101218	OLIVAR-MANZANILLA DE SEVILLA	R 429	6,50	0,01	0,01	0,01		0,01			0,01	0,01

(1) Superficie declarada admisible ajustada con la superficie comprometida.  
(2) Factor de penalización valorando el alcance para el tipo de compromiso.

Puede verificar la integridad de una copia de este documento mediante la lectura del código QR adjunto o mediante el acceso a la dirección <https://ws050.juntadeandalucia.es/verificarFirma> indicando el código de VERIFICACIÓN

FIRMADO POR

RAQUEL MARIA ESPIN CRESPO

18/12/2024

VERIFICACIÓN

Pk2jmUCNT2ZVULXR6LZ4ED5BQV9F2A

PÁG. 1974/2017



**APELLIDOS Y NOMBRE / RAZÓN SOCIAL**

VAZQUEZ SANCHEZ JUAN

**NIF**  
\*\*\*5782\***EXPEDIENTE**  
1203807**ANUALIDAD DE PAGO**  
1ª**IMPORTES POR ANUALIDAD**

	2023	2024	2025	2026	2027
<b>IMPORTE MÁXIMO SUBVENCIONABLE</b>	2.619,78 €	2.619,78 €	2.619,78 €	2.619,78 €	2.619,78 €
<b>IMPORTE MEDIO DE TRANSFERENCIA (€/ha)</b>	151,17 €	151,17 €	151,17 €	151,17 €	151,17 €

**RESUMEN DE UNIDADES**

Cód	GRUPO DE PAGO	Sup. Dec. Admisible (ha)	Sup. Comprometida (ha)	Sup. ajustada compromiso (1) (ha)	% sobredec.	Sup. Resuelta (ha)	Importe Declarado	Importe Topado	Importe Resuelto	Importe tras sobredec.
426	HERBÁCEOS	17,33		17,33	0,00	17,33	2.619,78	2.619,78	2.619,78	2.619,78
<b>TOTAL</b>		17,33	17,33	17,33		17,33	2.619,78	2.619,78	2.619,78	2.619,78

**APLICACIÓN DE REDUCCIONES Y PENALIZACIONES**

GRUPO DE PAGO	Importe Calculado	Importe prereduc.	Criterios de subvencionabilidad y compromisos	Presentación tardía	Omisión declaración	Condicionalidad	IMPORTE (Euros) RESUELTO
HERBÁCEOS	2.619,78	2.619,78	0,00	0,00	0,00	0,00	2.619,78
<b>TOTAL</b>	2.619,78	2.619,78					2.619,78

**RESUMEN DE PAGOS****IMPORTE ( Euros )**

HERBÁCEOS - Pago realizado	RESUELTO	FEADER	MAPA	CAPADR
	2.619,78 €	2.226,81 €	257,00 €	135,97 €

**RECINTOS RESUELTOS**

REF.	REFERENCIA SIGPAC	CULTIVO	DESCRIPCIÓN CULTIVO	S/R G.PAGO	PEND. MEDIA (%)	SUP. DEC. ADMISIBLE (ha)	SUP. COMPROM. (ha)	SUP. AJUSTADA COMPR.(1) (ha)	SUP. CONY. SIGPAC (ha)	SUP. CERTIE (ha)	SUP. CAMPO (ha)	SUP. CAMPO DETER. CULT. DECLARADO (ha)	SUP. DEC. REDUCIDA (ha)	SUP. RESUELTA (ha)
-798172	41-065-024-00023-004	8000	AVENA-SIN VARIEDAD	S 426	15,90	0,61	0,61	0,61		0,61			0,61	0,61
-153323	41-065-024-00023-004	8000	AVENA-SIN VARIEDAD	S 426	15,90	0,54	0,54	0,54		0,54			0,54	0,54
1700000006514510	41-065-024-00023-004	8000	AVENA-SIN VARIEDAD	S 426	15,90	11,83	11,83	11,83		11,83			11,83	11,83
1700000006514512	41-065-024-00023-008	8000	AVENA-SIN VARIEDAD	S 426	18,60	4,35	4,35	4,35		4,35			4,35	4,35

(1) Superficie declarada admisible ajustada con la superficie comprometida.  
(2) Factor de penalización valorando el alcance para el tipo de compromiso.Puede verificar la integridad de una copia de este documento mediante la lectura del código QR adjunto o mediante el acceso a la dirección <https://ws050.juntadeandalucia.es/verificarFirma> indicando el código de VERIFICACIÓN

FIRMADO POR

RAQUEL MARIA ESPIN CRESPO

18/12/2024

VERIFICACIÓN

Pk2jmUCNT2ZVULXR6LZ4ED5BQV9F2A

PÁG. 1975/2017



**INCIDENCIAS****INCIDENCIA DESCRIPCIÓN**

- 4272 Verifica que las líneas de declaración de las Solicitudes Únicas no tienen solapes con la capa de Retroactividad Gráfica (ambas de la misma campaña) a nivel de expediente/línea de declaración gráfica de la solicitud.  
Ref:170000006515859 Recinto:41-065-024-00023-00003 Cultivo: - Agregado de la referencia del recinto.:0 Zona de la referencia del recinto.:0 Superficie solapada.:0,15 Id. Incid.:101087868
- 100407 Explotación solicitada no forma parte de ningún organismo de control autorizado para la producción ecológica en Andalucía o fecha de inscripción posterior al plazo establecido ( Anexo I. Criterios de Subvencionabilidad. Orden 28 de marzo de 2023 ).  
Explotación:ES410650000269 Especie:BOVINA
- 100411 Recinto no admisible por no estar asociado en SIGGAN a una explotación ganadera ( Artículo 10 de la Orden de 28 de marzo de 2023 ).  
Ref:-479445 Recinto:41-065-024-00023-00020 Cultivo:62000 PASTOS PERMANENTES DE 5 O MAS AÑOS-SIN VARIEDAD Secano
- 100420 Expediente que declara recintos pertenecientes al grupo de pago de Pastos que no tiene explotaciones ganaderas válidas para la Operación.
- 100424 Solicita recinto que no está comprometido para la operación.  
Ref:170000006515848 Recinto:41-065-024-00019-00012 Cultivo:62000 PASTOS PERMANENTES DE 5 O MAS AÑOS-SIN VARIEDAD Secano  
Ref:170000006515868 Recinto:41-065-024-00019-00023 Cultivo:62000 PASTOS PERMANENTES DE 5 O MAS AÑOS-SIN VARIEDAD Secano  
Ref:170000006515858 Recinto:41-065-024-00020-00009 Cultivo:62000 PASTOS PERMANENTES DE 5 O MAS AÑOS-SIN VARIEDAD Secano  
Ref:170000006515860 Recinto:41-065-024-00020-00009 Cultivo:62000 PASTOS PERMANENTES DE 5 O MAS AÑOS-SIN VARIEDAD Secano  
Ref:170000006515849 Recinto:41-065-024-00020-00010 Cultivo:62000 PASTOS PERMANENTES DE 5 O MAS AÑOS-SIN VARIEDAD Secano  
Ref:170000006515864 Recinto:41-065-024-00022-00001 Cultivo:62000 PASTOS PERMANENTES DE 5 O MAS AÑOS-SIN VARIEDAD Secano  
Ref:170000006515855 Recinto:41-065-024-00022-00002 Cultivo:62000 PASTOS PERMANENTES DE 5 O MAS AÑOS-SIN VARIEDAD Secano  
Ref:170000006515850 Recinto:41-065-024-00022-00003 Cultivo:62000 PASTOS PERMANENTES DE 5 O MAS AÑOS-SIN VARIEDAD Secano  
Ref:170000006515857 Recinto:41-065-024-00022-00004 Cultivo:62000 PASTOS PERMANENTES DE 5 O MAS AÑOS-SIN VARIEDAD Secano  
Ref:170000006514509 Recinto:41-065-024-00022-00013 Cultivo:62000 PASTOS PERMANENTES DE 5 O MAS AÑOS-SIN VARIEDAD Secano  
Ref:-479443 Recinto:41-065-024-00022-00018 Cultivo:62000 PASTOS PERMANENTES DE 5 O MAS AÑOS-SIN VARIEDAD Secano  
Ref:-479444 Recinto:41-065-024-00022-00020 Cultivo:62000 PASTOS PERMANENTES DE 5 O MAS AÑOS-SIN VARIEDAD Secano  
Ref:170000006515859 Recinto:41-065-024-00023-00003 Cultivo:62000 PASTOS PERMANENTES DE 5 O MAS AÑOS-SIN VARIEDAD Secano  
Ref:170000006514514 Recinto:41-065-024-00023-00007 Cultivo:62000 PASTOS PERMANENTES DE 5 O MAS AÑOS-SIN VARIEDAD Secano  
Ref:170000006515863 Recinto:41-065-024-00023-00012 Cultivo:62000 PASTOS PERMANENTES DE 5 O MAS AÑOS-SIN VARIEDAD Secano  
Ref:170000006515861 Recinto:41-065-024-00023-00018 Cultivo:62000 PASTOS PERMANENTES DE 5 O MAS AÑOS-SIN VARIEDAD Secano  
Ref:-479445 Recinto:41-065-024-00023-00020 Cultivo:62000 PASTOS PERMANENTES DE 5 O MAS AÑOS-SIN VARIEDAD Secano  
Ref:-479446 Recinto:41-065-024-00023-00022 Cultivo:62000 PASTOS PERMANENTES DE 5 O MAS AÑOS-SIN VARIEDAD Secano  
Ref:170000006515865 Recinto:41-065-024-00024-00001 Cultivo:62000 PASTOS PERMANENTES DE 5 O MAS AÑOS-SIN VARIEDAD Secano
- 100427 Recinto no admisible por estar asociado a una explotación intensiva en SIGGAN o que no pertenece al titular del expediente ( Artículo 10 de la Orden de 28 de marzo de 2023 ).  
Ref:170000006515848 Recinto:41-065-024-00019-00012 Cultivo:62000 PASTOS PERMANENTES DE 5 O MAS AÑOS-SIN VARIEDAD Secano Explotación:ES410650000380  
Ref:170000006515858 Recinto:41-065-024-00020-00009 Cultivo:62000 PASTOS PERMANENTES DE 5 O MAS AÑOS-SIN VARIEDAD Secano Explotación:ES410650000380  
Ref:170000006515860 Recinto:41-065-024-00020-00009 Cultivo:62000 PASTOS PERMANENTES DE 5 O MAS AÑOS-SIN VARIEDAD Secano Explotación:ES410650000380  
Ref:170000006515849 Recinto:41-065-024-00020-00010 Cultivo:62000 PASTOS PERMANENTES DE 5 O MAS AÑOS-SIN VARIEDAD Secano Explotación:ES410650000380  
Ref:170000006515864 Recinto:41-065-024-00022-00001 Cultivo:62000 PASTOS PERMANENTES DE 5 O MAS AÑOS-SIN VARIEDAD Secano Explotación:ES410650000380  
Ref:170000006515850 Recinto:41-065-024-00022-00003 Cultivo:62000 PASTOS PERMANENTES DE 5 O MAS AÑOS-SIN VARIEDAD Secano Explotación:ES410650000380  
Ref:-479444 Recinto:41-065-024-00022-00020 Cultivo:62000 PASTOS PERMANENTES DE 5 O MAS AÑOS-SIN VARIEDAD Secano Explotación:ES410650000380  
Ref:170000006515859 Recinto:41-065-024-00023-00003 Cultivo:62000 PASTOS PERMANENTES DE 5 O MAS AÑOS-SIN VARIEDAD Secano Explotación:ES410650000380  
Ref:170000006515863 Recinto:41-065-024-00023-00012 Cultivo:62000 PASTOS PERMANENTES DE 5 O MAS AÑOS-SIN

(1) Superficie declarada admisible ajustada con la superficie comprometida.  
(2) Factor de penalización valorando el alcance para el tipo de compromiso.

Puede verificar la integridad de una copia de este documento mediante la lectura del código QR adjunto o mediante el acceso a la dirección <https://ws050.juntadeandalucia.es/verificarFirma> indicando el código de VERIFICACIÓN

FIRMADO POR

RAQUEL MARIA ESPIN CRESPO

18/12/2024

VERIFICACIÓN

Pk2jmUCNT2ZVULXR6LZ4ED5BQV9F2A

PÁG. 1976/2017





**INCIDENCIAS**

**INCIDENCIA DESCRIPCIÓN**

VARIEDAD Secano Explotación:ES410650000380  
Ref:170000006515861 Recinto:41-065-024-00023-00018 Cultivo:62000 PASTOS PERMANENTES DE 5 O MAS AÑOS-SIN  
VARIEDAD Secano Explotación:ES410650000380  
Ref:-479446 Recinto:41-065-024-00023-00022 Cultivo:62000 PASTOS PERMANENTES DE 5 O MAS AÑOS-SIN VARIEDAD Secano  
Explotación:ES410650000380  
Ref:170000006515865 Recinto:41-065-024-00024-00001 Cultivo:62000 PASTOS PERMANENTES DE 5 O MAS AÑOS-SIN  
VARIEDAD Secano Explotación:ES410650000380

(1) Superficie declarada admisible ajustada con la superficie comprometida.  
(2) Factor de penalización valorando el alcance para el tipo de compromiso.

Puede verificar la integridad de una copia de este documento mediante la lectura del código QR adjunto o mediante el acceso a la dirección <https://ws050.juntadeandalucia.es/verificarFirma> indicando el código de VERIFICACIÓN

FIRMADO POR	RAQUEL MARIA ESPIN CRESPO	18/12/2024	
VERIFICACIÓN	Pk2jmUCNT2ZVULXR6LZ4ED5BQV9F2A	PÁG. 1977/2017	

**APELLIDOS Y NOMBRE / RAZÓN SOCIAL**

VELAZQUEZ LOPEZ CARLOS

NIF  
\*\*\*5288\*EXPEDIENTE  
1200794**ANUALIDAD DE PAGO**

1ª

**IMPORTES POR ANUALIDAD**

	2023	2024	2025	2026	2027
IMPORTE MÁXIMO SUBVENCIONABLE	488,36 €	488,36 €	488,36 €	488,36 €	488,36 €
IMPORTE MEDIO DE TRANSFERENCIA (€/ha)	247,90 €	247,90 €	247,90 €	247,90 €	247,90 €

**RESUMEN DE UNIDADES**

Cód	GRUPO DE PAGO	Sup. Dec. Admisible (ha)	Sup. Comprometida (ha)	Sup. ajustada compromiso (1) (ha)	% sobredec.	Sup. Resuelta (ha)	Importe Declarado	Importe Topado	Importe Resuelto	Importe tras sobredec.
429	OLIVAR	1,97		1,97	0,00	1,97	488,36	488,36	488,36	488,36
<b>TOTAL</b>		1,97	1,97	1,97		1,97	488,36	488,36	488,36	488,36

**APLICACIÓN DE REDUCCIONES Y PENALIZACIONES**

GRUPO DE PAGO	Importe Calculado	Importe prereduc.	Criterios de subvencionabilidad y compromisos	Presentación tardía	Omisión declaración	Condicionalidad	IMPORTE (Euros) RESUELTO
OLIVAR	488,36	488,36	0,00	0,00	0,00	0,00	488,36
<b>TOTAL</b>	488,36	488,36					488,36

**RESUMEN DE PAGOS****IMPORTE ( Euros )**

	RESUELTO	FEADER	MAPA	CAPADR
OLIVAR - Pago realizado	488,36 €	415,11 €	47,91 €	25,34 €

**RECINTOS RESUELTOS**

REF.	REFERENCIA SIGPAC	CULTIVO	DESCRIPCIÓN CULTIVO	S/R	G.PAGO	PEND. MEDIA (%)	SUP. DEC. ADMISIBLE (ha)	SUP. COMPROM. (ha)	SUP. AJUSTADA COMPR.(1) (ha)	SUP. CONY. SIGPAC (ha)	SUP. CERTIE (ha)	SUP. CAMPO (ha)	SUP. CAMPO DETER. CULT. DECLARADO (ha)	SUP. DEC. REDUCIDA (ha)	SUP. RESUELTA (ha)
170000006896825	41-059-009-00138-001	101218	OLIVAR-MANZANILLA DE SEVILLA	S	429	4,00	1,97	1,97	1,97		1,97				1,97

(1) Superficie declarada admisible ajustada con la superficie comprometida.  
(2) Factor de penalización valorando el alcance para el tipo de compromiso.Puede verificar la integridad de una copia de este documento mediante la lectura del código QR adjunto o mediante el acceso a la dirección <https://ws050.juntadeandalucia.es/verificarFirma> indicando el código de VERIFICACIÓN

FIRMADO POR

RAQUEL MARIA ESPIN CRESPO

18/12/2024

VERIFICACIÓN

Pk2jmUCNT2ZVULXR6LZ4ED5BQV9F2A

PÁG. 1978/2017



**APELLIDOS Y NOMBRE / RAZÓN SOCIAL**

VELAZQUEZ ROJAS JOSE LUIS

**NIF**

\*\*\*8403\*

**EXPEDIENTE**

1093612

**ANUALIDAD DE PAGO**

1ª

**IMPORTES POR ANUALIDAD**

	2023	2024	2025	2026	2027
<b>IMPORTE MÁXIMO SUBVENCIONABLE</b>	2.132,93 €	2.132,93 €	2.132,93 €	2.132,93 €	2.132,93 €
<b>IMPORTE MEDIO DE TRANSFERENCIA (€/ha)</b>	349,66 €	349,66 €	349,66 €	349,66 €	349,66 €

**RESUMEN DE UNIDADES**

Cód	GRUPO DE PAGO	Sup. Dec. Admisible (ha)	Sup. Comprometida (ha)	Sup. ajustada compromiso (1) (ha)	% sobredec.	Sup. Resuelta (ha)	Importe Declarado	Importe Topado	Importe Resuelto	Importe tras sobredec.
433	FRUTALES REGADÍO	6,10		6,10	0,00	6,10	2.132,93	2.132,93	2.132,93	2.132,93
<b>TOTAL</b>		6,10	6,10	6,10		6,10	2.132,93	2.132,93	2.132,93	2.132,93

**APLICACIÓN DE REDUCCIONES Y PENALIZACIONES**

GRUPO DE PAGO	Importe Calculado	Importe prereduc.	Criterios de subvencionabilidad y compromisos	Presentación tardía	Omisión declaración	Condicionalidad	IMPORTE (Euros) RESUELTO
FRUTALES REGADÍO	2.132,93	2.132,93	0,00	0,00	1,00	0,00	2.111,60
<b>TOTAL</b>	2.132,93	2.132,93					2.111,60

**RESUMEN DE PAGOS**

	IMPORTE ( Euros )			
	RESUELTO	FEADER	MAPA	CAPADR
FRUTALES REGADÍO - Pago realizado	2.111,60 €	1.794,86 €	207,15 €	109,59 €

**RECINTOS RESUELTOS**

REF.	REFERENCIA SIGPAC	CULTIVO	DESCRIPCIÓN CULTIVO	S/R G.PAGO	PEND. MEDIA (%)	SUP. DEC. ADMISIBLE (ha)	SUP. COMPROM. (ha)	SUP. AJUSTADA COMPROM. (1) (ha)	SUP. CONY. SIGPAC (ha)	SUP. CERTIE (ha)	SUP. CAMPO (ha)	SUP. CAMPO DETER. CULT. DECLARADO (ha)	SUP. DEC. REDUCIDA (ha)	SUP. RESUELTA (ha)
1700000005152726	41-007-002-00041-001	206008	NARANJO-SALUSTIANA	R	433	0,90	0,55	0,55	0,55	0,55			0,55	0,55
1700000005655069	41-007-002-00039-001	206008	NARANJO-SALUSTIANA	R	433	1,30	1,07	1,07	1,07	1,23			1,07	1,07
1700000005655072	41-007-003-00071-005	206004	NARANJO-NAVELINA	R	433	3,00	0,10	0,10	0,10	0,14			0,10	0,10
1700000005655073	41-007-003-00077-001	206004	NARANJO-NAVELINA	R	433	1,00	2,32	2,32	2,32	2,38			2,32	2,32
1700000005655074	41-007-002-00040-002	206008	NARANJO-SALUSTIANA	R	433	0,90	2,06	2,06	2,06	2,06			2,06	2,06

**INCIDENCIAS****INCIDENCIA DESCRIPCIÓN**

256 Solicitud con recintos no declarados en campaña actual con una reducción por omisión de superficie superior al 3% a CÓDIGO PARA EL PORCENTAJE DE REDUCCIÓN POR OMISIÓN QUE CORRESPONDE A LA SOLICITUD:1

(1) Superficie declarada admisible ajustada con la superficie comprometida.  
(2) Factor de penalización valorando el alcance para el tipo de compromiso.

Puede verificar la integridad de una copia de este documento mediante la lectura del código QR adjunto o mediante el acceso a la dirección <https://ws050.juntadeandalucia.es/verificarFirma> indicando el código de VERIFICACIÓN

FIRMADO POR

RAQUEL MARIA ESPIN CRESPO

18/12/2024

VERIFICACIÓN

Pk2jmUCNT2ZVULXR6LZ4ED5BQV9F2A

PÁG. 1979/2017



**APELLIDOS Y NOMBRE / RAZÓN SOCIAL**

VERGARA RONCO ANTONIO

**NIF**

\*\*\*8372\*

**EXPEDIENTE**

1087093

**ANUALIDAD DE PAGO**

1ª

**IMPORTE POR ANUALIDAD**

	2023	2024	2025	2026	2027
IMPORTE MÁXIMO SUBVENCIONABLE	9.087,66 €	9.087,66 €	9.087,66 €	9.087,66 €	9.087,66 €
IMPORTE MEDIO DE TRANSFERENCIA (€/ha)	349,66 €	349,66 €	349,66 €	349,66 €	349,66 €

**RESUMEN DE UNIDADES**

Cód	GRUPO DE PAGO	Sup. Dec. Admisible (ha)	Sup. Comprometida (ha)	Sup. ajustada compromiso (1) (ha)	% sobredec.	Sup. Resuelta (ha)	Importe Declarado	Importe Topado	Importe Resuelto	Importe tras sobredec.
433	FRUTALES REGADÍO	25,99		25,99	0,00	25,99	9.087,66	9.087,66	9.087,66	9.087,66
<b>TOTAL</b>		25,99	25,99	25,99		25,99	9.087,66	9.087,66	9.087,66	9.087,66

**APLICACIÓN DE REDUCCIONES Y PENALIZACIONES**

GRUPO DE PAGO	Importe Calculado	Importe prereduc.	Criterios de subvencionabilidad y compromisos	Presentación tardía	Omisión declaración	Condicionalidad	IMPORTE (Euros) RESUELTO
FRUTALES REGADÍO	9.087,66	9.087,66	0,00	0,00	0,00	0,00	9.087,66
<b>TOTAL</b>	9.087,66	9.087,66					9.087,66

**RESUMEN DE PAGOS****IMPORTE ( Euros )**

FRUTALES REGADÍO - Pago realizado	RESUELTO	FEADER	MAPA	CAPADR
	9.087,66 €	7.724,51 €	891,50 €	471,65 €

**RECINTOS RESUELTOS**

REF.	REFERENCIA SIGPAC	CULTIVO DESCRIPCIÓN CULTIVO	S/R G.PAGO	PEND. MEDIA (%)	SUP. DEC. ADMISIBLE (ha)	SUP. COMPROM. (ha)	SUP. AJUSTADA COMPR.(1) (ha)	SUP. CONY. SIGPAC (ha)	SUP. CERTIE (ha)	SUP. CAMPO (ha)	SUP. CAMPO DETER. CULT. DECLARADO (ha)	SUP. DEC. REDUCIDA (ha)	SUP. RESUELTA (ha)
5249900	41-049-005-00205-001	206004 NARANJO-NAVELINA	R 433	1,20	4,01	4,01	4,01		4,01			4,01	4,01
1700000006728812	41-005-010-00007-001	206202 NARANJO-POWELL SUMMER NAVEL	R 433	1,50	0,97	0,97	0,97		0,97			0,97	0,97
1700000006728813	41-005-010-00023-001	206202 NARANJO-POWELL SUMMER NAVEL	R 433	1,40	1,65	1,65	1,65		1,65			1,65	1,65
1700000006728814	41-005-010-00024-002	206202 NARANJO-POWELL SUMMER NAVEL	R 433	1,20	1,48	1,48	1,48		1,48			1,48	1,48
1700000006728817	41-007-001-00075-001	207001 LIMONERO-EUREKA	R 433	2,00	0,58	0,58	0,58		0,58			0,58	0,58
1700000006728818	41-049-005-00199-001	206004 NARANJO-NAVELINA	R 433	1,40	6,89	6,89	6,89		6,89			6,89	6,89
1700000006728819	41-007-010-00025-001	206004 NARANJO-NAVELINA	R 433	1,30	1,26	1,26	1,26		1,26			1,26	1,26
1700000006728820	41-007-010-00075-002	206004 NARANJO-NAVELINA	R 433	1,40	0,64	0,64	0,64		0,64			0,64	0,64
1700000006728821	41-007-010-00076-003	206001 NARANJO-LANE LATE	R 433	1,20	0,02	0,02	0,02		0,02			0,02	0,02
1700000006728822	41-049-005-00177-001	206004 NARANJO-NAVELINA	R 433	1,40	3,89	3,89	3,89		3,89			3,89	3,89
1700000006728825	41-049-005-00171-001	206001 NARANJO-LANE LATE	R 433	1,10	4,43	4,43	4,43		4,43			4,43	4,43
1700000006728826	41-049-005-09051-003	206001 NARANJO-LANE LATE	R 433	2,10	0,17	0,17	0,17		0,17			0,17	0,17

(1) Superficie declarada admisible ajustada con la superficie comprometida.  
(2) Factor de penalización valorando el alcance para el tipo de compromiso.Puede verificar la integridad de una copia de este documento mediante la lectura del código QR adjunto o mediante el acceso a la dirección <https://ws050.juntadeandalucia.es/verificarFirma> indicando el código de VERIFICACIÓN

FIRMADO POR

RAQUEL MARIA ESPIN CRESPO

18/12/2024

VERIFICACIÓN

Pk2jmUCNT2ZVULXR6LZ4ED5BQV9F2A

PÁG. 1980/2017





**APELLIDOS Y NOMBRE / RAZÓN SOCIAL**

VESTIDEL S.L

NIF  
\*\*\*\*6009\*EXPEDIENTE  
1110692**ANUALIDAD DE PAGO**

1ª

**IMPORTES POR ANUALIDAD**

	2023	2024	2025	2026	2027
IMPORTE MÁXIMO SUBVENCIONABLE	2.772,56 €	2.772,56 €	2.772,56 €	2.772,56 €	2.772,56 €
IMPORTE MEDIO DE TRANSFERENCIA (€/ha)	36,97 €	36,97 €	36,97 €	36,97 €	36,97 €

**RESUMEN DE UNIDADES**

Cód	GRUPO DE PAGO	Sup. Dec. Admisible (ha)	Sup. Comprometida (ha)	Sup. ajustada compromiso (1) (ha)	% sobredec.	Sup. Resuelta (ha)	Importe Declarado	Importe Topado	Importe Resuelto	Importe tras sobredec.
428	PASTOS ASOCIADOS A GANADERÍA ECOLÓGICA	91,22		75,00	0,00	75,00	6.161,25	2.772,56	2.772,56	2.772,56
<b>TOTAL</b>		91,22	75,00	75,00		75,00	6.161,25	2.772,56	2.772,56	2.772,56

**APLICACIÓN DE REDUCCIONES Y PENALIZACIONES**

GRUPO DE PAGO	Importe Calculado	Importe prereduc.	Criterios de subvencionabilidad y compromisos	Presentación tardía	Omisión declaración	Condicionidad	IMPORTE (Euros) RESUELTO
PASTOS ASOCIADOS A GANADERÍA	2.772,56	2.772,56	0,00	0,00	0,00	0,00	2.772,56
<b>TOTAL</b>	2.772,56	2.772,56					2.772,56

**RESUMEN DE PAGOS****IMPORTE (Euros)**

	RESUELTO	FEADER	MAPA	CAPADR
PASTOS ASOCIADOS A GANADERÍA ECOLÓGICA - Pago realizado	2.772,56 €	2.356,68 €	271,99 €	143,89 €

**RECINTOS RESUELTOS**

REE	REFERENCIA SIGPAC	CULTIVO DESCRIPCIÓN CULTIVO	S/R G.PAGO	PEND. MEDIA (%)	SUP. DEC. ADMISIBLE (ha)	SUP. COMPROM. (ha)	SUP. AJUSTADA COMPROM. (1) (ha)	SUP. CONV. SIGPAC (ha)	SUP. CERTIF. (ha)	SUP. CAMPO (ha)	SUP. CAMPO DETER. CULT. DECLARADO (ha)	SUP. DEC. REDUCIDA (ha)	SUP. RESUELTA (ha)
1700000005916884	41-031-012-00195-001	62000 PASTOS PERMANENTES DE 5 O MAS AÑOS-SIN VARIEDAD	S 428	19,20	0,22	0,22	0,22		0,22			0,22	0,22
1700000005916885	41-031-013-00322-012	62000 PASTOS PERMANENTES DE 5 O MAS AÑOS-SIN VARIEDAD	S 428	28,60	0,13	0,13	0,13		0,13			0,13	0,13
1700000005916886	41-031-013-00322-007	62000 PASTOS PERMANENTES DE 5 O MAS AÑOS-SIN VARIEDAD	S 428	19,50	0,26	0,26	0,26		0,26			0,26	0,26
1700000005916887	41-031-012-00195-001	62000 PASTOS PERMANENTES DE 5 O MAS AÑOS-SIN VARIEDAD	S 428	19,20	46,01	46,01	46,01		46,02			46,01	46,01
1700000005916888	41-031-012-00195-001	62000 PASTOS PERMANENTES DE 5 O MAS AÑOS-SIN VARIEDAD	S 428	19,20	1,78	1,78	1,78		1,78			1,78	1,78
1700000005916889	41-031-012-00196-001	62000 PASTOS PERMANENTES DE 5 O MAS AÑOS-SIN VARIEDAD	S 428	18,50	3,47	3,47	3,47		3,47			3,47	3,47
1700000005916890	41-031-012-00196-002	62000 PASTOS PERMANENTES DE 5 O MAS AÑOS-SIN VARIEDAD	S 428	12,70	0,45	0,45	0,45		0,60			0,45	0,45
1700000005916891	41-031-012-00196-001	62000 PASTOS PERMANENTES DE 5 O MAS AÑOS-SIN VARIEDAD	S 428	18,50	1,88	1,88	1,88		1,88			1,88	1,88
1700000005916892	41-031-013-00322-009	62000 PASTOS PERMANENTES DE 5 O MAS AÑOS-SIN VARIEDAD	S 428	22,30	13,47	13,47	13,47		13,47			13,47	13,47
1700000005916893	41-031-012-00196-010	62000 PASTOS PERMANENTES DE 5 O MAS AÑOS-SIN VARIEDAD	S 428	12,90	3,49	3,49	3,49		3,49			3,49	3,49
1700000005916894	41-031-013-00322-010	62000 PASTOS PERMANENTES DE 5 O MAS AÑOS-SIN VARIEDAD	S 428	14,80	7,56	7,56	7,56		7,56			7,56	7,56
1700000005916895	41-031-013-00322-006	62000 PASTOS PERMANENTES DE 5 O MAS AÑOS-SIN VARIEDAD	S 428	28,30	12,50	12,50	12,50		16,66			12,50	12,50

**INCIDENCIAS****INCIDENCIA DESCRIPCIÓN**

- 75022 No autoriza a que, en caso de la devolución por la entidad financiera (retrocesión bancaria) del pago en la cuenta corriente consignada en la solicitud y que está debidamente registrada en el sistema contable GIRO de la Junta de Andalucía, se proceda al pago en cualquier otra cuenta corriente de la titularidad del solicitante vigente en dicho sistema contable.
- 100407 Explotación solicitada no forma parte de ningún organismo de control autorizado para la producción ecológica en Andalucía o fecha de inscripción posterior al plazo establecido ( Anexo I. Criterios de Subvencionabilidad. Orden 28 de marzo de 2023 ).  
Explotación:ES410310000290 Especie:PORCINO

(1) Superficie declarada admisible ajustada con la superficie comprometida.  
(2) Factor de penalización valorando el alcance para el tipo de compromiso.

Puede verificar la integridad de una copia de este documento mediante la lectura del código QR adjunto o mediante el acceso a la dirección <https://ws050.juntadeandalucia.es/verificarFirma> indicando el código de VERIFICACIÓN

FIRMADO POR

RAQUEL MARIA ESPIN CRESPO

18/12/2024

VERIFICACIÓN

Pk2jmUCNT2ZVULXR6LZ4ED5BQV9F2A

PÁG. 1981/2017



**Datos considerados para el Cálculo de la Carga Ganadera mínima y máxima del expediente**

Explotación	Especie	Inscrito en Sipea y Admisible	Ugm Calculada para CG Mínima	Ugm Calculada para CG Máxima
ES410310000290	OVINA	SI	9,82	9,82
ES410310000290	PORCINO	NO	0,00	0,00
			9,82	9,82

Superficie determinada para Cálculo Carga Ganadera Mínima: 91,22 ha

Superficie determinada para Cálculo Carga Ganadera Máxima: 91,22 ha

Carga Ganadera Mínima Expediente: 0,11 ugm/ha

Carga Ganadera Máxima Expediente: 0,11 ugm/ha

Los importes del Grupo de Pago de pastos de este expediente han sido ajustados por no llegar a la carga ganadera mínima de 0,3

**Recintos Determinados para el Cálculo de Garga Ganadera Mínima**

REF.	REFERENCIA SIGPAC	CULTIVO	DESCRIPCIÓN CULTIVO	S/R	SUP. RESUELTA (ha)
1700000005916884	41-031-012-00195-00001	62000	PASTOS PERMANENTES DE 5 O MAS AÑOS-SIN VARIEDAD	S	0,22
1700000005916885	41-031-013-00322-00012	62000	PASTOS PERMANENTES DE 5 O MAS AÑOS-SIN VARIEDAD	S	0,13
1700000005916886	41-031-013-00322-00007	62000	PASTOS PERMANENTES DE 5 O MAS AÑOS-SIN VARIEDAD	S	0,26
1700000005916887	41-031-012-00195-00001	62000	PASTOS PERMANENTES DE 5 O MAS AÑOS-SIN VARIEDAD	S	46,01
1700000005916888	41-031-012-00195-00001	62000	PASTOS PERMANENTES DE 5 O MAS AÑOS-SIN VARIEDAD	S	1,78
1700000005916889	41-031-012-00196-00001	62000	PASTOS PERMANENTES DE 5 O MAS AÑOS-SIN VARIEDAD	S	3,47
1700000005916890	41-031-012-00196-00002	62000	PASTOS PERMANENTES DE 5 O MAS AÑOS-SIN VARIEDAD	S	0,45
1700000005916891	41-031-012-00196-00001	62000	PASTOS PERMANENTES DE 5 O MAS AÑOS-SIN VARIEDAD	S	1,88
1700000005916892	41-031-013-00322-00009	62000	PASTOS PERMANENTES DE 5 O MAS AÑOS-SIN VARIEDAD	S	13,47
1700000005916893	41-031-012-00196-00010	62000	PASTOS PERMANENTES DE 5 O MAS AÑOS-SIN VARIEDAD	S	3,49
1700000005916894	41-031-013-00322-00010	62000	PASTOS PERMANENTES DE 5 O MAS AÑOS-SIN VARIEDAD	S	7,56
1700000005916895	41-031-013-00322-00006	62000	PASTOS PERMANENTES DE 5 O MAS AÑOS-SIN VARIEDAD	S	12,50

**Recintos Determinados para el Cálculo de Garga Ganadera Máxima**

REF.	REFERENCIA SIGPAC	CULTIVO	DESCRIPCIÓN CULTIVO	S/R	SUP. RESUELTA (ha)
1700000005916884	41-031-012-00195-00001	62000	PASTOS PERMANENTES DE 5 O MAS AÑOS-SIN VARIEDAD	S	0,22
1700000005916885	41-031-013-00322-00012	62000	PASTOS PERMANENTES DE 5 O MAS AÑOS-SIN VARIEDAD	S	0,13
1700000005916886	41-031-013-00322-00007	62000	PASTOS PERMANENTES DE 5 O MAS AÑOS-SIN VARIEDAD	S	0,26
1700000005916887	41-031-012-00195-00001	62000	PASTOS PERMANENTES DE 5 O MAS AÑOS-SIN VARIEDAD	S	46,01
1700000005916888	41-031-012-00195-00001	62000	PASTOS PERMANENTES DE 5 O MAS AÑOS-SIN VARIEDAD	S	1,78
1700000005916889	41-031-012-00196-00001	62000	PASTOS PERMANENTES DE 5 O MAS AÑOS-SIN VARIEDAD	S	3,47
1700000005916890	41-031-012-00196-00002	62000	PASTOS PERMANENTES DE 5 O MAS AÑOS-SIN VARIEDAD	S	0,45
1700000005916891	41-031-012-00196-00001	62000	PASTOS PERMANENTES DE 5 O MAS AÑOS-SIN VARIEDAD	S	1,88
1700000005916892	41-031-013-00322-00009	62000	PASTOS PERMANENTES DE 5 O MAS AÑOS-SIN VARIEDAD	S	13,47
1700000005916893	41-031-012-00196-00010	62000	PASTOS PERMANENTES DE 5 O MAS AÑOS-SIN VARIEDAD	S	3,49
1700000005916894	41-031-013-00322-00010	62000	PASTOS PERMANENTES DE 5 O MAS AÑOS-SIN VARIEDAD	S	7,56
1700000005916895	41-031-013-00322-00006	62000	PASTOS PERMANENTES DE 5 O MAS AÑOS-SIN VARIEDAD	S	12,50

**Incidencias de carga ganadera****INCIDENCIA DESCRIPCIÓN**

100407 Explotación solicitada no forma parte de ningún organismo de control autorizado para la producción ecológica en Andalucía o fecha de

(1) Superficie declarada admisible ajustada con la superficie comprometida.  
(2) Factor de penalización valorando el alcance para el tipo de compromiso.Puede verificar la integridad de una copia de este documento mediante la lectura del código QR adjunto o mediante el acceso a la dirección <https://ws050.juntadeandalucia.es/verificarFirma> indicando el código de VERIFICACIÓN

FIRMADO POR

RAQUEL MARIA ESPIN CRESPO

18/12/2024

VERIFICACIÓN

Pk2jmUCNT2ZVULXR6LZ4ED5BQV9F2A

PÁG. 1982/2017





**Datos considerados para el Cálculo de la Carga Ganadera mínima y máxima del expediente**

inscripción posterior al plazo establecido ( Anexo I. Criterios de Subvencionabilidad. Orden 28 de marzo de 2023 ).  
Explotación:ES410310000290 Especie:PORCINO

(1) Superficie declarada admisible ajustada con la superficie comprometida.  
(2) Factor de penalización valorando el alcance para el tipo de compromiso.

Puede verificar la integridad de una copia de este documento mediante la lectura del código QR adjunto o mediante el acceso a la dirección <https://ws050.juntadeandalucia.es/verificarFirma> indicando el código de VERIFICACIÓN

FIRMADO POR	RAQUEL MARIA ESPIN CRESPO	18/12/2024
VERIFICACIÓN	Pk2jmUCNT2ZVULXR6LZ4ED5BQV9F2A	PÁG. 1983/2017



**APELLIDOS Y NOMBRE / RAZÓN SOCIAL**

VICENTE MONTERO EMILIA

**NIF**

\*\*\*9899\*

**EXPEDIENTE**

1224768

**ANUALIDAD DE PAGO**

1ª

**IMPORTES POR ANUALIDAD**

	2023	2024	2025	2026	2027
IMPORTE MÁXIMO SUBVENCIONABLE	2.716,98 €	2.716,98 €	2.716,98 €	2.716,98 €	2.716,98 €
IMPORTE MEDIO DE TRANSFERENCIA (€/ha)	247,90 €	247,90 €	247,90 €	247,90 €	247,90 €

**RESUMEN DE UNIDADES**

Cód	GRUPO DE PAGO	Sup. Dec. Admisible (ha)	Sup. Comprometida (ha)	Sup. ajustada compromiso (1) (ha)	% sobredec.	Sup. Resuelta (ha)	Importe Declarado	Importe Topado	Importe Resuelto	Importe tras sobredec.
429	OLIVAR	11,14		10,96	0,00	10,96	2.716,98	2.716,98	2.716,98	2.716,98
<b>TOTAL</b>		11,14	10,96	10,96		10,96	2.716,98	2.716,98	2.716,98	2.716,98

**APLICACIÓN DE REDUCCIONES Y PENALIZACIONES**

GRUPO DE PAGO	Importe Calculado	Importe prereduc.	Criterios de subvencionabilidad y compromisos	Presentación tardía	Omisión declaración	Condicionabilidad	IMPORTE (Euros) RESUELTO
OLIVAR	2.716,98	2.716,98	0,00	0,00	0,00	0,00	2.716,98
<b>TOTAL</b>	2.716,98	2.716,98					2.716,98

**RESUMEN DE PAGOS****IMPORTE ( Euros )**

	RESUELTO	FEADER	MAPA	CAPADR
OLIVAR - Pago realizado	2.716,98 €	2.309,43 €	266,54 €	141,01 €

**RECINTOS RESUELTOS**

REF.	REFERENCIA SIGPAC	CULTIVO	DESCRIPCIÓN CULTIVO	S/R	G.PAGO	PEND. MEDIA (%)	SUP. DEC. ADMISIBLE (ha)	SUP. COMPROM. (ha)	SUP. AJUSTADA COMPR.(1) (ha)	SUP. CONY. SIGPAC (ha)	SUP. CERTIE (ha)	SUP. CAMPO (ha)	SUP. CAMPO DETER. CULT. DECLARADO (ha)	SUP. DEC. REDUCIDA (ha)	SUP. RESUELTA (ha)
4216288	41-099-021-00014-001	101195	OLIVAR-LECHIN DE SEVILLA	S	429	13,60	11,14	10,96	10,96		11,14			10,96	10,96

**INCIDENCIAS****INCIDENCIA DESCRIPCIÓN**

4272 Verifica que las líneas de declaración de las Solicitudes Únicas no tienen solapes con la capa de Retroactividad Gráfica (ambas de la misma campaña) a nivel de expediente/línea de declaración gráfica de la solicitud.  
Ref:4216288 Recinto:41-099-021-00014-00001 Cultivo: - Agregado de la referencia del recinto.:0 Zona de la referencia del recinto.:0 Superficie solapada.:0,18 Id. Incid.:101092047

(1) Superficie declarada admisible ajustada con la superficie comprometida.  
(2) Factor de penalización valorando el alcance para el tipo de compromiso.

Puede verificar la integridad de una copia de este documento mediante la lectura del código QR adjunto o mediante el acceso a la dirección <https://ws050.juntadeandalucia.es/verificarFirma> indicando el código de VERIFICACIÓN

FIRMADO POR

RAQUEL MARIA ESPIN CRESPO

18/12/2024

VERIFICACIÓN

Pk2jmUCNT2ZVULXR6LZ4ED5BQV9F2A

PÁG. 1984/2017



**APELLIDOS Y NOMBRE / RAZÓN SOCIAL**

VICENTE REINA ENRIQUE

NIF  
\*\*\*9209\*EXPEDIENTE  
1213921ANUALIDAD  
DE PAGO  
1ª**IMPORTE POR ANUALIDAD**

	2023	2024	2025	2026	2027
IMPORTE MÁXIMO SUBVENCIONABLE	4.296,11 €	4.296,11 €	4.296,11 €	4.296,11 €	4.296,11 €
IMPORTE MEDIO DE TRANSFERENCIA (€/ha)	247,90 €	247,90 €	247,90 €	247,90 €	247,90 €

**RESUMEN DE UNIDADES**

Cód	GRUPO DE PAGO	Sup. Dec. Admisible (ha)	Sup. Comprometida (ha)	Sup. ajustada compromiso (1) (ha)	% sobredec.	Sup. Resuelta (ha)	Importe Declarado	Importe Topado	Importe Resuelto	Importe tras sobredec.
429	OLIVAR	17,33		17,33	0,00	17,33	4.296,11	4.296,11	4.296,11	4.296,11
<b>TOTAL</b>		17,33	17,33	17,33		17,33	4.296,11	4.296,11	4.296,11	4.296,11

**APLICACIÓN DE REDUCCIONES Y PENALIZACIONES**

GRUPO DE PAGO	Importe Calculado	Importe prereduc.	Criterios de subvencionabilidad y compromisos	Presentación tardía	Omisión declaración	Condicionalidad	IMPORTE (Euros) RESUELTO
OLIVAR	4.296,11	4.296,11	0,00	0,00	0,00	0,00	4.296,11
<b>TOTAL</b>	4.296,11	4.296,11					4.296,11

**RESUMEN DE PAGOS****IMPORTE ( Euros )**

	RESUELTO	FEADER	MAPA	CAPADR
OLIVAR - Pago realizado	4.296,11 €	3.651,69 €	421,45 €	222,97 €

**RECINTOS RESUELTOS**

REF.	REFERENCIA SIGPAC	CULTIVO	DESCRIPCIÓN CULTIVO	S/R G.PAGO	PEND. MEDIA (%)	SUP. DEC. ADMISIBLE (ha)	SUP. COMPROM. (ha)	SUP. AJUSTADA COMPR.(1) (ha)	SUP. CONY. SIGPAC (ha)	SUP. CERTIE (ha)	SUP. CAMPO (ha)	SUP. CAMPO DETER. CULT. DECLARADO (ha)	SUP. DEC. REDUCIDA (ha)	SUP. RESUELTA (ha)
4582651	41-033-034-00117-001	101010	OLIVAR-PICUAL	S 429	30,30	1,44	1,44	1,44		1,44			1,44	1,44
1700000006922219	41-033-025-00015-005	101010	OLIVAR-PICUAL	S 429	19,70	12,34	12,34	12,34		12,34			12,34	12,34
1700000006922220	41-033-025-00016-005	101010	OLIVAR-PICUAL	S 429	24,10	0,06	0,06	0,06		0,06			0,06	0,06
1700000006922221	41-033-025-00016-006	101010	OLIVAR-PICUAL	S 429	36,60	0,12	0,12	0,12		0,12			0,12	0,12
1700000006922222	41-033-025-00016-007	101010	OLIVAR-PICUAL	S 429	23,00	0,07	0,07	0,07		0,07			0,07	0,07
1700000006922233	41-033-025-00015-010	101010	OLIVAR-PICUAL	S 429	15,00	2,26	2,26	2,26		2,26			2,26	2,26
1700000006922234	41-033-025-00015-011	101010	OLIVAR-PICUAL	S 429	29,00	0,03	0,03	0,03		0,03			0,03	0,03
1700000006922235	41-033-025-00015-012	101010	OLIVAR-PICUAL	S 429	11,60	0,23	0,23	0,23		0,23			0,23	0,23
1700000006922236	41-033-025-00015-013	101010	OLIVAR-PICUAL	S 429	13,40	0,10	0,10	0,10		0,10			0,10	0,10
1700000006922237	41-033-025-00016-016	101010	OLIVAR-PICUAL	S 429	23,70	0,13	0,13	0,13		0,13			0,13	0,13
1700000006922238	41-033-025-00015-007	101010	OLIVAR-PICUAL	S 429	14,50	0,03	0,03	0,03		0,03			0,03	0,03
1700000006922239	41-033-025-00016-009	101010	OLIVAR-PICUAL	S 429	19,50	0,12	0,12	0,12		0,12			0,12	0,12
1700000006922240	41-033-025-00016-008	101010	OLIVAR-PICUAL	S 429	16,20	0,40	0,40	0,40		0,40			0,40	0,40

(1) Superficie declarada admisible ajustada con la superficie comprometida.  
(2) Factor de penalización valorando el alcance para el tipo de compromiso.Puede verificar la integridad de una copia de este documento mediante la lectura del código QR adjunto o mediante el acceso a la dirección <https://ws050.juntadeandalucia.es/verificarFirma> indicando el código de VERIFICACIÓN

FIRMADO POR

RAQUEL MARIA ESPIN CRESPO

18/12/2024

VERIFICACIÓN

Pk2jmUCNT2ZVULXR6LZ4ED5BQV9F2A

PÁG. 1985/2017



**APELLIDOS Y NOMBRE / RAZÓN SOCIAL**

VICENTE SANCHEZ BALDOMERO

**NIF**

\*\*\*\*1511\*

**EXPEDIENTE**

1213213

**ANUALIDAD DE PAGO**

1ª

**IMPORTES POR ANUALIDAD**

	2023	2024	2025	2026	2027
IMPORTE MÁXIMO SUBVENCIONABLE	1.519,63 €	1.519,63 €	1.519,63 €	1.519,63 €	1.519,63 €
IMPORTE MEDIO DE TRANSFERENCIA (€/ha)	247,90 €	247,90 €	247,90 €	247,90 €	247,90 €

**RESUMEN DE UNIDADES**

Cód	GRUPO DE PAGO	Sup. Dec. Admisible (ha)	Sup. Comprometida (ha)	Sup. ajustada compromiso (1) (ha)	% sobredec.	Sup. Resuelta (ha)	Importe Declarado	Importe Topado	Importe Resuelto	Importe tras sobredec.
429	OLIVAR	6,13		6,13	0,00	6,13	1.519,63	1.519,63	1.519,63	1.519,63
<b>TOTAL</b>		6,13	6,13	6,13		6,13	1.519,63	1.519,63	1.519,63	1.519,63

**APLICACIÓN DE REDUCCIONES Y PENALIZACIONES**

GRUPO DE PAGO	Importe Calculado	Importe prereduc.	Criterios de subvencionabilidad y compromisos	Presentación tardía	Omisión declaración	Condicionalidad	IMPORTE (Euros) RESUELTO
OLIVAR	1.519,63	1.519,63	0,00	0,00	0,00	0,00	1.519,63
<b>TOTAL</b>	1.519,63	1.519,63					1.519,63

**RESUMEN DE PAGOS****IMPORTE ( Euros )**

	RESUELTO	FEADER	MAPA	CAPADR
OLIVAR - Pago realizado	1.519,63 €	1.291,69 €	149,08 €	78,86 €

**RECINTOS RESUELTOS**

REF.	REFERENCIA SIGPAC	CULTIVO	DESCRIPCIÓN CULTIVO	S/R	G.PAGO	PEND. MEDIA (%)	SUP. DEC. ADMISIBLE (ha)	SUP. COMPROM. (ha)	SUP. AJUSTADA COMPR.(1) (ha)	SUP. CONY. SIGPAC (ha)	SUP. CERTIE (ha)	SUP. CAMPO (ha)	SUP. CAMPO DETER. CULT. DECLARADO (ha)	SUP. DEC. REDUCIDA (ha)	SUP. RESUELTA (ha)
1700000006923865	41-033-023-00008-002	101268	OLIVAR-PICO LIMON	S	429	30,10	5,00	5,00	5,00		5,00			5,00	5,00
1700000006923866	41-033-023-00011-001	101268	OLIVAR-PICO LIMON	S	429	14,60	1,13	1,13	1,13		1,13			1,13	1,13

**INCIDENCIAS****INCIDENCIA DESCRIPCIÓN**

- 100422 Recinto declarado por error para una operación de la 6503, que se ha corregido de oficio desmarcando la operación incorrecta, de acuerdo con la fecha de inscripción del recinto en la producción ecológica.  
 Ref:1700000006923865 Recinto:41-033-023-00008-00002 Cultivo:101268 OLIVAR-PICO LIMON Secano  
 Ref:1700000006923866 Recinto:41-033-023-00011-00001 Cultivo:101268 OLIVAR-PICO LIMON Secano

(1) Superficie declarada admisible ajustada con la superficie comprometida.  
 (2) Factor de penalización valorando el alcance para el tipo de compromiso.

Puede verificar la integridad de una copia de este documento mediante la lectura del código QR adjunto o mediante el acceso a la dirección <https://ws050.juntadeandalucia.es/verificarFirma> indicando el código de VERIFICACIÓN

FIRMADO POR

RAQUEL MARIA ESPIN CRESPO

18/12/2024

VERIFICACIÓN

Pk2jmUCNT2ZVULXR6LZ4ED5BQV9F2A

PÁG. 1986/2017



**APELLIDOS Y NOMBRE / RAZÓN SOCIAL**

VIDAL CORTES MONTSERRAT

**NIF**

\*\*\*3948\*

**EXPEDIENTE**

1246773

**ANUALIDAD DE PAGO**

1ª

**IMPORTE POR ANUALIDAD**

	2023	2024	2025	2026	2027
IMPORTE MÁXIMO SUBVENCIONABLE	6.839,56 €	6.839,56 €	6.839,56 €	6.839,56 €	6.839,56 €
IMPORTE MEDIO DE TRANSFERENCIA (€/ha)	247,90 €	247,90 €	247,90 €	247,90 €	247,90 €

**RESUMEN DE UNIDADES**

Cód	GRUPO DE PAGO	Sup. Dec. Admisible (ha)	Sup. Comprometida (ha)	Sup. ajustada compromiso (1) (ha)	% sobredec.	Sup. Resuelta (ha)	Importe Declarado	Importe Topado	Importe Resuelto	Importe tras sobredec.
429	OLIVAR	27,67		27,59	0,00	27,59	6.839,56	6.839,56	6.839,56	6.839,56
<b>TOTAL</b>		27,67	27,59	27,59		27,59	6.839,56	6.839,56	6.839,56	6.839,56

**APLICACIÓN DE REDUCCIONES Y PENALIZACIONES**

GRUPO DE PAGO	Importe Calculado	Importe prereduc.	Criterios de subvencionabilidad y compromisos	Presentación tardía	Omisión declaración	Condicionalidad	IMPORTE (Euros) RESUELTO
OLIVAR	6.839,56	6.839,56	0,00	0,00	0,00	0,00	6.839,56
<b>TOTAL</b>	6.839,56	6.839,56					6.839,56

**RESUMEN DE PAGOS****IMPORTE ( Euros )**

	RESUELTO	FEADER	MAPA	CAPADR
OLIVAR - Pago realizado	6.839,56 €	5.813,63 €	670,96 €	354,97 €

**RECINTOS RESUELTOS**

REF.	REFERENCIA SIGPAC	CULTIVO DESCRIPCIÓN CULTIVO	S/R G.PAGO	PEND. MEDIA (%)	SUP. ADMISIBLE (ha)	SUP. COMPROM. (ha)	SUP. AJUSTADA COMPR.(1) (ha)	SUP. CONY. SIGPAC (ha)	SUP. CERTIE (ha)	SUP. CAMPO (ha)	SUP. CAMPO DETER. CULT. DECLARADO (ha)	SUP. DEC. REDUCIDA (ha)	SUP. RESUELTA (ha)
1700000005546107	41-066-010-00046-007	101195 OLIVAR-LECHIN DE SEVILLA	S 429	44,60	0,03	0,03	0,03		0,03			0,03	0,03
1700000005546109	41-066-010-00046-005	101268 OLIVAR-PICO LIMON	S 429	16,30	4,51	4,51	4,51		4,51			4,51	4,51
1700000005546110	41-066-004-00104-001	101010 OLIVAR-PICUAL	S 429	14,70	15,44	15,36	15,36		15,44			15,36	15,36
1700000005546111	41-066-010-00046-012	101195 OLIVAR-LECHIN DE SEVILLA	S 429	17,30	0,03	0,03	0,03		0,03			0,03	0,03
1700000005546112	41-066-010-00046-011	101195 OLIVAR-LECHIN DE SEVILLA	S 429	34,70	0,02	0,02	0,02		0,02			0,02	0,02
1700000005546115	41-066-010-00046-016	101195 OLIVAR-LECHIN DE SEVILLA	S 429	24,40	0,01	0,01	0,01		0,01			0,01	0,01
1700000005546116	41-066-010-00046-018	101195 OLIVAR-LECHIN DE SEVILLA	S 429	4,10	0,01	0,01	0,01		0,01			0,01	0,01
1700000005546118	41-066-010-00046-015	101195 OLIVAR-LECHIN DE SEVILLA	S 429	26,60	0,17	0,17	0,17		0,17			0,17	0,17
1700000005546120	41-066-010-00055-008	101268 OLIVAR-PICO LIMON	S 429	29,00	6,09	6,09	6,09		6,09			6,09	6,09
1700000005546121	41-066-010-00055-019	101195 OLIVAR-LECHIN DE SEVILLA	S 429	17,40	0,07	0,07	0,07		0,07			0,07	0,07
1700000005546123	41-066-010-00046-019	101195 OLIVAR-LECHIN DE SEVILLA	S 429	9,50	0,23	0,23	0,23		0,23			0,23	0,23
1700000005546124	41-066-010-00055-006	101195 OLIVAR-LECHIN DE SEVILLA	S 429	27,30	0,09	0,09	0,09		0,09			0,09	0,09
1700000005546144	41-066-010-00055-015	101268 OLIVAR-PICO LIMON	S 429	22,90	0,97	0,97	0,97		0,97			0,97	0,97

**INCIDENCIAS****INCIDENCIA DESCRIPCIÓN**

4272 Verifica que las líneas de declaración de las Solicitudes Únicas no tienen solapes con la capa de Retroactividad Gráfica (ambas de la misma campaña) a nivel de expediente/línea de declaración gráfica de la solicitud.  
Ref:1700000005546110 Recinto:41-066-004-00104-00001 Cultivo: - Agregado de la referencia del recinto.:0 Zona de la referencia del recinto.:0 Superficie solapada.:0,08 Id. Incid.:101092146

(1) Superficie declarada admisible ajustada con la superficie comprometida.  
(2) Factor de penalización valorando el alcance para el tipo de compromiso.

Puede verificar la integridad de una copia de este documento mediante la lectura del código QR adjunto o mediante el acceso a la dirección <https://ws050.juntadeandalucia.es/verificarFirma> indicando el código de VERIFICACIÓN

FIRMADO POR

RAQUEL MARIA ESPIN CRESPO

18/12/2024

VERIFICACIÓN

Pk2jmUCNT2ZVULXR6LZ4ED5BQV9F2A

PÁG. 1987/2017



**APELLIDOS Y NOMBRE / RAZÓN SOCIAL**

VILLANUEVA ALGARRADA MARIA

**NIF**

\*\*\*2759\*

**EXPEDIENTE**

1168514

**ANUALIDAD DE PAGO**

1ª

**IMPORTES POR ANUALIDAD**

	2023	2024	2025	2026	2027
<b>IMPORTE MÁXIMO SUBVENCIONABLE</b>	1.653,49 €	1.653,49 €	1.653,49 €	1.653,49 €	1.653,49 €
<b>IMPORTE MEDIO DE TRANSFERENCIA (€/ha)</b>	247,90 €	247,90 €	247,90 €	247,90 €	247,90 €

**RESUMEN DE UNIDADES**

Cód	GRUPO DE PAGO	Sup. Dec. Admisible (ha)	Sup. Comprometida (ha)	Sup. ajustada compromiso (1) (ha)	% sobredec.	Sup. Resuelta (ha)	Importe Declarado	Importe Topado	Importe Resuelto	Importe tras sobredec.
429	OLIVAR	6,67		6,67	0,00	6,67	1.653,49	1.653,49	1.653,49	1.653,49
<b>TOTAL</b>		6,67	6,67	6,67		6,67	1.653,49	1.653,49	1.653,49	1.653,49

**APLICACIÓN DE REDUCCIONES Y PENALIZACIONES**

GRUPO DE PAGO	Importe Calculado	Importe prereduc.	Criterios de subvencionabilidad y compromisos	Presentación tardía	Omisión declaración	Condicionalidad	IMPORTE (Euros) RESUELTO
OLIVAR	1.653,49	1.653,49	0,00	0,00	1,00	0,00	1.636,96
<b>TOTAL</b>	1.653,49	1.653,49					1.636,96

**RESUMEN DE PAGOS****IMPORTE ( Euros )**

	RESUELTO	FEADER	MAPA	CAPADR
OLIVAR - Pago realizado	1.636,96 €	1.391,42 €	160,59 €	84,95 €

**RECINTOS RESUELTOS**

REF.	REFERENCIA SIGPAC	CULTIVO	DESCRIPCIÓN CULTIVO	S/R G.PAGO	PEND. MEDIA (%)	SUP. DEC. ADMISIBLE (ha)	SUP. COMPROM. (ha)	SUP. AJUSTADA COMPR.(1) (ha)	SUP. CONY. SIGPAC (ha)	SUP. CERTIE (ha)	SUP. CAMPO (ha)	SUP. CAMPO DETER. CULT. DECLARADO (ha)	SUP. DEC. REDUCIDA (ha)	SUP. RESUELTA (ha)
1700000005978296	41-078-011-00138-019	101195	OLIVAR-LECHIN DE SEVILLA	S 429	42,20	6,40	6,40	6,40	6,40	6,40			6,40	6,40
1700000005978298	41-078-011-00138-022	101195	OLIVAR-LECHIN DE SEVILLA	S 429	16,70	0,27	0,27	0,27	0,27	0,27			0,27	0,27

**INCIDENCIAS****INCIDENCIA DESCRIPCIÓN**

- 256 Solicitud con recintos no declarados en campaña actual con una reducción por omisión de superficie superior al 3% a la dirección <https://ws050.juntadeandalucia.es/verificarFirma> indicando el código de VERIFICACIÓN: 1

(1) Superficie declarada admisible ajustada con la superficie comprometida.  
 (2) Factor de penalización valorando el alcance para el tipo de compromiso.

Puede verificar la integridad de una copia de este documento mediante la lectura del código QR adjunto o mediante el acceso a la dirección <https://ws050.juntadeandalucia.es/verificarFirma> indicando el código de VERIFICACIÓN

FIRMADO POR

RAQUEL MARIA ESPIN CRESPO

18/12/2024

VERIFICACIÓN

Pk2jmUCNT2ZVULXR6LZ4ED5BQV9F2A

PÁG. 1988/2017





**APELLIDOS Y NOMBRE / RAZÓN SOCIAL**

VILLANUEVA MARQUEZ JOSE MARIA

**NIF**

\*\*\*\*5661\*

**EXPEDIENTE**

1182889

**ANUALIDAD DE PAGO**

1ª

**IMPORTES POR ANUALIDAD**

	2023	2024	2025	2026	2027
IMPORTE MÁXIMO SUBVENCIONABLE	2.377,36 €	2.377,36 €	2.377,36 €	2.377,36 €	2.377,36 €
IMPORTE MEDIO DE TRANSFERENCIA (€/ha)	247,90 €	247,90 €	247,90 €	247,90 €	247,90 €

**RESUMEN DE UNIDADES**

Cód	GRUPO DE PAGO	Sup. Dec. Admisible (ha)	Sup. Comprometida (ha)	Sup. ajustada compromiso (1) (ha)	% sobredec.	Sup. Resuelta (ha)	Importe Declarado	Importe Topado	Importe Resuelto	Importe tras sobredec.
429	OLIVAR	9,59		9,59	0,00	9,59	2.377,36	2.377,36	2.377,36	2.377,36
<b>TOTAL</b>		9,59	9,59	9,59		9,59	2.377,36	2.377,36	2.377,36	2.377,36

**APLICACIÓN DE REDUCCIONES Y PENALIZACIONES**

GRUPO DE PAGO	Importe Calculado	Importe prereduc.	Criterios de subvencionabilidad y compromisos	Presentación tardía	Omisión declaración	Condicionalidad	IMPORTE (Euros) RESUELTO
OLIVAR	2.377,36	2.377,36	0,00	0,00	0,00	0,00	2.377,36
<b>TOTAL</b>	2.377,36	2.377,36					2.377,36

**RESUMEN DE PAGOS****IMPORTE ( Euros )**

	RESUELTO	FEADER	MAPA	CAPADR
OLIVAR - Pago realizado	2.377,36 €	2.020,76 €	233,22 €	123,38 €

**RECINTOS RESUELTOS**

REF.	REFERENCIA SIGPAC	CULTIVO DESCRIPCIÓN CULTIVO	S/R G.PAGO	PEND. MEDIA (%)	SUP. DEC. ADMISIBLE (ha)	SUP. COMPROM. (ha)	SUP. AJUSTADA COMPR.(1) (ha)	SUP. CONY. SIGPAC (ha)	SUP. CERTIE (ha)	SUP. CAMPO (ha)	SUP. CAMPO DETER. CULT. DECLARADO (ha)	SUP. DEC. REDUCIDA (ha)	SUP. RESUELTA (ha)
170000006339874	41-078-003-00007-002	101195 OLIVAR-LECHIN DE SEVILLA	S 429	8,30	1,72	1,72	1,72	1,72	1,72			1,72	1,72
170000006339875	41-078-011-00105-004	101195 OLIVAR-LECHIN DE SEVILLA	S 429	53,70	0,05	0,05	0,05	0,05	0,05			0,05	0,05
170000006339878	41-078-011-00105-019	101195 OLIVAR-LECHIN DE SEVILLA	S 429	32,70	0,59	0,59	0,59	0,59	0,59			0,59	0,59
170000006339879	41-078-011-00105-010	101195 OLIVAR-LECHIN DE SEVILLA	S 429	45,20	0,07	0,07	0,07	0,07	0,07			0,07	0,07
170000006339880	41-078-011-00105-008	101195 OLIVAR-LECHIN DE SEVILLA	S 429	42,00	2,92	2,92	2,92	2,92	2,92			2,92	2,92
170000006339881	41-078-011-00036-001	101195 OLIVAR-LECHIN DE SEVILLA	S 429	32,40	0,63	0,63	0,63	0,63	0,63			0,63	0,63
170000006339882	41-078-011-00035-001	101195 OLIVAR-LECHIN DE SEVILLA	S 429	24,20	0,28	0,28	0,28	0,28	0,28			0,28	0,28
170000006339883	41-078-011-00036-001	101195 OLIVAR-LECHIN DE SEVILLA	S 429	32,40	0,01	0,01	0,01	0,01	0,01			0,01	0,01
170000006339884	41-078-003-00053-002	101195 OLIVAR-LECHIN DE SEVILLA	S 429	12,10	1,66	1,66	1,66	1,66	1,66			1,66	1,66
170000006339887	41-078-011-00138-017	101195 OLIVAR-LECHIN DE SEVILLA	S 429	72,10	0,01	0,01	0,01	0,01	0,01			0,01	0,01
170000006339893	41-078-011-00140-001	101195 OLIVAR-LECHIN DE SEVILLA	S 429	27,20	0,88	0,88	0,88	0,88	0,88			0,88	0,88
170000006339897	41-078-003-00007-003	101195 OLIVAR-LECHIN DE SEVILLA	S 429	6,20	0,77	0,77	0,77	0,77	0,77			0,77	0,77

(1) Superficie declarada admisible ajustada con la superficie comprometida.  
(2) Factor de penalización valorando el alcance para el tipo de compromiso.Puede verificar la integridad de una copia de este documento mediante la lectura del código QR adjunto o mediante el acceso a la dirección <https://ws050.juntadeandalucia.es/verificarFirma> indicando el código de VERIFICACIÓN

FIRMADO POR

RAQUEL MARIA ESPIN CRESPO

18/12/2024

VERIFICACIÓN

Pk2jmUCNT2ZVULXR6LZ4ED5BQV9F2A

PÁG. 1989/2017



**APELLIDOS Y NOMBRE / RAZÓN SOCIAL**

VILLAR GOMEZ JOSE

**NIF**

\*\*\*9743\*

**EXPEDIENTE**

1154144

**ANUALIDAD DE PAGO**

1ª

**IMPORTE POR ANUALIDAD**

	2023	2024	2025	2026	2027
IMPORTE MÁXIMO SUBVENCIONABLE	9.876,34 €	9.876,34 €	9.876,34 €	9.876,34 €	9.876,34 €
IMPORTE MEDIO DE TRANSFERENCIA (€/ha)	247,90 €	247,90 €	247,90 €	247,90 €	247,90 €

**RESUMEN DE UNIDADES**

Cód	GRUPO DE PAGO	Sup. Dec. Admisible (ha)	Sup. Comprometida (ha)	Sup. ajustada compromiso (1) (ha)	% sobredec.	Sup. Resuelta (ha)	Importe Declarado	Importe Topado	Importe Resuelto	Importe tras sobredec.
429	OLIVAR	39,84		39,84	0,00	39,84	9.876,34	9.876,34	9.876,34	9.876,34
<b>TOTAL</b>		39,84	39,84	39,84		39,84	9.876,34	9.876,34	9.876,34	9.876,34

**APLICACIÓN DE REDUCCIONES Y PENALIZACIONES**

GRUPO DE PAGO	Importe Calculado	Importe prereduc.	Criterios de subvencionabilidad y compromisos	Presentación tardía	Omisión declaración	Condicionalidad	IMPORTE (Euros) RESUELTO
OLIVAR	9.876,34	9.876,34	0,00	0,00	0,00	0,00	9.876,34
<b>TOTAL</b>	9.876,34	9.876,34					9.876,34

**RESUMEN DE PAGOS****IMPORTE ( Euros )**

	RESUELTO	FEADER	MAPA	CAPADR
OLIVAR - Pago realizado	9.876,34 €	8.394,89 €	968,87 €	512,58 €

**RECINTOS RESUELTOS**

REF.	REFERENCIA SIGPAC	CULTIVO DESCRIPCIÓN CULTIVO	S/R G.PAGO	PEND. MEDIA (%)	SUP. DEC. ADMISIBLE (ha)	SUP. COMPROM. (ha)	SUP. AJUSTADA COMPR.(1) (ha)	SUP. CONY. SIGPAC (ha)	SUP. CERTIE (ha)	SUP. CAMPO (ha)	SUP. CAMPO DETER. CULT. DECLARADO (ha)	SUP. DEC. REDUCIDA (ha)	SUP. RESUELTA (ha)
-110930	41-068-127-09003-007	101010 OLIVAR-PICUAL	S 429	2,70	0,17	0,17	0,17		0,17			0,17	0,17
1700000005082247	41-068-127-00013-002	101138 OLIVAR-HOJIBLANCA	R 429	1,50	8,03	8,03	8,03		8,03			8,03	8,03
1700000005082248	41-068-127-00086-001	101138 OLIVAR-HOJIBLANCA	R 429	1,60	0,97	0,97	0,97		0,97			0,97	0,97
1700000005082249	41-068-127-00087-002	101138 OLIVAR-HOJIBLANCA	R 429	2,80	0,46	0,46	0,46		0,46			0,46	0,46
1700000005082250	41-068-127-00031-005	101010 OLIVAR-PICUAL	S 429	1,20	2,50	2,50	2,50		2,50			2,50	2,50
1700000005082251	41-068-127-00032-001	101010 OLIVAR-PICUAL	S 429	1,40	4,85	4,85	4,85		4,85			4,85	4,85
1700000005082252	41-068-132-00037-001	101138 OLIVAR-HOJIBLANCA	S 429	4,00	4,35	4,35	4,35		4,35			4,35	4,35
1700000005082253	41-068-132-00041-001	101138 OLIVAR-HOJIBLANCA	S 429	2,50	0,46	0,46	0,46		0,46			0,46	0,46
1700000005082254	41-068-127-00015-001	101138 OLIVAR-HOJIBLANCA	R 429	1,40	7,01	7,01	7,01		7,01			7,01	7,01
1700000005082255	41-068-127-00031-002	101010 OLIVAR-PICUAL	S 429	1,20	11,04	11,04	11,04		11,04			11,04	11,04

(1) Superficie declarada admisible ajustada con la superficie comprometida.  
(2) Factor de penalización valorando el alcance para el tipo de compromiso.

Puede verificar la integridad de una copia de este documento mediante la lectura del código QR adjunto o mediante el acceso a la dirección <https://ws050.juntadeandalucia.es/verificarFirma> indicando el código de VERIFICACIÓN

FIRMADO POR

RAQUEL MARIA ESPIN CRESPO

18/12/2024

VERIFICACIÓN

Pk2jmUCNT2ZVULXR6LZ4ED5BQV9F2A

PÁG. 1990/2017



**APELLIDOS Y NOMBRE / RAZÓN SOCIAL**

VILLAR RIVAS ANGELES

**NIF**

\*\*\*4399\*

**EXPEDIENTE**

1255728

**ANUALIDAD DE PAGO**

1ª

**IMPORTES POR ANUALIDAD**

	2023	2024	2025	2026	2027
IMPORTE MÁXIMO SUBVENCIONABLE	2.345,13 €	2.345,13 €	2.345,13 €	2.345,13 €	2.345,13 €
IMPORTE MEDIO DE TRANSFERENCIA (€/ha)	247,90 €	247,90 €	247,90 €	247,90 €	247,90 €

**RESUMEN DE UNIDADES**

Cód	GRUPO DE PAGO	Sup. Dec. Admisible (ha)	Sup. Comprometida (ha)	Sup. ajustada compromiso (1) (ha)	% sobredec.	Sup. Resuelta (ha)	Importe Declarado	Importe Topado	Importe Resuelto	Importe tras sobredec.
429	OLIVAR	9,46		9,46	0,00	9,46	2.345,13	2.345,13	2.345,13	2.345,13
<b>TOTAL</b>		9,46	9,46	9,46		9,46	2.345,13	2.345,13	2.345,13	2.345,13

**APLICACIÓN DE REDUCCIONES Y PENALIZACIONES**

GRUPO DE PAGO	Importe Calculado	Importe prereduc.	Criterios de subvencionabilidad y compromisos	Presentación tardía	Omisión declaración	Condicionalidad	IMPORTE (Euros) RESUELTO
OLIVAR	2.345,13	2.345,13	0,00	0,00	0,00	0,00	2.345,13
<b>TOTAL</b>	2.345,13	2.345,13					2.345,13

**RESUMEN DE PAGOS****IMPORTE ( Euros )**

	RESUELTO	FEADER	MAPA	CAPADR
OLIVAR - Pago realizado	2.345,13 €	1.993,36 €	230,06 €	121,71 €

**RECINTOS RESUELTOS**

REF.	REFERENCIA SIGPAC	CULTIVO	DESCRIPCIÓN CULTIVO	S/R G.PAGO	PEND. MEDIA (%)	SUP. DEC. ADMISIBLE (ha)	SUP. COMPROM. (ha)	SUP. AJUSTADA COMPR.(1) (ha)	SUP. CONY. SIGPAC (ha)	SUP. CERTIE (ha)	SUP. CAMPO (ha)	SUP. CAMPO DETER. CULT. DECLARADO (ha)	SUP. DEC. REDUCIDA (ha)	SUP. RESUELTA (ha)
1700000007022755	41-033-048-00041-006	101268	OLIVAR-PICO LIMON	S	429	25,70	9,46	9,46	9,46	9,46			9,46	9,46

(1) Superficie declarada admisible ajustada con la superficie comprometida.  
(2) Factor de penalización valorando el alcance para el tipo de compromiso.

Puede verificar la integridad de una copia de este documento mediante la lectura del código QR adjunto o mediante el acceso a la dirección <https://ws050.juntadeandalucia.es/verificarFirma> indicando el código de VERIFICACIÓN

FIRMADO POR

RAQUEL MARIA ESPIN CRESPO

18/12/2024

VERIFICACIÓN

Pk2jmUCNT2ZVULXR6LZ4ED5BQV9F2A

PÁG. 1991/2017



**APELLIDOS Y NOMBRE / RAZÓN SOCIAL**

VILLAR RIVAS CARLOS

**NIF**

\*\*\*2579\*

**EXPEDIENTE**

1255725

**ANUALIDAD DE PAGO**

1ª

**IMPORTES POR ANUALIDAD**

	2023	2024	2025	2026	2027
IMPORTE MÁXIMO SUBVENCIONABLE	2.330,26 €	2.330,26 €	2.330,26 €	2.330,26 €	2.330,26 €
IMPORTE MEDIO DE TRANSFERENCIA (€/ha)	247,90 €	247,90 €	247,90 €	247,90 €	247,90 €

**RESUMEN DE UNIDADES**

Cód	GRUPO DE PAGO	Sup. Dec. Admisible (ha)	Sup. Comprometida (ha)	Sup. ajustada compromiso (1) (ha)	% sobredec.	Sup. Resuelta (ha)	Importe Declarado	Importe Topado	Importe Resuelto	Importe tras sobredec.
429	OLIVAR	9,40		9,40	0,00	9,40	2.330,26	2.330,26	2.330,26	2.330,26
<b>TOTAL</b>		9,40	9,40	9,40		9,40	2.330,26	2.330,26	2.330,26	2.330,26

**APLICACIÓN DE REDUCCIONES Y PENALIZACIONES**

GRUPO DE PAGO	Importe Calculado	Importe prereduc.	Criterios de subvencionabilidad y compromisos	Presentación tardía	Omisión declaración	Condicionalidad	IMPORTE (Euros) RESUELTO
OLIVAR	2.330,26	2.330,26	0,00	0,00	0,00	0,00	2.330,26
<b>TOTAL</b>	2.330,26	2.330,26					2.330,26

**RESUMEN DE PAGOS****IMPORTE ( Euros )**

	RESUELTO	FEADER	MAPA	CAPADR
OLIVAR - Pago realizado	2.330,26 €	1.980,72 €	228,60 €	120,94 €

**RECINTOS RESUELTOS**

REF.	REFERENCIA SIGPAC	CULTIVO	DESCRIPCIÓN CULTIVO	S/R	G.PAGO	PEND. MEDIA (%)	SUP. DEC. ADMISIBLE (ha)	SUP. COMPROM. (ha)	SUP. AJUSTADA COMPR.(1) (ha)	SUP. CONY. SIGPAC (ha)	SUP. CERTIE (ha)	SUP. CAMPO (ha)	SUP. CAMPO DETER. CULT. DECLARADO (ha)	SUP. DEC. REDUCIDA (ha)	SUP. RESUELTA (ha)
1700000007022755	41-033-048-00041-006	101268	OLIVAR-PICO LIMON	S	429	25,70	9,40	9,40	9,40		9,40			9,40	9,40

(1) Superficie declarada admisible ajustada con la superficie comprometida.  
(2) Factor de penalización valorando el alcance para el tipo de compromiso.

Puede verificar la integridad de una copia de este documento mediante la lectura del código QR adjunto o mediante el acceso a la dirección <https://ws050.juntadeandalucia.es/verificarFirma> indicando el código de VERIFICACIÓN

FIRMADO POR

RAQUEL MARIA ESPIN CRESPO

18/12/2024

VERIFICACIÓN

Pk2jmUCNT2ZVULXR6LZ4ED5BQV9F2A

PÁG. 1992/2017



**APELLIDOS Y NOMBRE / RAZÓN SOCIAL**

VIÑA LAS COLONIAS DE GALEON S.L.U.

**NIF**

\*\*\*7478\*

**EXPEDIENTE**

1232783

**ANUALIDAD DE PAGO**

1ª

**IMPORTES POR ANUALIDAD**

	2023	2024	2025	2026	2027
<b>IMPORTE MÁXIMO SUBVENCIONABLE</b>	1.605,20 €	1.605,20 €	1.605,20 €	1.605,20 €	1.605,20 €
<b>IMPORTE MEDIO DE TRANSFERENCIA (€/ha)</b>	239,94 €	239,94 €	239,94 €	239,94 €	239,94 €

**RESUMEN DE UNIDADES**

Cód	GRUPO DE PAGO	Sup. Dec. Admisible (ha)	Sup. Comprometida (ha)	Sup. ajustada compromiso (1) (ha)	% sobredec.	Sup. Resuelta (ha)	Importe Declarado	Importe Topado	Importe Resuelto	Importe tras sobredec.
431	VIÑEDO	6,69		6,69	0,00	6,69	1.605,20	1.605,20	1.605,20	1.605,20
<b>TOTAL</b>		6,69	6,69	6,69		6,69	1.605,20	1.605,20	1.605,20	1.605,20

**APLICACIÓN DE REDUCCIONES Y PENALIZACIONES**

GRUPO DE PAGO	Importe Calculado	Importe prereduc.	Criterios de subvencionabilidad y compromisos	Presentación tardía	Omisión declaración	Condicionalidad	IMPORTE (Euros) RESUELTO
VIÑEDO	1.605,20	1.605,20	0,00	0,00	0,00	0,00	1.605,20
<b>TOTAL</b>	1.605,20	1.605,20					1.605,20

**RESUMEN DE PAGOS****IMPORTE ( Euros )**

	RESUELTO	FEADER	MAPA	CAPADR
VIÑEDO - Pago realizado	1.605,20 €	1.364,42 €	157,47 €	83,31 €

**RECINTOS RESUELTOS**

REF.	REFERENCIA SIGPAC	CULTIVO DESCRIPCIÓN CULTIVO	S/R G.PAGO	PEND. MEDIA (%)	SUP. DEC. ADMISIBLE (ha)	SUP. COMPROM. (ha)	SUP. AJUSTADA COMPR.(1) (ha)	SUP. CONY. SIGPAC (ha)	SUP. CERTIE (ha)	SUP. CAMPO (ha)	SUP. CAMPO DETER. CULT. DECLARADO (ha)	SUP. DEC. REDUCIDA (ha)	SUP. RESUELTA (ha)
-1624250	41-033-047-00005-003	102197 VIÑEDO VINIFICACIÓN-SYRAH	S 431	20,50	0,05	0,05	0,05		0,05			0,05	0,05
-1624249	41-033-047-00005-003	102224 VIÑEDO VINIFICACIÓN-VIOGNIER	S 431	20,50	0,77	0,77	0,77		0,77			0,77	0,77
5225731	41-033-047-00005-003	102197 VIÑEDO VINIFICACIÓN-SYRAH	S 431	20,50	1,64	1,64	1,64		1,64			1,64	1,64
1700000006833705	41-032-019-00019-001	102032 VIÑEDO VINIFICACIÓN-CABERNET FRANC	S 431	21,70	3,82	3,82	3,82		3,82			3,82	3,82
1700000006833706	41-032-019-00019-005	102044 VIÑEDO VINIFICACIÓN-CHARDONNAY	S 431	13,70	0,41	0,41	0,41		0,41			0,41	0,41

**INCIDENCIAS****INCIDENCIA DESCRIPCIÓN**

- 100402 Recinto solicitado no forma parte de ningún organismo de control autorizado para la producción ecológica en Andalucía o fecha de inscripción posterior al plazo establecido ( Anexo I. Criterios de Subvencionabilidad. Orden 28 de marzo de 2023 ).  
Ref:-1341388 Recinto:41-033-047-00005-00031 Cultivo:102044 VIÑEDO VINIFICACIÓN-CHARDONNAY Secano
- 100424 Solicita recinto que no está comprometido para la operación.  
Ref:-1341388 Recinto:41-033-047-00005-00031 Cultivo:102044 VIÑEDO VINIFICACIÓN-CHARDONNAY Secano

(1) Superficie declarada admisible ajustada con la superficie comprometida.  
(2) Factor de penalización valorando el alcance para el tipo de compromiso.

Puede verificar la integridad de una copia de este documento mediante la lectura del código QR adjunto o mediante el acceso a la dirección <https://ws050.juntadeandalucia.es/verificarFirma> indicando el código de VERIFICACIÓN

FIRMADO POR

RAQUEL MARIA ESPIN CRESPO

18/12/2024

VERIFICACIÓN

Pk2jmUCNT2ZVULXR6LZ4ED5BQV9F2A

PÁG. 1993/2017



**APELLIDOS Y NOMBRE / RAZÓN SOCIAL**

VISTA ALEGRE S.C.P.

**NIF**

\*\*\*9584\*

**EXPEDIENTE**

1195334

**ANUALIDAD DE PAGO**

1ª

**IMPORTES POR ANUALIDAD**

	2023	2024	2025	2026	2027
<b>IMPORTE MÁXIMO SUBVENCIONABLE</b>	8.350,71 €	8.350,71 €	8.350,71 €	8.350,71 €	8.350,71 €
<b>IMPORTE MEDIO DE TRANSFERENCIA (€/ha)</b>	97,84 €	97,84 €	97,84 €	97,84 €	97,84 €

**RESUMEN DE UNIDADES**

Cód	GRUPO DE PAGO	Sup. Dec. Admisible (ha)	Sup. Comprometida (ha)	Sup. ajustada compromiso (1) (ha)	% sobredec.	Sup. Resuelta (ha)	Importe Declarado	Importe Topado	Importe Resuelto	Importe tras sobredec.
426	HERBÁCEOS	6,17		6,17	0,00	6,17	932,72	932,72	932,72	932,72
428	PASTOS ASOCIADOS A GANADERÍA ECOLÓGICA	42,77		42,77	0,00	42,77	3.513,56	3.513,56	3.513,56	3.513,56
429	OLIVAR	15,75		15,75	0,00	15,75	3.904,43	3.904,43	3.904,43	3.904,43
434	HERBÁCEOS NO ELEGIBLES	20,66		20,66	0,00	20,66	0,00	0,00	0,00	0,00
<b>TOTAL</b>		85,35	85,35	85,35		85,35	8.350,71	8.350,71	8.350,71	8.350,71

**APLICACIÓN DE REDUCCIONES Y PENALIZACIONES**

GRUPO DE PAGO	Importe Calculado	Importe prereduc.	Criterios de subvencionabilidad y compromisos	Presentación tardía	Omisión declaración	Condicionalidad	IMPORTE (Euros) RESUELTO
HERBÁCEOS	932,72	932,72	0,00	0,00	0,00	0,00	932,72
HERBÁCEOS NO ELEGIBLES	0,00	0,00	0,00	0,00	0,00	0,00	0,00
OLIVAR	3.904,43	3.904,43	0,00	0,00	0,00	0,00	3.904,43
PASTOS ASOCIADOS A GANADERÍA	3.513,56	3.513,56	0,00	0,00	0,00	0,00	3.513,56
<b>TOTAL</b>	8.350,71	8.350,71					8.350,71

**RESUMEN DE PAGOS**

	RESUELTO	FEADER	MAPA	CAPADR
HERBÁCEOS - Pago realizado	932,72 €	792,81 €	91,50 €	48,41 €
OLIVAR - Pago realizado	3.904,43 €	3.318,77 €	383,02 €	202,64 €
PASTOS ASOCIADOS A GANADERÍA ECOLÓGICA - Pago realizado	3.513,56 €	2.986,53 €	344,68 €	182,35 €
<b>TOTAL</b>	8.350,71 €	7.098,11 €	819,20 €	433,40 €

**RECINTOS RESUELTOS**

REF.	REFERENCIA SIGPAC	CULTIVO DESCRIPCIÓN CULTIVO	S/R G.PAGO	PEND. MEDIA (%)	SUP. DEC. ADMISIBLE (ha)	SUP. COMPROM. (ha)	SUP. AJUSTADA COMPROM. (1) (ha)	SUP. CONY. SIGPAC (ha)	SUP. CERTIF. (ha)	SUP. CAMPO (ha)	SUP. CAMPO DETER. CULT. DECLARADO (ha)	SUP. DEC. REDUCIDA (ha)	SUP. RESUELTA (ha)
-457608	41-048-032-00001-001	241000 MEZCLA VEZA - AVENA-SIN VARIEDAD	S 426	6,30	6,17	6,17	6,17		6,17			6,17	6,17
-1084420	41-048-042-00003-004	62000 PASTOS PERMANENTES DE 5 O MAS AÑOS-SIN VARIEDAD	S 428	13,40	0,48	0,48	0,48		1,37			0,48	0,48
-1084419	41-048-032-00001-002	62000 PASTOS PERMANENTES DE 5 O MAS AÑOS-SIN VARIEDAD	S 428	6,10	1,79	1,79	1,79		2,11			1,79	1,79
1700000006482003	41-048-042-00003-002	62000 PASTOS PERMANENTES DE 5 O MAS AÑOS-SIN VARIEDAD	S 428	7,30	4,54	4,54	4,54		4,54			4,54	4,54
1700000006482004	41-048-042-00011-002	62000 PASTOS PERMANENTES DE 5 O MAS AÑOS-SIN VARIEDAD	S 428	8,80	0,58	0,58	0,58		0,58			0,58	0,58
1700000006482005	41-048-042-00002-004	62000 PASTOS PERMANENTES DE 5 O MAS AÑOS-SIN VARIEDAD	S 428	8,80	2,72	2,72	2,72		7,40			2,72	2,72
1700000006482006	41-048-042-00002-001	62000 PASTOS PERMANENTES DE 5 O MAS AÑOS-SIN VARIEDAD	S 428	6,70	15,55	15,55	15,55		23,92			15,55	15,55
1700000006482008	41-048-036-00099-001	62000 PASTOS PERMANENTES DE 5 O MAS AÑOS-SIN VARIEDAD	S 428	7,50	1,32	1,32	1,32		1,32			1,32	1,32
1700000006482009	41-048-036-00002-004	62000 PASTOS PERMANENTES DE 5 O MAS AÑOS-SIN VARIEDAD	S 428	3,20	0,20	0,20	0,20		0,27			0,20	0,20
1700000006482010	41-048-036-00002-001	62000 PASTOS PERMANENTES DE 5 O MAS AÑOS-SIN VARIEDAD	S 428	6,00	12,95	12,95	12,95		12,95			12,95	12,95
1700000006482016	41-048-032-00030-012	62000 PASTOS PERMANENTES DE 5 O MAS AÑOS-SIN VARIEDAD	S 428	9,60	1,71	1,71	1,71		1,71			1,71	1,71
1700000006482017	41-048-042-00011-006	62000 PASTOS PERMANENTES DE 5 O MAS AÑOS-SIN VARIEDAD	S 428	13,70	0,93	0,93	0,93		0,93			0,93	0,93
1700000005872821	41-032-003-00122-001	101268 OLIVAR-PICO LIMON	S 429	26,90	15,75	15,75	15,75		15,75			15,75	15,75
-1084416	41-048-032-00001-001	20000 BARBECHO TRADICIONAL-SIN VARIEDAD	S 434	6,30	7,07	7,07	7,07		7,07			7,07	7,07
-457706	41-048-042-00003-001	20000 BARBECHO TRADICIONAL-SIN VARIEDAD	S 434	5,70	13,59	13,59	13,59		13,59			13,59	13,59

(1) Superficie declarada admisible ajustada con la superficie comprometida.

(2) Factor de penalización valorando el alcance para el tipo de compromiso.

Puede verificar la integridad de una copia de este documento mediante la lectura del código QR adjunto o mediante el acceso a la dirección <https://ws050.juntadeandalucia.es/verificarFirma> indicando el código de VERIFICACIÓN

FIRMADO POR

RAQUEL MARIA ESPIN CRESPO

18/12/2024

VERIFICACIÓN

Pk2jmUCNT2ZVULXR6LZ4ED5BQV9F2A

PÁG. 1994/2017



**INCIDENCIAS****INCIDENCIA DESCRIPCIÓN**

- 247 Recinto cuyo CAP/CSP declarado es menor al CAP/CSP prevalente y no presenta alegación al SIGPAC  
Ref:170000006482005 Recinto:41-048-042-00002-00004 Cultivo:62000 PASTOS PERMANENTES DE 5 O MAS AÑOS-SIN VARIEDAD Secano CAP prevalente: CAP declarado:
- 4272 Verifica que las líneas de declaración de las Solicitudes Únicas no tienen solapes con la capa de Retroactividad Gráfica (ambas de la misma campaña) a nivel de expediente/línea de declaración gráfica de la solicitud.  
Ref:5138418 Recinto:41-048-031-00003-00005 Cultivo: - Agregado de la referencia del recinto.:0 Zona de la referencia del recinto.:0 Superficie solapada.:0,04 Id. Incid.:101087826  
Ref:170000006482019 Recinto:41-048-042-00011-00003 Cultivo: - Agregado de la referencia del recinto.:0 Zona de la referencia del recinto.:0 Superficie solapada.:8,38 Id. Incid.:101087828  
Ref:170000006482021 Recinto:41-048-042-00011-00007 Cultivo: - Agregado de la referencia del recinto.:0 Zona de la referencia del recinto.:0 Superficie solapada.:42,66 Id. Incid.:101087829  
Ref:170000006482018 Recinto:41-048-042-00011-00008 Cultivo: - Agregado de la referencia del recinto.:0 Zona de la referencia del recinto.:0 Superficie solapada.:50,48 Id. Incid.:101087827
- 100402 Recinto solicitado no forma parte de ningún organismo de control autorizado para la producción ecológica en Andalucía o fecha de inscripción posterior al plazo establecido ( Anexo I. Criterios de Subvencionabilidad. Orden 28 de marzo de 2023 ).  
Ref:5138418 Recinto:41-048-031-00003-00005 Cultivo:62000 PASTOS PERMANENTES DE 5 O MAS AÑOS-SIN VARIEDAD Secano  
Ref:5138422 Recinto:41-048-035-00200-00001 Cultivo:62000 PASTOS PERMANENTES DE 5 O MAS AÑOS-SIN VARIEDAD Secano  
Ref:-1632376 Recinto:41-048-042-00002-00006 Cultivo:20000 BARBECHO TRADICIONAL-SIN VARIEDAD Secano
- 100411 Recinto no admisible por no estar asociado en SIGGAN a una explotación ganadera ( Artículo 10 de la Orden de 28 de marzo de 2023 ).  
Ref:170000006482007 Recinto:41-048-041-00013-00001 Cultivo:62000 PASTOS PERMANENTES DE 5 O MAS AÑOS-SIN VARIEDAD Secano
- 100424 Solicita recinto que no está comprometido para la operación.  
Ref:5138418 Recinto:41-048-031-00003-00005 Cultivo:62000 PASTOS PERMANENTES DE 5 O MAS AÑOS-SIN VARIEDAD Secano  
Ref:5138422 Recinto:41-048-035-00200-00001 Cultivo:62000 PASTOS PERMANENTES DE 5 O MAS AÑOS-SIN VARIEDAD Secano  
Ref:170000006482014 Recinto:41-048-041-00012-00001 Cultivo:62000 PASTOS PERMANENTES DE 5 O MAS AÑOS-SIN VARIEDAD Secano  
Ref:170000006482007 Recinto:41-048-041-00013-00001 Cultivo:62000 PASTOS PERMANENTES DE 5 O MAS AÑOS-SIN VARIEDAD Secano  
Ref:-1632376 Recinto:41-048-042-00002-00006 Cultivo:20000 BARBECHO TRADICIONAL-SIN VARIEDAD Secano  
Ref:170000006482019 Recinto:41-048-042-00011-00003 Cultivo:62000 PASTOS PERMANENTES DE 5 O MAS AÑOS-SIN VARIEDAD Secano  
Ref:170000006482021 Recinto:41-048-042-00011-00007 Cultivo:62000 PASTOS PERMANENTES DE 5 O MAS AÑOS-SIN VARIEDAD Secano  
Ref:170000006482018 Recinto:41-048-042-00011-00008 Cultivo:62000 PASTOS PERMANENTES DE 5 O MAS AÑOS-SIN VARIEDAD Secano

**Datos considerados para el Cálculo de la Carga Ganadera mínima y máxima del expediente**

Explotación	Especie	Inscrito en Sipea y Admisible	Ugm Calculada para CG Mínima	Ugm Calculada para CG Máxima
ES410320000787	OVINA	SI	6,65	6,65
ES410480000500	OVINA	SI	24,46	24,46
ES410480000607	OVINA	SI	5,17	5,17
			36,28	36,28

Superficie determinada para Cálculo Carga Ganadera Mínima: 44,47 ha

Superficie determinada para Cálculo Carga Ganadera Máxima: 55,21 ha

Carga Ganadera Mínima Expediente: 0,82 ugm/ha

Carga Ganadera Máxima Expediente: 0,66 ugm/ha

**Recintos Determinados para el Cálculo de Carga Ganadera Mínima**

REF.	REFERENCIA SIGPAC	CULTIVO	DESCRIPCIÓN CULTIVO	S/R	SUP. RESUELTA (ha)
-1084420	41-048-042-00003-00004	62000	PASTOS PERMANENTES DE 5 O MAS AÑOS-SIN VARIEDAD	S	0,48
-1084419	41-048-032-00001-00002	62000	PASTOS PERMANENTES DE 5 O MAS AÑOS-SIN VARIEDAD	S	1,79
1700000006482003	41-048-042-00003-00002	62000	PASTOS PERMANENTES DE 5 O MAS AÑOS-SIN VARIEDAD	S	4,54
1700000006482004	41-048-042-00011-00002	62000	PASTOS PERMANENTES DE 5 O MAS AÑOS-SIN VARIEDAD	S	0,58
1700000006482005	41-048-042-00002-00004	62000	PASTOS PERMANENTES DE 5 O MAS AÑOS-SIN VARIEDAD	S	2,72

(1) Superficie declarada admisible ajustada con la superficie comprometida.  
(2) Factor de penalización valorando el alcance para el tipo de compromiso.Puede verificar la integridad de una copia de este documento mediante la lectura del código QR adjunto o mediante el acceso a la dirección <https://ws050.juntadeandalucia.es/verificarFirma> indicando el código de VERIFICACIÓN

FIRMADO POR

RAQUEL MARIA ESPIN CRESPO

18/12/2024

VERIFICACIÓN

Pk2jmUCNT2ZVULXR6LZ4ED5BQV9F2A

PÁG. 1995/2017



**Datos considerados para el Cálculo de la Carga Ganadera mínima y máxima del expediente****Recintos Determinados para el Cálculo de Garga Ganadera Mínima**

REF.	REFERENCIA SIGPAC	CULTIVO	DESCRIPCIÓN CULTIVO	SUP.	
				S/R	RESUELTA (ha)
170000006482006	41-048-042-00002-00001	62000	PASTOS PERMANENTES DE 5 O MAS AÑOS-SIN VARIEDAD	S	15,55
170000006482007	41-048-041-00013-00001	62000	PASTOS PERMANENTES DE 5 O MAS AÑOS-SIN VARIEDAD	S	0,60
170000006482008	41-048-036-00099-00001	62000	PASTOS PERMANENTES DE 5 O MAS AÑOS-SIN VARIEDAD	S	1,32
170000006482009	41-048-036-00002-00004	62000	PASTOS PERMANENTES DE 5 O MAS AÑOS-SIN VARIEDAD	S	0,20
170000006482010	41-048-036-00002-00001	62000	PASTOS PERMANENTES DE 5 O MAS AÑOS-SIN VARIEDAD	S	12,95
170000006482014	41-048-041-00012-00001	62000	PASTOS PERMANENTES DE 5 O MAS AÑOS-SIN VARIEDAD	S	1,10
170000006482016	41-048-032-00030-00012	62000	PASTOS PERMANENTES DE 5 O MAS AÑOS-SIN VARIEDAD	S	1,71
170000006482017	41-048-042-00011-00006	62000	PASTOS PERMANENTES DE 5 O MAS AÑOS-SIN VARIEDAD	S	0,93
170000006482018	41-048-042-00011-00008	62000	PASTOS PERMANENTES DE 5 O MAS AÑOS-SIN VARIEDAD	S	0,00
170000006482019	41-048-042-00011-00003	62000	PASTOS PERMANENTES DE 5 O MAS AÑOS-SIN VARIEDAD	S	0,00
170000006482021	41-048-042-00011-00007	62000	PASTOS PERMANENTES DE 5 O MAS AÑOS-SIN VARIEDAD	S	0,00

**Recintos Determinados para el Cálculo de Garga Ganadera Máxima**

REF.	REFERENCIA SIGPAC	CULTIVO	DESCRIPCIÓN CULTIVO	SUP.	
				S/R	RESUELTA (ha)
-1084420	41-048-042-00003-00004	62000	PASTOS PERMANENTES DE 5 O MAS AÑOS-SIN VARIEDAD	S	0,48
-1084419	41-048-032-00001-00002	62000	PASTOS PERMANENTES DE 5 O MAS AÑOS-SIN VARIEDAD	S	1,79
5138418	41-048-031-00003-00005	62000	PASTOS PERMANENTES DE 5 O MAS AÑOS-SIN VARIEDAD	S	10,47
5138422	41-048-035-00200-00001	62000	PASTOS PERMANENTES DE 5 O MAS AÑOS-SIN VARIEDAD	S	0,27
170000006482003	41-048-042-00003-00002	62000	PASTOS PERMANENTES DE 5 O MAS AÑOS-SIN VARIEDAD	S	4,54
170000006482004	41-048-042-00011-00002	62000	PASTOS PERMANENTES DE 5 O MAS AÑOS-SIN VARIEDAD	S	0,58
170000006482005	41-048-042-00002-00004	62000	PASTOS PERMANENTES DE 5 O MAS AÑOS-SIN VARIEDAD	S	2,72
170000006482006	41-048-042-00002-00001	62000	PASTOS PERMANENTES DE 5 O MAS AÑOS-SIN VARIEDAD	S	15,55
170000006482007	41-048-041-00013-00001	62000	PASTOS PERMANENTES DE 5 O MAS AÑOS-SIN VARIEDAD	S	0,60
170000006482008	41-048-036-00099-00001	62000	PASTOS PERMANENTES DE 5 O MAS AÑOS-SIN VARIEDAD	S	1,32
170000006482009	41-048-036-00002-00004	62000	PASTOS PERMANENTES DE 5 O MAS AÑOS-SIN VARIEDAD	S	0,20
170000006482010	41-048-036-00002-00001	62000	PASTOS PERMANENTES DE 5 O MAS AÑOS-SIN VARIEDAD	S	12,95
170000006482014	41-048-041-00012-00001	62000	PASTOS PERMANENTES DE 5 O MAS AÑOS-SIN VARIEDAD	S	1,10
170000006482016	41-048-032-00030-00012	62000	PASTOS PERMANENTES DE 5 O MAS AÑOS-SIN VARIEDAD	S	1,71
170000006482017	41-048-042-00011-00006	62000	PASTOS PERMANENTES DE 5 O MAS AÑOS-SIN VARIEDAD	S	0,93
170000006482018	41-048-042-00011-00008	62000	PASTOS PERMANENTES DE 5 O MAS AÑOS-SIN VARIEDAD	S	0,00
170000006482019	41-048-042-00011-00003	62000	PASTOS PERMANENTES DE 5 O MAS AÑOS-SIN VARIEDAD	S	0,00
170000006482021	41-048-042-00011-00007	62000	PASTOS PERMANENTES DE 5 O MAS AÑOS-SIN VARIEDAD	S	0,00

**Incidencias de carga ganadera****INCIDENCIA DESCRIPCIÓN**

4272	Verifica que las líneas de declaración de las Solicitudes Únicas no tienen solapes con la capa de Retroactividad Gráfica (ambas de la misma campaña) a nivel de expediente/línea de declaración gráfica de la solicitud. Ref:170000006482014 Recinto:41-048-041-00012-00001 Cultivo: - Agregado de la referencia del recinto.:0 Zona de la referencia del recinto.:0 Superficie solapada.:0,04 Id. Incid.:5096085
------	--

(1) Superficie declarada admisible ajustada con la superficie comprometida.  
(2) Factor de penalización valorando el alcance para el tipo de compromiso.

Puede verificar la integridad de una copia de este documento mediante la lectura del código QR adjunto o mediante el acceso a la dirección <https://ws050.juntadeandalucia.es/verificarFirma> indicando el código de VERIFICACIÓN

FIRMADO POR	RAQUEL MARIA ESPIN CRESPO	18/12/2024	
VERIFICACIÓN	Pk2jmUCNT2ZVULXR6LZ4ED5BQV9F2A	PÁG. 1996/2017	






**Datos considerados para el Cálculo de la Carga Ganadera mínima y máxima del expediente**

Ref:170000006482018 Recinto:41-048-042-00011-00008 Cultivo: - Agregado de la referencia del recinto.:0 Zona de la referencia del recinto.:0 Superficie solapada.:50,48 Id. Incid.:5096086  
Ref:170000006482019 Recinto:41-048-042-00011-00003 Cultivo: - Agregado de la referencia del recinto.:0 Zona de la referencia del recinto.:0 Superficie solapada.:8,38 Id. Incid.:5096087  
Ref:170000006482021 Recinto:41-048-042-00011-00007 Cultivo: - Agregado de la referencia del recinto.:0 Zona de la referencia del recinto.:0 Superficie solapada.:42,66 Id. Incid.:5096088

(1) Superficie declarada admisible ajustada con la superficie comprometida.  
(2) Factor de penalización valorando el alcance para el tipo de compromiso.

Puede verificar la integridad de una copia de este documento mediante la lectura del código QR adjunto o mediante el acceso a la dirección <https://ws050.juntadeandalucia.es/verificarFirma> indicando el código de VERIFICACIÓN

FIRMADO POR	RAQUEL MARIA ESPIN CRESPO	18/12/2024	
VERIFICACIÓN	Pk2jmUCNT2ZVULXR6LZ4ED5BQV9F2A	PÁG. 1997/2017	

**APELLIDOS Y NOMBRE / RAZÓN SOCIAL**

VUELTA EL COJO S.L

**NIF**

\*\*\*3779\*

**EXPEDIENTE**

1281166

**ANUALIDAD DE PAGO**

1ª

**IMPORTES POR ANUALIDAD**

	2023	2024	2025	2026	2027
IMPORTE MÁXIMO SUBVENCIONABLE	0,00 €	0,00 €	0,00 €	0,00 €	0,00 €
IMPORTE MEDIO DE TRANSFERENCIA (€/ha)	0,00 €	0,00 €	0,00 €	0,00 €	0,00 €

**RESUMEN DE UNIDADES**

Cód	GRUPO DE PAGO	Sup. Dec. Admisible (ha)	Sup. Comprometida (ha)	Sup. ajustada compromiso (1) (ha)	% sobredec.	Sup. Resuelta (ha)	Importe Declarado	Importe Topado	Importe Resuelto	Importe tras sobredec.
434	HERBÁCEOS NO ELEGIBLES	28,70		28,70	0,00	28,70	0,00	0,00	0,00	0,00
<b>TOTAL</b>		28,70	28,70	28,70		28,70	0,00	0,00	0,00	0,00

**APLICACIÓN DE REDUCCIONES Y PENALIZACIONES**

GRUPO DE PAGO	Importe Calculado	Importe prereduc.	Criterios de subvencionabilidad y compromisos	Presentación tardía	Omisión declaración	Condicionalidad	IMPORTE (Euros) RESUELTO
HERBÁCEOS NO ELEGIBLES	0,00	0,00	0,00	0,00	0,00	0,00	0,00
<b>TOTAL</b>	0,00	0,00					0,00

**RECINTOS RESUELTOS**

REE	REFERENCIA SIGPAC	CULTIVO	DESCRIPCIÓN CULTIVO	S/R G.PAGO	PEND. MEDIA (%)	SUP. DEC. ADMISIBLE (ha)	SUP. COMPROM. (ha)	SUP. AJUSTADA COMPR.(1) (ha)	SUP. CONV. SIGPAC (ha)	SUP. CERTIE. (ha)	SUP. CAMPO (ha)	SUP. CAMPO DETER. CULT. DECLARADO (ha)	SUP. DEC. REDUCIDA (ha)	SUP. RESUELTA (ha)
-1594381	41-079-030-00001-006	20000	BARBECHO TRADICIONAL-SIN VARIEDAD	R	434	0,40	10,99	10,99	10,99	10,99			10,99	10,99
6877469	41-079-030-00001-005	20000	BARBECHO TRADICIONAL-SIN VARIEDAD	R	434	0,50	17,68	17,68	17,68	17,68			17,68	17,68
6877471	41-079-030-00001-011	20000	BARBECHO TRADICIONAL-SIN VARIEDAD	R	434	0,40	0,03	0,03	0,03	0,03			0,03	0,03

(1) Superficie declarada admisible ajustada con la superficie comprometida.  
(2) Factor de penalización valorando el alcance para el tipo de compromiso.

Puede verificar la integridad de una copia de este documento mediante la lectura del código QR adjunto o mediante el acceso a la dirección <https://ws050.juntadeandalucia.es/verificarFirma> indicando el código de VERIFICACIÓN

FIRMADO POR

RAQUEL MARIA ESPIN CRESPO

18/12/2024

VERIFICACIÓN

Pk2jmUCNT2ZVULXR6LZ4ED5BQV9F2A

PÁG. 1998/2017



**APELLIDOS Y NOMBRE / RAZÓN SOCIAL**

YANES DURAN FRANCISCO

**NIF**

\*\*\*9521\*

**EXPEDIENTE**

1023141

**ANUALIDAD DE PAGO**

1ª

**IMPORTE POR ANUALIDAD**

	2023	2024	2025	2026	2027
<b>IMPORTE MÁXIMO SUBVENCIONABLE</b>	11.010,74 €	11.010,74 €	11.010,74 €	11.010,74 €	11.010,74 €
<b>IMPORTE MEDIO DE TRANSFERENCIA (€/ha)</b>	163,15 €	163,15 €	163,15 €	163,15 €	163,15 €

**RESUMEN DE UNIDADES**

Cód	GRUPO DE PAGO	Sup. Dec. Admisible (ha)	Sup. Comprometida (ha)	Sup. ajustada compromiso (1) (ha)	% sobredecc.	Sup. Resuelta (ha)	Importe Declarado	Importe Topado	Importe Resuelto	Importe tras sobredecc.
428	PASTOS ASOCIADOS A GANADERÍA ECOLÓGICA	35,51		34,51	0,00	34,51	2.835,00	2.835,00	2.835,00	2.835,00
429	OLIVAR	32,98		32,98	0,00	32,98	8.175,74	8.175,74	8.175,74	8.175,74
<b>TOTAL</b>		68,49	67,49	67,49		67,49	11.010,74	11.010,74	11.010,74	11.010,74

**APLICACIÓN DE REDUCCIONES Y PENALIZACIONES**

GRUPO DE PAGO	Importe Calculado	Importe prereduc.	Criterios de subvencionabilidad y compromisos	Presentación tardía	Omisión declaración	Condicionabilidad	IMPORTE (Euros) RESUELTO
OLIVAR	8.175,74	8.175,74	0,00	0,00	0,00	0,00	8.175,74
PASTOS ASOCIADOS A GANADERÍA	2.835,00	2.835,00	0,00	0,00	0,00	0,00	2.835,00
<b>TOTAL</b>	11.010,74	11.010,74					11.010,74

**RESUMEN DE PAGOS**

	RESUELTO	FEADER	MAPA	CAPADR
OLIVAR - Pago realizado	8.175,74 €	6.949,38 €	802,04 €	424,32 €
PASTOS ASOCIADOS A GANADERÍA ECOLÓGICA - Pago realizado	2.835,00 €	2.409,75 €	278,11 €	147,14 €
<b>TOTAL</b>	11.010,74 €	9.359,13 €	1.080,15 €	571,46 €

**RECINTOS RESUELTOS**

REF.	REFERENCIA SIGPAC	CULTIVO DESCRIPCIÓN CULTIVO	S/R G.PAGO	PEND. MEDIA (%)	SUP. DEC. ADMISIBLE (ha)	SUP. COMPROM. (ha)	SUP. AJUSTADA COMPROM. (1) (ha)	SUP. CONV. SIGPAC (ha)	SUP. CERTIF. (ha)	SUP. CAMPO (ha)	SUP. CAMPO DETER. CULT. DECLARADO (ha)	SUP. DEC. REDUCIDA (ha)	SUP. RESUELTA (ha)
1700000002580549	41-032-007-00063-001	62000 PASTOS PERMANENTES DE 5 O MAS AÑOS-SIN VARIEDAD	S 428	6,20	0,02	0,02	0,02	0,02	0,02			0,02	0,02
1700000002580550	41-032-007-00063-010	62000 PASTOS PERMANENTES DE 5 O MAS AÑOS-SIN VARIEDAD	S 428	10,70	8,28	8,28	8,28	8,28	8,28			8,28	8,28
1700000002580551	41-032-007-00063-011	62000 PASTOS PERMANENTES DE 5 O MAS AÑOS-SIN VARIEDAD	S 428	13,40	4,07	4,07	4,07	4,07	4,07			4,07	4,07
1700000002580552	41-032-007-00063-015	62000 PASTOS PERMANENTES DE 5 O MAS AÑOS-SIN VARIEDAD	S 428	12,10	0,46	0,46	0,46	0,46	0,46			0,46	0,46
1700000002580553	41-032-007-00063-002	62000 PASTOS PERMANENTES DE 5 O MAS AÑOS-SIN VARIEDAD	S 428	9,70	18,41	18,41	18,41	18,41	18,41			18,41	18,41
1700000002580557	41-032-007-00063-012	62000 PASTOS PERMANENTES DE 5 O MAS AÑOS-SIN VARIEDAD	S 428	9,50	0,18	0,18	0,18	0,18	0,18			0,18	0,18
1700000002580559	41-032-007-00063-001	62000 PASTOS PERMANENTES DE 5 O MAS AÑOS-SIN VARIEDAD	S 428	6,20	0,10	0,10	0,10	0,10	0,10			0,10	0,10
1700000002580560	41-032-007-00063-008	62000 PASTOS PERMANENTES DE 5 O MAS AÑOS-SIN VARIEDAD	S 428	6,50	2,82	1,82	1,82	1,82	1,82			1,82	1,82
1700000002580561	41-032-007-00063-017	62000 PASTOS PERMANENTES DE 5 O MAS AÑOS-SIN VARIEDAD	S 428	5,20	0,82	0,82	0,82	0,82	0,82			0,82	0,82
1700000002580562	41-032-007-00063-016	62000 PASTOS PERMANENTES DE 5 O MAS AÑOS-SIN VARIEDAD	S 428	8,30	0,24	0,24	0,24	0,24	0,24			0,24	0,24
1700000002580563	41-032-007-00063-001	62000 PASTOS PERMANENTES DE 5 O MAS AÑOS-SIN VARIEDAD	S 428	6,20	0,11	0,11	0,11	0,11	0,11			0,11	0,11
-1527953	41-032-007-00063-009	101270 OLIVAR-PICUDO	S 429	9,70	0,57	0,57	0,57	0,57	0,57			0,57	0,57
1700000002580554	41-032-007-00063-009	101270 OLIVAR-PICUDO	S 429	9,70	14,83	14,83	14,83	14,83	14,83			14,83	14,83
1700000002580556	41-032-007-00063-003	101270 OLIVAR-PICUDO	S 429	7,80	17,56	17,56	17,56	17,56	18,20			17,56	17,56
1700000002580558	41-032-007-00063-005	101270 OLIVAR-PICUDO	S 429	3,60	0,02	0,02	0,02	0,02	0,02			0,02	0,02

(1) Superficie declarada admisible ajustada con la superficie comprometida.  
(2) Factor de penalización valorando el alcance para el tipo de compromiso.Puede verificar la integridad de una copia de este documento mediante la lectura del código QR adjunto o mediante el acceso a la dirección <https://ws050.juntadeandalucia.es/verificarFirma> indicando el código de VERIFICACIÓN

FIRMADO POR

RAQUEL MARIA ESPIN CRESPO

18/12/2024

VERIFICACIÓN

Pk2jmUCNT2ZVULXR6LZ4ED5BQV9F2A

PÁG. 1999/2017



**INCIDENCIAS****INCIDENCIA DESCRIPCIÓN**

- 3790 Recinto declarado inactivo  
Ref:6829930 Recinto:41-032-007-00063-00013 Cultivo: -
- 100402 Recinto solicitado no forma parte de ningún organismo de control autorizado para la producción ecológica en Andalucía o fecha de inscripción posterior al plazo establecido ( Anexo I. Criterios de Subvencionabilidad. Orden 28 de marzo de 2023 ).  
Ref:6829930 Recinto:41-032-007-00063-00013 Cultivo:63000 PASTOS DE MENOS DE 5 AÑOS-SIN VARIEDAD Secano
- 100407 Explotación solicitada no forma parte de ningún organismo de control autorizado para la producción ecológica en Andalucía o fecha de inscripción posterior al plazo establecido ( Anexo I. Criterios de Subvencionabilidad. Orden 28 de marzo de 2023 ).  
Explotación:ES410320000052 Especie:PORCINO
- 100424 Solicita recinto que no está comprometido para la operación.  
Ref:6829930 Recinto:41-032-007-00063-00013 Cultivo:63000 PASTOS DE MENOS DE 5 AÑOS-SIN VARIEDAD Secano

**Datos considerados para el Cálculo de la Carga Ganadera mínima y máxima del expediente**

Explotación	Especie	Inscrito en Sipea y Admisible	Ugm Calculada para CG Mínima	Ugm Calculada para CG Máxima
ES410320000052	OVINA	SI	29,21	29,21
ES410320000052	PORCINO	NO	0,00	26,89
			29,21	56,10

Superficie determinada para Cálculo Carga Ganadera Mínima: 34,51 ha

Superficie determinada para Cálculo Carga Ganadera Máxima: 36,72 ha

Carga Ganadera Mínima Expediente: 0,85 ugm/ha

Carga Ganadera Máxima Expediente: 1,53 ugm/ha

**Recintos Determinados para el Cálculo de Garga Ganadera Mínima**

REF.	REFERENCIA SIGPAC	CULTIVO	DESCRIPCIÓN CULTIVO	S/R	SUP. RESUELTA (ha)
1700000002580549	41-032-007-00063-00001	62000	PASTOS PERMANENTES DE 5 O MAS AÑOS-SIN VARIEDAD	S	0,02
1700000002580550	41-032-007-00063-00010	62000	PASTOS PERMANENTES DE 5 O MAS AÑOS-SIN VARIEDAD	S	8,28
1700000002580551	41-032-007-00063-00011	62000	PASTOS PERMANENTES DE 5 O MAS AÑOS-SIN VARIEDAD	S	4,07
1700000002580552	41-032-007-00063-00015	62000	PASTOS PERMANENTES DE 5 O MAS AÑOS-SIN VARIEDAD	S	0,46
1700000002580553	41-032-007-00063-00002	62000	PASTOS PERMANENTES DE 5 O MAS AÑOS-SIN VARIEDAD	S	18,41
1700000002580557	41-032-007-00063-00012	62000	PASTOS PERMANENTES DE 5 O MAS AÑOS-SIN VARIEDAD	S	0,18
1700000002580559	41-032-007-00063-00001	62000	PASTOS PERMANENTES DE 5 O MAS AÑOS-SIN VARIEDAD	S	0,10
1700000002580560	41-032-007-00063-00008	62000	PASTOS PERMANENTES DE 5 O MAS AÑOS-SIN VARIEDAD	S	1,82
1700000002580561	41-032-007-00063-00017	62000	PASTOS PERMANENTES DE 5 O MAS AÑOS-SIN VARIEDAD	S	0,82
1700000002580562	41-032-007-00063-00016	62000	PASTOS PERMANENTES DE 5 O MAS AÑOS-SIN VARIEDAD	S	0,24
1700000002580563	41-032-007-00063-00001	62000	PASTOS PERMANENTES DE 5 O MAS AÑOS-SIN VARIEDAD	S	0,11

**Recintos Determinados para el Cálculo de Garga Ganadera Máxima**

REF.	REFERENCIA SIGPAC	CULTIVO	DESCRIPCIÓN CULTIVO	S/R	SUP. RESUELTA (ha)
6829930	41-032-007-00063-00013	63000	PASTOS DE MENOS DE 5 AÑOS-SIN VARIEDAD	S	1,21
1700000002580549	41-032-007-00063-00001	62000	PASTOS PERMANENTES DE 5 O MAS AÑOS-SIN VARIEDAD	S	0,02
1700000002580550	41-032-007-00063-00010	62000	PASTOS PERMANENTES DE 5 O MAS AÑOS-SIN VARIEDAD	S	8,28
1700000002580551	41-032-007-00063-00011	62000	PASTOS PERMANENTES DE 5 O MAS AÑOS-SIN VARIEDAD	S	4,07
1700000002580552	41-032-007-00063-00015	62000	PASTOS PERMANENTES DE 5 O MAS AÑOS-SIN VARIEDAD	S	0,46
1700000002580553	41-032-007-00063-00002	62000	PASTOS PERMANENTES DE 5 O MAS AÑOS-SIN VARIEDAD	S	18,41
1700000002580557	41-032-007-00063-00012	62000	PASTOS PERMANENTES DE 5 O MAS AÑOS-SIN VARIEDAD	S	0,18

(1) Superficie declarada admisible ajustada con la superficie comprometida.  
(2) Factor de penalización valorando el alcance para el tipo de compromiso.Puede verificar la integridad de una copia de este documento mediante la lectura del código QR adjunto o mediante el acceso a la dirección <https://ws050.juntadeandalucia.es/verificarFirma> indicando el código de VERIFICACIÓN

FIRMADO POR

RAQUEL MARIA ESPIN CRESPO

18/12/2024

VERIFICACIÓN

Pk2jmUCNT2ZVULXR6LZ4ED5BQV9F2A

PÁG. 2000/2017



**Datos considerados para el Cálculo de la Carga Ganadera mínima y máxima del expediente****Recintos Determinados para el Cálculo de Garga Ganadera Máxima**

REF.	REFERENCIA SIGPAC	CULTIVO	DESCRIPCIÓN CULTIVO	SUP.	
				S/R	RESUELTA (ha)
1700000002580559	41-032-007-00063-00001	62000	PASTOS PERMANENTES DE 5 O MAS AÑOS-SIN VARIEDAD	S	0,10
1700000002580560	41-032-007-00063-00008	62000	PASTOS PERMANENTES DE 5 O MAS AÑOS-SIN VARIEDAD	S	2,82
1700000002580561	41-032-007-00063-00017	62000	PASTOS PERMANENTES DE 5 O MAS AÑOS-SIN VARIEDAD	S	0,82
1700000002580562	41-032-007-00063-00016	62000	PASTOS PERMANENTES DE 5 O MAS AÑOS-SIN VARIEDAD	S	0,24
1700000002580563	41-032-007-00063-00001	62000	PASTOS PERMANENTES DE 5 O MAS AÑOS-SIN VARIEDAD	S	0,11

**Incidencias de carga ganadera****INCIDENCIA DESCRIPCIÓN**

100407	Explotación solicitada no forma parte de ningún organismo de control autorizado para la producción ecológica en Andalucía o fecha de inscripción posterior al plazo establecido ( Anexo I. Criterios de Subvencionabilidad. Orden 28 de marzo de 2023 ). Explotación:ES410320000052 Especie:PORCINO
--------	--

(1) Superficie declarada admisible ajustada con la superficie comprometida.  
(2) Factor de penalización valorando el alcance para el tipo de compromiso.

Puede verificar la integridad de una copia de este documento mediante la lectura del código QR adjunto o mediante el acceso a la dirección <https://ws050.juntadeandalucia.es/verificarFirma> indicando el código de VERIFICACIÓN

FIRMADO POR	RAQUEL MARIA ESPIN CRESPO	18/12/2024
VERIFICACIÓN	Pk2jmUCNT2ZVULXR6LZ4ED5BQV9F2A	PÁG. 2001/2017



**APELLIDOS Y NOMBRE / RAZÓN SOCIAL**

YFANEP S.L.

**NIF**  
\*\*\*\*5186\***EXPEDIENTE**  
1152919**ANUALIDAD DE PAGO**  
1ª**IMPORTES POR ANUALIDAD**

	<b>2023</b>	<b>2024</b>	<b>2025</b>	<b>2026</b>	<b>2027</b>
<b>IMPORTE MÁXIMO SUBVENCIONABLE</b>	8.617,76 €	8.617,76 €	8.617,76 €	8.617,76 €	8.617,76 €
<b>IMPORTE MEDIO DE TRANSFERENCIA (€/ha)</b>	91,34 €	91,34 €	91,34 €	91,34 €	91,34 €

**RESUMEN DE UNIDADES**

<b>Cód</b>	<b>GRUPO DE PAGO</b>	<b>Sup. Dec. Admisible (ha)</b>	<b>Sup. Comprometida (ha)</b>	<b>Sup. ajustada compromiso (1) (ha)</b>	<b>% sobredec.</b>	<b>Sup. Resuelta (ha)</b>	<b>Importe Declarado</b>	<b>Importe Topado</b>	<b>Importe Resuelto</b>	<b>Importe tras sobredec.</b>
426	HERBÁCEOS	16,25		16,25	0,00	16,25	2.456,51	2.456,51	2.456,51	2.456,51
428	PASTOS ASOCIADOS A GANADERÍA ECOLÓGICA	228,62		75,00	0,00	75,00	6.161,25	6.161,25	6.161,25	6.161,25
434	HERBÁCEOS NO ELEGIBLES	3,10		3,10	0,00	3,10	0,00	0,00	0,00	0,00
<b>TOTAL</b>		247,97	94,35	94,35		94,35	8.617,76	8.617,76	8.617,76	8.617,76

**APLICACIÓN DE REDUCCIONES Y PENALIZACIONES**

<b>GRUPO DE PAGO</b>	<b>Importe Calculado</b>	<b>Importe prereduc.</b>	<b>Criterios de subvencionabilidad y compromiso (1)</b>	<b>Presentación tardía</b>	<b>Omisión declaración</b>	<b>Condicionabilidad</b>	<b>IMPORTE (Euros) RESUELTO</b>
HERBÁCEOS	2.456,51	2.456,51	0,00	0,00	0,00	0,00	2.456,51
HERBÁCEOS NO ELEGIBLES	0,00	0,00	0,00	0,00	0,00	0,00	0,00
PASTOS ASOCIADOS A GANADERÍA	6.161,25	6.161,25	0,00	0,00	0,00	0,00	6.161,25
<b>TOTAL</b>	8.617,76	8.617,76					8.617,76

**RESUMEN DE PAGOS**

	<b>RESUELTO</b>	<b>FEADER</b>	<b>MAPA</b>	<b>CAPADR</b>
HERBÁCEOS - Pago realizado	2.456,51 €	2.088,03 €	240,98 €	127,50 €
PASTOS ASOCIADOS A GANADERÍA ECOLÓGICA - Pago realizado	6.161,25 €	5.237,06 €	604,42 €	319,77 €
<b>TOTAL</b>	8.617,76 €	7.325,09 €	845,40 €	447,27 €

(1) Superficie declarada admisible ajustada con la superficie comprometida.  
(2) Factor de penalización valorando el alcance para el tipo de compromiso.Puede verificar la integridad de una copia de este documento mediante la lectura del código QR adjunto o mediante el acceso a la dirección <https://ws050.juntadeandalucia.es/verificarFirma> indicando el código de VERIFICACIÓN

FIRMADO POR

RAQUEL MARIA ESPIN CRESPO

18/12/2024

VERIFICACIÓN

Pk2jmUCNT2ZVULXR6LZ4ED5BQV9F2A

PÁG. 2002/2017



**RECINTOS RESUELTOS**

REF.	REFERENCIA SIGPAC	CULTIVO	DESCRIPCIÓN CULTIVO	S/R	G.PAGO	PEND. MEDIA (%)	SUP. DEC. ADMISIBLE (ha)	SUP. COMPROM. (ha)	SUP. AJUSTADA COMPR.(1) (ha)	SUP. CONV. SIGPAC (ha)	SUP. CERTIF. (ha)	SUP. CAMPO (ha)	SUP. CAMPO DETER. CULT. DECLARADO (ha)	SUP. DEC. REDUCIDA (ha)	SUP. RESUELTA (ha)
170000006971675	41-049-002-00004-019	241000	MEZCLA VEZA - AVENA-SIN VARIEDAD	S	426	14,60	6,55	6,55	6,55		6,55			6,55	6,55
170000006971676	41-049-002-00004-022	241000	MEZCLA VEZA - AVENA-SIN VARIEDAD	S	426	9,20	0,19	0,19	0,19		0,19			0,19	0,19
170000006971683	41-049-002-00004-004	241000	MEZCLA VEZA - AVENA-SIN VARIEDAD	S	426	15,80	9,51	9,51	9,51		9,51			9,51	9,51
-1560063	41-049-002-01012-065	62000	PASTOS PERMANENTES DE 5 O MAS AÑOS-SIN VARIEDAD	S	428	10,40	1,03	1,03	1,03		1,21			1,03	1,03
-1560062	41-049-002-01011-060	62000	PASTOS PERMANENTES DE 5 O MAS AÑOS-SIN VARIEDAD	S	428	8,70	7,70	7,70	7,70		7,70			7,70	7,70
-1560061	41-049-002-01010-054	62000	PASTOS PERMANENTES DE 5 O MAS AÑOS-SIN VARIEDAD	S	428	5,70	1,09	1,09	1,09		1,09			1,09	1,09
-1560060	41-049-002-00004-061	62000	PASTOS PERMANENTES DE 5 O MAS AÑOS-SIN VARIEDAD	S	428	6,20	0,02	0,02	0,02		0,02			0,02	0,02
170000006971653	41-049-002-00004-027	62000	PASTOS PERMANENTES DE 5 O MAS AÑOS-SIN VARIEDAD	S	428	11,50	7,62	7,62	7,62		8,96			7,62	7,62
170000006971654	41-049-002-00004-026	62000	PASTOS PERMANENTES DE 5 O MAS AÑOS-SIN VARIEDAD	S	428	19,00	9,75	9,75	9,75		15,00			9,75	9,75
170000006971656	41-049-002-00004-050	62000	PASTOS PERMANENTES DE 5 O MAS AÑOS-SIN VARIEDAD	S	428	24,60	0,80	0,80	0,80		1,07			0,80	0,80
170000006971657	41-049-002-00004-037	62000	PASTOS PERMANENTES DE 5 O MAS AÑOS-SIN VARIEDAD	S	428	12,50	3,00	3,00	3,00		4,00			3,00	3,00
170000006971660	41-049-002-00004-038	62000	PASTOS PERMANENTES DE 5 O MAS AÑOS-SIN VARIEDAD	S	428	12,10	4,00	4,00	4,00		4,70			4,00	4,00
170000006971661	41-049-002-00004-003	62000	PASTOS PERMANENTES DE 5 O MAS AÑOS-SIN VARIEDAD	S	428	21,50	4,39	4,39	4,39		5,16			4,39	4,39
170000006971662	41-049-002-00004-042	62000	PASTOS PERMANENTES DE 5 O MAS AÑOS-SIN VARIEDAD	S	428	36,80	0,15	0,15	0,15		0,44			0,15	0,15
170000006971664	41-049-002-00004-043	62000	PASTOS PERMANENTES DE 5 O MAS AÑOS-SIN VARIEDAD	S	428	25,30	0,23	0,23	0,23		0,36			0,23	0,23
170000006971665	41-049-002-00004-049	62000	PASTOS PERMANENTES DE 5 O MAS AÑOS-SIN VARIEDAD	S	428	10,00	0,53	0,53	0,53		0,71			0,53	0,53
170000006971667	41-049-002-00004-047	62000	PASTOS PERMANENTES DE 5 O MAS AÑOS-SIN VARIEDAD	S	428	13,40	0,01	0,01	0,01		0,04			0,01	0,01
170000006971668	41-049-002-00004-031	62000	PASTOS PERMANENTES DE 5 O MAS AÑOS-SIN VARIEDAD	S	428	24,20	73,88	73,88	73,88		98,51			73,88	73,88
170000006971669	41-049-002-00004-041	62000	PASTOS PERMANENTES DE 5 O MAS AÑOS-SIN VARIEDAD	S	428	24,20	0,14	0,14	0,14		0,26			0,14	0,14
170000006971671	41-049-002-00004-039	62000	PASTOS PERMANENTES DE 5 O MAS AÑOS-SIN VARIEDAD	S	428	19,90	1,11	1,11	1,11		1,30			1,11	1,11
170000006971672	41-049-002-00004-044	62000	PASTOS PERMANENTES DE 5 O MAS AÑOS-SIN VARIEDAD	S	428	23,50	5,72	5,72	5,72		5,72			5,72	5,72
170000006971673	41-049-002-00004-024	62000	PASTOS PERMANENTES DE 5 O MAS AÑOS-SIN VARIEDAD	S	428	26,10	18,33	18,33	18,33		33,32			18,33	18,33
170000006971674	41-049-002-00004-052	62000	PASTOS PERMANENTES DE 5 O MAS AÑOS-SIN VARIEDAD	S	428	15,40	0,10	0,10	0,10		0,12			0,10	0,10
170000006971677	41-049-002-00004-032	62000	PASTOS PERMANENTES DE 5 O MAS AÑOS-SIN VARIEDAD	S	428	9,90	6,23	6,23	6,23		6,23			6,23	6,23
170000006971678	41-049-002-00004-036	62000	PASTOS PERMANENTES DE 5 O MAS AÑOS-SIN VARIEDAD	S	428	3,90	0,58	0,58	0,58		0,58			0,58	0,58
170000006971679	41-049-002-00004-045	62000	PASTOS PERMANENTES DE 5 O MAS AÑOS-SIN VARIEDAD	S	428	25,90	0,16	0,16	0,16		0,47			0,16	0,16
170000006971680	41-049-002-00004-033	62000	PASTOS PERMANENTES DE 5 O MAS AÑOS-SIN VARIEDAD	S	428	6,90	0,03	0,03	0,03		0,03			0,03	0,03
170000006971681	41-049-002-00004-040	62000	PASTOS PERMANENTES DE 5 O MAS AÑOS-SIN VARIEDAD	S	428	26,20	9,85	9,85	9,85		17,91			9,85	9,85
170000006971682	41-049-002-00004-030	62000	PASTOS PERMANENTES DE 5 O MAS AÑOS-SIN VARIEDAD	S	428	6,50	0,02	0,02	0,02		0,02			0,02	0,02
170000006971684	41-049-002-00004-016	62000	PASTOS PERMANENTES DE 5 O MAS AÑOS-SIN VARIEDAD	S	428	17,20	48,98	48,98	48,98		65,30			48,98	48,98
170000006971685	41-049-002-00004-035	62000	PASTOS PERMANENTES DE 5 O MAS AÑOS-SIN VARIEDAD	S	428	10,00	12,78	12,78	12,78		12,78			12,78	12,78
170000006971686	41-049-002-00004-029	62000	PASTOS PERMANENTES DE 5 O MAS AÑOS-SIN VARIEDAD	S	428	12,20	10,39	10,39	10,39		10,39			10,39	10,39
170000006971659	41-049-002-00004-020	20000	BARBECHO TRADICIONAL-SIN VARIEDAD	S	434	12,50	3,10	3,10	3,10		3,10			3,10	3,10

**INCIDENCIAS****INCIDENCIA DESCRIPCIÓN**

- 100407 Explotación solicitada no forma parte de ningún organismo de control autorizado para la producción ecológica en Andalucía o fecha de inscripción posterior al plazo establecido ( Anexo I. Criterios de Subvencionabilidad. Orden 28 de marzo de 2023 ).  
Explotación:ES410490000039 Especie:PORCINO
- 100424 Solicita recinto que no está comprometido para la operación.  
Ref:170000006971666 Recinto:41-049-002-00004-00010 Cultivo:62000 PASTOS PERMANENTES DE 5 O MAS AÑOS-SIN VARIEDAD Secano  
Ref:170000006971670 Recinto:41-049-002-00004-00046 Cultivo:62000 PASTOS PERMANENTES DE 5 O MAS AÑOS-SIN VARIEDAD Secano  
Ref:170000006971655 Recinto:41-049-002-00004-00048 Cultivo:62000 PASTOS PERMANENTES DE 5 O MAS AÑOS-SIN VARIEDAD Secano

**Datos considerados para el Cálculo de la Carga Ganadera mínima y máxima del expediente**

Explotación	Especie	Inscrito en Sipea y Admisible	Ugm Calculada para CG Mínima	Ugm Calculada para CG Máxima
ES410490000039	BOVINA	SI	53,83	53,83
ES410490000039	PORCINO	NO	0,00	3,16
			53,83	56,99

Superficie determinada para Cálculo Carga Ganadera Mínima: 228,62 ha

Superficie determinada para Cálculo Carga Ganadera Máxima: 228,62 ha

(1) Superficie declarada admisible ajustada con la superficie comprometida.  
(2) Factor de penalización valorando el alcance para el tipo de compromiso.

Puede verificar la integridad de una copia de este documento mediante la lectura del código QR adjunto o mediante el acceso a la dirección <https://ws050.juntadeandalucia.es/verificarFirma> indicando el código de VERIFICACIÓN

FIRMADO POR

RAQUEL MARIA ESPIN CRESPO

18/12/2024

VERIFICACIÓN

Pk2jmUCNT2ZVULXR6LZ4ED5BQV9F2A

PÁG. 2003/2017



**Datos considerados para el Cálculo de la Carga Ganadera mínima y máxima del expediente**

Los importes del Grupo de Pago de pastos de este expediente han sido ajustados por no llegar a la carga ganadera mínima de 0,3

**Carga Ganadera Mínima Expediente:** 0,24 ugm/ha  
**Carga Ganadera Máxima Expediente:** 0,25 ugm/ha

**Recintos Determinados para el Cálculo de Garga Ganadera Mínima**

REF.	REFERENCIA SIGPAC	CULTIVO	DESCRIPCIÓN CULTIVO	S/R	SUP. RESUELTA (ha)
-1560063	41-049-002-01012-00065	62000	PASTOS PERMANENTES DE 5 O MAS AÑOS-SIN VARIEDAD	S	1,03
-1560062	41-049-002-01011-00060	62000	PASTOS PERMANENTES DE 5 O MAS AÑOS-SIN VARIEDAD	S	7,70
-1560061	41-049-002-01010-00054	62000	PASTOS PERMANENTES DE 5 O MAS AÑOS-SIN VARIEDAD	S	1,09
-1560060	41-049-002-00004-00061	62000	PASTOS PERMANENTES DE 5 O MAS AÑOS-SIN VARIEDAD	S	0,02
1700000006971653	41-049-002-00004-00027	62000	PASTOS PERMANENTES DE 5 O MAS AÑOS-SIN VARIEDAD	S	7,62
1700000006971654	41-049-002-00004-00026	62000	PASTOS PERMANENTES DE 5 O MAS AÑOS-SIN VARIEDAD	S	9,75
1700000006971656	41-049-002-00004-00050	62000	PASTOS PERMANENTES DE 5 O MAS AÑOS-SIN VARIEDAD	S	0,80
1700000006971657	41-049-002-00004-00037	62000	PASTOS PERMANENTES DE 5 O MAS AÑOS-SIN VARIEDAD	S	3,00
1700000006971660	41-049-002-00004-00038	62000	PASTOS PERMANENTES DE 5 O MAS AÑOS-SIN VARIEDAD	S	4,00
1700000006971661	41-049-002-00004-00003	62000	PASTOS PERMANENTES DE 5 O MAS AÑOS-SIN VARIEDAD	S	4,39
1700000006971662	41-049-002-00004-00042	62000	PASTOS PERMANENTES DE 5 O MAS AÑOS-SIN VARIEDAD	S	0,15
1700000006971664	41-049-002-00004-00043	62000	PASTOS PERMANENTES DE 5 O MAS AÑOS-SIN VARIEDAD	S	0,23
1700000006971665	41-049-002-00004-00049	62000	PASTOS PERMANENTES DE 5 O MAS AÑOS-SIN VARIEDAD	S	0,53
1700000006971667	41-049-002-00004-00047	62000	PASTOS PERMANENTES DE 5 O MAS AÑOS-SIN VARIEDAD	S	0,01
1700000006971668	41-049-002-00004-00031	62000	PASTOS PERMANENTES DE 5 O MAS AÑOS-SIN VARIEDAD	S	73,88
1700000006971669	41-049-002-00004-00041	62000	PASTOS PERMANENTES DE 5 O MAS AÑOS-SIN VARIEDAD	S	0,14
1700000006971671	41-049-002-00004-00039	62000	PASTOS PERMANENTES DE 5 O MAS AÑOS-SIN VARIEDAD	S	1,11
1700000006971672	41-049-002-00004-00044	62000	PASTOS PERMANENTES DE 5 O MAS AÑOS-SIN VARIEDAD	S	5,72
1700000006971673	41-049-002-00004-00024	62000	PASTOS PERMANENTES DE 5 O MAS AÑOS-SIN VARIEDAD	S	18,33
1700000006971674	41-049-002-00004-00052	62000	PASTOS PERMANENTES DE 5 O MAS AÑOS-SIN VARIEDAD	S	0,10
1700000006971677	41-049-002-00004-00032	62000	PASTOS PERMANENTES DE 5 O MAS AÑOS-SIN VARIEDAD	S	6,23
1700000006971678	41-049-002-00004-00036	62000	PASTOS PERMANENTES DE 5 O MAS AÑOS-SIN VARIEDAD	S	0,58
1700000006971679	41-049-002-00004-00045	62000	PASTOS PERMANENTES DE 5 O MAS AÑOS-SIN VARIEDAD	S	0,16
1700000006971680	41-049-002-00004-00033	62000	PASTOS PERMANENTES DE 5 O MAS AÑOS-SIN VARIEDAD	S	0,03
1700000006971681	41-049-002-00004-00040	62000	PASTOS PERMANENTES DE 5 O MAS AÑOS-SIN VARIEDAD	S	9,85
1700000006971682	41-049-002-00004-00030	62000	PASTOS PERMANENTES DE 5 O MAS AÑOS-SIN VARIEDAD	S	0,02
1700000006971684	41-049-002-00004-00016	62000	PASTOS PERMANENTES DE 5 O MAS AÑOS-SIN VARIEDAD	S	48,98
1700000006971685	41-049-002-00004-00035	62000	PASTOS PERMANENTES DE 5 O MAS AÑOS-SIN VARIEDAD	S	12,78
1700000006971686	41-049-002-00004-00029	62000	PASTOS PERMANENTES DE 5 O MAS AÑOS-SIN VARIEDAD	S	10,39

**Recintos Determinados para el Cálculo de Garga Ganadera Máxima**

REF.	REFERENCIA SIGPAC	CULTIVO	DESCRIPCIÓN CULTIVO	S/R	SUP. RESUELTA (ha)
-1560063	41-049-002-01012-00065	62000	PASTOS PERMANENTES DE 5 O MAS AÑOS-SIN VARIEDAD	S	1,03
-1560062	41-049-002-01011-00060	62000	PASTOS PERMANENTES DE 5 O MAS AÑOS-SIN VARIEDAD	S	7,70

(1) Superficie declarada admisible ajustada con la superficie comprometida.  
(2) Factor de penalización valorando el alcance para el tipo de compromiso.

Puede verificar la integridad de una copia de este documento mediante la lectura del código QR adjunto o mediante el acceso a la dirección <https://ws050.juntadeandalucia.es/verificarFirma> indicando el código de VERIFICACIÓN

FIRMADO POR	RAQUEL MARIA ESPIN CRESPO	18/12/2024
VERIFICACIÓN	Pk2jmUCNT2ZVULXR6LZ4ED5BQV9F2A	PÁG. 2004/2017





**Datos considerados para el Cálculo de la Carga Ganadera mínima y máxima del expediente****Recintos Determinados para el Cálculo de Garga Ganadera Máxima**

REF.	REFERENCIA SIGPAC	CULTIVO	DESCRIPCIÓN CULTIVO	S/R	SUP. RESUELTA (ha)
-1560061	41-049-002-01010-00054	62000	PASTOS PERMANENTES DE 5 O MAS AÑOS-SIN VARIEDAD	S	1,09
-1560060	41-049-002-00004-00061	62000	PASTOS PERMANENTES DE 5 O MAS AÑOS-SIN VARIEDAD	S	0,02
1700000006971653	41-049-002-00004-00027	62000	PASTOS PERMANENTES DE 5 O MAS AÑOS-SIN VARIEDAD	S	7,62
1700000006971654	41-049-002-00004-00026	62000	PASTOS PERMANENTES DE 5 O MAS AÑOS-SIN VARIEDAD	S	9,75
1700000006971655	41-049-002-00004-00048	62000	PASTOS PERMANENTES DE 5 O MAS AÑOS-SIN VARIEDAD	S	0,00
1700000006971656	41-049-002-00004-00050	62000	PASTOS PERMANENTES DE 5 O MAS AÑOS-SIN VARIEDAD	S	0,80
1700000006971657	41-049-002-00004-00037	62000	PASTOS PERMANENTES DE 5 O MAS AÑOS-SIN VARIEDAD	S	3,00
1700000006971660	41-049-002-00004-00038	62000	PASTOS PERMANENTES DE 5 O MAS AÑOS-SIN VARIEDAD	S	4,00
1700000006971661	41-049-002-00004-00003	62000	PASTOS PERMANENTES DE 5 O MAS AÑOS-SIN VARIEDAD	S	4,39
1700000006971662	41-049-002-00004-00042	62000	PASTOS PERMANENTES DE 5 O MAS AÑOS-SIN VARIEDAD	S	0,15
1700000006971664	41-049-002-00004-00043	62000	PASTOS PERMANENTES DE 5 O MAS AÑOS-SIN VARIEDAD	S	0,23
1700000006971665	41-049-002-00004-00049	62000	PASTOS PERMANENTES DE 5 O MAS AÑOS-SIN VARIEDAD	S	0,53
1700000006971666	41-049-002-00004-00010	62000	PASTOS PERMANENTES DE 5 O MAS AÑOS-SIN VARIEDAD	S	0,00
1700000006971667	41-049-002-00004-00047	62000	PASTOS PERMANENTES DE 5 O MAS AÑOS-SIN VARIEDAD	S	0,01
1700000006971668	41-049-002-00004-00031	62000	PASTOS PERMANENTES DE 5 O MAS AÑOS-SIN VARIEDAD	S	73,88
1700000006971669	41-049-002-00004-00041	62000	PASTOS PERMANENTES DE 5 O MAS AÑOS-SIN VARIEDAD	S	0,14
1700000006971670	41-049-002-00004-00046	62000	PASTOS PERMANENTES DE 5 O MAS AÑOS-SIN VARIEDAD	S	0,00
1700000006971671	41-049-002-00004-00039	62000	PASTOS PERMANENTES DE 5 O MAS AÑOS-SIN VARIEDAD	S	1,11
1700000006971672	41-049-002-00004-00044	62000	PASTOS PERMANENTES DE 5 O MAS AÑOS-SIN VARIEDAD	S	5,72
1700000006971673	41-049-002-00004-00024	62000	PASTOS PERMANENTES DE 5 O MAS AÑOS-SIN VARIEDAD	S	18,33
1700000006971674	41-049-002-00004-00052	62000	PASTOS PERMANENTES DE 5 O MAS AÑOS-SIN VARIEDAD	S	0,10
1700000006971677	41-049-002-00004-00032	62000	PASTOS PERMANENTES DE 5 O MAS AÑOS-SIN VARIEDAD	S	6,23
1700000006971678	41-049-002-00004-00036	62000	PASTOS PERMANENTES DE 5 O MAS AÑOS-SIN VARIEDAD	S	0,58
1700000006971679	41-049-002-00004-00045	62000	PASTOS PERMANENTES DE 5 O MAS AÑOS-SIN VARIEDAD	S	0,16
1700000006971680	41-049-002-00004-00033	62000	PASTOS PERMANENTES DE 5 O MAS AÑOS-SIN VARIEDAD	S	0,03
1700000006971681	41-049-002-00004-00040	62000	PASTOS PERMANENTES DE 5 O MAS AÑOS-SIN VARIEDAD	S	9,85
1700000006971682	41-049-002-00004-00030	62000	PASTOS PERMANENTES DE 5 O MAS AÑOS-SIN VARIEDAD	S	0,02
1700000006971684	41-049-002-00004-00016	62000	PASTOS PERMANENTES DE 5 O MAS AÑOS-SIN VARIEDAD	S	48,98
1700000006971685	41-049-002-00004-00035	62000	PASTOS PERMANENTES DE 5 O MAS AÑOS-SIN VARIEDAD	S	12,78
1700000006971686	41-049-002-00004-00029	62000	PASTOS PERMANENTES DE 5 O MAS AÑOS-SIN VARIEDAD	S	10,39

**Incidencias de carga ganadera****INCIDENCIA DESCRIPCIÓN**

100407	Explotación solicitada no forma parte de ningún organismo de control autorizado para la producción ecológica en Andalucía o fecha de inscripción posterior al plazo establecido ( Anexo I. Criterios de Subvencionabilidad. Orden 28 de marzo de 2023 ). Explotación:ES410490000039 Especie:PORCINO
--------	--

(1) Superficie declarada admisible ajustada con la superficie comprometida.  
(2) Factor de penalización valorando el alcance para el tipo de compromiso.Puede verificar la integridad de una copia de este documento mediante la lectura del código QR adjunto o mediante el acceso a la dirección <https://ws050.juntadeandalucia.es/verificarFirma> indicando el código de VERIFICACIÓN

FIRMADO POR

RAQUEL MARIA ESPIN CRESPO

18/12/2024

VERIFICACIÓN

Pk2jmUCNT2ZVULXR6LZ4ED5BQV9F2A

PÁG. 2005/2017



**APELLIDOS Y NOMBRE / RAZÓN SOCIAL**

ZAMBRANA RUIZ ANTONIO

**NIF**

\*\*\*4118\*

**EXPEDIENTE**

1120922

**ANUALIDAD DE PAGO**

1ª

**IMPORTES POR ANUALIDAD**

	2023	2024	2025	2026	2027
IMPORTE MÁXIMO SUBVENCIONABLE	570,17 €	570,17 €	570,17 €	570,17 €	570,17 €
IMPORTE MEDIO DE TRANSFERENCIA (€/ha)	247,90 €	247,90 €	247,90 €	247,90 €	247,90 €

**RESUMEN DE UNIDADES**

Cód	GRUPO DE PAGO	Sup. Dec. Admisible (ha)	Sup. Comprometida (ha)	Sup. ajustada compromiso (1) (ha)	% sobredec.	Sup. Resuelta (ha)	Importe Declarado	Importe Topado	Importe Resuelto	Importe tras sobredec.
429	OLIVAR	2,30		2,30	0,00	2,30	570,17	570,17	570,17	570,17
<b>TOTAL</b>		2,30	2,30	2,30		2,30	570,17	570,17	570,17	570,17

**APLICACIÓN DE REDUCCIONES Y PENALIZACIONES**

GRUPO DE PAGO	Importe Calculado	Importe prereduc.	Criterios de subvencionabilidad y compromisos	Presentación tardía	Omisión declaración	Condicionalidad	IMPORTE (Euros) RESUELTO
OLIVAR	570,17	570,17	0,00	0,00	0,00	0,00	570,17
<b>TOTAL</b>	570,17	570,17					570,17

**RESUMEN DE PAGOS****IMPORTE ( Euros )**

	RESUELTO	FEADER	MAPA	CAPADR
OLIVAR - Pago realizado	570,17 €	484,64 €	55,93 €	29,60 €

**RECINTOS RESUELTOS**

REF.	REFERENCIA SIGPAC	CULTIVO	DESCRIPCIÓN CULTIVO	S/R G.PAGO	PEND. MEDIA (%)	SUP. DEC. ADMISIBLE (ha)	SUP. COMPROM. (ha)	SUP. AJUSTADA COMPR.(1) (ha)	SUP. CONY. SIGPAC (ha)	SUP. CERTIE (ha)	SUP. CAMPO (ha)	SUP. CAMPO DETER. CULT. DECLARADO (ha)	SUP. DEC. REDUCIDA (ha)	SUP. RESUELTA (ha)
1700000007186161	41-076-007-00006-009	101010	OLIVAR-PICUAL	S	429	32,10	0,16	0,16	0,16	0,16			0,16	0,16
1700000007186168	41-076-007-00006-001	101010	OLIVAR-PICUAL	S	429	26,00	2,14	2,14	2,14	2,14			2,14	2,14

(1) Superficie declarada admisible ajustada con la superficie comprometida.  
(2) Factor de penalización valorando el alcance para el tipo de compromiso.

Puede verificar la integridad de una copia de este documento mediante la lectura del código QR adjunto o mediante el acceso a la dirección <https://ws050.juntadeandalucia.es/verificarFirma> indicando el código de VERIFICACIÓN

FIRMADO POR

RAQUEL MARIA ESPIN CRESPO

18/12/2024

VERIFICACIÓN

Pk2jmUCNT2ZVULXR6LZ4ED5BQV9F2A

PÁG. 2006/2017





<u>APELLIDOS Y NOMBRE / RAZÓN SOCIAL</u>	<u>NIF</u>	<u>EXPEDIENTE</u>	<u>ANUALIDAD DE PAGO</u>
ZAMBRANO BASURTO DAYANARA MARCELA	***7152*	1042091	1ª

**IMPORTE POR ANUALIDAD**

	<u>2023</u>	<u>2024</u>	<u>2025</u>	<u>2026</u>	<u>2027</u>
<b>IMPORTE MÁXIMO SUBVENCIONABLE</b>	6.161,25 €	6.161,25 €	6.161,25 €	6.161,25 €	6.161,25 €
<b>IMPORTE MEDIO DE TRANSFERENCIA (€/ha)</b>	82,15 €	82,15 €	82,15 €	82,15 €	82,15 €

**RESUMEN DE UNIDADES**

<u>Cód</u>	<u>GRUPO DE PAGO</u>	<u>Sup. Dec. Admisible (ha)</u>	<u>Sup. Comprometida (ha)</u>	<u>Sup. ajustada compromiso (1) (ha)</u>	<u>% sobredec.</u>	<u>Sup. Resuelta (ha)</u>	<u>Importe Declarado</u>	<u>Importe Topado</u>	<u>Importe Resuelto</u>	<u>Importe tras sobredec.</u>
428	PASTOS ASOCIADOS A GANADERÍA ECOLÓGICA	126,66		75,00	0,00	75,00	6.161,25	6.161,25	6.161,25	6.161,25
<b>TOTAL</b>		126,66	75,00	75,00		75,00	6.161,25	6.161,25	6.161,25	6.161,25

**APLICACIÓN DE REDUCCIONES Y PENALIZACIONES**

<u>GRUPO DE PAGO</u>	<u>Importe Calculado</u>	<u>Importe prereduc.</u>	<u>Criterios de subvencionabilidad y compromisos</u>	<u>Presentación tardía</u>	<u>Omisión declaración</u>	<u>Condicionidad</u>	<u>IMPORTE (Euros) RESUELTO</u>
PASTOS ASOCIADOS A GANADERÍA	6.161,25	6.161,25	0,00	0,00	0,00	0,00	6.161,25
<b>TOTAL</b>	6.161,25	6.161,25					6.161,25

**RESUMEN DE PAGOS**

	<u>IMPORTE (Euros)</u>			
	<u>RESUELTO</u>	<u>FEADER</u>	<u>MAPA</u>	<u>CAPADR</u>
PASTOS ASOCIADOS A GANADERÍA ECOLÓGICA - Pago realizado	6.161,25 €	5.237,06 €	604,42 €	319,77 €

(1) Superficie declarada admisible ajustada con la superficie comprometida.  
 (2) Factor de penalización valorando el alcance para el tipo de compromiso.

Puede verificar la integridad de una copia de este documento mediante la lectura del código QR adjunto o mediante el acceso a la dirección <https://ws050.juntadeandalucia.es/verificarFirma> indicando el código de VERIFICACIÓN

FIRMADO POR	RAQUEL MARIA ESPIN CRESPO	18/12/2024	
VERIFICACIÓN	Pk2jmUCNT2ZVULXR6LZ4ED5BQV9F2A	PÁG. 2007/2017	

**RECINTOS RESUELTOS**

REF.	REFERENCIA SIGPAC	CULTIVO	DESCRIPCIÓN CULTIVO	S/R	G.PAGO	PEND. MEDIA (%)	SUP. DEC. ADMISIBLE (ha)	SUP. COMPROM. (ha)	SUP. AJUSTADA COMPR.(1) (ha)	SUP. CONV. SIGPAC (ha)	SUP. CERTIF. (ha)	SUP. CAMPO (ha)	SUP. CAMPO DETER.CULT. DECLARADO (ha)	SUP. DEC. REDUCIDA (ha)	SUP. RESUELTA (ha)
4097928	41-057-015-00114-001	62000	PASTOS PERMANENTES DE 5 O MAS AÑOS-SIN VARIEDAD	S	428	5,80	0,34	0,34	0,34		0,34			0,34	0,34
4097929	41-057-015-00114-002	62000	PASTOS PERMANENTES DE 5 O MAS AÑOS-SIN VARIEDAD	S	428	6,80	23,98	23,98	23,98		23,98			23,98	23,98
4097930	41-057-015-00114-003	62000	PASTOS PERMANENTES DE 5 O MAS AÑOS-SIN VARIEDAD	S	428	5,00	0,45	0,45	0,45		0,45			0,45	0,45
6853733	41-057-015-00107-001	62000	PASTOS PERMANENTES DE 5 O MAS AÑOS-SIN VARIEDAD	S	428	19,90	1,33	1,33	1,33		1,33			1,33	1,33
170000006789071	41-031-001-00012-001	62000	PASTOS PERMANENTES DE 5 O MAS AÑOS-SIN VARIEDAD	S	428	18,60	7,81	7,81	7,81		7,81			7,81	7,81
170000006789073	41-057-013-00010-002	62000	PASTOS PERMANENTES DE 5 O MAS AÑOS-SIN VARIEDAD	S	428	31,90	0,30	0,30	0,30		0,46			0,30	0,30
170000006789074	41-057-013-00010-003	62000	PASTOS PERMANENTES DE 5 O MAS AÑOS-SIN VARIEDAD	S	428	35,50	0,15	0,15	0,15		0,27			0,15	0,15
170000006789075	41-057-013-00011-001	62000	PASTOS PERMANENTES DE 5 O MAS AÑOS-SIN VARIEDAD	S	428	32,80	1,34	1,34	1,34		3,83			1,34	1,34
170000006789076	41-057-013-00011-003	62000	PASTOS PERMANENTES DE 5 O MAS AÑOS-SIN VARIEDAD	S	428	30,20	0,64	0,64	0,64		0,99			0,64	0,64
170000006789077	41-031-001-00317-001	62000	PASTOS PERMANENTES DE 5 O MAS AÑOS-SIN VARIEDAD	S	428	16,90	4,25	4,25	4,25		4,25			4,25	4,25
170000006789078	41-031-001-00319-001	62000	PASTOS PERMANENTES DE 5 O MAS AÑOS-SIN VARIEDAD	S	428	13,90	2,16	2,16	2,16		2,54			2,16	2,16
170000006789079	41-057-013-00026-001	62000	PASTOS PERMANENTES DE 5 O MAS AÑOS-SIN VARIEDAD	S	428	18,30	0,41	0,41	0,41		0,41			0,41	0,41
170000006789080	41-057-013-00012-008	62000	PASTOS PERMANENTES DE 5 O MAS AÑOS-SIN VARIEDAD	S	428	12,60	1,05	1,05	1,05		1,05			1,05	1,05
170000006789081	41-057-013-00020-001	62000	PASTOS PERMANENTES DE 5 O MAS AÑOS-SIN VARIEDAD	S	428	16,70	0,03	0,03	0,03		0,05			0,03	0,03
170000006789082	41-057-013-00013-001	62000	PASTOS PERMANENTES DE 5 O MAS AÑOS-SIN VARIEDAD	S	428	18,30	3,69	3,69	3,69		4,34			3,69	3,69
170000006789083	41-031-001-00251-001	62000	PASTOS PERMANENTES DE 5 O MAS AÑOS-SIN VARIEDAD	S	428	13,60	0,20	0,20	0,20		0,20			0,20	0,20
170000006789084	41-031-001-00302-001	62000	PASTOS PERMANENTES DE 5 O MAS AÑOS-SIN VARIEDAD	S	428	11,80	1,63	1,63	1,63		1,63			1,63	1,63
170000006789085	41-031-001-00232-001	62000	PASTOS PERMANENTES DE 5 O MAS AÑOS-SIN VARIEDAD	S	428	30,70	0,08	0,08	0,08		0,12			0,08	0,08
170000006789086	41-031-001-00270-001	62000	PASTOS PERMANENTES DE 5 O MAS AÑOS-SIN VARIEDAD	S	428	14,70	0,45	0,45	0,45		0,45			0,45	0,45
170000006789087	41-031-001-00314-001	62000	PASTOS PERMANENTES DE 5 O MAS AÑOS-SIN VARIEDAD	S	428	38,70	1,72	1,72	1,72		1,72			1,72	1,72
170000006789088	41-031-001-00387-001	62000	PASTOS PERMANENTES DE 5 O MAS AÑOS-SIN VARIEDAD	S	428	27,50	0,10	0,10	0,10		0,18			0,10	0,10
170000006789089	41-031-001-00301-001	62000	PASTOS PERMANENTES DE 5 O MAS AÑOS-SIN VARIEDAD	S	428	11,50	2,44	2,44	2,44		2,44			2,44	2,44
170000006789090	41-031-001-00312-001	62000	PASTOS PERMANENTES DE 5 O MAS AÑOS-SIN VARIEDAD	S	428	19,80	6,03	6,03	6,03		6,03			6,03	6,03
170000006789091	41-031-001-00019-001	62000	PASTOS PERMANENTES DE 5 O MAS AÑOS-SIN VARIEDAD	S	428	21,60	0,04	0,04	0,04		0,05			0,04	0,04
170000006789092	41-031-001-00223-001	62000	PASTOS PERMANENTES DE 5 O MAS AÑOS-SIN VARIEDAD	S	428	6,70	0,02	0,02	0,02		0,02			0,02	0,02
170000006789093	41-031-001-00225-001	62000	PASTOS PERMANENTES DE 5 O MAS AÑOS-SIN VARIEDAD	S	428	17,30	2,57	2,57	2,57		2,57			2,57	2,57
170000006789094	41-031-001-00109-001	62000	PASTOS PERMANENTES DE 5 O MAS AÑOS-SIN VARIEDAD	S	428	9,30	0,12	0,12	0,12		0,12			0,12	0,12
170000006789095	41-031-001-00030-001	62000	PASTOS PERMANENTES DE 5 O MAS AÑOS-SIN VARIEDAD	S	428	25,00	0,21	0,21	0,21		0,21			0,21	0,21
170000006789096	41-031-001-00020-001	62000	PASTOS PERMANENTES DE 5 O MAS AÑOS-SIN VARIEDAD	S	428	18,50	0,84	0,84	0,84		0,84			0,84	0,84
170000006789097	41-031-001-00027-001	62000	PASTOS PERMANENTES DE 5 O MAS AÑOS-SIN VARIEDAD	S	428	22,20	2,60	2,60	2,60		2,60			2,60	2,60
170000006789098	41-031-001-00224-001	62000	PASTOS PERMANENTES DE 5 O MAS AÑOS-SIN VARIEDAD	S	428	17,40	0,18	0,18	0,18		0,18			0,18	0,18
170000006789099	41-031-001-00250-001	62000	PASTOS PERMANENTES DE 5 O MAS AÑOS-SIN VARIEDAD	S	428	15,60	0,43	0,43	0,43		0,43			0,43	0,43
170000006789100	41-031-001-00228-001	62000	PASTOS PERMANENTES DE 5 O MAS AÑOS-SIN VARIEDAD	S	428	10,90	0,59	0,59	0,59		0,59			0,59	0,59
170000006789101	41-031-001-00521-004	62000	PASTOS PERMANENTES DE 5 O MAS AÑOS-SIN VARIEDAD	S	428	16,40	1,68	1,68	1,68		1,98			1,68	1,68
170000006789102	41-031-001-00521-003	62000	PASTOS PERMANENTES DE 5 O MAS AÑOS-SIN VARIEDAD	S	428	17,30	0,34	0,34	0,34		0,40			0,34	0,34
170000006789103	41-031-001-00230-001	62000	PASTOS PERMANENTES DE 5 O MAS AÑOS-SIN VARIEDAD	S	428	16,80	0,52	0,52	0,52		0,61			0,52	0,52
170000006789104	41-031-001-00231-001	62000	PASTOS PERMANENTES DE 5 O MAS AÑOS-SIN VARIEDAD	S	428	18,60	7,12	7,12	7,12		7,12			7,12	7,12
170000006789105	41-031-001-00229-001	62000	PASTOS PERMANENTES DE 5 O MAS AÑOS-SIN VARIEDAD	S	428	19,50	1,33	1,33	1,33		1,57			1,33	1,33
170000006789106	41-031-001-00229-002	62000	PASTOS PERMANENTES DE 5 O MAS AÑOS-SIN VARIEDAD	S	428	28,70	0,53	0,53	0,53		0,82			0,53	0,53
170000006789107	41-031-001-00032-001	62000	PASTOS PERMANENTES DE 5 O MAS AÑOS-SIN VARIEDAD	S	428	20,40	0,70	0,70	0,70		1,08			0,70	0,70
170000006789108	41-057-013-00025-001	62000	PASTOS PERMANENTES DE 5 O MAS AÑOS-SIN VARIEDAD	S	428	25,40	0,72	0,72	0,72		0,72			0,72	0,72
170000006789109	41-031-001-00035-001	62000	PASTOS PERMANENTES DE 5 O MAS AÑOS-SIN VARIEDAD	S	428	14,60	1,12	1,12	1,12		1,12			1,12	1,12
170000006789110	41-031-001-00031-001	62000	PASTOS PERMANENTES DE 5 O MAS AÑOS-SIN VARIEDAD	S	428	22,90	0,14	0,14	0,14		0,14			0,14	0,14
170000006789111	41-031-001-00386-001	62000	PASTOS PERMANENTES DE 5 O MAS AÑOS-SIN VARIEDAD	S	428	17,90	0,62	0,62	0,62		0,73			0,62	0,62
170000006789112	41-057-013-00016-001	62000	PASTOS PERMANENTES DE 5 O MAS AÑOS-SIN VARIEDAD	S	428	36,80	2,96	2,96	2,96		3,48			2,96	2,96
170000006789113	41-031-001-00222-001	62000	PASTOS PERMANENTES DE 5 O MAS AÑOS-SIN VARIEDAD	S	428	17,70	0,44	0,44	0,44		0,52			0,44	0,44
170000006789114	41-031-001-00325-001	62000	PASTOS PERMANENTES DE 5 O MAS AÑOS-SIN VARIEDAD	S	428	15,50	0,71	0,71	0,71		0,84			0,71	0,71
170000006789116	41-031-001-00321-001	62000	PASTOS PERMANENTES DE 5 O MAS AÑOS-SIN VARIEDAD	S	428	18,00	0,35	0,35	0,35		0,35			0,35	0,35
170000006789117	41-031-001-00226-001	62000	PASTOS PERMANENTES DE 5 O MAS AÑOS-SIN VARIEDAD	S	428	10,00	0,83	0,83	0,83		0,83			0,83	0,83
170000006789118	41-031-001-00343-001	62000	PASTOS PERMANENTES DE 5 O MAS AÑOS-SIN VARIEDAD	S	428	4,20	0,08	0,08	0,08		0,08			0,08	0,08
170000006789119	41-031-001-00313-001	62000	PASTOS PERMANENTES DE 5 O MAS AÑOS-SIN VARIEDAD	S	428	18,10	21,44	21,44	21,44		21,44			21,44	21,44
170000006789120	41-031-001-00329-001	62000	PASTOS PERMANENTES DE 5 O MAS AÑOS-SIN VARIEDAD	S	428	26,00	0,19	0,19	0,19		0,19			0,19	0,19
170000006789121	41-031-001-00241-001	62000	PASTOS PERMANENTES DE 5 O MAS AÑOS-SIN VARIEDAD	S	428	17,00	0,23	0,23	0,23		0,30			0,23	0,23

(1) Superficie declarada admisible ajustada con la superficie comprometida.  
(2) Factor de penalización valorando el alcance para el tipo de compromiso.

Puede verificar la integridad de una copia de este documento mediante la lectura del código QR adjunto o mediante el acceso a la dirección <https://ws050.juntadeandalucia.es/verificarFirma> indicando el código de VERIFICACIÓN

FIRMADO POR

RAQUEL MARIA ESPIN CRESPO

18/12/2024

VERIFICACIÓN

Pk2jmUCNT2ZVULXR6LZ4ED5BQV9F2A

PÁG. 2008/2017



**RECINTOS RESUELTOS**

REF.	REFERENCIA SIGPAC	CULTIVO	DESCRIPCIÓN CULTIVO	S/R	G.PAGO	PEND. MEDIA (%)	SUP. ADMISIBLE (ha)	SUP. COMPROM. (ha)	SUP. AJUSTADA COMPR.(1) (ha)	SUP. CONY. SIGPAC (ha)	SUP. CERTIF. (ha)	SUP. CAMPO (ha)	SUP. CAMPO DETER. CULT. DECLARADO (ha)	SUP. DEC. REDUCIDA (ha)	SUP. RESUELTA (ha)
170000006789123	41-031-001-00390-001	62000	PASTOS PERMANENTES DE 5 O MAS AÑOS-SIN VARIEDAD	S	428	16,50	0,13	0,13	0,13		0,38			0,13	0,13
170000006789125	41-031-001-00227-001	62000	PASTOS PERMANENTES DE 5 O MAS AÑOS-SIN VARIEDAD	S	428	9,70	0,03	0,03	0,03		0,03			0,03	0,03
170000006789126	41-057-013-00012-006	62000	PASTOS PERMANENTES DE 5 O MAS AÑOS-SIN VARIEDAD	S	428	23,20	2,29	2,29	2,29		3,05			2,29	2,29
170000006789127	41-031-001-00532-001	62000	PASTOS PERMANENTES DE 5 O MAS AÑOS-SIN VARIEDAD	S	428	13,40	1,75	1,75	1,75		1,75			1,75	1,75
170000006789128	41-057-013-00012-001	62000	PASTOS PERMANENTES DE 5 O MAS AÑOS-SIN VARIEDAD	S	428	19,60	11,18	11,18	11,18		11,18			11,18	11,18
170000006789129	41-031-001-00249-001	62000	PASTOS PERMANENTES DE 5 O MAS AÑOS-SIN VARIEDAD	S	428	10,20	1,05	1,05	1,05		1,05			1,05	1,05

**INCIDENCIAS****INCIDENCIA DESCRIPCIÓN**

100407 Explotación solicitada no forma parte de ningún organismo de control autorizado para la producción ecológica en Andalucía o fecha de inscripción posterior al plazo establecido ( Anexo I. Criterios de Subvencionabilidad. Orden 28 de marzo de 2023 ).  
Explotación:ES410570000068 Especie:PORCINO

**Datos considerados para el Cálculo de la Carga Ganadera mínima y máxima del expediente**

Explotación	Especie	Inscrito en Sipea y Admisible	Ugm Calculada para CG Mínima	Ugm Calculada para CG Máxima
ES410310000590	OVINA	SI	13,82	13,82
ES410570000068	CAPRINA	SI	25,42	25,42
ES410570000068	OVINA	SI	11,29	11,29
ES410570000068	PORCINO	NO	0,00	0,00
			50,53	50,53

Superficie determinada para Cálculo Carga Ganadera Mínima: 150,33 ha

Superficie determinada para Cálculo Carga Ganadera Máxima: 150,91 ha

Carga Ganadera Mínima Expediente: 0,34 ugm/ha

Carga Ganadera Máxima Expediente: 0,33 ugm/ha

**Recintos Determinados para el Cálculo de Garga Ganadera Mínima**

REF.	REFERENCIA SIGPAC	CULTIVO	DESCRIPCIÓN CULTIVO	S/R	SUP. RESUELTA (ha)
-1343373	41-031-001-00204-00001	62000	PASTOS PERMANENTES DE 5 O MAS AÑOS-SIN VARIEDAD	S	0,42
-1343358	41-031-001-00108-00001	62000	PASTOS PERMANENTES DE 5 O MAS AÑOS-SIN VARIEDAD	S	0,37
-1343352	41-031-001-00235-00001	62000	PASTOS PERMANENTES DE 5 O MAS AÑOS-SIN VARIEDAD	S	0,51
4097928	41-057-015-00114-00001	62000	PASTOS PERMANENTES DE 5 O MAS AÑOS-SIN VARIEDAD	S	0,34
4097929	41-057-015-00114-00002	62000	PASTOS PERMANENTES DE 5 O MAS AÑOS-SIN VARIEDAD	S	23,98
4097930	41-057-015-00114-00003	62000	PASTOS PERMANENTES DE 5 O MAS AÑOS-SIN VARIEDAD	S	0,45
5309254	41-031-001-00038-00001	63000	PASTOS DE MENOS DE 5 AÑOS-SIN VARIEDAD	S	0,09
5309274	41-031-001-00074-00001	62000	PASTOS PERMANENTES DE 5 O MAS AÑOS-SIN VARIEDAD	S	0,02
5309275	41-031-001-00105-00001	63000	PASTOS DE MENOS DE 5 AÑOS-SIN VARIEDAD	S	0,09
5309276	41-031-001-00069-00001	63000	PASTOS DE MENOS DE 5 AÑOS-SIN VARIEDAD	S	0,52
5309277	41-031-001-00071-00001	62000	PASTOS PERMANENTES DE 5 O MAS AÑOS-SIN VARIEDAD	S	0,02
5309278	41-031-001-00129-00001	63000	PASTOS DE MENOS DE 5 AÑOS-SIN VARIEDAD	R	0,02
5309279	41-031-001-00075-00001	62000	PASTOS PERMANENTES DE 5 O MAS AÑOS-SIN VARIEDAD	S	0,01
6853733	41-057-015-00107-00001	62000	PASTOS PERMANENTES DE 5 O MAS AÑOS-SIN VARIEDAD	S	1,33
6853774	41-057-015-00106-00001	62000	PASTOS PERMANENTES DE 5 O MAS AÑOS-SIN VARIEDAD	S	2,05
6853846	41-057-016-00185-00001	62000	PASTOS PERMANENTES DE 5 O MAS AÑOS-SIN VARIEDAD	S	0,69
6853853	41-057-016-00185-00002	62000	PASTOS PERMANENTES DE 5 O MAS AÑOS-SIN VARIEDAD	S	7,64
6853859	41-057-016-00189-00001	62000	PASTOS PERMANENTES DE 5 O MAS AÑOS-SIN VARIEDAD	S	0,18
6853882	41-057-016-00169-00001	62000	PASTOS PERMANENTES DE 5 O MAS AÑOS-SIN VARIEDAD	S	6,27

(1) Superficie declarada admisible ajustada con la superficie comprometida.  
(2) Factor de penalización valorando el alcance para el tipo de compromiso.

Puede verificar la integridad de una copia de este documento mediante la lectura del código QR adjunto o mediante el acceso a la dirección <https://ws050.juntadeandalucia.es/verificarFirma> indicando el código de VERIFICACIÓN

FIRMADO POR

RAQUEL MARIA ESPIN CRESPO

18/12/2024

VERIFICACIÓN

Pk2jmUCNT2ZVULXR6LZ4ED5BQV9F2A

PÁG. 2009/2017



**Datos considerados para el Cálculo de la Carga Ganadera mínima y máxima del expediente****Recintos Determinados para el Cálculo de Garga Ganadera Mínima**

REF.	REFERENCIA SIGPAC	CULTIVO	DESCRIPCIÓN CULTIVO	SUP.	
				S/R	RESUELTA (ha)
6859139	41-057-012-00090-00001	62000	PASTOS PERMANENTES DE 5 O MAS AÑOS-SIN VARIEDAD	S	3,72
6859140	41-057-012-00097-00001	62000	PASTOS PERMANENTES DE 5 O MAS AÑOS-SIN VARIEDAD	S	0,74
6859141	41-057-016-00113-00001	62000	PASTOS PERMANENTES DE 5 O MAS AÑOS-SIN VARIEDAD	S	0,12
6859142	41-057-016-00114-00001	62000	PASTOS PERMANENTES DE 5 O MAS AÑOS-SIN VARIEDAD	S	0,19
1700000006789071	41-031-001-00012-00001	62000	PASTOS PERMANENTES DE 5 O MAS AÑOS-SIN VARIEDAD	S	7,81
1700000006789073	41-057-013-00010-00002	62000	PASTOS PERMANENTES DE 5 O MAS AÑOS-SIN VARIEDAD	S	0,30
1700000006789074	41-057-013-00010-00003	62000	PASTOS PERMANENTES DE 5 O MAS AÑOS-SIN VARIEDAD	S	0,15
1700000006789075	41-057-013-00011-00001	62000	PASTOS PERMANENTES DE 5 O MAS AÑOS-SIN VARIEDAD	S	1,34
1700000006789076	41-057-013-00011-00003	62000	PASTOS PERMANENTES DE 5 O MAS AÑOS-SIN VARIEDAD	S	0,64
1700000006789077	41-031-001-00317-00001	62000	PASTOS PERMANENTES DE 5 O MAS AÑOS-SIN VARIEDAD	S	4,25
1700000006789078	41-031-001-00319-00001	62000	PASTOS PERMANENTES DE 5 O MAS AÑOS-SIN VARIEDAD	S	2,16
1700000006789079	41-057-013-00026-00001	62000	PASTOS PERMANENTES DE 5 O MAS AÑOS-SIN VARIEDAD	S	0,41
1700000006789080	41-057-013-00012-00008	62000	PASTOS PERMANENTES DE 5 O MAS AÑOS-SIN VARIEDAD	S	1,05
1700000006789081	41-057-013-00020-00001	62000	PASTOS PERMANENTES DE 5 O MAS AÑOS-SIN VARIEDAD	S	0,03
1700000006789082	41-057-013-00013-00001	62000	PASTOS PERMANENTES DE 5 O MAS AÑOS-SIN VARIEDAD	S	3,69
1700000006789083	41-031-001-00251-00001	62000	PASTOS PERMANENTES DE 5 O MAS AÑOS-SIN VARIEDAD	S	0,20
1700000006789084	41-031-001-00302-00001	62000	PASTOS PERMANENTES DE 5 O MAS AÑOS-SIN VARIEDAD	S	1,63
1700000006789085	41-031-001-00232-00001	62000	PASTOS PERMANENTES DE 5 O MAS AÑOS-SIN VARIEDAD	S	0,08
1700000006789086	41-031-001-00270-00001	62000	PASTOS PERMANENTES DE 5 O MAS AÑOS-SIN VARIEDAD	S	0,45
1700000006789087	41-031-001-00314-00001	62000	PASTOS PERMANENTES DE 5 O MAS AÑOS-SIN VARIEDAD	S	1,72
1700000006789088	41-031-001-00387-00001	62000	PASTOS PERMANENTES DE 5 O MAS AÑOS-SIN VARIEDAD	S	0,10
1700000006789089	41-031-001-00301-00001	62000	PASTOS PERMANENTES DE 5 O MAS AÑOS-SIN VARIEDAD	S	2,44
1700000006789090	41-031-001-00312-00001	62000	PASTOS PERMANENTES DE 5 O MAS AÑOS-SIN VARIEDAD	S	6,03
1700000006789091	41-031-001-00019-00001	62000	PASTOS PERMANENTES DE 5 O MAS AÑOS-SIN VARIEDAD	S	0,04
1700000006789092	41-031-001-00223-00001	62000	PASTOS PERMANENTES DE 5 O MAS AÑOS-SIN VARIEDAD	S	0,02
1700000006789093	41-031-001-00225-00001	62000	PASTOS PERMANENTES DE 5 O MAS AÑOS-SIN VARIEDAD	S	2,57
1700000006789094	41-031-001-00109-00001	62000	PASTOS PERMANENTES DE 5 O MAS AÑOS-SIN VARIEDAD	S	0,12
1700000006789095	41-031-001-00030-00001	62000	PASTOS PERMANENTES DE 5 O MAS AÑOS-SIN VARIEDAD	S	0,21
1700000006789096	41-031-001-00020-00001	62000	PASTOS PERMANENTES DE 5 O MAS AÑOS-SIN VARIEDAD	S	0,84
1700000006789097	41-031-001-00027-00001	62000	PASTOS PERMANENTES DE 5 O MAS AÑOS-SIN VARIEDAD	S	2,60
1700000006789098	41-031-001-00224-00001	62000	PASTOS PERMANENTES DE 5 O MAS AÑOS-SIN VARIEDAD	S	0,18
1700000006789099	41-031-001-00250-00001	62000	PASTOS PERMANENTES DE 5 O MAS AÑOS-SIN VARIEDAD	S	0,43
1700000006789100	41-031-001-00228-00001	62000	PASTOS PERMANENTES DE 5 O MAS AÑOS-SIN VARIEDAD	S	0,59
1700000006789101	41-031-001-00521-00004	62000	PASTOS PERMANENTES DE 5 O MAS AÑOS-SIN VARIEDAD	S	1,68
1700000006789102	41-031-001-00521-00003	62000	PASTOS PERMANENTES DE 5 O MAS AÑOS-SIN VARIEDAD	S	0,34
1700000006789103	41-031-001-00230-00001	62000	PASTOS PERMANENTES DE 5 O MAS AÑOS-SIN VARIEDAD	S	0,52

(1) Superficie declarada admisible ajustada con la superficie comprometida.  
(2) Factor de penalización valorando el alcance para el tipo de compromiso.

Puede verificar la integridad de una copia de este documento mediante la lectura del código QR adjunto o mediante el acceso a la dirección <https://ws050.juntadeandalucia.es/verificarFirma> indicando el código de VERIFICACIÓN

FIRMADO POR	RAQUEL MARIA ESPIN CRESPO	18/12/2024	
VERIFICACIÓN	Pk2jmUCNT2ZVULXR6LZ4ED5BQV9F2A	PÁG. 2010/2017	

**Datos considerados para el Cálculo de la Carga Ganadera mínima y máxima del expediente****Recintos Determinados para el Cálculo de Garga Ganadera Mínima**

REF.	REFERENCIA SIGPAC	CULTIVO	DESCRIPCIÓN CULTIVO	SUP.	
				S/R	RESUELTA (ha)
170000006789104	41-031-001-00231-00001	62000	PASTOS PERMANENTES DE 5 O MAS AÑOS-SIN VARIEDAD	S	7,12
170000006789105	41-031-001-00229-00001	62000	PASTOS PERMANENTES DE 5 O MAS AÑOS-SIN VARIEDAD	S	1,33
170000006789106	41-031-001-00229-00002	62000	PASTOS PERMANENTES DE 5 O MAS AÑOS-SIN VARIEDAD	S	0,53
170000006789107	41-031-001-00032-00001	62000	PASTOS PERMANENTES DE 5 O MAS AÑOS-SIN VARIEDAD	S	0,70
170000006789108	41-057-013-00025-00001	62000	PASTOS PERMANENTES DE 5 O MAS AÑOS-SIN VARIEDAD	S	0,72
170000006789109	41-031-001-00035-00001	62000	PASTOS PERMANENTES DE 5 O MAS AÑOS-SIN VARIEDAD	S	1,12
170000006789110	41-031-001-00031-00001	62000	PASTOS PERMANENTES DE 5 O MAS AÑOS-SIN VARIEDAD	S	0,14
170000006789111	41-031-001-00386-00001	62000	PASTOS PERMANENTES DE 5 O MAS AÑOS-SIN VARIEDAD	S	0,62
170000006789112	41-057-013-00016-00001	62000	PASTOS PERMANENTES DE 5 O MAS AÑOS-SIN VARIEDAD	S	2,96
170000006789113	41-031-001-00222-00001	62000	PASTOS PERMANENTES DE 5 O MAS AÑOS-SIN VARIEDAD	S	0,44
170000006789114	41-031-001-00325-00001	62000	PASTOS PERMANENTES DE 5 O MAS AÑOS-SIN VARIEDAD	S	0,71
170000006789116	41-031-001-00321-00001	62000	PASTOS PERMANENTES DE 5 O MAS AÑOS-SIN VARIEDAD	S	0,35
170000006789117	41-031-001-00226-00001	62000	PASTOS PERMANENTES DE 5 O MAS AÑOS-SIN VARIEDAD	S	0,83
170000006789118	41-031-001-00343-00001	62000	PASTOS PERMANENTES DE 5 O MAS AÑOS-SIN VARIEDAD	S	0,08
170000006789119	41-031-001-00313-00001	62000	PASTOS PERMANENTES DE 5 O MAS AÑOS-SIN VARIEDAD	S	21,44
170000006789120	41-031-001-00329-00001	62000	PASTOS PERMANENTES DE 5 O MAS AÑOS-SIN VARIEDAD	S	0,19
170000006789121	41-031-001-00241-00001	62000	PASTOS PERMANENTES DE 5 O MAS AÑOS-SIN VARIEDAD	S	0,23
170000006789123	41-031-001-00390-00001	62000	PASTOS PERMANENTES DE 5 O MAS AÑOS-SIN VARIEDAD	S	0,13
170000006789125	41-031-001-00227-00001	62000	PASTOS PERMANENTES DE 5 O MAS AÑOS-SIN VARIEDAD	S	0,03
170000006789126	41-057-013-00012-00006	62000	PASTOS PERMANENTES DE 5 O MAS AÑOS-SIN VARIEDAD	S	2,29
170000006789127	41-031-001-00532-00001	62000	PASTOS PERMANENTES DE 5 O MAS AÑOS-SIN VARIEDAD	S	1,75
170000006789128	41-057-013-00012-00001	62000	PASTOS PERMANENTES DE 5 O MAS AÑOS-SIN VARIEDAD	S	11,18
170000006789129	41-031-001-00249-00001	62000	PASTOS PERMANENTES DE 5 O MAS AÑOS-SIN VARIEDAD	S	1,05

**Recintos Determinados para el Cálculo de Garga Ganadera Máxima**

REF.	REFERENCIA SIGPAC	CULTIVO	DESCRIPCIÓN CULTIVO	SUP.	
				S/R	RESUELTA (ha)
-1343374	41-031-001-00204-00002	62000	PASTOS PERMANENTES DE 5 O MAS AÑOS-SIN VARIEDAD	R	0,09
-1343373	41-031-001-00204-00001	62000	PASTOS PERMANENTES DE 5 O MAS AÑOS-SIN VARIEDAD	S	0,42
-1343358	41-031-001-00108-00001	62000	PASTOS PERMANENTES DE 5 O MAS AÑOS-SIN VARIEDAD	S	0,37
-1343352	41-031-001-00235-00001	62000	PASTOS PERMANENTES DE 5 O MAS AÑOS-SIN VARIEDAD	S	0,51
4097928	41-057-015-00114-00001	62000	PASTOS PERMANENTES DE 5 O MAS AÑOS-SIN VARIEDAD	S	0,34
4097929	41-057-015-00114-00002	62000	PASTOS PERMANENTES DE 5 O MAS AÑOS-SIN VARIEDAD	S	23,98
4097930	41-057-015-00114-00003	62000	PASTOS PERMANENTES DE 5 O MAS AÑOS-SIN VARIEDAD	S	0,45
5309254	41-031-001-00038-00001	63000	PASTOS DE MENOS DE 5 AÑOS-SIN VARIEDAD	S	0,09
5309274	41-031-001-00074-00001	62000	PASTOS PERMANENTES DE 5 O MAS AÑOS-SIN VARIEDAD	S	0,02
5309275	41-031-001-00105-00001	63000	PASTOS DE MENOS DE 5 AÑOS-SIN VARIEDAD	S	0,09

(1) Superficie declarada admisible ajustada con la superficie comprometida.  
(2) Factor de penalización valorando el alcance para el tipo de compromiso.

Puede verificar la integridad de una copia de este documento mediante la lectura del código QR adjunto o mediante el acceso a la dirección <https://ws050.juntadeandalucia.es/verificarFirma> indicando el código de VERIFICACIÓN

FIRMADO POR

RAQUEL MARIA ESPIN CRESPO

18/12/2024

VERIFICACIÓN

Pk2jmUCNT2ZVULXR6LZ4ED5BQV9F2A

PÁG. 2011/2017





**Datos considerados para el Cálculo de la Carga Ganadera mínima y máxima del expediente****Recintos Determinados para el Cálculo de Garga Ganadera Máxima**

REF.	REFERENCIA SIGPAC	CULTIVO	DESCRIPCIÓN CULTIVO	SUP.	
				S/R	RESUELTA (ha)
5309276	41-031-001-00069-00001	63000	PASTOS DE MENOS DE 5 AÑOS-SIN VARIEDAD	S	0,52
5309277	41-031-001-00071-00001	62000	PASTOS PERMANENTES DE 5 O MAS AÑOS-SIN VARIEDAD	S	0,02
5309278	41-031-001-00129-00001	63000	PASTOS DE MENOS DE 5 AÑOS-SIN VARIEDAD	R	0,02
5309279	41-031-001-00075-00001	62000	PASTOS PERMANENTES DE 5 O MAS AÑOS-SIN VARIEDAD	S	0,01
6853733	41-057-015-00107-00001	62000	PASTOS PERMANENTES DE 5 O MAS AÑOS-SIN VARIEDAD	S	1,33
6853774	41-057-015-00106-00001	62000	PASTOS PERMANENTES DE 5 O MAS AÑOS-SIN VARIEDAD	S	2,05
6853846	41-057-016-00185-00001	62000	PASTOS PERMANENTES DE 5 O MAS AÑOS-SIN VARIEDAD	S	0,69
6853853	41-057-016-00185-00002	62000	PASTOS PERMANENTES DE 5 O MAS AÑOS-SIN VARIEDAD	S	7,64
6853859	41-057-016-00189-00001	62000	PASTOS PERMANENTES DE 5 O MAS AÑOS-SIN VARIEDAD	S	0,18
6853882	41-057-016-00169-00001	62000	PASTOS PERMANENTES DE 5 O MAS AÑOS-SIN VARIEDAD	S	6,27
6859139	41-057-012-00090-00001	62000	PASTOS PERMANENTES DE 5 O MAS AÑOS-SIN VARIEDAD	S	3,72
6859140	41-057-012-00097-00001	62000	PASTOS PERMANENTES DE 5 O MAS AÑOS-SIN VARIEDAD	S	0,74
6859141	41-057-016-00113-00001	62000	PASTOS PERMANENTES DE 5 O MAS AÑOS-SIN VARIEDAD	S	0,12
6859142	41-057-016-00114-00001	62000	PASTOS PERMANENTES DE 5 O MAS AÑOS-SIN VARIEDAD	S	0,19
1700000006789071	41-031-001-00012-00001	62000	PASTOS PERMANENTES DE 5 O MAS AÑOS-SIN VARIEDAD	S	7,81
1700000006789073	41-057-013-00010-00002	62000	PASTOS PERMANENTES DE 5 O MAS AÑOS-SIN VARIEDAD	S	0,30
1700000006789074	41-057-013-00010-00003	62000	PASTOS PERMANENTES DE 5 O MAS AÑOS-SIN VARIEDAD	S	0,15
1700000006789075	41-057-013-00011-00001	62000	PASTOS PERMANENTES DE 5 O MAS AÑOS-SIN VARIEDAD	S	1,34
1700000006789076	41-057-013-00011-00003	62000	PASTOS PERMANENTES DE 5 O MAS AÑOS-SIN VARIEDAD	S	0,64
1700000006789077	41-031-001-00317-00001	62000	PASTOS PERMANENTES DE 5 O MAS AÑOS-SIN VARIEDAD	S	4,25
1700000006789078	41-031-001-00319-00001	62000	PASTOS PERMANENTES DE 5 O MAS AÑOS-SIN VARIEDAD	S	2,16
1700000006789079	41-057-013-00026-00001	62000	PASTOS PERMANENTES DE 5 O MAS AÑOS-SIN VARIEDAD	S	0,41
1700000006789080	41-057-013-00012-00008	62000	PASTOS PERMANENTES DE 5 O MAS AÑOS-SIN VARIEDAD	S	1,05
1700000006789081	41-057-013-00020-00001	62000	PASTOS PERMANENTES DE 5 O MAS AÑOS-SIN VARIEDAD	S	0,03
1700000006789082	41-057-013-00013-00001	62000	PASTOS PERMANENTES DE 5 O MAS AÑOS-SIN VARIEDAD	S	3,69
1700000006789083	41-031-001-00251-00001	62000	PASTOS PERMANENTES DE 5 O MAS AÑOS-SIN VARIEDAD	S	0,20
1700000006789084	41-031-001-00302-00001	62000	PASTOS PERMANENTES DE 5 O MAS AÑOS-SIN VARIEDAD	S	1,63
1700000006789085	41-031-001-00232-00001	62000	PASTOS PERMANENTES DE 5 O MAS AÑOS-SIN VARIEDAD	S	0,08
1700000006789086	41-031-001-00270-00001	62000	PASTOS PERMANENTES DE 5 O MAS AÑOS-SIN VARIEDAD	S	0,45
1700000006789087	41-031-001-00314-00001	62000	PASTOS PERMANENTES DE 5 O MAS AÑOS-SIN VARIEDAD	S	1,72
1700000006789088	41-031-001-00387-00001	62000	PASTOS PERMANENTES DE 5 O MAS AÑOS-SIN VARIEDAD	S	0,10
1700000006789089	41-031-001-00301-00001	62000	PASTOS PERMANENTES DE 5 O MAS AÑOS-SIN VARIEDAD	S	2,44
1700000006789090	41-031-001-00312-00001	62000	PASTOS PERMANENTES DE 5 O MAS AÑOS-SIN VARIEDAD	S	6,03
1700000006789091	41-031-001-00019-00001	62000	PASTOS PERMANENTES DE 5 O MAS AÑOS-SIN VARIEDAD	S	0,04
1700000006789092	41-031-001-00223-00001	62000	PASTOS PERMANENTES DE 5 O MAS AÑOS-SIN VARIEDAD	S	0,02
1700000006789093	41-031-001-00225-00001	62000	PASTOS PERMANENTES DE 5 O MAS AÑOS-SIN VARIEDAD	S	2,57
1700000006789094	41-031-001-00109-00001	62000	PASTOS PERMANENTES DE 5 O MAS AÑOS-SIN VARIEDAD	S	0,12

(1) Superficie declarada admisible ajustada con la superficie comprometida.  
(2) Factor de penalización valorando el alcance para el tipo de compromiso.

Puede verificar la integridad de una copia de este documento mediante la lectura del código QR adjunto o mediante el acceso a la dirección <https://ws050.juntadeandalucia.es/verificarFirma> indicando el código de VERIFICACIÓN

FIRMADO POR

RAQUEL MARIA ESPIN CRESPO

18/12/2024

VERIFICACIÓN

Pk2jmUCNT2ZVULXR6LZ4ED5BQV9F2A

PÁG. 2012/2017





**Datos considerados para el Cálculo de la Carga Ganadera mínima y máxima del expediente****Recintos Determinados para el Cálculo de Garga Ganadera Máxima**

REF.	REFERENCIA SIGPAC	CULTIVO	DESCRIPCIÓN CULTIVO	SUP.	
				S/R	RESUELTA (ha)
170000000678905	41-031-001-00030-00001	62000	PASTOS PERMANENTES DE 5 O MAS AÑOS-SIN VARIEDAD	S	0,21
170000000678906	41-031-001-00020-00001	62000	PASTOS PERMANENTES DE 5 O MAS AÑOS-SIN VARIEDAD	S	0,84
170000000678907	41-031-001-00027-00001	62000	PASTOS PERMANENTES DE 5 O MAS AÑOS-SIN VARIEDAD	S	2,60
170000000678908	41-031-001-00224-00001	62000	PASTOS PERMANENTES DE 5 O MAS AÑOS-SIN VARIEDAD	S	0,18
170000000678909	41-031-001-00250-00001	62000	PASTOS PERMANENTES DE 5 O MAS AÑOS-SIN VARIEDAD	S	0,43
170000000678910	41-031-001-00228-00001	62000	PASTOS PERMANENTES DE 5 O MAS AÑOS-SIN VARIEDAD	S	0,59
1700000006789101	41-031-001-00521-00004	62000	PASTOS PERMANENTES DE 5 O MAS AÑOS-SIN VARIEDAD	S	1,68
1700000006789102	41-031-001-00521-00003	62000	PASTOS PERMANENTES DE 5 O MAS AÑOS-SIN VARIEDAD	S	0,34
1700000006789103	41-031-001-00230-00001	62000	PASTOS PERMANENTES DE 5 O MAS AÑOS-SIN VARIEDAD	S	0,52
1700000006789104	41-031-001-00231-00001	62000	PASTOS PERMANENTES DE 5 O MAS AÑOS-SIN VARIEDAD	S	7,12
1700000006789105	41-031-001-00229-00001	62000	PASTOS PERMANENTES DE 5 O MAS AÑOS-SIN VARIEDAD	S	1,33
1700000006789106	41-031-001-00229-00002	62000	PASTOS PERMANENTES DE 5 O MAS AÑOS-SIN VARIEDAD	S	0,53
1700000006789107	41-031-001-00032-00001	62000	PASTOS PERMANENTES DE 5 O MAS AÑOS-SIN VARIEDAD	S	0,70
1700000006789108	41-057-013-00025-00001	62000	PASTOS PERMANENTES DE 5 O MAS AÑOS-SIN VARIEDAD	S	0,72
1700000006789109	41-031-001-00035-00001	62000	PASTOS PERMANENTES DE 5 O MAS AÑOS-SIN VARIEDAD	S	1,12
1700000006789110	41-031-001-00031-00001	62000	PASTOS PERMANENTES DE 5 O MAS AÑOS-SIN VARIEDAD	S	0,14
1700000006789111	41-031-001-00386-00001	62000	PASTOS PERMANENTES DE 5 O MAS AÑOS-SIN VARIEDAD	S	0,62
1700000006789112	41-057-013-00016-00001	62000	PASTOS PERMANENTES DE 5 O MAS AÑOS-SIN VARIEDAD	S	2,96
1700000006789113	41-031-001-00222-00001	62000	PASTOS PERMANENTES DE 5 O MAS AÑOS-SIN VARIEDAD	S	0,44
1700000006789114	41-031-001-00325-00001	62000	PASTOS PERMANENTES DE 5 O MAS AÑOS-SIN VARIEDAD	S	0,71
1700000006789115	41-031-001-00313-00002	62000	PASTOS PERMANENTES DE 5 O MAS AÑOS-SIN VARIEDAD	R	0,49
1700000006789116	41-031-001-00321-00001	62000	PASTOS PERMANENTES DE 5 O MAS AÑOS-SIN VARIEDAD	S	0,35
1700000006789117	41-031-001-00226-00001	62000	PASTOS PERMANENTES DE 5 O MAS AÑOS-SIN VARIEDAD	S	0,83
1700000006789118	41-031-001-00343-00001	62000	PASTOS PERMANENTES DE 5 O MAS AÑOS-SIN VARIEDAD	S	0,08
1700000006789119	41-031-001-00313-00001	62000	PASTOS PERMANENTES DE 5 O MAS AÑOS-SIN VARIEDAD	S	21,44
1700000006789120	41-031-001-00329-00001	62000	PASTOS PERMANENTES DE 5 O MAS AÑOS-SIN VARIEDAD	S	0,19
1700000006789121	41-031-001-00241-00001	62000	PASTOS PERMANENTES DE 5 O MAS AÑOS-SIN VARIEDAD	S	0,23
1700000006789123	41-031-001-00390-00001	62000	PASTOS PERMANENTES DE 5 O MAS AÑOS-SIN VARIEDAD	S	0,13
1700000006789125	41-031-001-00227-00001	62000	PASTOS PERMANENTES DE 5 O MAS AÑOS-SIN VARIEDAD	S	0,03
1700000006789126	41-057-013-00012-00006	62000	PASTOS PERMANENTES DE 5 O MAS AÑOS-SIN VARIEDAD	S	2,29
1700000006789127	41-031-001-00532-00001	62000	PASTOS PERMANENTES DE 5 O MAS AÑOS-SIN VARIEDAD	S	1,75
1700000006789128	41-057-013-00012-00001	62000	PASTOS PERMANENTES DE 5 O MAS AÑOS-SIN VARIEDAD	S	11,18
1700000006789129	41-031-001-00249-00001	62000	PASTOS PERMANENTES DE 5 O MAS AÑOS-SIN VARIEDAD	S	1,05

**Incidencias de carga ganadera****INCIDENCIA DESCRIPCIÓN**

100407 Explotación solicitada no forma parte de ningún organismo de control autorizado para la producción ecológica en Andalucía o fecha de inscripción posterior al plazo establecido ( Anexo I. Criterios de Subvencionabilidad. Orden 28 de marzo de 2023 ).

(1) Superficie declarada admisible ajustada con la superficie comprometida.  
(2) Factor de penalización valorando el alcance para el tipo de compromiso.

Puede verificar la integridad de una copia de este documento mediante la lectura del código QR adjunto o mediante el acceso a la dirección <https://ws050.juntadeandalucia.es/verificarFirma> indicando el código de VERIFICACIÓN

FIRMADO POR

RAQUEL MARIA ESPIN CRESPO

18/12/2024

VERIFICACIÓN

Pk2jmUCNT2ZVULXR6LZ4ED5BQV9F2A

PÁG. 2013/2017






**Datos considerados para el Cálculo de la Carga Ganadera mínima y máxima del expediente**

Explotación:ES410570000068 Especie:PORCINO

(1) Superficie declarada admisible ajustada con la superficie comprometida.  
(2) Factor de penalización valorando el alcance para el tipo de compromiso.

Puede verificar la integridad de una copia de este documento mediante la lectura del código QR adjunto o mediante el acceso a la dirección <https://ws050.juntadeandalucia.es/verificarFirma> indicando el código de VERIFICACIÓN

FIRMADO POR	RAQUEL MARIA ESPIN CRESPO	18/12/2024	
VERIFICACIÓN	Pk2jmUCNT2ZVULXR6LZ4ED5BQV9F2A	PÁG. 2014/2017	

**APELLIDOS Y NOMBRE / RAZÓN SOCIAL**

ZAMORA MARTIN MARIA

**NIF**

\*\*\*\*7938\*

**EXPEDIENTE**

1186615

**ANUALIDAD DE PAGO**

1ª

**IMPORTES POR ANUALIDAD**

	2023	2024	2025	2026	2027
IMPORTE MÁXIMO SUBVENCIONABLE	704,04 €	704,04 €	704,04 €	704,04 €	704,04 €
IMPORTE MEDIO DE TRANSFERENCIA (€/ha)	247,90 €	247,90 €	247,90 €	247,90 €	247,90 €

**RESUMEN DE UNIDADES**

Cód	GRUPO DE PAGO	Sup. Dec. Admisible (ha)	Sup. Comprometida (ha)	Sup. ajustada compromiso (1) (ha)	% sobredec.	Sup. Resuelta (ha)	Importe Declarado	Importe Topado	Importe Resuelto	Importe tras sobredec.
429	OLIVAR	2,84		2,84	0,00	2,84	704,04	704,04	704,04	704,04
<b>TOTAL</b>		2,84	2,84	2,84		2,84	704,04	704,04	704,04	704,04

**APLICACIÓN DE REDUCCIONES Y PENALIZACIONES**

GRUPO DE PAGO	Importe Calculado	Importe prereduc.	Criterios de subvencionabilidad y compromisos	Presentación tardía	Omisión declaración	Condicionalidad	IMPORTE (Euros) RESUELTO
OLIVAR	704,04	704,04	0,00	0,00	1,00	0,00	697,00
<b>TOTAL</b>	704,04	704,04					697,00

**RESUMEN DE PAGOS****IMPORTE ( Euros )**

	RESUELTO	FEADER	MAPA	CAPADR
OLIVAR - Pago realizado	697,00 €	592,45 €	68,38 €	36,17 €

**RECINTOS RESUELTOS**

REF.	REFERENCIA SIGPAC	CULTIVO	DESCRIPCIÓN CULTIVO	S/R G.PAGO	PEND. MEDIA (%)	SUP. DEC. ADMISIBLE (ha)	SUP. COMPROM. (ha)	SUP. AJUSTADA COMPR.(1) (ha)	SUP. CONY. SIGPAC (ha)	SUP. CERTIE (ha)	SUP. CAMPO (ha)	SUP. CAMPO DETER. CULT. DECLARADO (ha)	SUP. DEC. REDUCIDA (ha)	SUP. RESUELTA (ha)
-136093	41-078-001-00309-012	101195	OLIVAR-LECHIN DE SEVILLA	S 429	31,40	0,03	0,03	0,03		0,03			0,03	0,03
1700000006154598	41-078-001-00309-006	101195	OLIVAR-LECHIN DE SEVILLA	S 429	42,20	2,81	2,81	2,81		2,81			2,81	2,81

**INCIDENCIAS****INCIDENCIA DESCRIPCIÓN**

256 Solicitud con recintos no declarados en campaña actual con una reducción por omisión de superficie superior al 3% a la dirección <https://ws050.juntadeandalucia.es/verificarFirma> indicando el código de VERIFICACIÓN

(1) Superficie declarada admisible ajustada con la superficie comprometida.  
 (2) Factor de penalización valorando el alcance para el tipo de compromiso.

Puede verificar la integridad de una copia de este documento mediante la lectura del código QR adjunto o mediante el acceso a la dirección <https://ws050.juntadeandalucia.es/verificarFirma> indicando el código de VERIFICACIÓN

FIRMADO POR

RAQUEL MARIA ESPIN CRESPO

18/12/2024

VERIFICACIÓN

Pk2jmUCNT2ZVULXR6LZ4ED5BQV9F2A

PÁG. 2015/2017



**APELLIDOS Y NOMBRE / RAZÓN SOCIAL**

ZAOUCH . KARIM

NIF  
\*\*\*3190\*EXPEDIENTE  
1197251ANUALIDAD  
DE PAGO  
1ª**IMPORTE POR ANUALIDAD**

	2023	2024	2025	2026	2027
IMPORTE MÁXIMO SUBVENCIONABLE	9.916,00 €	9.916,00 €	9.916,00 €	9.916,00 €	9.916,00 €
IMPORTE MEDIO DE TRANSFERENCIA (€/ha)	247,90 €	247,90 €	247,90 €	247,90 €	247,90 €

**RESUMEN DE UNIDADES**

Cód	GRUPO DE PAGO	Sup. Dec. Admisible (ha)	Sup. Comprometida (ha)	Sup. ajustada compromiso (1) (ha)	% sobredec.	Sup. Resuelta (ha)	Importe Declarado	Importe Topado	Importe Resuelto	Importe tras sobredec.
429	OLIVAR	106,65		40,00	0,00	40,00	9.916,00	9.916,00	9.916,00	9.916,00
<b>TOTAL</b>		106,65	40,00	40,00		40,00	9.916,00	9.916,00	9.916,00	9.916,00

**APLICACIÓN DE REDUCCIONES Y PENALIZACIONES**

GRUPO DE PAGO	Importe Calculado	Importe prereduc.	Criterios de subvencionabilidad y compromisos	Presentación tardía	Omisión declaración	Condicionalidad	IMPORTE (Euros) RESUELTO
OLIVAR	9.916,00	9.916,00	0,00	0,00	0,00	0,00	9.916,00
<b>TOTAL</b>	9.916,00	9.916,00					9.916,00

**RESUMEN DE PAGOS****IMPORTE ( Euros )**

	RESUELTO	FEADER	MAPA	CAPADR
OLIVAR - Pago realizado	9.916,00 €	8.428,60 €	972,76 €	514,64 €

**RECINTOS RESUELTOS**

REF.	REFERENCIA SIGPAC	CULTIVO DESCRIPCIÓN CULTIVO	S/R G.PAGO	PEND. MEDIA (%)	SUP. DEC. ADMISIBLE (ha)	SUP. COMPROM. (ha)	SUP. AJUSTADA COMPR.(1) (ha)	SUP. CONY. SIGPAC (ha)	SUP. CERTIE (ha)	SUP. CAMPO (ha)	SUP. CAMPO DETER. CULT. DECLARADO (ha)	SUP. DEC. REDUCIDA (ha)	SUP. RESUELTA (ha)
-145720	41-033-029-00011-015	101195 OLIVAR-LECHIN DE SEVILLA	S 429	35,20	0,05	0,05	0,05	0,05	0,05			0,05	0,05
1700000005516200	41-033-029-00010-001	101195 OLIVAR-LECHIN DE SEVILLA	S 429	43,90	8,99	8,99	8,99	8,99	8,99			8,99	8,99
1700000005516201	41-033-029-00011-013	101195 OLIVAR-LECHIN DE SEVILLA	S 429	43,40	4,89	4,89	4,89	4,89	4,89			4,89	4,89
1700000005516202	41-033-029-00010-008	101195 OLIVAR-LECHIN DE SEVILLA	S 429	32,40	0,99	0,99	0,99	0,99	0,99			0,99	0,99
1700000005516203	41-033-029-00011-005	101195 OLIVAR-LECHIN DE SEVILLA	S 429	22,00	0,42	0,42	0,42	0,42	0,42			0,42	0,42
1700000005516208	41-033-029-00012-004	101195 OLIVAR-LECHIN DE SEVILLA	S 429	38,00	0,36	0,36	0,36	0,36	0,36			0,36	0,36
1700000005516209	41-066-009-00134-005	101195 OLIVAR-LECHIN DE SEVILLA	S 429	16,10	49,36	49,36	49,36	49,36	49,36			49,36	49,36
1700000005516210	41-033-029-00012-001	101195 OLIVAR-LECHIN DE SEVILLA	S 429	29,80	4,63	4,63	4,63	4,63	4,63			4,63	4,63
1700000005516211	41-033-029-00011-004	101195 OLIVAR-LECHIN DE SEVILLA	S 429	36,20	0,02	0,02	0,02	0,02	0,02			0,02	0,02
1700000005516212	41-033-029-00011-006	101195 OLIVAR-LECHIN DE SEVILLA	S 429	24,60	0,01	0,01	0,01	0,01	0,01			0,01	0,01
1700000005516214	41-033-029-00018-002	101195 OLIVAR-LECHIN DE SEVILLA	S 429	27,10	0,06	0,06	0,06	0,06	0,06			0,06	0,06
1700000005516216	41-033-029-00020-001	101195 OLIVAR-LECHIN DE SEVILLA	S 429	53,00	3,78	3,78	3,78	3,78	3,78			3,78	3,78
1700000005516217	41-033-029-00019-002	101195 OLIVAR-LECHIN DE SEVILLA	S 429	52,10	0,48	0,48	0,48	0,48	0,48			0,48	0,48
1700000005516218	41-033-029-00022-002	101195 OLIVAR-LECHIN DE SEVILLA	S 429	48,90	0,69	0,69	0,69	0,69	0,69			0,69	0,69
1700000005516219	41-033-029-00021-002	101195 OLIVAR-LECHIN DE SEVILLA	S 429	51,60	0,73	0,73	0,73	0,73	0,73			0,73	0,73
1700000005516221	41-066-009-00153-001	101195 OLIVAR-LECHIN DE SEVILLA	S 429	35,70	2,07	2,07	2,07	2,07	2,07			2,07	2,07
1700000005516225	41-033-029-00010-007	101195 OLIVAR-LECHIN DE SEVILLA	S 429	33,60	0,97	0,97	0,97	0,97	0,97			0,97	0,97
1700000005516226	41-066-009-00134-011	101195 OLIVAR-LECHIN DE SEVILLA	S 429	12,30	0,37	0,37	0,37	0,37	0,37			0,37	0,37
1700000005516227	41-033-029-00011-011	101195 OLIVAR-LECHIN DE SEVILLA	S 429	28,20	1,47	1,47	1,47	1,47	1,47			1,47	1,47
1700000005516228	41-033-029-00011-002	101195 OLIVAR-LECHIN DE SEVILLA	S 429	36,50	7,68	7,68	7,68	7,68	7,68			7,68	7,68
1700000005516229	41-033-029-00010-006	101195 OLIVAR-LECHIN DE SEVILLA	S 429	41,20	5,23	5,23	5,23	5,23	5,23			5,23	5,23
1700000005516230	41-033-029-00011-012	101195 OLIVAR-LECHIN DE SEVILLA	S 429	28,90	0,89	0,89	0,89	0,89	0,89			0,89	0,89
1700000005516231	41-033-029-00011-010	101195 OLIVAR-LECHIN DE SEVILLA	S 429	42,20	2,68	2,68	2,68	2,68	2,68			2,68	2,68
1700000005516232	41-033-029-00018-001	101195 OLIVAR-LECHIN DE SEVILLA	S 429	47,50	1,18	1,18	1,18	1,18	1,18			1,18	1,18
1700000005516233	41-033-029-00011-007	101195 OLIVAR-LECHIN DE SEVILLA	S 429	50,10	4,65	4,65	4,65	4,65	4,65			4,65	4,65
1700000005516234	41-033-029-00010-004	101195 OLIVAR-LECHIN DE SEVILLA	S 429	25,70	4,00	4,00	4,00	4,00	4,00			4,00	4,00

(1) Superficie declarada admisible ajustada con la superficie comprometida.  
(2) Factor de penalización valorando el alcance para el tipo de compromiso.Puede verificar la integridad de una copia de este documento mediante la lectura del código QR adjunto o mediante el acceso a la dirección <https://ws050.juntadeandalucia.es/verificarFirma> indicando el código de VERIFICACIÓN

FIRMADO POR

RAQUEL MARIA ESPIN CRESPO

18/12/2024

VERIFICACIÓN

Pk2jmUCNT2ZVULXR6LZ4ED5BQV9F2A

PÁG. 2016/2017



**APELLIDOS Y NOMBRE / RAZÓN SOCIAL**

ZAPATA DE LA SALUD ANA

NIF  
\*\*\*7108\*EXPEDIENTE  
1194107ANUALIDAD  
DE PAGO  
1ª**IMPORTE POR ANUALIDAD**

	2023	2024	2025	2026	2027
IMPORTE MÁXIMO SUBVENCIONABLE	2.396,64 €	2.396,64 €	2.396,64 €	2.396,64 €	2.396,64 €
IMPORTE MEDIO DE TRANSFERENCIA (€/ha)	240,87 €	240,87 €	240,87 €	240,87 €	240,87 €

**RESUMEN DE UNIDADES**

Cód	GRUPO DE PAGO	Sup. Dec. Admisible (ha)	Sup. Comprometida (ha)	Sup. ajustada compromiso (1) (ha)	% sobredec.	Sup. Resuelta (ha)	Importe Declarado	Importe Topado	Importe Resuelto	Importe tras sobredec.
429	OLIVAR	17,64		7,74	0,00	7,74	1.918,75	1.918,75	1.918,75	1.918,75
432	FRUTALES SECANO	2,21		2,21	0,00	2,21	477,89	477,89	477,89	477,89
<b>TOTAL</b>		19,85	9,95	9,95		9,95	2.396,64	2.396,64	2.396,64	2.396,64

**APLICACIÓN DE REDUCCIONES Y PENALIZACIONES**

GRUPO DE PAGO	Importe Calculado	Importe prereduc.	Criterios de subvencionabilidad y compromisos	Presentación tardía	Omisión declaración	Condicionalidad	IMPORTE (Euros) RESUELTO
FRUTALES SECANO	477,89	477,89	0,00	0,00	0,00	0,00	477,89
OLIVAR	1.918,75	1.918,75	0,00	0,00	0,00	0,00	1.918,75
<b>TOTAL</b>	2.396,64	2.396,64					2.396,64

**RESUMEN DE PAGOS**

	RESUELTO	FEADER	MAPA	CAPADR
FRUTALES SECANO - Pago realizado	477,89 €	406,21 €	46,88 €	24,80 €
OLIVAR - Pago realizado	1.918,75 €	1.630,94 €	188,23 €	99,58 €
<b>TOTAL</b>	2.396,64 €	2.037,15 €	235,11 €	124,38 €

**RECINTOS RESUELTOS**

REE	REFERENCIA SIGPAC	CULTIVO DESCRIPCIÓN CULTIVO	S/R G.PAGO	PEND. MEDIA (%)	SUP. DEC. ADMISIBLE (ha)	SUP. COMPROM. (ha)	SUP. AJUSTADA COMPROM. (1) (ha)	SUP. CONV. SIGPAC (ha)	SUP. CERTIF. (ha)	SUP. CAMPO (ha)	SUP. CAMPO DETER. CULT. DECLARADO (ha)	SUP. DEC. REDUCIDA (ha)	SUP. RESUELTA (ha)
-1369814	41-033-026-00022-010	101268 OLIVAR-PICO LIMON	S 429	11,50	0,05	0,05	0,05		0,05			0,05	0,05
-1369813	41-033-026-00001-010	101268 OLIVAR-PICO LIMON	S 429	18,80	0,46	0,02	0,02		0,45			0,02	0,02
1700000006946176	41-033-026-00001-010	101268 OLIVAR-PICO LIMON	S 429	18,80	9,90	0,44	0,44		9,91			0,44	0,44
1700000006946177	41-033-026-00001-020	101268 OLIVAR-PICO LIMON	S 429	20,00	7,23	7,23	7,23		7,23			7,23	7,23
-60135	41-033-026-00001-025	104024 ALMENDROS-MARCONA	S 432	6,70	2,21	2,21	2,21		2,21			2,21	2,21

EL/LA DIRECTOR/A GENERAL DE AYUDAS DIRECTAS Y DE MERCADOS

Raquel Espín Crespo

(1) Superficie declarada admisible ajustada con la superficie comprometida.  
(2) Factor de penalización valorando el alcance para el tipo de compromiso.Puede verificar la integridad de una copia de este documento mediante la lectura del código QR adjunto o mediante el acceso a la dirección <https://ws050.juntadeandalucia.es/verificarFirma> indicando el código de VERIFICACIÓN

FIRMADO POR

RAQUEL MARIA ESPIN CRESPO

18/12/2024

VERIFICACIÓN

Pk2jmUCNT2ZVULXR6LZ4ED5BQV9F2A

PÁG. 2017/2017

