

**PROPUESTA PROVISIONAL DE RESOLUCIÓN DGADM/SGCIA/SAMA DEL SERVICIO DE AYUDAS DE MEDIDAS DE ACOMPAÑAMIENTO DE LA DIRECCIÓN GENERAL DE AYUDAS DIRECTAS Y DE MERCADOS, DE LA CONSEJERÍA DE AGRICULTURA, PESCA, AGUA Y DESARROLLO RURAL, RELATIVA A LA CONCESIÓN Y DENEGACIÓN DE LAS SOLICITUDES DE AYUDA CORRESPONDIENTES A LAS INTERVENCIONES SOBRE EL DESARROLLO RURAL RELATIVA A ZONAS CON LIMITACIONES NATURALES U OTRAS LIMITACIONES ESPECÍFICAS, OPERACIÓN 6613.1: PAGO COMPENSATORIO POR ZONAS MONTAÑOSAS, - CONVOCATORIA 2023, EN EL MARCO CORRESPONDIENTE AL PLAN ESTRATÉGICO DE LA POLÍTICA AGRÍCOLA COMÚN 2023-2027**

**ANTECEDENTES DE HECHO**


**PRIMERO:** Mediante Orden de 28 de marzo de 2023, se aprobaron en la Comunidad Autónoma de Andalucía las bases reguladoras para la concesión de subvenciones correspondientes a la Intervención sobre el desarrollo rural relativa a zonas con limitaciones naturales u otras limitaciones específicas correspondiente al Plan Estratégico de la Política Agrícola Común 2023-2027, y mediante Orden 31 de marzo de 2023, se efectúa la convocatoria de éstas para el año 2023 al amparo del Reglamento (UE) 2021/2116 del Parlamento Europeo y del Consejo, de 2 de diciembre de 2021, sobre la financiación, la gestión y el seguimiento de la Política Agrícola Común y por el que se deroga el Reglamento (UE) núm. 1306/2013 y el Reglamento (UE) 2021/2115 del Parlamento Europeo y del Consejo, de 2 de diciembre de 2021, por el que se establecen las normas en relación con la ayuda a los planes estratégicos que deben elaborar los Estados miembros en el marco de la Política Agrícola Común, financiada con cargo al Fondo Europeo de Garantía (FEAGA) y al Fondo Europeo Agrícola de Desarrollo Rural (FEADER), y por el que se derogan los Reglamentos (UE) núm. 1305/2013 y (UE) núm. 1307/2013.

Las personas que se relacionan en anexo adjunto de la presente Propuesta Provisional de Resolución presentaron solicitud al amparo de lo dispuesto en el párrafo anterior.

**SEGUNDO:** Examinadas las solicitudes, se procedió a realizar el trámite de subsanación y/o mejora de acuerdo con lo dispuesto en el artículo 68 de la Ley 39/2015, de 1 de octubre, del Procedimiento Administrativo Común de las Administraciones Públicas, al objeto de subsanar aquellas solicitudes que no reunían los requisitos exigidos en la normativa aplicable, y una vez practicado, las Delegaciones Territoriales de Agricultura, Pesca, Agua y Desarrollo Rural remitieron al Servicio de Ayudas de Medidas de Acompañamiento de la Dirección General de Ayudas Directas y de Mercados, un informe en el que se relacionaban las solicitudes que habían superado el citado trámite, así como aquellas otras solicitudes que no habían subsanado las incidencias comunicadas.

**TERCERO:** Revisada la documentación, y realizadas las comunicaciones de los controles sobre el terreno efectuados en virtud de lo establecido en el Reglamento (UE) 2021/2116 del Parlamento Europeo y del Consejo de 2 de diciembre de 2021 sobre la financiación, la gestión y el seguimiento de la Política Agrícola Común y por el que se deroga el Reglamento (UE) núm. 1306/2013 y el Real Decreto 1047/2022, de 27 de



Puede verificar la integridad de una copia de este documento mediante la lectura del código QR adjunto o mediante el acceso a la dirección <a href="https://ws050.juntadeandalucia.es/verificarFirma">https://ws050.juntadeandalucia.es/verificarFirma</a> indicando el código de VERIFICACIÓN			
FIRMADO POR	JUAN JOSE SOLER GARCIA ROCIO GUIJARRO MILLAN	28/01/2025	
VERIFICACIÓN	Pk2jmUALJ6LEZDUPVEJ26HSW94AWPP	PÁG. 1/50	



diciembre, por el que se regula el sistema de gestión y control de las intervenciones del Plan Estratégico y otras ayudas de la Política Agrícola Común, procede emitir la presente Propuesta Provisional de Resolución del Servicio de Ayudas de Medidas de Acompañamiento de la Dirección General de Ayudas Directas y de Mercados relativa a la solicitud de la ayuda de la Intervención 6613 Ayudas a zonas con limitaciones naturales u otras limitaciones específicas, Operación 6613.1: Pago compensatorio por zonas montañosas- Convocatoria 2023, que incluye anexo con la relación de expedientes así como las incidencias por las que se encuentran afectados.

**VISTOS**, el Reglamento (UE) 2021/2116 del Parlamento Europeo y del Consejo, de 2 de diciembre de 2021, sobre la financiación, la gestión y el seguimiento de la política agrícola común y por el que se deroga el Reglamento (UE) núm. 1306/2013; el Reglamento (UE) 2021/2115 del Parlamento Europeo y del Consejo, de 2 de diciembre de 2021, por el que se establecen las normas en relación con la ayuda a los planes estratégicos que deben elaborar los Estados miembros en el marco de la Política Agrícola común, financiada con cargo al Fondo Europeo de Garantía (FEAGA) y al Fondo Europeo Agrícola de Desarrollo Rural (FEADER), y por el que se derogan los Reglamentos (UE) núm. 1305/2013 y (UE) núm. 1307/2013; el Real Decreto 1048/2022, de 27 de diciembre, sobre la aplicación, a partir de 2023, de las intervenciones en forma de pagos directos y el establecimiento de requisitos comunes en el marco del Plan Estratégico de la Política Agrícola Común, y la regulación de la solicitud única del sistema integrado de gestión y control; el Real Decreto 1047/2022, de 27 de diciembre, por el que se regula el sistema de gestión y control de las intervenciones del Plan Estratégico y otras ayudas de la Política Agrícola Común; la Orden de 28 de marzo de 2023, por la que se aprueban las bases reguladoras para la concesión de subvenciones correspondientes a la intervención sobre el desarrollo rural relativa a zonas con limitaciones naturales u otras limitaciones específicas (6613) correspondiente al Plan Estratégico de la Política Agrícola Común 2023-2027 y la Orden 31 de marzo de 2023, por la que se efectúa la convocatoria para el año 2023; la Ley 38/2003, de 17 de noviembre, General de Subvenciones; el Decreto Legislativo 1/2010 de 2 de marzo por el que se aprueba el Texto Refundido de la Ley General de la Hacienda Pública de la Junta de Andalucía; la Ley 39/2015, de 1 de octubre, del Procedimiento Administrativo Común de las Administraciones Públicas.

## FUNDAMENTOS DE DERECHO

**PRIMERO:** Corresponde a la Dirección General de Ayudas Directas y de Mercados dictar la resolución, en el uso de las funciones atribuidas por la legislación vigente y, en particular, el Decreto 70/2016, de 1 de marzo, por el que se establece la organización y el régimen de funcionamiento del organismo pagador de los gastos financiados por el Fondo Europeo Agrícola de Garantía y por el Fondo Europeo Agrícola de Desarrollo Rural en la Comunidad Autónoma de Andalucía, así como el Decreto 157/2022, de 9 de agosto, por el que se establece la estructura orgánica de la Consejería de Agricultura, Pesca, Agua y Desarrollo Rural.

**SEGUNDO:** La Orden de 28 de marzo de 2023 por la que se aprueban las bases reguladoras para la concesión de subvenciones correspondientes a la intervención sobre el desarrollo rural relativa a zonas con limitaciones naturales u otras limitaciones específicas (6613) correspondiente al Plan Estratégico de la Política Agrícola Común 2023-2027 establece los requisitos relativos a los solicitantes y a las condiciones de la ayuda de cada

Puede verificar la integridad de una copia de este documento mediante la lectura del código QR adjunto o mediante el acceso a la dirección <a href="https://ws050.juntadeandalucia.es/verificarFirma">https://ws050.juntadeandalucia.es/verificarFirma</a> indicando el código de VERIFICACIÓN			
FIRMADO POR	JUAN JOSE SOLER GARCIA ROCIO GUIJARRO MILLAN	28/01/2025	
VERIFICACIÓN	Pk2jmUALJ6LEZDUPVEJ26HSW94AWPP	PÁG. 2/50	



operación, entre ellas la Operación 6613.1: Pagos compensatorios por zonas montañosas - Convocatoria 2023, efectuada mediante Orden de 31 de marzo de 2023.

**TERCERO:** Esta operación está cofinanciada en un 85% por el FEADER, en un 9,81% por el Ministerio de Agricultura, Pesca y Alimentación y en un 5,19% por la Comunidad Autónoma de Andalucía, y está incluida en el Plan Estratégico de la Política Agrícola Común 2023-2027 dentro de la Intervención 6613 Ayudas a zonas con limitaciones naturales u otras limitaciones específicas, en aplicación del Artículo 71 del Reglamento (UE) 2021/2115 del Parlamento Europeo y del Consejo, de 2 de diciembre de 2021.

### SE PROPONE PROVISIONALMENTE

**PRIMERO: RESOLVER** la concesión y denegación correspondiente a cada solicitante de la ayuda de la Intervención 6613 Ayudas a zonas con limitaciones naturales u otras limitaciones específicas, Operación 6613.1 Pago compensatorio por zonas montañosas, - Convocatoria 2023, a las personas que se relacionan en anexo adjunto de la presente Propuesta Provisional de Resolución, formada por 16 expedientes, que empieza por BAENA PULIDO JOSE ANTONIO con NIF \*\*\*\*8342\* y termina en SANCHEZ SANCHEZ ALBERTO con NIF\*\*\*\*3289\*.

**SEGUNDO: PROCEDER** a la publicación de la presente Propuesta Provisional de Resolución de conformidad con el artículo 45.1 b) de la Ley 39/2015, de 1 de octubre del Procedimiento Administrativo Común de las Administraciones Públicas.

Jefa de Servicio de Ayudas  
de Medidas de Acompañamiento

Subdirector de Gestión y  
Control Integrado de Ayudas

Fdo.: Rocío Guijarro Millán

Fdo.: Juan José Soler García

Puede verificar la integridad de una copia de este documento mediante la lectura del código QR adjunto o mediante el acceso a la dirección <https://ws050.juntadeandalucia.es/verificarFirma> indicando el código de VERIFICACIÓN

FIRMADO POR

JUAN JOSE SOLER GARCIA

28/01/2025

ROCIO GUIJARRO MILLAN

VERIFICACIÓN

Pk2jmUALJ6LEZDUPVEJ26HSW94AWPP

PÁG. 3/50



ANEXO: RELACIÓN DE EXPEDIENTES INCLUIDOS EN PROPUESTA PROVISIONAL DE RESOLUCIÓN DE LA SOLICITUD DE AYUDA

PEPAC - Operación 6613.1 - Pago compensatorio por zonas montañosas. Convocatoria 2023

(Orden de 28 de marzo de 2023, de la Consejería de Agricultura, Pesca, Agua y Desarrollo Rural, BOJA N° 63 de 3 de abril de 2023)

GRANADA

**APELLIDOS Y NOMBRE / RAZÓN SOCIAL**

BAENA PULIDO JOSE ANTONIO

**NIF**  
\*\*\*\*8342\*

**EXPEDIENTE**  
1244321

**RESOLUCIÓN**  
CONCESIÓN DE LA AYUDA

**DATOS DE MANTENIMIENTO UNIDADES**

**GRUPO DE PAGO**

ZONAS DE MONTAÑA

**Sup. Dec. Admisible**  
2,51

**Sup. Propuesta**  
2,51

**Sobredecl.**  
0,00

**% Sobredecl.**  
0,00

**APLICACIÓN DE REDUCCIONES Y PENALIZACIONES (%)**

Criterios de subvencionabilidad (1)	Presentación tardía	Omisión declaración	Condicionalidad
0,00	0,00	0,00	0,00

**IMPORTE ( Euros )**

Calculado(2)	Reducción	Penalización	Reducción Penalización (3)	Penalización adicional	Propuesto	FEADER	MAPA	CAPADR
233,43 €	0,00 €	0,00 €	0,00 €	0,00 €	233,43 €	198,42 €	22,90 €	12,11 €
Importe Unitario:	93,00 €	Nuevo Importe Unitario:	93,00 €					

**RECINTOS PROPUESTOS**

REF.	REFERENCIA SIGPAC	CULTIVO	USO SIGPAC	Sup. Dec. admisible	Sup. Campo	Sup. Determ.	Sup. Propuesta
-570415	18-137-058-00096-0012	OLIVAR	S	0,21		0,21	0,21
-570414	18-137-058-00096-0011	OLIVAR	S	0,39		0,39	0,39
170000005364062	18-137-058-00101-0002	OLIVAR	S	1,91		1,91	1,91



(1) Con incidencias que retienen pago o deniegan el expediente.  
 (2) Se calcula sobre superficie declarada admisible.  
 (3) Aplicación del artículo 16 bis del RD 147/2023.  
 (4) Expediente con algunos recintos de pastos permanentes ubicados en espacios protegidos donde la carga ganadera mínima será 0,1 UGM/ha.

Puede verificar la integridad de una copia de este documento mediante la lectura del código QR adjunto o mediante el acceso a la dirección <a href="https://ws050.juntadeandalucia.es/verificarFirma">https://ws050.juntadeandalucia.es/verificarFirma</a> indicando el código de VERIFICACIÓN			
FIRMADO POR	JUAN JOSE SOLER GARCIA ROCIO GUIJARRO MILLAN	28/01/2025	
VERIFICACIÓN	Pk2jmUALJ6LEZDUPVEJ26HSW94AWPP	PÁG. 4/50	



**APELLIDOS Y NOMBRE / RAZÓN SOCIAL**

GARCIA MUÑOZ ANTONIA

**NIF**  
\*\*\*\*2859\*

**EXPEDIENTE**  
1072804

**RESOLUCIÓN**  
CONCESIÓN DE LA AYUDA

**DATOS DE MANTENIMIENTO UNIDADES**

**GRUPO DE PAGO**

ZONAS DE MONTAÑA

<b>Sup. Dec. Admisible</b>	<b>Sup. Propuesta</b>	<b>Sobredecl.</b>	<b>% Sobredecl.</b>
7,64	7,64	0,00	0,00

**APLICACIÓN DE REDUCCIONES Y PENALIZACIONES (%)**

<b>Criterios de subvencionabilidad (1)</b>	<b>Presentación tardía</b>	<b>Omisión declaración</b>	<b>Condicionalidad</b>
0,00	0,00	0,00	0,00

**IMPORTE ( Euros )**

<b>Calculado(2)</b>	<b>Reducción</b>	<b>Penalización</b>	<b>Reducción Penalización (3)</b>	<b>Penalización adicional</b>	<b>Propuesto</b>	<b>FEADER</b>	<b>MAPA</b>	<b>CAPADR</b>
710,52 €	0,00 €	0,00 €	0,00 €	0,00 €	710,52 €	603,94 €	69,70 €	36,88 €
<b>Importe Unitario:</b>	93,00 €	<b>Nuevo Importe Unitario:</b>	93,00 €					

**RECINTOS PROPUESTOS**

<b>REF.</b>	<b>REFERENCIA SIGPAC</b>	<b>CULTIVO</b>	<b>S/R</b>	<b>USO SIGPAC</b>	<b>Sup. Dec. admisible</b>	<b>Sup. Campo</b>	<b>Sup. Determ.</b>	<b>Sup. Propuesta</b>
5090173	18-137-003-00083-0003	OLIVAR	S		0,01		0,01	0,01
1700000006550855	18-137-002-00117-0001	OLIVAR	S		0,01		0,01	0,01
1700000006550856	18-137-002-00131-0001	OLIVAR	S		0,67		0,67	0,67
1700000006550857	18-137-003-00143-0005	OLIVAR	S		0,23		0,23	0,23
1700000006550858	23-002-060-00109-0001	OLIVAR	S		0,73		0,73	0,73
1700000006550859	23-002-060-00110-0002	OLIVAR	S		0,04		0,04	0,04
1700000006550860	23-002-060-00118-0002	OLIVAR	S		1,91		1,91	1,91
1700000006550861	23-002-060-00184-0002	OLIVAR	S		0,01		0,01	0,01
1700000006550862	23-002-060-00185-0001	OLIVAR	S		0,29		0,29	0,29
1700000006550863	18-137-004-00012-0001	OLIVAR	S		0,97		0,97	0,97
1700000006550864	18-137-004-00013-0002	OLIVAR	S		0,11		0,11	0,11
1700000006550865	18-137-005-00123-0001	OLIVAR	S		0,78		0,78	0,78
1700000006550866	18-137-004-00025-0052	OLIVAR	S		0,57		0,57	0,57
1700000006550867	18-137-004-00077-0001	OLIVAR	S		0,41		0,41	0,41
1700000006550868	18-137-004-00009-0004	OLIVAR	S		0,90		0,90	0,90

(1) Con incidencias que retienen pago o deniegan el expediente.  
 (2) Se calcula sobre superficie declarada admisible.  
 (3) Aplicación del artículo 16 bis del RD 147/2023.  
 (4) Expediente con algunos recintos de pastos permanentes ubicados en espacios protegidos donde la carga ganadera mínima será 0,1 UGM/ha.

Puede verificar la integridad de una copia de este documento mediante la lectura del código QR adjunto o mediante el acceso a la dirección <a href="https://ws050.juntadeandalucia.es/verificarFirma">https://ws050.juntadeandalucia.es/verificarFirma</a> indicando el código de VERIFICACIÓN			
FIRMADO POR	JUAN JOSE SOLER GARCIA ROCIO GUIJARRO MILLAN	28/01/2025	
VERIFICACIÓN	Pk2jmUALJ6LEZDUPVEJ26HSW94AWPP	PÁG. 5/50	



**HUELVA**

**APELLIDOS Y NOMBRE / RAZÓN SOCIAL**

BANDA BERENGUER MANUEL

**NIF**

\*\*\*\*9916\*

**EXPEDIENTE**

1071718

**RESOLUCIÓN**

CONCESIÓN DE LA AYUDA

**DATOS DE MANTENIMIENTO UNIDADES**

**GRUPO DE PAGO**

ZONAS DE MONTAÑA

**Sup. Dec.**

**Admisible**

63,98

**Sup.**

**Propuesta**

63,84

**Sobredecl.**

0,14

**% Sobredecl.**

0,22

**APLICACIÓN DE REDUCCIONES Y PENALIZACIONES (%)**

Criterios de subvencionabilidad (1)	Presentación tardía	Omisión declaración	Condicionalidad
0,00	0,00	0,00	0,00

**IMPORTE ( Euros )**

Calculado(2)	Reducción	Penalización	Reducción Penalización (3)	Penalización adicional	Propuesto	FEADER	MAPA	CAPADR
2.046,00 €	4,48 €	0,00 €	0,00 €	0,00 €	2.041,52 €	1.735,29 €	200,27 €	105,96 €
<b>Importe Unitario:</b>	93,00 €	<b>Nuevo Importe Unitario:</b>	31,98 €					

(1) Con incidencias que retienen pago o deniegan el expediente.

(2) Se calcula sobre superficie declarada admisible.

(3) Aplicación del artículo 16 bis del RD 147/2023.

(4) Expediente con algunos recintos de pastos permanentes ubicados en espacios protegidos donde la carga ganadera mínima será 0,1 UGM/ha.

Puede verificar la integridad de una copia de este documento mediante la lectura del código QR adjunto o mediante el acceso a la dirección <https://ws050.juntadeandalucia.es/verificarFirma> indicando el código de VERIFICACIÓN

FIRMADO POR	JUAN JOSE SOLER GARCIA	28/01/2025	
	ROCIO GUIJARRO MILLAN		
VERIFICACIÓN	Pk2jmUALJ6LEZDUPVEJ26HSW94AWPP	PÁG. 6/50	



**RECINTOS PROPUESTOS**

REF.	REFERENCIA SIGPAC	CULTIVO	S/R	USO SIGPAC	Sup. Dec. admisible	Sup. Campa	Sup. Determ.	Sup. Propuesta
-1041224	21-008-005-00049-0018	PASTOS PERMANENTES DE 5 O MAS AÑOS	S		5,29		5,29	5,29
1700000006585198	21-008-005-00041-0001	PASTOS PERMANENTES DE 5 O MAS AÑOS	S		10,52		10,52	10,38
1700000006585199	21-008-005-00043-0054	PASTOS PERMANENTES DE 5 O MAS AÑOS	S		0,95		0,95	0,95
1700000006585200	21-008-005-00046-0002	PASTOS PERMANENTES DE 5 O MAS AÑOS	S		2,81		2,81	2,81
1700000006585201	21-008-005-00043-0047	PASTOS PERMANENTES DE 5 O MAS AÑOS	S		4,57		4,57	4,57
1700000006585202	21-008-005-00043-0053	PASTOS PERMANENTES DE 5 O MAS AÑOS	S		1,80		1,80	1,80
1700000006585204	21-008-005-00043-0003	PASTOS PERMANENTES DE 5 O MAS AÑOS	S		15,63		15,63	15,63
1700000006585205	21-008-005-00041-0002	PASTOS PERMANENTES DE 5 O MAS AÑOS	S		1,52		1,52	1,52
1700000006585213	21-008-005-00049-0017	PASTOS PERMANENTES DE 5 O MAS AÑOS	S		14,37		14,37	14,37
1700000006585214	21-008-005-00091-0001	PASTOS PERMANENTES DE 5 O MAS AÑOS	S		0,18		0,18	0,18
1700000006585215	21-008-005-00043-0030	OLIVAR	S		0,30		0,30	0,30
1700000006585216	21-008-005-00043-0028	OLIVAR	S		0,22		0,22	0,22
1700000006585217	21-008-005-00043-0027	OLIVAR	S		0,10		0,10	0,10
1700000006585218	21-008-005-00043-0026	OLIVAR	S		0,28		0,28	0,28
1700000006585219	21-008-005-00043-0016	OLIVAR	S		0,05		0,05	0,05
1700000006585220	21-008-005-00043-0013	OLIVAR	S		0,11		0,11	0,11
1700000006585223	21-008-005-00042-0001	PASTOS PERMANENTES DE 5 O MAS AÑOS	S		2,65		2,65	2,65
1700000006585225	21-008-005-00043-0044	OLIVAR	S		0,03		0,03	0,03
1700000006585227	21-008-005-00043-0042	OLIVAR	S		0,07		0,07	0,07
1700000006585228	21-008-005-00043-0040	OLIVAR	S		0,04		0,04	0,04
1700000006585229	21-008-005-00043-0039	OLIVAR	S		0,03		0,03	0,03
1700000006585230	21-008-005-00043-0032	OLIVAR	S		0,12		0,12	0,12
1700000006585231	21-008-005-00042-0010	OLIVAR	S		0,07		0,07	0,07
1700000006585232	21-008-005-00042-0008	OLIVAR	S		0,74		0,74	0,74
1700000006585233	21-008-005-00043-0046	OLIVAR	S		0,06		0,06	0,06
1700000006585234	21-008-005-00043-0010	OLIVAR	S		0,06		0,06	0,06
1700000006585235	21-008-005-00046-0011	OLIVAR	S		0,04		0,04	0,04
1700000006585236	21-008-005-00046-0010	OLIVAR	S		0,03		0,03	0,03
1700000006585237	21-008-005-00046-0003	OLIVAR	S		0,05		0,05	0,05
1700000006585238	21-008-005-00042-0007	OLIVAR	S		0,10		0,10	0,10
1700000006585242	21-008-005-00043-0011	OLIVAR	S		0,07		0,07	0,07
1700000006585254	21-008-005-00049-0005	OLIVAR	S		0,03		0,03	0,03
1700000006585256	21-008-005-00049-0006	OLIVAR	S		0,08		0,08	0,08
1700000006585258	21-008-005-00046-0012	OLIVAR	S		0,02		0,02	0,02
1700000006585260	21-008-005-00049-0002	OLIVAR	S		0,01		0,01	0,01
1700000006585264	21-008-005-00043-0043	OLIVAR	S		0,89		0,89	0,89
1700000006585266	21-008-005-00043-0004	OLIVAR	S		0,02		0,02	0,02
1700000006585268	21-008-005-00043-0006	OLIVAR	S		0,07		0,07	0,07

**INCIDENCIAS**

**INCIDENCIA DESCRIPCIÓN**

242	Recinto pendiente de acreditación de titularidad. Recinto:21-008-005-00050-00006 Cultivo:63000 PASTOS DE MENOS DE 5 AÑOS-SIN VARIEDAD Secano
4272	Verifica que las líneas de declaración de las Solicitudes Únicas no tienen solapes con la capa de Retroactividad Gráfica (ambas de la misma campaña) a nivel de expediente/línea de declaración gráfica de la solicitud. Recinto:21-008-005-00041-00001 Cultivo: - Agregado de la referencia del recinto.:0 Zona de la referencia del recinto.:0 Superficie solapada.:0,14 Id. Incid.:99758374 Recinto:21-008-005-00050-00006 Cultivo: - Agregado de la referencia del recinto.:0 Zona de la referencia del recinto.:0 Superficie solapada.:0,04 Id. Incid.:99758373 Recinto:21-008-005-00050-00006 Cultivo: - Agregado de la referencia del recinto.:0 Zona de la referencia del recinto.:0 Superficie solapada.:0,05 Id. Incid.:99758372
86122	Recinto superficie forrajera que realiza la actividad de producción de pastoreo y no declara el o los códigos del Registro de Explotaciones Ganaderas de Andalucía, REGA. Recinto:21-008-005-00050-00006 Cultivo:63000 PASTOS DE MENOS DE 5 AÑOS-SIN VARIEDAD Secano

(1) Con incidencias que retienen pago o deniegan el expediente.  
 (2) Se calcula sobre superficie declarada admisible.  
 (3) Aplicación del artículo 16 bis del RD 147/2023.  
 (4) Expediente con algunos recintos de pastos permanentes ubicados en espacios protegidos donde la carga ganadera mínima será 0,1 UGM/ha.

Puede verificar la integridad de una copia de este documento mediante la lectura del código QR adjunto o mediante el acceso a la dirección <a href="https://ws050.juntadeandalucia.es/verificarFirma">https://ws050.juntadeandalucia.es/verificarFirma</a> indicando el código de VERIFICACIÓN			
FIRMADO POR	JUAN JOSE SOLER GARCIA	28/01/2025	
	ROCIO GUIJARRO MILLAN		
VERIFICACIÓN	Pk2jmUALJ6LEZDUPVEJ26HSW94AWPP	PÁG. 7/50	



**INCIDENCIAS**

**INCIDENCIA DESCRIPCIÓN**

86124 Recinto de forrajera para Cálculo de Carga Ganadera que No pertenece a Explotación.  
 Recinto:21-008-005-00050-00006 Cultivo:63000 PASTOS DE MENOS DE 5 AÑOS-SIN VARIEDAD Secano

**Datos considerados para el Cálculo de la Carga Ganadera del expediente**

**Superficie determinada para Cálculo Carga Ganadera:** 60,15 ha  
**Carga Ganadera del Expediente:** 0,73 ugm/ha

Explotación	Especie	Ugm Calculada para CG
ES210080000027	BOVINA	40,70
ES210080000027	PORCINO	3,22

**Recintos Determinados para el Cálculo de Garga Ganadera**

REF.	REFERENCIA SIGPAC	CULTIVO	DESCRIPCIÓN CULTIVO	S/R	SUP. PROPUESTA (ha)
-1041224	21-008-005-00049-00018	62000	PASTOS PERMANENTES DE 5 O MAS AÑOS-SIN VARIEDAD	S	5,29
1700000006585198	21-008-005-00041-00001	62000	PASTOS PERMANENTES DE 5 O MAS AÑOS-SIN VARIEDAD	S	10,38
1700000006585199	21-008-005-00043-00054	62000	PASTOS PERMANENTES DE 5 O MAS AÑOS-SIN VARIEDAD	S	0,95
1700000006585200	21-008-005-00046-00002	62000	PASTOS PERMANENTES DE 5 O MAS AÑOS-SIN VARIEDAD	S	2,81
1700000006585201	21-008-005-00043-00047	62000	PASTOS PERMANENTES DE 5 O MAS AÑOS-SIN VARIEDAD	S	4,57
1700000006585202	21-008-005-00043-00053	62000	PASTOS PERMANENTES DE 5 O MAS AÑOS-SIN VARIEDAD	S	1,80
1700000006585204	21-008-005-00043-00003	62000	PASTOS PERMANENTES DE 5 O MAS AÑOS-SIN VARIEDAD	S	15,63
1700000006585205	21-008-005-00041-00002	62000	PASTOS PERMANENTES DE 5 O MAS AÑOS-SIN VARIEDAD	S	1,52
1700000006585213	21-008-005-00049-00017	62000	PASTOS PERMANENTES DE 5 O MAS AÑOS-SIN VARIEDAD	S	14,37
1700000006585214	21-008-005-00091-00001	62000	PASTOS PERMANENTES DE 5 O MAS AÑOS-SIN VARIEDAD	S	0,18
1700000006585223	21-008-005-00042-00001	62000	PASTOS PERMANENTES DE 5 O MAS AÑOS-SIN VARIEDAD	S	2,65

**Incidencias de carga ganadera**

**INCIDENCIA DESCRIPCIÓN**

225 Superficie neta de cruce en un recinto en el conjunto de solicitudes supera superficie admisible que SIGPAC establece para él.  
 Recinto:21-061-007-00001-00045 Cultivo:62000 PASTOS PERMANENTES DE 5 O MAS AÑOS-SIN VARIEDAD Secano Superficie admisible de pastos del recinto según SIGPAC.:25 Suma de superficies de cruce netas declaradas para este recinto por todos los solicitantes.: 1029 Exceso de superficie (Hectáreas):10,04

242 Recinto pendiente de acreditación de titularidad.  
 Recinto:21-008-005-00050-00006 Cultivo:63000 PASTOS DE MENOS DE 5 AÑOS-SIN VARIEDAD Secano  
 Recinto:21-061-006-00059-00004 Cultivo:62000 PASTOS PERMANENTES DE 5 O MAS AÑOS-SIN VARIEDAD Secano  
 Recinto:21-061-006-00058-00001 Cultivo:62000 PASTOS PERMANENTES DE 5 O MAS AÑOS-SIN VARIEDAD Secano  
 Recinto:21-061-006-00058-00003 Cultivo:62000 PASTOS PERMANENTES DE 5 O MAS AÑOS-SIN VARIEDAD Secano  
 Recinto:21-061-006-00059-00006 Cultivo:62000 PASTOS PERMANENTES DE 5 O MAS AÑOS-SIN VARIEDAD Secano  
 Recinto:21-061-003-00058-00001 Cultivo:62000 PASTOS PERMANENTES DE 5 O MAS AÑOS-SIN VARIEDAD Secano  
 Recinto:21-061-006-00059-00005 Cultivo:62000 PASTOS PERMANENTES DE 5 O MAS AÑOS-SIN VARIEDAD Secano  
 Recinto:21-061-002-00029-00008 Cultivo:62000 PASTOS PERMANENTES DE 5 O MAS AÑOS-SIN VARIEDAD Secano  
 Recinto:21-061-006-00061-00001 Cultivo:62000 PASTOS PERMANENTES DE 5 O MAS AÑOS-SIN VARIEDAD Secano  
 Recinto:21-061-006-00059-00003 Cultivo:62000 PASTOS PERMANENTES DE 5 O MAS AÑOS-SIN VARIEDAD Secano

86122 Recinto superficie forrajera que realiza la actividad de producción de pastoreo y no declara el o los códigos del Registro de Explotaciones Ganaderas de Andalucía, REGA.  
 Recinto:21-008-005-00050-00006 Cultivo:63000 PASTOS DE MENOS DE 5 AÑOS-SIN VARIEDAD Secano

86124 Recinto de forrajera para Cálculo de Carga Ganadera que No pertenece a Explotación.  
 Recinto:21-008-005-00050-00006 Cultivo:63000 PASTOS DE MENOS DE 5 AÑOS-SIN VARIEDAD Secano

86128 Recinto de Forrajeras que no ha contabilizado para Carga Ganadera por no tener una explotación válida para el cálculo de la Carga Ganadera

(1) Con incidencias que retienen pago o deniegan el expediente.  
 (2) Se calcula sobre superficie declarada admisible.  
 (3) Aplicación del artículo 16 bis del RD 147/2023.  
 (4) Expediente con algunos recintos de pastos permanentes ubicados en espacios protegidos donde la carga ganadera mínima será 0,1 UGM/ha.

Puede verificar la integridad de una copia de este documento mediante la lectura del código QR adjunto o mediante el acceso a la dirección <https://ws050.juntadeandalucia.es/verificarFirma> indicando el código de VERIFICACIÓN

FIRMADO POR	JUAN JOSE SOLER GARCIA	28/01/2025
	ROCIO GUIJARRO MILLAN	
VERIFICACIÓN	Pk2jmUALJ6LEZDUPVEJ26HSW94AWPP	PÁG. 8/50







	Recinto:21-008-005-00050-00006	Cultivo:63	PASTOS DE MENOS DE 5 AÑOS-
	Recinto:21-061-007-00001-00053	Cultivo:62	PASTOS PERMANENTES DE 5 O MAS AÑOS-
	Recinto:21-061-006-00059-00004	Cultivo:62	PASTOS PERMANENTES DE 5 O MAS AÑOS-
	Recinto:21-061-006-00058-00001	Cultivo:62	PASTOS PERMANENTES DE 5 O MAS AÑOS-
	Recinto:21-061-006-00058-00003	Cultivo:62	PASTOS PERMANENTES DE 5 O MAS AÑOS-
	Recinto:21-061-006-00059-00006	Cultivo:62	PASTOS PERMANENTES DE 5 O MAS AÑOS-
	Recinto:21-061-006-00058-00002	Cultivo:62	PASTOS PERMANENTES DE 5 O MAS AÑOS-
	Recinto:21-061-003-00058-00001	Cultivo:62	PASTOS PERMANENTES DE 5 O MAS AÑOS-
	Recinto:21-061-006-00059-00005	Cultivo:62	PASTOS PERMANENTES DE 5 O MAS AÑOS-
	Recinto:21-061-002-00029-00008	Cultivo:62	PASTOS PERMANENTES DE 5 O MAS AÑOS-
	Recinto:21-061-006-00061-00001	Cultivo:62	PASTOS PERMANENTES DE 5 O MAS AÑOS-
	Recinto:21-061-006-00059-00003	Cultivo:62	PASTOS PERMANENTES DE 5 O MAS AÑOS-
	Recinto:21-061-007-00001-00045	Cultivo:62	PASTOS PERMANENTES DE 5 O MAS AÑOS-
	Recinto:21-061-007-00001-00046	Cultivo:62	PASTOS PERMANENTES DE 5 O MAS AÑOS-
86133	Recinto de forrajera No solicitado para Cálculo de Carga Ganadera que No pertenece a Explotación.		
	Recinto:21-061-007-00001-00053	Cultivo:62000	PASTOS PERMANENTES DE 5 O MAS AÑOS-SIN VARIEDAD Secano
	Recinto:21-061-006-00059-00004	Cultivo:62000	PASTOS PERMANENTES DE 5 O MAS AÑOS-SIN VARIEDAD Secano
	Recinto:21-061-006-00058-00001	Cultivo:62000	PASTOS PERMANENTES DE 5 O MAS AÑOS-SIN VARIEDAD Secano
	Recinto:21-061-006-00058-00003	Cultivo:62000	PASTOS PERMANENTES DE 5 O MAS AÑOS-SIN VARIEDAD Secano
	Recinto:21-061-006-00059-00006	Cultivo:62000	PASTOS PERMANENTES DE 5 O MAS AÑOS-SIN VARIEDAD Secano
	Recinto:21-061-006-00058-00002	Cultivo:62000	PASTOS PERMANENTES DE 5 O MAS AÑOS-SIN VARIEDAD Secano
	Recinto:21-061-003-00058-00001	Cultivo:62000	PASTOS PERMANENTES DE 5 O MAS AÑOS-SIN VARIEDAD Secano
	Recinto:21-061-006-00059-00005	Cultivo:62000	PASTOS PERMANENTES DE 5 O MAS AÑOS-SIN VARIEDAD Secano
	Recinto:21-061-002-00029-00008	Cultivo:62000	PASTOS PERMANENTES DE 5 O MAS AÑOS-SIN VARIEDAD Secano
	Recinto:21-061-006-00061-00001	Cultivo:62000	PASTOS PERMANENTES DE 5 O MAS AÑOS-SIN VARIEDAD Secano
	Recinto:21-061-006-00059-00003	Cultivo:62000	PASTOS PERMANENTES DE 5 O MAS AÑOS-SIN VARIEDAD Secano
	Recinto:21-061-007-00001-00045	Cultivo:62000	PASTOS PERMANENTES DE 5 O MAS AÑOS-SIN VARIEDAD Secano
	Recinto:21-061-007-00001-00046	Cultivo:62000	PASTOS PERMANENTES DE 5 O MAS AÑOS-SIN VARIEDAD Secano

(1) Con incidencias que retienen pago o deniegan el expediente.  
 (2) Se calcula sobre superficie declarada admisible.  
 (3) Aplicación del artículo 16 bis del RD 147/2023.  
 (4) Expediente con algunos recintos de pastos permanentes ubicados en espacios protegidos donde la carga ganadera mínima será 0,1 UGM/ha.

Puede verificar la integridad de una copia de este documento mediante la lectura del código QR adjunto o mediante el acceso a la dirección <a href="https://ws050.juntadeandalucia.es/verificarFirma">https://ws050.juntadeandalucia.es/verificarFirma</a> indicando el código de VERIFICACIÓN			
FIRMADO POR	JUAN JOSE SOLER GARCIA ROCIO GUIJARRO MILLAN	28/01/2025	
VERIFICACIÓN	Pk2jmUALJ6LEZDUPVEJ26HSW94AWPP	PÁG. 9/50	



**APELLIDOS Y NOMBRE / RAZÓN SOCIAL**

BOZA FERNANDEZ PABLO

**NIF**  
\*\*\*\*7346\*

**EXPEDIENTE**  
10000013

**RESOLUCIÓN**

CONCESIÓN DE LA AYUDA

**DATOS DE MANTENIMIENTO UNIDADES**

<b>GRUPO DE PAGO</b>	<b>Sup. Dec. Admisible</b>	<b>Sup. Propuesta</b>	<b>Sobredecl.</b>	<b>% Sobredecl.</b>
ZONAS DE MONTAÑA	17,76	17,76	0,00	0,00

**APLICACIÓN DE REDUCCIONES Y PENALIZACIONES (%)**

<b>Criterios de subvencionabilidad (1)</b>	<b>Presentación tardía</b>	<b>Omisión declaración</b>	<b>Condicionalidad</b>
0,00	0,00	0,00	0,00

**IMPORTE ( Euros )**

Calculado(2)	Reducción	Penalización	Reducción Penalización (3)	Penalización adicional	Propuesto	FEADER	MAPA	CAPADR
1.600,34 €	0,00 €	0,00 €	0,00 €	0,00 €	1.600,34 €	1.360,29 €	156,99 €	83,06 €
<b>Importe Unitario:</b>	93,00 €	<b>Nuevo Importe Unitario:</b>		90,11 €				

**RECINTOS PROPUESTOS**

<b>REF.</b>	<b>REFERENCIA SIGPAC</b>	<b>CULTIVO</b>	<b>S/R</b>	<b>USO SIGPAC</b>	<b>Sup. Dec. admisible</b>	<b>Sup. Campo</b>	<b>Sup. Determ.</b>	<b>Sup. Propuesta</b>
7009511	21-029-007-00028-0001	PASTOS PERMANENTES DE 5 O MAS AÑOS	S		17,76		17,76	17,76

**INCIDENCIAS**

**INCIDENCIA DESCRIPCIÓN**

- 64 La cuenta bancaria del solicitante no está activada en GIRO.
- 463 Productor que en su Declaración responsable no marca SÍ o NO en la casilla de "Realiza alguna actividad de las incluidas en el R.D."
- 75024 La cuenta corriente declarada no se encuentra en el sistema GIRO, se realiza el pago a la cuenta principal designada en GIRO.

**Datos considerados para el Cálculo de la Carga Ganadera del expediente**

Superficie determinada para Cálculo Carga Ganadera: 17,76 ha  
Carga Ganadera del Expediente: 0,54 ugm/ha (4)

<b>Explotación</b>	<b>Especie</b>	<b>Ugm Calculada para CG</b>
ES210290000036	BOVINA	5,07
ES210290000036	PORCINO	4,58

**Recintos Determinados para el Cálculo de Garga Ganadera**

<b>REF.</b>	<b>REFERENCIA SIGPAC</b>	<b>CULTIVO</b>	<b>DESCRIPCIÓN CULTIVO</b>	<b>S/R</b>	<b>SUP. PROPUESTA (ha)</b>
7009511	21-029-007-00028-00001	62000	PASTOS PERMANENTES DE 5 O MAS AÑOS-SIN VARIEDAD	S	17,76

(1) Con incidencias que retienen pago o deniegan el expediente.

(2) Se calcula sobre superficie declarada admisible.

(3) Aplicación del artículo 16 bis del RD 147/2023.

(4) Expediente con algunos recintos de pastos permanentes ubicados en espacios protegidos donde la carga ganadera mínima será 0,1 UGM/ha.

Puede verificar la integridad de una copia de este documento mediante la lectura del código QR adjunto o mediante el acceso a la dirección <https://ws050.juntadeandalucia.es/verificarFirma> indicando el código de VERIFICACIÓN

FIRMADO POR	JUAN JOSE SOLER GARCIA	28/01/2025	
	ROCIO GUIJARRO MILLAN		
VERIFICACIÓN	Pk2jmUALJ6LEZDUPVEJ26HSW94AWPP	PÁG. 10/50	

**APELLIDOS Y NOMBRE / RAZÓN SOCIAL**

CARDENAS ALVAREZ MARIA CARMEN DE LOS DOLORES

**NIF**

\*\*\*\*8968\*

**EXPEDIENTE**

1090578

**RESOLUCIÓN**

DENEGACIÓN DE LA AYUDA

**DATOS DE MANTENIMIENTO UNIDADES**

<b>GRUPO DE PAGO</b>	<b>Sup. Dec. Admisible</b>	<b>Sup. Propuesta</b>	<b>Sobredecl.</b>	<b>% Sobredecl.</b>
ZONAS DE MONTAÑA	0,00	0,00	0,00	0,00

**APLICACIÓN DE REDUCCIONES Y PENALIZACIONES (%)**

<b>Crterios de subvencionabilidad (1)</b>	<b>Presentación tardía</b>	<b>Omisión declaración</b>	<b>Condicionalidad</b>
100,00	0,00	0,00	0,00

**IMPORTE ( Euros )**

<b>Calculado(2)</b>	<b>Reducción</b>	<b>Penalización</b>	<b>Reducción Penalización (3)</b>	<b>Penalización adicional</b>	<b>Propuesto</b>	<b>FEADER</b>	<b>MAPA</b>	<b>CAPADR</b>
0,00 €	0,00 €	0,00 €	0,00 €	0,00 €	0,00 €	0,00 €	0,00 €	0,00 €
<b>Importe Unitario:</b>	93,00 €	<b>Nuevo Importe Unitario:</b>	0,00 €					

**INCIDENCIAS****INCIDENCIA DESCRIPCIÓN**

74053	Importe inferior a 100 Euros
86120	Para explotaciones de pastos permanentes ubicadas en espacios protegidos la carga ganadera mínima será 0,1 UGM/ha. Recinto:21-078-012-00002-00003 Cultivo:62000 PASTOS PERMANENTES DE 5 O MAS AÑOS-SIN VARIEDAD Secano Carga Ganadera:0 Recinto:21-078-012-00002-00004 Cultivo:62000 PASTOS PERMANENTES DE 5 O MAS AÑOS-SIN VARIEDAD Secano Carga Ganadera:0 Recinto:21-078-012-00011-00002 Cultivo:62000 PASTOS PERMANENTES DE 5 O MAS AÑOS-SIN VARIEDAD Secano Carga Ganadera:0 Recinto:21-078-012-00011-00003 Cultivo:62000 PASTOS PERMANENTES DE 5 O MAS AÑOS-SIN VARIEDAD Secano Carga Ganadera:0 Recinto:21-078-012-00011-00004 Cultivo:62000 PASTOS PERMANENTES DE 5 O MAS AÑOS-SIN VARIEDAD Secano Carga Ganadera:0
86122	Recinto superficie forrajera que realiza la actividad de producción de pastoreo y no declara el o los códigos del Registro de Explotaciones Ganaderas de Andalucía, REGA. Recinto:21-078-012-00002-00003 Cultivo:62000 PASTOS PERMANENTES DE 5 O MAS AÑOS-SIN VARIEDAD Secano Recinto:21-078-012-00002-00004 Cultivo:62000 PASTOS PERMANENTES DE 5 O MAS AÑOS-SIN VARIEDAD Secano Recinto:21-078-012-00011-00002 Cultivo:62000 PASTOS PERMANENTES DE 5 O MAS AÑOS-SIN VARIEDAD Secano Recinto:21-078-012-00011-00003 Cultivo:62000 PASTOS PERMANENTES DE 5 O MAS AÑOS-SIN VARIEDAD Secano Recinto:21-078-012-00011-00004 Cultivo:62000 PASTOS PERMANENTES DE 5 O MAS AÑOS-SIN VARIEDAD Secano
86124	Recinto de forrajera para Cálculo de Carga Ganadera que No pertenece a Explotación. Recinto:21-078-012-00002-00003 Cultivo:62000 PASTOS PERMANENTES DE 5 O MAS AÑOS-SIN VARIEDAD Secano Recinto:21-078-012-00002-00004 Cultivo:62000 PASTOS PERMANENTES DE 5 O MAS AÑOS-SIN VARIEDAD Secano Recinto:21-078-012-00011-00002 Cultivo:62000 PASTOS PERMANENTES DE 5 O MAS AÑOS-SIN VARIEDAD Secano Recinto:21-078-012-00011-00003 Cultivo:62000 PASTOS PERMANENTES DE 5 O MAS AÑOS-SIN VARIEDAD Secano Recinto:21-078-012-00011-00004 Cultivo:62000 PASTOS PERMANENTES DE 5 O MAS AÑOS-SIN VARIEDAD Secano

**Datos considerados para el Cálculo de la Carga Ganadera del expediente**

**Superficie determinada para Cálculo Carga Ganadera:** 0,00 ha  
**Carga Ganadera del Expediente:** 0,00 ugm/ha

(1) Con incidencias que retienen pago o deniegan el expediente.

(2) Se calcula sobre superficie declarada admisible.

(3) Aplicación del artículo 16 bis del RD 147/2023.

(4) Expediente con algunos recintos de pastos permanentes ubicados en espacios protegidos donde la carga ganadera mínima será 0,1 UGM/ha.

Puede verificar la integridad de una copia de este documento mediante la lectura del código QR adjunto o mediante el acceso a la dirección <https://ws050.juntadeandalucia.es/verificarFirma> indicando el código de VERIFICACIÓN

FIRMADO POR	JUAN JOSE SOLER GARCIA	28/01/2025	
	ROCIO GUIJARRO MILLAN		
VERIFICACIÓN	Pk2jmUALJ6LEZDUPVEJ26HSW94AWPP	PÁG. 11/50	



**Incidencias de carga ganadera**

**INCIDENCIA DESCRIPCIÓN**

- 86122 Recinto superficie forrajera que realiza la actividad de producción de pastoreo y no declara el o los códigos del Registro de Explotaciones Ganaderas de Andalucía, REGA.  
 Recinto:21-078-012-00002-00003 Cultivo:62000 PASTOS PERMANENTES DE 5 O MAS AÑOS-SIN VARIEDAD Secano  
 Recinto:21-078-012-00011-00002 Cultivo:62000 PASTOS PERMANENTES DE 5 O MAS AÑOS-SIN VARIEDAD Secano  
 Recinto:21-078-012-00011-00004 Cultivo:62000 PASTOS PERMANENTES DE 5 O MAS AÑOS-SIN VARIEDAD Secano  
 Recinto:21-078-012-00011-00003 Cultivo:62000 PASTOS PERMANENTES DE 5 O MAS AÑOS-SIN VARIEDAD Secano  
 Recinto:21-078-012-00002-00004 Cultivo:62000 PASTOS PERMANENTES DE 5 O MAS AÑOS-SIN VARIEDAD Secano
- 86124 Recinto de forrajera para Cálculo de Carga Ganadera que No pertenece a Explotación.  
 Recinto:21-078-012-00002-00003 Cultivo:62000 PASTOS PERMANENTES DE 5 O MAS AÑOS-SIN VARIEDAD Secano  
 Recinto:21-078-012-00011-00002 Cultivo:62000 PASTOS PERMANENTES DE 5 O MAS AÑOS-SIN VARIEDAD Secano  
 Recinto:21-078-012-00011-00004 Cultivo:62000 PASTOS PERMANENTES DE 5 O MAS AÑOS-SIN VARIEDAD Secano  
 Recinto:21-078-012-00011-00003 Cultivo:62000 PASTOS PERMANENTES DE 5 O MAS AÑOS-SIN VARIEDAD Secano  
 Recinto:21-078-012-00002-00004 Cultivo:62000 PASTOS PERMANENTES DE 5 O MAS AÑOS-SIN VARIEDAD Secano
- 86128 Recinto de Forrajeras que no ha contabilizado para Carga Ganadera por no tener una explotación válida para el cálculo de la Carga Ganadera  
 Recinto:21-078-012-00002-00003 Cultivo:62 PASTOS PERMANENTES DE 5 O MAS AÑOS-  
 Recinto:21-078-012-00011-00002 Cultivo:62 PASTOS PERMANENTES DE 5 O MAS AÑOS-  
 Recinto:21-078-012-00011-00004 Cultivo:62 PASTOS PERMANENTES DE 5 O MAS AÑOS-  
 Recinto:21-078-012-00011-00003 Cultivo:62 PASTOS PERMANENTES DE 5 O MAS AÑOS-  
 Recinto:21-078-012-00002-00004 Cultivo:62 PASTOS PERMANENTES DE 5 O MAS AÑOS-

(1) Con incidencias que retienen pago o deniegan el expediente.  
 (2) Se calcula sobre superficie declarada admisible.  
 (3) Aplicación del artículo 16 bis del RD 147/2023.  
 (4) Expediente con algunos recintos de pastos permanentes ubicados en espacios protegidos donde la carga ganadera mínima será 0,1 UGM/ha.

Puede verificar la integridad de una copia de este documento mediante la lectura del código QR adjunto o mediante el acceso a la dirección <a href="https://ws050.juntadeandalucia.es/verificarFirma">https://ws050.juntadeandalucia.es/verificarFirma</a> indicando el código de VERIFICACIÓN			
FIRMADO POR	JUAN JOSE SOLER GARCIA ROCIO GUIJARRO MILLAN	28/01/2025	
VERIFICACIÓN	Pk2jmUALJ6LEZDUPVEJ26HSW94AWPP	PÁG. 12/50	



**APELLIDOS Y NOMBRE / RAZÓN SOCIAL**

DOMINGUEZ DELGADO SALVADOR

**NIF**

\*\*\*\*2885\*

**EXPEDIENTE**

1100397

**RESOLUCIÓN**

DENEGACIÓN DE LA AYUDA

**DATOS DE MANTENIMIENTO UNIDADES**

<b>GRUPO DE PAGO</b>	<b>Sup. Dec. Admisible</b>	<b>Sup. Propuesta</b>	<b>Sobredecl.</b>	<b>% Sobredecl.</b>
ZONAS DE MONTAÑA	0,00	0,00	0,00	0,00

**APLICACIÓN DE REDUCCIONES Y PENALIZACIONES (%)**

<b>Criterios de subvencionabilidad (1)</b>	<b>Presentación tardía</b>	<b>Omisión declaración</b>	<b>Condicionalidad</b>
100,00	0,00	0,00	0,00

**IMPORTE ( Euros )**

<b>Calculado(2)</b>	<b>Reducción</b>	<b>Penalización</b>	<b>Reducción Penalización (3)</b>	<b>Penalización adicional</b>	<b>Propuesto</b>	<b>FEADER</b>	<b>MAPA</b>	<b>CAPADR</b>
0,00 €	0,00 €	0,00 €	0,00 €	0,00 €	0,00 €	0,00 €	0,00 €	0,00 €
<b>Importe Unitario:</b>	93,00 €	<b>Nuevo Importe Unitario:</b>	0,00 €					

**INCIDENCIAS**

**INCIDENCIA DESCRIPCIÓN**

- 74053 Importe inferior a 100 Euros
- 86119 Carga ganadera NO cumple con el valor mínimo de 0,2 UGM/ha.  
 Recinto:21-077-008-00003-00014 Cultivo:62000 PASTOS PERMANENTES DE 5 O MAS AÑOS-SIN VARIEDAD Secano Carga Ganadera:0  
 Recinto:21-077-008-00066-00014 Cultivo:62000 PASTOS PERMANENTES DE 5 O MAS AÑOS-SIN VARIEDAD Secano Carga Ganadera:0  
 Recinto:21-077-008-00070-00002 Cultivo:62000 PASTOS PERMANENTES DE 5 O MAS AÑOS-SIN VARIEDAD Secano Carga Ganadera:0  
 Recinto:21-077-008-00070-00014 Cultivo:62000 PASTOS PERMANENTES DE 5 O MAS AÑOS-SIN VARIEDAD Secano Carga Ganadera:0  
 Recinto:21-077-008-00070-00015 Cultivo:62000 PASTOS PERMANENTES DE 5 O MAS AÑOS-SIN VARIEDAD Secano Carga Ganadera:0
- 86122 Recinto superficie forrajera que realiza la actividad de producción de pastoreo y no declara el o los códigos del Registro de Explotaciones Ganaderas de Andalucía, REGA.  
 Recinto:21-077-008-00003-00014 Cultivo:62000 PASTOS PERMANENTES DE 5 O MAS AÑOS-SIN VARIEDAD Secano  
 Recinto:21-077-008-00066-00014 Cultivo:62000 PASTOS PERMANENTES DE 5 O MAS AÑOS-SIN VARIEDAD Secano  
 Recinto:21-077-008-00070-00002 Cultivo:62000 PASTOS PERMANENTES DE 5 O MAS AÑOS-SIN VARIEDAD Secano  
 Recinto:21-077-008-00070-00014 Cultivo:62000 PASTOS PERMANENTES DE 5 O MAS AÑOS-SIN VARIEDAD Secano  
 Recinto:21-077-008-00070-00015 Cultivo:62000 PASTOS PERMANENTES DE 5 O MAS AÑOS-SIN VARIEDAD Secano
- 86124 Recinto de forrajera para Cálculo de Carga Ganadera que No pertenece a Explotación.  
 Recinto:21-077-008-00003-00014 Cultivo:62000 PASTOS PERMANENTES DE 5 O MAS AÑOS-SIN VARIEDAD Secano  
 Recinto:21-077-008-00066-00014 Cultivo:62000 PASTOS PERMANENTES DE 5 O MAS AÑOS-SIN VARIEDAD Secano  
 Recinto:21-077-008-00070-00002 Cultivo:62000 PASTOS PERMANENTES DE 5 O MAS AÑOS-SIN VARIEDAD Secano  
 Recinto:21-077-008-00070-00014 Cultivo:62000 PASTOS PERMANENTES DE 5 O MAS AÑOS-SIN VARIEDAD Secano  
 Recinto:21-077-008-00070-00015 Cultivo:62000 PASTOS PERMANENTES DE 5 O MAS AÑOS-SIN VARIEDAD Secano

**Datos considerados para el Cálculo de la Carga Ganadera del expediente**

Superficie determinada para Cálculo Carga Ganadera: 0,00 ha  
 Carga Ganadera del Expediente: 0,00 ugm/ha

(1) Con incidencias que retienen pago o deniegan el expediente.  
 (2) Se calcula sobre superficie declarada admisible.  
 (3) Aplicación del artículo 16 bis del RD 147/2023.  
 (4) Expediente con algunos recintos de pastos permanentes ubicados en espacios protegidos donde la carga ganadera mínima será 0,1 UGM/ha.

Puede verificar la integridad de una copia de este documento mediante la lectura del código QR adjunto o mediante el acceso a la dirección <a href="https://ws050.juntadeandalucia.es/verificarFirma">https://ws050.juntadeandalucia.es/verificarFirma</a> indicando el código de VERIFICACIÓN			
FIRMADO POR	JUAN JOSE SOLER GARCIA ROCIO GUIJARRO MILLAN	28/01/2025	
VERIFICACIÓN	Pk2jmUALJ6LEZDUPVEJ26HSW94AWPP	PÁG. 13/50	




**Incidencias de carga ganadera**

**INCIDENCIA DESCRIPCIÓN**

86122	<p>Recinto superficie forrajera que realiza la actividad de producción de pastoreo y no declara el o los códigos del Registro de Explotaciones Ganaderas de Andalucía, REGA.</p> <p>Recinto:21-077-008-00066-00014 Cultivo:62000 PASTOS PERMANENTES DE 5 O MAS AÑOS-SIN VARIEDAD Secano</p> <p>Recinto:21-077-008-00070-00002 Cultivo:62000 PASTOS PERMANENTES DE 5 O MAS AÑOS-SIN VARIEDAD Secano</p> <p>Recinto:21-077-008-00003-00014 Cultivo:62000 PASTOS PERMANENTES DE 5 O MAS AÑOS-SIN VARIEDAD Secano</p> <p>Recinto:21-077-008-00070-00014 Cultivo:62000 PASTOS PERMANENTES DE 5 O MAS AÑOS-SIN VARIEDAD Secano</p> <p>Recinto:21-077-008-00070-00015 Cultivo:62000 PASTOS PERMANENTES DE 5 O MAS AÑOS-SIN VARIEDAD Secano</p>
86124	<p>Recinto de forrajera para Cálculo de Carga Ganadera que No pertenece a Explotación.</p> <p>Recinto:21-077-008-00066-00014 Cultivo:62000 PASTOS PERMANENTES DE 5 O MAS AÑOS-SIN VARIEDAD Secano</p> <p>Recinto:21-077-008-00070-00002 Cultivo:62000 PASTOS PERMANENTES DE 5 O MAS AÑOS-SIN VARIEDAD Secano</p> <p>Recinto:21-077-008-00003-00014 Cultivo:62000 PASTOS PERMANENTES DE 5 O MAS AÑOS-SIN VARIEDAD Secano</p> <p>Recinto:21-077-008-00070-00014 Cultivo:62000 PASTOS PERMANENTES DE 5 O MAS AÑOS-SIN VARIEDAD Secano</p> <p>Recinto:21-077-008-00070-00015 Cultivo:62000 PASTOS PERMANENTES DE 5 O MAS AÑOS-SIN VARIEDAD Secano</p>
86128	<p>Recinto de Forrajeras que no ha contabilizado para Carga Ganadera por no tener una explotación válida para el cálculo de la Carga Ganadera</p> <p>Recinto:21-077-008-00066-00014 Cultivo:62 PASTOS PERMANENTES DE 5 O MAS AÑOS-</p> <p>Recinto:21-018-017-00023-00001 Cultivo:62 PASTOS PERMANENTES DE 5 O MAS AÑOS-</p> <p>Recinto:21-018-017-00023-01004 Cultivo:62 PASTOS PERMANENTES DE 5 O MAS AÑOS-</p> <p>Recinto:21-018-017-00023-00007 Cultivo:62 PASTOS PERMANENTES DE 5 O MAS AÑOS-</p> <p>Recinto:21-018-017-00023-01003 Cultivo:62 PASTOS PERMANENTES DE 5 O MAS AÑOS-</p> <p>Recinto:21-018-017-00042-00001 Cultivo:62 PASTOS PERMANENTES DE 5 O MAS AÑOS-</p> <p>Recinto:21-018-017-00042-00006 Cultivo:62 PASTOS PERMANENTES DE 5 O MAS AÑOS-</p> <p>Recinto:21-077-008-00070-00002 Cultivo:62 PASTOS PERMANENTES DE 5 O MAS AÑOS-</p> <p>Recinto:21-077-008-00003-00014 Cultivo:62 PASTOS PERMANENTES DE 5 O MAS AÑOS-</p> <p>Recinto:21-077-008-00070-00014 Cultivo:62 PASTOS PERMANENTES DE 5 O MAS AÑOS-</p> <p>Recinto:21-077-008-00070-00015 Cultivo:62 PASTOS PERMANENTES DE 5 O MAS AÑOS-</p> <p>Recinto:21-018-017-00023-00003 Cultivo:62 PASTOS PERMANENTES DE 5 O MAS AÑOS-</p>
86133	<p>Recinto de forrajera No solicitado para Cálculo de Carga Ganadera que No pertenece a Explotación.</p> <p>Recinto:21-018-017-00023-00001 Cultivo:62000 PASTOS PERMANENTES DE 5 O MAS AÑOS-SIN VARIEDAD Secano</p> <p>Recinto:21-018-017-00023-01004 Cultivo:62000 PASTOS PERMANENTES DE 5 O MAS AÑOS-SIN VARIEDAD Secano</p> <p>Recinto:21-018-017-00023-00007 Cultivo:62000 PASTOS PERMANENTES DE 5 O MAS AÑOS-SIN VARIEDAD Secano</p> <p>Recinto:21-018-017-00023-01003 Cultivo:62000 PASTOS PERMANENTES DE 5 O MAS AÑOS-SIN VARIEDAD Secano</p> <p>Recinto:21-018-017-00042-00001 Cultivo:62000 PASTOS PERMANENTES DE 5 O MAS AÑOS-SIN VARIEDAD Secano</p> <p>Recinto:21-018-017-00042-00006 Cultivo:62000 PASTOS PERMANENTES DE 5 O MAS AÑOS-SIN VARIEDAD Secano</p> <p>Recinto:21-018-017-00023-00003 Cultivo:62000 PASTOS PERMANENTES DE 5 O MAS AÑOS-SIN VARIEDAD Secano</p>

(1) Con incidencias que retienen pago o deniegan el expediente.  
 (2) Se calcula sobre superficie declarada admisible.  
 (3) Aplicación del artículo 16 bis del RD 147/2023.  
 (4) Expediente con algunos recintos de pastos permanentes ubicados en espacios protegidos donde la carga ganadera mínima será 0,1 UGM/ha.

Puede verificar la integridad de una copia de este documento mediante la lectura del código QR adjunto o mediante el acceso a la dirección <a href="https://ws050.juntadeandalucia.es/verificarFirma">https://ws050.juntadeandalucia.es/verificarFirma</a> indicando el código de VERIFICACIÓN			
FIRMADO POR	JUAN JOSE SOLER GARCIA ROCIO GUIJARRO MILLAN	28/01/2025	
VERIFICACIÓN	Pk2jmUALJ6LEZDUPVEJ26HSW94AWPP	PÁG. 14/50	



**APELLIDOS Y NOMBRE / RAZÓN SOCIAL**

GONZALEZ DELGADO EDUARDO JOSE

**NIF**

\*\*\*\*4400\*

**EXPEDIENTE**

1124206

**RESOLUCIÓN**

CONCESIÓN DE LA AYUDA

**DATOS DE MANTENIMIENTO UNIDADES**

<b>GRUPO DE PAGO</b>	<b>Sup. Dec. Admisible</b>	<b>Sup. Propuesta</b>	<b>Sobredecl.</b>	<b>% Sobredecl.</b>
ZONAS DE MONTAÑA	114,24	114,24	0,00	0,00

**APLICACIÓN DE REDUCCIONES Y PENALIZACIONES (%)**

<b>Criterios de subvencionabilidad (1)</b>	<b>Presentación tardía</b>	<b>Omisión declaración</b>	<b>Condicionalidad</b>
0,00	0,00	0,00	0,00

**IMPORTE ( Euros )**

<b>Calculado(2)</b>	<b>Reducción</b>	<b>Penalización</b>	<b>Reducción Penalización (3)</b>	<b>Penalización adicional</b>	<b>Propuesto</b>	<b>FEADER</b>	<b>MAPA</b>	<b>CAPADR</b>
2.046,00 €	0,00 €	0,00 €	0,00 €	0,00 €	2.046,00 €	1.739,10 €	200,71 €	106,19 €
<b>Importe Unitario:</b>	93,00 €	<b>Nuevo Importe Unitario:</b>	17,91 €					

**RECINTOS PROPUESTOS**

<b>REF.</b>	<b>REFERENCIA SIGPAC</b>	<b>CULTIVO</b>	<b>S/R</b>	<b>USO SIGPAC</b>	<b>Sup. Dec. admisible</b>	<b>Sup. Campo</b>	<b>Sup. Determ.</b>	<b>Sup. Propuesta</b>
-89751	21-007-008-00085-0023	PASTOS PERMANENTES DE 5 O MAS AÑOS	S		0,11		0,11	0,11
-89750	21-007-008-00085-0021	PASTOS PERMANENTES DE 5 O MAS AÑOS	S		1,59		1,59	1,59
4797484	21-007-008-00304-0002	PASTOS PERMANENTES DE 5 O MAS AÑOS	S		18,47		18,47	18,47
4797507	21-059-003-00037-0011	PASTOS PERMANENTES DE 5 O MAS AÑOS	S		15,38		15,38	15,38
1700000006084278	21-007-008-00085-0016	PASTOS PERMANENTES DE 5 O MAS AÑOS	S		1,14		1,14	1,14
1700000006084279	21-007-008-00085-0015	PASTOS PERMANENTES DE 5 O MAS AÑOS	S		3,81		3,81	3,81
1700000006084280	21-007-008-00085-0001	OLIVAR	S		4,87		4,87	4,87
1700000006084281	21-059-003-00037-0004	OLIVAR	S		0,65		0,65	0,65
1700000006084283	21-059-003-00037-0012	PASTOS PERMANENTES DE 5 O MAS AÑOS	S		2,21		2,21	2,21
1700000006084284	21-059-003-00036-0002	PASTOS PERMANENTES DE 5 O MAS AÑOS	S		1,35		1,35	1,35
1700000006084285	21-007-008-00304-0003	PASTOS PERMANENTES DE 5 O MAS AÑOS	S		0,00		0,00	0,00
1700000006084286	21-059-001-00024-0002	PASTOS PERMANENTES DE 5 O MAS AÑOS	S		9,13		9,13	9,13
1700000006084287	21-007-008-00085-0010	PASTOS PERMANENTES DE 5 O MAS AÑOS	S		20,08		20,08	20,08
1700000006084288	21-007-008-00085-0009	PASTOS PERMANENTES DE 5 O MAS AÑOS	S		2,24		2,24	2,24
1700000006084293	21-007-008-00085-0011	PASTOS PERMANENTES DE 5 O MAS AÑOS	S		19,47		19,47	19,47
1700000006084294	21-059-001-00024-0007	PASTOS PERMANENTES DE 5 O MAS AÑOS	S		4,82		4,82	4,82
1700000006084296	21-059-003-00037-0009	PASTOS PERMANENTES DE 5 O MAS AÑOS	S		0,63		0,63	0,63
1700000006084300	21-007-008-00306-0003	PASTOS PERMANENTES DE 5 O MAS AÑOS	S		6,69		6,69	6,69
1700000006084302	21-007-007-00070-0001	PASTOS PERMANENTES DE 5 O MAS AÑOS	S		1,60		1,60	1,60

**INCIDENCIAS**

**INCIDENCIA DESCRIPCIÓN**

74336 Recinto con uso declarado o cultivo declarado NO válido  
 Recinto:21-059-001-00024-00001 Cultivo:358000 MEZCLA DE FORESTALES-SIN VARIEDAD Secano Uso Sigpac:FO

(1) Con incidencias que retienen pago o deniegan el expediente.  
 (2) Se calcula sobre superficie declarada admisible.  
 (3) Aplicación del artículo 16 bis del RD 147/2023.  
 (4) Expediente con algunos recintos de pastos permanentes ubicados en espacios protegidos donde la carga ganadera mínima será 0,1 UGM/ha.

Puede verificar la integridad de una copia de este documento mediante la lectura del código QR adjunto o mediante el acceso a la dirección <a href="https://ws050.juntadeandalucia.es/verificarFirma">https://ws050.juntadeandalucia.es/verificarFirma</a> indicando el código de VERIFICACIÓN			
FIRMADO POR	JUAN JOSE SOLER GARCIA	28/01/2025	
	ROCIO GUIJARRO MILLAN		
VERIFICACIÓN	Pk2jmUALJ6LEZDUPVEJ26HSW94AWPP		PÁG. 15/50



**Datos considerados para el Cálculo de la Carga Ganadera del expediente**

Superficie determinada para Cálculo Carga Ganadera: 108,72 ha  
Carga Ganadera del Expediente: 0,52 ugm/ha (4)

Explotación	Especie	Ugm Calculada para CG
ES210070000015	BOVINA	56,69

**Recintos Determinados para el Cálculo de Garga Ganadera**

REF.	REFERENCIA SIGPAC	CULTIVO	DESCRIPCIÓN CULTIVO	S/R	SUP. PROPUESTA (ha)
-89751	21-007-008-00085-00023	62000	PASTOS PERMANENTES DE 5 O MAS AÑOS-SIN VARIEDAD	S	0,11
-89750	21-007-008-00085-00021	62000	PASTOS PERMANENTES DE 5 O MAS AÑOS-SIN VARIEDAD	S	1,59
4797484	21-007-008-00304-00002	62000	PASTOS PERMANENTES DE 5 O MAS AÑOS-SIN VARIEDAD	S	18,47
4797507	21-059-003-00037-00011	62000	PASTOS PERMANENTES DE 5 O MAS AÑOS-SIN VARIEDAD	S	15,38
1700000006084278	21-007-008-00085-00016	62000	PASTOS PERMANENTES DE 5 O MAS AÑOS-SIN VARIEDAD	S	1,14
1700000006084279	21-007-008-00085-00015	62000	PASTOS PERMANENTES DE 5 O MAS AÑOS-SIN VARIEDAD	S	3,81
1700000006084283	21-059-003-00037-00012	62000	PASTOS PERMANENTES DE 5 O MAS AÑOS-SIN VARIEDAD	S	2,21
1700000006084284	21-059-003-00036-00002	62000	PASTOS PERMANENTES DE 5 O MAS AÑOS-SIN VARIEDAD	S	1,35
1700000006084285	21-007-008-00304-00003	62000	PASTOS PERMANENTES DE 5 O MAS AÑOS-SIN VARIEDAD	S	0,00
1700000006084286	21-059-001-00024-00002	62000	PASTOS PERMANENTES DE 5 O MAS AÑOS-SIN VARIEDAD	S	9,13
1700000006084287	21-007-008-00085-00010	62000	PASTOS PERMANENTES DE 5 O MAS AÑOS-SIN VARIEDAD	S	20,08
1700000006084288	21-007-008-00085-00009	62000	PASTOS PERMANENTES DE 5 O MAS AÑOS-SIN VARIEDAD	S	2,24
1700000006084293	21-007-008-00085-00011	62000	PASTOS PERMANENTES DE 5 O MAS AÑOS-SIN VARIEDAD	S	19,47
1700000006084294	21-059-001-00024-00007	62000	PASTOS PERMANENTES DE 5 O MAS AÑOS-SIN VARIEDAD	S	4,82
1700000006084296	21-059-003-00037-00009	62000	PASTOS PERMANENTES DE 5 O MAS AÑOS-SIN VARIEDAD	S	0,63
1700000006084300	21-007-008-00306-00003	62000	PASTOS PERMANENTES DE 5 O MAS AÑOS-SIN VARIEDAD	S	6,69
1700000006084302	21-007-007-00070-00001	62000	PASTOS PERMANENTES DE 5 O MAS AÑOS-SIN VARIEDAD	S	1,60

(1) Con incidencias que retienen pago o deniegan el expediente.  
(2) Se calcula sobre superficie declarada admisible.  
(3) Aplicación del artículo 16 bis del RD 147/2023.  
(4) Expediente con algunos recintos de pastos permanentes ubicados en espacios protegidos donde la carga ganadera mínima será 0,1 UGM/ha.

Puede verificar la integridad de una copia de este documento mediante la lectura del código QR adjunto o mediante el acceso a la dirección <a href="https://ws050.juntadeandalucia.es/verificarFirma">https://ws050.juntadeandalucia.es/verificarFirma</a> indicando el código de VERIFICACIÓN			
FIRMADO POR	JUAN JOSE SOLER GARCIA ROCIO GUIJARRO MILLAN	28/01/2025	
VERIFICACIÓN	Pk2jmUALJ6LEZDUPVEJ26HSW94AWPP	PÁG. 16/50	





**APELLIDOS Y NOMBRE / RAZÓN SOCIAL**

GONZALEZ PEREZ FRANCISCO JAVIER

**NIF**

\*\*\*\*3431\*

**EXPEDIENTE**

1016671

**RESOLUCIÓN**

CONCESIÓN DE LA AYUDA

**DATOS DE MANTENIMIENTO UNIDADES**

GRUPO DE PAGO	Sup. Dec. Admisible	Sup. Propuesta	Sobredecl.	% Sobredecl.
ZONAS DE MONTAÑA	123,85	123,85	0,00	0,00

**APLICACIÓN DE REDUCCIONES Y PENALIZACIONES (%)**

Criterios de subvencionabilidad (1)	Presentación tardía	Omisión declaración	Condicionalidad
0,00	0,00	1,00	0,00

**IMPORTE ( Euros )**

Calculado(2)	Reducción	Penalización	Reducción Penalización (3)	Penalización adicional	Propuesto	FEADER	MAPA	CAPADR
2.046,00 €	0,00 €	0,00 €	0,00 €	0,00 €	2.025,54 €	1.721,71 €	198,71 €	105,12 €
Importe Unitario:	93,00 €	Nuevo Importe Unitario:	16,52 €					

**RECINTOS PROPUESTOS**

REF.	REFERENCIA SIGPAC	CULTIVO	S/R	USO SIGPAC	Sup. Dec. admisible	Sup. Campo	Sup. Determ.	Sup. Propuesta
-542084	21-059-001-00023-0014	PASTOS PERMANENTES DE 5 O MAS AÑOS	S		74,11		74,11	74,11
1700000006283063	21-059-003-00035-0005	PASTOS PERMANENTES DE 5 O MAS AÑOS	S		0,05		0,05	0,05
1700000006283065	21-059-001-00023-0011	PASTOS PERMANENTES DE 5 O MAS AÑOS	S		0,87		0,87	0,87
1700000006283066	21-059-001-00025-0001	PASTOS PERMANENTES DE 5 O MAS AÑOS	S		15,64		15,64	15,64
1700000006283068	21-059-003-00034-0002	PASTOS PERMANENTES DE 5 O MAS AÑOS	S		13,23		13,23	13,23
1700000006283069	21-059-003-00035-0006	PASTOS PERMANENTES DE 5 O MAS AÑOS	S		8,28		8,28	8,28
1700000006283071	21-059-003-00035-0004	OLIVAR	S		0,02		0,02	0,02
1700000006283072	21-059-001-00023-0010	OLIVAR	S		6,19		6,19	6,19
1700000006283073	21-059-003-00034-0005	OLIVAR	S		1,68		1,68	1,68
1700000006283074	21-059-003-00035-0003	OLIVAR	S		2,42		2,42	2,42
1700000006283075	21-059-001-00021-0005	OLIVAR	S		0,94		0,94	0,94
1700000006283076	21-059-003-00035-0001	PASTOS PERMANENTES DE 5 O MAS AÑOS	S		0,00		0,00	0,00
1700000006283078	21-059-001-00021-0001	PASTOS PERMANENTES DE 5 O MAS AÑOS	S		0,08		0,08	0,08
1700000006283079	21-059-001-00023-0003	PASTOS PERMANENTES DE 5 O MAS AÑOS	R		0,34		0,34	0,34

**INCIDENCIAS**

**INCIDENCIA DESCRIPCIÓN**

256 Solicitud con recintos no declarados en campaña actual con una reducción por omisión de superficie superior al 3%  
CÓDIGO PARA EL PORCENTAJE DE REDUCCIÓN POR OMISIÓN QUE CORRESPONDE A LA SOLICITUD:1

(1) Con incidencias que retienen pago o deniegan el expediente.  
(2) Se calcula sobre superficie declarada admisible.  
(3) Aplicación del artículo 16 bis del RD 147/2023.  
(4) Expediente con algunos recintos de pastos permanentes ubicados en espacios protegidos donde la carga ganadera mínima será 0,1 UGM/ha.

Puede verificar la integridad de una copia de este documento mediante la lectura del código QR adjunto o mediante el acceso a la dirección <a href="https://ws050.juntadeandalucia.es/verificarFirma">https://ws050.juntadeandalucia.es/verificarFirma</a> indicando el código de VERIFICACIÓN			
FIRMADO POR	JUAN JOSE SOLER GARCIA ROCIO GUIJARRO MILLAN	28/01/2025	
VERIFICACIÓN	Pk2jmUALJ6LEZDUPVEJ26HSW94AWPP	PÁG. 17/50	



**Datos considerados para el Cálculo de la Carga Ganadera del expediente**

Superficie determinada para Cálculo Carga Ganadera: 112,60 ha

Carga Ganadera del Expediente: 0,64 ugm/ha (4)

<u>Explotación</u>	<u>Especie</u>	<u>Ugm Calculada para CG</u>
ES210590000045	BOVINA	66,18
ES210590000045	PORCINO	5,33

**Recintos Determinados para el Cálculo de Garga Ganadera**

<u>REF.</u>	<u>REFERENCIA SIGPAC</u>	<u>CULTIVO</u>	<u>DESCRIPCIÓN CULTIVO</u>	<u>S/R</u>	<u>SUP. PROPUESTA (ha)</u>
-542084	21-059-001-00023-00014	62000	PASTOS PERMANENTES DE 5 O MAS AÑOS-SIN VARIEDAD	S	74,11
170000006283063	21-059-003-00035-00005	62000	PASTOS PERMANENTES DE 5 O MAS AÑOS-SIN VARIEDAD	S	0,05
170000006283065	21-059-001-00023-00011	62000	PASTOS PERMANENTES DE 5 O MAS AÑOS-SIN VARIEDAD	S	0,87
170000006283066	21-059-001-00025-00001	62000	PASTOS PERMANENTES DE 5 O MAS AÑOS-SIN VARIEDAD	S	15,64
170000006283068	21-059-003-00034-00002	62000	PASTOS PERMANENTES DE 5 O MAS AÑOS-SIN VARIEDAD	S	13,23
170000006283069	21-059-003-00035-00006	62000	PASTOS PERMANENTES DE 5 O MAS AÑOS-SIN VARIEDAD	S	8,28
170000006283076	21-059-003-00035-00001	62000	PASTOS PERMANENTES DE 5 O MAS AÑOS-SIN VARIEDAD	S	0,00
170000006283078	21-059-001-00021-00001	62000	PASTOS PERMANENTES DE 5 O MAS AÑOS-SIN VARIEDAD	S	0,08
170000006283079	21-059-001-00023-00003	62000	PASTOS PERMANENTES DE 5 O MAS AÑOS-SIN VARIEDAD	R	0,34

(1) Con incidencias que retienen pago o deniegan el expediente.

(2) Se calcula sobre superficie declarada admisible.

(3) Aplicación del artículo 16 bis del RD 147/2023.

(4) Expediente con algunos recintos de pastos permanentes ubicados en espacios protegidos donde la carga ganadera mínima será 0,1 UGM/ha.

Puede verificar la integridad de una copia de este documento mediante la lectura del código QR adjunto o mediante el acceso a la dirección <https://ws050.juntadeandalucia.es/verificarFirma> indicando el código de VERIFICACIÓN

FIRMADO POR

JUAN JOSE SOLER GARCIA

28/01/2025

ROCIO GUIJARRO MILLAN

VERIFICACIÓN

Pk2jmUALJ6LEZDUPVEJ26HSW94AWPP

PÁG. 18/50





**APELLIDOS Y NOMBRE / RAZÓN SOCIAL**

MAESTRE VÁZQUEZ MARIA CRUZ

**NIF**

\*\*\*\*4751\*

**EXPEDIENTE**

1253170

**RESOLUCIÓN**

CONCESIÓN DE LA AYUDA

**DATOS DE MANTENIMIENTO UNIDADES**

<b>GRUPO DE PAGO</b>	<b>Sup. Dec. Admisible</b>	<b>Sup. Propuesta</b>	<b>Sobredecl.</b>	<b>% Sobredecl.</b>
ZONAS DE MONTAÑA	30,70	30,70	0,00	0,00

**APLICACIÓN DE REDUCCIONES Y PENALIZACIONES (%)**

<b>Criterios de subvencionabilidad (1)</b>	<b>Presentación tardía</b>	<b>Omisión declaración</b>	<b>Condicionalidad</b>
0,00	0,00	0,00	0,00

**IMPORTE ( Euros )**

<b>Calculado(2)</b>	<b>Reducción</b>	<b>Penalización</b>	<b>Reducción Penalización (3)</b>	<b>Penalización adicional</b>	<b>Propuesto</b>	<b>FEADER</b>	<b>MAPA</b>	<b>CAPADR</b>
2.046,00 €	0,00 €	0,00 €	0,00 €	0,00 €	2.046,00 €	1.739,10 €	200,71 €	106,19 €
<b>Importe Unitario:</b>	93,00 €	<b>Nuevo Importe Unitario:</b>	66,64 €					

**RECINTOS PROPUESTOS**

<b>REF.</b>	<b>REFERENCIA SIGPAC</b>	<b>CULTIVO</b>	<b>S/R</b>	<b>USO SIGPAC</b>	<b>Sup. Dec. admisible</b>	<b>Sup. Campo</b>	<b>Sup. Determ.</b>	<b>Sup. Propuesta</b>
5087277	21-022-003-00035-0001	CASTAÑOS	S		1,23		1,23	1,23
5087302	21-022-003-00037-0001	CASTAÑOS	S		2,74		2,74	2,74
5087344	21-022-004-00012-0003	CASTAÑOS	S		2,09		2,09	2,09
5087371	21-022-004-00007-0009	OLIVAR	S		0,21		0,21	0,21
5087372	21-022-004-00007-0013	OLIVAR	S		0,91		0,91	0,91
5087380	21-022-004-00014-0002	CASTAÑOS	S		0,60		0,60	0,60
5087781	21-022-004-00022-0001	CASTAÑOS	S		0,27		0,27	0,27
170000006779383	21-001-017-00127-0001	CASTAÑOS	S		3,15		3,15	3,15
170000006779399	21-022-004-00046-0002	CASTAÑOS	S		1,62		1,62	1,62
170000006779400	21-022-004-00007-0002	CASTAÑOS	S		16,62		16,62	16,62
170000006779405	21-022-004-00007-0012	OLIVAR	S		1,26		1,26	1,26

(1) Con incidencias que retienen pago o deniegan el expediente.  
 (2) Se calcula sobre superficie declarada admisible.  
 (3) Aplicación del artículo 16 bis del RD 147/2023.  
 (4) Expediente con algunos recintos de pastos permanentes ubicados en espacios protegidos donde la carga ganadera mínima será 0,1 UGM/ha.

Puede verificar la integridad de una copia de este documento mediante la lectura del código QR adjunto o mediante el acceso a la dirección <a href="https://ws050.juntadeandalucia.es/verificarFirma">https://ws050.juntadeandalucia.es/verificarFirma</a> indicando el código de VERIFICACIÓN			
FIRMADO POR	JUAN JOSE SOLER GARCIA	28/01/2025	
	ROCIO GUIJARRO MILLAN		
VERIFICACIÓN	Pk2jmUALJ6LEZDUPVEJ26HSW94AWPP		PÁG. 19/50



**APELLIDOS Y NOMBRE / RAZÓN SOCIAL**

MENDOZA GONZALEZ VANESA

**NIF**

\*\*\*\*0442\*

**EXPEDIENTE**

1247964

**RESOLUCIÓN**

CONCESIÓN DE LA AYUDA

**DATOS DE MANTENIMIENTO UNIDADES**

<b>GRUPO DE PAGO</b>	<b>Sup. Dec. Admisible</b>	<b>Sup. Propuesta</b>	<b>Sobredecl.</b>	<b>% Sobredecl.</b>
ZONAS DE MONTAÑA	7,20	7,20	0,00	0,00

**APLICACIÓN DE REDUCCIONES Y PENALIZACIONES (%)**

<b>Criterios de subvencionabilidad (1)</b>	<b>Presentación tardía</b>	<b>Omisión declaración</b>	<b>Condicionalidad</b>
0,00	0,00	0,00	0,00

**IMPORTE ( Euros )**

<b>Calculado(2)</b>	<b>Reducción</b>	<b>Penalización</b>	<b>Reducción Penalización (3)</b>	<b>Penalización adicional</b>	<b>Propuesto</b>	<b>FEADER</b>	<b>MAPA</b>	<b>CAPADR</b>
669,60 €	0,00 €	0,00 €	0,00 €	0,00 €	669,60 €	569,16 €	65,69 €	34,75 €
<b>Importe Unitario:</b>	93,00 €	<b>Nuevo Importe Unitario:</b>	93,00 €					

**RECINTOS PROPUESTOS**

<b>REF.</b>	<b>REFERENCIA SIGPAC</b>	<b>CULTIVO</b>	<b>S/R</b>	<b>USO SIGPAC</b>	<b>Sup. Dec. admisible</b>	<b>Sup. Campo</b>	<b>Sup. Determ.</b>	<b>Sup. Propuesta</b>
-952237	21-029-001-00039-0021	OLIVAR	S		0,04		0,04	0,04
-952236	21-029-001-00039-0020	OLIVAR	S		0,01		0,01	0,01
-170841	21-029-001-00039-0019	OLIVAR	S		0,19		0,19	0,19
170000007140826	21-029-001-00039-0001	PASTOS PERMANENTES DE 5 O MAS AÑOS	S		0,34		0,34	0,34
170000007140827	21-029-002-00137-0001	PASTOS PERMANENTES DE 5 O MAS AÑOS	S		3,21		3,21	3,21
170000007140828	21-029-001-00039-0017	PASTOS PERMANENTES DE 5 O MAS AÑOS	S		0,10		0,10	0,10
170000007140829	21-029-001-00039-0004	OLIVAR	S		0,49		0,49	0,49
170000007140830	21-029-002-00138-0003	OLIVAR	S		0,01		0,01	0,01
170000007140831	21-029-002-00138-0001	PASTOS PERMANENTES DE 5 O MAS AÑOS	S		0,36		0,36	0,36
170000007140832	21-029-002-00139-0002	PASTOS PERMANENTES DE 5 O MAS AÑOS	S		1,23		1,23	1,23
170000007140833	21-029-002-00140-0001	PASTOS PERMANENTES DE 5 O MAS AÑOS	S		0,14		0,14	0,14
170000007140834	21-029-001-00039-0012	PASTOS PERMANENTES DE 5 O MAS AÑOS	S		0,48		0,48	0,48
170000007140836	21-029-001-00039-0002	PASTOS PERMANENTES DE 5 O MAS AÑOS	S		0,12		0,12	0,12
170000007140839	21-029-001-00039-0005	OLIVAR	S		0,48		0,48	0,48

**INCIDENCIAS**

**INCIDENCIA DESCRIPCIÓN**

86122	Recinto superficie forrajera que realiza la actividad de producción de pastoreo y no declara el o los códigos del Registro de Explotaciones Ganaderas de Andalucía, REGA. Recinto:21-029-001-00039-00007 Cultivo:20000 BARBECHO TRADICIONAL-SIN VARIEDAD Secano
86124	Recinto de forrajera para Cálculo de Carga Ganadera que No pertenece a Explotación. Recinto:21-029-001-00039-00007 Cultivo:20000 BARBECHO TRADICIONAL-SIN VARIEDAD Secano

(1) Con incidencias que retienen pago o deniegan el expediente.  
 (2) Se calcula sobre superficie declarada admisible.  
 (3) Aplicación del artículo 16 bis del RD 147/2023.  
 (4) Expediente con algunos recintos de pastos permanentes ubicados en espacios protegidos donde la carga ganadera mínima será 0,1 UGM/ha.

Puede verificar la integridad de una copia de este documento mediante la lectura del código QR adjunto o mediante el acceso a la dirección <a href="https://ws050.juntadeandalucia.es/verificarFirma">https://ws050.juntadeandalucia.es/verificarFirma</a> indicando el código de VERIFICACIÓN			
FIRMADO POR	JUAN JOSE SOLER GARCIA	28/01/2025	
VERIFICACIÓN	ROCIO GUIJARRO MILLAN	PÁG. 20/50	

**Datos considerados para el Cálculo de la Carga Ganadera del expediente**

Superficie determinada para Cálculo Carga Ganadera: 5,98 ha

Carga Ganadera del Expediente: 2,62 ugm/ha (4)

Explotación	Especie	Ugm Calculada para CG
ES210290000063	CAPRINA	13,92
ES210290000063	OVINA	1,75

**Recintos Determinados para el Cálculo de Garga Ganadera**

REF.	REFERENCIA SIGPAC	CULTIVO	DESCRIPCIÓN CULTIVO	S/R	SUP. PROPUESTA (ha)
1700000007140826	21-029-001-00039-00001	62000	PASTOS PERMANENTES DE 5 O MAS AÑOS-SIN VARIEDAD	S	0,34
1700000007140827	21-029-002-00137-00001	62000	PASTOS PERMANENTES DE 5 O MAS AÑOS-SIN VARIEDAD	S	3,21
1700000007140828	21-029-001-00039-00017	62000	PASTOS PERMANENTES DE 5 O MAS AÑOS-SIN VARIEDAD	S	0,10
1700000007140831	21-029-002-00138-00001	62000	PASTOS PERMANENTES DE 5 O MAS AÑOS-SIN VARIEDAD	S	0,36
1700000007140832	21-029-002-00139-00002	62000	PASTOS PERMANENTES DE 5 O MAS AÑOS-SIN VARIEDAD	S	1,23
1700000007140833	21-029-002-00140-00001	62000	PASTOS PERMANENTES DE 5 O MAS AÑOS-SIN VARIEDAD	S	0,14
1700000007140834	21-029-001-00039-00012	62000	PASTOS PERMANENTES DE 5 O MAS AÑOS-SIN VARIEDAD	S	0,48
1700000007140836	21-029-001-00039-00002	62000	PASTOS PERMANENTES DE 5 O MAS AÑOS-SIN VARIEDAD	S	0,12

**Incidencias de carga ganadera****INCIDENCIA DESCRIPCIÓN**

86122	Recinto superficie forrajera que realiza la actividad de producción de pastoreo y no declara el o los códigos del Registro de Explotaciones Ganaderas de Andalucía, REGA. Recinto:21-029-001-00039-00007 Cultivo:20000 BARBECHO TRADICIONAL-SIN VARIEDAD Secano
86124	Recinto de forrajera para Cálculo de Carga Ganadera que No pertenece a Explotación. Recinto:21-029-001-00039-00007 Cultivo:20000 BARBECHO TRADICIONAL-SIN VARIEDAD Secano
86128	Recinto de Forrajeras que no ha contabilizado para Carga Ganadera por no tener una explotación válida para el cálculo de la Carga Ganadera Recinto:21-029-001-00039-00007 Cultivo:20 BARBECHO TRADICIONAL-

(1) Con incidencias que retienen pago o deniegan el expediente.

(2) Se calcula sobre superficie declarada admisible.

(3) Aplicación del artículo 16 bis del RD 147/2023.

(4) Expediente con algunos recintos de pastos permanentes ubicados en espacios protegidos donde la carga ganadera mínima será 0,1 UGM/ha.

Puede verificar la integridad de una copia de este documento mediante la lectura del código QR adjunto o mediante el acceso a la dirección <https://ws050.juntadeandalucia.es/verificarFirma> indicando el código de VERIFICACIÓN

FIRMADO POR	JUAN JOSE SOLER GARCIA	28/01/2025	
	ROCIO GUIJARRO MILLAN		
VERIFICACIÓN	Pk2jmUALJ6LEZDUPVEJ26HSW94AWPP	PÁG. 21/50	

**APELLIDOS Y NOMBRE / RAZÓN SOCIAL**

MUÑOZ CASQUETE FRANCISCO JESUS

**NIF**

\*\*\*\*8286\*

**EXPEDIENTE**

1049962

**RESOLUCIÓN**

CONCESIÓN DE LA AYUDA

**DATOS DE MANTENIMIENTO UNIDADES**

<b>GRUPO DE PAGO</b>	<b>Sup. Dec. Admisible</b>	<b>Sup. Propuesta</b>	<b>Sobredecl.</b>	<b>% Sobredecl.</b>
ZONAS DE MONTAÑA	134,24	134,24	0,00	0,00

**APLICACIÓN DE REDUCCIONES Y PENALIZACIONES (%)**

<b>Criterios de subvencionabilidad (1)</b>	<b>Presentación tardía</b>	<b>Omisión declaración</b>	<b>Condicionalidad</b>
0,00	0,00	0,00	0,00

**IMPORTE ( Euros )**

<b>Calculado(2)</b>	<b>Reducción</b>	<b>Penalización</b>	<b>Reducción Penalización (3)</b>	<b>Penalización adicional</b>	<b>Propuesto</b>	<b>FEADER</b>	<b>MAPA</b>	<b>CAPADR</b>
2.046,00 €	0,00 €	0,00 €	0,00 €	0,00 €	2.046,00 €	1.739,10 €	200,71 €	106,19 €
<b>Importe Unitario:</b>	93,00 €	<b>Nuevo Importe Unitario:</b>	15,24 €					

**RECINTOS PROPUESTOS**

<b>REF.</b>	<b>REFERENCIA SIGPAC</b>	<b>CULTIVO</b>	<b>S/R</b>	<b>USO SIGPAC</b>	<b>Sup. Dec. admisible</b>	<b>Sup. Campo</b>	<b>Sup. Determ.</b>	<b>Sup. Propuesta</b>
-973540	21-020-003-00113-0029	PASTOS PERMANENTES DE 5 O MAS AÑOS	S		0,85		0,85	0,85
-973539	21-020-003-00113-0028	PASTOS PERMANENTES DE 5 O MAS AÑOS	S		0,12		0,12	0,12
-973538	21-020-003-00113-0026	PASTOS PERMANENTES DE 5 O MAS AÑOS	S		1,26		1,26	1,26
-973537	21-020-003-00113-0025	PASTOS PERMANENTES DE 5 O MAS AÑOS	S		0,48		0,48	0,48
4793262	21-020-003-00113-0015	PASTOS PERMANENTES DE 5 O MAS AÑOS	S		18,14		18,14	18,14
4793264	21-020-003-00113-0021	PASTOS PERMANENTES DE 5 O MAS AÑOS	S		10,09		10,09	10,09
170000006203976	21-020-003-00113-0012	PASTOS PERMANENTES DE 5 O MAS AÑOS	S		5,15		5,15	5,15
170000006203977	21-020-004-00034-0007	PASTOS PERMANENTES DE 5 O MAS AÑOS	S		11,33		11,33	11,33
170000006203978	21-020-003-00113-0024	PASTOS PERMANENTES DE 5 O MAS AÑOS	S		35,71		35,71	35,71
170000006203979	21-020-003-00113-0020	PASTOS PERMANENTES DE 5 O MAS AÑOS	S		51,11		51,11	51,11

(1) Con incidencias que retienen pago o deniegan el expediente.

(2) Se calcula sobre superficie declarada admisible.

(3) Aplicación del artículo 16 bis del RD 147/2023.

(4) Expediente con algunos recintos de pastos permanentes ubicados en espacios protegidos donde la carga ganadera mínima será 0,1 UGM/ha.

Puede verificar la integridad de una copia de este documento mediante la lectura del código QR adjunto o mediante el acceso a la dirección <https://ws050.juntadeandalucia.es/verificarFirma> indicando el código de VERIFICACIÓN

FIRMADO POR

JUAN JOSE SOLER GARCIA

28/01/2025

ROCIO GUIJARRO MILLAN

VERIFICACIÓN

Pk2jmUALJ6LEZDUPVEJ26HSW94AWPP

PÁG. 22/50





**Datos considerados para el Cálculo de la Carga Ganadera del expediente**

Superficie determinada para Cálculo Carga Ganadera: 134,24 ha

Carga Ganadera del Expediente: 0,31 ugm/ha (4)

<u>Explotación</u>	<u>Especie</u>	<u>Ugm Calculada para CG</u>
ES210200000028	BOVINA	27,96
ES210200000028	OVINA	6,76
ES210200000028	PORCINO	6,77

**Recintos Determinados para el Cálculo de Garga Ganadera**

<u>REF.</u>	<u>REFERENCIA SIGPAC</u>	<u>CULTIVO</u>	<u>DESCRIPCIÓN CULTIVO</u>	<u>S/R</u>	<u>SUP. PROPUESTA (ha)</u>
-973540	21-020-003-00113-00029	62000	PASTOS PERMANENTES DE 5 O MAS AÑOS-SIN VARIEDAD	S	0,85
-973539	21-020-003-00113-00028	62000	PASTOS PERMANENTES DE 5 O MAS AÑOS-SIN VARIEDAD	S	0,12
-973538	21-020-003-00113-00026	62000	PASTOS PERMANENTES DE 5 O MAS AÑOS-SIN VARIEDAD	S	1,26
-973537	21-020-003-00113-00025	62000	PASTOS PERMANENTES DE 5 O MAS AÑOS-SIN VARIEDAD	S	0,48
4793262	21-020-003-00113-00015	62000	PASTOS PERMANENTES DE 5 O MAS AÑOS-SIN VARIEDAD	S	18,14
4793264	21-020-003-00113-00021	62000	PASTOS PERMANENTES DE 5 O MAS AÑOS-SIN VARIEDAD	S	10,09
170000006203976	21-020-003-00113-00012	62000	PASTOS PERMANENTES DE 5 O MAS AÑOS-SIN VARIEDAD	S	5,15
170000006203977	21-020-004-00034-00007	62000	PASTOS PERMANENTES DE 5 O MAS AÑOS-SIN VARIEDAD	S	11,33
170000006203978	21-020-003-00113-00024	62000	PASTOS PERMANENTES DE 5 O MAS AÑOS-SIN VARIEDAD	S	35,71
170000006203979	21-020-003-00113-00020	62000	PASTOS PERMANENTES DE 5 O MAS AÑOS-SIN VARIEDAD	S	51,11

(1) Con incidencias que retienen pago o deniegan el expediente.

(2) Se calcula sobre superficie declarada admisible.

(3) Aplicación del artículo 16 bis del RD 147/2023.

(4) Expediente con algunos recintos de pastos permanentes ubicados en espacios protegidos donde la carga ganadera mínima será 0,1 UGM/ha.

Puede verificar la integridad de una copia de este documento mediante la lectura del código QR adjunto o mediante el acceso a la dirección <https://ws050.juntadeandalucia.es/verificarFirma> indicando el código de VERIFICACIÓN

FIRMADO POR

JUAN JOSE SOLER GARCIA

28/01/2025

ROCIO GUIJARRO MILLAN

VERIFICACIÓN

Pk2jmUALJ6LEZDUPVEJ26HSW94AWPP

PÁG. 23/50





**APELLIDOS Y NOMBRE / RAZÓN SOCIAL**

PEREDA LOPEZ JOSE LUIS

**NIF**

\*\*\*\*2847\*

**EXPEDIENTE**

1054931

**RESOLUCIÓN**

DENEGACIÓN DE LA AYUDA

**DATOS DE MANTENIMIENTO UNIDADES**

**GRUPO DE PAGO**

ZONAS DE MONTAÑA

**Sup. Dec. Admisible**  
0,00

**Sup. Propuesta**  
0,00

**Sobredecl.**  
0,00

**% Sobredecl.**  
0,00

**APLICACIÓN DE REDUCCIONES Y PENALIZACIONES (%)**

<u>Criterios de subvencionabilidad (1)</u>	<u>Presentación tardía</u>	<u>Omisión declaración</u>	<u>Condicionabilidad</u>
100,00	0,00	0,00	0,00

**IMPORTE ( Euros )**

<u>Calculado(2)</u>	<u>Reducción</u>	<u>Penalización</u>	<u>Reducción Penalización (3)</u>	<u>Penalización adicional</u>	<u>Propuesto</u>	<u>FEADER</u>	<u>MAPA</u>	<u>CAPADR</u>
0,00 €	0,00 €	0,00 €	0,00 €	0,00 €	0,00 €	0,00 €	0,00 €	0,00 €
<u>Importe Unitario:</u>	93,00 €	<u>Nuevo Importe Unitario:</u>	0,00 €					

(1) Con incidencias que retienen pago o deniegan el expediente.

(2) Se calcula sobre superficie declarada admisible.

(3) Aplicación del artículo 16 bis del RD 147/2023.

(4) Expediente con algunos recintos de pastos permanentes ubicados en espacios protegidos donde la carga ganadera mínima será 0,1 UGM/ha.

Puede verificar la integridad de una copia de este documento mediante la lectura del código QR adjunto o mediante el acceso a la dirección <https://ws050.juntadeandalucia.es/verificarFirma> indicando el código de VERIFICACIÓN

FIRMADO POR	JUAN JOSE SOLER GARCIA	28/01/2025	
	ROCIO GUIJARRO MILLAN		
VERIFICACIÓN	Pk2jmUALJ6LEZDUPVEJ26HSW94AWPP	PÁG. 24/50	






**INCIDENCIAS**

**INCIDENCIA DESCRIPCIÓN**

242	Recinto pendiente de acreditación de titularidad. Recinto:21-051-001-00011-00005 Cultivo:62000 PASTOS PERMANENTES DE 5 O MAS AÑOS-SIN VARIEDAD Secano Recinto:21-051-001-00011-00011 Cultivo:62000 PASTOS PERMANENTES DE 5 O MAS AÑOS-SIN VARIEDAD Secano Recinto:21-051-001-00011-00015 Cultivo:62000 PASTOS PERMANENTES DE 5 O MAS AÑOS-SIN VARIEDAD Secano Recinto:21-051-001-00012-00001 Cultivo:62000 PASTOS PERMANENTES DE 5 O MAS AÑOS-SIN VARIEDAD Secano Recinto:21-051-001-00013-00004 Cultivo:62000 PASTOS PERMANENTES DE 5 O MAS AÑOS-SIN VARIEDAD Secano Recinto:21-051-001-00014-00001 Cultivo:62000 PASTOS PERMANENTES DE 5 O MAS AÑOS-SIN VARIEDAD Secano Recinto:21-051-001-00014-00013 Cultivo:62000 PASTOS PERMANENTES DE 5 O MAS AÑOS-SIN VARIEDAD Secano Recinto:21-051-001-00014-00015 Cultivo:62000 PASTOS PERMANENTES DE 5 O MAS AÑOS-SIN VARIEDAD Secano Recinto:21-051-001-00015-00003 Cultivo:62000 PASTOS PERMANENTES DE 5 O MAS AÑOS-SIN VARIEDAD Secano Recinto:21-051-001-00021-00001 Cultivo:62000 PASTOS PERMANENTES DE 5 O MAS AÑOS-SIN VARIEDAD Secano Recinto:21-051-001-00025-00001 Cultivo:62000 PASTOS PERMANENTES DE 5 O MAS AÑOS-SIN VARIEDAD Secano Recinto:21-051-001-00077-00001 Cultivo:62000 PASTOS PERMANENTES DE 5 O MAS AÑOS-SIN VARIEDAD Secano Recinto:21-051-001-00077-00002 Cultivo:62000 PASTOS PERMANENTES DE 5 O MAS AÑOS-SIN VARIEDAD Secano Recinto:21-051-001-00077-00004 Cultivo:62000 PASTOS PERMANENTES DE 5 O MAS AÑOS-SIN VARIEDAD Secano Recinto:21-051-001-00077-00005 Cultivo:62000 PASTOS PERMANENTES DE 5 O MAS AÑOS-SIN VARIEDAD Secano Recinto:21-051-001-00077-00006 Cultivo:63000 PASTOS DE MENOS DE 5 AÑOS-SIN VARIEDAD Secano Recinto:21-051-001-00077-00010 Cultivo:62000 PASTOS PERMANENTES DE 5 O MAS AÑOS-SIN VARIEDAD Secano Recinto:21-051-001-00077-00011 Cultivo:62000 PASTOS PERMANENTES DE 5 O MAS AÑOS-SIN VARIEDAD Secano Recinto:21-051-001-00077-00013 Cultivo:62000 PASTOS PERMANENTES DE 5 O MAS AÑOS-SIN VARIEDAD Secano Recinto:21-051-001-00078-00003 Cultivo:62000 PASTOS PERMANENTES DE 5 O MAS AÑOS-SIN VARIEDAD Secano Recinto:21-051-001-00079-00003 Cultivo:62000 PASTOS PERMANENTES DE 5 O MAS AÑOS-SIN VARIEDAD Secano Recinto:21-051-001-00079-00004 Cultivo:62000 PASTOS PERMANENTES DE 5 O MAS AÑOS-SIN VARIEDAD Secano Recinto:21-051-001-00079-00008 Cultivo:62000 PASTOS PERMANENTES DE 5 O MAS AÑOS-SIN VARIEDAD Secano Recinto:21-051-001-00079-00014 Cultivo:62000 PASTOS PERMANENTES DE 5 O MAS AÑOS-SIN VARIEDAD Secano Recinto:21-051-001-00079-00017 Cultivo:62000 PASTOS PERMANENTES DE 5 O MAS AÑOS-SIN VARIEDAD Secano Recinto:21-051-001-00079-00019 Cultivo:62000 PASTOS PERMANENTES DE 5 O MAS AÑOS-SIN VARIEDAD Secano Recinto:21-051-001-00082-00001 Cultivo:62000 PASTOS PERMANENTES DE 5 O MAS AÑOS-SIN VARIEDAD Secano Recinto:21-051-001-00082-00002 Cultivo:62000 PASTOS PERMANENTES DE 5 O MAS AÑOS-SIN VARIEDAD Secano Recinto:21-051-001-00082-00009 Cultivo:62000 PASTOS PERMANENTES DE 5 O MAS AÑOS-SIN VARIEDAD Secano Recinto:21-051-001-00082-00010 Cultivo:62000 PASTOS PERMANENTES DE 5 O MAS AÑOS-SIN VARIEDAD Secano Recinto:21-051-001-00083-00010 Cultivo:62000 PASTOS PERMANENTES DE 5 O MAS AÑOS-SIN VARIEDAD Secano Recinto:21-051-001-00085-00001 Cultivo:62000 PASTOS PERMANENTES DE 5 O MAS AÑOS-SIN VARIEDAD Secano Recinto:21-051-001-00085-00002 Cultivo:62000 PASTOS PERMANENTES DE 5 O MAS AÑOS-SIN VARIEDAD Secano Recinto:21-051-001-00088-00001 Cultivo:62000 PASTOS PERMANENTES DE 5 O MAS AÑOS-SIN VARIEDAD Secano Recinto:21-051-001-00103-00001 Cultivo:62000 PASTOS PERMANENTES DE 5 O MAS AÑOS-SIN VARIEDAD Secano Recinto:21-051-001-00110-00002 Cultivo:62000 PASTOS PERMANENTES DE 5 O MAS AÑOS-SIN VARIEDAD Secano Recinto:21-051-002-00017-00007 Cultivo:62000 PASTOS PERMANENTES DE 5 O MAS AÑOS-SIN VARIEDAD Secano Recinto:21-051-002-00017-00011 Cultivo:62000 PASTOS PERMANENTES DE 5 O MAS AÑOS-SIN VARIEDAD Secano
74053	Importe inferior a 100 Euros
86120	Para explotaciones de pastos permanentes ubicadas en espacios protegidos la carga ganadera mínima será 0,1 UGM/ha. Recinto:21-051-001-00011-00005 Cultivo:62000 PASTOS PERMANENTES DE 5 O MAS AÑOS-SIN VARIEDAD Secano Carga Ganadera:0 Recinto:21-051-001-00011-00011 Cultivo:62000 PASTOS PERMANENTES DE 5 O MAS AÑOS-SIN VARIEDAD Secano Carga Ganadera:0 Recinto:21-051-001-00011-00015 Cultivo:62000 PASTOS PERMANENTES DE 5 O MAS AÑOS-SIN VARIEDAD Secano Carga Ganadera:0 Recinto:21-051-001-00012-00001 Cultivo:62000 PASTOS PERMANENTES DE 5 O MAS AÑOS-SIN VARIEDAD Secano Carga Ganadera:0 Recinto:21-051-001-00013-00004 Cultivo:62000 PASTOS PERMANENTES DE 5 O MAS AÑOS-SIN VARIEDAD Secano Carga Ganadera:0 Recinto:21-051-001-00014-00001 Cultivo:62000 PASTOS PERMANENTES DE 5 O MAS AÑOS-SIN VARIEDAD Secano Carga Ganadera:0 Recinto:21-051-001-00014-00013 Cultivo:62000 PASTOS PERMANENTES DE 5 O MAS AÑOS-SIN VARIEDAD Secano Carga Ganadera:0 Recinto:21-051-001-00014-00015 Cultivo:62000 PASTOS PERMANENTES DE 5 O MAS AÑOS-SIN VARIEDAD Secano Carga Ganadera:0 Recinto:21-051-001-00015-00003 Cultivo:62000 PASTOS PERMANENTES DE 5 O MAS AÑOS-SIN VARIEDAD Secano Carga Ganadera:0

(1) Con incidencias que retienen pago o deniegan el expediente.  
 (2) Se calcula sobre superficie declarada admisible.  
 (3) Aplicación del artículo 16 bis del RD 147/2023.  
 (4) Expediente con algunos recintos de pastos permanentes ubicados en espacios protegidos donde la carga ganadera mínima será 0,1 UGM/ha.

Puede verificar la integridad de una copia de este documento mediante la lectura del código QR adjunto o mediante el acceso a la dirección <a href="https://ws050.juntadeandalucia.es/verificarFirma">https://ws050.juntadeandalucia.es/verificarFirma</a> indicando el código de VERIFICACIÓN			
FIRMADO POR	JUAN JOSE SOLER GARCIA ROCIO GUIJARRO MILLAN	28/01/2025	
VERIFICACIÓN	Pk2jmUALJ6LEZDUPVEJ26HSW94AWPP	PÁG. 25/50	



**INCIDENCIAS**

**INCIDENCIA DESCRIPCIÓN**

Recinto:21-051-001-00021-00001	Cultivo:62000	PASTOS PERMANENTES DE 5 O MAS AÑOS-SIN VARIEDAD	Secano	Carga Ganadera:0
Recinto:21-051-001-00025-00001	Cultivo:62000	PASTOS PERMANENTES DE 5 O MAS AÑOS-SIN VARIEDAD	Secano	Carga Ganadera:0
Recinto:21-051-001-00077-00001	Cultivo:62000	PASTOS PERMANENTES DE 5 O MAS AÑOS-SIN VARIEDAD	Secano	Carga Ganadera:0
Recinto:21-051-001-00077-00002	Cultivo:62000	PASTOS PERMANENTES DE 5 O MAS AÑOS-SIN VARIEDAD	Secano	Carga Ganadera:0
Recinto:21-051-001-00077-00004	Cultivo:62000	PASTOS PERMANENTES DE 5 O MAS AÑOS-SIN VARIEDAD	Secano	Carga Ganadera:0
Recinto:21-051-001-00077-00005	Cultivo:62000	PASTOS PERMANENTES DE 5 O MAS AÑOS-SIN VARIEDAD	Secano	Carga Ganadera:0
Recinto:21-051-001-00077-00006	Cultivo:63000	PASTOS DE MENOS DE 5 AÑOS-SIN VARIEDAD	Secano	Carga Ganadera:0
Recinto:21-051-001-00077-00010	Cultivo:62000	PASTOS PERMANENTES DE 5 O MAS AÑOS-SIN VARIEDAD	Secano	Carga Ganadera:0
Recinto:21-051-001-00077-00011	Cultivo:62000	PASTOS PERMANENTES DE 5 O MAS AÑOS-SIN VARIEDAD	Secano	Carga Ganadera:0
Recinto:21-051-001-00077-00013	Cultivo:62000	PASTOS PERMANENTES DE 5 O MAS AÑOS-SIN VARIEDAD	Secano	Carga Ganadera:0
Recinto:21-051-001-00078-00003	Cultivo:62000	PASTOS PERMANENTES DE 5 O MAS AÑOS-SIN VARIEDAD	Secano	Carga Ganadera:0
Recinto:21-051-001-00079-00003	Cultivo:62000	PASTOS PERMANENTES DE 5 O MAS AÑOS-SIN VARIEDAD	Secano	Carga Ganadera:0
Recinto:21-051-001-00079-00004	Cultivo:62000	PASTOS PERMANENTES DE 5 O MAS AÑOS-SIN VARIEDAD	Secano	Carga Ganadera:0
Recinto:21-051-001-00079-00008	Cultivo:62000	PASTOS PERMANENTES DE 5 O MAS AÑOS-SIN VARIEDAD	Secano	Carga Ganadera:0
Recinto:21-051-001-00079-00014	Cultivo:62000	PASTOS PERMANENTES DE 5 O MAS AÑOS-SIN VARIEDAD	Secano	Carga Ganadera:0
Recinto:21-051-001-00079-00017	Cultivo:62000	PASTOS PERMANENTES DE 5 O MAS AÑOS-SIN VARIEDAD	Secano	Carga Ganadera:0
Recinto:21-051-001-00079-00019	Cultivo:62000	PASTOS PERMANENTES DE 5 O MAS AÑOS-SIN VARIEDAD	Secano	Carga Ganadera:0
Recinto:21-051-001-00082-00001	Cultivo:62000	PASTOS PERMANENTES DE 5 O MAS AÑOS-SIN VARIEDAD	Secano	Carga Ganadera:0
Recinto:21-051-001-00082-00002	Cultivo:62000	PASTOS PERMANENTES DE 5 O MAS AÑOS-SIN VARIEDAD	Secano	Carga Ganadera:0
Recinto:21-051-001-00082-00009	Cultivo:62000	PASTOS PERMANENTES DE 5 O MAS AÑOS-SIN VARIEDAD	Secano	Carga Ganadera:0
Recinto:21-051-001-00082-00010	Cultivo:62000	PASTOS PERMANENTES DE 5 O MAS AÑOS-SIN VARIEDAD	Secano	Carga Ganadera:0
Recinto:21-051-001-00083-00010	Cultivo:62000	PASTOS PERMANENTES DE 5 O MAS AÑOS-SIN VARIEDAD	Secano	Carga Ganadera:0
Recinto:21-051-001-00085-00001	Cultivo:62000	PASTOS PERMANENTES DE 5 O MAS AÑOS-SIN VARIEDAD	Secano	Carga Ganadera:0
Recinto:21-051-001-00085-00002	Cultivo:62000	PASTOS PERMANENTES DE 5 O MAS AÑOS-SIN VARIEDAD	Secano	Carga Ganadera:0
Recinto:21-051-001-00088-00001	Cultivo:62000	PASTOS PERMANENTES DE 5 O MAS AÑOS-SIN VARIEDAD	Secano	Carga Ganadera:0
Recinto:21-051-001-00103-00001	Cultivo:62000	PASTOS PERMANENTES DE 5 O MAS AÑOS-SIN VARIEDAD	Secano	Carga Ganadera:0
Recinto:21-051-001-00110-00002	Cultivo:62000	PASTOS PERMANENTES DE 5 O MAS AÑOS-SIN VARIEDAD	Secano	Carga Ganadera:0
Recinto:21-051-002-00017-00007	Cultivo:62000	PASTOS PERMANENTES DE 5 O MAS AÑOS-SIN VARIEDAD	Secano	Carga Ganadera:0
Recinto:21-051-002-00017-00011	Cultivo:62000	PASTOS PERMANENTES DE 5 O MAS AÑOS-SIN VARIEDAD	Secano	Carga Ganadera:0

**Datos considerados para el Cálculo de la Carga Ganadera del expediente**

**Superficie determinada para Cálculo Carga Ganadera:** 0,00 ha  
**Carga Ganadera del Expediente:** 0,00 ugm/ha

(1) Con incidencias que retienen pago o deniegan el expediente.  
 (2) Se calcula sobre superficie declarada admisible.  
 (3) Aplicación del artículo 16 bis del RD 147/2023.  
 (4) Expediente con algunos recintos de pastos permanentes ubicados en espacios protegidos donde la carga ganadera mínima será 0,1 UGM/ha.

Puede verificar la integridad de una copia de este documento mediante la lectura del código QR adjunto o mediante el acceso a la dirección <a href="https://ws050.juntadeandalucia.es/verificarFirma">https://ws050.juntadeandalucia.es/verificarFirma</a> indicando el código de VERIFICACIÓN			
FIRMADO POR	JUAN JOSE SOLER GARCIA ROCIO GUIJARRO MILLAN	28/01/2025	
VERIFICACIÓN	Pk2jmUALJ6LEZDUPVEJ26HSW94AWPP	PÁG. 26/50	




**Incidencias de carga ganadera**

**INCIDENCIA DESCRIPCIÓN**

- 225 Superficie neta de cruce en un recinto en el conjunto de solicitudes supera superficie admisible que SIGPAC establece para él.  
 Recinto:21-061-005-00112-00001 Cultivo:62000 PASTOS PERMANENTES DE 5 O MAS AÑOS-SIN VARIEDAD Secano Superficie admisible de pastos del recinto según SIGPAC.:24620 Suma de superficies de cruce netas declaradas para este recinto por todos los solicitantes.:43572 Exceso de superficie (Hectáreas):189,52  
 Recinto:21-061-005-00113-00002 Cultivo:62000 PASTOS PERMANENTES DE 5 O MAS AÑOS-SIN VARIEDAD Secano Superficie admisible de pastos del recinto según SIGPAC.:4783 Suma de superficies de cruce netas declaradas para este recinto por todos los solicitantes.:9566 Exceso de superficie (Hectáreas):47,83  
 Recinto:21-061-005-00112-00001 Cultivo:62000 PASTOS PERMANENTES DE 5 O MAS AÑOS-SIN VARIEDAD Secano Superficie admisible de pastos del recinto según SIGPAC.:24620 Suma de superficies de cruce netas declaradas para este recinto por todos los solicitantes.:43572 Exceso de superficie (Hectáreas):189,52
- 226 Recinto abandonado según SIGPAC por el que solicita alguna ayuda/práctica.  
 Recinto:21-061-003-00029-00003 Cultivo:63000 PASTOS DE MENOS DE 5 AÑOS-SIN VARIEDAD Secano
- 242 Recinto pendiente de acreditación de titularidad.  
 Recinto:21-061-005-00112-00001 Cultivo:62000 PASTOS PERMANENTES DE 5 O MAS AÑOS-SIN VARIEDAD Secano  
 Recinto:21-061-005-00113-00002 Cultivo:62000 PASTOS PERMANENTES DE 5 O MAS AÑOS-SIN VARIEDAD Secano  
 Recinto:21-061-005-00112-00030 Cultivo:62000 PASTOS PERMANENTES DE 5 O MAS AÑOS-SIN VARIEDAD Secano  
 Recinto:21-061-005-00112-00002 Cultivo:62000 PASTOS PERMANENTES DE 5 O MAS AÑOS-SIN VARIEDAD Secano  
 Recinto:21-061-005-00112-00029 Cultivo:62000 PASTOS PERMANENTES DE 5 O MAS AÑOS-SIN VARIEDAD Secano  
 Recinto:21-061-005-00112-00032 Cultivo:62000 PASTOS PERMANENTES DE 5 O MAS AÑOS-SIN VARIEDAD Secano  
 Recinto:21-061-005-00112-00001 Cultivo:62000 PASTOS PERMANENTES DE 5 O MAS AÑOS-SIN VARIEDAD Secano  
 Recinto:21-028-008-00002-00022 Cultivo:62000 PASTOS PERMANENTES DE 5 O MAS AÑOS-SIN VARIEDAD Secano  
 Recinto:21-028-008-00023-00036 Cultivo:62000 PASTOS PERMANENTES DE 5 O MAS AÑOS-SIN VARIEDAD Secano  
 Recinto:21-061-003-00070-00010 Cultivo:62000 PASTOS PERMANENTES DE 5 O MAS AÑOS-SIN VARIEDAD Secano  
 Recinto:21-051-001-00079-00008 Cultivo:62000 PASTOS PERMANENTES DE 5 O MAS AÑOS-SIN VARIEDAD Secano  
 Recinto:21-006-041-00010-00044 Cultivo:62000 PASTOS PERMANENTES DE 5 O MAS AÑOS-SIN VARIEDAD Secano  
 Recinto:21-006-041-00007-00012 Cultivo:62000 PASTOS PERMANENTES DE 5 O MAS AÑOS-SIN VARIEDAD Secano  
 Recinto:21-006-041-00005-00007 Cultivo:62000 PASTOS PERMANENTES DE 5 O MAS AÑOS-SIN VARIEDAD Secano  
 Recinto:21-006-041-00005-00006 Cultivo:62000 PASTOS PERMANENTES DE 5 O MAS AÑOS-SIN VARIEDAD Secano  
 Recinto:21-006-041-00010-00045 Cultivo:62000 PASTOS PERMANENTES DE 5 O MAS AÑOS-SIN VARIEDAD Secano  
 Recinto:21-051-001-00011-00014 Cultivo:62000 PASTOS PERMANENTES DE 5 O MAS AÑOS-SIN VARIEDAD Secano  
 Recinto:21-051-002-00017-00007 Cultivo:62000 PASTOS PERMANENTES DE 5 O MAS AÑOS-SIN VARIEDAD Secano  
 Recinto:21-051-001-00077-00015 Cultivo:62000 PASTOS PERMANENTES DE 5 O MAS AÑOS-SIN VARIEDAD Secano  
 Recinto:21-051-001-00083-00003 Cultivo:62000 PASTOS PERMANENTES DE 5 O MAS AÑOS-SIN VARIEDAD Secano  
 Recinto:21-051-001-00010-00011 Cultivo:62000 PASTOS PERMANENTES DE 5 O MAS AÑOS-SIN VARIEDAD Secano  
 Recinto:21-051-001-00078-00012 Cultivo:62000 PASTOS PERMANENTES DE 5 O MAS AÑOS-SIN VARIEDAD Secano  
 Recinto:21-051-001-00077-00012 Cultivo:62000 PASTOS PERMANENTES DE 5 O MAS AÑOS-SIN VARIEDAD Secano  
 Recinto:21-051-001-00014-00015 Cultivo:62000 PASTOS PERMANENTES DE 5 O MAS AÑOS-SIN VARIEDAD Secano  
 Recinto:21-051-001-00079-00017 Cultivo:62000 PASTOS PERMANENTES DE 5 O MAS AÑOS-SIN VARIEDAD Secano  
 Recinto:21-051-001-00014-00013 Cultivo:62000 PASTOS PERMANENTES DE 5 O MAS AÑOS-SIN VARIEDAD Secano  
 Recinto:21-061-003-00069-00006 Cultivo:62000 PASTOS PERMANENTES DE 5 O MAS AÑOS-SIN VARIEDAD Secano  
 Recinto:21-051-001-00082-00001 Cultivo:62000 PASTOS PERMANENTES DE 5 O MAS AÑOS-SIN VARIEDAD Secano  
 Recinto:21-051-001-00012-00001 Cultivo:62000 PASTOS PERMANENTES DE 5 O MAS AÑOS-SIN VARIEDAD Secano  
 Recinto:21-051-001-00082-00010 Cultivo:62000 PASTOS PERMANENTES DE 5 O MAS AÑOS-SIN VARIEDAD Secano  
 Recinto:21-028-008-00006-00035 Cultivo:62000 PASTOS PERMANENTES DE 5 O MAS AÑOS-SIN VARIEDAD Secano  
 Recinto:21-028-008-00006-00036 Cultivo:62000 PASTOS PERMANENTES DE 5 O MAS AÑOS-SIN VARIEDAD Secano  
 Recinto:21-051-001-00021-00001 Cultivo:62000 PASTOS PERMANENTES DE 5 O MAS AÑOS-SIN VARIEDAD Secano  
 Recinto:21-051-001-00025-00001 Cultivo:62000 PASTOS PERMANENTES DE 5 O MAS AÑOS-SIN VARIEDAD Secano  
 Recinto:21-051-001-00011-00011 Cultivo:62000 PASTOS PERMANENTES DE 5 O MAS AÑOS-SIN VARIEDAD Secano  
 Recinto:21-051-001-00110-00002 Cultivo:62000 PASTOS PERMANENTES DE 5 O MAS AÑOS-SIN VARIEDAD Secano  
 Recinto:21-061-003-00028-00002 Cultivo:62000 PASTOS PERMANENTES DE 5 O MAS AÑOS-SIN VARIEDAD Secano  
 Recinto:21-051-001-00082-00002 Cultivo:62000 PASTOS PERMANENTES DE 5 O MAS AÑOS-SIN VARIEDAD Secano  
 Recinto:21-061-004-00178-00001 Cultivo:62000 PASTOS PERMANENTES DE 5 O MAS AÑOS-SIN VARIEDAD Secano  
 Recinto:21-051-001-00011-00005 Cultivo:62000 PASTOS PERMANENTES DE 5 O MAS AÑOS-SIN VARIEDAD Secano  
 Recinto:21-051-001-00083-00010 Cultivo:62000 PASTOS PERMANENTES DE 5 O MAS AÑOS-SIN VARIEDAD Secano  
 Recinto:21-051-001-00077-00003 Cultivo:62000 PASTOS PERMANENTES DE 5 O MAS AÑOS-SIN VARIEDAD Secano  
 Recinto:21-051-001-00086-00002 Cultivo:62000 PASTOS PERMANENTES DE 5 O MAS AÑOS-SIN VARIEDAD Secano  
 Recinto:21-051-001-00013-00004 Cultivo:62000 PASTOS PERMANENTES DE 5 O MAS AÑOS-SIN VARIEDAD Secano  
 Recinto:21-051-001-00014-00001 Cultivo:62000 PASTOS PERMANENTES DE 5 O MAS AÑOS-SIN VARIEDAD Secano  
 Recinto:21-051-001-00015-00003 Cultivo:62000 PASTOS PERMANENTES DE 5 O MAS AÑOS-SIN VARIEDAD Secano

(1) Con incidencias que retienen pago o deniegan el expediente.  
 (2) Se calcula sobre superficie declarada admisible.  
 (3) Aplicación del artículo 16 bis del RD 147/2023.  
 (4) Expediente con algunos recintos de pastos permanentes ubicados en espacios protegidos donde la carga ganadera mínima será 0,1 UGM/ha.

Puede verificar la integridad de una copia de este documento mediante la lectura del código QR adjunto o mediante el acceso a la dirección <a href="https://ws050.juntadeandalucia.es/verificarFirma">https://ws050.juntadeandalucia.es/verificarFirma</a> indicando el código de VERIFICACIÓN			
FIRMADO POR	JUAN JOSE SOLER GARCIA ROCIO GUIJARRO MILLAN	28/01/2025	
VERIFICACIÓN	Pk2jmUALJ6LEZDUPVEJ26HSW94AWPP	PÁG. 27/50	



	Recinto:21-028-008-00006-00009	Cultivo:62000	PASTOS PERMANENTES DE 5 O MAS AÑOS-SIN VARIEDAD	Secano
	Recinto:21-051-001-00077-00010	Cultivo:62000	PASTOS PERMANENTES DE 5 O MAS AÑOS-SIN VARIEDAD	Secano
	Recinto:21-051-001-00082-00009	Cultivo:62000	PASTOS PERMANENTES DE 5 O MAS AÑOS-SIN VARIEDAD	Secano
	Recinto:21-051-001-00088-00001	Cultivo:62000	PASTOS PERMANENTES DE 5 O MAS AÑOS-SIN VARIEDAD	Secano
	Recinto:21-051-002-00017-00011	Cultivo:62000	PASTOS PERMANENTES DE 5 O MAS AÑOS-SIN VARIEDAD	Secano
	Recinto:21-051-001-00077-00004	Cultivo:62000	PASTOS PERMANENTES DE 5 O MAS AÑOS-SIN VARIEDAD	Secano
	Recinto:21-051-001-00077-00011	Cultivo:62000	PASTOS PERMANENTES DE 5 O MAS AÑOS-SIN VARIEDAD	Secano
	Recinto:21-051-001-00085-00001	Cultivo:62000	PASTOS PERMANENTES DE 5 O MAS AÑOS-SIN VARIEDAD	Secano
	Recinto:21-061-003-00069-00004	Cultivo:62000	PASTOS PERMANENTES DE 5 O MAS AÑOS-SIN VARIEDAD	Secano
	Recinto:21-061-003-00069-00002	Cultivo:62000	PASTOS PERMANENTES DE 5 O MAS AÑOS-SIN VARIEDAD	Secano
	Recinto:21-061-003-00029-00001	Cultivo:62000	PASTOS PERMANENTES DE 5 O MAS AÑOS-SIN VARIEDAD	Secano
	Recinto:21-061-003-00070-00001	Cultivo:62000	PASTOS PERMANENTES DE 5 O MAS AÑOS-SIN VARIEDAD	Secano
	Recinto:21-061-004-00169-00001	Cultivo:62000	PASTOS PERMANENTES DE 5 O MAS AÑOS-SIN VARIEDAD	Secano
	Recinto:21-061-004-00180-00001	Cultivo:62000	PASTOS PERMANENTES DE 5 O MAS AÑOS-SIN VARIEDAD	Secano
	Recinto:21-061-003-00070-00007	Cultivo:62000	PASTOS PERMANENTES DE 5 O MAS AÑOS-SIN VARIEDAD	Secano
	Recinto:21-051-001-00079-00018	Cultivo:62000	PASTOS PERMANENTES DE 5 O MAS AÑOS-SIN VARIEDAD	Secano
	Recinto:21-061-003-00070-00008	Cultivo:62000	PASTOS PERMANENTES DE 5 O MAS AÑOS-SIN VARIEDAD	Secano
	Recinto:21-051-001-00085-00002	Cultivo:62000	PASTOS PERMANENTES DE 5 O MAS AÑOS-SIN VARIEDAD	Secano
	Recinto:21-051-001-00110-00002	Cultivo:62000	PASTOS PERMANENTES DE 5 O MAS AÑOS-SIN VARIEDAD	Secano
	Recinto:21-028-008-00003-00001	Cultivo:62000	PASTOS PERMANENTES DE 5 O MAS AÑOS-SIN VARIEDAD	Secano
	Recinto:21-051-001-00079-00004	Cultivo:62000	PASTOS PERMANENTES DE 5 O MAS AÑOS-SIN VARIEDAD	Secano
	Recinto:21-028-008-00006-00003	Cultivo:62000	PASTOS PERMANENTES DE 5 O MAS AÑOS-SIN VARIEDAD	Secano
	Recinto:21-051-001-00077-00002	Cultivo:62000	PASTOS PERMANENTES DE 5 O MAS AÑOS-SIN VARIEDAD	Secano
	Recinto:21-061-004-00181-00001	Cultivo:62000	PASTOS PERMANENTES DE 5 O MAS AÑOS-SIN VARIEDAD	Secano
	Recinto:21-061-004-00193-00001	Cultivo:62000	PASTOS PERMANENTES DE 5 O MAS AÑOS-SIN VARIEDAD	Secano
	Recinto:21-061-004-00194-00001	Cultivo:62000	PASTOS PERMANENTES DE 5 O MAS AÑOS-SIN VARIEDAD	Secano
	Recinto:21-051-001-00077-00005	Cultivo:62000	PASTOS PERMANENTES DE 5 O MAS AÑOS-SIN VARIEDAD	Secano
	Recinto:21-061-004-00153-00001	Cultivo:62000	PASTOS PERMANENTES DE 5 O MAS AÑOS-SIN VARIEDAD	Secano
	Recinto:21-061-003-00028-00003	Cultivo:63000	PASTOS DE MENOS DE 5 AÑOS-SIN VARIEDAD	Secano
	Recinto:21-061-003-00069-00005	Cultivo:63000	PASTOS DE MENOS DE 5 AÑOS-SIN VARIEDAD	Secano
	Recinto:21-028-008-00006-00016	Cultivo:63000	PASTOS DE MENOS DE 5 AÑOS-SIN VARIEDAD	Secano
	Recinto:21-051-001-00077-00006	Cultivo:63000	PASTOS DE MENOS DE 5 AÑOS-SIN VARIEDAD	Secano
	Recinto:21-061-004-00152-00003	Cultivo:63000	PASTOS DE MENOS DE 5 AÑOS-SIN VARIEDAD	Secano
	Recinto:21-061-004-00152-00004	Cultivo:63000	PASTOS DE MENOS DE 5 AÑOS-SIN VARIEDAD	Secano
	Recinto:21-028-008-00007-00002	Cultivo:63000	PASTOS DE MENOS DE 5 AÑOS-SIN VARIEDAD	Secano
	Recinto:21-061-003-00029-00003	Cultivo:63000	PASTOS DE MENOS DE 5 AÑOS-SIN VARIEDAD	Secano
	Recinto:21-028-008-00005-00001	Cultivo:63000	PASTOS DE MENOS DE 5 AÑOS-SIN VARIEDAD	Secano
	Recinto:21-051-001-00079-00003	Cultivo:62000	PASTOS PERMANENTES DE 5 O MAS AÑOS-SIN VARIEDAD	Secano
	Recinto:21-028-008-00006-00001	Cultivo:63000	PASTOS DE MENOS DE 5 AÑOS-SIN VARIEDAD	Secano
	Recinto:21-028-008-00006-00013	Cultivo:62000	PASTOS PERMANENTES DE 5 O MAS AÑOS-SIN VARIEDAD	Secano
452	Actividad agraria declarada en un recinto no compatible con el uso PA, PR o PS asignado en SIGPAC para ese recinto.			
	Recinto:21-006-041-00010-00044	Cultivo:62000	PASTOS PERMANENTES DE 5 O MAS AÑOS-SIN VARIEDAD	Secano USO ASIGNADO EN SIGPAC:PA
	Recinto:21-006-041-00007-00012	Cultivo:62000	PASTOS PERMANENTES DE 5 O MAS AÑOS-SIN VARIEDAD	Secano USO ASIGNADO EN SIGPAC:PR
	Recinto:21-006-041-00005-00007	Cultivo:62000	PASTOS PERMANENTES DE 5 O MAS AÑOS-SIN VARIEDAD	Secano USO ASIGNADO EN SIGPAC:PR
	Recinto:21-006-041-00005-00006	Cultivo:62000	PASTOS PERMANENTES DE 5 O MAS AÑOS-SIN VARIEDAD	Secano USO ASIGNADO EN SIGPAC:PR
	Recinto:21-006-041-00010-00045	Cultivo:62000	PASTOS PERMANENTES DE 5 O MAS AÑOS-SIN VARIEDAD	Secano USO ASIGNADO EN SIGPAC:PA
86128	Recinto de Forrajes que no ha contabilizado para Carga Ganadera por no tener una explotación válida para el cálculo de la Carga Ganadera			
	Recinto:21-028-008-00002-00022	Cultivo:62	PASTOS PERMANENTES DE 5 O MAS AÑOS-	
	Recinto:21-028-008-00023-00036	Cultivo:62	PASTOS PERMANENTES DE 5 O MAS AÑOS-	
	Recinto:21-028-008-00006-00032	Cultivo:62	PASTOS PERMANENTES DE 5 O MAS AÑOS-	
	Recinto:21-051-001-00079-00019	Cultivo:62	PASTOS PERMANENTES DE 5 O MAS AÑOS-	
	Recinto:21-051-001-00079-00008	Cultivo:62	PASTOS PERMANENTES DE 5 O MAS AÑOS-	
	Recinto:21-051-001-00011-00014	Cultivo:62	PASTOS PERMANENTES DE 5 O MAS AÑOS-	
	Recinto:21-051-002-00017-00007	Cultivo:62	PASTOS PERMANENTES DE 5 O MAS AÑOS-	
	Recinto:21-051-001-00077-00015	Cultivo:62	PASTOS PERMANENTES DE 5 O MAS AÑOS-	
	Recinto:21-051-001-00079-00011	Cultivo:62	PASTOS PERMANENTES DE 5 O MAS AÑOS-	

(1) Con incidencias que retienen pago o deniegan el expediente.  
 (2) Se calcula sobre superficie declarada admisible.  
 (3) Aplicación del artículo 16 bis del RD 147/2023.  
 (4) Expediente con algunos recintos de pastos permanentes ubicados en espacios protegidos donde la carga ganadera mínima será 0,1 UGM/ha.

Puede verificar la integridad de una copia de este documento mediante la lectura del código QR adjunto o mediante el acceso a la dirección <a href="https://ws050.juntadeandalucia.es/verificarFirma">https://ws050.juntadeandalucia.es/verificarFirma</a> indicando el código de VERIFICACIÓN			
FIRMADO POR	JUAN JOSE SOLER GARCIA	28/01/2025	
	ROCIO GUIJARRO MILLAN		
VERIFICACIÓN	Pk2jmUALJ6LEZDUPVEJ26HSW94AWPP	PÁG. 28/50	



Recinto:21-051-001-00083-00003	Cultivo:62 PASTOS PERMANENTES DE 5 O MAS AÑOS-
Recinto:21-051-001-00010-00011	Cultivo:62 PASTOS PERMANENTES DE 5 O MAS AÑOS-
Recinto:21-028-008-00006-00032	Cultivo:62 PASTOS PERMANENTES DE 5 O MAS AÑOS-
Recinto:21-051-001-00078-00012	Cultivo:62 PASTOS PERMANENTES DE 5 O MAS AÑOS-
Recinto:21-051-001-00079-00011	Cultivo:62 PASTOS PERMANENTES DE 5 O MAS AÑOS-
Recinto:21-051-001-00012-00002	Cultivo:62 PASTOS PERMANENTES DE 5 O MAS AÑOS-
Recinto:21-051-001-00012-00004	Cultivo:62 PASTOS PERMANENTES DE 5 O MAS AÑOS-
Recinto:21-051-001-00077-00012	Cultivo:62 PASTOS PERMANENTES DE 5 O MAS AÑOS-
Recinto:21-051-001-00014-00015	Cultivo:62 PASTOS PERMANENTES DE 5 O MAS AÑOS-
Recinto:21-051-001-00079-00017	Cultivo:62 PASTOS PERMANENTES DE 5 O MAS AÑOS-
Recinto:21-051-001-00078-00003	Cultivo:62 PASTOS PERMANENTES DE 5 O MAS AÑOS-
Recinto:21-051-001-00014-00013	Cultivo:62 PASTOS PERMANENTES DE 5 O MAS AÑOS-
Recinto:21-051-001-00082-00001	Cultivo:62 PASTOS PERMANENTES DE 5 O MAS AÑOS-
Recinto:21-051-001-00012-00001	Cultivo:62 PASTOS PERMANENTES DE 5 O MAS AÑOS-
Recinto:21-051-001-00082-00010	Cultivo:62 PASTOS PERMANENTES DE 5 O MAS AÑOS-
Recinto:21-028-008-00006-00035	Cultivo:62 PASTOS PERMANENTES DE 5 O MAS AÑOS-
Recinto:21-028-008-00006-00036	Cultivo:62 PASTOS PERMANENTES DE 5 O MAS AÑOS-
Recinto:21-051-001-00021-00001	Cultivo:62 PASTOS PERMANENTES DE 5 O MAS AÑOS-
Recinto:21-051-001-00025-00001	Cultivo:62 PASTOS PERMANENTES DE 5 O MAS AÑOS-
Recinto:21-051-001-00011-00011	Cultivo:62 PASTOS PERMANENTES DE 5 O MAS AÑOS-
Recinto:21-051-001-00110-00002	Cultivo:62 PASTOS PERMANENTES DE 5 O MAS AÑOS-
Recinto:21-051-001-00082-00002	Cultivo:62 PASTOS PERMANENTES DE 5 O MAS AÑOS-
Recinto:21-051-001-00011-00005	Cultivo:62 PASTOS PERMANENTES DE 5 O MAS AÑOS-
Recinto:21-051-001-00083-00010	Cultivo:62 PASTOS PERMANENTES DE 5 O MAS AÑOS-
Recinto:21-051-001-00077-00003	Cultivo:62 PASTOS PERMANENTES DE 5 O MAS AÑOS-
Recinto:21-051-001-00086-00002	Cultivo:62 PASTOS PERMANENTES DE 5 O MAS AÑOS-
Recinto:21-051-001-00013-00004	Cultivo:62 PASTOS PERMANENTES DE 5 O MAS AÑOS-
Recinto:21-051-001-00014-00001	Cultivo:62 PASTOS PERMANENTES DE 5 O MAS AÑOS-
Recinto:21-051-001-00015-00003	Cultivo:62 PASTOS PERMANENTES DE 5 O MAS AÑOS-
Recinto:21-028-008-00006-00009	Cultivo:62 PASTOS PERMANENTES DE 5 O MAS AÑOS-
Recinto:21-051-001-00077-00010	Cultivo:62 PASTOS PERMANENTES DE 5 O MAS AÑOS-
Recinto:21-051-001-00082-00009	Cultivo:62 PASTOS PERMANENTES DE 5 O MAS AÑOS-
Recinto:21-051-001-00088-00001	Cultivo:62 PASTOS PERMANENTES DE 5 O MAS AÑOS-
Recinto:21-051-002-00017-00011	Cultivo:62 PASTOS PERMANENTES DE 5 O MAS AÑOS-
Recinto:21-051-001-00079-00014	Cultivo:62 PASTOS PERMANENTES DE 5 O MAS AÑOS-
Recinto:21-051-001-00077-00004	Cultivo:62 PASTOS PERMANENTES DE 5 O MAS AÑOS-
Recinto:21-051-001-00077-00011	Cultivo:62 PASTOS PERMANENTES DE 5 O MAS AÑOS-
Recinto:21-051-001-00077-00013	Cultivo:62 PASTOS PERMANENTES DE 5 O MAS AÑOS-
Recinto:21-051-001-00085-00001	Cultivo:62 PASTOS PERMANENTES DE 5 O MAS AÑOS-
Recinto:21-051-001-00079-00018	Cultivo:62 PASTOS PERMANENTES DE 5 O MAS AÑOS-
Recinto:21-051-001-00085-00002	Cultivo:62 PASTOS PERMANENTES DE 5 O MAS AÑOS-
Recinto:21-051-001-00110-00002	Cultivo:62 PASTOS PERMANENTES DE 5 O MAS AÑOS-
Recinto:21-028-008-00003-00001	Cultivo:62 PASTOS PERMANENTES DE 5 O MAS AÑOS-
Recinto:21-051-001-00079-00004	Cultivo:62 PASTOS PERMANENTES DE 5 O MAS AÑOS-
Recinto:21-028-008-00006-00003	Cultivo:62 PASTOS PERMANENTES DE 5 O MAS AÑOS-
Recinto:21-051-001-00103-00001	Cultivo:62 PASTOS PERMANENTES DE 5 O MAS AÑOS-
Recinto:21-051-001-00077-00002	Cultivo:62 PASTOS PERMANENTES DE 5 O MAS AÑOS-
Recinto:21-051-001-00077-00001	Cultivo:62 PASTOS PERMANENTES DE 5 O MAS AÑOS-
Recinto:21-051-001-00077-00005	Cultivo:62 PASTOS PERMANENTES DE 5 O MAS AÑOS-
Recinto:21-028-008-00006-00016	Cultivo:63 PASTOS DE MENOS DE 5 AÑOS-
Recinto:21-051-001-00077-00006	Cultivo:63 PASTOS DE MENOS DE 5 AÑOS-
Recinto:21-028-008-00007-00002	Cultivo:63 PASTOS DE MENOS DE 5 AÑOS-
Recinto:21-028-008-00005-00001	Cultivo:63 PASTOS DE MENOS DE 5 AÑOS-
Recinto:21-051-001-00079-00003	Cultivo:62 PASTOS PERMANENTES DE 5 O MAS AÑOS-
Recinto:21-028-008-00006-00001	Cultivo:63 PASTOS DE MENOS DE 5 AÑOS-
Recinto:21-051-001-00011-00015	Cultivo:62 PASTOS PERMANENTES DE 5 O MAS AÑOS-
Recinto:21-028-008-00006-00013	Cultivo:62 PASTOS PERMANENTES DE 5 O MAS AÑOS-
Recinto:21-061-005-00112-00001	Cultivo:62 PASTOS PERMANENTES DE 5 O MAS AÑOS-
Recinto:21-061-003-00070-00010	Cultivo:62 PASTOS PERMANENTES DE 5 O MAS AÑOS-
Recinto:21-061-003-00069-00006	Cultivo:62 PASTOS PERMANENTES DE 5 O MAS AÑOS-

(1) Con incidencias que retienen pago o deniegan el expediente.

(2) Se calcula sobre superficie declarada admisible.

(3) Aplicación del artículo 16 bis del RD 147/2023.

(4) Expediente con algunos recintos de pastos permanentes ubicados en espacios protegidos donde la carga ganadera mínima será 0,1 UGM/ha.

Puede verificar la integridad de una copia de este documento mediante la lectura del código QR adjunto o mediante el acceso a la dirección <https://ws050.juntadeandalucia.es/verificarFirma> indicando el código de VERIFICACIÓN

FIRMADO POR	JUAN JOSE SOLER GARCIA	28/01/2025	
	ROCIO GUIJARRO MILLAN		
VERIFICACIÓN	Pk2jmUALJ6LEZDUPVEJ26HSW94AWPP	PÁG. 29/50	



	Recinto:21-061-003-00028-00002	Cultivo:62 PASTOS PERMANENTES DE 5 O MAS AÑOS-
	Recinto:21-061-004-00178-00001	Cultivo:62 PASTOS PERMANENTES DE 5 O MAS AÑOS-
	Recinto:21-061-003-00069-00004	Cultivo:62 PASTOS PERMANENTES DE 5 O MAS AÑOS-
	Recinto:21-061-003-00069-00002	Cultivo:62 PASTOS PERMANENTES DE 5 O MAS AÑOS-
	Recinto:21-061-003-00029-00001	Cultivo:62 PASTOS PERMANENTES DE 5 O MAS AÑOS-
	Recinto:21-061-003-00070-00001	Cultivo:62 PASTOS PERMANENTES DE 5 O MAS AÑOS-
	Recinto:21-061-004-00169-00001	Cultivo:62 PASTOS PERMANENTES DE 5 O MAS AÑOS-
	Recinto:21-061-004-00180-00001	Cultivo:62 PASTOS PERMANENTES DE 5 O MAS AÑOS-
	Recinto:21-061-003-00070-00007	Cultivo:62 PASTOS PERMANENTES DE 5 O MAS AÑOS-
	Recinto:21-061-003-00070-00008	Cultivo:62 PASTOS PERMANENTES DE 5 O MAS AÑOS-
	Recinto:21-061-004-00181-00001	Cultivo:62 PASTOS PERMANENTES DE 5 O MAS AÑOS-
	Recinto:21-061-004-00193-00001	Cultivo:62 PASTOS PERMANENTES DE 5 O MAS AÑOS-
	Recinto:21-061-004-00194-00001	Cultivo:62 PASTOS PERMANENTES DE 5 O MAS AÑOS-
	Recinto:21-061-004-00153-00001	Cultivo:62 PASTOS PERMANENTES DE 5 O MAS AÑOS-
	Recinto:21-061-003-00028-00003	Cultivo:63 PASTOS DE MENOS DE 5 AÑOS-
	Recinto:21-061-003-00069-00005	Cultivo:63 PASTOS DE MENOS DE 5 AÑOS-
	Recinto:21-061-004-00152-00003	Cultivo:63 PASTOS DE MENOS DE 5 AÑOS-
	Recinto:21-061-004-00152-00004	Cultivo:63 PASTOS DE MENOS DE 5 AÑOS-
	Recinto:21-061-003-00029-00003	Cultivo:63 PASTOS DE MENOS DE 5 AÑOS-
	Recinto:21-061-005-00113-00002	Cultivo:62 PASTOS PERMANENTES DE 5 O MAS AÑOS-
	Recinto:21-061-005-00112-00030	Cultivo:62 PASTOS PERMANENTES DE 5 O MAS AÑOS-
	Recinto:21-061-005-00112-00002	Cultivo:62 PASTOS PERMANENTES DE 5 O MAS AÑOS-
	Recinto:21-061-005-00112-00029	Cultivo:62 PASTOS PERMANENTES DE 5 O MAS AÑOS-
	Recinto:21-061-005-00112-00032	Cultivo:62 PASTOS PERMANENTES DE 5 O MAS AÑOS-
	Recinto:21-061-005-00112-00001	Cultivo:62 PASTOS PERMANENTES DE 5 O MAS AÑOS-
	Recinto:21-006-041-00010-00044	Cultivo:62 PASTOS PERMANENTES DE 5 O MAS AÑOS-
	Recinto:21-006-041-00007-00012	Cultivo:62 PASTOS PERMANENTES DE 5 O MAS AÑOS-
	Recinto:21-006-041-00005-00007	Cultivo:62 PASTOS PERMANENTES DE 5 O MAS AÑOS-
	Recinto:21-006-041-00005-00006	Cultivo:62 PASTOS PERMANENTES DE 5 O MAS AÑOS-
	Recinto:21-006-041-00010-00045	Cultivo:62 PASTOS PERMANENTES DE 5 O MAS AÑOS-
86133	Recinto de forrajera No solicitado para Cálculo de Carga Ganadera que No pertenece a Explotación.	
	Recinto:21-061-005-00113-00002	Cultivo:62000 PASTOS PERMANENTES DE 5 O MAS AÑOS-SIN VARIEDAD Secano
	Recinto:21-061-005-00112-00030	Cultivo:62000 PASTOS PERMANENTES DE 5 O MAS AÑOS-SIN VARIEDAD Secano
	Recinto:21-061-005-00112-00002	Cultivo:62000 PASTOS PERMANENTES DE 5 O MAS AÑOS-SIN VARIEDAD Secano
	Recinto:21-061-005-00112-00029	Cultivo:62000 PASTOS PERMANENTES DE 5 O MAS AÑOS-SIN VARIEDAD Secano
	Recinto:21-061-005-00112-00032	Cultivo:62000 PASTOS PERMANENTES DE 5 O MAS AÑOS-SIN VARIEDAD Secano
	Recinto:21-061-005-00112-00001	Cultivo:62000 PASTOS PERMANENTES DE 5 O MAS AÑOS-SIN VARIEDAD Secano
	Recinto:21-006-041-00010-00044	Cultivo:62000 PASTOS PERMANENTES DE 5 O MAS AÑOS-SIN VARIEDAD Secano
	Recinto:21-006-041-00007-00012	Cultivo:62000 PASTOS PERMANENTES DE 5 O MAS AÑOS-SIN VARIEDAD Secano
	Recinto:21-006-041-00005-00007	Cultivo:62000 PASTOS PERMANENTES DE 5 O MAS AÑOS-SIN VARIEDAD Secano
	Recinto:21-006-041-00005-00006	Cultivo:62000 PASTOS PERMANENTES DE 5 O MAS AÑOS-SIN VARIEDAD Secano
	Recinto:21-006-041-00010-00045	Cultivo:62000 PASTOS PERMANENTES DE 5 O MAS AÑOS-SIN VARIEDAD Secano

(1) Con incidencias que retienen pago o deniegan el expediente.  
 (2) Se calcula sobre superficie declarada admisible.  
 (3) Aplicación del artículo 16 bis del RD 147/2023.  
 (4) Expediente con algunos recintos de pastos permanentes ubicados en espacios protegidos donde la carga ganadera mínima será 0,1 UGM/ha.

Puede verificar la integridad de una copia de este documento mediante la lectura del código QR adjunto o mediante el acceso a la dirección <a href="https://ws050.juntadeandalucia.es/verificarFirma">https://ws050.juntadeandalucia.es/verificarFirma</a> indicando el código de VERIFICACIÓN			
FIRMADO POR	JUAN JOSE SOLER GARCIA	28/01/2025	
	ROCIO GUIJARRO MILLAN		
VERIFICACIÓN	Pk2jmUALJ6LEZDUPVEJ26HSW94AWPP	PÁG. 30/50	



**APELLIDOS Y NOMBRE / RAZÓN SOCIAL**

VAZQUEZ VAZQUEZ ALEJANDRO

**NIF**

\*\*\*\*4661\*

**EXPEDIENTE**

1047488

**RESOLUCIÓN**

DENEGACIÓN DE LA AYUDA

**DATOS DE MANTENIMIENTO UNIDADES**

**GRUPO DE PAGO**

ZONAS DE MONTAÑA

**Sup. Dec.  
Admisible**

0,00

**Sup.  
Propuesta**

0,00

**Sobredecl.**

0,00

**% Sobredecl.**

0,00

**APLICACIÓN DE REDUCCIONES Y PENALIZACIONES (%)**

<u>Crterios de subvencionabilidad (1)</u>	<u>Presentación tardía</u>	<u>Omisión declaración</u>	<u>Condicionalidad</u>
100,00	0,00	0,00	1,00

**IMPORTE ( Euros )**

<u>Calculado(2)</u>	<u>Reducción</u>	<u>Penalización</u>	<u>Reducción Penalización (3)</u>	<u>Penalización adicional</u>	<u>Propuesto</u>	<u>FEADER</u>	<u>MAPA</u>	<u>CAPADR</u>
0,00 €	0,00 €	0,00 €	0,00 €	0,00 €	0,00 €	0,00 €	0,00 €	0,00 €
<u>Importe Unitario:</u>	93,00 €	<u>Nuevo Importe Unitario:</u>	0,00 €					

(1) Con incidencias que retienen pago o deniegan el expediente.

(2) Se calcula sobre superficie declarada admisible.

(3) Aplicación del artículo 16 bis del RD 147/2023.

(4) Expediente con algunos recintos de pastos permanentes ubicados en espacios protegidos donde la carga ganadera mínima será 0,1 UGM/ha.

Puede verificar la integridad de una copia de este documento mediante la lectura del código QR adjunto o mediante el acceso a la dirección <https://ws050.juntadeandalucia.es/verificarFirma> indicando el código de VERIFICACIÓN

FIRMADO POR

JUAN JOSE SOLER GARCIA

28/01/2025

ROCIO GUIJARRO MILLAN

VERIFICACIÓN

Pk2jmUALJ6LEZDUPVEJ26HSW94AWPP

PÁG. 31/50





**INCIDENCIAS**

**INCIDENCIA DESCRIPCIÓN**

74053	Importe inferior a 100 Euros
86119	Carga ganadera NO cumple con el valor mínimo de 0,2 UGM/ha. Recinto:21-004-004-00692-00001 Cultivo:62000 PASTOS PERMANENTES DE 5 O MAS AÑOS-SIN VARIEDAD Secano Carga Ganadera:0 Recinto:21-004-004-00724-00003 Cultivo:62000 PASTOS PERMANENTES DE 5 O MAS AÑOS-SIN VARIEDAD Secano Carga Ganadera:0 Recinto:21-004-004-00724-00004 Cultivo:62000 PASTOS PERMANENTES DE 5 O MAS AÑOS-SIN VARIEDAD Secano Carga Ganadera:0 Recinto:21-004-004-00724-00005 Cultivo:62000 PASTOS PERMANENTES DE 5 O MAS AÑOS-SIN VARIEDAD Secano Carga Ganadera:0 Recinto:21-004-004-00724-00014 Cultivo:62000 PASTOS PERMANENTES DE 5 O MAS AÑOS-SIN VARIEDAD Secano Carga Ganadera:0 Recinto:21-004-004-00824-00002 Cultivo:62000 PASTOS PERMANENTES DE 5 O MAS AÑOS-SIN VARIEDAD Secano Carga Ganadera:0 Recinto:21-004-004-00825-00004 Cultivo:62000 PASTOS PERMANENTES DE 5 O MAS AÑOS-SIN VARIEDAD Secano Carga Ganadera:0 Recinto:21-004-004-00825-00005 Cultivo:62000 PASTOS PERMANENTES DE 5 O MAS AÑOS-SIN VARIEDAD Secano Carga Ganadera:0
86121	Recinto superficie forrajera que no realiza la actividad de producción de pastoreo. Recinto:21-004-004-00724-00005 Cultivo:62000 PASTOS PERMANENTES DE 5 O MAS AÑOS-SIN VARIEDAD Secano Actividad Agraria del recinto:
86122	Recinto superficie forrajera que realiza la actividad de producción de pastoreo y no declara el o los códigos del Registro de Explotaciones Ganaderas de Andalucía, REGA. Recinto:21-004-004-00692-00001 Cultivo:62000 PASTOS PERMANENTES DE 5 O MAS AÑOS-SIN VARIEDAD Secano Recinto:21-004-004-00724-00003 Cultivo:62000 PASTOS PERMANENTES DE 5 O MAS AÑOS-SIN VARIEDAD Secano Recinto:21-004-004-00724-00004 Cultivo:62000 PASTOS PERMANENTES DE 5 O MAS AÑOS-SIN VARIEDAD Secano Recinto:21-004-004-00724-00005 Cultivo:62000 PASTOS PERMANENTES DE 5 O MAS AÑOS-SIN VARIEDAD Secano Recinto:21-004-004-00724-00014 Cultivo:62000 PASTOS PERMANENTES DE 5 O MAS AÑOS-SIN VARIEDAD Secano Recinto:21-004-004-00824-00002 Cultivo:62000 PASTOS PERMANENTES DE 5 O MAS AÑOS-SIN VARIEDAD Secano Recinto:21-004-004-00825-00004 Cultivo:62000 PASTOS PERMANENTES DE 5 O MAS AÑOS-SIN VARIEDAD Secano Recinto:21-004-004-00825-00005 Cultivo:62000 PASTOS PERMANENTES DE 5 O MAS AÑOS-SIN VARIEDAD Secano
86124	Recinto de forrajera para Cálculo de Carga Ganadera que No pertenece a Explotación. Recinto:21-004-004-00692-00001 Cultivo:62000 PASTOS PERMANENTES DE 5 O MAS AÑOS-SIN VARIEDAD Secano Recinto:21-004-004-00724-00003 Cultivo:62000 PASTOS PERMANENTES DE 5 O MAS AÑOS-SIN VARIEDAD Secano Recinto:21-004-004-00724-00004 Cultivo:62000 PASTOS PERMANENTES DE 5 O MAS AÑOS-SIN VARIEDAD Secano Recinto:21-004-004-00724-00005 Cultivo:62000 PASTOS PERMANENTES DE 5 O MAS AÑOS-SIN VARIEDAD Secano Recinto:21-004-004-00724-00014 Cultivo:62000 PASTOS PERMANENTES DE 5 O MAS AÑOS-SIN VARIEDAD Secano Recinto:21-004-004-00824-00002 Cultivo:62000 PASTOS PERMANENTES DE 5 O MAS AÑOS-SIN VARIEDAD Secano Recinto:21-004-004-00825-00004 Cultivo:62000 PASTOS PERMANENTES DE 5 O MAS AÑOS-SIN VARIEDAD Secano Recinto:21-004-004-00825-00005 Cultivo:62000 PASTOS PERMANENTES DE 5 O MAS AÑOS-SIN VARIEDAD Secano

**Datos considerados para el Cálculo de la Carga Ganadera del expediente**

**Superficie determinada para Cálculo Carga Ganadera:** 0,00 ha  
**Carga Ganadera del Expediente:** 0,00 ugm/ha

**Incidenias de carga ganadera**

**INCIDENCIA DESCRIPCIÓN**

86122	Recinto superficie forrajera que realiza la actividad de producción de pastoreo y no declara el o los códigos del Registro de Explotaciones Ganaderas de Andalucía, REGA. Recinto:21-004-004-00692-00001 Cultivo:62000 PASTOS PERMANENTES DE 5 O MAS AÑOS-SIN VARIEDAD Secano Recinto:21-004-004-00824-00002 Cultivo:62000 PASTOS PERMANENTES DE 5 O MAS AÑOS-SIN VARIEDAD Secano Recinto:21-004-004-00825-00004 Cultivo:62000 PASTOS PERMANENTES DE 5 O MAS AÑOS-SIN VARIEDAD Secano Recinto:21-004-004-00825-00005 Cultivo:62000 PASTOS PERMANENTES DE 5 O MAS AÑOS-SIN VARIEDAD Secano Recinto:21-004-004-00724-00005 Cultivo:62000 PASTOS PERMANENTES DE 5 O MAS AÑOS-SIN VARIEDAD Secano Recinto:21-004-004-00724-00004 Cultivo:62000 PASTOS PERMANENTES DE 5 O MAS AÑOS-SIN VARIEDAD Secano Recinto:21-004-004-00724-00014 Cultivo:62000 PASTOS PERMANENTES DE 5 O MAS AÑOS-SIN VARIEDAD Secano Recinto:21-004-004-00724-00003 Cultivo:62000 PASTOS PERMANENTES DE 5 O MAS AÑOS-SIN VARIEDAD Secano
-------	---

(1) Con incidencias que retienen pago o deniegan el expediente.  
 (2) Se calcula sobre superficie declarada admisible.  
 (3) Aplicación del artículo 16 bis del RD 147/2023.  
 (4) Expediente con algunos recintos de pastos permanentes ubicados en espacios protegidos donde la carga ganadera mínima será 0,1 UGM/ha.

Puede verificar la integridad de una copia de este documento mediante la lectura del código QR adjunto o mediante el acceso a la dirección <a href="https://ws050.juntadeandalucia.es/verificarFirma">https://ws050.juntadeandalucia.es/verificarFirma</a> indicando el código de VERIFICACIÓN			
FIRMADO POR	JUAN JOSE SOLER GARCIA ROCIO GUIJARRO MILLAN	28/01/2025	
VERIFICACIÓN	Pk2jmUALJ6LEZDUPVEJ26HSW94AWPP	PÁG. 32/50	





86124	<p>Recinto de forrajera para Cálculo de Carga Ganadera que No pertenece a Explotación.</p> <p>Recinto:21-004-004-00692-00001 Cultivo:62000 PASTOS PERMANENTES DE 5 O MAS AÑOS-SIN VARIEDAD Secano</p> <p>Recinto:21-004-004-00824-00002 Cultivo:62000 PASTOS PERMANENTES DE 5 O MAS AÑOS-SIN VARIEDAD Secano</p> <p>Recinto:21-004-004-00825-00004 Cultivo:62000 PASTOS PERMANENTES DE 5 O MAS AÑOS-SIN VARIEDAD Secano</p> <p>Recinto:21-004-004-00825-00005 Cultivo:62000 PASTOS PERMANENTES DE 5 O MAS AÑOS-SIN VARIEDAD Secano</p> <p>Recinto:21-004-004-00724-00005 Cultivo:62000 PASTOS PERMANENTES DE 5 O MAS AÑOS-SIN VARIEDAD Secano</p> <p>Recinto:21-004-004-00724-00004 Cultivo:62000 PASTOS PERMANENTES DE 5 O MAS AÑOS-SIN VARIEDAD Secano</p> <p>Recinto:21-004-004-00724-00014 Cultivo:62000 PASTOS PERMANENTES DE 5 O MAS AÑOS-SIN VARIEDAD Secano</p> <p>Recinto:21-004-004-00724-00003 Cultivo:62000 PASTOS PERMANENTES DE 5 O MAS AÑOS-SIN VARIEDAD Secano</p>
86128	<p>Recinto de Forrajeras que no ha contabilizado para Carga Ganadera por no tener una explotación válida para el cálculo de la Carga Ganadera</p> <p>Recinto:21-004-004-00692-00001 Cultivo:62 PASTOS PERMANENTES DE 5 O MAS AÑOS-</p> <p>Recinto:21-004-004-00824-00002 Cultivo:62 PASTOS PERMANENTES DE 5 O MAS AÑOS-</p> <p>Recinto:21-004-004-00825-00004 Cultivo:62 PASTOS PERMANENTES DE 5 O MAS AÑOS-</p> <p>Recinto:21-004-004-00825-00005 Cultivo:62 PASTOS PERMANENTES DE 5 O MAS AÑOS-</p> <p>Recinto:21-004-004-00724-00005 Cultivo:62 PASTOS PERMANENTES DE 5 O MAS AÑOS-</p> <p>Recinto:21-004-004-00724-00004 Cultivo:62 PASTOS PERMANENTES DE 5 O MAS AÑOS-</p> <p>Recinto:21-004-004-00724-00014 Cultivo:62 PASTOS PERMANENTES DE 5 O MAS AÑOS-</p> <p>Recinto:21-004-004-00724-00003 Cultivo:62 PASTOS PERMANENTES DE 5 O MAS AÑOS-</p>
86132	<p>Recinto superficie forrajera que no realiza la actividad de producción de pastoreo.</p> <p>Recinto:21-004-004-00724-00005 Cultivo:62000 PASTOS PERMANENTES DE 5 O MAS AÑOS-SIN VARIEDAD Secano</p>

(1) Con incidencias que retienen pago o deniegan el expediente.  
 (2) Se calcula sobre superficie declarada admisible.  
 (3) Aplicación del artículo 16 bis del RD 147/2023.  
 (4) Expediente con algunos recintos de pastos permanentes ubicados en espacios protegidos donde la carga ganadera mínima será 0,1 UGM/ha.

Puede verificar la integridad de una copia de este documento mediante la lectura del código QR adjunto o mediante el acceso a la dirección <a href="https://ws050.juntadeandalucia.es/verificarFirma">https://ws050.juntadeandalucia.es/verificarFirma</a> indicando el código de VERIFICACIÓN			
FIRMADO POR	JUAN JOSE SOLER GARCIA ROCIO GUIJARRO MILLAN	28/01/2025	
VERIFICACIÓN	Pk2jmUALJ6LEZDUPVEJ26HSW94AWPP	PÁG. 33/50	



## JAEN

**APELLIDOS Y NOMBRE / RAZÓN SOCIAL**

GARCIA RICO DANIEL

**NIF**

\*\*\*\*0572\*

**EXPEDIENTE**

1119175

**RESOLUCIÓN**

CONCESIÓN DE LA AYUDA

**DATOS DE MANTENIMIENTO UNIDADES****GRUPO DE PAGO**

ZONAS DE MONTAÑA

**Sup. Dec.  
Admisible**

495,88

**Sup.  
Propuesta**

448,82

**Sobredecl.**

47,06

**% Sobredecl.**

9,49

**APLICACIÓN DE REDUCCIONES Y PENALIZACIONES (%)**

Criterios de subvencionabilidad (1)	Presentación tardía	Omisión declaración	Condicionalidad
0,00	0,00	0,00	0,00

**IMPORTE ( Euros )**

Calculado(2)	Reducción	Penalización	Reducción Penalización (3)	Penalización adicional	Propuesto	FEADER	MAPA	CAPADR
2.046,00 €	194,17 €	351,48 €	0,00 €	0,00 €	1.500,35 €	1.275,30 €	147,18 €	77,87 €
<b>Importe Unitario:</b>	93,00 €	<b>Nuevo Importe Unitario:</b>	4,13 €					

**RECINTOS PROPUESTOS**

REF.	REFERENCIA SIGPAC	CULTIVO	S/R	USO SIGPAC	Sup. Dec. admisible	Sup. Campo	Sup. Determ.	Sup. Propuesta
4537929	23-078-900-99000-9900	PASTOS PERMANENTES DE 5 O MAS AÑOS	S		300,00	300,00	300,00	271,53
6881170	23-078-900-99000-9900	PASTOS PERMANENTES DE 5 O MAS AÑOS	S		195,88	195,88	195,88	177,29

**INCIDENCIAS****INCIDENCIA DESCRIPCIÓN**

231	Recinto ficticio comunal declarado cuya superficie de cruce total supera la superficie total definida por la Autoridad gestora para ese recinto. Recinto:23-078-900-99000-99001 Cultivo:62000 PASTOS PERMANENTES DE 5 O MAS AÑOS-SIN VARIEDAD Secano
232	Superficie de cruce en recinto ficticio comunal, mayor que superficie asignada neta resultante del reparto del ficticio comunal. Recinto:23-078-900-99000-99001 Cultivo:62000 PASTOS PERMANENTES DE 5 O MAS AÑOS-SIN VARIEDAD Secano Diferencia penalizable (Hectáreas):18,59 Recinto:23-078-900-99000-99001 Cultivo:62000 PASTOS PERMANENTES DE 5 O MAS AÑOS-SIN VARIEDAD Secano Diferencia penalizable (Hectáreas):28,47
3972	Recinto ficticio del que forma parte un recinto real cuyo identificativo presenta errores en las Declaraciones de pastos. Recinto:23-078-900-99000-99001 Cultivo: -

(1) Con incidencias que retienen pago o deniegan el expediente.

(2) Se calcula sobre superficie declarada admisible.

(3) Aplicación del artículo 16 bis del RD 147/2023.

(4) Expediente con algunos recintos de pastos permanentes ubicados en espacios protegidos donde la carga ganadera mínima será 0,1 UGM/ha.

Puede verificar la integridad de una copia de este documento mediante la lectura del código QR adjunto o mediante el acceso a la dirección <https://ws050.juntadeandalucia.es/verificarFirma> indicando el código de VERIFICACIÓN

FIRMADO POR

JUAN JOSE SOLER GARCIA

28/01/2025

ROCIO GUIJARRO MILLAN

VERIFICACIÓN

Pk2jmUALJ6LEZDUPVEJ26HSW94AWPP

PÁG. 34/50





**Datos considerados para el Cálculo de la Carga Ganadera del expediente**

Superficie determinada para Cálculo Carga Ganadera: 49,21 ha  
Carga Ganadera del Expediente: 0,98 ugm/ha (4)

Explotación	Especie	Ugm Calculada para CG
ES230080000108	CAPRINA	2,83
ES230080000108	OVINA	20,56
ES230630000553	CAPRINA	0,77
ES230630000553	OVINA	23,95

**Recintos Determinados para el Cálculo de Garga Ganadera**

REF.	REFERENCIA SIGPAC	CULTIVO	DESCRIPCIÓN CULTIVO	S/R	SUP. PROPUESTA (ha)
170000006353466	23-008-006-00001-00011	62000	PASTOS PERMANENTES DE 5 O MAS AÑOS-SIN VARIEDAD	S	10,64
170000006353467	23-063-009-00007-00016	62000	PASTOS PERMANENTES DE 5 O MAS AÑOS-SIN VARIEDAD	S	12,65
170000006353469	23-063-009-00007-00012	62000	PASTOS PERMANENTES DE 5 O MAS AÑOS-SIN VARIEDAD	S	12,99
170000006353470	23-063-009-00007-00009	62000	PASTOS PERMANENTES DE 5 O MAS AÑOS-SIN VARIEDAD	S	6,77
170000006353471	23-063-009-00007-00010	62000	PASTOS PERMANENTES DE 5 O MAS AÑOS-SIN VARIEDAD	S	3,14
170000006353474	23-063-009-00007-00017	62000	PASTOS PERMANENTES DE 5 O MAS AÑOS-SIN VARIEDAD	S	3,02

**Incidencias de carga ganadera**

**INCIDENCIA DESCRIPCIÓN**

232	Superficie de cruce en recinto ficticio comunal, mayor que superficie asignada neta resultante del reparto del ficticio comunal. Recinto:23-078-900-99000-99001 Cultivo:62000 PASTOS PERMANENTES DE 5 O MAS AÑOS-SIN VARIEDAD Secano Diferencia penalizable (Hectáreas):28,47 Recinto:23-078-900-99000-99001 Cultivo:62000 PASTOS PERMANENTES DE 5 O MAS AÑOS-SIN VARIEDAD Secano Diferencia penalizable (Hectáreas):18,59
86128	Recinto de Forrajeras que no ha contabilizado para Carga Ganadera por no tener una explotación válida para el cálculo de la Carga Ganadera Recinto:23-078-900-99000-99001 Cultivo:62 PASTOS PERMANENTES DE 5 O MAS AÑOS- Recinto:23-078-900-99000-99001 Cultivo:62 PASTOS PERMANENTES DE 5 O MAS AÑOS-
86131	Recinto superficie forrajera con explotación ganadera según VAG que en REGA no tiene clasificación zootécnica permitida. Recinto:23-078-900-99000-99001 Cultivo:62000 PASTOS PERMANENTES DE 5 O MAS AÑOS-SIN VARIEDAD Secano Explotacion:ES239040001001 Recinto:23-078-900-99000-99001 Cultivo:62000 PASTOS PERMANENTES DE 5 O MAS AÑOS-SIN VARIEDAD Secano Explotacion:ES239040001001

(1) Con incidencias que retienen pago o deniegan el expediente.  
(2) Se calcula sobre superficie declarada admisible.  
(3) Aplicación del artículo 16 bis del RD 147/2023.  
(4) Expediente con algunos recintos de pastos permanentes ubicados en espacios protegidos donde la carga ganadera mínima será 0,1 UGM/ha.

Puede verificar la integridad de una copia de este documento mediante la lectura del código QR adjunto o mediante el acceso a la dirección <a href="https://ws050.juntadeandalucia.es/verificarFirma">https://ws050.juntadeandalucia.es/verificarFirma</a> indicando el código de VERIFICACIÓN			
FIRMADO POR	JUAN JOSE SOLER GARCIA ROCIO GUIJARRO MILLAN	28/01/2025	
VERIFICACIÓN	Pk2jmUALJ6LEZDUPVEJ26HSW94AWPP	PÁG. 35/50	

**APELLIDOS Y NOMBRE / RAZÓN SOCIAL**

MORALES MUÑOZ ANTONIO MANUEL DAVID

**NIF**

\*\*\*\*9391\*

**EXPEDIENTE**

1177505

**RESOLUCIÓN**

CONCESIÓN DE LA AYUDA

**DATOS DE MANTENIMIENTO UNIDADES****GRUPO DE PAGO**

ZONAS DE MONTAÑA

**Sup. Dec.  
Admisible**

159,19

**Sup.  
Propuesta**

150,26

**Sobredecl.**

8,93

**% Sobredecl.**

5,61

**APLICACIÓN DE REDUCCIONES Y PENALIZACIONES (%)**

Criterios de subvencionabilidad (1)	Presentación tardía	Omisión declaración	Condicionalidad
0,00	0,00	3,00	0,00

**IMPORTE ( Euros )**

Calculado(2)	Reducción	Penalización	Reducción Penalización (3)	Penalización adicional	Propuesto	FEADER	MAPA	CAPADR
2.046,00 €	114,77 €	216,67 €	0,00 €	0,00 €	1.663,12 €	1.413,65 €	163,15 €	86,32 €
<b>Importe Unitario:</b>	93,00 €	<b>Nuevo Importe Unitario:</b>	12,85 €					

**RECINTOS PROPUESTOS**

REF.	REFERENCIA SIGPAC	CULTIVO	S/R	USO SIGPAC	Sup. Dec. admisible	Sup. Campo	Sup. Determ.	Sup. Propuesta
6852945	23-064-005-00693-0042	PASTOS PERMANENTES DE 5 O MAS AÑOS	S		103,58	103,58	103,58	103,39
6852946	23-064-005-00693-0104	PASTOS PERMANENTES DE 5 O MAS AÑOS	S		6,32	6,32	6,32	6,32
6853149	23-064-007-00173-0001	PASTOS PERMANENTES DE 5 O MAS AÑOS	S		8,74	8,74	8,74	0,00
6853169	23-064-007-00112-0001	PASTOS PERMANENTES DE 5 O MAS AÑOS	S		21,32	21,32	21,32	21,32
6853171	23-064-007-00022-0001	PASTOS PERMANENTES DE 5 O MAS AÑOS	S		0,93	0,93	0,93	0,93
6853186	23-064-007-00037-0001	PASTOS PERMANENTES DE 5 O MAS AÑOS	S		0,19	0,19	0,19	0,19
6853197	23-064-007-00062-0001	PASTOS PERMANENTES DE 5 O MAS AÑOS	S		1,20	1,20	1,20	1,20
6853205	23-064-007-00065-0001	PASTOS PERMANENTES DE 5 O MAS AÑOS	S		12,70	12,70	12,70	12,70
6853210	23-064-007-00074-0001	PASTOS PERMANENTES DE 5 O MAS AÑOS	S		2,69	2,69	2,69	2,69
6853211	23-064-007-00074-0002	PASTOS PERMANENTES DE 5 O MAS AÑOS	S		1,52	1,52	1,52	1,52

(1) Con incidencias que retienen pago o deniegan el expediente.

(2) Se calcula sobre superficie declarada admisible.

(3) Aplicación del artículo 16 bis del RD 147/2023.

(4) Expediente con algunos recintos de pastos permanentes ubicados en espacios protegidos donde la carga ganadera mínima será 0,1 UGM/ha.

Puede verificar la integridad de una copia de este documento mediante la lectura del código QR adjunto o mediante el acceso a la dirección <https://ws050.juntadeandalucia.es/verificarFirma> indicando el código de VERIFICACIÓN

FIRMADO POR

JUAN JOSE SOLER GARCIA

28/01/2025

ROCIO GUIJARRO MILLAN

VERIFICACIÓN

Pk2jmUALJ6LEZDUPVEJ26HSW94AWPP

PÁG. 36/50





**INCIDENCIAS**

**INCIDENCIA DESCRIPCIÓN**

- 225 Superficie neta de cruce en un recinto en el conjunto de solicitudes supera superficie admisible que SIGPAC establece para él.  
Recinto:23-064-007-00173-00001 Cultivo:62000 PASTOS PERMANENTES DE 5 O MAS AÑOS-SIN VARIEDAD Secano Superficie admisible de pastos del recinto según SIGPAC.:874 Suma de superficies de cruce netas declaradas para este recinto por todos los solicitantes.:1748 Exceso de superficie (Hectáreas):8,74
- 243 Superficie bruta de cruce total en un mismo recinto en el conjunto de las solicitudes supera superficie total que SIGPAC establece para él.  
Recinto:23-064-007-00173-00001 Cultivo:62000 PASTOS PERMANENTES DE 5 O MAS AÑOS-SIN VARIEDAD Secano SUMAS SUPERFICIE DE CRUCE:1028
- 256 Solicitud con recintos no declarados en campaña actual con una reducción por omisión de superficie superior al 3%  
CÓDIGO PARA EL PORCENTAJE DE REDUCCIÓN POR OMISIÓN QUE CORRESPONDE A LA SOLICITUD:3
- 4272 Verifica que las líneas de declaración de las Solicitudes Únicas no tienen solapes con la capa de Retroactividad Gráfica (ambas de la misma campaña) a nivel de expediente/línea de declaración gráfica de la solicitud.  
Recinto:23-064-005-00693-00042 Cultivo: - Agregado de la referencia del recinto.:0 Zona de la referencia del recinto.:0 Superficie solapada.:0,06 Id. Incid.:97051197  
Recinto:23-064-005-00693-00042 Cultivo: - Agregado de la referencia del recinto.:0 Zona de la referencia del recinto.:0 Superficie solapada.:0,06 Id. Incid.:97051198  
Recinto:23-064-005-00693-00042 Cultivo: - Agregado de la referencia del recinto.:0 Zona de la referencia del recinto.:0 Superficie solapada.:0,07 Id. Incid.:97051196
- 86121 Recinto superficie forrajera que no realiza la actividad de producción de pastoreo.  
Recinto:23-064-004-00137-00001 Cultivo:62000 PASTOS PERMANENTES DE 5 O MAS AÑOS-SIN VARIEDAD Secano Actividad Agraria del recinto:  
Recinto:23-064-004-00164-00004 Cultivo:62000 PASTOS PERMANENTES DE 5 O MAS AÑOS-SIN VARIEDAD Secano Actividad Agraria del recinto:  
Recinto:23-064-007-00045-00001 Cultivo:62000 PASTOS PERMANENTES DE 5 O MAS AÑOS-SIN VARIEDAD Secano Actividad Agraria del recinto:
- 86122 Recinto superficie forrajera que realiza la actividad de producción de pastoreo y no declara el o los códigos del Registro de Explotaciones Ganaderas de Andalucía, REGA.  
Recinto:23-064-004-00137-00001 Cultivo:62000 PASTOS PERMANENTES DE 5 O MAS AÑOS-SIN VARIEDAD Secano  
Recinto:23-064-004-00164-00004 Cultivo:62000 PASTOS PERMANENTES DE 5 O MAS AÑOS-SIN VARIEDAD Secano  
Recinto:23-064-004-00183-00003 Cultivo:62000 PASTOS PERMANENTES DE 5 O MAS AÑOS-SIN VARIEDAD Secano  
Recinto:23-064-004-00197-00005 Cultivo:62000 PASTOS PERMANENTES DE 5 O MAS AÑOS-SIN VARIEDAD Secano  
Recinto:23-064-004-00197-00006 Cultivo:62000 PASTOS PERMANENTES DE 5 O MAS AÑOS-SIN VARIEDAD Secano
- 86124 Recinto de forrajera para Cálculo de Carga Ganadera que No pertenece a Explotación.  
Recinto:23-064-004-00137-00001 Cultivo:62000 PASTOS PERMANENTES DE 5 O MAS AÑOS-SIN VARIEDAD Secano  
Recinto:23-064-004-00164-00004 Cultivo:62000 PASTOS PERMANENTES DE 5 O MAS AÑOS-SIN VARIEDAD Secano  
Recinto:23-064-004-00183-00003 Cultivo:62000 PASTOS PERMANENTES DE 5 O MAS AÑOS-SIN VARIEDAD Secano  
Recinto:23-064-004-00197-00005 Cultivo:62000 PASTOS PERMANENTES DE 5 O MAS AÑOS-SIN VARIEDAD Secano  
Recinto:23-064-004-00197-00006 Cultivo:62000 PASTOS PERMANENTES DE 5 O MAS AÑOS-SIN VARIEDAD Secano

**Datos considerados para el Cálculo de la Carga Ganadera del expediente**


Superficie determinada para Cálculo Carga Ganadera: 150,26 ha  
Carga Ganadera del Expediente: 0,34 ugm/ha

Explotación	Especie	Ugm Calculada para CG
ES230640000514	CAPRINA	51,52

**Recintos Determinados para el Cálculo de Carga Ganadera**

REF.	REFERENCIA SIGPAC	CULTIVO	DESCRIPCIÓN CULTIVO	S/R	SUP. PROPUESTA (ha)
6852945	23-064-005-00693-00042	62000	PASTOS PERMANENTES DE 5 O MAS AÑOS-SIN VARIEDAD	S	103,39
6852946	23-064-005-00693-00104	62000	PASTOS PERMANENTES DE 5 O MAS AÑOS-SIN VARIEDAD	S	6,32
6853149	23-064-007-00173-00001	62000	PASTOS PERMANENTES DE 5 O MAS AÑOS-SIN VARIEDAD	S	0,00
6853169	23-064-007-00112-00001	62000	PASTOS PERMANENTES DE 5 O MAS AÑOS-SIN VARIEDAD	S	21,32
6853171	23-064-007-00022-00001	62000	PASTOS PERMANENTES DE 5 O MAS AÑOS-SIN VARIEDAD	S	0,93
6853186	23-064-007-00037-00001	62000	PASTOS PERMANENTES DE 5 O MAS AÑOS-SIN VARIEDAD	S	0,19

(1) Con incidencias que retienen pago o deniegan el expediente.  
(2) Se calcula sobre superficie declarada admisible.  
(3) Aplicación del artículo 16 bis del RD 147/2023.  
(4) Expediente con algunos recintos de pastos permanentes ubicados en espacios protegidos donde la carga ganadera mínima será 0,1 UGM/ha.

Puede verificar la integridad de una copia de este documento mediante la lectura del código QR adjunto o mediante el acceso a la dirección <a href="https://ws050.juntadeandalucia.es/verificarFirma">https://ws050.juntadeandalucia.es/verificarFirma</a> indicando el código de VERIFICACIÓN			
FIRMADO POR	JUAN JOSE SOLER GARCIA ROCIO GUIJARRO MILLAN	28/01/2025	
VERIFICACIÓN	Pk2jmUALJ6LEZDUPVEJ26HSW94AWPP	PÁG. 37/50	



**Recintos Determinados para el Cálculo de Carga Ganadera**

REF.	REFERENCIA SIGPAC	CULTIVO	DESCRIPCIÓN CULTIVO	S/R	SUP. PROPUESTA (ha)
6853197	23-064-007-00062-00001	62000	PASTOS PERMANENTES DE 5 O MAS AÑOS-SIN VARIEDAD	S	1,20
6853205	23-064-007-00065-00001	62000	PASTOS PERMANENTES DE 5 O MAS AÑOS-SIN VARIEDAD	S	12,70
6853210	23-064-007-00074-00001	62000	PASTOS PERMANENTES DE 5 O MAS AÑOS-SIN VARIEDAD	S	2,69
6853211	23-064-007-00074-00002	62000	PASTOS PERMANENTES DE 5 O MAS AÑOS-SIN VARIEDAD	S	1,52

**Incidencias de carga ganadera**

**INCIDENCIA DESCRIPCIÓN**

225	Superficie neta de cruce en un recinto en el conjunto de solicitudes supera superficie admisible que SIGPAC establece para él. Recinto:23-064-007-00173-00001 Cultivo:62000 PASTOS PERMANENTES DE 5 O MAS AÑOS-SIN VARIEDAD Secano Superficie admisible de pastos del recinto según SIGPAC.:874 Suma de superficies de cruce netas declaradas para este recinto por todos los solicitantes.:1748 Exceso de superficie (Hectáreas):8,74
86122	Recinto superficie forrajera que realiza la actividad de producción de pastoreo y no declara el o los códigos del Registro de Explotaciones Ganaderas de Andalucía, REGA. Recinto:23-064-004-00137-00001 Cultivo:62000 PASTOS PERMANENTES DE 5 O MAS AÑOS-SIN VARIEDAD Secano Recinto:23-064-004-00197-00005 Cultivo:62000 PASTOS PERMANENTES DE 5 O MAS AÑOS-SIN VARIEDAD Secano Recinto:23-064-004-00197-00006 Cultivo:62000 PASTOS PERMANENTES DE 5 O MAS AÑOS-SIN VARIEDAD Secano Recinto:23-064-004-00183-00003 Cultivo:62000 PASTOS PERMANENTES DE 5 O MAS AÑOS-SIN VARIEDAD Secano Recinto:23-064-004-00164-00004 Cultivo:62000 PASTOS PERMANENTES DE 5 O MAS AÑOS-SIN VARIEDAD Secano
86124	Recinto de forrajera para Cálculo de Carga Ganadera que No pertenece a Explotación. Recinto:23-064-004-00137-00001 Cultivo:62000 PASTOS PERMANENTES DE 5 O MAS AÑOS-SIN VARIEDAD Secano Recinto:23-064-004-00197-00005 Cultivo:62000 PASTOS PERMANENTES DE 5 O MAS AÑOS-SIN VARIEDAD Secano Recinto:23-064-004-00197-00006 Cultivo:62000 PASTOS PERMANENTES DE 5 O MAS AÑOS-SIN VARIEDAD Secano Recinto:23-064-004-00183-00003 Cultivo:62000 PASTOS PERMANENTES DE 5 O MAS AÑOS-SIN VARIEDAD Secano Recinto:23-064-004-00164-00004 Cultivo:62000 PASTOS PERMANENTES DE 5 O MAS AÑOS-SIN VARIEDAD Secano
86128	Recinto de Forrajeras que no ha contabilizado para Carga Ganadera por no tener una explotación válida para el cálculo de la Carga Ganadera Recinto:23-064-004-00137-00001 Cultivo:62 PASTOS PERMANENTES DE 5 O MAS AÑOS- Recinto:23-064-004-00197-00005 Cultivo:62 PASTOS PERMANENTES DE 5 O MAS AÑOS- Recinto:23-064-004-00197-00006 Cultivo:62 PASTOS PERMANENTES DE 5 O MAS AÑOS- Recinto:23-064-004-00183-00003 Cultivo:62 PASTOS PERMANENTES DE 5 O MAS AÑOS- Recinto:23-064-004-00164-00004 Cultivo:62 PASTOS PERMANENTES DE 5 O MAS AÑOS-
86132	Recinto superficie forrajera que no realiza la actividad de producción de pastoreo. Recinto:23-064-007-00045-00001 Cultivo:62000 PASTOS PERMANENTES DE 5 O MAS AÑOS-SIN VARIEDAD Secano Recinto:23-064-004-00137-00001 Cultivo:62000 PASTOS PERMANENTES DE 5 O MAS AÑOS-SIN VARIEDAD Secano Recinto:23-064-004-00164-00004 Cultivo:62000 PASTOS PERMANENTES DE 5 O MAS AÑOS-SIN VARIEDAD Secano

(1) Con incidencias que retienen pago o deniegan el expediente.

(2) Se calcula sobre superficie declarada admisible.

(3) Aplicación del artículo 16 bis del RD 147/2023.

(4) Expediente con algunos recintos de pastos permanentes ubicados en espacios protegidos donde la carga ganadera mínima será 0,1 UGM/ha.

Puede verificar la integridad de una copia de este documento mediante la lectura del código QR adjunto o mediante el acceso a la dirección <https://ws050.juntadeandalucia.es/verificarFirma> indicando el código de VERIFICACIÓN

FIRMADO POR	JUAN JOSE SOLER GARCIA ROCIO GUIJARRO MILLAN	28/01/2025	
VERIFICACIÓN	Pk2jmUALJ6LEZDUPVEJ26HSW94AWPP	PÁG. 38/50	



**APELLIDOS Y NOMBRE / RAZÓN SOCIAL**

SANCHEZ SANCHEZ ALBERTO

**NIF**

\*\*\*\*3289\*

**EXPEDIENTE**

7000043

**RESOLUCIÓN**

DENEGACIÓN DE LA AYUDA

**DATOS DE MANTENIMIENTO UNIDADES**

**GRUPO DE PAGO**

ZONAS DE MONTAÑA

**Sup. Dec. Admisible**  
0,00

**Sup. Propuesta**  
0,00

**Sobredecl.**  
0,00

**% Sobredecl.**  
0,00

**APLICACIÓN DE REDUCCIONES Y PENALIZACIONES (%)**

<u>Criterios de subvencionabilidad (1)</u>	<u>Presentación tardía</u>	<u>Omisión declaración</u>	<u>Condicionabilidad</u>
100,00	0,00	2,00	0,00

**IMPORTE ( Euros )**

<u>Calculado(2)</u>	<u>Reducción</u>	<u>Penalización</u>	<u>Reducción Penalización (3)</u>	<u>Penalización adicional</u>	<u>Propuesto</u>	<u>FEADER</u>	<u>MAPA</u>	<u>CAPADR</u>
0,00 €	0,00 €	0,00 €	0,00 €	0,00 €	0,00 €	0,00 €	0,00 €	0,00 €
<u>Importe Unitario:</u>	93,00 €	<u>Nuevo Importe Unitario:</u>	0,00 €					

(1) Con incidencias que retienen pago o deniegan el expediente.

(2) Se calcula sobre superficie declarada admisible.

(3) Aplicación del artículo 16 bis del RD 147/2023.

(4) Expediente con algunos recintos de pastos permanentes ubicados en espacios protegidos donde la carga ganadera mínima será 0,1 UGM/ha.

Puede verificar la integridad de una copia de este documento mediante la lectura del código QR adjunto o mediante el acceso a la dirección <https://ws050.juntadeandalucia.es/verificarFirma> indicando el código de VERIFICACIÓN

FIRMADO POR	JUAN JOSE SOLER GARCIA	28/01/2025	
	ROCIO GUIJARRO MILLAN		
VERIFICACIÓN	Pk2jmUALJ6LEZDUPVEJ26HSW94AWPP	PÁG. 39/50	



**INCIDENCIAS**

**INCIDENCIA DESCRIPCIÓN**

64	La cuenta bancaria del solicitante no está activada en GIRO.
256	Solicitud con recintos no declarados en campaña actual con una reducción por omisión de superficie superior al 3% CÓDIGO PARA EL PORCENTAJE DE REDUCCIÓN POR OMISIÓN QUE CORRESPONDE A LA SOLICITUD:2
463	Productor que en su Declaración responsable no marca SÍ o NO en la casilla de "Realiza alguna actividad de las incluidas en el R.D."
2450	No Autoriza y no entrega vida laboral.
2452	No autoriza la consulta datos catastrales a través de la oficina Virtual de catastro (OVC) .
74053	Importe inferior a 100 Euros
75021	No Autoriza para la consulta de datos de identidad a través del Sistema GIRO de la Consejería de Hacienda y Administración pública existan.
75022	No Autoriza a que, en caso de la devolución por la entidad financiera (retrocesión bancaria) del pago en la cuenta corriente consignada en la solicitud y que está debidamente registrada en el sistema contable GIRO de la Junta de Andalucía, se proceda al pago en cualquier otra cuenta corriente de la titularidad del solicitante vigente en dicho sistema contable.
86120	Para explotaciones de pastos permanentes ubicadas en espacios protegidos la carga ganadera mínima será 0,1 UGM/ha. Recinto:23-081-016-02423-00003 Cultivo:62000 PASTOS PERMANENTES DE 5 O MAS AÑOS-SIN VARIEDAD Secano Carga Ganadera:0 Recinto:23-081-016-02423-00004 Cultivo:62000 PASTOS PERMANENTES DE 5 O MAS AÑOS-SIN VARIEDAD Secano Carga Ganadera:0 Recinto:23-081-016-02424-00003 Cultivo:62000 PASTOS PERMANENTES DE 5 O MAS AÑOS-SIN VARIEDAD Secano Carga Ganadera:0 Recinto:23-081-016-02429-00001 Cultivo:62000 PASTOS PERMANENTES DE 5 O MAS AÑOS-SIN VARIEDAD Secano Carga Ganadera:0 Recinto:23-081-016-02437-00002 Cultivo:62000 PASTOS PERMANENTES DE 5 O MAS AÑOS-SIN VARIEDAD Secano Carga Ganadera:0 Recinto:23-081-016-02442-00003 Cultivo:62000 PASTOS PERMANENTES DE 5 O MAS AÑOS-SIN VARIEDAD Secano Carga Ganadera:0 Recinto:23-081-016-02445-00002 Cultivo:62000 PASTOS PERMANENTES DE 5 O MAS AÑOS-SIN VARIEDAD Secano Carga Ganadera:0 Recinto:23-081-016-02445-00003 Cultivo:62000 PASTOS PERMANENTES DE 5 O MAS AÑOS-SIN VARIEDAD Secano Carga Ganadera:0 Recinto:23-081-016-02445-00004 Cultivo:62000 PASTOS PERMANENTES DE 5 O MAS AÑOS-SIN VARIEDAD Secano Carga Ganadera:0 Recinto:23-081-016-02448-00003 Cultivo:62000 PASTOS PERMANENTES DE 5 O MAS AÑOS-SIN VARIEDAD Secano Carga Ganadera:0 Recinto:23-081-016-02982-00004 Cultivo:62000 PASTOS PERMANENTES DE 5 O MAS AÑOS-SIN VARIEDAD Secano Carga Ganadera:0 Recinto:23-081-016-02982-00005 Cultivo:62000 PASTOS PERMANENTES DE 5 O MAS AÑOS-SIN VARIEDAD Secano Carga Ganadera:0 Recinto:23-081-016-02985-00001 Cultivo:62000 PASTOS PERMANENTES DE 5 O MAS AÑOS-SIN VARIEDAD Secano Carga Ganadera:0 Recinto:23-081-016-02987-00001 Cultivo:62000 PASTOS PERMANENTES DE 5 O MAS AÑOS-SIN VARIEDAD Secano Carga Ganadera:0 Recinto:23-081-016-02988-00001 Cultivo:62000 PASTOS PERMANENTES DE 5 O MAS AÑOS-SIN VARIEDAD Secano Carga Ganadera:0 Recinto:23-081-016-02989-00001 Cultivo:62000 PASTOS PERMANENTES DE 5 O MAS AÑOS-SIN VARIEDAD Secano Carga Ganadera:0 Recinto:23-081-016-02990-00001 Cultivo:62000 PASTOS PERMANENTES DE 5 O MAS AÑOS-SIN VARIEDAD Secano Carga Ganadera:0 Recinto:23-081-016-02991-00001 Cultivo:62000 PASTOS PERMANENTES DE 5 O MAS AÑOS-SIN VARIEDAD Secano Carga Ganadera:0 Recinto:23-081-016-03168-00001 Cultivo:62000 PASTOS PERMANENTES DE 5 O MAS AÑOS-SIN VARIEDAD Secano Carga Ganadera:0
86123	Recinto superficie forrajera que en REGA no tiene clasificación zootécnica permitida. Recinto:23-081-016-02423-00003 Cultivo:62000 PASTOS PERMANENTES DE 5 O MAS AÑOS-SIN VARIEDAD Secano Explotacion:ES020860000421 Recinto:23-081-016-02423-00004 Cultivo:62000 PASTOS PERMANENTES DE 5 O MAS AÑOS-SIN VARIEDAD Secano Explotacion:ES020860000421 Recinto:23-081-016-02424-00003 Cultivo:62000 PASTOS PERMANENTES DE 5 O MAS AÑOS-SIN VARIEDAD Secano Explotacion:ES020860000421 Recinto:23-081-016-02429-00001 Cultivo:62000 PASTOS PERMANENTES DE 5 O MAS AÑOS-SIN VARIEDAD Secano Explotacion:ES020860000421 Recinto:23-081-016-02437-00002 Cultivo:62000 PASTOS PERMANENTES DE 5 O MAS AÑOS-SIN VARIEDAD Secano Explotacion:ES020860000421 Recinto:23-081-016-02442-00003 Cultivo:62000 PASTOS PERMANENTES DE 5 O MAS AÑOS-SIN VARIEDAD Secano

(1) Con incidencias que retienen pago o deniegan el expediente.  
(2) Se calcula sobre superficie declarada admisible.  
(3) Aplicación del artículo 16 bis del RD 147/2023.  
(4) Expediente con algunos recintos de pastos permanentes ubicados en espacios protegidos donde la carga ganadera mínima será 0,1 UGM/ha.

Puede verificar la integridad de una copia de este documento mediante la lectura del código QR adjunto o mediante el acceso a la dirección <a href="https://ws050.juntadeandalucia.es/verificarFirma">https://ws050.juntadeandalucia.es/verificarFirma</a> indicando el código de VERIFICACIÓN			
FIRMADO POR	JUAN JOSE SOLER GARCIA ROCIO GUIJARRO MILLAN	28/01/2025	
VERIFICACIÓN	Pk2jmUALJ6LEZDUPVEJ26HSW94AWPP	PÁG. 40/50	





**INCIDENCIAS**

**INCIDENCIA DESCRIPCIÓN**

	Explotacion:ES020860000421	
	Recinto:23-081-016-02445-00002 Cultivo:62000 PASTOS PERMANENTES DE 5 O MAS AÑOS-SIN VARIEDAD Secano	
	Explotacion:ES020860000421	
	Recinto:23-081-016-02445-00003 Cultivo:62000 PASTOS PERMANENTES DE 5 O MAS AÑOS-SIN VARIEDAD Secano	
	Explotacion:ES020860000421	
	Recinto:23-081-016-02445-00004 Cultivo:62000 PASTOS PERMANENTES DE 5 O MAS AÑOS-SIN VARIEDAD Secano	
	Explotacion:ES020860000421	
	Recinto:23-081-016-02448-00003 Cultivo:62000 PASTOS PERMANENTES DE 5 O MAS AÑOS-SIN VARIEDAD Secano	
	Explotacion:ES020860000421	
	Recinto:23-081-016-02982-00004 Cultivo:62000 PASTOS PERMANENTES DE 5 O MAS AÑOS-SIN VARIEDAD Secano	
	Explotacion:ES020860000421	
	Recinto:23-081-016-02982-00005 Cultivo:62000 PASTOS PERMANENTES DE 5 O MAS AÑOS-SIN VARIEDAD Secano	
	Explotacion:ES020860000421	
	Recinto:23-081-016-02985-00001 Cultivo:62000 PASTOS PERMANENTES DE 5 O MAS AÑOS-SIN VARIEDAD Secano	
	Explotacion:ES020860000421	
	Recinto:23-081-016-02987-00001 Cultivo:62000 PASTOS PERMANENTES DE 5 O MAS AÑOS-SIN VARIEDAD Secano	
	Explotacion:ES020860000421	
	Recinto:23-081-016-02988-00001 Cultivo:62000 PASTOS PERMANENTES DE 5 O MAS AÑOS-SIN VARIEDAD Secano	
	Explotacion:ES020860000421	
	Recinto:23-081-016-02989-00001 Cultivo:62000 PASTOS PERMANENTES DE 5 O MAS AÑOS-SIN VARIEDAD Secano	
	Explotacion:ES020860000421	
	Recinto:23-081-016-02990-00001 Cultivo:62000 PASTOS PERMANENTES DE 5 O MAS AÑOS-SIN VARIEDAD Secano	
	Explotacion:ES020860000421	
	Recinto:23-081-016-02991-00001 Cultivo:62000 PASTOS PERMANENTES DE 5 O MAS AÑOS-SIN VARIEDAD Secano	
	Explotacion:ES020860000421	
	Recinto:23-081-016-03168-00001 Cultivo:62000 PASTOS PERMANENTES DE 5 O MAS AÑOS-SIN VARIEDAD Secano	
	Explotacion:ES020860000421	
86126	Recinto de forrajera para Cálculo de Carga Ganadera que No pertenece a Explotación con UGM válida.	
	Recinto:23-081-016-02423-00003 Cultivo:62000 PASTOS PERMANENTES DE 5 O MAS AÑOS-SIN VARIEDAD Secano	
	Explotacion:ES020860000421	
	Recinto:23-081-016-02423-00004 Cultivo:62000 PASTOS PERMANENTES DE 5 O MAS AÑOS-SIN VARIEDAD Secano	
	Explotacion:ES020860000421	
	Recinto:23-081-016-02424-00003 Cultivo:62000 PASTOS PERMANENTES DE 5 O MAS AÑOS-SIN VARIEDAD Secano	
	Explotacion:ES020860000421	
	Recinto:23-081-016-02429-00001 Cultivo:62000 PASTOS PERMANENTES DE 5 O MAS AÑOS-SIN VARIEDAD Secano	
	Explotacion:ES020860000421	
	Recinto:23-081-016-02437-00002 Cultivo:62000 PASTOS PERMANENTES DE 5 O MAS AÑOS-SIN VARIEDAD Secano	
	Explotacion:ES020860000421	
	Recinto:23-081-016-02442-00003 Cultivo:62000 PASTOS PERMANENTES DE 5 O MAS AÑOS-SIN VARIEDAD Secano	
	Explotacion:ES020860000421	
	Recinto:23-081-016-02445-00002 Cultivo:62000 PASTOS PERMANENTES DE 5 O MAS AÑOS-SIN VARIEDAD Secano	
	Explotacion:ES020860000421	
	Recinto:23-081-016-02445-00003 Cultivo:62000 PASTOS PERMANENTES DE 5 O MAS AÑOS-SIN VARIEDAD Secano	
	Explotacion:ES020860000421	
	Recinto:23-081-016-02445-00004 Cultivo:62000 PASTOS PERMANENTES DE 5 O MAS AÑOS-SIN VARIEDAD Secano	
	Explotacion:ES020860000421	
	Recinto:23-081-016-02448-00003 Cultivo:62000 PASTOS PERMANENTES DE 5 O MAS AÑOS-SIN VARIEDAD Secano	
	Explotacion:ES020860000421	
	Recinto:23-081-016-02982-00004 Cultivo:62000 PASTOS PERMANENTES DE 5 O MAS AÑOS-SIN VARIEDAD Secano	
	Explotacion:ES020860000421	
	Recinto:23-081-016-02982-00005 Cultivo:62000 PASTOS PERMANENTES DE 5 O MAS AÑOS-SIN VARIEDAD Secano	
	Explotacion:ES020860000421	
	Recinto:23-081-016-02985-00001 Cultivo:62000 PASTOS PERMANENTES DE 5 O MAS AÑOS-SIN VARIEDAD Secano	
	Explotacion:ES020860000421	
	Recinto:23-081-016-02987-00001 Cultivo:62000 PASTOS PERMANENTES DE 5 O MAS AÑOS-SIN VARIEDAD Secano	
	Explotacion:ES020860000421	
	Recinto:23-081-016-02988-00001 Cultivo:62000 PASTOS PERMANENTES DE 5 O MAS AÑOS-SIN VARIEDAD Secano	
	Explotacion:ES020860000421	
	Recinto:23-081-016-02989-00001 Cultivo:62000 PASTOS PERMANENTES DE 5 O MAS AÑOS-SIN VARIEDAD Secano	
	Explotacion:ES020860000421	
	Recinto:23-081-016-02990-00001 Cultivo:62000 PASTOS PERMANENTES DE 5 O MAS AÑOS-SIN VARIEDAD Secano	
	Explotacion:ES020860000421	
	Recinto:23-081-016-02991-00001 Cultivo:62000 PASTOS PERMANENTES DE 5 O MAS AÑOS-SIN VARIEDAD Secano	
	Explotacion:ES020860000421	
	Recinto:23-081-016-03168-00001 Cultivo:62000 PASTOS PERMANENTES DE 5 O MAS AÑOS-SIN VARIEDAD Secano	
	Explotacion:ES020860000421	

(1) Con incidencias que retienen pago o deniegan el expediente.  
 (2) Se calcula sobre superficie declarada admisible.  
 (3) Aplicación del artículo 16 bis del RD 147/2023.  
 (4) Expediente con algunos recintos de pastos permanentes ubicados en espacios protegidos donde la carga ganadera mínima será 0,1 UGM/ha.

Puede verificar la integridad de una copia de este documento mediante la lectura del código QR adjunto o mediante el acceso a la dirección <a href="https://ws050.juntadeandalucia.es/verificarFirma">https://ws050.juntadeandalucia.es/verificarFirma</a> indicando el código de VERIFICACIÓN			
FIRMADO POR	JUAN JOSE SOLER GARCIA	28/01/2025	
	ROCIO GUIJARRO MILLAN		
VERIFICACIÓN	Pk2jmUALJ6LEZDUPVEJ26HSW94AWPP	PÁG. 41/50	



**Datos considerados para el Cálculo de la Carga Ganadera del expediente**


**Superficie determinada para Cálculo Carga Ganadera:** 0,00 ha  
**Carga Ganadera del Expediente:** 0,00 ugm/ha

**Incidencias de carga ganadera**

**INCIDENCIA DESCRIPCIÓN**

86123	<p>Recinto superficie forrajera que en REGA no tiene clasificación zootécnica permitida.</p> <p>Recinto:23-081-016-02982-00005 Cultivo:62000 PASTOS PERMANENTES DE 5 O MAS AÑOS-SIN VARIEDAD Secano Explotacion:ES020860000421</p> <p>Recinto:23-081-016-02423-00004 Cultivo:62000 PASTOS PERMANENTES DE 5 O MAS AÑOS-SIN VARIEDAD Secano Explotacion:ES020860000421</p> <p>Recinto:23-081-016-03168-00001 Cultivo:62000 PASTOS PERMANENTES DE 5 O MAS AÑOS-SIN VARIEDAD Secano Explotacion:ES020860000421</p> <p>Recinto:23-081-016-02982-00004 Cultivo:62000 PASTOS PERMANENTES DE 5 O MAS AÑOS-SIN VARIEDAD Secano Explotacion:ES020860000421</p> <p>Recinto:23-081-016-02445-00002 Cultivo:62000 PASTOS PERMANENTES DE 5 O MAS AÑOS-SIN VARIEDAD Secano Explotacion:ES020860000421</p> <p>Recinto:23-081-016-02988-00001 Cultivo:62000 PASTOS PERMANENTES DE 5 O MAS AÑOS-SIN VARIEDAD Secano Explotacion:ES020860000421</p> <p>Recinto:23-081-016-02991-00001 Cultivo:62000 PASTOS PERMANENTES DE 5 O MAS AÑOS-SIN VARIEDAD Secano Explotacion:ES020860000421</p> <p>Recinto:23-081-016-02429-00001 Cultivo:62000 PASTOS PERMANENTES DE 5 O MAS AÑOS-SIN VARIEDAD Secano Explotacion:ES020860000421</p> <p>Recinto:23-081-016-02985-00001 Cultivo:62000 PASTOS PERMANENTES DE 5 O MAS AÑOS-SIN VARIEDAD Secano Explotacion:ES020860000421</p> <p>Recinto:23-081-016-02987-00001 Cultivo:62000 PASTOS PERMANENTES DE 5 O MAS AÑOS-SIN VARIEDAD Secano Explotacion:ES020860000421</p> <p>Recinto:23-081-016-02437-00002 Cultivo:62000 PASTOS PERMANENTES DE 5 O MAS AÑOS-SIN VARIEDAD Secano Explotacion:ES020860000421</p> <p>Recinto:23-081-016-02424-00003 Cultivo:62000 PASTOS PERMANENTES DE 5 O MAS AÑOS-SIN VARIEDAD Secano Explotacion:ES020860000421</p> <p>Recinto:23-081-016-02445-00003 Cultivo:62000 PASTOS PERMANENTES DE 5 O MAS AÑOS-SIN VARIEDAD Secano Explotacion:ES020860000421</p> <p>Recinto:23-081-016-02442-00003 Cultivo:62000 PASTOS PERMANENTES DE 5 O MAS AÑOS-SIN VARIEDAD Secano Explotacion:ES020860000421</p> <p>Recinto:23-081-016-02445-00004 Cultivo:62000 PASTOS PERMANENTES DE 5 O MAS AÑOS-SIN VARIEDAD Secano Explotacion:ES020860000421</p> <p>Recinto:23-081-016-02990-00001 Cultivo:62000 PASTOS PERMANENTES DE 5 O MAS AÑOS-SIN VARIEDAD Secano Explotacion:ES020860000421</p> <p>Recinto:23-081-016-02989-00001 Cultivo:62000 PASTOS PERMANENTES DE 5 O MAS AÑOS-SIN VARIEDAD Secano Explotacion:ES020860000421</p> <p>Recinto:23-081-016-02448-00003 Cultivo:62000 PASTOS PERMANENTES DE 5 O MAS AÑOS-SIN VARIEDAD Secano Explotacion:ES020860000421</p> <p>Recinto:23-081-016-02423-00003 Cultivo:62000 PASTOS PERMANENTES DE 5 O MAS AÑOS-SIN VARIEDAD Secano Explotacion:ES020860000421</p>
86126	<p>Recinto de forrajera para Cálculo de Carga Ganadera que No pertenece a Explotación con UGM válida.</p> <p>Recinto:23-081-016-02982-00005 Cultivo:62000 PASTOS PERMANENTES DE 5 O MAS AÑOS-SIN VARIEDAD Secano Explotacion:ES020860000421</p> <p>Recinto:23-081-016-02423-00004 Cultivo:62000 PASTOS PERMANENTES DE 5 O MAS AÑOS-SIN VARIEDAD Secano Explotacion:ES020860000421</p> <p>Recinto:23-081-016-03168-00001 Cultivo:62000 PASTOS PERMANENTES DE 5 O MAS AÑOS-SIN VARIEDAD Secano Explotacion:ES020860000421</p> <p>Recinto:23-081-016-02982-00004 Cultivo:62000 PASTOS PERMANENTES DE 5 O MAS AÑOS-SIN VARIEDAD Secano Explotacion:ES020860000421</p> <p>Recinto:23-081-016-02445-00002 Cultivo:62000 PASTOS PERMANENTES DE 5 O MAS AÑOS-SIN VARIEDAD Secano Explotacion:ES020860000421</p> <p>Recinto:23-081-016-02988-00001 Cultivo:62000 PASTOS PERMANENTES DE 5 O MAS AÑOS-SIN VARIEDAD Secano Explotacion:ES020860000421</p> <p>Recinto:23-081-016-02991-00001 Cultivo:62000 PASTOS PERMANENTES DE 5 O MAS AÑOS-SIN VARIEDAD Secano Explotacion:ES020860000421</p> <p>Recinto:23-081-016-02429-00001 Cultivo:62000 PASTOS PERMANENTES DE 5 O MAS AÑOS-SIN VARIEDAD Secano Explotacion:ES020860000421</p> <p>Recinto:23-081-016-02985-00001 Cultivo:62000 PASTOS PERMANENTES DE 5 O MAS AÑOS-SIN VARIEDAD Secano Explotacion:ES020860000421</p>

(1) Con incidencias que retienen pago o deniegan el expediente.  
 (2) Se calcula sobre superficie declarada admisible.  
 (3) Aplicación del artículo 16 bis del RD 147/2023.  
 (4) Expediente con algunos recintos de pastos permanentes ubicados en espacios protegidos donde la carga ganadera mínima será 0,1 UGM/ha.

Puede verificar la integridad de una copia de este documento mediante la lectura del código QR adjunto o mediante el acceso a la dirección <a href="https://ws050.juntadeandalucia.es/verificarFirma">https://ws050.juntadeandalucia.es/verificarFirma</a> indicando el código de VERIFICACIÓN			
FIRMADO POR	JUAN JOSE SOLER GARCIA ROCIO GUIJARRO MILLAN	28/01/2025	
VERIFICACIÓN	Pk2jmUALJ6LEZDUPVEJ26HSW94AWPP	PÁG. 42/50	



	Recinto:23-081-016-02987-00001	Cultivo:62000	PASTOS PERMANENTES DE 5 O MAS AÑOS-SIN VARIEDAD	Secano
	Explotacion:ES020860000421			
	Recinto:23-081-016-02437-00002	Cultivo:62000	PASTOS PERMANENTES DE 5 O MAS AÑOS-SIN VARIEDAD	Secano
	Explotacion:ES020860000421			
	Recinto:23-081-016-02424-00003	Cultivo:62000	PASTOS PERMANENTES DE 5 O MAS AÑOS-SIN VARIEDAD	Secano
	Explotacion:ES020860000421			
	Recinto:23-081-016-02445-00003	Cultivo:62000	PASTOS PERMANENTES DE 5 O MAS AÑOS-SIN VARIEDAD	Secano
	Explotacion:ES020860000421			
	Recinto:23-081-016-02442-00003	Cultivo:62000	PASTOS PERMANENTES DE 5 O MAS AÑOS-SIN VARIEDAD	Secano
	Explotacion:ES020860000421			
	Recinto:23-081-016-02445-00004	Cultivo:62000	PASTOS PERMANENTES DE 5 O MAS AÑOS-SIN VARIEDAD	Secano
	Explotacion:ES020860000421			
	Recinto:23-081-016-02990-00001	Cultivo:62000	PASTOS PERMANENTES DE 5 O MAS AÑOS-SIN VARIEDAD	Secano
	Explotacion:ES020860000421			
	Recinto:23-081-016-02989-00001	Cultivo:62000	PASTOS PERMANENTES DE 5 O MAS AÑOS-SIN VARIEDAD	Secano
	Explotacion:ES020860000421			
	Recinto:23-081-016-02448-00003	Cultivo:62000	PASTOS PERMANENTES DE 5 O MAS AÑOS-SIN VARIEDAD	Secano
	Explotacion:ES020860000421			
	Recinto:23-081-016-02423-00003	Cultivo:62000	PASTOS PERMANENTES DE 5 O MAS AÑOS-SIN VARIEDAD	Secano
	Explotacion:ES020860000421			
86128	Recinto de Forrajeras que no ha contabilizado para Carga Ganadera por no tener una explotación válida para el cálculo de la Carga Ganadera			
	Recinto:23-081-016-02982-00005	Cultivo:62	PASTOS PERMANENTES DE 5 O MAS AÑOS-	
	Recinto:23-081-016-02423-00004	Cultivo:62	PASTOS PERMANENTES DE 5 O MAS AÑOS-	
	Recinto:23-081-016-03168-00001	Cultivo:62	PASTOS PERMANENTES DE 5 O MAS AÑOS-	
	Recinto:23-081-016-02982-00004	Cultivo:62	PASTOS PERMANENTES DE 5 O MAS AÑOS-	
	Recinto:23-081-016-02445-00002	Cultivo:62	PASTOS PERMANENTES DE 5 O MAS AÑOS-	
	Recinto:23-081-016-02988-00001	Cultivo:62	PASTOS PERMANENTES DE 5 O MAS AÑOS-	
	Recinto:23-081-016-02991-00001	Cultivo:62	PASTOS PERMANENTES DE 5 O MAS AÑOS-	
	Recinto:23-081-016-02429-00001	Cultivo:62	PASTOS PERMANENTES DE 5 O MAS AÑOS-	
	Recinto:23-081-016-02985-00001	Cultivo:62	PASTOS PERMANENTES DE 5 O MAS AÑOS-	
	Recinto:23-081-016-02987-00001	Cultivo:62	PASTOS PERMANENTES DE 5 O MAS AÑOS-	
	Recinto:23-081-016-02437-00002	Cultivo:62	PASTOS PERMANENTES DE 5 O MAS AÑOS-	
	Recinto:23-081-016-02424-00003	Cultivo:62	PASTOS PERMANENTES DE 5 O MAS AÑOS-	
	Recinto:23-081-016-02445-00003	Cultivo:62	PASTOS PERMANENTES DE 5 O MAS AÑOS-	
	Recinto:23-081-016-02442-00003	Cultivo:62	PASTOS PERMANENTES DE 5 O MAS AÑOS-	
	Recinto:23-081-016-02445-00004	Cultivo:62	PASTOS PERMANENTES DE 5 O MAS AÑOS-	
	Recinto:23-081-016-02990-00001	Cultivo:62	PASTOS PERMANENTES DE 5 O MAS AÑOS-	
	Recinto:23-081-016-02989-00001	Cultivo:62	PASTOS PERMANENTES DE 5 O MAS AÑOS-	
	Recinto:23-081-016-02448-00003	Cultivo:62	PASTOS PERMANENTES DE 5 O MAS AÑOS-	
	Recinto:23-081-016-02423-00003	Cultivo:62	PASTOS PERMANENTES DE 5 O MAS AÑOS-	

S/R: S (Secano). R (Regadío).

Sup. Campo: Superficie de cultivo válido para la ayuda determinada en control de campo.

**Jefe/a del Servicio de Ayudas de Medidas de Acompañamiento**

**Subdirector/a de Gestión y Control Integrado de Ayudas**

**Fdo.: Rocío Guijarro Millán**

**Fdo.: Juan José Soler García**

(1) Con incidencias que retienen pago o deniegan el expediente.  
 (2) Se calcula sobre superficie declarada admisible.  
 (3) Aplicación del artículo 16 bis del RD 147/2023.  
 (4) Expediente con algunos recintos de pastos permanentes ubicados en espacios protegidos donde la carga ganadera mínima será 0,1 UGM/ha.

Puede verificar la integridad de una copia de este documento mediante la lectura del código QR adjunto o mediante el acceso a la dirección <a href="https://ws050.juntadeandalucia.es/verificarFirma">https://ws050.juntadeandalucia.es/verificarFirma</a> indicando el código de VERIFICACIÓN			
FIRMADO POR	JUAN JOSE SOLER GARCIA	28/01/2025	
	ROCIO GUIJARRO MILLAN		
VERIFICACIÓN	Pk2jmUALJ6LEZDUPVEJ26HSW94AWPP		PÁG. 43/50

## LEYENDA DE INCIDENCIAS DE PROPUESTA DE SOLICITUD DE AYUDA. CAMPAÑA 2023

### PEPAC - Operación 6613.1 - Pago compensatorio por zonas montañosas. Convocatoria 2023

(Orden de 28 de marzo de 2023, de la Consejería de Agricultura, Pesca, Agua y Desarrollo Rural, BOJA Nº 63 de 3 de abril de 2023)

INCIDENCIA	LITERAL DE INCIDENCIA	EFECTO
1	NIF del titular se encuentra entre los NIF excluidos (Real Decreto 1048/2022, de 27 de diciembre, Anexo VI, Apdo I, pto 1. 1)	Efecto en el pago por incidencias en la solicitud
2	La fecha de registro de la solicitud no existe o incumple el formato establecido (Real Decreto 1048/2022, de 27 de diciembre, Art. 108 Apdo. 2)	Efecto en el pago por incidencias en la solicitud
3	Solicitud con penalización por fecha de presentación (Real Decreto 1048/2022, de 27 de diciembre, Art. 108 Apdo. 2)	Aplica Reducción por presentación tardía.
4	Solicitud con fecha de presentación fuera de plazo (Real Decreto 1048/2022, de 27 de diciembre, Art. 108 Apdo. 2 y Disposición transitoria única RD-ley 4/2023)	Efecto en el pago por incidencias en la solicitud
8	Solicitante que presenta solicitud de ayuda en más de una comunidad autónoma (Real Decreto 1048/2022, de 27 de diciembre, ANEXO VI, Apdo. I Pto. 9)	Efecto en el pago por incidencias en la solicitud
9	Solicitud cuya tramitación corresponde a otra comunidad autónoma por ubicarse allí la mayor parte de su superficie agraria (Real Decreto 1048/2022, de 27 de diciembre, Art. 108, Apdo. 1)	Efecto en el pago por incidencias en la solicitud
22	Marca Titularidad compartida, pero su CIF/NIF no existe en el registro de Titularidad compartida (Real Decreto 1048/2022, de 27 de diciembre, ANEXO VI, Apdo. I pto. 1)	Informativa
24	Fecha de registro de la solicitud por línea de ayuda fuera de plazo de presentación. (Real Decreto 1048/2022, Art. 108 Apdo. 2, Art. 108 Apdo. 3, Art. 112 Apdo.1 y Disposición transitoria única RD-ley 4/2023, Capítulo III, Artículo 15)	Denegación de la ayuda.
29	Marca Titularidad compartida, pero su CIF no comienza por E (Real Decreto 1048/2022, de 27 de diciembre, ANEXO VI, Apdo. I pto. 1)	Efecto en el pago por incidencias en la solicitud
51	No existe el CIF/NIF del solicitante o existe y no es correcto (Real Decreto 1048/2022, de 27 de diciembre, ANEXO VI, Apdo. I pto. 1)	Efecto en el pago por incidencias en la solicitud
52	No existe nombre/razón social del solicitante en caso de entidad jurídica ó del primer apellido en caso de persona física (Real Decreto 1048/2022, de 27 de diciembre, ANEXO VI, Apdo. I pto. 1)	Efecto en el pago por incidencias en la solicitud
54	No existe domicilio de notificación del solicitante (Real Decreto 1048/2022, de 27 de diciembre, ANEXO VI, Apdo. I pto. 1)	Informativa
55	No existe código INE de provincia de notificación del solicitante o existe y no es correcto (Real Decreto 1048/2022, de 27 de diciembre, ANEXO VI, Apdo. I pto. 1)	Informativa
56	No existe código INE de municipio de notificación del solicitante o existe y no es correcto (Real Decreto 1048/2022, de 27 de diciembre, ANEXO VI, Apdo. I pto. 1)	Informativa
57	No existe código postal de notificación del solicitante o existe y no es un valor correcto (Real Decreto 1048/2022 de 27 de diciembre, ANEXO VI, Apdo. I pto. 1)	Informativa
58	No existe código de provincia y/o de municipio de residencia, o existen y no son correctos (Real Decreto 1048/2022, de 27 de diciembre, ANEXO VI, Apdo. I pto. 1)	Informativa
60	El NIF del solicitante no está dado de alta en GIRO (Real Decreto 1048/2022, de 27 de diciembre, ANEXO VI, Apdo. I pto. 3)	Efecto en el pago por incidencias en la solicitud
61	El código de entidad Bancaria no existe, o existe y su valor no es válido (Real Decreto 1048/2022, de 27 de diciembre, ANEXO VI, Apdo. I pto. 3)	Efecto en el pago por incidencias en la solicitud
62	El código de sucursal Bancaria no existe, o existe y su valor no es válido (Real Decreto 1048/2022, de 27 de diciembre, ANEXO VI, Apdo. I pto. 3)	Efecto en el pago por incidencias en la solicitud
63	El Dígito de control del IBAN y/o Dígito de control de la cuenta y/o número de cuenta bancaria, no existe o existe y su valor no es válido (Real Decreto 1048/2022, de 27 de diciembre, ANEXO VI, Apdo. I pto. 3)	Efecto en el pago por incidencias en la solicitud
64	La cuenta bancaria del solicitante no está activada en GIRO (Real Decreto 1048/2022 de 27 de diciembre, ANEXO VI, Apdo. I pto. 3)	Informativa
69	El nombre y/o apellidos del representante legal no existen (Real Decreto 1048/2022, de 27 de diciembre, ANEXO VI, Apdo. I pto. 1)	Efecto en el pago por incidencias en la solicitud
70	El NIF del representante legal es el mismo que el del solicitante (Real Decreto 1048/2022 de 27 de diciembre, ANEXO VI, Apdo. I pto. 1)	Informativa
71	El NIF del representante legal se encuentra entre los NIF excluidos (Real Decreto 1048/2022 de 27 de diciembre, ANEXO VI, Apdo. I pto. 1)	Efecto en el pago por incidencias en la solicitud
78	La cuenta corriente del solicitante esta dada de baja (Real Decreto 1048/2022 de 27 de diciembre, Anexo VI, Apdo. I, punto 3 )	Informativa
202	Los códigos de producto y variedad/especie/tipo no existen o existen y son valores no admitidos (Real Decreto 1048/2022, de 27 de diciembre)	Recinto no admisible



Puede verificar la integridad de una copia de este documento mediante la lectura del código QR adjunto o mediante el acceso a la dirección <https://ws050.juntadeandalucia.es/verificarFirma> indicando el código de VERIFICACIÓN

FIRMADO POR	JUAN JOSE SOLER GARCIA	28/01/2025	
	ROCIO GUIJARRO MILLAN		
VERIFICACIÓN	Pk2jmUALJ6LEZDUPVEJ26HSW94AWPP	PÁG. 44/50	



INCIDENCIA	LITERAL DE INCIDENCIA	EFFECTO
205	Recintos declarados con la marca de pastos en común o recinto ficticio donde el producto declarado no corresponde a alguno de los admitidos para este fin (Real Decreto 1048/2022, de 27 de diciembre)	Recinto no admisible
208	Misma parcela agrícola en varios recintos con diferentes códigos de productos o líneas de ayuda/práctica solicitadas o sistemas de explotación (Real Decreto 1048/2022, de 27 de diciembre, Art. 3, pto. 20)	Recinto no admisible
210	Recinto ubicado en otra comunidad autónoma pendiente de validar (Real Decreto 1048/2022, de 27 de diciembre)	Recinto no admisible
216	Recinto real declarado en S.U. que no existe o con algún campo nulo en su identificativo (Real Decreto 1048/2022, de 27 de diciembre)	Recinto no admisible
218	Superficie bruta de cruce en un recinto en el conjunto de las solicitudes supera superficie total que SIGPAC establece para él (Real Decreto 1048/2022, de 27 de diciembre)	Ajusta superficie y penaliza por sobredeclaración
219	Superficie bruta de cruce en un recinto en una misma solicitud supera superficie total que el SIGPAC establece para él (Real Decreto 1048/2022, de 27 de diciembre)	Ajusta superficie y penaliza por sobredeclaración
224	Superficie neta de cruce en un recinto en una misma solicitud supera superficie admisible que SIGPAC establece para él (Real Decreto 1048/2022, de 27 de diciembre)	Ajusta superficie y penaliza por sobredeclaración
225	Superficie neta de cruce en un recinto en el conjunto de solicitudes supera superficie admisible que SIGPAC establece para él (Real Decreto 1048/2022, de 27 de diciembre)	Ajusta superficie y penaliza por sobredeclaración
226	Recinto abandonado según SIGPAC por el que solicita alguna ayuda/práctica (Real Decreto 1048/2022, de 27 de diciembre)	Recinto no admisible
229	Recinto ficticio comunal declarado que no está definido como tal por la Autoridad gestora (Real Decreto 1048/2022, de 27 de diciembre)	Recinto no admisible
230	Solicitante que declara un recinto ficticio comunal pero según la Autoridad gestora, su CIF/NIF no está entre los participantes de ese recinto (Real Decreto 1048/2022, de 27 de diciembre)	Recinto no admisible
231	Recinto ficticio comunal declarado cuya superficie de cruce total supera la superficie total definida por la Autoridad gestora para ese recinto (Real Decreto 1048/2022, de 27 de diciembre)	Informativa
232	Superficie de cruce en recinto ficticio comunal, mayor que superficie asignada neta resultante del reparto del ficticio comunal (Real Decreto 1048/2022, de 27 de diciembre)	Ajusta superficie y penaliza por sobredeclaración
233	Superficie de cruce neta declarada en recinto ficticio comunal, menor que superficie asignada neta resultante del reparto del recinto ficticio comunal (Real Decreto 1048/2022, de 27 de diciembre)	Informativa
234	Productor que no declara determinado recinto ficticio comunal en el que, según la Autoridad gestora, sí participa (Real Decreto 1048/2022, de 27 de diciembre)	Informativa
235	Superficie de cruce en recinto que forma parte de un ficticio más su superficie según Autoridad gestora supera superficie admisible SIGPAC. (Real Decreto 1075/2014 de 19 de diciembre Art. 93, apdo. 3 y Anexo XIV, apdo. 2).	Ajusta superficie y penaliza por sobredeclaración
238	Recinto cuyo CAP declarado es mayor al CAP prevalente y no presenta alegación al SIGPAC (Real Decreto 1048/2022, de 27 de diciembre)	Ajusta superficie y penaliza por sobredeclaración
239	Recinto cuyo CAP/CSP declarado es nulo o un valor no admitido (Real Decreto 1048/2022, de 27 de diciembre)	Recinto No admisible por tener un CAP declarado nulo o un valor no admitido
240	Régimen de tenencia nulo o con un valor no admitido (Real Decreto 1048/2022, de 27 de diciembre)	Recinto no admisible
242	Recinto pendiente de acreditación de titularidad (Real Decreto 1048/2022, de 27 de diciembre)	Hace cero la superficie del recinto y se aplica penalización correspondiente
243	Superficie bruta de cruce total en un mismo recinto en el conjunto de las solicitudes supera superficie total que SIGPAC establece para él (Real Decreto 1048/2022, de 27 de diciembre)	Informativa
244	Superficie bruta de cruce total en un recinto en una misma solicitud supera superficie total que SIGPAC establece para él (Real Decreto 1048/2022, de 27 de diciembre)	Informativa
245	Falta CIF/NIF del Arrendador/Cedente aparcerero siendo el régimen de tenencia del recinto "Arrendamiento" o "Aparcería", "Aparcería en común" o "Asignación de superficies comunales" (sin marca de pastos en común) (Real Decreto 1048/2022, de 27 de diciembre)	Recinto no admisible
252	El Sistema de explotación es nulo o su valor no admitido (Real Decreto 1048/2022, de 27 de diciembre)	Recinto no admisible
253	El recinto presenta valores no coherentes de superficies declarada y administrativa (Real Decreto 1048/2022, de 27 de diciembre)	Recinto no admisible
256	Solicitud con recintos no declarados en campaña actual con una reducción por omisión de superficie superior al 3% (Real Decreto 1048/2022, de 27 de diciembre)	SE APLICA EL PORCENTAJE DE REDUCCIÓN CALCULADO
283	Recinto de pasto comunal, que no está declarado como "Asignación de superficies comunales" o al que le falta el CIF/NIF del Arrendador/Cedente aparcerero (Real Decreto 1048/2022, de 27 de diciembre)	Recinto no admisible
428	Agricultor con incumplimiento de la figura de agricultor activo (Real Decreto 1048/2022, de 27 de diciembre, Art.4 y Orden de 28 de marzo de 2023, art 6.1.a).	Denegación de la ayuda.
452	Actividad agraria declarada en un recinto no compatible con el uso PA, PR o PS asignado en SIGPAC para ese recinto (Real Decreto 1048/2022, de 27 de diciembre, Art.8 Apdo. 3).	Recinto no admisible.

Puede verificar la integridad de una copia de este documento mediante la lectura del código QR adjunto o mediante el acceso a la dirección <a href="https://ws050.juntadeandalucia.es/verificarFirma">https://ws050.juntadeandalucia.es/verificarFirma</a> indicando el código de VERIFICACIÓN			
FIRMADO POR	JUAN JOSE SOLER GARCIA	28/01/2025	
	ROCIO GUIJARRO MILLAN		
VERIFICACIÓN	Pk2jmUALJ6LEZDUPVEJ26HSW94AWPP	PÁG. 45/50	



INCIDENCIA	LITERAL DE INCIDENCIA	EFECTO
463	Productor que en su Declaración responsable no marca SÍ o NO en la casilla de "Realiza alguna actividad de las incluidas en el R.D." (Real Decreto 1048/2022, de 27 de diciembre, Art.4).	Informativa
1115	Recinto SIGPAC con sumatorio declarado con producto "Huerta" en la misma solicitud mayor o igual a 1000 m2 sin definir detalle de hortalizas.( Real Decreto 1048/2022, de 27 de diciembre, Anexo VI, apto. III, punto 6. d))	Recinto no admisible
1641	La superficie solicitada es superior a la neta declarada (Real Decreto 1048/2022, de 27 de diciembre).	Recinto no admisible
2414	Solicitante de Intervención 6613 que no es persona física ni titularidad compartida (Orden de 28 de marzo de 2023, art 6.1).	Efecto en el pago por incidencias en la solicitud
2415	Se verifica que el solicitante de la ayuda no aporta certificado acreditativo del % de participación en la/s Coop Explotación Comunitaria de la Tierra/Coop de Trabajo Asociadoa la/s que hace referencia en el módulo de DATOS ADICIONALES PDR/ MEDIDA ZLN, expedido por la/s citada/s cooperativa/s a la/s que está asociado (Orden de 28 de marzo de 2023, art 6.3).	Hace cero la sup. declarada como socio de cooperativa
2437	Marca en la solicitud que presenta certificado de retenciones del conyuge y no aporta documento. (Orden de 28 de marzo de 2023, art 7.1.a)	No se considera el documento para el cálculo de la condición ATP.
2439	Se verifica que el solicitante pertenece a una Sociedad Cooperativas Andaluza de ECT , marca en DOCUMENTOS QUE ACOMPAÑAN A LA SOLICITUD que presenta el certificado de retenciones y pagos a cuenta de los rendimientos del trabajo cuyo pagador sea cualquiera de las cooperativas anteriores y sin embargo no aporta documento alguno en ese sentido,(Orden de 28 de marzo de 2023, art 7.1.a)	No se considera el documento para el cálculo de la condición ATP.
2442	Se verifica que el solicitante pertenece a una Sociedad Cooperativas Andaluza de TA, marca en DOCUMENTOS QUE ACOMPAÑAN A LA SOLICITUD que presenta el certificado de retenciones y pagos a cuenta de los rendimientos del trabajo cuyo pagador sea cualquiera de las cooperativas anteriores y sin embargo no aporta documento alguno en ese sentido, (Orden de 28 de marzo de 2023, art 7.1.a)	No se considera el documento para el cálculo de la condición ATP.
2444	Marca en la solicitud que presenta la última declaración informativa anual (modelo 184)(Orden de 28 de marzo de 2023, art 7.1.a)	No se considera el documento para el cálculo de la condición ATP.
2446	Se verifica que el solicitante de Intervención 6613 no Autoriza verificar datos de AEAT y no aporta declaración de la renta de las personas físicas.(Orden de 28 de marzo de 2023, art 7.1.a)	Informativa.
2450	Se verifica que el solicitante de Intervención 6613 no Autoriza verificar datos de SS y no aporta vida laboral detallada.(Orden de 28 de marzo de 2023, art 7.1.a)	Informativa.
2451	Marca en la solicitud que presenta Informe de vida laboral y no aporta documento (Orden de 28 de marzo de 2023, art 7.1.a)	Efecto en el pago por incidencias en la solicitud
2452	Se verifica que el solicitante de Intervención 6613 no autoriza la consulta datos catastrales a través de la oficina Virtual de catastro (OVC)(Orden de 28 de marzo de 2023, art 6.1.b)	Informativa.
2453	Fecha de alta en la seguridad social posterior a la fecha del fin del plazo de presentación de solicitudes (Orden de 28 de marzo de 2023, art 7.1.a).	Denegación de la ayuda
2454	Solicitante de intervención 6613 cuyo régimen de afiliación a la SS no es ni el sistema especial agrario(cuenta ajena) ni autónomo con actividad agraria (Orden de 28 de marzo de 2023, art 7.1.a).	Denegación de la ayuda
2455	Solicitantes de intervención 6613 sin datos de IRPF n-1(Orden de 28 de marzo de 2023, art 7.1.a).	Ignorar
2499	Registro no existente en IDRA.	Denegación de la ayuda
3745	Recinto no declarado en campaña actual detectado durante control de campo tras estudio del O.P. (Real Decreto 1048/2022, de 27 de diciembre)	Informativa
3746	Recinto con cultivo de invernadero sin suelo por el que solicita alguna ayuda/práctica (Real Decreto 1048/2022, de 27 de diciembre, Art. 3 Pto 10, Art. 9 Apdo 6)	Recinto no admisible
3752	Recinto con más de cinco años consecutivos de pasto permanente con actividad agraria de mantenimiento (Real Decreto 1048/2022, de 27 de diciembre, Art.12 Apdo. 6)	Hace cero la superficie del recinto y se aplica penalización correspondiente
3758	Recintos con condiciones artificiales (Real Decreto 1048/2022, de 27 de diciembre).	Recinto no admisible
3777	Superficie de cruce de un recinto de SU más su superficie según solicitudes REGEPA ya registradas supera superficie admisible SIGPAC (Real Decreto 1048/2022 de 27 de diciembre).	Ajuste Superficie por Minoración
3778	Superficie bruta de cruce de un recinto de SU más su superficie bruta según solicitudes REGEPA ya registradas supera superficie total SIGPAC (Real Decreto 1048/2022, de 27 de diciembre, ANEXO VI, apdo. I, pto.13)	Ajusta superficie y penaliza por sobredeclaración
3786	Recinto real declarado en SU con la marca pasto comunal mantenimiento con práctica que existe en alguna declaración pastos de comunales registrada (Real Decreto 1048/2022, de 27 de diciembre).	Recinto no admisible
3790	Recinto declarado inactivo (Real Decreto 1048/2022, de 27 de diciembre, Art.12, Apdo. 6 y Real Decreto 1047/2022, Art. 40, Apdo.2).	Hace cero la superficie del recinto y se aplica penalización correspondiente
3794	Recinto declarado con pasto sin actividad agraria (Real Decreto 1048/2022, de 27 de diciembre, Art. 8, Apdo. 3 ).	Hace cero la superficie del recinto y se aplica penalización correspondiente
3795	Recinto declarado con una situación de riesgo de abandono (Real Decreto 1048/2022, de 27 de diciembre).	Informativa

Puede verificar la integridad de una copia de este documento mediante la lectura del código QR adjunto o mediante el acceso a la dirección <a href="https://ws050.juntadeandalucia.es/verificarFirma">https://ws050.juntadeandalucia.es/verificarFirma</a> indicando el código de VERIFICACIÓN			
FIRMADO POR	JUAN JOSE SOLER GARCIA	28/01/2025	
	ROCIO GUIJARRO MILLAN		
VERIFICACIÓN	Pk2jmUALJ6LEZDUPVEJ26HSW94AWPP	PÁG. 46/50	



INCIDENCIA	LITERAL DE INCIDENCIA	EFECTO
3921	Recinto real declarado en la Solicitud Única con la marca de pastos en común que no existe en ninguna declaración gráfica de pastos comunales registrada (Real Decreto 1048/2022, de 27 de diciembre, Art. 106 Apdo. 5)	Hace cero la superficie del recinto y se aplica penalización correspondiente
3922	Recinto real declarado en la Solicitud Única con la marca de pastos en común que no existe en ninguna declaración gráfica de pastos comunales registrada (Real Decreto 1048/2022 de 27 de diciembre).	Informativa
3932	Recinto declarado en aparcería comunal para el que no existe ninguna declaración de aparcería comunal registrada (Real Decreto 1048/2022, de 27 de diciembre, Art. 106 Apdo. 5)	Recinto no admisible.
3933	La suma de la superficie de cruce total declarada con régimen de tenencia Aparcería comunal en un recinto supera la superficie total que se define en la declaración de aparcería comunal para ese recinto (Real Decreto 1048/2022 de 27 de diciembre).	Recinto minorado por exceso
3934	Recinto real declarado en la S.U. con régimen de tenencia aparcería comunal cuyo identificativo presenta un solape entre S.U. y Declaración de aparcería (Real Decreto 1048/2022, de 27 de diciembre, Art. 106 apdo. 5)	Ajusta superficie y penaliza por sobredeclaración
3936	Recinto real declarado en la Solicitud Única con régimen de tenencia aparcería comunal cuyo identificativo presenta un solape entre líneas declaración de una misma Declaración de aparcería. (Real Decreto 1075/2014 de 19 de diciembre Art. 92, apdo. 3).	Recinto minorado por exceso.
3937	Recinto real declarado en la Solicitud Única con régimen de tenencia aparcería comunal cuyo identificativo presenta un solape entre la Declaración de aparcería y una Solicitud REGEPA.	Recinto minorado por exceso.
3946	Recinto real declarado en la Solicitud Única con la marca de pastos en común cuyo identificativo presenta un solape entre la Declaración de pastos y una Solicitud REGEPA. (Real Decreto 1048/2022, de 27 de diciembre, Art. 106 Apdo. 5).	Recinto minorado por exceso.
3972	Recinto ficticio del que forma parte un recinto real cuyo identificativo presenta errores en las Declaraciones de pastos (Real Decreto 1048/2022, de 27 de diciembre, ANEXO XXIV Apdo. 2)	Informativa
4011	Existen líneas de declaración de la solicitud que presentan solapes de superficie gráfica con otras líneas de declaración de la misma solicitud (Real Decreto 1048/2022, de 27 de diciembre)	Ajusta superficie y penaliza por sobredeclaración
4012	Existen líneas de declaración de la solicitud que presentan solapes de superficie gráfica con líneas de declaración de otras solicitudes (Real Decreto 1048/2022, de 27 de diciembre, Art. 106 Apdo. 5)	Ajusta superficie y penaliza por sobredeclaración
4201	Línea de declaración de la solicitud con solape de superficie gráfica con recintos reales de pastos en común de declaraciones de pastos comunales (Real Decreto 1048/2022, de 27 de diciembre).	Ajusta superficie y penaliza por sobredeclaración
4251	Línea de declaración de la solicitud con solape de superficie gráfica con recintos de declaraciones de aparcerías comunales ya registradas (Real Decreto 1048/2022, de 27 de diciembre).	Ajusta superficie y penaliza por sobredeclaración
4272	Verifica que las líneas de declaración de las Solicitudes Únicas no tienen solapes con la capa de Retroactividad Gráfica (ambas de la misma campaña) a nivel de expediente/línea de declaración gráfica de la solicitud (Real Decreto 1048/2022, de 27 de diciembre).	Ajusta superficie y penaliza por sobredeclaración
4602	Verifica que las líneas de declaración de las Solicitudes Únicas no tienen solapes con la capa de Retroactividad Gráfica por incidencia 117 de Cultivo abandonado (ambas de la misma campaña) a nivel de expediente/línea de declaración gráfica de la solicitud (Real Decreto 1048/2022, de 27 de diciembre)	Hace cero la superficie del recinto y se aplica penalización correspondiente
5013	Expediente con retrocesión bancaria (Real Decreto 1048/2022, de 27 de diciembre).	Denegación de la ayuda
5015	Solicitante que se encuentra Paralizado en la Subdirección Económica Financiera (Real Decreto 1048/2022, de 27 de diciembre)	Informativa
5016	Solicitante que se encuentra Rechazado en la Subdirección Económica Financiera (Real Decreto 1048/2022, de 27 de diciembre)	Informativa
8018	Control por Monitorización con medición de campo en fase de Juicio Experto (Real Decreto 1048/2022 de 27 de diciembre).	Informativa
8100	Control por Monitorización con resultado no concluyente. Requiere aporte de información adicional (fotos geo.) o cambio en la solicitud (Real Decreto 1048/2022 de 27 de diciembre).	Hace cero la superficie del recinto y se aplica penalización correspondiente
8101	Control por Monitorización con resultado de posible abandono. Requiere aporte de información adicional (fotos geo.) o cambio en la solicitud (Real Decreto 1048/2022 de 27 de diciembre).	Hace cero la superficie del recinto y se aplica penalización correspondiente
8102	Control por Monitorización que requiere aporte de información adicional (fotos geo.) o cambio en la solicitud (Real Decreto 1048/2022 de 27 de diciembre).	Hace cero la superficie del recinto y se aplica penalización correspondiente
8103	Control por Monitorización sin resultado concluyente. Requiere aporte de información adicional (fotos geo.) o cambio en la solicitud (Real Decreto 1048/2022 de 27 de diciembre).	Hace cero la superficie del recinto y se aplica penalización correspondiente
8104	Control por Monitorización sin resultado concluyente tras revisión semiautomática. Requiere aporte de información adicional (fotos geo.)(Real Decreto 1048/2022 de 27 de diciembre).	Hace cero la superficie del recinto y se aplica penalización correspondiente
8107	Control por monitorización. Imposibilidad de acceso al recinto objeto de control. Requiere aporte de información adicional (fotos geo.) (Real Decreto 1048/2022 de 27 de diciembre).	Informativa
8108	Control por monitorización con resultado de uso no admisible. Requiere aporte de información adicional (fotos geo.) o cambio en solicitud (Real Decreto 1048/2022 de 27 de diciembre).	Hace cero la superficie del recinto y se aplica penalización correspondiente
8112	Control por monitorización. Cultivo no coincidente con el declarado. Requiere aporte de información adicional (fotos geo.) o cambio en solicitud (Real Decreto 1048/2022 de 27 de diciembre).	Informativa

Puede verificar la integridad de una copia de este documento mediante la lectura del código QR adjunto o mediante el acceso a la dirección <a href="https://ws050.juntadeandalucia.es/verificarFirma">https://ws050.juntadeandalucia.es/verificarFirma</a> indicando el código de VERIFICACIÓN			
FIRMADO POR	JUAN JOSE SOLER GARCIA	28/01/2025	
VERIFICACIÓN	ROCIO GUIJARRO MILLAN	PÁG. 47/50	



INCIDENCIA	LITERAL DE INCIDENCIA	EFEECTO
	diciembre).	
8119	Control por Monitorización. Posible presencia improductivo no determinado. Requiere aporte información adicional (fotos geo.) o cambio en solicitud (Real Decreto 1048/2022 de 27 de diciembre).	Informativa
8200	Control por Monitorización con resultado no admisible (Real Decreto 1048/2022 de 27 de diciembre).	Hace cero la superficie del recinto y se aplica penalización correspondiente
8201	Control por Monitorización con resultado de abandono comprobado (Real Decreto 1048/2022 de 27 de diciembre).	Hace cero la superficie del recinto y se aplica penalización correspondiente
8202	Control por Monitorización con resultado no admisible (Real Decreto 1048/2022 de 27 de diciembre).	Hace cero la superficie del recinto y se aplica penalización correspondiente
8204	Control por Monitorización con resultado no admisible tras revisión semiautomática (Real Decreto 1048/2022 de 27 de diciembre).	Hace cero la superficie del recinto y se aplica penalización correspondiente
8207	Control por monitorización. Imposibilidad de acceso al recinto objeto de control. (Real Decreto 1048/2022 de 27 de diciembre).	Hace cero la superficie del recinto y se aplica penalización correspondiente
8208	Control por monitorización con resultado de detección de uso no admisible para la ayuda solicitada (Real Decreto 1048/2022 de 27 de diciembre).	Hace cero la superficie del recinto y se aplica penalización correspondiente
8211	Control por monitorización. No se ha facilitado la ejecución del Control (Real Decreto 1048/2022 de 27 de diciembre).	Hace cero la superficie del recinto y se aplica penalización correspondiente
8212	Control por monitorización con resultado de cultivo no coincidente con el declarado (Real Decreto 1048/2022 de 27 de diciembre).	Informativa
8223	Control por Monitorización con resultado de presencia de más de un cultivo dentro de la línea de declaración (Real Decreto 1048/2022, de 27 de diciembre).	Hace cero la superficie del recinto y se aplica penalización correspondiente
8224	Control por Monitorización con resultado de presencia de improductivos (Real Decreto 1048/2022 de 27 de diciembre)	Hace cero la superficie del recinto y se aplica penalización correspondiente
8225	Control por Monitorización con resultado de falta de actividad agraria (Real Decreto 1048/2022 de 27 de diciembre).	Hace cero la superficie del recinto y se aplica penalización correspondiente
8227	Control por Monitorización sin respuesta por parte del productor y, por tanto, sin Juicio Experto de campo (Real Decreto 1048/2022 de 27 de diciembre).	Hace cero la superficie del recinto y se aplica penalización correspondiente
8233	Control por monitorización con resultado de agricultor que aporta documentación, pero no aporta fotos (Real Decreto 1048/2022, de 27 de diciembre).	Hace cero la superficie del recinto y se aplica penalización correspondiente
8236	Control por monitorización con resultado de fotografía que no cumple requerimientos, y por tanto, sin Juicio Experto de campo (Real Decreto 1048/2022, de 27 de diciembre).	Hace cero la superficie del recinto y se aplica penalización correspondiente
8303	Recinto con cambio de semáforo a verde tras proceso de tolerancia en la campaña actual (Real Decreto 1048/2022, de 27 de diciembre).	Informativa
8401	Línea de declaración monitorizada con situación 12 o "nula" y con producto resultante de la monitorización improductivo o forestal (Real Decreto 1048/2022 de 27 de diciembre).	Hace cero la superficie del recinto y se aplica penalización correspondiente
8402	Línea de declaración monitorizada con resultado semáforo amarillo o rojo y situación "Producto no coincidente con declarado" (12) o "nula" con información de producto de monitorización de Gestor o de Juicio experto no admisible para la línea de ayuda (Real Decreto 1048/2022 de 27 de diciembre).	Hace cero la superficie del recinto y se aplica penalización correspondiente
8403	Línea de declaración monitorizada con resultado semáforo amarillo o rojo y situación "Producto no coincidente con declarado" (12) o "nula" con información de producto de monitorización de Gestor o de Juicio experto con producto que no coincide con el grupo de producto declarado (Real Decreto 1048/2022 de 27 de diciembre).	Hace cero la superficie del recinto y se aplica penalización correspondiente
72003	Solicitante que no presenta NIF del solicitante (Real Decreto 1048/2022, de 27 de diciembre, Anexo VI, Apdo. I).	Efecto en el pago por incidencias en la solicitud
72004	Solicitante que presenta NIF del solicitante, y no es correcto (Real Decreto 1048/2022, de 27 de diciembre, Anexo VI, Apdo. I)	Efecto en el pago por incidencias en la solicitud
72005	Solicitante que no presenta NIF del representante legal (Real Decreto 1048/2022, de 27 de diciembre, Anexo VI, Apdo. I)	Efecto en el pago por incidencias en la solicitud
72006	Solicitante que presenta NIF del representante legal, y no es correcto (Real Decreto 1048/2022, de 27 de diciembre, Anexo VI, Apdo. I).	Efecto en el pago por incidencias en la solicitud
72007	Solicitante que no presenta Acreditación del representante legal (Real Decreto 1048/2022, de 27 de diciembre, Anexo VI, Apdo. I.).	Efecto en el pago por incidencias en la solicitud
72008	Solicitante que presenta Acreditación del representante legal, y no es correcto(Real Decreto 1048/2022, de 27 de diciembre, Anexo VI, Apdo. I.).	Efecto en el pago por incidencias en la solicitud
72009	Solicitante que no presenta Autorización para su representación, en caso de que la solicitud la presente un tercero (Real Decreto 1048/2022, de 27 de diciembre, Anexo VI, Apdo. I.).	Efecto en el pago por incidencias en la solicitud
72010	Solicitante que presenta Autorización para su representación, en caso de que la solicitud la presente un tercero, y no es correcto (Real Decreto 1048/2022, de 27 de diciembre, Anexo VI, Apdo. I.).	Efecto en el pago por incidencias en la solicitud
74006	No define tipo de explotación en el módulo de Datos adicionales de explotación medida ZLN/Intervención 6613 .(Orden de 28 de marzo de 2023, art 6.2)	Efecto en el pago por incidencias en la solicitud

Puede verificar la integridad de una copia de este documento mediante la lectura del código QR adjunto o mediante el acceso a la dirección <a href="https://ws050.juntadeandalucia.es/verificarFirma">https://ws050.juntadeandalucia.es/verificarFirma</a> indicando el código de VERIFICACIÓN			
FIRMADO POR	JUAN JOSE SOLER GARCIA ROCIO GUIJARRO MILLAN	28/01/2025	
VERIFICACIÓN	Pk2jmUALJ6LEZDUPVEJ26HSW94AWPP	PÁG. 48/50	





INCIDENCIA	LITERAL DE INCIDENCIA	EFECTO
74008	Se verifica que el solicitante marca en el módulo de Datos adicionales de explotación medida ZLN/Intervención 6613 que es titular de la explotación a título individual, y sin embargo no cumplimenta de forma correcta el régimen de tenencia de la misma en el impreso PEPAC, (Orden de 28 de marzo de 2023, art 6.1.b).	Efecto en el pago por incidencias en la solicitud
74009	Se verifica que el interesado indica en el módulo de Datos adicionales de explotación medida ZLN/Intervención 6613.pertener a una Sociedad Cooperativa Andaluza de Explotación Comunitaria de la Tierra/Cooperativa Andaluza de trabajo asociado, y no cumplimenta correctamente el NIF de dicha cooperativa, (Orden de 28 de marzo de 2023, art 6.3).	Hace cero la sup. declarada como socio de coop. Explot. Comunitaria/coop. Trab asociado.
74010	Se verifica que el solicitante indica en el módulo de Datos adicionales de explotación medida ZLN/Intervención 6613 que es socio de una Cooperativas Andaluzas de Explotación Comunitaria de la Tierra/Cooperativa Andaluza de trabajo asociado, y no cumplimenta correctamente la cuota de participación en la misma (Orden de 28 de marzo de 2023, art 6.3).	Hace cero la sup. declarada como socio de coop. Explot. Comunitaria/coop. Trab asociado.
74011	Se verifica que el solicitante indica en el módulo de Datos adicionales de explotación medida ZLN/Intervención 6613 que es socio de una Cooperativa Andaluza de Explotación Comunitaria de la Tierra/Cooperativa Andaluza de trabajo asociado, aporta un certificado expedido por la cooperativa a la que está asociado, acreditativo del % de participación en las citada cooperativa, y sin embargo la suma de las cuotas de participación de los socios de la misma supera el 100%, (Orden de 28 de marzo de 2023, art 6.3).	Hace cero la sup. declarada como socio de coop. Explot. Comunitaria/coop. Trab asociado.
74012	Nif de cooperativa de explotación comunitaria de la tierra/Cooperativa de Trabajo Asociado declarada por un socio, que no ha solicitado ayuda en la campaña n (Orden de 28 de marzo de 2023, art 6.3).	Denegación de la ayuda
74018	Productor que no es agricultor a título principal, según los datos del ejercicio fiscal n-1 y seguridad social (Orden de 28 de marzo de 2023,art 7.1.a).	Denegación de la ayuda
74051	Solicitante de intervención 6613, que no declara ningún recinto en zona desfavorecida (Orden de 28 de marzo de 2023, art 7.1.b).	Denegación de la ayuda
74053	Importe inferior a 100 Euros (Orden de 28 de marzo de 2023, art 8.4).	Denegación de la ayuda
74305	Registro duplicado en IDRA. Se requiere al solicitante de la ayuda para que presente la documentación relativa a su declaración de la renta de n-1 (Orden de 28 de marzo de 2023,art 7.1.a).	Denegación de la ayuda
74336	Recinto con uso declarado distinto del uso SIGPAC	Recinto no admisible
75018	Solicitante dado de baja en GIRO.	Informativa
75019	Solicitante que figura como fallecido en GIRO.	Informativa
75020	Solicitante que no existe en GIRO.	Informativa
75021	Se verifica que el solicitante No Autoriza para la consulta de datos de identidad a través del Sistema GIRO de la Consejería de Hacienda y Administración pública existan.	Informativa
75022	Se verifica que no Autoriza a que, en caso de la devolución por la entidad financiera (retrocesión bancaria) del pago en la cuenta corriente consignada en la solicitud y que está debidamente registrada en el sistema contable GIRO de la Junta de Andalucía, se proceda al pago en cualquier otra cuenta corriente de la titularidad del solicitante vigente en dicho sistema contable.	Informativa
75024	La cuenta corriente declarada no se encuentra en el sistema GIRO, se realiza el pago a la cuenta principal designada en GIRO.	Informativa
86020	Verifica que determinados recintos declarados por el expte para la operación, no se corresponde con la ZONA DESFAVORECIDA del ANEXO I de la Orden de 28 de marzo de 2023. Y no ha sido solicitada la operación análoga o correspondiente.	Informativa
86119	Carga ganadera NO cumple con el valor mínimo de 0,2 UGM/ha (Orden de 28 de marzo de 2023, Art 7.1.d).	Ignora recintos
86120	Para explotaciones de pastos permanentes ubicadas en espacios protegidos la carga ganadera mínima será 0,1 UGM/ha (Orden de 28 de marzo de 2023, Art 7.1.d).	Ignora recintos
86121	Recinto superficie forrajera que no realiza la actividad de producción de pastoreo (Orden de 28 de marzo de 2023, Art 7.1.d).	Recinto no admisible
86122	Recinto superficie forrajera que realiza la actividad de producción de pastoreo y no declara el o los códigos del Registro de Explotaciones Ganaderas de Andalucía, REGA (Orden de 28 de marzo de 2023, art 7.1.d).	Recinto no admisible
86123	Recinto superficie forrajera que en REGA no tiene clasificación zootécnica permitida (Orden de 28 de marzo de 2023, Art 7.1.d).	Recinto no admisible
86124	Recinto de forrajera para Cálculo de Carga Ganadera que No pertenece a Explotación (Orden de 28 de marzo de 2023, Art 7.1.d).	Recinto no admisible
86125	Recinto de Cooperativa forrajera para Cálculo de Carga Ganadera que No pertenece a Explotación (Orden de 28 de marzo de 2023, Art 7.1.d).	Recinto no admisible
86126	Recinto de forrajera para Cálculo de Carga Ganadera que No pertenece a Explotación con UGM válida (Orden de 28 de marzo de 2023, Art 7.1.d).	Recinto no admisible
86128	Recinto de Forrajeras que no ha contabilizado para Carga Ganadera por no tener una explotación válida para el cálculo de la Carga Ganadera (Orden de 28 de marzo de 2023, Art 7.1.d).	Recinto no admisible

Puede verificar la integridad de una copia de este documento mediante la lectura del código QR adjunto o mediante el acceso a la dirección <a href="https://ws050.juntadeandalucia.es/verificarFirma">https://ws050.juntadeandalucia.es/verificarFirma</a> indicando el código de VERIFICACIÓN			
FIRMADO POR	JUAN JOSE SOLER GARCIA	28/01/2025	
	ROCIO GUIJARRO MILLAN		
VERIFICACIÓN	Pk2jmUALJ6LEZDUPVEJ26HSW94AWPP	PÁG. 49/50	



<b>INCIDENCIA</b>	<b>LITERAL DE INCIDENCIA</b>	<b>EFECTO</b>
86131	Recinto superficie forrajera con explotación ganadera según VAG que en REGA no tiene clasificación zootécnica permitida. (Orden de 28 de marzo de 2023, Art 7.1.d).	Recinto no admisible
86132	Recinto superficie forrajera que no realiza la actividad de producción de pastoreo (Orden de 28 de marzo de 2023, Art 7.1.d).	Recinto no admisible
86133	Recinto de forrajera No solicitado para Cálculo de Carga Ganadera que No pertenece a Explotación (Orden de 28 de marzo de 2023, Art 7.1.d).	Recinto no admisible
87000	Expedientes que NO facilita control de campo.	Exclusión expediente operación

**Jefe/a del Servicio de Ayudas de  
Medidas de Acompañamiento**

**Subdirector/a de Gestión y  
Control Integrado de Ayudas**

**Fdo.: Rocío Guijarro Millán**

**Fdo.: Juan José Soler García**

Puede verificar la integridad de una copia de este documento mediante la lectura del código QR adjunto o mediante el acceso a la dirección <a href="https://ws050.juntadeandalucia.es/verificarFirma">https://ws050.juntadeandalucia.es/verificarFirma</a> indicando el código de VERIFICACIÓN			
FIRMADO POR	JUAN JOSE SOLER GARCIA ROCIO GUIJARRO MILLAN	28/01/2025	
VERIFICACIÓN	Pk2jmUALJ6LEZDUPVEJ26HSW94AWPP	PÁG. 50/50	