

**PROPUESTA PROVISIONAL DE RESOLUCIÓN DGADM/SGCIA/SAMA DEL SERVICIO DE AYUDAS DE MEDIDAS DE ACOMPAÑAMIENTO DE LA DIRECCIÓN GENERAL DE AYUDAS DIRECTAS Y DE MERCADOS, DE LA CONSEJERÍA DE AGRICULTURA, PESCA, AGUA Y DESARROLLO RURAL, RELATIVA A LA CONCESIÓN Y DENEGACIÓN DE LAS SOLICITUDES DE AYUDA CORRESPONDIENTES A LAS INTERVENCIONES SOBRE EL DESARROLLO RURAL RELATIVA A ZONAS CON LIMITACIONES NATURALES U OTRAS LIMITACIONES ESPECÍFICAS, OPERACIÓN 6613.2: PAGO COMPENSATORIO POR OTRAS ZONAS CON LIMITACIONES NATURALES SIGNIFICATIVAS, - CONVOCATORIA 2023, EN EL MARCO CORRESPONDIENTE AL PLAN ESTRATÉGICO DE LA POLÍTICA AGRÍCOLA COMÚN 2023-2027**

**ANTECEDENTES DE HECHO**


**PRIMERO:** Mediante Orden de 28 de marzo de 2023, se aprobaron en la Comunidad Autónoma de Andalucía las bases reguladoras para la concesión de subvenciones correspondientes a la Intervención sobre el desarrollo rural relativa a zonas con limitaciones naturales u otras limitaciones específicas correspondiente al Plan Estratégico de la Política Agrícola Común 2023-2027, y mediante Orden 31 de marzo de 2023, se efectúa la convocatoria de éstas para el año 2023 al amparo del Reglamento (UE) 2021/2116 del Parlamento Europeo y del Consejo, de 2 de diciembre de 2021, sobre la financiación, la gestión y el seguimiento de la Política Agrícola Común y por el que se deroga el Reglamento (UE) núm. 1306/2013 y el Reglamento (UE) 2021/2115 del Parlamento Europeo y del Consejo, de 2 de diciembre de 2021, por el que se establecen las normas en relación con la ayuda a los planes estratégicos que deben elaborar los Estados miembros en el marco de la Política Agrícola Común, financiada con cargo al Fondo Europeo de Garantía (FEAGA) y al Fondo Europeo Agrícola de Desarrollo Rural (FEADER), y por el que se derogan los Reglamentos (UE) núm. 1305/2013 y (UE) núm. 1307/2013.

Las personas que se relacionan en anexo adjunto de la presente Propuesta Provisional de Resolución presentaron solicitud al amparo de lo dispuesto en el párrafo anterior.

**SEGUNDO:** Examinadas las solicitudes, se procedió a realizar el trámite de subsanación y/o mejora de acuerdo con lo dispuesto en el artículo 68 de la Ley 39/2015, de 1 de octubre, del Procedimiento Administrativo Común de las Administraciones Públicas, al objeto de subsanar aquellas solicitudes que no reunían los requisitos exigidos en la normativa aplicable, y una vez practicado, las Delegaciones Territoriales de Agricultura, Pesca, Agua y Desarrollo Rural remitieron al Servicio de Ayudas de Medidas de Acompañamiento de la Dirección General de Ayudas Directas y de Mercados, un informe en el que se relacionaban las solicitudes que habían superado el citado trámite, así como aquellas otras solicitudes que no habían subsanado las incidencias comunicadas.

**TERCERO:** Revisada la documentación, y realizadas las comunicaciones de los controles sobre el terreno efectuados en virtud de lo establecido en el Reglamento (UE) 2021/2116 del Parlamento Europeo y del Consejo de 2 de diciembre de 2021 sobre la financiación, la gestión y el seguimiento de la Política Agrícola Común y por el que se deroga el Reglamento (UE) núm. 1306/2013 y el Real Decreto 1047/2022, de 27 de



Puede verificar la integridad de una copia de este documento mediante la lectura del código QR adjunto o mediante el acceso a la dirección <a href="https://ws050.juntadeandalucia.es/verificarFirma">https://ws050.juntadeandalucia.es/verificarFirma</a> indicando el código de VERIFICACIÓN			
FIRMADO POR	JUAN JOSE SOLER GARCIA ROCIO GUIJARRO MILLAN	28/01/2025	
VERIFICACIÓN	Pk2jmXWVG4T6FB7YBSQN2RL3H4LJD3	PÁG. 1/72	



diciembre, por el que se regula el sistema de gestión y control de las intervenciones del Plan Estratégico y otras ayudas de la Política Agrícola Común, procede emitir la presente Propuesta Provisional de Resolución del Servicio de Ayudas de Medidas de Acompañamiento de la Dirección General de Ayudas Directas y de Mercados relativa a la solicitud de la ayuda de la Intervención 6613 Ayudas a zonas con limitaciones naturales u otras limitaciones específicas, Operación 6613.2: Pago compensatorio por otras zonas con limitaciones naturales significativas- Convocatoria 2023, que incluye anexo con la relación de expedientes así como las incidencias por las que se encuentran afectados.

**VISTOS**, el Reglamento (UE) 2021/2116 del Parlamento Europeo y del Consejo, de 2 de diciembre de 2021, sobre la financiación, la gestión y el seguimiento de la política agrícola común y por el que se deroga el Reglamento (UE) núm. 1306/2013; el Reglamento (UE) 2021/2115 del Parlamento Europeo y del Consejo, de 2 de diciembre de 2021, por el que se establecen las normas en relación con la ayuda a los planes estratégicos que deben elaborar los Estados miembros en el marco de la Política Agrícola común, financiada con cargo al Fondo Europeo de Garantía (FEAGA) y al Fondo Europeo Agrícola de Desarrollo Rural (FEADER), y por el que se derogan los Reglamentos (UE) núm. 1305/2013 y (UE) núm. 1307/2013; el Real Decreto 1048/2022, de 27 de diciembre, sobre la aplicación, a partir de 2023, de las intervenciones en forma de pagos directos y el establecimiento de requisitos comunes en el marco del Plan Estratégico de la Política Agrícola Común, y la regulación de la solicitud única del sistema integrado de gestión y control; el Real Decreto 1047/2022, de 27 de diciembre, por el que se regula el sistema de gestión y control de las intervenciones del Plan Estratégico y otras ayudas de la Política Agrícola Común; la Orden de 28 de marzo de 2023, por la que se aprueban las bases reguladoras para la concesión de subvenciones correspondientes a la intervención sobre el desarrollo rural relativa a zonas con limitaciones naturales u otras limitaciones específicas (6613) correspondiente al Plan Estratégico de la Política Agrícola Común 2023-2027 y la Orden 31 de marzo de 2023, por la que se efectúa la convocatoria para el año 2023; la Ley 38/2003, de 17 de noviembre, General de Subvenciones; el Decreto Legislativo 1/2010 de 2 de marzo por el que se aprueba el Texto Refundido de la Ley General de la Hacienda Pública de la Junta de Andalucía; la Ley 39/2015, de 1 de octubre, del Procedimiento Administrativo Común de las Administraciones Públicas.

## FUNDAMENTOS DE DERECHO

**PRIMERO:** Corresponde a la Dirección General de Ayudas Directas y de Mercados dictar la resolución, en el uso de las funciones atribuidas por la legislación vigente y, en particular, el Decreto 70/2016, de 1 de marzo, por el que se establece la organización y el régimen de funcionamiento del organismo pagador de los gastos financiados por el Fondo Europeo Agrícola de Garantía y por el Fondo Europeo Agrícola de Desarrollo Rural en la Comunidad Autónoma de Andalucía, así como el Decreto 157/2022, de 9 de agosto, por el que se establece la estructura orgánica de la Consejería de Agricultura, Pesca, Agua y Desarrollo Rural.

**SEGUNDO:** La Orden de 28 de marzo de 2023 por la que se aprueban las bases reguladoras para la concesión de subvenciones correspondientes a la intervención sobre el desarrollo rural relativa a zonas con limitaciones naturales u otras limitaciones específicas (6613) correspondiente al Plan Estratégico de la Política Agrícola Común 2023-2027 establece los requisitos relativos a los solicitantes y a las condiciones de la ayuda de cada

Puede verificar la integridad de una copia de este documento mediante la lectura del código QR adjunto o mediante el acceso a la dirección <a href="https://ws050.juntadeandalucia.es/verificarFirma">https://ws050.juntadeandalucia.es/verificarFirma</a> indicando el código de VERIFICACIÓN			
FIRMADO POR	JUAN JOSE SOLER GARCIA ROCIO GUIJARRO MILLAN	28/01/2025	
VERIFICACIÓN	Pk2jmXWVG4T6FB7YBSQN2RL3H4LJD3	PÁG. 2/72	



operación, entre ellas la Operación 6613.2: Pago compensatorio por otras zonas con limitaciones naturales significativas - Convocatoria 2023, efectuada mediante Orden de 31 de marzo de 2023.

**TERCERO:** Esta operación está cofinanciada en un 85% por el FEADER, en un 9,81% por el Ministerio de Agricultura, Pesca y Alimentación y en un 5,19% por la Comunidad Autónoma de Andalucía, y está incluida en el Plan Estratégico de la Política Agrícola Común 2023-2027 dentro de la Intervención 6613 Ayudas a zonas con limitaciones naturales u otras limitaciones específicas, en aplicación del Artículo 71 del Reglamento (UE) 2021/2115 del Parlamento Europeo y del Consejo, de 2 de diciembre de 2021.

### SE PROPONE PROVISIONALMENTE

**PRIMERO: RESOLVER** la concesión y denegación correspondiente a cada solicitante de la ayuda de la Intervención 6613 Ayudas a zonas con limitaciones naturales u otras limitaciones específicas, Operación 6613.2: Pago compensatorio por otras zonas con limitaciones naturales significativas, - Convocatoria 2023, a las personas que se relacionan en anexo adjunto de la presente Propuesta Provisional de Resolución, formada por 20 expedientes, que empieza por FERNANDEZ GARCIA JOSE con NIF \*\*\*\*8543\* y termina en COLCHERO CABELLO JUANA con NIF\*\*\*\*1587\*.

**SEGUNDO: PROCEDER** a la publicación de la presente Propuesta Provisional de Resolución de conformidad con el artículo 45.1 b) de la Ley 39/2015, de 1 de octubre del Procedimiento Administrativo Común de las Administraciones Públicas.

Jefa de Servicio de Ayudas  
de Medidas de Acompañamiento

Subdirector de Gestión y  
Control Integrado de Ayudas

Fdo.: Rocío Guijarro Millán

Fdo.: Juan José Soler García

Puede verificar la integridad de una copia de este documento mediante la lectura del código QR adjunto o mediante el acceso a la dirección <https://ws050.juntadeandalucia.es/verificarFirma> indicando el código de VERIFICACIÓN

FIRMADO POR	JUAN JOSE SOLER GARCIA ROCIO GUIJARRO MILLAN	28/01/2025
VERIFICACIÓN	Pk2jmXWVG4T6FB7YBSQN2RL3H4LJD3	PÁG. 3/72



ANEXO: RELACIÓN DE EXPEDIENTES INCLUIDOS EN PROPUESTA PROVISIONAL DE RESOLUCIÓN DE LA SOLICITUD DE AYUDA  
PEPAC - Operación 6613.2 - Pago compensatorio por otras zonas con limitaciones naturales significativas. Convocatoria 2023

(Orden de 28 de marzo de 2023, de la Consejería de Agricultura, Pesca, Agua y Desarrollo Rural, BOJA N° 63 de 3 de abril de 2023)

CÓRDOBA

**APELLIDOS Y NOMBRE / RAZÓN SOCIAL** FERNANDEZ GARCIA JOSE  
**NIF** \*\*\*\*8543\* **EXPEDIENTE** 1000016 **RESOLUCIÓN** CONCESIÓN DE LA AYUDA

**DATOS DE MANTENIMIENTO UNIDADES**

**GRUPO DE PAGO** ZONAS DE LIMITACIONES NATURALES  
**Sup. Dec. Admisible** 61,61 **Sup. Propuesta** 61,61 **Sobredecl.** 0,00 **% Sobredecl.** 0,00

**APLICACIÓN DE REDUCCIONES Y PENALIZACIONES (%)**

Criterios de subvencionabilidad (1)	Presentación tardía	Omisión declaración	Condicionalidad
0,00	0,00	3,00	0,00

**IMPORTE ( Euros )**

Calculado(2)	Reducción	Penalización	Reducción Penalización (3)	Penalización adicional	Propuesto	FEADER	MAPA	CAPADR
1.188,00 €	0,00 €	0,00 €	0,00 €	0,00 €	1.152,36 €	979,51 €	113,05 €	59,80 €
Importe Unitario:	54,00 €	Nuevo Importe Unitario:	19,28 €					

**RECINTOS PROPUESTOS**

REF.	REFERENCIA SIGPAC	CULTIVO	S/R	USO SIGPAC	Sup. Dec. admisible	Sup. Campo	Sup. Determ.	Sup. Propuesta
7030288	14-008-037-00071-0002	BARBECHO TRADICIONAL	S		4,32		4,32	4,32
7030289	14-008-037-00072-0003	BARBECHO TRADICIONAL	S		5,39		5,39	5,39
7030290	14-008-037-00068-0002	BARBECHO TRADICIONAL	S		18,44		18,44	18,44
7030295	14-008-037-00070-0001	BARBECHO TRADICIONAL	S		6,75		6,75	6,75
7030298	14-008-037-00070-0001	PASTOS DE MENOS DE 5 AÑOS	S		26,71		26,71	26,71



(1) Con incidencias que retienen pago o deniegan el expediente.  
(2) Se calcula sobre superficie declarada admisible.  
(3) Aplicación del artículo 16 bis del RD 147/2023.  
(4) Expediente con algunos recintos de pastos permanentes ubicados en espacios protegidos donde la carga ganadera mínima será 0,1 UGM/ha.

Puede verificar la integridad de una copia de este documento mediante la lectura del código QR adjunto o mediante el acceso a la dirección <a href="https://ws050.juntadeandalucia.es/verificarFirma">https://ws050.juntadeandalucia.es/verificarFirma</a> indicando el código de VERIFICACIÓN			
FIRMADO POR	JUAN JOSE SOLER GARCIA ROCIO GUIJARRO MILLAN	28/01/2025	
VERIFICACIÓN	Pk2jmXWVG4T6FB7YBSQN2RL3H4LJD3	PÁG. 4/72	



**INCIDENCIAS**

**INCIDENCIA DESCRIPCIÓN**

- 64 La cuenta bancaria del solicitante no está activada en GIRO.
- 256 Solicitud con recintos no declarados en campaña actual con una reducción por omisión de superficie superior al 3%  
CÓDIGO PARA EL PORCENTAJE DE REDUCCIÓN POR OMISIÓN QUE CORRESPONDE A LA SOLICITUD:3
- 463 Productor que en su Declaración responsable no marca SÍ o NO en la casilla de "Realiza alguna actividad de las incluidas en el R.D."
- 2446 No Autoriza y no entrega IRPF.
- 2450 No Autoriza y no entrega vida laboral.
- 2452 No autoriza la consulta datos catastrales a través de la oficina Virtual de catastro (OVC) .
- 75021 No Autoriza para la consulta de datos de identidad a través del Sistema GIRO de la Consejería de Hacienda y Administración pública existan.
- 75022 No Autoriza a que, en caso de la devolución por la entidad financiera (retrocesión bancaria) del pago en la cuenta corriente consignada en la solicitud y que está debidamente registrada en el sistema contable GIRO de la Junta de Andalucía, se proceda al pago en cualquier otra cuenta corriente de la titularidad del solicitante vigente en dicho sistema contable.
- 86119 Carga ganadera NO cumple con el valor mínimo de 0,2 UGM/ha.  
 Recinto:14-008-037-00062-00001 Cultivo:63000 PASTOS DE MENOS DE 5 AÑOS-SIN VARIEDAD Secano Carga Ganadera:0,17  
 Recinto:14-008-037-00063-00001 Cultivo:63000 PASTOS DE MENOS DE 5 AÑOS-SIN VARIEDAD Secano Carga Ganadera:0,17  
 Recinto:14-008-037-00064-00002 Cultivo:62000 PASTOS PERMANENTES DE 5 O MAS AÑOS-SIN VARIEDAD Secano Carga Ganadera:0,17  
 Recinto:14-008-037-00064-00003 Cultivo:63000 PASTOS DE MENOS DE 5 AÑOS-SIN VARIEDAD Secano Carga Ganadera:0,17  
 Recinto:14-008-037-00066-00003 Cultivo:62000 PASTOS PERMANENTES DE 5 O MAS AÑOS-SIN VARIEDAD Secano Carga Ganadera:0,17  
 Recinto:14-008-037-00067-00001 Cultivo:63000 PASTOS DE MENOS DE 5 AÑOS-SIN VARIEDAD Secano Carga Ganadera:0,17  
 Recinto:14-008-037-00067-00002 Cultivo:62000 PASTOS PERMANENTES DE 5 O MAS AÑOS-SIN VARIEDAD Secano Carga Ganadera:0,17  
 Recinto:14-008-037-00067-00003 Cultivo:62000 PASTOS PERMANENTES DE 5 O MAS AÑOS-SIN VARIEDAD Secano Carga Ganadera:0,17  
 Recinto:14-008-037-00068-00001 Cultivo:62000 PASTOS PERMANENTES DE 5 O MAS AÑOS-SIN VARIEDAD Secano Carga Ganadera:0,17  
 Recinto:14-008-037-00069-00001 Cultivo:63000 PASTOS DE MENOS DE 5 AÑOS-SIN VARIEDAD Secano Carga Ganadera:0,17  
 Recinto:14-008-037-00070-00005 Cultivo:62000 PASTOS PERMANENTES DE 5 O MAS AÑOS-SIN VARIEDAD Secano Carga Ganadera:0,17  
 Recinto:14-008-037-00071-00004 Cultivo:62000 PASTOS PERMANENTES DE 5 O MAS AÑOS-SIN VARIEDAD Secano Carga Ganadera:0,17  
 Recinto:14-008-037-00072-00002 Cultivo:62000 PASTOS PERMANENTES DE 5 O MAS AÑOS-SIN VARIEDAD Secano Carga Ganadera:0,17

**Datos considerados para el Cálculo de la Carga Ganadera del expediente**


Superficie determinada para Cálculo Carga Ganadera: 91,89 ha  
 Carga Ganadera del Expediente: 0,17 ugm/ha (4)

Explotación	Especie	Ugm Calculada para CG
ES140080009037	OVINA	15,22

**Recintos Determinados para el Cálculo de Garga Ganadera**

REF.	REFERENCIA SIGPAC	CULTIVO	DESCRIPCIÓN CULTIVO	S/R	SUP. PROPUESTA (ha)
7030291	14-008-037-00068-00001	62000	PASTOS PERMANENTES DE 5 O MAS AÑOS-SIN VARIEDAD	S	7,85
7030292	14-008-037-00067-00002	62000	PASTOS PERMANENTES DE 5 O MAS AÑOS-SIN VARIEDAD	S	0,27
7030293	14-008-037-00067-00001	63000	PASTOS DE MENOS DE 5 AÑOS-SIN VARIEDAD	S	2,78
7030294	14-008-037-00066-00003	62000	PASTOS PERMANENTES DE 5 O MAS AÑOS-SIN VARIEDAD	S	0,49
7030296	14-008-037-00071-00004	62000	PASTOS PERMANENTES DE 5 O MAS AÑOS-SIN VARIEDAD	S	0,06
7030297	14-008-037-00064-00002	62000	PASTOS PERMANENTES DE 5 O MAS AÑOS-SIN VARIEDAD	S	12,21
7030298	14-008-037-00070-00001	63000	PASTOS DE MENOS DE 5 AÑOS-SIN VARIEDAD	S	26,71
7030299	14-008-037-00069-00001	63000	PASTOS DE MENOS DE 5 AÑOS-SIN VARIEDAD	S	2,34
7030300	14-008-037-00067-00003	62000	PASTOS PERMANENTES DE 5 O MAS AÑOS-SIN VARIEDAD	S	7,39

(1) Con incidencias que retienen pago o deniegan el expediente.  
 (2) Se calcula sobre superficie declarada admisible.  
 (3) Aplicación del artículo 16 bis del RD 147/2023.  
 (4) Expediente con algunos recintos de pastos permanentes ubicados en espacios protegidos donde la carga ganadera mínima será 0,1 UGM/ha.

Puede verificar la integridad de una copia de este documento mediante la lectura del código QR adjunto o mediante el acceso a la dirección <a href="https://ws050.juntadeandalucia.es/verificarFirma">https://ws050.juntadeandalucia.es/verificarFirma</a> indicando el código de VERIFICACIÓN			
FIRMADO POR	JUAN JOSE SOLER GARCIA ROCIO GUIJARRO MILLAN	28/01/2025	
VERIFICACIÓN	Pk2jmXWMG4T6FB7YBSQN2RL3H4LJD3	PÁG. 5/72	

**Recintos Determinados para el Cálculo de Garga Ganadera**

<b>REF.</b>	<b>REFERENCIA SIGPAC</b>	<b>CULTIVO</b>	<b>DESCRIPCIÓN CULTIVO</b>	<b>S/R</b>	<b>SUP. PROPUESTA (ha)</b>
7030301	14-008-037-00064-00003	63000	PASTOS DE MENOS DE 5 AÑOS-SIN VARIEDAD	S	25,84
7030302	14-008-037-00070-00005	62000	PASTOS PERMANENTES DE 5 O MAS AÑOS-SIN VARIEDAD	S	0,36
7030303	14-008-037-00063-00001	63000	PASTOS DE MENOS DE 5 AÑOS-SIN VARIEDAD	S	5,30
7030304	14-008-037-00072-00002	62000	PASTOS PERMANENTES DE 5 O MAS AÑOS-SIN VARIEDAD	S	0,14
7030305	14-008-037-00062-00001	63000	PASTOS DE MENOS DE 5 AÑOS-SIN VARIEDAD	S	0,15

**Incidencias de carga ganadera****INCIDENCIA DESCRIPCIÓN**

86132	Recinto superficie forrajera que no realiza la actividad de producción de pastoreo. Recinto:14-008-037-00071-00002 Cultivo:20000 BARBECHO TRADICIONAL-SIN VARIEDAD Secano Recinto:14-008-037-00072-00003 Cultivo:20000 BARBECHO TRADICIONAL-SIN VARIEDAD Secano Recinto:14-008-037-00068-00002 Cultivo:20000 BARBECHO TRADICIONAL-SIN VARIEDAD Secano Recinto:14-008-037-00070-00001 Cultivo:20000 BARBECHO TRADICIONAL-SIN VARIEDAD Secano
-------	---

(1) Con incidencias que retienen pago o deniegan el expediente.

(2) Se calcula sobre superficie declarada admisible.

(3) Aplicación del artículo 16 bis del RD 147/2023.

(4) Expediente con algunos recintos de pastos permanentes ubicados en espacios protegidos donde la carga ganadera mínima será 0,1 UGM/ha.

Puede verificar la integridad de una copia de este documento mediante la lectura del código QR adjunto o mediante el acceso a la dirección <https://ws050.juntadeandalucia.es/verificarFirma> indicando el código de VERIFICACIÓN

FIRMADO POR	JUAN JOSE SOLER GARCIA ROCIO GUIJARRO MILLAN	28/01/2025
VERIFICACIÓN	Pk2jmXWVG4T6FB7YBSQN2RL3H4LJD3	PÁG. 6/72





## GRANADA

### APELLIDOS Y NOMBRE / RAZÓN SOCIAL

VALENZUELA MOTA JUAN JESUS

### NIF

\*\*\*\*7605\*

### EXPEDIENTE

1256154

### RESOLUCIÓN

CONCESIÓN DE LA AYUDA

### DATOS DE MANTENIMIENTO UNIDADES

<u>GRUPO DE PAGO</u>	<u>Sup. Dec. Admisible</u>	<u>Sup. Propuesta</u>	<u>Sobredecl.</u>	<u>% Sobredecl.</u>
ZONAS DE LIMITACIONES NATURALES	305,70	265,64	40,06	13,10

### APLICACIÓN DE REDUCCIONES Y PENALIZACIONES (%)

<u>Criterios de subvencionabilidad (1)</u>	<u>Presentación tardía</u>	<u>Omisión declaración</u>	<u>Condicionalidad</u>
0,00	0,00	0,00	0,00

### IMPORTE ( Euros )

<u>Calculado(2)</u>	<u>Reducción</u>	<u>Penalización</u>	<u>Reducción Penalización (3)</u>	<u>Penalización adicional</u>	<u>Propuesto</u>	<u>FEADER</u>	<u>MAPA</u>	<u>CAPADR</u>
1.188,00 €	155,68 €	270,56 €	0,00 €	0,00 €	761,76 €	647,50 €	74,73 €	39,53 €
<u>Importe Unitario:</u>	54,00 €	<u>Nuevo Importe Unitario:</u>	3,89 €					

(1) Con incidencias que retienen pago o deniegan el expediente.

(2) Se calcula sobre superficie declarada admisible.

(3) Aplicación del artículo 16 bis del RD 147/2023.

(4) Expediente con algunos recintos de pastos permanentes ubicados en espacios protegidos donde la carga ganadera mínima será 0,1 UGM/ha.

Puede verificar la integridad de una copia de este documento mediante la lectura del código QR adjunto o mediante el acceso a la dirección <https://ws050.juntadeandalucia.es/verificarFirma> indicando el código de VERIFICACIÓN

FIRMADO POR

JUAN JOSE SOLER GARCIA

28/01/2025

ROCIO GUIJARRO MILLAN

VERIFICACIÓN

Pk2jmXWVG4T6FB7YBSQN2RL3H4LJD3

PÁG. 7/72





**RECINTOS PROPUESTOS**

REF.	REFERENCIA SIGPAC	CULTIVO	S/R	USO SIGPAC	Sup. Dec. admisible	Sup. Campa	Sup. Determ.	Sup. Propuesta
-1458197	18-107-010-00070-0002	PASTOS PERMANENTES DE 5 O MAS AÑOS	S		31,99	31,99	31,99	31,65
-1458196	18-107-007-00171-0004	PASTOS PERMANENTES DE 5 O MAS AÑOS	S		0,54	0,54	0,54	0,54
-1458195	18-107-007-00171-0002	PASTOS PERMANENTES DE 5 O MAS AÑOS	S		0,85	0,85	0,85	0,85
-905807	18-107-008-00055-0025	PASTOS PERMANENTES DE 5 O MAS AÑOS	S		0,02	0,02	0,02	0,00
-905806	18-107-008-00055-0024	PASTOS PERMANENTES DE 5 O MAS AÑOS	S		0,19	0,19	0,19	0,19
-39208	18-107-008-00058-0005	PASTOS PERMANENTES DE 5 O MAS AÑOS	S		0,03	0,03	0,03	0,03
-39196	18-107-008-00058-0001	PASTOS PERMANENTES DE 5 O MAS AÑOS	S		1,33	1,33	1,33	1,33
-39173	18-107-008-00057-0038	PASTOS PERMANENTES DE 5 O MAS AÑOS	S		0,41	0,41	0,41	0,00
-39167	18-107-008-00057-0033	PASTOS PERMANENTES DE 5 O MAS AÑOS	S		0,31	0,31	0,31	0,31
-39152	18-107-008-00057-0031	PASTOS PERMANENTES DE 5 O MAS AÑOS	S		1,91	1,91	1,91	1,43
-39123	18-107-008-00055-0015	PASTOS PERMANENTES DE 5 O MAS AÑOS	S		1,58	1,58	1,58	1,19
-39113	18-107-008-00055-0010	PASTOS PERMANENTES DE 5 O MAS AÑOS	S		1,51	1,51	1,51	1,13
-39108	18-107-008-00055-0008	PASTOS PERMANENTES DE 5 O MAS AÑOS	S		5,46	5,46	5,46	4,10
-39089	18-107-007-00034-0017	PASTOS PERMANENTES DE 5 O MAS AÑOS	S		0,03	0,03	0,03	0,03
-39079	18-107-007-00034-0016	PASTOS PERMANENTES DE 5 O MAS AÑOS	S		0,14	0,14	0,14	0,14
-39073	18-107-007-00034-0014	PASTOS PERMANENTES DE 5 O MAS AÑOS	S		0,01	0,01	0,01	0,01
-39058	18-107-007-00034-0013	PASTOS PERMANENTES DE 5 O MAS AÑOS	S		0,03	0,03	0,03	0,03
5105946	18-107-010-00057-0001	PASTOS PERMANENTES DE 5 O MAS AÑOS	S		11,79	11,79	11,79	11,79
5105947	18-107-010-00057-0005	PASTOS PERMANENTES DE 5 O MAS AÑOS	S		0,12	0,12	0,12	0,12
5105948	18-107-010-00057-0008	PASTOS PERMANENTES DE 5 O MAS AÑOS	S		0,03	0,03	0,03	0,03
5105949	18-107-010-00057-0009	PASTOS PERMANENTES DE 5 O MAS AÑOS	S		0,12	0,12	0,12	0,12
5105956	18-107-010-00055-0003	PASTOS PERMANENTES DE 5 O MAS AÑOS	S		2,20	2,20	2,20	2,20
5105957	18-107-010-00055-0025	PASTOS PERMANENTES DE 5 O MAS AÑOS	S		1,40	1,40	1,40	1,40
5105958	18-107-010-00055-0027	PASTOS PERMANENTES DE 5 O MAS AÑOS	S		0,12	0,12	0,12	0,12
5105961	18-107-010-00056-0002	PASTOS PERMANENTES DE 5 O MAS AÑOS	S		1,85	1,85	1,85	1,85
5105972	18-107-009-00072-0004	PASTOS PERMANENTES DE 5 O MAS AÑOS	S		2,97	2,97	2,97	2,97
5105973	18-107-009-00072-0015	PASTOS PERMANENTES DE 5 O MAS AÑOS	S		40,48	40,48	40,48	40,48
5105978	18-107-007-00181-0001	PASTOS PERMANENTES DE 5 O MAS AÑOS	S		5,04	5,04	5,04	5,04
5105982	18-107-007-00171-0003	PASTOS PERMANENTES DE 5 O MAS AÑOS	S		0,08	0,08	0,08	0,08
5105984	18-107-007-00172-0001	PASTOS PERMANENTES DE 5 O MAS AÑOS	S		3,43	3,43	3,43	3,43
5105985	18-107-009-00096-0001	PASTOS PERMANENTES DE 5 O MAS AÑOS	S		35,33	35,33	35,33	35,33
5212960	18-107-008-00057-0063	PASTOS PERMANENTES DE 5 O MAS AÑOS	S		0,35	0,35	0,35	0,35
5817488	18-107-009-00072-0003	PASTOS DE MENOS DE 5 AÑOS	S		0,87	0,87	0,87	0,00
1700000005602515	18-107-007-00034-0001	PASTOS PERMANENTES DE 5 O MAS AÑOS	S		0,04	0,04	0,04	0,04
1700000005602516	18-107-008-00057-0015	PASTOS PERMANENTES DE 5 O MAS AÑOS	S		0,42	0,42	0,42	0,42
1700000005602517	18-107-008-00057-0014	PASTOS PERMANENTES DE 5 O MAS AÑOS	S		0,04	0,03	0,04	0,03
1700000005602518	18-107-008-00057-0011	PASTOS PERMANENTES DE 5 O MAS AÑOS	S		7,64	7,64	7,64	5,73
1700000005602519	18-107-008-00057-0010	PASTOS PERMANENTES DE 5 O MAS AÑOS	S		4,58	4,58	4,58	3,44
1700000005602520	18-107-008-00060-0001	PASTOS PERMANENTES DE 5 O MAS AÑOS	S		0,48	0,48	0,48	0,48
1700000005602521	18-107-008-00059-0002	PASTOS PERMANENTES DE 5 O MAS AÑOS	S		0,18	0,18	0,18	0,18
1700000005602522	18-107-008-00057-0061	PASTOS PERMANENTES DE 5 O MAS AÑOS	S		0,23	0,23	0,23	0,23
1700000005602523	18-107-008-00057-0025	PASTOS PERMANENTES DE 5 O MAS AÑOS	S		3,79	3,79	3,79	2,84
1700000005602524	18-107-008-00056-0008	PASTOS PERMANENTES DE 5 O MAS AÑOS	S		3,89	3,89	3,89	3,89
1700000005602525	18-107-008-00055-0007	PASTOS PERMANENTES DE 5 O MAS AÑOS	S		0,80	0,80	0,80	0,80
1700000005602526	18-107-008-00055-0002	PASTOS PERMANENTES DE 5 O MAS AÑOS	S		0,61	0,61	0,61	0,61
1700000005602527	18-107-008-00055-0001	PASTOS PERMANENTES DE 5 O MAS AÑOS	S		0,06	0,06	0,06	0,06
1700000005602528	18-107-008-00052-0001	PASTOS PERMANENTES DE 5 O MAS AÑOS	S		0,20	0,20	0,20	0,20
1700000005602529	18-107-008-00054-0006	PASTOS PERMANENTES DE 5 O MAS AÑOS	S		2,09	2,09	2,09	2,09
1700000005602530	18-107-007-00034-0003	PASTOS PERMANENTES DE 5 O MAS AÑOS	S		7,66	7,66	7,66	4,98
1700000005602531	18-107-007-00036-0001	PASTOS PERMANENTES DE 5 O MAS AÑOS	S		0,04	0,03	0,04	0,03
1700000005602532	18-107-008-00071-0001	PASTOS PERMANENTES DE 5 O MAS AÑOS	S		0,09	0,09	0,09	0,09
1700000005602533	18-107-008-00056-0002	PASTOS PERMANENTES DE 5 O MAS AÑOS	S		0,57	0,57	0,57	0,57

(1) Con incidencias que retienen pago o deniegan el expediente.

(2) Se calcula sobre superficie declarada admisible.

(3) Aplicación del artículo 16 bis del RD 147/2023.

(4) Expediente con algunos recintos de pastos permanentes ubicados en espacios protegidos donde la carga ganadera mínima será 0,1 UGM/ha.

Puede verificar la integridad de una copia de este documento mediante la lectura del código QR adjunto o mediante el acceso a la dirección <a href="https://ws050.juntadeandalucia.es/verificarFirma">https://ws050.juntadeandalucia.es/verificarFirma</a> indicando el código de VERIFICACIÓN			
FIRMADO POR	JUAN JOSE SOLER GARCIA	28/01/2025	
VERIFICACIÓN	ROCIO GUIJARRO MILLAN	PÁG. 8/72	

PK2jmXWWMG4T6FB7YBSQN2RL3H4LJD3





**RECINTOS PROPUESTOS**

REF.	REFERENCIA SIGPAC	CULTIVO	S/R	USO SIGPAC	Sup. Dec. admisible	Sup. Campa	Sup. Determ.	Sup. Propuesta
170000005602534	18-107-008-00056-0004	PASTOS PERMANENTES DE 5 O MAS AÑOS	S		0,82	0,82	0,82	0,82
170000005602535	18-107-008-00056-0003	PASTOS PERMANENTES DE 5 O MAS AÑOS	S		2,21	2,21	2,21	2,21
170000005602536	18-107-008-00051-0003	PASTOS PERMANENTES DE 5 O MAS AÑOS	S		0,28	0,28	0,28	0,28
170000005602537	18-107-008-00056-0001	PASTOS PERMANENTES DE 5 O MAS AÑOS	S		116,44	116,44	116,44	87,33
170000005602538	18-107-008-00054-0002	PASTOS PERMANENTES DE 5 O MAS AÑOS	S		0,02	0,02	0,02	0,02

**INCIDENCIAS**

**INCIDENCIA DESCRIPCIÓN**

- 224 Superficie neta de cruce en un recinto en una misma solicitud supera superficie admisible que SIGPAC establece para él.  
 Recinto:18-107-007-00034-00003 Cultivo:62000 PASTOS PERMANENTES DE 5 O MAS AÑOS-SIN VARIEDAD Secano Superficie admisible de pastos del recinto según SIGPAC.:498 Suma de superficies de cruce netas declaradas para este recinto por el solicitante.:766 Exceso de superficie (Hectáreas):2,68  
 Recinto:18-107-008-00055-00008 Cultivo:62000 PASTOS PERMANENTES DE 5 O MAS AÑOS-SIN VARIEDAD Secano Superficie admisible de pastos del recinto según SIGPAC.:410 Suma de superficies de cruce netas declaradas para este recinto por el solicitante.:546 Exceso de superficie (Hectáreas):1,36  
 Recinto:18-107-008-00055-00010 Cultivo:62000 PASTOS PERMANENTES DE 5 O MAS AÑOS-SIN VARIEDAD Secano Superficie admisible de pastos del recinto según SIGPAC.:113 Suma de superficies de cruce netas declaradas para este recinto por el solicitante.:151 Exceso de superficie (Hectáreas):0,38  
 Recinto:18-107-008-00055-00015 Cultivo:62000 PASTOS PERMANENTES DE 5 O MAS AÑOS-SIN VARIEDAD Secano Superficie admisible de pastos del recinto según SIGPAC.:119 Suma de superficies de cruce netas declaradas para este recinto por el solicitante.:158 Exceso de superficie (Hectáreas):0,39  
 Recinto:18-107-008-00056-00001 Cultivo:62000 PASTOS PERMANENTES DE 5 O MAS AÑOS-SIN VARIEDAD Secano Superficie admisible de pastos del recinto según SIGPAC.:8733 Suma de superficies de cruce netas declaradas para este recinto por el solicitante.:11644 Exceso de superficie (Hectáreas):29,11  
 Recinto:18-107-008-00057-00010 Cultivo:62000 PASTOS PERMANENTES DE 5 O MAS AÑOS-SIN VARIEDAD Secano Superficie admisible de pastos del recinto según SIGPAC.:344 Suma de superficies de cruce netas declaradas para este recinto por el solicitante.:458 Exceso de superficie (Hectáreas):1,14  
 Recinto:18-107-008-00057-00011 Cultivo:62000 PASTOS PERMANENTES DE 5 O MAS AÑOS-SIN VARIEDAD Secano Superficie admisible de pastos del recinto según SIGPAC.:573 Suma de superficies de cruce netas declaradas para este recinto por el solicitante.:764 Exceso de superficie (Hectáreas):1,91  
 Recinto:18-107-008-00057-00025 Cultivo:62000 PASTOS PERMANENTES DE 5 O MAS AÑOS-SIN VARIEDAD Secano Superficie admisible de pastos del recinto según SIGPAC.:284 Suma de superficies de cruce netas declaradas para este recinto por el solicitante.:379 Exceso de superficie (Hectáreas):0,95  
 Recinto:18-107-008-00057-00031 Cultivo:62000 PASTOS PERMANENTES DE 5 O MAS AÑOS-SIN VARIEDAD Secano Superficie admisible de pastos del recinto según SIGPAC.:143 Suma de superficies de cruce netas declaradas para este recinto por el solicitante.:191 Exceso de superficie (Hectáreas):0,48
- 225 Superficie neta de cruce en un recinto en el conjunto de solicitudes supera superficie admisible que SIGPAC establece para él.  
 Recinto:18-107-008-00057-00038 Cultivo:62000 PASTOS PERMANENTES DE 5 O MAS AÑOS-SIN VARIEDAD Secano Superficie admisible de pastos del recinto según SIGPAC.:53 Suma de superficies de cruce netas declaradas para este recinto por todos los solicitantes.:94 Exceso de superficie (Hectáreas):0,41
- 238 Recinto cuyo CAP declarado es mayor al CAP prevalente y no presenta alegación al SIGPAC.  
 Recinto:18-107-008-00057-00038 Cultivo:62000 PASTOS PERMANENTES DE 5 O MAS AÑOS-SIN VARIEDAD Secano CAP prevalente: CAP declarado:100 Exceso de superficie (Hectáreas):0,41
- 243 Superficie bruta de cruce total en un mismo recinto en el conjunto de las solicitudes supera superficie total que SIGPAC establece para él.  
 Recinto:18-107-008-00057-00038 Cultivo:62000 PASTOS PERMANENTES DE 5 O MAS AÑOS-SIN VARIEDAD Secano SUMAS SUPERFICIE DE CRUCE:41
- 3790 Recinto declarado inactivo  
 Recinto:18-107-009-00072-00003 Cultivo: -
- 4272 Verifica que las líneas de declaración de las Solicitudes Únicas no tienen solapes con la capa de Retroactividad Gráfica (ambas de la misma campaña) a nivel de expediente/línea de declaración gráfica de la solicitud.  
 Recinto:18-107-008-00055-00025 Cultivo: - Agregado de la referencia del recinto.:0 Zona de la referencia del recinto.:0 Superficie solapada.:0,02 Id. Incid.:97052058  
 Recinto:18-107-010-00070-00002 Cultivo: - Agregado de la referencia del recinto.:0 Zona de la referencia del recinto.:0 Superficie solapada.:0,34 Id. Incid.:97052057
- 86121 Recinto superficie forrajera que no realiza la actividad de producción de pastoreo.  
 Recinto:18-107-010-00056-00003 Cultivo:62000 PASTOS PERMANENTES DE 5 O MAS AÑOS-SIN VARIEDAD Secano Actividad Agraria del recinto:
- 86122 Recinto superficie forrajera que realiza la actividad de producción de pastoreo y no declara el o los códigos del Registro de Explotaciones Ganaderas de Andalucía, REGA.  
 Recinto:18-107-010-00070-00003 Cultivo:62000 PASTOS PERMANENTES DE 5 O MAS AÑOS-SIN VARIEDAD Secano  
 Recinto:18-107-010-00070-00016 Cultivo:62000 PASTOS PERMANENTES DE 5 O MAS AÑOS-SIN VARIEDAD Secano

(1) Con incidencias que retienen pago o deniegan el expediente.  
 (2) Se calcula sobre superficie declarada admisible.  
 (3) Aplicación del artículo 16 bis del RD 147/2023.  
 (4) Expediente con algunos recintos de pastos permanentes ubicados en espacios protegidos donde la carga ganadera mínima será 0,1 UGM/ha.

Puede verificar la integridad de una copia de este documento mediante la lectura del código QR adjunto o mediante el acceso a la dirección <a href="https://ws050.juntadeandalucia.es/verificarFirma">https://ws050.juntadeandalucia.es/verificarFirma</a> indicando el código de VERIFICACIÓN			
FIRMADO POR	JUAN JOSE SOLER GARCIA	28/01/2025	
	ROCIO GUIJARRO MILLAN		
VERIFICACIÓN	Pk2jmXWVG4T6FB7YBSQN2RL3H4LJD3	PÁG. 9/72	



**INCIDENCIAS**

**INCIDENCIA DESCRIPCIÓN**

	Recinto:18-107-010-00070-00018	Cultivo:62000	PASTOS PERMANENTES DE 5 O MAS AÑOS-SIN VARIEDAD	Secano
	Recinto:18-107-010-00072-00002	Cultivo:62000	PASTOS PERMANENTES DE 5 O MAS AÑOS-SIN VARIEDAD	Secano
	Recinto:18-107-010-00073-00003	Cultivo:62000	PASTOS PERMANENTES DE 5 O MAS AÑOS-SIN VARIEDAD	Secano
	Recinto:18-107-010-00090-00011	Cultivo:62000	PASTOS PERMANENTES DE 5 O MAS AÑOS-SIN VARIEDAD	Secano
	Recinto:18-107-010-00092-00012	Cultivo:62000	PASTOS PERMANENTES DE 5 O MAS AÑOS-SIN VARIEDAD	Secano
86124	Recinto de forrajera para Cálculo de Carga Ganadera que No pertenece a Explotación.			
	Recinto:18-107-008-00057-00007	Cultivo:62000	PASTOS PERMANENTES DE 5 O MAS AÑOS-SIN VARIEDAD	Secano
	Recinto:18-107-010-00070-00003	Cultivo:62000	PASTOS PERMANENTES DE 5 O MAS AÑOS-SIN VARIEDAD	Secano
	Recinto:18-107-010-00070-00016	Cultivo:62000	PASTOS PERMANENTES DE 5 O MAS AÑOS-SIN VARIEDAD	Secano
	Recinto:18-107-010-00070-00018	Cultivo:62000	PASTOS PERMANENTES DE 5 O MAS AÑOS-SIN VARIEDAD	Secano
	Recinto:18-107-010-00072-00002	Cultivo:62000	PASTOS PERMANENTES DE 5 O MAS AÑOS-SIN VARIEDAD	Secano
	Recinto:18-107-010-00073-00003	Cultivo:62000	PASTOS PERMANENTES DE 5 O MAS AÑOS-SIN VARIEDAD	Secano
	Recinto:18-107-010-00090-00011	Cultivo:62000	PASTOS PERMANENTES DE 5 O MAS AÑOS-SIN VARIEDAD	Secano
	Recinto:18-107-010-00092-00012	Cultivo:62000	PASTOS PERMANENTES DE 5 O MAS AÑOS-SIN VARIEDAD	Secano

**Datos considerados para el Cálculo de la Carga Ganadera del expediente**

Superficie determinada para Cálculo Carga Ganadera: 265,64 ha

Carga Ganadera del Expediente: 0,34 ugm/ha (4)

<u>Explotación</u>	<u>Especie</u>	<u>Ugm Calculada para CG</u>
ES181050000151	OVINA	68,75
ES181050000239	OVINA	21,08

**Recintos Determinados para el Cálculo de Garga Ganadera**

<u>REF.</u>	<u>REFERENCIA SIGPAC</u>	<u>CULTIVO</u>	<u>DESCRIPCIÓN CULTIVO</u>	<u>S/R</u>	<u>SUP. PROPUESTA (ha)</u>
-1458197	18-107-010-00070-00002	62000	PASTOS PERMANENTES DE 5 O MAS AÑOS-SIN VARIEDAD	S	31,65
-1458196	18-107-007-00171-00004	62000	PASTOS PERMANENTES DE 5 O MAS AÑOS-SIN VARIEDAD	S	0,54
-1458195	18-107-007-00171-00002	62000	PASTOS PERMANENTES DE 5 O MAS AÑOS-SIN VARIEDAD	S	0,85
-905807	18-107-008-00055-00025	62000	PASTOS PERMANENTES DE 5 O MAS AÑOS-SIN VARIEDAD	S	0,00
-905806	18-107-008-00055-00024	62000	PASTOS PERMANENTES DE 5 O MAS AÑOS-SIN VARIEDAD	S	0,19
-39208	18-107-008-00058-00005	62000	PASTOS PERMANENTES DE 5 O MAS AÑOS-SIN VARIEDAD	S	0,03
-39196	18-107-008-00058-00001	62000	PASTOS PERMANENTES DE 5 O MAS AÑOS-SIN VARIEDAD	S	1,33
-39173	18-107-008-00057-00038	62000	PASTOS PERMANENTES DE 5 O MAS AÑOS-SIN VARIEDAD	S	0,00
-39167	18-107-008-00057-00033	62000	PASTOS PERMANENTES DE 5 O MAS AÑOS-SIN VARIEDAD	S	0,31
-39152	18-107-008-00057-00031	62000	PASTOS PERMANENTES DE 5 O MAS AÑOS-SIN VARIEDAD	S	1,43
-39123	18-107-008-00055-00015	62000	PASTOS PERMANENTES DE 5 O MAS AÑOS-SIN VARIEDAD	S	1,19
-39113	18-107-008-00055-00010	62000	PASTOS PERMANENTES DE 5 O MAS AÑOS-SIN VARIEDAD	S	1,13
-39108	18-107-008-00055-00008	62000	PASTOS PERMANENTES DE 5 O MAS AÑOS-SIN VARIEDAD	S	4,10
-39089	18-107-007-00034-00017	62000	PASTOS PERMANENTES DE 5 O MAS AÑOS-SIN VARIEDAD	S	0,03
-39079	18-107-007-00034-00016	62000	PASTOS PERMANENTES DE 5 O MAS AÑOS-SIN VARIEDAD	S	0,14
-39073	18-107-007-00034-00014	62000	PASTOS PERMANENTES DE 5 O MAS AÑOS-SIN VARIEDAD	S	0,01
-39058	18-107-007-00034-00013	62000	PASTOS PERMANENTES DE 5 O MAS AÑOS-SIN VARIEDAD	S	0,03
5105946	18-107-010-00057-00001	62000	PASTOS PERMANENTES DE 5 O MAS AÑOS-SIN VARIEDAD	S	11,79
5105947	18-107-010-00057-00005	62000	PASTOS PERMANENTES DE 5 O MAS AÑOS-SIN VARIEDAD	S	0,12

(1) Con incidencias que retienen pago o deniegan el expediente.

(2) Se calcula sobre superficie declarada admisible.

(3) Aplicación del artículo 16 bis del RD 147/2023.

(4) Expediente con algunos recintos de pastos permanentes ubicados en espacios protegidos donde la carga ganadera mínima será 0,1 UGM/ha.

Puede verificar la integridad de una copia de este documento mediante la lectura del código QR adjunto o mediante el acceso a la dirección <https://ws050.juntadeandalucia.es/verificarFirma> indicando el código de VERIFICACIÓN

FIRMADO POR	JUAN JOSE SOLER GARCIA	28/01/2025
	ROCIO GUIJARRO MILLAN	
VERIFICACIÓN	Pk2jmXWWMG4T6FB7YBSQN2RL3H4LJD3	PÁG. 10/72





**Recintos Determinados para el Cálculo de Garga Ganadera**

REF.	REFERENCIA SIGPAC	CULTIVO	DESCRIPCIÓN CULTIVO	S/R	SUP. PROPUESTA (ha)
5105948	18-107-010-00057-00008	62000	PASTOS PERMANENTES DE 5 O MAS AÑOS-SIN VARIEDAD	S	0,03
5105949	18-107-010-00057-00009	62000	PASTOS PERMANENTES DE 5 O MAS AÑOS-SIN VARIEDAD	S	0,12
5105956	18-107-010-00055-00003	62000	PASTOS PERMANENTES DE 5 O MAS AÑOS-SIN VARIEDAD	S	2,20
5105957	18-107-010-00055-00025	62000	PASTOS PERMANENTES DE 5 O MAS AÑOS-SIN VARIEDAD	S	1,40
5105958	18-107-010-00055-00027	62000	PASTOS PERMANENTES DE 5 O MAS AÑOS-SIN VARIEDAD	S	0,12
5105961	18-107-010-00056-00002	62000	PASTOS PERMANENTES DE 5 O MAS AÑOS-SIN VARIEDAD	S	1,85
5105972	18-107-009-00072-00004	62000	PASTOS PERMANENTES DE 5 O MAS AÑOS-SIN VARIEDAD	S	2,97
5105973	18-107-009-00072-00015	62000	PASTOS PERMANENTES DE 5 O MAS AÑOS-SIN VARIEDAD	S	40,48
5105978	18-107-007-00181-00001	62000	PASTOS PERMANENTES DE 5 O MAS AÑOS-SIN VARIEDAD	S	5,04
5105982	18-107-007-00171-00003	62000	PASTOS PERMANENTES DE 5 O MAS AÑOS-SIN VARIEDAD	S	0,08
5105984	18-107-007-00172-00001	62000	PASTOS PERMANENTES DE 5 O MAS AÑOS-SIN VARIEDAD	S	3,43
5105985	18-107-009-00096-00001	62000	PASTOS PERMANENTES DE 5 O MAS AÑOS-SIN VARIEDAD	S	35,33
5212960	18-107-008-00057-00063	62000	PASTOS PERMANENTES DE 5 O MAS AÑOS-SIN VARIEDAD	S	0,35
5817488	18-107-009-00072-00003	63000	PASTOS DE MENOS DE 5 AÑOS-SIN VARIEDAD	S	0,00
170000005602515	18-107-007-00034-00001	62000	PASTOS PERMANENTES DE 5 O MAS AÑOS-SIN VARIEDAD	S	0,04
170000005602516	18-107-008-00057-00015	62000	PASTOS PERMANENTES DE 5 O MAS AÑOS-SIN VARIEDAD	S	0,42
170000005602517	18-107-008-00057-00014	62000	PASTOS PERMANENTES DE 5 O MAS AÑOS-SIN VARIEDAD	S	0,03
170000005602518	18-107-008-00057-00011	62000	PASTOS PERMANENTES DE 5 O MAS AÑOS-SIN VARIEDAD	S	5,73
170000005602519	18-107-008-00057-00010	62000	PASTOS PERMANENTES DE 5 O MAS AÑOS-SIN VARIEDAD	S	3,44
170000005602520	18-107-008-00060-00001	62000	PASTOS PERMANENTES DE 5 O MAS AÑOS-SIN VARIEDAD	S	0,48
170000005602521	18-107-008-00059-00002	62000	PASTOS PERMANENTES DE 5 O MAS AÑOS-SIN VARIEDAD	S	0,18
170000005602522	18-107-008-00057-00061	62000	PASTOS PERMANENTES DE 5 O MAS AÑOS-SIN VARIEDAD	S	0,23
170000005602523	18-107-008-00057-00025	62000	PASTOS PERMANENTES DE 5 O MAS AÑOS-SIN VARIEDAD	S	2,84
170000005602524	18-107-008-00056-00008	62000	PASTOS PERMANENTES DE 5 O MAS AÑOS-SIN VARIEDAD	S	3,89
170000005602525	18-107-008-00055-00007	62000	PASTOS PERMANENTES DE 5 O MAS AÑOS-SIN VARIEDAD	S	0,80
170000005602526	18-107-008-00055-00002	62000	PASTOS PERMANENTES DE 5 O MAS AÑOS-SIN VARIEDAD	S	0,61
170000005602527	18-107-008-00055-00001	62000	PASTOS PERMANENTES DE 5 O MAS AÑOS-SIN VARIEDAD	S	0,06
170000005602528	18-107-008-00052-00001	62000	PASTOS PERMANENTES DE 5 O MAS AÑOS-SIN VARIEDAD	S	0,20
170000005602529	18-107-008-00054-00006	62000	PASTOS PERMANENTES DE 5 O MAS AÑOS-SIN VARIEDAD	S	2,09
170000005602530	18-107-007-00034-00003	62000	PASTOS PERMANENTES DE 5 O MAS AÑOS-SIN VARIEDAD	S	4,98
170000005602531	18-107-007-00036-00001	62000	PASTOS PERMANENTES DE 5 O MAS AÑOS-SIN VARIEDAD	S	0,03
170000005602532	18-107-008-00071-00001	62000	PASTOS PERMANENTES DE 5 O MAS AÑOS-SIN VARIEDAD	S	0,09
170000005602533	18-107-008-00056-00002	62000	PASTOS PERMANENTES DE 5 O MAS AÑOS-SIN VARIEDAD	S	0,57
170000005602534	18-107-008-00056-00004	62000	PASTOS PERMANENTES DE 5 O MAS AÑOS-SIN VARIEDAD	S	0,82
170000005602535	18-107-008-00056-00003	62000	PASTOS PERMANENTES DE 5 O MAS AÑOS-SIN VARIEDAD	S	2,21
170000005602536	18-107-008-00051-00003	62000	PASTOS PERMANENTES DE 5 O MAS AÑOS-SIN VARIEDAD	S	0,28
170000005602537	18-107-008-00056-00001	62000	PASTOS PERMANENTES DE 5 O MAS AÑOS-SIN VARIEDAD	S	87,33

(1) Con incidencias que retienen pago o deniegan el expediente.

(2) Se calcula sobre superficie declarada admisible.

(3) Aplicación del artículo 16 bis del RD 147/2023.

(4) Expediente con algunos recintos de pastos permanentes ubicados en espacios protegidos donde la carga ganadera mínima será 0,1 UGM/ha.

<p>Puede verificar la integridad de una copia de este documento mediante la lectura del código QR adjunto o mediante el acceso a la dirección <a href="https://ws050.juntadeandalucia.es/verificarFirma">https://ws050.juntadeandalucia.es/verificarFirma</a> indicando el código de VERIFICACIÓN</p>			
FIRMADO POR	JUAN JOSE SOLER GARCIA	28/01/2025	
	ROCIO GUIJARRO MILLAN		
VERIFICACIÓN	Pk2jmXWMG4T6FB7YBSQN2RL3H4LJD3	PÁG. 11/72	



**Recintos Determinados para el Cálculo de Garga Ganadera**

REF.	REFERENCIA SIGPAC	CULTIVO	DESCRIPCIÓN CULTIVO	S/R	SUP. PROPUESTA (ha)
170000005602538	18-107-008-00054-00002	62000	PASTOS PERMANENTES DE 5 O MAS AÑOS-SIN VARIEDAD	S	0,02

**Incidencias de carga ganadera**

**INCIDENCIA DESCRIPCIÓN**

224	Superficie neta de cruce en un recinto en una misma solicitud supera superficie admisible que SIGPAC establece para él. Recinto:18-107-008-00057-00031 Cultivo:62000 PASTOS PERMANENTES DE 5 O MAS AÑOS-SIN VARIEDAD Secano Superficie admisible de pastos del recinto según SIGPAC.:143 Suma de superficies de cruce netas declaradas para este recinto por el solicitante.:191 Exceso de superficie (Hectáreas):0,48 Recinto:18-107-008-00055-00015 Cultivo:62000 PASTOS PERMANENTES DE 5 O MAS AÑOS-SIN VARIEDAD Secano Superficie admisible de pastos del recinto según SIGPAC.:119 Suma de superficies de cruce netas declaradas para este recinto por el solicitante.:158 Exceso de superficie (Hectáreas):0,39 Recinto:18-107-008-00055-00010 Cultivo:62000 PASTOS PERMANENTES DE 5 O MAS AÑOS-SIN VARIEDAD Secano Superficie admisible de pastos del recinto según SIGPAC.:113 Suma de superficies de cruce netas declaradas para este recinto por el solicitante.:151 Exceso de superficie (Hectáreas):0,38 Recinto:18-107-008-00055-00008 Cultivo:62000 PASTOS PERMANENTES DE 5 O MAS AÑOS-SIN VARIEDAD Secano Superficie admisible de pastos del recinto según SIGPAC.:410 Suma de superficies de cruce netas declaradas para este recinto por el solicitante.:546 Exceso de superficie (Hectáreas):1,36 Recinto:18-107-008-00057-00011 Cultivo:62000 PASTOS PERMANENTES DE 5 O MAS AÑOS-SIN VARIEDAD Secano Superficie admisible de pastos del recinto según SIGPAC.:573 Suma de superficies de cruce netas declaradas para este recinto por el solicitante.:764 Exceso de superficie (Hectáreas):1,91 Recinto:18-107-008-00057-00010 Cultivo:62000 PASTOS PERMANENTES DE 5 O MAS AÑOS-SIN VARIEDAD Secano Superficie admisible de pastos del recinto según SIGPAC.:344 Suma de superficies de cruce netas declaradas para este recinto por el solicitante.:458 Exceso de superficie (Hectáreas):1,14 Recinto:18-107-008-00057-00025 Cultivo:62000 PASTOS PERMANENTES DE 5 O MAS AÑOS-SIN VARIEDAD Secano Superficie admisible de pastos del recinto según SIGPAC.:284 Suma de superficies de cruce netas declaradas para este recinto por el solicitante.:379 Exceso de superficie (Hectáreas):0,95 Recinto:18-107-007-00034-00003 Cultivo:62000 PASTOS PERMANENTES DE 5 O MAS AÑOS-SIN VARIEDAD Secano Superficie admisible de pastos del recinto según SIGPAC.:498 Suma de superficies de cruce netas declaradas para este recinto por el solicitante.:766 Exceso de superficie (Hectáreas):2,68 Recinto:18-107-008-00056-00001 Cultivo:62000 PASTOS PERMANENTES DE 5 O MAS AÑOS-SIN VARIEDAD Secano Superficie admisible de pastos del recinto según SIGPAC.:8733 Suma de superficies de cruce netas declaradas para este recinto por el solicitante.:11644 Exceso de superficie (Hectáreas):29,11
225	Superficie neta de cruce en un recinto en el conjunto de solicitudes supera superficie admisible que SIGPAC establece para él. Recinto:18-107-008-00057-00038 Cultivo:62000 PASTOS PERMANENTES DE 5 O MAS AÑOS-SIN VARIEDAD Secano Superficie admisible de pastos del recinto según SIGPAC.:53 Suma de superficies de cruce netas declaradas para este recinto por todos los solicitantes.:94 Exceso de superficie (Hectáreas):0,41
238	Recinto cuyo CAP declarado es mayor al CAP prevalente y no presenta alegación al SIGPAC. Recinto:18-107-008-00057-00038 Cultivo:62000 PASTOS PERMANENTES DE 5 O MAS AÑOS-SIN VARIEDAD Secano CAP prevalente: CAP declarado:100 Exceso de superficie (Hectáreas):0,41
3790	Recinto declarado inactivo Recinto:18-107-009-00072-00003 Cultivo: -
86122	Recinto superficie forrajera que realiza la actividad de producción de pastoreo y no declara el o los códigos del Registro de Explotaciones Ganaderas de Andalucía, REGA. Recinto:18-107-010-00092-00012 Cultivo:62000 PASTOS PERMANENTES DE 5 O MAS AÑOS-SIN VARIEDAD Secano Recinto:18-107-010-00090-00011 Cultivo:62000 PASTOS PERMANENTES DE 5 O MAS AÑOS-SIN VARIEDAD Secano Recinto:18-107-010-00070-00003 Cultivo:62000 PASTOS PERMANENTES DE 5 O MAS AÑOS-SIN VARIEDAD Secano Recinto:18-107-010-00073-00003 Cultivo:62000 PASTOS PERMANENTES DE 5 O MAS AÑOS-SIN VARIEDAD Secano Recinto:18-107-010-00070-00016 Cultivo:62000 PASTOS PERMANENTES DE 5 O MAS AÑOS-SIN VARIEDAD Secano Recinto:18-107-010-00070-00018 Cultivo:62000 PASTOS PERMANENTES DE 5 O MAS AÑOS-SIN VARIEDAD Secano Recinto:18-107-010-00072-00002 Cultivo:62000 PASTOS PERMANENTES DE 5 O MAS AÑOS-SIN VARIEDAD Secano
86124	Recinto de forrajera para Cálculo de Carga Ganadera que No pertenece a Explotación. Recinto:18-107-008-00057-00007 Cultivo:62000 PASTOS PERMANENTES DE 5 O MAS AÑOS-SIN VARIEDAD Secano Recinto:18-107-010-00092-00012 Cultivo:62000 PASTOS PERMANENTES DE 5 O MAS AÑOS-SIN VARIEDAD Secano Recinto:18-107-010-00090-00011 Cultivo:62000 PASTOS PERMANENTES DE 5 O MAS AÑOS-SIN VARIEDAD Secano Recinto:18-107-010-00070-00003 Cultivo:62000 PASTOS PERMANENTES DE 5 O MAS AÑOS-SIN VARIEDAD Secano Recinto:18-107-010-00073-00003 Cultivo:62000 PASTOS PERMANENTES DE 5 O MAS AÑOS-SIN VARIEDAD Secano Recinto:18-107-010-00070-00016 Cultivo:62000 PASTOS PERMANENTES DE 5 O MAS AÑOS-SIN VARIEDAD Secano Recinto:18-107-010-00070-00018 Cultivo:62000 PASTOS PERMANENTES DE 5 O MAS AÑOS-SIN VARIEDAD Secano Recinto:18-107-010-00072-00002 Cultivo:62000 PASTOS PERMANENTES DE 5 O MAS AÑOS-SIN VARIEDAD Secano
86128	Recinto de Forrajeras que no ha contabilizado para Carga Ganadera por no tener una explotación válida para el cálculo de la Carga Ganadera

(1) Con incidencias que retienen pago o deniegan el expediente.

(2) Se calcula sobre superficie declarada admisible.

(3) Aplicación del artículo 16 bis del RD 147/2023.

(4) Expediente con algunos recintos de pastos permanentes ubicados en espacios protegidos donde la carga ganadera mínima será 0,1 UGM/ha.

Puede verificar la integridad de una copia de este documento mediante la lectura del código QR adjunto o mediante el acceso a la dirección <https://ws050.juntadeandalucia.es/verificarFirma> indicando el código de VERIFICACIÓN

FIRMADO POR	JUAN JOSE SOLER GARCIA	28/01/2025	
	ROCIO GUIJARRO MILLAN		
VERIFICACIÓN	Pk2jmXWVG4T6FB7YBSQN2RL3H4LJD3	PÁG. 12/72	



	Recinto:18-107-008-00057-00007	Cultivo:62	PASTOS PERMANENTES DE 5 O MAS AÑOS-
	Recinto:18-107-010-00092-00012	Cultivo:62	PASTOS PERMANENTES DE 5 O MAS AÑOS-
	Recinto:18-107-010-00090-00011	Cultivo:62	PASTOS PERMANENTES DE 5 O MAS AÑOS-
	Recinto:18-107-010-00070-00003	Cultivo:62	PASTOS PERMANENTES DE 5 O MAS AÑOS-
	Recinto:18-107-010-00073-00003	Cultivo:62	PASTOS PERMANENTES DE 5 O MAS AÑOS-
	Recinto:18-107-010-00070-00016	Cultivo:62	PASTOS PERMANENTES DE 5 O MAS AÑOS-
	Recinto:18-107-010-00070-00018	Cultivo:62	PASTOS PERMANENTES DE 5 O MAS AÑOS-
	Recinto:18-107-010-00072-00002	Cultivo:62	PASTOS PERMANENTES DE 5 O MAS AÑOS-
86132	Recinto superficie forrajera que no realiza la actividad de producción de pastoreo.		
	Recinto:18-107-010-00056-00003	Cultivo:62000	PASTOS PERMANENTES DE 5 O MAS AÑOS-SIN VARIEDAD Secano

(1) Con incidencias que retienen pago o deniegan el expediente.

(2) Se calcula sobre superficie declarada admisible.

(3) Aplicación del artículo 16 bis del RD 147/2023.

(4) Expediente con algunos recintos de pastos permanentes ubicados en espacios protegidos donde la carga ganadera mínima será 0,1 UGM/ha.

Puede verificar la integridad de una copia de este documento mediante la lectura del código QR adjunto o mediante el acceso a la dirección <https://ws050.juntadeandalucia.es/verificarFirma> indicando el código de VERIFICACIÓN

FIRMADO POR	JUAN JOSE SOLER GARCIA	28/01/2025	
	ROCIO GUIJARRO MILLAN		
VERIFICACIÓN	Pk2jmXWVG4T6FB7YBSQN2RL3H4LJD3	PÁG. 13/72	



**HUELVA**

**APELLIDOS Y NOMBRE / RAZÓN SOCIAL**

BANDA BERENGUER MANUEL

**NIF**  
\*\*\*\*9916\*

**EXPEDIENTE**  
1071718

**RESOLUCIÓN**  
DENEGACIÓN DE LA AYUDA

**DATOS DE MANTENIMIENTO UNIDADES**

<b>GRUPO DE PAGO</b>	<b>Sup. Dec. Admisible</b>	<b>Sup. Propuesta</b>	<b>Sobredecl.</b>	<b>% Sobredecl.</b>
ZONAS DE LIMITACIONES NATURALES	4,99	0,00	4,99	100,00

**APLICACIÓN DE REDUCCIONES Y PENALIZACIONES (%)**

<b>Criterios de subvencionabilidad (1)</b>	<b>Presentación tardía</b>	<b>Omisión declaración</b>	<b>Condicionabilidad</b>
100,00	0,00	0,00	0,00

**IMPORTE ( Euros )**

<b>Calculado(2)</b>	<b>Reducción</b>	<b>Penalización</b>	<b>Reducción Penalización (3)</b>	<b>Penalización adicional</b>	<b>Propuesto</b>	<b>FEADER</b>	<b>MAPA</b>	<b>CAPADR</b>
269,46 €	269,46 €	0,00 €	0,00 €	269,46 €	0,00 €	0,00 €	0,00 €	0,00 €
<b>Importe Unitario:</b> 54,00 €		<b>Nuevo Importe Unitario:</b> 54,00 €						

**RECINTOS PROPUESTOS**

<b>REF.</b>	<b>REFERENCIA SIGPAC</b>	<b>CULTIVO</b>	<b>S/R</b>	<b>USO SIGPAC</b>	<b>Sup. Dec. admisible</b>	<b>Sup. Campo</b>	<b>Sup. Determ.</b>	<b>Sup. Propuesta</b>
-1595610	21-061-002-00029-0006	OLIVAR	S		0,33		0,33	0,00
-1595609	21-061-002-00029-0003	OLIVAR	S		0,70		0,70	0,00
6880476	21-061-004-00028-0003	OLIVAR	S		1,81		1,81	0,00
1700000006585243	21-061-003-00008-0002	OLIVAR	S		1,83		1,83	0,00
1700000006585244	21-061-003-00011-0001	OLIVAR	S		0,28		0,28	0,00
1700000006585246	21-061-003-00011-0002	OLIVAR	S		0,04		0,04	0,00

(1) Con incidencias que retienen pago o deniegan el expediente.

(2) Se calcula sobre superficie declarada admisible.

(3) Aplicación del artículo 16 bis del RD 147/2023.

(4) Expediente con algunos recintos de pastos permanentes ubicados en espacios protegidos donde la carga ganadera mínima será 0,1 UGM/ha.

Puede verificar la integridad de una copia de este documento mediante la lectura del código QR adjunto o mediante el acceso a la dirección <https://ws050.juntadeandalucia.es/verificarFirma> indicando el código de VERIFICACIÓN

FIRMADO POR	JUAN JOSE SOLER GARCIA	28/01/2025	
	ROCIO GUIJARRO MILLAN		
VERIFICACIÓN	Pk2jmXWVG4T6FB7YBSQN2RL3H4LJD3	PÁG. 14/72	




**INCIDENCIAS**

**INCIDENCIA DESCRIPCIÓN**

- 225 Superficie neta de cruce en un recinto en el conjunto de solicitudes supera superficie admisible que SIGPAC establece para él.  
Recinto:21-061-007-00001-00045 Cultivo:62000 PASTOS PERMANENTES DE 5 O MAS AÑOS-SIN VARIEDAD Secano Superficie admisible de pastos del recinto según SIGPAC.:1020 Suma de superficies de cruce netas declaradas para este recinto por todos los solicitantes.:1029 Exceso de superficie (Hectáreas):0,09
- 242 Recinto pendiente de acreditación de titularidad.  
Recinto:21-061-002-00029-00003 Cultivo:101007 OLIVAR-MANZANILLA Secano  
Recinto:21-061-002-00029-00006 Cultivo:101007 OLIVAR-MANZANILLA Secano  
Recinto:21-061-002-00029-00008 Cultivo:62000 PASTOS PERMANENTES DE 5 O MAS AÑOS-SIN VARIEDAD Secano  
Recinto:21-061-003-00008-00002 Cultivo:101007 OLIVAR-MANZANILLA Secano  
Recinto:21-061-003-00011-00001 Cultivo:101007 OLIVAR-MANZANILLA Secano  
Recinto:21-061-003-00011-00002 Cultivo:101007 OLIVAR-MANZANILLA Secano  
Recinto:21-061-003-00058-00001 Cultivo:62000 PASTOS PERMANENTES DE 5 O MAS AÑOS-SIN VARIEDAD Secano  
Recinto:21-061-004-00028-00003 Cultivo:101007 OLIVAR-MANZANILLA Secano  
Recinto:21-061-006-00058-00001 Cultivo:62000 PASTOS PERMANENTES DE 5 O MAS AÑOS-SIN VARIEDAD Secano  
Recinto:21-061-006-00058-00002 Cultivo:62000 PASTOS PERMANENTES DE 5 O MAS AÑOS-SIN VARIEDAD Secano  
Recinto:21-061-006-00058-00003 Cultivo:62000 PASTOS PERMANENTES DE 5 O MAS AÑOS-SIN VARIEDAD Secano  
Recinto:21-061-006-00059-00003 Cultivo:62000 PASTOS PERMANENTES DE 5 O MAS AÑOS-SIN VARIEDAD Secano  
Recinto:21-061-006-00059-00004 Cultivo:62000 PASTOS PERMANENTES DE 5 O MAS AÑOS-SIN VARIEDAD Secano  
Recinto:21-061-006-00059-00005 Cultivo:62000 PASTOS PERMANENTES DE 5 O MAS AÑOS-SIN VARIEDAD Secano  
Recinto:21-061-006-00059-00006 Cultivo:62000 PASTOS PERMANENTES DE 5 O MAS AÑOS-SIN VARIEDAD Secano  
Recinto:21-061-006-00061-00001 Cultivo:62000 PASTOS PERMANENTES DE 5 O MAS AÑOS-SIN VARIEDAD Secano  
Recinto:21-061-007-00001-00045 Cultivo:62000 PASTOS PERMANENTES DE 5 O MAS AÑOS-SIN VARIEDAD Secano  
Recinto:21-061-007-00001-00046 Cultivo:62000 PASTOS PERMANENTES DE 5 O MAS AÑOS-SIN VARIEDAD Secano  
Recinto:21-061-007-00001-00053 Cultivo:62000 PASTOS PERMANENTES DE 5 O MAS AÑOS-SIN VARIEDAD Secano
- 74053 Importe inferior a 100 Euros
- 86122 Recinto superficie forrajera que realiza la actividad de producción de pastoreo y no declara el o los códigos del Registro de Explotaciones Ganaderas de Andalucía, REGA.  
Recinto:21-061-002-00029-00008 Cultivo:62000 PASTOS PERMANENTES DE 5 O MAS AÑOS-SIN VARIEDAD Secano  
Recinto:21-061-003-00058-00001 Cultivo:62000 PASTOS PERMANENTES DE 5 O MAS AÑOS-SIN VARIEDAD Secano  
Recinto:21-061-006-00058-00001 Cultivo:62000 PASTOS PERMANENTES DE 5 O MAS AÑOS-SIN VARIEDAD Secano  
Recinto:21-061-006-00058-00002 Cultivo:62000 PASTOS PERMANENTES DE 5 O MAS AÑOS-SIN VARIEDAD Secano  
Recinto:21-061-006-00058-00003 Cultivo:62000 PASTOS PERMANENTES DE 5 O MAS AÑOS-SIN VARIEDAD Secano  
Recinto:21-061-006-00059-00003 Cultivo:62000 PASTOS PERMANENTES DE 5 O MAS AÑOS-SIN VARIEDAD Secano  
Recinto:21-061-006-00059-00004 Cultivo:62000 PASTOS PERMANENTES DE 5 O MAS AÑOS-SIN VARIEDAD Secano  
Recinto:21-061-006-00059-00005 Cultivo:62000 PASTOS PERMANENTES DE 5 O MAS AÑOS-SIN VARIEDAD Secano  
Recinto:21-061-006-00059-00006 Cultivo:62000 PASTOS PERMANENTES DE 5 O MAS AÑOS-SIN VARIEDAD Secano  
Recinto:21-061-006-00061-00001 Cultivo:62000 PASTOS PERMANENTES DE 5 O MAS AÑOS-SIN VARIEDAD Secano  
Recinto:21-061-007-00001-00045 Cultivo:62000 PASTOS PERMANENTES DE 5 O MAS AÑOS-SIN VARIEDAD Secano  
Recinto:21-061-007-00001-00046 Cultivo:62000 PASTOS PERMANENTES DE 5 O MAS AÑOS-SIN VARIEDAD Secano  
Recinto:21-061-007-00001-00053 Cultivo:62000 PASTOS PERMANENTES DE 5 O MAS AÑOS-SIN VARIEDAD Secano
- 86124 Recinto de forrajera para Cálculo de Carga Ganadera que No pertenece a Explotación.  
Recinto:21-061-002-00029-00008 Cultivo:62000 PASTOS PERMANENTES DE 5 O MAS AÑOS-SIN VARIEDAD Secano  
Recinto:21-061-003-00058-00001 Cultivo:62000 PASTOS PERMANENTES DE 5 O MAS AÑOS-SIN VARIEDAD Secano  
Recinto:21-061-006-00058-00001 Cultivo:62000 PASTOS PERMANENTES DE 5 O MAS AÑOS-SIN VARIEDAD Secano  
Recinto:21-061-006-00058-00002 Cultivo:62000 PASTOS PERMANENTES DE 5 O MAS AÑOS-SIN VARIEDAD Secano  
Recinto:21-061-006-00058-00003 Cultivo:62000 PASTOS PERMANENTES DE 5 O MAS AÑOS-SIN VARIEDAD Secano  
Recinto:21-061-006-00059-00003 Cultivo:62000 PASTOS PERMANENTES DE 5 O MAS AÑOS-SIN VARIEDAD Secano  
Recinto:21-061-006-00059-00004 Cultivo:62000 PASTOS PERMANENTES DE 5 O MAS AÑOS-SIN VARIEDAD Secano  
Recinto:21-061-006-00059-00005 Cultivo:62000 PASTOS PERMANENTES DE 5 O MAS AÑOS-SIN VARIEDAD Secano  
Recinto:21-061-006-00059-00006 Cultivo:62000 PASTOS PERMANENTES DE 5 O MAS AÑOS-SIN VARIEDAD Secano  
Recinto:21-061-006-00061-00001 Cultivo:62000 PASTOS PERMANENTES DE 5 O MAS AÑOS-SIN VARIEDAD Secano  
Recinto:21-061-007-00001-00045 Cultivo:62000 PASTOS PERMANENTES DE 5 O MAS AÑOS-SIN VARIEDAD Secano  
Recinto:21-061-007-00001-00046 Cultivo:62000 PASTOS PERMANENTES DE 5 O MAS AÑOS-SIN VARIEDAD Secano  
Recinto:21-061-007-00001-00053 Cultivo:62000 PASTOS PERMANENTES DE 5 O MAS AÑOS-SIN VARIEDAD Secano

**Datos considerados para el Cálculo de la Carga Ganadera del expediente**

(1) Con incidencias que retienen pago o deniegan el expediente.  
 (2) Se calcula sobre superficie declarada admisible.  
 (3) Aplicación del artículo 16 bis del RD 147/2023.  
 (4) Expediente con algunos recintos de pastos permanentes ubicados en espacios protegidos donde la carga ganadera mínima será 0,1 UGM/ha.

Puede verificar la integridad de una copia de este documento mediante la lectura del código QR adjunto o mediante el acceso a la dirección <a href="https://ws050.juntadeandalucia.es/verificarFirma">https://ws050.juntadeandalucia.es/verificarFirma</a> indicando el código de VERIFICACIÓN			
FIRMADO POR	JUAN JOSE SOLER GARCIA ROCIO GUIJARRO MILLAN	28/01/2025	
VERIFICACIÓN	Pk2jmXWWMG4T6FB7YBSQN2RL3H4LJD3	PÁG. 15/72	



**Datos considerados para el Cálculo de la Carga Ganadera del expediente**

Superficie determinada para Cálculo Carga Ganadera: 40,13 ha  
Carga Ganadera del Expediente: 1,09 ugm/ha

Explotación	Especie	Ugm Calculada para CG
ES210080000027	BOVINA	40,70
ES210080000027	PORCINO	3,22

**Recintos Determinados para el Cálculo de Garga Ganadera**

REF.	REFERENCIA SIGPAC	CULTIVO	DESCRIPCIÓN CULTIVO	S/R	SUP. PROPUESTA (ha)
-1041224	21-008-005-00049-00018	62000	PASTOS PERMANENTES DE 5 O MAS AÑOS-SIN VARIEDAD	S	0,00
170000006585198	21-008-005-00041-00001	62000	PASTOS PERMANENTES DE 5 O MAS AÑOS-SIN VARIEDAD	S	0,00
170000006585199	21-008-005-00043-00054	62000	PASTOS PERMANENTES DE 5 O MAS AÑOS-SIN VARIEDAD	S	0,95
170000006585200	21-008-005-00046-00002	62000	PASTOS PERMANENTES DE 5 O MAS AÑOS-SIN VARIEDAD	S	2,81
170000006585201	21-008-005-00043-00047	62000	PASTOS PERMANENTES DE 5 O MAS AÑOS-SIN VARIEDAD	S	4,57
170000006585202	21-008-005-00043-00053	62000	PASTOS PERMANENTES DE 5 O MAS AÑOS-SIN VARIEDAD	S	1,80
170000006585204	21-008-005-00043-00003	62000	PASTOS PERMANENTES DE 5 O MAS AÑOS-SIN VARIEDAD	S	15,63
170000006585205	21-008-005-00041-00002	62000	PASTOS PERMANENTES DE 5 O MAS AÑOS-SIN VARIEDAD	S	0,00
170000006585213	21-008-005-00049-00017	62000	PASTOS PERMANENTES DE 5 O MAS AÑOS-SIN VARIEDAD	S	14,37
170000006585214	21-008-005-00091-00001	62000	PASTOS PERMANENTES DE 5 O MAS AÑOS-SIN VARIEDAD	S	0,00
170000006585223	21-008-005-00042-00001	62000	PASTOS PERMANENTES DE 5 O MAS AÑOS-SIN VARIEDAD	S	0,00

**Incidencias de carga ganadera**

**INCIDENCIA DESCRIPCIÓN**

225	Superficie neta de cruce en un recinto en el conjunto de solicitudes supera superficie admisible que SIGPAC establece para él. Recinto:21-061-007-00001-00045 Cultivo:62000 PASTOS PERMANENTES DE 5 O MAS AÑOS-SIN VARIEDAD Secano Superficie admisible de pastos del recinto según SIGPAC.:1020 Suma de superficies de cruce netas declaradas para este recinto por todos los solicitantes.:1029 Exceso de superficie (Hectáreas):0,09
242	Recinto pendiente de acreditación de titularidad. Recinto:21-008-005-00050-00006 Cultivo:63000 PASTOS DE MENOS DE 5 AÑOS-SIN VARIEDAD Secano Recinto:21-008-005-00049-00018 Cultivo:62000 PASTOS PERMANENTES DE 5 O MAS AÑOS-SIN VARIEDAD Secano Recinto:21-008-005-00041-00001 Cultivo:62000 PASTOS PERMANENTES DE 5 O MAS AÑOS-SIN VARIEDAD Secano Recinto:21-061-007-00001-00053 Cultivo:62000 PASTOS PERMANENTES DE 5 O MAS AÑOS-SIN VARIEDAD Secano Recinto:21-008-005-00041-00002 Cultivo:62000 PASTOS PERMANENTES DE 5 O MAS AÑOS-SIN VARIEDAD Secano Recinto:21-061-006-00059-00004 Cultivo:62000 PASTOS PERMANENTES DE 5 O MAS AÑOS-SIN VARIEDAD Secano Recinto:21-061-006-00058-00001 Cultivo:62000 PASTOS PERMANENTES DE 5 O MAS AÑOS-SIN VARIEDAD Secano Recinto:21-061-006-00058-00003 Cultivo:62000 PASTOS PERMANENTES DE 5 O MAS AÑOS-SIN VARIEDAD Secano Recinto:21-061-006-00059-00006 Cultivo:62000 PASTOS PERMANENTES DE 5 O MAS AÑOS-SIN VARIEDAD Secano Recinto:21-061-003-00058-00001 Cultivo:62000 PASTOS PERMANENTES DE 5 O MAS AÑOS-SIN VARIEDAD Secano Recinto:21-061-006-00059-00005 Cultivo:62000 PASTOS PERMANENTES DE 5 O MAS AÑOS-SIN VARIEDAD Secano Recinto:21-008-005-00091-00001 Cultivo:62000 PASTOS PERMANENTES DE 5 O MAS AÑOS-SIN VARIEDAD Secano Recinto:21-008-005-00042-00001 Cultivo:62000 PASTOS PERMANENTES DE 5 O MAS AÑOS-SIN VARIEDAD Secano Recinto:21-061-002-00029-00008 Cultivo:62000 PASTOS PERMANENTES DE 5 O MAS AÑOS-SIN VARIEDAD Secano Recinto:21-061-006-00061-00001 Cultivo:62000 PASTOS PERMANENTES DE 5 O MAS AÑOS-SIN VARIEDAD Secano Recinto:21-061-006-00059-00003 Cultivo:62000 PASTOS PERMANENTES DE 5 O MAS AÑOS-SIN VARIEDAD Secano Recinto:21-061-007-00001-00045 Cultivo:62000 PASTOS PERMANENTES DE 5 O MAS AÑOS-SIN VARIEDAD Secano Recinto:21-061-007-00001-00046 Cultivo:62000 PASTOS PERMANENTES DE 5 O MAS AÑOS-SIN VARIEDAD Secano
86122	Recinto superficie forrajera que realiza la actividad de producción de pastoreo y no declara el o los códigos del Registro de Explotaciones Ganaderas de Andalucía, REGA. Recinto:21-061-007-00001-00053 Cultivo:62000 PASTOS PERMANENTES DE 5 O MAS AÑOS-SIN VARIEDAD Secano Recinto:21-061-006-00059-00004 Cultivo:62000 PASTOS PERMANENTES DE 5 O MAS AÑOS-SIN VARIEDAD Secano

(1) Con incidencias que retienen pago o deniegan el expediente.

(2) Se calcula sobre superficie declarada admisible.

(3) Aplicación del artículo 16 bis del RD 147/2023.

(4) Expediente con algunos recintos de pastos permanentes ubicados en espacios protegidos donde la carga ganadera mínima será 0,1 UGM/ha.

Puede verificar la integridad de una copia de este documento mediante la lectura del código QR adjunto o mediante el acceso a la dirección <https://ws050.juntadeandalucia.es/verificarFirma> indicando el código de VERIFICACIÓN

FIRMADO POR	JUAN JOSE SOLER GARCIA	28/01/2025
	ROCIO GUIJARRO MILLAN	
VERIFICACIÓN	Pk2jmXWWMG4T6FB7YBSQN2RL3H4LJD3	PÁG. 16/72







	Recinto:21-061-006-00058-00001	Cultivo:62000	PASTOS PERMANENTES DE 5 O MAS AÑOS-SIN VARIEDAD	Secano
	Recinto:21-061-006-00058-00003	Cultivo:62000	PASTOS PERMANENTES DE 5 O MAS AÑOS-SIN VARIEDAD	Secano
	Recinto:21-061-006-00059-00006	Cultivo:62000	PASTOS PERMANENTES DE 5 O MAS AÑOS-SIN VARIEDAD	Secano
	Recinto:21-061-006-00058-00002	Cultivo:62000	PASTOS PERMANENTES DE 5 O MAS AÑOS-SIN VARIEDAD	Secano
	Recinto:21-061-003-00058-00001	Cultivo:62000	PASTOS PERMANENTES DE 5 O MAS AÑOS-SIN VARIEDAD	Secano
	Recinto:21-061-006-00059-00005	Cultivo:62000	PASTOS PERMANENTES DE 5 O MAS AÑOS-SIN VARIEDAD	Secano
	Recinto:21-061-002-00029-00008	Cultivo:62000	PASTOS PERMANENTES DE 5 O MAS AÑOS-SIN VARIEDAD	Secano
	Recinto:21-061-006-00061-00001	Cultivo:62000	PASTOS PERMANENTES DE 5 O MAS AÑOS-SIN VARIEDAD	Secano
	Recinto:21-061-006-00059-00003	Cultivo:62000	PASTOS PERMANENTES DE 5 O MAS AÑOS-SIN VARIEDAD	Secano
	Recinto:21-061-007-00001-00045	Cultivo:62000	PASTOS PERMANENTES DE 5 O MAS AÑOS-SIN VARIEDAD	Secano
	Recinto:21-061-007-00001-00046	Cultivo:62000	PASTOS PERMANENTES DE 5 O MAS AÑOS-SIN VARIEDAD	Secano
86124	Recinto de forrajera para Cálculo de Carga Ganadera que No pertenece a Explotación.			
	Recinto:21-061-007-00001-00053	Cultivo:62000	PASTOS PERMANENTES DE 5 O MAS AÑOS-SIN VARIEDAD	Secano
	Recinto:21-061-006-00059-00004	Cultivo:62000	PASTOS PERMANENTES DE 5 O MAS AÑOS-SIN VARIEDAD	Secano
	Recinto:21-061-006-00058-00001	Cultivo:62000	PASTOS PERMANENTES DE 5 O MAS AÑOS-SIN VARIEDAD	Secano
	Recinto:21-061-006-00058-00003	Cultivo:62000	PASTOS PERMANENTES DE 5 O MAS AÑOS-SIN VARIEDAD	Secano
	Recinto:21-061-006-00059-00006	Cultivo:62000	PASTOS PERMANENTES DE 5 O MAS AÑOS-SIN VARIEDAD	Secano
	Recinto:21-061-006-00058-00002	Cultivo:62000	PASTOS PERMANENTES DE 5 O MAS AÑOS-SIN VARIEDAD	Secano
	Recinto:21-061-003-00058-00001	Cultivo:62000	PASTOS PERMANENTES DE 5 O MAS AÑOS-SIN VARIEDAD	Secano
	Recinto:21-061-006-00059-00005	Cultivo:62000	PASTOS PERMANENTES DE 5 O MAS AÑOS-SIN VARIEDAD	Secano
	Recinto:21-061-002-00029-00008	Cultivo:62000	PASTOS PERMANENTES DE 5 O MAS AÑOS-SIN VARIEDAD	Secano
	Recinto:21-061-006-00061-00001	Cultivo:62000	PASTOS PERMANENTES DE 5 O MAS AÑOS-SIN VARIEDAD	Secano
	Recinto:21-061-006-00059-00003	Cultivo:62000	PASTOS PERMANENTES DE 5 O MAS AÑOS-SIN VARIEDAD	Secano
	Recinto:21-061-007-00001-00045	Cultivo:62000	PASTOS PERMANENTES DE 5 O MAS AÑOS-SIN VARIEDAD	Secano
	Recinto:21-061-007-00001-00046	Cultivo:62000	PASTOS PERMANENTES DE 5 O MAS AÑOS-SIN VARIEDAD	Secano
86128	Recinto de Forrajeras que no ha contabilizado para Carga Ganadera por no tener una explotación válida para el cálculo de la Carga Ganadera			
	Recinto:21-008-005-00050-00006	Cultivo:63	PASTOS DE MENOS DE 5 AÑOS-	
	Recinto:21-061-007-00001-00053	Cultivo:62	PASTOS PERMANENTES DE 5 O MAS AÑOS-	
	Recinto:21-061-006-00059-00004	Cultivo:62	PASTOS PERMANENTES DE 5 O MAS AÑOS-	
	Recinto:21-061-006-00058-00001	Cultivo:62	PASTOS PERMANENTES DE 5 O MAS AÑOS-	
	Recinto:21-061-006-00058-00003	Cultivo:62	PASTOS PERMANENTES DE 5 O MAS AÑOS-	
	Recinto:21-061-006-00059-00006	Cultivo:62	PASTOS PERMANENTES DE 5 O MAS AÑOS-	
	Recinto:21-061-006-00058-00002	Cultivo:62	PASTOS PERMANENTES DE 5 O MAS AÑOS-	
	Recinto:21-061-003-00058-00001	Cultivo:62	PASTOS PERMANENTES DE 5 O MAS AÑOS-	
	Recinto:21-061-006-00059-00005	Cultivo:62	PASTOS PERMANENTES DE 5 O MAS AÑOS-	
	Recinto:21-061-002-00029-00008	Cultivo:62	PASTOS PERMANENTES DE 5 O MAS AÑOS-	
	Recinto:21-061-006-00061-00001	Cultivo:62	PASTOS PERMANENTES DE 5 O MAS AÑOS-	
	Recinto:21-061-006-00059-00003	Cultivo:62	PASTOS PERMANENTES DE 5 O MAS AÑOS-	
	Recinto:21-061-007-00001-00045	Cultivo:62	PASTOS PERMANENTES DE 5 O MAS AÑOS-	
	Recinto:21-061-007-00001-00046	Cultivo:62	PASTOS PERMANENTES DE 5 O MAS AÑOS-	
86133	Recinto de forrajera No solicitado para Cálculo de Carga Ganadera que No pertenece a Explotación.			
	Recinto:21-008-005-00050-00006	Cultivo:63000	PASTOS DE MENOS DE 5 AÑOS-SIN VARIEDAD	Secano

(1) Con incidencias que retienen pago o deniegan el expediente.

(2) Se calcula sobre superficie declarada admisible.

(3) Aplicación del artículo 16 bis del RD 147/2023.

(4) Expediente con algunos recintos de pastos permanentes ubicados en espacios protegidos donde la carga ganadera mínima será 0,1 UGM/ha.

Puede verificar la integridad de una copia de este documento mediante la lectura del código QR adjunto o mediante el acceso a la dirección <https://ws050.juntadeandalucia.es/verificarFirma> indicando el código de VERIFICACIÓN

FIRMADO POR	JUAN JOSE SOLER GARCIA	28/01/2025	
	ROCIO GUIJARRO MILLAN		
VERIFICACIÓN	Pk2jmXWVG4T6FB7YBSQN2RL3H4LJD3	PÁG. 17/72	



**APELLIDOS Y NOMBRE / RAZÓN SOCIAL**

BENÍTEZ GUERRERO JORGE

**NIF**

\*\*\*\*2764\*

**EXPEDIENTE**

1253899

**RESOLUCIÓN**

CONCESIÓN DE LA AYUDA

**DATOS DE MANTENIMIENTO UNIDADES**

<b>GRUPO DE PAGO</b>	<b>Sup. Dec. Admisible</b>	<b>Sup. Propuesta</b>	<b>Sobredecl.</b>	<b>% Sobredecl.</b>
ZONAS DE LIMITACIONES NATURALES	41,16	41,16	0,00	0,00

**APLICACIÓN DE REDUCCIONES Y PENALIZACIONES (%)**

<b>Criterios de subvencionabilidad (1)</b>	<b>Presentación tardía</b>	<b>Omisión declaración</b>	<b>Condicionalidad</b>
0,00	0,00	0,00	10,00

**IMPORTE ( Euros )**

<b>Calculado(2)</b>	<b>Reducción</b>	<b>Penalización</b>	<b>Reducción Penalización (3)</b>	<b>Penalización adicional</b>	<b>Propuesto</b>	<b>FEADER</b>	<b>MAPA</b>	<b>CAPADR</b>
1.188,00 €	0,00 €	0,00 €	0,00 €	0,00 €	1.069,20 €	908,82 €	104,89 €	55,49 €
<b>Importe Unitario:</b>	54,00 €	<b>Nuevo Importe Unitario:</b>	28,86 €					

**RECINTOS PROPUESTOS**

<b>REF.</b>	<b>REFERENCIA SIGPAC</b>	<b>CULTIVO</b>	<b>S/R</b>	<b>USO SIGPAC</b>	<b>Sup. Dec. admisible</b>	<b>Sup. Campo</b>	<b>Sup. Determ.</b>	<b>Sup. Propuesta</b>
-1457205	21-061-004-00143-0022	PASTOS PERMANENTES DE 5 O MAS AÑOS	S		0,06		0,06	0,06
-1457202	21-061-004-00143-0002	PASTOS PERMANENTES DE 5 O MAS AÑOS	S		0,04		0,04	0,04
-1457200	21-061-004-00141-0008	PASTOS PERMANENTES DE 5 O MAS AÑOS	S		0,02		0,02	0,02
-810655	21-061-010-00027-0132	PASTOS PERMANENTES DE 5 O MAS AÑOS	S		5,15		5,15	5,15
5098065	21-061-004-00143-0007	PASTOS PERMANENTES DE 5 O MAS AÑOS	S		0,72		0,72	0,72
5098066	21-061-004-00143-0008	PASTOS PERMANENTES DE 5 O MAS AÑOS	S		0,60		0,60	0,60
5098067	21-061-004-00143-0015	PASTOS PERMANENTES DE 5 O MAS AÑOS	S		2,33		2,33	2,33
5098068	21-061-004-00143-0016	PASTOS PERMANENTES DE 5 O MAS AÑOS	S		1,42		1,42	1,42
5098069	21-061-004-00143-0017	PASTOS PERMANENTES DE 5 O MAS AÑOS	S		0,99		0,99	0,99
5098071	21-061-004-00143-0019	PASTOS PERMANENTES DE 5 O MAS AÑOS	S		0,08		0,08	0,08
5098081	21-061-004-00140-0003	PASTOS PERMANENTES DE 5 O MAS AÑOS	S		0,57		0,57	0,57
5098082	21-061-004-00140-0004	PASTOS PERMANENTES DE 5 O MAS AÑOS	S		0,02		0,02	0,02
5098083	21-061-004-00140-0007	PASTOS PERMANENTES DE 5 O MAS AÑOS	S		0,15		0,15	0,15
5098084	21-061-004-00140-0008	PASTOS PERMANENTES DE 5 O MAS AÑOS	S		3,71		3,71	3,71
5098085	21-061-004-00140-0009	PASTOS PERMANENTES DE 5 O MAS AÑOS	S		0,01		0,01	0,01
5098114	21-061-010-00027-0068	PASTOS PERMANENTES DE 5 O MAS AÑOS	S		2,39		2,39	2,39
5098248	21-061-004-00141-0008	PASTOS PERMANENTES DE 5 O MAS AÑOS	S		9,77		9,77	9,77
5098249	21-061-004-00141-0009	PASTOS PERMANENTES DE 5 O MAS AÑOS	S		0,95		0,95	0,95
5098252	21-061-004-00141-0012	PASTOS PERMANENTES DE 5 O MAS AÑOS	S		7,24		7,24	7,24
5098253	21-061-004-00141-0013	PASTOS PERMANENTES DE 5 O MAS AÑOS	S		4,94		4,94	4,94

**INCIDENCIAS**

**INCIDENCIA DESCRIPCIÓN**

74336	Recinto con uso declarado o cultivo declarado NO válido Recinto:21-061-004-00143-00018 Cultivo:358000 MEZCLA DE FORESTALES-SIN VARIEDAD Secano Uso Sigpac:FO
86122	Recinto superficie forrajera que realiza la actividad de producción de pastoreo y no declara el o los códigos del Registro de Explotaciones Ganaderas de Andalucía, REGA. Recinto:21-061-004-00141-00008 Cultivo:62000 PASTOS PERMANENTES DE 5 O MAS AÑOS-SIN VARIEDAD Secano
86124	Recinto de forrajera para Cálculo de Carga Ganadera que No pertenece a Explotación. Recinto:21-061-004-00141-00008 Cultivo:62000 PASTOS PERMANENTES DE 5 O MAS AÑOS-SIN VARIEDAD Secano

(1) Con incidencias que retienen pago o deniegan el expediente.

(2) Se calcula sobre superficie declarada admisible.

(3) Aplicación del artículo 16 bis del RD 147/2023.

(4) Expediente con algunos recintos de pastos permanentes ubicados en espacios protegidos donde la carga ganadera mínima será 0,1 UGM/ha.

Puede verificar la integridad de una copia de este documento mediante la lectura del código QR adjunto o mediante el acceso a la dirección <https://ws050.juntadeandalucia.es/verificarFirma> indicando el código de VERIFICACIÓN

FIRMADO POR	JUAN JOSE SOLER GARCIA	28/01/2025	
	ROCIO GUIJARRO MILLAN		
VERIFICACIÓN	Pk2jmXWWMG4T6FB7YBSQN2RL3H4LJD3	PÁG. 18/72	



**Datos considerados para el Cálculo de la Carga Ganadera del expediente**

Superficie determinada para Cálculo Carga Ganadera: 41,16 ha

Carga Ganadera del Expediente: 0,99 ugm/ha

Explotación	Especie	Ugm Calculada para CG
ES210620000436	BOVINA	23,27
ES210620000436	OVINA	3,13
ES210620000436	PORCINO	8,54
ES210620000458	OVINA	5,73

**Recintos Determinados para el Cálculo de Garga Ganadera**

REF.	REFERENCIA SIGPAC	CULTIVO	DESCRIPCIÓN CULTIVO	S/R	SUP. PROPUESTA (ha)
-1457205	21-061-004-00143-00022	62000	PASTOS PERMANENTES DE 5 O MAS AÑOS-SIN VARIEDAD	S	0,06
-1457202	21-061-004-00143-00002	62000	PASTOS PERMANENTES DE 5 O MAS AÑOS-SIN VARIEDAD	S	0,04
-1457200	21-061-004-00141-00008	62000	PASTOS PERMANENTES DE 5 O MAS AÑOS-SIN VARIEDAD	S	0,02
-810655	21-061-010-00027-00132	62000	PASTOS PERMANENTES DE 5 O MAS AÑOS-SIN VARIEDAD	S	5,15
5098065	21-061-004-00143-00007	62000	PASTOS PERMANENTES DE 5 O MAS AÑOS-SIN VARIEDAD	S	0,72
5098066	21-061-004-00143-00008	62000	PASTOS PERMANENTES DE 5 O MAS AÑOS-SIN VARIEDAD	S	0,60
5098067	21-061-004-00143-00015	62000	PASTOS PERMANENTES DE 5 O MAS AÑOS-SIN VARIEDAD	S	2,33
5098068	21-061-004-00143-00016	62000	PASTOS PERMANENTES DE 5 O MAS AÑOS-SIN VARIEDAD	S	1,42
5098069	21-061-004-00143-00017	62000	PASTOS PERMANENTES DE 5 O MAS AÑOS-SIN VARIEDAD	S	0,99
5098071	21-061-004-00143-00019	62000	PASTOS PERMANENTES DE 5 O MAS AÑOS-SIN VARIEDAD	S	0,08
5098081	21-061-004-00140-00003	62000	PASTOS PERMANENTES DE 5 O MAS AÑOS-SIN VARIEDAD	S	0,57
5098082	21-061-004-00140-00004	62000	PASTOS PERMANENTES DE 5 O MAS AÑOS-SIN VARIEDAD	S	0,02
5098083	21-061-004-00140-00007	62000	PASTOS PERMANENTES DE 5 O MAS AÑOS-SIN VARIEDAD	S	0,15
5098084	21-061-004-00140-00008	62000	PASTOS PERMANENTES DE 5 O MAS AÑOS-SIN VARIEDAD	S	3,71
5098085	21-061-004-00140-00009	62000	PASTOS PERMANENTES DE 5 O MAS AÑOS-SIN VARIEDAD	S	0,01
5098114	21-061-010-00027-00068	62000	PASTOS PERMANENTES DE 5 O MAS AÑOS-SIN VARIEDAD	S	2,39
5098248	21-061-004-00141-00008	62000	PASTOS PERMANENTES DE 5 O MAS AÑOS-SIN VARIEDAD	S	9,77
5098249	21-061-004-00141-00009	62000	PASTOS PERMANENTES DE 5 O MAS AÑOS-SIN VARIEDAD	S	0,95
5098252	21-061-004-00141-00012	62000	PASTOS PERMANENTES DE 5 O MAS AÑOS-SIN VARIEDAD	S	7,24
5098253	21-061-004-00141-00013	62000	PASTOS PERMANENTES DE 5 O MAS AÑOS-SIN VARIEDAD	S	4,94

**Incidencias de carga ganadera**

**INCIDENCIA DESCRIPCIÓN**

86122	Recinto superficie forrajera que realiza la actividad de producción de pastoreo y no declara el o los códigos del Registro de Explotaciones Ganaderas de Andalucía, REGA. Recinto:21-061-004-00141-00008 Cultivo:62000 PASTOS PERMANENTES DE 5 O MAS AÑOS-SIN VARIEDAD Secano Recinto:21-061-004-00141-00008 Cultivo:62000 PASTOS PERMANENTES DE 5 O MAS AÑOS-SIN VARIEDAD Secano Recinto:21-061-004-00141-00008 Cultivo:62000 PASTOS PERMANENTES DE 5 O MAS AÑOS-SIN VARIEDAD Secano
86124	Recinto de forrajera para Cálculo de Carga Ganadera que No pertenece a Explotación. Recinto:21-061-004-00141-00008 Cultivo:62000 PASTOS PERMANENTES DE 5 O MAS AÑOS-SIN VARIEDAD Secano Recinto:21-061-004-00141-00008 Cultivo:62000 PASTOS PERMANENTES DE 5 O MAS AÑOS-SIN VARIEDAD Secano Recinto:21-061-004-00141-00008 Cultivo:62000 PASTOS PERMANENTES DE 5 O MAS AÑOS-SIN VARIEDAD Secano
86128	Recinto de Forrajeras que no ha contabilizado para Carga Ganadera por no tener una explotación válida para el cálculo de la Carga Ganadera

(1) Con incidencias que retienen pago o deniegan el expediente.

(2) Se calcula sobre superficie declarada admisible.

(3) Aplicación del artículo 16 bis del RD 147/2023.

(4) Expediente con algunos recintos de pastos permanentes ubicados en espacios protegidos donde la carga ganadera mínima será 0,1 UGM/ha.

Puede verificar la integridad de una copia de este documento mediante la lectura del código QR adjunto o mediante el acceso a la dirección <https://ws050.juntadeandalucia.es/verificarFirma> indicando el código de VERIFICACIÓN

FIRMADO POR	JUAN JOSE SOLER GARCIA	28/01/2025
	ROCIO GUIJARRO MILLAN	
VERIFICACIÓN	Pk2jmXWWMG4T6FB7YBSQN2RL3H4LJD3	PÁG. 19/72





Recinto:21-061-004-00141-00008 Cultivo:62 PASTOS PERMANENTES DE 5 O MAS AÑOS-  
Recinto:21-061-004-00141-00008 Cultivo:62 PASTOS PERMANENTES DE 5 O MAS AÑOS-  
Recinto:21-061-004-00141-00008 Cultivo:62 PASTOS PERMANENTES DE 5 O MAS AÑOS-

(1) Con incidencias que retienen pago o deniegan el expediente.

(2) Se calcula sobre superficie declarada admisible.

(3) Aplicación del artículo 16 bis del RD 147/2023.

(4) Expediente con algunos recintos de pastos permanentes ubicados en espacios protegidos donde la carga ganadera mínima será 0,1 UGM/ha.

Puede verificar la integridad de una copia de este documento mediante la lectura del código QR adjunto o mediante el acceso a la dirección <https://ws050.juntadeandalucia.es/verificarFirma> indicando el código de VERIFICACIÓN

FIRMADO POR	JUAN JOSE SOLER GARCIA ROCIO GUIJARRO MILLAN	28/01/2025	
VERIFICACIÓN	Pk2jmXWVG4T6FB7YBSQN2RL3H4LJD3	PÁG. 20/72	

**APELLIDOS Y NOMBRE / RAZÓN SOCIAL**

BORRERO MARQUEZ JUAN MIGUEL

**NIF**

\*\*\*\*9485\*

**EXPEDIENTE**

1001329

**RESOLUCIÓN**

CONCESIÓN DE LA AYUDA

**DATOS DE MANTENIMIENTO UNIDADES**

<b>GRUPO DE PAGO</b>	<b>Sup. Dec. Admisible</b>	<b>Sup. Propuesta</b>	<b>Sobredecl.</b>	<b>% Sobredecl.</b>
ZONAS DE LIMITACIONES NATURALES	51,97	51,97	0,00	0,00

**APLICACIÓN DE REDUCCIONES Y PENALIZACIONES (%)**

<b>Criterios de subvencionabilidad (1)</b>	<b>Presentación tardía</b>	<b>Omisión declaración</b>	<b>Condicionalidad</b>
0,00	0,00	0,00	0,00

**IMPORTE ( Euros )**

<b>Calculado(2)</b>	<b>Reducción</b>	<b>Penalización</b>	<b>Reducción Penalización (3)</b>	<b>Penalización adicional</b>	<b>Propuesto</b>	<b>FEADER</b>	<b>MAPA</b>	<b>CAPADR</b>
1.188,00 €	0,00 €	0,00 €	0,00 €	0,00 €	1.188,00 €	1.009,80 €	116,54 €	61,66 €
<b>Importe Unitario:</b>	54,00 €	<b>Nuevo Importe Unitario:</b>	22,86 €					

**RECINTOS PROPUESTOS**

<b>REF.</b>	<b>REFERENCIA SIGPAC</b>	<b>CULTIVO</b>	<b>S/R</b>	<b>USO SIGPAC</b>	<b>Sup. Dec. admisible</b>	<b>Sup. Campo</b>	<b>Sup. Determ.</b>	<b>Sup. Propuesta</b>
5216188	21-058-001-00018-0005	PASTOS PERMANENTES DE 5 O MAS AÑOS	S		25,38		25,38	25,38
5216189	21-058-001-00018-0002	PASTOS PERMANENTES DE 5 O MAS AÑOS	S		3,74		3,74	3,74
5216190	21-058-002-00016-0002	PASTOS PERMANENTES DE 5 O MAS AÑOS	S		22,85		22,85	22,85

**Datos considerados para el Cálculo de la Carga Ganadera del expediente**

Superficie determinada para Cálculo Carga Ganadera: 51,97 ha

Carga Ganadera del Expediente: 0,28 ugm/ha

<b>Explotación</b>	<b>Especie</b>	<b>Ugm Calculada para CG</b>
ES210580000358	CAPRINA	0,20
ES210580000358	OVINA	14,34

**Recintos Determinados para el Cálculo de Garga Ganadera**

<b>REF.</b>	<b>REFERENCIA SIGPAC</b>	<b>CULTIVO</b>	<b>DESCRIPCIÓN CULTIVO</b>	<b>S/R</b>	<b>SUP. PROPUESTA (ha)</b>
5216188	21-058-001-00018-00005	62000	PASTOS PERMANENTES DE 5 O MAS AÑOS-SIN VARIEDAD	S	25,38
5216189	21-058-001-00018-00002	62000	PASTOS PERMANENTES DE 5 O MAS AÑOS-SIN VARIEDAD	S	3,74
5216190	21-058-002-00016-00002	62000	PASTOS PERMANENTES DE 5 O MAS AÑOS-SIN VARIEDAD	S	22,85

(1) Con incidencias que retienen pago o deniegan el expediente.

(2) Se calcula sobre superficie declarada admisible.

(3) Aplicación del artículo 16 bis del RD 147/2023.

(4) Expediente con algunos recintos de pastos permanentes ubicados en espacios protegidos donde la carga ganadera mínima será 0,1 UGM/ha.

Puede verificar la integridad de una copia de este documento mediante la lectura del código QR adjunto o mediante el acceso a la dirección <https://ws050.juntadeandalucia.es/verificarFirma> indicando el código de VERIFICACIÓN

FIRMADO POR	JUAN JOSE SOLER GARCIA	28/01/2025
	ROCIO GUIJARRO MILLAN	
VERIFICACIÓN	Pk2jmXWWMG4T6FB7YBSQN2RL3H4LJD3	PÁG. 21/72





**APellidos y nombre / RAZÓN SOCIAL**

CARRASCO SUAREZ, MANUEL

**NIF**

\*\*\*\*0776\*

**EXPEDIENTE**

1258372

**RESOLUCIÓN**

CONCESIÓN DE LA AYUDA

**DATOS DE MANTENIMIENTO UNIDADES**

<b>GRUPO DE PAGO</b>	<b>Sup. Dec. Admisible</b>	<b>Sup. Propuesta</b>	<b>Sobredecl.</b>	<b>% Sobredecl.</b>
ZONAS DE LIMITACIONES NATURALES	48,07	48,07	0,00	0,00

**APLICACIÓN DE REDUCCIONES Y PENALIZACIONES (%)**

<b>Criterios de subvencionabilidad (1)</b>	<b>Presentación tardía</b>	<b>Omisión declaración</b>	<b>Condicionalidad</b>
0,00	0,00	0,00	0,00

**IMPORTE ( Euros )**

<b>Calculado(2)</b>	<b>Reducción</b>	<b>Penalización</b>	<b>Reducción Penalización (3)</b>	<b>Penalización adicional</b>	<b>Propuesto</b>	<b>FEADER</b>	<b>MAPA</b>	<b>CAPADR</b>
1.188,00 €	0,00 €	0,00 €	0,00 €	0,00 €	1.188,00 €	1.009,80 €	116,54 €	61,66 €
<b>Importe Unitario:</b>	54,00 €	<b>Nuevo Importe Unitario:</b>	24,71 €					

**RECINTOS PROPUESTOS**

<b>REF.</b>	<b>REFERENCIA SIGPAC</b>	<b>CULTIVO</b>	<b>S/R</b>	<b>USO SIGPAC</b>	<b>Sup. Dec. admisible</b>	<b>Sup. Campo</b>	<b>Sup. Determ.</b>	<b>Sup. Propuesta</b>
-787718	21-058-029-00039-0005	PASTOS PERMANENTES DE 5 O MAS AÑOS	S		0,18		0,18	0,18
-787716	21-058-029-00040-0001	PASTOS PERMANENTES DE 5 O MAS AÑOS	S		0,90		0,90	0,90
-787715	21-058-029-00040-0004	PASTOS PERMANENTES DE 5 O MAS AÑOS	S		0,78		0,78	0,78
-787703	21-058-008-00060-0012	PASTOS PERMANENTES DE 5 O MAS AÑOS	S		7,96		7,96	7,96
-787702	21-058-008-00060-0010	PASTOS PERMANENTES DE 5 O MAS AÑOS	S		11,42		11,42	11,42
-787701	21-058-008-00069-0001	PASTOS PERMANENTES DE 5 O MAS AÑOS	S		0,96		0,96	0,96
-787699	21-058-008-00070-0004	PASTOS PERMANENTES DE 5 O MAS AÑOS	S		12,24		12,24	12,24
5242859	21-058-008-00068-0003	PASTOS PERMANENTES DE 5 O MAS AÑOS	S		1,73		1,73	1,73
5242860	21-058-008-00071-0006	PASTOS PERMANENTES DE 5 O MAS AÑOS	S		7,99		7,99	7,99
1700000004978052	21-058-030-00028-0001	PASTOS PERMANENTES DE 5 O MAS AÑOS	S		1,98		1,98	1,98
1700000004978053	21-058-031-00117-0011	PASTOS PERMANENTES DE 5 O MAS AÑOS	S		1,93		1,93	1,93

(1) Con incidencias que retienen pago o deniegan el expediente.

(2) Se calcula sobre superficie declarada admisible.

(3) Aplicación del artículo 16 bis del RD 147/2023.

(4) Expediente con algunos recintos de pastos permanentes ubicados en espacios protegidos donde la carga ganadera mínima será 0,1 UGM/ha.

Puede verificar la integridad de una copia de este documento mediante la lectura del código QR adjunto o mediante el acceso a la dirección <https://ws050.juntadeandalucia.es/verificarFirma> indicando el código de VERIFICACIÓN

FIRMADO POR	JUAN JOSE SOLER GARCIA	28/01/2025	
	ROCIO GUIJARRO MILLAN		
VERIFICACIÓN	Pk2jmXWWMG4T6FB7YBSQN2RL3H4LJD3	PÁG. 22/72	



**Datos considerados para el Cálculo de la Carga Ganadera del expediente**

Superficie determinada para Cálculo Carga Ganadera: 48,07 ha

Carga Ganadera del Expediente: 0,55 ugm/ha

Explotación	Especie	Ugm Calculada para CG
ES210580000408	OVINA	25,37
ES210580000408	PORCINO	0,85

**Recintos Determinados para el Cálculo de Garga Ganadera**

REF.	REFERENCIA SIGPAC	CULTIVO	DESCRIPCIÓN CULTIVO	S/R	SUP. PROPUESTA (ha)
-787718	21-058-029-00039-00005	62000	PASTOS PERMANENTES DE 5 O MAS AÑOS-SIN VARIEDAD	S	0,18
-787716	21-058-029-00040-00001	62000	PASTOS PERMANENTES DE 5 O MAS AÑOS-SIN VARIEDAD	S	0,90
-787715	21-058-029-00040-00004	62000	PASTOS PERMANENTES DE 5 O MAS AÑOS-SIN VARIEDAD	S	0,78
-787703	21-058-008-00060-00012	62000	PASTOS PERMANENTES DE 5 O MAS AÑOS-SIN VARIEDAD	S	7,96
-787702	21-058-008-00060-00010	62000	PASTOS PERMANENTES DE 5 O MAS AÑOS-SIN VARIEDAD	S	11,42
-787701	21-058-008-00069-00001	62000	PASTOS PERMANENTES DE 5 O MAS AÑOS-SIN VARIEDAD	S	0,96
-787699	21-058-008-00070-00004	62000	PASTOS PERMANENTES DE 5 O MAS AÑOS-SIN VARIEDAD	S	12,24
5242859	21-058-008-00068-00003	62000	PASTOS PERMANENTES DE 5 O MAS AÑOS-SIN VARIEDAD	S	1,73
5242860	21-058-008-00071-00006	62000	PASTOS PERMANENTES DE 5 O MAS AÑOS-SIN VARIEDAD	S	7,99
1700000004978052	21-058-030-00028-00001	62000	PASTOS PERMANENTES DE 5 O MAS AÑOS-SIN VARIEDAD	S	1,98
1700000004978053	21-058-031-00117-00011	62000	PASTOS PERMANENTES DE 5 O MAS AÑOS-SIN VARIEDAD	S	1,93

(1) Con incidencias que retienen pago o deniegan el expediente.

(2) Se calcula sobre superficie declarada admisible.

(3) Aplicación del artículo 16 bis del RD 147/2023.

(4) Expediente con algunos recintos de pastos permanentes ubicados en espacios protegidos donde la carga ganadera mínima será 0,1 UGM/ha.

Puede verificar la integridad de una copia de este documento mediante la lectura del código QR adjunto o mediante el acceso a la dirección <https://ws050.juntadeandalucia.es/verificarFirma> indicando el código de VERIFICACIÓN

FIRMADO POR	JUAN JOSE SOLER GARCIA	28/01/2025	
	ROCIO GUIJARRO MILLAN		
VERIFICACIÓN	Pk2jmXWVG4T6FB7YBSQN2RL3H4LJD3	PÁG. 23/72	



**APELLIDOS Y NOMBRE / RAZÓN SOCIAL**

GÓMEZ MORA JUAN

**NIF**

\*\*\*\*2433\*

**EXPEDIENTE**

1175564

**RESOLUCIÓN**

CONCESIÓN DE LA AYUDA

**DATOS DE MANTENIMIENTO UNIDADES**

**GRUPO DE PAGO**

ZONAS DE LIMITACIONES NATURALES

**Sup. Dec.  
Admisible**

1.246,51

**Sup.  
Propuesta**

1.246,48

**Sobredecl.**

0,03

**% Sobredecl.**

0,00

**APLICACIÓN DE REDUCCIONES Y PENALIZACIONES (%)**

<u>Criterios de subvencionabilidad (1)</u>	<u>Presentación tardía</u>	<u>Omisión declaración</u>	<u>Condicionabilidad</u>
0,00	0,00	0,00	5,00

**IMPORTE ( Euros )**

<u>Calculado(2)</u>	<u>Reducción</u>	<u>Penalización</u>	<u>Reducción Penalización (3)</u>	<u>Penalización adicional</u>	<u>Propuesto</u>	<u>FEADER</u>	<u>MAPA</u>	<u>CAPADR</u>
1.188,00 €	0,03 €	0,00 €	0,00 €	0,00 €	1.128,57 €	959,28 €	110,71 €	58,58 €
<u>Importe Unitario:</u>	54,00 €	<u>Nuevo Importe Unitario:</u>	0,95 €					

(1) Con incidencias que retienen pago o deniegan el expediente.

(2) Se calcula sobre superficie declarada admisible.

(3) Aplicación del artículo 16 bis del RD 147/2023.

(4) Expediente con algunos recintos de pastos permanentes ubicados en espacios protegidos donde la carga ganadera mínima será 0,1 UGM/ha.

Puede verificar la integridad de una copia de este documento mediante la lectura del código QR adjunto o mediante el acceso a la dirección <https://ws050.juntadeandalucia.es/verificarFirma> indicando el código de VERIFICACIÓN

FIRMADO POR

JUAN JOSE SOLER GARCIA

28/01/2025

ROCIO GUIJARRO MILLAN

VERIFICACIÓN

Pk2jmXWVG4T6FB7YBSQN2RL3H4LJD3

PÁG. 24/72







**RECINTOS PROPUESTOS**

REF.	REFERENCIA SIGPAC	CULTIVO	S/R	USO SIGPAC	Sup. Dec. admisible	Sup. Campa	Sup. Determ.	Sup. Propuesta
-1608953	21-058-011-00066-0009	PASTOS PERMANENTES DE 5 O MAS AÑOS	S		0,01		0,01	0,00
-1608952	21-058-011-00066-0008	PASTOS PERMANENTES DE 5 O MAS AÑOS	S		0,01		0,01	0,00
-1608951	21-058-011-00066-0006	PASTOS PERMANENTES DE 5 O MAS AÑOS	S		0,01		0,01	0,00
-1139677	21-015-012-00037-0003	PASTOS PERMANENTES DE 5 O MAS AÑOS	S		1,43		1,43	1,43
-1136984	21-015-012-00037-0004	PASTOS PERMANENTES DE 5 O MAS AÑOS	S		2,93		2,93	2,93
5092719	21-058-011-00008-0031	PASTOS PERMANENTES DE 5 O MAS AÑOS	S		68,51		68,51	68,51
5092723	21-058-011-00008-0025	PASTOS PERMANENTES DE 5 O MAS AÑOS	S		8,53		8,53	8,53
5092733	21-058-011-00005-0009	PASTOS PERMANENTES DE 5 O MAS AÑOS	S		19,58		19,58	19,58
5092734	21-058-011-00006-0001	PASTOS PERMANENTES DE 5 O MAS AÑOS	S		58,85		58,85	58,85
5092735	21-058-011-00005-0002	PASTOS PERMANENTES DE 5 O MAS AÑOS	S		33,28		33,28	33,28
5092736	21-058-011-00005-0010	PASTOS PERMANENTES DE 5 O MAS AÑOS	S		9,53		9,53	9,53
5092737	21-058-010-00010-0035	PASTOS PERMANENTES DE 5 O MAS AÑOS	S		40,09		40,09	40,09
5092738	21-058-011-00007-0019	PASTOS PERMANENTES DE 5 O MAS AÑOS	S		18,20		18,20	18,20
5092739	21-058-011-00006-0005	PASTOS PERMANENTES DE 5 O MAS AÑOS	S		7,86		7,86	7,86
5092740	21-058-011-00007-0007	PASTOS PERMANENTES DE 5 O MAS AÑOS	S		10,93		10,93	10,93
5092814	21-058-011-00005-0012	PASTOS PERMANENTES DE 5 O MAS AÑOS	S		4,67		4,67	4,67
5092847	21-058-010-00010-0033	PASTOS PERMANENTES DE 5 O MAS AÑOS	S		2,81		2,81	2,81
5321093	21-015-012-00027-0008	PASTOS PERMANENTES DE 5 O MAS AÑOS	S		5,66		5,66	5,66
5321101	21-015-012-00038-0014	PASTOS PERMANENTES DE 5 O MAS AÑOS	S		6,47		6,47	6,47
5321102	21-015-012-00038-0018	PASTOS PERMANENTES DE 5 O MAS AÑOS	S		12,53		12,53	12,53
5321105	21-015-012-00038-0024	PASTOS PERMANENTES DE 5 O MAS AÑOS	S		1,39		1,39	1,39
5321107	21-015-012-00042-0016	PASTOS PERMANENTES DE 5 O MAS AÑOS	S		3,51		3,51	3,51
5321109	21-015-012-00042-0023	PASTOS PERMANENTES DE 5 O MAS AÑOS	S		7,61		7,61	7,61
5321113	21-015-012-00042-0028	PASTOS PERMANENTES DE 5 O MAS AÑOS	S		26,17		26,17	26,17
5321122	21-015-012-00043-0001	PASTOS PERMANENTES DE 5 O MAS AÑOS	S		10,23		10,23	10,23
5566232	21-075-042-00009-0011	PASTOS DE MENOS DE 5 AÑOS	S		3,74		3,74	3,74
5566233	21-075-042-00009-0010	PASTOS PERMANENTES DE 5 O MAS AÑOS	S		2,93		2,93	2,93
5566234	21-075-042-00009-0014	PASTOS DE MENOS DE 5 AÑOS	S		7,01		7,01	7,01
5566235	21-075-042-00009-0012	PASTOS DE MENOS DE 5 AÑOS	S		3,21		3,21	3,21
5566236	21-075-042-00009-0018	PASTOS DE MENOS DE 5 AÑOS	S		1,96		1,96	1,96
5566237	21-075-042-00008-0007	PASTOS PERMANENTES DE 5 O MAS AÑOS	S		3,76		3,76	3,76
5566238	21-075-042-00009-0003	PASTOS PERMANENTES DE 5 O MAS AÑOS	S		1,53		1,53	1,53
5566239	21-075-042-00008-0008	PASTOS DE MENOS DE 5 AÑOS	S		1,04		1,04	1,04
5566240	21-075-042-00009-0009	PASTOS DE MENOS DE 5 AÑOS	S		26,70		26,70	26,70
5566241	21-075-042-00009-0006	PASTOS PERMANENTES DE 5 O MAS AÑOS	S		41,00		41,00	41,00
5566242	21-075-042-00008-0001	PASTOS DE MENOS DE 5 AÑOS	S		47,01		47,01	47,01
5566243	21-075-042-00007-0001	PASTOS PERMANENTES DE 5 O MAS AÑOS	S		35,73		35,73	35,73
5566244	21-075-042-00008-0003	PASTOS PERMANENTES DE 5 O MAS AÑOS	S		3,38		3,38	3,38
5566245	21-075-042-00008-0002	PASTOS PERMANENTES DE 5 O MAS AÑOS	S		16,87		16,87	16,87
5566246	21-075-042-00008-0006	PASTOS PERMANENTES DE 5 O MAS AÑOS	S		3,33		3,33	3,33
5566247	21-075-042-00008-0005	PASTOS PERMANENTES DE 5 O MAS AÑOS	S		1,48		1,48	1,48
5566248	21-075-042-00010-0003	PASTOS DE MENOS DE 5 AÑOS	S		19,88		19,88	19,88
5566249	21-075-042-00010-0001	PASTOS DE MENOS DE 5 AÑOS	S		8,89		8,89	8,89
5566250	21-075-042-00007-0019	PASTOS PERMANENTES DE 5 O MAS AÑOS	S		1,17		1,17	1,17
5566251	21-075-042-00010-0005	PASTOS PERMANENTES DE 5 O MAS AÑOS	S		9,10		9,10	9,10
5566252	21-075-042-00010-0004	PASTOS PERMANENTES DE 5 O MAS AÑOS	S		2,31		2,31	2,31
5566253	21-075-042-00007-0017	PASTOS DE MENOS DE 5 AÑOS	S		22,26		22,26	22,26
5566255	21-075-042-00007-0018	PASTOS DE MENOS DE 5 AÑOS	S		9,27		9,27	9,27
5566256	21-075-042-00010-0006	PASTOS PERMANENTES DE 5 O MAS AÑOS	S		10,32		10,32	10,32
6923958	21-058-011-00023-0004	PASTOS PERMANENTES DE 5 O MAS AÑOS	S		1,28		1,28	1,28
6923959	21-058-010-00008-0020	PASTOS PERMANENTES DE 5 O MAS AÑOS	S		152,44		152,44	152,44
6923960	21-058-011-00008-0028	PASTOS PERMANENTES DE 5 O MAS AÑOS	S		4,99		4,99	4,99

(1) Con incidencias que retienen pago o deniegan el expediente.

(2) Se calcula sobre superficie declarada admisible.

(3) Aplicación del artículo 16 bis del RD 147/2023.

(4) Expediente con algunos recintos de pastos permanentes ubicados en espacios protegidos donde la carga ganadera mínima será 0,1 UGM/ha.

<p>Puede verificar la integridad de una copia de este documento mediante la lectura del código QR adjunto o mediante el acceso a la dirección <a href="https://ws050.juntadeandalucia.es/verificarFirma">https://ws050.juntadeandalucia.es/verificarFirma</a> indicando el código de VERIFICACIÓN</p>				
FIRMADO POR	<p>JUAN JOSE SOLER GARCIA</p> <p>ROCIO GUIJARRO MILLAN</p>			28/01/2025
VERIFICACIÓN	<p>Pk2jmXWVG4T6FB7YBSQN2RL3H4LJD3</p>			PÁG. 25/72



**RECINTOS PROPUESTOS**

REF.	REFERENCIA SIGPAC	CULTIVO	S/R	USO SIGPAC	Sup. Dec. admisible	Sup. Campa	Sup. Determ.	Sup. Propuesta
6923961	21-058-011-00008-0004	PASTOS PERMANENTES DE 5 O MAS AÑOS	S		1,13		1,13	1,13
6923962	21-058-010-00010-0044	PASTOS PERMANENTES DE 5 O MAS AÑOS	S		3,65		3,65	3,65
6923963	21-058-010-00009-0008	PASTOS PERMANENTES DE 5 O MAS AÑOS	S		23,99		23,99	23,99
6923964	21-058-011-00024-0009	PASTOS PERMANENTES DE 5 O MAS AÑOS	S		2,02		2,02	2,02
6923965	21-058-010-00008-0022	PASTOS PERMANENTES DE 5 O MAS AÑOS	S		4,57		4,57	4,57
6923966	21-058-010-00010-0051	PASTOS PERMANENTES DE 5 O MAS AÑOS	S		1,34		1,34	1,34
6923967	21-058-010-00010-0050	PASTOS PERMANENTES DE 5 O MAS AÑOS	S		1,94		1,94	1,94
6923968	21-058-010-00009-0012	PASTOS PERMANENTES DE 5 O MAS AÑOS	S		4,87		4,87	4,87
6923969	21-058-011-00005-0015	PASTOS PERMANENTES DE 5 O MAS AÑOS	S		10,47		10,47	10,47
6923970	21-058-010-00009-0015	PASTOS PERMANENTES DE 5 O MAS AÑOS	S		4,91		4,91	4,91
6923971	21-058-010-00009-0013	PASTOS PERMANENTES DE 5 O MAS AÑOS	S		5,54		5,54	5,54
6923972	21-058-011-00008-0036	PASTOS PERMANENTES DE 5 O MAS AÑOS	S		9,18		9,18	9,18
6923973	21-058-011-00005-0018	PASTOS PERMANENTES DE 5 O MAS AÑOS	S		4,50		4,50	4,50
6923974	21-058-010-00010-0032	PASTOS PERMANENTES DE 5 O MAS AÑOS	S		8,37		8,37	8,37
6923975	21-058-011-00005-0016	PASTOS PERMANENTES DE 5 O MAS AÑOS	S		8,49		8,49	8,49
6923976	21-058-010-00009-0016	PASTOS PERMANENTES DE 5 O MAS AÑOS	S		3,10		3,10	3,10
6923977	21-058-011-00009-0002	PASTOS PERMANENTES DE 5 O MAS AÑOS	S		1,16		1,16	1,16
6923978	21-058-011-00007-0006	PASTOS PERMANENTES DE 5 O MAS AÑOS	S		1,55		1,55	1,55
6923979	21-058-011-00008-0037	PASTOS PERMANENTES DE 5 O MAS AÑOS	S		3,21		3,21	3,21
6923980	21-058-011-00005-0019	PASTOS PERMANENTES DE 5 O MAS AÑOS	S		3,93		3,93	3,93
1700000006720582	21-015-012-00025-0001	PASTOS PERMANENTES DE 5 O MAS AÑOS	S		47,41		47,41	47,41
1700000006720583	21-015-012-00038-0016	PASTOS PERMANENTES DE 5 O MAS AÑOS	S		86,35		86,35	86,35
1700000006720584	21-015-012-00040-0001	PASTOS PERMANENTES DE 5 O MAS AÑOS	S		3,42		3,42	3,42
1700000006720585	21-015-012-00041-0002	PASTOS PERMANENTES DE 5 O MAS AÑOS	S		1,18		1,18	1,18
1700000006720586	21-015-012-00042-0003	PASTOS PERMANENTES DE 5 O MAS AÑOS	S		1,73		1,73	1,73
1700000006720587	21-015-012-00042-0020	PASTOS PERMANENTES DE 5 O MAS AÑOS	S		53,04		53,04	53,04
1700000006720588	21-015-012-00026-0001	PASTOS PERMANENTES DE 5 O MAS AÑOS	S		3,07		3,07	3,07
1700000006720589	21-015-012-00027-0004	PASTOS PERMANENTES DE 5 O MAS AÑOS	S		139,00		139,00	139,00

**INCIDENCIAS**

**INCIDENCIA DESCRIPCIÓN**

242	Recinto pendiente de acreditación de titularidad. Recinto:21-058-011-00066-00006 Cultivo:62000 PASTOS PERMANENTES DE 5 O MAS AÑOS-SIN VARIEDAD Secano Recinto:21-058-011-00066-00008 Cultivo:62000 PASTOS PERMANENTES DE 5 O MAS AÑOS-SIN VARIEDAD Secano Recinto:21-058-011-00066-00009 Cultivo:62000 PASTOS PERMANENTES DE 5 O MAS AÑOS-SIN VARIEDAD Secano
86122	Recinto superficie forrajera que realiza la actividad de producción de pastoreo y no declara el o los códigos del Registro de Explotaciones Ganaderas de Andalucía, REGA. Recinto:21-075-042-00010-00014 Cultivo:63000 PASTOS DE MENOS DE 5 AÑOS-SIN VARIEDAD Secano
86124	Recinto de forrajera para Cálculo de Carga Ganadera que No pertenece a Explotación. Recinto:21-075-042-00010-00014 Cultivo:63000 PASTOS DE MENOS DE 5 AÑOS-SIN VARIEDAD Secano

**Datos considerados para el Cálculo de la Carga Ganadera del expediente**

Superficie determinada para Cálculo Carga Ganadera: 1.246,48 ha  
Carga Ganadera del Expediente: 0,38 ugm/ha (4)

Explotación	Especie	Ugm Calculada para CG
ES210150000005	BOVINA	113,65
ES210150000005	PORCINO	14,43
ES210580000355	BOVINA	79,53
ES210580000355	OVINA	55,55
ES210580000355	PORCINO	206,54

(1) Con incidencias que retienen pago o deniegan el expediente.  
(2) Se calcula sobre superficie declarada admisible.  
(3) Aplicación del artículo 16 bis del RD 147/2023.  
(4) Expediente con algunos recintos de pastos permanentes ubicados en espacios protegidos donde la carga ganadera mínima será 0,1 UGM/ha.

Puede verificar la integridad de una copia de este documento mediante la lectura del código QR adjunto o mediante el acceso a la dirección <a href="https://ws050.juntadeandalucia.es/verificarFirma">https://ws050.juntadeandalucia.es/verificarFirma</a> indicando el código de VERIFICACIÓN			
FIRMADO POR	JUAN JOSE SOLER GARCIA ROCIO GUIJARRO MILLAN	28/01/2025	
VERIFICACIÓN	Pk2jmXWVG4T6FB7YBSQN2RL3H4LJD3	PÁG. 26/72	



**Recintos Determinados para el Cálculo de Garga Ganadera**

REF.	REFERENCIA SIGPAC	CULTIVO	DESCRIPCIÓN CULTIVO	S/R	SUP. PROPUESTA (ha)
-1608953	21-058-011-00066-00009	62000	PASTOS PERMANENTES DE 5 O MAS AÑOS-SIN VARIEDAD	S	0,00
-1608952	21-058-011-00066-00008	62000	PASTOS PERMANENTES DE 5 O MAS AÑOS-SIN VARIEDAD	S	0,00
-1608951	21-058-011-00066-00006	62000	PASTOS PERMANENTES DE 5 O MAS AÑOS-SIN VARIEDAD	S	0,00
-1139677	21-015-012-00037-00003	62000	PASTOS PERMANENTES DE 5 O MAS AÑOS-SIN VARIEDAD	S	1,43
-1136984	21-015-012-00037-00004	62000	PASTOS PERMANENTES DE 5 O MAS AÑOS-SIN VARIEDAD	S	2,93
5092719	21-058-011-00008-00031	62000	PASTOS PERMANENTES DE 5 O MAS AÑOS-SIN VARIEDAD	S	68,51
5092723	21-058-011-00008-00025	62000	PASTOS PERMANENTES DE 5 O MAS AÑOS-SIN VARIEDAD	S	8,53
5092733	21-058-011-00005-00009	62000	PASTOS PERMANENTES DE 5 O MAS AÑOS-SIN VARIEDAD	S	19,58
5092734	21-058-011-00006-00001	62000	PASTOS PERMANENTES DE 5 O MAS AÑOS-SIN VARIEDAD	S	58,85
5092735	21-058-011-00005-00002	62000	PASTOS PERMANENTES DE 5 O MAS AÑOS-SIN VARIEDAD	S	33,28
5092736	21-058-011-00005-00010	62000	PASTOS PERMANENTES DE 5 O MAS AÑOS-SIN VARIEDAD	S	9,53
5092737	21-058-010-00010-00035	62000	PASTOS PERMANENTES DE 5 O MAS AÑOS-SIN VARIEDAD	S	40,09
5092738	21-058-011-00007-00019	62000	PASTOS PERMANENTES DE 5 O MAS AÑOS-SIN VARIEDAD	S	18,20
5092739	21-058-011-00006-00005	62000	PASTOS PERMANENTES DE 5 O MAS AÑOS-SIN VARIEDAD	S	7,86
5092740	21-058-011-00007-00007	62000	PASTOS PERMANENTES DE 5 O MAS AÑOS-SIN VARIEDAD	S	10,93
5092814	21-058-011-00005-00012	62000	PASTOS PERMANENTES DE 5 O MAS AÑOS-SIN VARIEDAD	S	4,67
5092847	21-058-010-00010-00033	62000	PASTOS PERMANENTES DE 5 O MAS AÑOS-SIN VARIEDAD	S	2,81
5321093	21-015-012-00027-00008	62000	PASTOS PERMANENTES DE 5 O MAS AÑOS-SIN VARIEDAD	S	5,66
5321101	21-015-012-00038-00014	62000	PASTOS PERMANENTES DE 5 O MAS AÑOS-SIN VARIEDAD	S	6,47
5321102	21-015-012-00038-00018	62000	PASTOS PERMANENTES DE 5 O MAS AÑOS-SIN VARIEDAD	S	12,53
5321105	21-015-012-00038-00024	62000	PASTOS PERMANENTES DE 5 O MAS AÑOS-SIN VARIEDAD	S	1,39
5321107	21-015-012-00042-00016	62000	PASTOS PERMANENTES DE 5 O MAS AÑOS-SIN VARIEDAD	S	3,51
5321109	21-015-012-00042-00023	62000	PASTOS PERMANENTES DE 5 O MAS AÑOS-SIN VARIEDAD	S	7,61
5321113	21-015-012-00042-00028	62000	PASTOS PERMANENTES DE 5 O MAS AÑOS-SIN VARIEDAD	S	26,17
5321122	21-015-012-00043-00001	62000	PASTOS PERMANENTES DE 5 O MAS AÑOS-SIN VARIEDAD	S	10,23
5566232	21-075-042-00009-00011	63000	PASTOS DE MENOS DE 5 AÑOS-SIN VARIEDAD	S	3,74
5566233	21-075-042-00009-00010	62000	PASTOS PERMANENTES DE 5 O MAS AÑOS-SIN VARIEDAD	S	2,93
5566234	21-075-042-00009-00014	63000	PASTOS DE MENOS DE 5 AÑOS-SIN VARIEDAD	S	7,01
5566235	21-075-042-00009-00012	63000	PASTOS DE MENOS DE 5 AÑOS-SIN VARIEDAD	S	3,21
5566236	21-075-042-00009-00018	63000	PASTOS DE MENOS DE 5 AÑOS-SIN VARIEDAD	S	1,96
5566237	21-075-042-00008-00007	62000	PASTOS PERMANENTES DE 5 O MAS AÑOS-SIN VARIEDAD	S	3,76
5566238	21-075-042-00009-00003	62000	PASTOS PERMANENTES DE 5 O MAS AÑOS-SIN VARIEDAD	S	1,53
5566239	21-075-042-00008-00008	63000	PASTOS DE MENOS DE 5 AÑOS-SIN VARIEDAD	S	1,04
5566240	21-075-042-00009-00009	63000	PASTOS DE MENOS DE 5 AÑOS-SIN VARIEDAD	S	26,70
5566241	21-075-042-00009-00006	62000	PASTOS PERMANENTES DE 5 O MAS AÑOS-SIN VARIEDAD	S	41,00
5566242	21-075-042-00008-00001	63000	PASTOS DE MENOS DE 5 AÑOS-SIN VARIEDAD	S	47,01
5566243	21-075-042-00007-00001	62000	PASTOS PERMANENTES DE 5 O MAS AÑOS-SIN VARIEDAD	S	35,73
5566244	21-075-042-00008-00003	62000	PASTOS PERMANENTES DE 5 O MAS AÑOS-SIN VARIEDAD	S	3,38
5566245	21-075-042-00008-00002	62000	PASTOS PERMANENTES DE 5 O MAS AÑOS-SIN VARIEDAD	S	16,87

(1) Con incidencias que retienen pago o deniegan el expediente.

(2) Se calcula sobre superficie declarada admisible.

(3) Aplicación del artículo 16 bis del RD 147/2023.

(4) Expediente con algunos recintos de pastos permanentes ubicados en espacios protegidos donde la carga ganadera mínima será 0,1 UGM/ha.

Puede verificar la integridad de una copia de este documento mediante la lectura del código QR adjunto o mediante el acceso a la dirección <https://ws050.juntadeandalucia.es/verificarFirma> indicando el código de VERIFICACIÓN

FIRMADO POR	JUAN JOSE SOLER GARCIA	28/01/2025
	ROCIO GUIJARRO MILLAN	
VERIFICACIÓN	Pk2jmXWWMG4T6FB7YBSQN2RL3H4LJD3	PÁG. 27/72





**Recintos Determinados para el Cálculo de Garga Ganadera**

REF.	REFERENCIA SIGPAC	CULTIVO	DESCRIPCIÓN CULTIVO	S/R	SUP. PROPUESTA (ha)
5566246	21-075-042-00008-00006	62000	PASTOS PERMANENTES DE 5 O MAS AÑOS-SIN VARIEDAD	S	3,33
5566247	21-075-042-00008-00005	62000	PASTOS PERMANENTES DE 5 O MAS AÑOS-SIN VARIEDAD	S	1,48
5566248	21-075-042-00010-00003	63000	PASTOS DE MENOS DE 5 AÑOS-SIN VARIEDAD	S	19,88
5566249	21-075-042-00010-00001	63000	PASTOS DE MENOS DE 5 AÑOS-SIN VARIEDAD	S	8,89
5566250	21-075-042-00007-00019	62000	PASTOS PERMANENTES DE 5 O MAS AÑOS-SIN VARIEDAD	S	1,17
5566251	21-075-042-00010-00005	62000	PASTOS PERMANENTES DE 5 O MAS AÑOS-SIN VARIEDAD	S	9,10
5566252	21-075-042-00010-00004	62000	PASTOS PERMANENTES DE 5 O MAS AÑOS-SIN VARIEDAD	S	2,31
5566253	21-075-042-00007-00017	63000	PASTOS DE MENOS DE 5 AÑOS-SIN VARIEDAD	S	22,26
5566255	21-075-042-00007-00018	63000	PASTOS DE MENOS DE 5 AÑOS-SIN VARIEDAD	S	9,27
5566256	21-075-042-00010-00006	62000	PASTOS PERMANENTES DE 5 O MAS AÑOS-SIN VARIEDAD	S	10,32
6923958	21-058-011-00023-00004	62000	PASTOS PERMANENTES DE 5 O MAS AÑOS-SIN VARIEDAD	S	1,28
6923959	21-058-010-00008-00020	62000	PASTOS PERMANENTES DE 5 O MAS AÑOS-SIN VARIEDAD	S	152,44
6923960	21-058-011-00008-00028	62000	PASTOS PERMANENTES DE 5 O MAS AÑOS-SIN VARIEDAD	S	4,99
6923961	21-058-011-00008-00004	62000	PASTOS PERMANENTES DE 5 O MAS AÑOS-SIN VARIEDAD	S	1,13
6923962	21-058-010-00010-00044	62000	PASTOS PERMANENTES DE 5 O MAS AÑOS-SIN VARIEDAD	S	3,65
6923963	21-058-010-00009-00008	62000	PASTOS PERMANENTES DE 5 O MAS AÑOS-SIN VARIEDAD	S	23,99
6923964	21-058-011-00024-00009	62000	PASTOS PERMANENTES DE 5 O MAS AÑOS-SIN VARIEDAD	S	2,02
6923965	21-058-010-00008-00022	62000	PASTOS PERMANENTES DE 5 O MAS AÑOS-SIN VARIEDAD	S	4,57
6923966	21-058-010-00010-00051	62000	PASTOS PERMANENTES DE 5 O MAS AÑOS-SIN VARIEDAD	S	1,34
6923967	21-058-010-00010-00050	62000	PASTOS PERMANENTES DE 5 O MAS AÑOS-SIN VARIEDAD	S	1,94
6923968	21-058-010-00009-00012	62000	PASTOS PERMANENTES DE 5 O MAS AÑOS-SIN VARIEDAD	S	4,87
6923969	21-058-011-00005-00015	62000	PASTOS PERMANENTES DE 5 O MAS AÑOS-SIN VARIEDAD	S	10,47
6923970	21-058-010-00009-00015	62000	PASTOS PERMANENTES DE 5 O MAS AÑOS-SIN VARIEDAD	S	4,91
6923971	21-058-010-00009-00013	62000	PASTOS PERMANENTES DE 5 O MAS AÑOS-SIN VARIEDAD	S	5,54
6923972	21-058-011-00008-00036	62000	PASTOS PERMANENTES DE 5 O MAS AÑOS-SIN VARIEDAD	S	9,18
6923973	21-058-011-00005-00018	62000	PASTOS PERMANENTES DE 5 O MAS AÑOS-SIN VARIEDAD	S	4,50
6923974	21-058-010-00010-00032	62000	PASTOS PERMANENTES DE 5 O MAS AÑOS-SIN VARIEDAD	S	8,37
6923975	21-058-011-00005-00016	62000	PASTOS PERMANENTES DE 5 O MAS AÑOS-SIN VARIEDAD	S	8,49
6923976	21-058-010-00009-00016	62000	PASTOS PERMANENTES DE 5 O MAS AÑOS-SIN VARIEDAD	S	3,10
6923977	21-058-011-00009-00002	62000	PASTOS PERMANENTES DE 5 O MAS AÑOS-SIN VARIEDAD	S	1,16
6923978	21-058-011-00007-00006	62000	PASTOS PERMANENTES DE 5 O MAS AÑOS-SIN VARIEDAD	S	1,55
6923979	21-058-011-00008-00037	62000	PASTOS PERMANENTES DE 5 O MAS AÑOS-SIN VARIEDAD	S	3,21
6923980	21-058-011-00005-00019	62000	PASTOS PERMANENTES DE 5 O MAS AÑOS-SIN VARIEDAD	S	3,93
1700000006720582	21-015-012-00025-00001	62000	PASTOS PERMANENTES DE 5 O MAS AÑOS-SIN VARIEDAD	S	47,41
1700000006720583	21-015-012-00038-00016	62000	PASTOS PERMANENTES DE 5 O MAS AÑOS-SIN VARIEDAD	S	86,35
1700000006720584	21-015-012-00040-00001	62000	PASTOS PERMANENTES DE 5 O MAS AÑOS-SIN VARIEDAD	S	3,42
1700000006720585	21-015-012-00041-00002	62000	PASTOS PERMANENTES DE 5 O MAS AÑOS-SIN VARIEDAD	S	1,18
1700000006720586	21-015-012-00042-00003	62000	PASTOS PERMANENTES DE 5 O MAS AÑOS-SIN VARIEDAD	S	1,73

(1) Con incidencias que retienen pago o deniegan el expediente.

(2) Se calcula sobre superficie declarada admisible.

(3) Aplicación del artículo 16 bis del RD 147/2023.

(4) Expediente con algunos recintos de pastos permanentes ubicados en espacios protegidos donde la carga ganadera mínima será 0,1 UGM/ha.

Puede verificar la integridad de una copia de este documento mediante la lectura del código QR adjunto o mediante el acceso a la dirección <https://ws050.juntadeandalucia.es/verificarFirma> indicando el código de VERIFICACIÓN

FIRMADO POR	JUAN JOSE SOLER GARCIA	28/01/2025
	ROCIO GUIJARRO MILLAN	
VERIFICACIÓN	Pk2jmXWMG4T6FB7YBSQN2RL3H4LJD3	PÁG. 28/72





**Recintos Determinados para el Cálculo de Carga Ganadera**

REF.	REFERENCIA SIGPAC	CULTIVO	DESCRIPCIÓN CULTIVO	S/R	SUP. PROPUESTA (ha)
170000006720587	21-015-012-00042-00020	62000	PASTOS PERMANENTES DE 5 O MAS AÑOS-SIN VARIEDAD	S	53,04
170000006720588	21-015-012-00026-00001	62000	PASTOS PERMANENTES DE 5 O MAS AÑOS-SIN VARIEDAD	S	3,07
170000006720589	21-015-012-00027-00004	62000	PASTOS PERMANENTES DE 5 O MAS AÑOS-SIN VARIEDAD	S	139,00

**Incidencias de carga ganadera**

**INCIDENCIA DESCRIPCIÓN**

242	Recinto pendiente de acreditación de titularidad. Recinto:21-058-011-00066-00009 Cultivo:62000 PASTOS PERMANENTES DE 5 O MAS AÑOS-SIN VARIEDAD Secano Recinto:21-058-011-00066-00008 Cultivo:62000 PASTOS PERMANENTES DE 5 O MAS AÑOS-SIN VARIEDAD Secano Recinto:21-058-011-00066-00006 Cultivo:62000 PASTOS PERMANENTES DE 5 O MAS AÑOS-SIN VARIEDAD Secano
86122	Recinto superficie forrajera que realiza la actividad de producción de pastoreo y no declara el o los códigos del Registro de Explotaciones Ganaderas de Andalucía, REGA. Recinto:21-075-042-00010-00014 Cultivo:63000 PASTOS DE MENOS DE 5 AÑOS-SIN VARIEDAD Secano
86124	Recinto de forrajera para Cálculo de Carga Ganadera que No pertenece a Explotación. Recinto:21-075-042-00010-00014 Cultivo:63000 PASTOS DE MENOS DE 5 AÑOS-SIN VARIEDAD Secano
86128	Recinto de Forrajeras que no ha contabilizado para Carga Ganadera por no tener una explotación válida para el cálculo de la Carga Ganadera Recinto:21-075-042-00010-00014 Cultivo:63 PASTOS DE MENOS DE 5 AÑOS-

(1) Con incidencias que retienen pago o deniegan el expediente.

(2) Se calcula sobre superficie declarada admisible.

(3) Aplicación del artículo 16 bis del RD 147/2023.

(4) Expediente con algunos recintos de pastos permanentes ubicados en espacios protegidos donde la carga ganadera mínima será 0,1 UGM/ha.

Puede verificar la integridad de una copia de este documento mediante la lectura del código QR adjunto o mediante el acceso a la dirección <https://ws050.juntadeandalucia.es/verificarFirma> indicando el código de VERIFICACIÓN

FIRMADO POR	JUAN JOSE SOLER GARCIA ROCIO GUIJARRO MILLAN	28/01/2025	
VERIFICACIÓN	Pk2jmXWVG4T6FB7YBSQN2RL3H4LJD3	PÁG. 29/72	



**APELLIDOS Y NOMBRE / RAZÓN SOCIAL**

GOMEZ MORA SEBASTIAN

**NIF**

\*\*\*\*8874\*

**EXPEDIENTE**

1028991

**RESOLUCIÓN**

CONCESIÓN DE LA AYUDA

**DATOS DE MANTENIMIENTO UNIDADES**

<b>GRUPO DE PAGO</b>	<b>Sup. Dec. Admisible</b>	<b>Sup. Propuesta</b>	<b>Sobredecl.</b>	<b>% Sobredecl.</b>
ZONAS DE LIMITACIONES NATURALES	121,62	121,62	0,00	0,00

**APLICACIÓN DE REDUCCIONES Y PENALIZACIONES (%)**

<b>Criterios de subvencionabilidad (1)</b>	<b>Presentación tardía</b>	<b>Omisión declaración</b>	<b>Condicionalidad</b>
0,00	0,00	0,00	0,00

**IMPORTE ( Euros )**

<b>Calculado(2)</b>	<b>Reducción</b>	<b>Penalización</b>	<b>Reducción Penalización (3)</b>	<b>Penalización adicional</b>	<b>Propuesto</b>	<b>FEADER</b>	<b>MAPA</b>	<b>CAPADR</b>
1.188,00 €	0,00 €	0,00 €	0,00 €	0,00 €	1.188,00 €	1.009,80 €	116,54 €	61,66 €
<b>Importe Unitario:</b>	54,00 €	<b>Nuevo Importe Unitario:</b>	9,77 €					

**RECINTOS PROPUESTOS**

<b>REF.</b>	<b>REFERENCIA SIGPAC</b>	<b>CULTIVO</b>	<b>S/R</b>	<b>USO SIGPAC</b>	<b>Sup. Dec. admisible</b>	<b>Sup. Campo</b>	<b>Sup. Determ.</b>	<b>Sup. Propuesta</b>
-1531241	21-058-031-00057-0019	PASTOS DE MENOS DE 5 AÑOS	S		25,26		25,26	25,26
-913904	21-058-001-00035-0033	PASTOS PERMANENTES DE 5 O MAS AÑOS	S		7,21		7,21	7,21
-781434	21-058-001-00036-0011	PASTOS PERMANENTES DE 5 O MAS AÑOS	S		3,50		3,50	3,50
-781428	21-058-001-00038-0031	PASTOS PERMANENTES DE 5 O MAS AÑOS	S		1,08		1,08	1,08
-781424	21-058-002-00021-0003	PASTOS PERMANENTES DE 5 O MAS AÑOS	S		4,22		4,22	4,22
-781420	21-058-001-00035-0019	PASTOS PERMANENTES DE 5 O MAS AÑOS	S		13,12		13,12	13,12
-761282	21-058-031-00057-0022	PASTOS PERMANENTES DE 5 O MAS AÑOS	S		8,61		8,61	8,61
-761277	21-058-031-00057-0028	PASTOS DE MENOS DE 5 AÑOS	S		4,64		4,64	4,64
-732028	21-058-031-00056-0011	PASTOS PERMANENTES DE 5 O MAS AÑOS	S		0,37		0,37	0,37
-732027	21-058-031-00056-0010	PASTOS PERMANENTES DE 5 O MAS AÑOS	S		1,04		1,04	1,04
-732026	21-058-031-00056-0009	PASTOS PERMANENTES DE 5 O MAS AÑOS	S		0,41		0,41	0,41
-431232	21-058-031-00057-0023	PASTOS DE MENOS DE 5 AÑOS	S		1,98		1,98	1,98
-29456	21-058-031-00057-0025	PASTOS DE MENOS DE 5 AÑOS	S		0,14		0,14	0,14
-29455	21-058-031-00057-0023	PASTOS DE MENOS DE 5 AÑOS	S		9,36		9,36	9,36
170000006078373	21-058-028-00028-0001	PASTOS DE MENOS DE 5 AÑOS	S		1,52		1,52	1,52
170000006078374	21-058-028-00030-0001	PASTOS DE MENOS DE 5 AÑOS	S		1,50		1,50	1,50
170000006078376	21-058-030-00025-0010	PASTOS DE MENOS DE 5 AÑOS	S		10,73		10,73	10,73
170000006078377	21-058-030-00027-0001	PASTOS DE MENOS DE 5 AÑOS	S		3,03		3,03	3,03
170000006078378	21-058-030-00078-0001	PASTOS DE MENOS DE 5 AÑOS	S		0,21		0,21	0,21
170000006078380	21-058-031-00056-0001	PASTOS PERMANENTES DE 5 O MAS AÑOS	S		0,02		0,02	0,02
170000006078381	21-058-031-00056-0002	PASTOS PERMANENTES DE 5 O MAS AÑOS	S		0,34		0,34	0,34
170000006078382	21-058-030-00023-0002	PASTOS PERMANENTES DE 5 O MAS AÑOS	S		14,00		14,00	14,00
170000006078383	21-058-031-00056-0005	PASTOS DE MENOS DE 5 AÑOS	S		6,37		6,37	6,37
170000006078384	21-058-031-00056-0006	PASTOS PERMANENTES DE 5 O MAS AÑOS	S		1,50		1,50	1,50
170000006078385	21-058-031-00056-0007	PASTOS PERMANENTES DE 5 O MAS AÑOS	S		1,34		1,34	1,34
170000006078386	21-058-031-00056-0008	PASTOS PERMANENTES DE 5 O MAS AÑOS	S		0,12		0,12	0,12

(1) Con incidencias que retienen pago o deniegan el expediente.

(2) Se calcula sobre superficie declarada admisible.

(3) Aplicación del artículo 16 bis del RD 147/2023.

(4) Expediente con algunos recintos de pastos permanentes ubicados en espacios protegidos donde la carga ganadera mínima será 0,1 UGM/ha.

Puede verificar la integridad de una copia de este documento mediante la lectura del código QR adjunto o mediante el acceso a la dirección <https://ws050.juntadeandalucia.es/verificarFirma> indicando el código de VERIFICACIÓN

FIRMADO POR

JUAN JOSE SOLER GARCIA

28/01/2025

ROCIO GUIJARRO MILLAN

VERIFICACIÓN

Pk2jmXWWMG4T6FB7YBSQN2RL3H4LJD3

PÁG. 30/72





**Datos considerados para el Cálculo de la Carga Ganadera del expediente**

Superficie determinada para Cálculo Carga Ganadera: 112,26 ha

Carga Ganadera del Expediente: 0,41 ugm/ha

Explotación	Especie	Ugm Calculada para CG
ES210580000202	BOVINA	18,52
ES210580000202	OVINA	21,13
ES210580000202	PORCINO	3,71
ES210580000428	OVINA	2,57

**Recintos Determinados para el Cálculo de Garga Ganadera**

REF.	REFERENCIA SIGPAC	CULTIVO	DESCRIPCIÓN CULTIVO	S/R	SUP. PROPUESTA (ha)
-1531241	21-058-031-00057-00019	63000	PASTOS DE MENOS DE 5 AÑOS-SIN VARIEDAD	S	25,26
-913904	21-058-001-00035-00033	62000	PASTOS PERMANENTES DE 5 O MAS AÑOS-SIN VARIEDAD	S	7,21
-781434	21-058-001-00036-00011	62000	PASTOS PERMANENTES DE 5 O MAS AÑOS-SIN VARIEDAD	S	3,50
-781428	21-058-001-00038-00031	62000	PASTOS PERMANENTES DE 5 O MAS AÑOS-SIN VARIEDAD	S	1,08
-781424	21-058-002-00021-00003	62000	PASTOS PERMANENTES DE 5 O MAS AÑOS-SIN VARIEDAD	S	4,22
-781420	21-058-001-00035-00019	62000	PASTOS PERMANENTES DE 5 O MAS AÑOS-SIN VARIEDAD	S	13,12
-761282	21-058-031-00057-00022	62000	PASTOS PERMANENTES DE 5 O MAS AÑOS-SIN VARIEDAD	S	8,61
-761277	21-058-031-00057-00028	63000	PASTOS DE MENOS DE 5 AÑOS-SIN VARIEDAD	S	4,64
-732028	21-058-031-00056-00011	62000	PASTOS PERMANENTES DE 5 O MAS AÑOS-SIN VARIEDAD	S	0,37
-732027	21-058-031-00056-00010	62000	PASTOS PERMANENTES DE 5 O MAS AÑOS-SIN VARIEDAD	S	1,04
-732026	21-058-031-00056-00009	62000	PASTOS PERMANENTES DE 5 O MAS AÑOS-SIN VARIEDAD	S	0,41
-431232	21-058-031-00057-00023	63000	PASTOS DE MENOS DE 5 AÑOS-SIN VARIEDAD	S	1,98
-29456	21-058-031-00057-00025	63000	PASTOS DE MENOS DE 5 AÑOS-SIN VARIEDAD	S	0,14
-29455	21-058-031-00057-00023	63000	PASTOS DE MENOS DE 5 AÑOS-SIN VARIEDAD	S	0,00
170000006078373	21-058-028-00028-00001	63000	PASTOS DE MENOS DE 5 AÑOS-SIN VARIEDAD	S	1,52
170000006078374	21-058-028-00030-00001	63000	PASTOS DE MENOS DE 5 AÑOS-SIN VARIEDAD	S	1,50
170000006078376	21-058-030-00025-00010	63000	PASTOS DE MENOS DE 5 AÑOS-SIN VARIEDAD	S	10,73
170000006078377	21-058-030-00027-00001	63000	PASTOS DE MENOS DE 5 AÑOS-SIN VARIEDAD	S	3,03
170000006078378	21-058-030-00078-00001	63000	PASTOS DE MENOS DE 5 AÑOS-SIN VARIEDAD	S	0,21
170000006078380	21-058-031-00056-00001	62000	PASTOS PERMANENTES DE 5 O MAS AÑOS-SIN VARIEDAD	S	0,02
170000006078381	21-058-031-00056-00002	62000	PASTOS PERMANENTES DE 5 O MAS AÑOS-SIN VARIEDAD	S	0,34
170000006078382	21-058-030-00023-00002	62000	PASTOS PERMANENTES DE 5 O MAS AÑOS-SIN VARIEDAD	S	14,00
170000006078383	21-058-031-00056-00005	63000	PASTOS DE MENOS DE 5 AÑOS-SIN VARIEDAD	S	6,37
170000006078384	21-058-031-00056-00006	62000	PASTOS PERMANENTES DE 5 O MAS AÑOS-SIN VARIEDAD	S	1,50
170000006078385	21-058-031-00056-00007	62000	PASTOS PERMANENTES DE 5 O MAS AÑOS-SIN VARIEDAD	S	1,34
170000006078386	21-058-031-00056-00008	62000	PASTOS PERMANENTES DE 5 O MAS AÑOS-SIN VARIEDAD	S	0,12

**Incidencias de carga ganadera**

**INCIDENCIA DESCRIPCIÓN**

8227 Control por Monitorización sin respuesta por parte del productor y, por tanto, sin Juicio Experto de campo.  
 Recinto:21-058-031-00057-00023 Cultivo:63000 PASTOS DE MENOS DE 5 AÑOS-SIN VARIEDAD

(1) Con incidencias que retienen pago o deniegan el expediente.

(2) Se calcula sobre superficie declarada admisible.

(3) Aplicación del artículo 16 bis del RD 147/2023.

(4) Expediente con algunos recintos de pastos permanentes ubicados en espacios protegidos donde la carga ganadera mínima será 0,1 UGM/ha.

Puede verificar la integridad de una copia de este documento mediante la lectura del código QR adjunto o mediante el acceso a la dirección <a href="https://ws050.juntadeandalucia.es/verificarFirma">https://ws050.juntadeandalucia.es/verificarFirma</a> indicando el código de VERIFICACIÓN			
FIRMADO POR	JUAN JOSE SOLER GARCIA	28/01/2025	
	ROCIO GUIJARRO MILLAN		
VERIFICACIÓN	Pk2jmXWVG4T6FB7YBSQN2RL3H4LJD3		PÁG. 31/72



**APELLIDOS Y NOMBRE / RAZÓN SOCIAL**

GONZALEZ CHARNECO BENITA

**NIF**

\*\*\*\*7627\*

**EXPEDIENTE**

1027950

**RESOLUCIÓN**

CONCESIÓN DE LA AYUDA

**DATOS DE MANTENIMIENTO UNIDADES**

**GRUPO DE PAGO**

ZONAS DE LIMITACIONES NATURALES

**Sup. Dec.  
Admisible**

273,07

**Sup.  
Propuesta**

253,20

**Sobredecl.**

19,87

**% Sobredecl.**

7,28

**APLICACIÓN DE REDUCCIONES Y PENALIZACIONES (%)**

<u>Criterios de subvencionabilidad (1)</u>	<u>Presentación tardía</u>	<u>Omisión declaración</u>	<u>Condicionabilidad</u>
0,00	0,00	0,00	0,00

**IMPORTE ( Euros )**

<u>Calculado(2)</u>	<u>Reducción</u>	<u>Penalización</u>	<u>Reducción Penalización (3)</u>	<u>Penalización adicional</u>	<u>Propuesto</u>	<u>FEADER</u>	<u>MAPA</u>	<u>CAPADR</u>
1.188,00 €	86,45 €	160,31 €	0,00 €	0,00 €	941,25 €	800,06 €	92,34 €	48,85 €
<u>Importe Unitario:</u>	54,00 €	<u>Nuevo Importe Unitario:</u>	4,35 €					

(1) Con incidencias que retienen pago o deniegan el expediente.

(2) Se calcula sobre superficie declarada admisible.

(3) Aplicación del artículo 16 bis del RD 147/2023.

(4) Expediente con algunos recintos de pastos permanentes ubicados en espacios protegidos donde la carga ganadera mínima será 0,1 UGM/ha.

Puede verificar la integridad de una copia de este documento mediante la lectura del código QR adjunto o mediante el acceso a la dirección <https://ws050.juntadeandalucia.es/verificarFirma> indicando el código de VERIFICACIÓN

FIRMADO POR

JUAN JOSE SOLER GARCIA

28/01/2025

ROCIO GUIJARRO MILLAN

VERIFICACIÓN

Pk2jmXWVG4T6FB7YBSQN2RL3H4LJD3

PÁG. 32/72







**RECINTOS PROPUESTOS**

REF.	REFERENCIA SIGPAC	CULTIVO	S/R	USO SIGPAC	Sup. Dec. admisible	Sup. Campa	Sup. Determ.	Sup. Propuesta
-1042153	21-023-023-00005-0001	PASTOS PERMANENTES DE 5 O MAS AÑOS	S		6,16		6,16	6,16
-938087	21-023-057-00023-0014	PASTOS PERMANENTES DE 5 O MAS AÑOS	S		4,00		4,00	4,00
-938086	21-023-057-00023-0013	PASTOS PERMANENTES DE 5 O MAS AÑOS	S		0,37		0,37	0,37
-938085	21-023-057-00023-0011	PASTOS PERMANENTES DE 5 O MAS AÑOS	S		0,54		0,54	0,54
-938084	21-023-053-00005-0001	PASTOS PERMANENTES DE 5 O MAS AÑOS	S		4,10		4,10	4,10
-938083	21-023-028-00008-0005	PASTOS PERMANENTES DE 5 O MAS AÑOS	S		0,07		0,07	0,07
-938082	21-023-028-00005-0012	PASTOS PERMANENTES DE 5 O MAS AÑOS	S		0,51		0,51	0,51
-938081	21-023-028-00005-0011	PASTOS PERMANENTES DE 5 O MAS AÑOS	S		0,41		0,41	0,41
-938080	21-023-028-00005-0003	PASTOS PERMANENTES DE 5 O MAS AÑOS	S		0,79		0,79	0,79
-938079	21-023-028-00005-0002	PASTOS PERMANENTES DE 5 O MAS AÑOS	S		0,57		0,57	0,57
-938078	21-023-028-00005-0001	PASTOS PERMANENTES DE 5 O MAS AÑOS	S		1,45		1,45	1,45
-938077	21-023-028-00005-0001	PASTOS PERMANENTES DE 5 O MAS AÑOS	S		10,31		10,31	10,31
-938076	21-023-028-00005-0001	PASTOS PERMANENTES DE 5 O MAS AÑOS	S		8,14		8,14	8,14
-938075	21-023-024-00005-0004	PASTOS PERMANENTES DE 5 O MAS AÑOS	S		0,17		0,17	0,17
-938074	21-023-024-00005-0003	PASTOS PERMANENTES DE 5 O MAS AÑOS	S		0,14		0,14	0,14
-938073	21-023-024-00005-0002	PASTOS PERMANENTES DE 5 O MAS AÑOS	S		0,09		0,09	0,09
-435716	21-058-001-00028-0015	HIGUERA	S		0,15		0,15	0,15
-435715	21-058-001-00028-0014	PASTOS PERMANENTES DE 5 O MAS AÑOS	S		0,14		0,14	0,14
-435714	21-058-001-00028-0013	PASTOS PERMANENTES DE 5 O MAS AÑOS	S		0,47		0,47	0,47
-435713	21-058-001-00028-0012	PASTOS PERMANENTES DE 5 O MAS AÑOS	S		0,20		0,20	0,20
4814594	21-023-024-00005-0001	PASTOS DE MENOS DE 5 AÑOS	S		4,21		4,21	4,21
4814595	21-023-024-00010-0006	PASTOS PERMANENTES DE 5 O MAS AÑOS	S		1,51		1,51	1,51
4814596	21-023-024-00009-0002	PASTOS PERMANENTES DE 5 O MAS AÑOS	S		7,58		7,58	7,58
5257348	21-023-023-00003-0001	PASTOS PERMANENTES DE 5 O MAS AÑOS	S		1,44		1,44	1,44
5257350	21-023-023-00005-0008	PASTOS PERMANENTES DE 5 O MAS AÑOS	S		0,99		0,99	0,99
5257351	21-023-022-00036-0001	PASTOS PERMANENTES DE 5 O MAS AÑOS	S		1,07		1,07	1,07
5257352	21-023-023-00002-0001	PASTOS PERMANENTES DE 5 O MAS AÑOS	S		12,81		12,81	12,81
5503632	21-023-024-00051-0003	PASTOS PERMANENTES DE 5 O MAS AÑOS	S		4,02		4,02	4,02
5503633	21-023-024-00035-0001	PASTOS PERMANENTES DE 5 O MAS AÑOS	S		0,89		0,89	0,89
5503634	21-023-024-00052-0001	PASTOS PERMANENTES DE 5 O MAS AÑOS	S		0,47		0,47	0,47
5503635	21-023-024-00034-0003	PASTOS PERMANENTES DE 5 O MAS AÑOS	S		9,66		9,66	9,66
5503636	21-023-024-00033-0002	PASTOS PERMANENTES DE 5 O MAS AÑOS	S		7,67		7,67	7,67
6843110	21-023-058-00053-0001	PASTOS PERMANENTES DE 5 O MAS AÑOS	S		20,30		20,30	20,30
6843111	21-023-058-00062-0001	PASTOS PERMANENTES DE 5 O MAS AÑOS	S		0,60		0,60	0,00
6843112	21-023-058-00059-0001	PASTOS PERMANENTES DE 5 O MAS AÑOS	S		0,80		0,80	0,00
6843113	21-023-058-00054-0001	PASTOS PERMANENTES DE 5 O MAS AÑOS	S		2,52		2,52	0,00
6843114	21-023-058-00053-0002	PASTOS PERMANENTES DE 5 O MAS AÑOS	S		5,07		5,07	5,07
6843115	21-023-058-00055-0006	PASTOS PERMANENTES DE 5 O MAS AÑOS	S		1,87		1,87	1,87
6843116	21-023-058-00054-0003	PASTOS PERMANENTES DE 5 O MAS AÑOS	S		7,25		7,25	7,25
6843117	21-023-058-00055-0007	PASTOS PERMANENTES DE 5 O MAS AÑOS	S		4,44		4,44	0,00
6843118	21-023-058-00057-0002	PASTOS PERMANENTES DE 5 O MAS AÑOS	S		2,48		2,48	2,48
6843119	21-023-058-00056-0003	PASTOS PERMANENTES DE 5 O MAS AÑOS	S		2,02		2,02	0,00
6843120	21-023-058-00058-0003	PASTOS PERMANENTES DE 5 O MAS AÑOS	S		1,77		1,77	0,00
6843121	21-023-058-00057-0003	PASTOS PERMANENTES DE 5 O MAS AÑOS	S		7,72		7,72	0,00
1700000005920166	21-023-028-00005-0001	PASTOS PERMANENTES DE 5 O MAS AÑOS	S		4,95		4,95	4,95
1700000005920167	21-023-051-00085-0001	PASTOS PERMANENTES DE 5 O MAS AÑOS	S		1,04		1,04	1,04
1700000005920168	21-023-054-00064-0003	PASTOS PERMANENTES DE 5 O MAS AÑOS	S		7,01		7,01	7,01
1700000005920171	21-023-051-00066-0003	PASTOS PERMANENTES DE 5 O MAS AÑOS	S		3,07		3,07	3,07
1700000005920173	21-023-051-00067-0003	PASTOS PERMANENTES DE 5 O MAS AÑOS	S		0,16		0,16	0,16
1700000005920174	21-023-051-00069-0005	PASTOS PERMANENTES DE 5 O MAS AÑOS	S		21,05		21,05	21,05
1700000005920175	21-023-051-00063-0001	PASTOS PERMANENTES DE 5 O MAS AÑOS	S		0,93		0,93	0,93
1700000005920176	21-023-051-00064-0001	PASTOS PERMANENTES DE 5 O MAS AÑOS	S		1,11		1,11	1,11

(1) Con incidencias que retienen pago o deniegan el expediente.

(2) Se calcula sobre superficie declarada admisible.

(3) Aplicación del artículo 16 bis del RD 147/2023.

(4) Expediente con algunos recintos de pastos permanentes ubicados en espacios protegidos donde la carga ganadera mínima será 0,1 UGM/ha.

Puede verificar la integridad de una copia de este documento mediante la lectura del código QR adjunto o mediante el acceso a la dirección <a href="https://ws050.juntadeandalucia.es/verificarFirma">https://ws050.juntadeandalucia.es/verificarFirma</a> indicando el código de VERIFICACIÓN			
FIRMADO POR	JUAN JOSE SOLER GARCIA	28/01/2025	
VERIFICACIÓN	ROCIO GUIJARRO MILLAN	PÁG. 33/72	

Pk2jmXWVG4T6FB7YBSQN2RL3H4LJD3



**RECINTOS PROPUESTOS**

REF.	REFERENCIA SIGPAC	CULTIVO	S/R	USO SIGPAC	Sup. Dec. admisible	Sup. Campa	Sup. Determ.	Sup. Propuesta
170000005920177	21-023-051-00065-0001	PASTOS PERMANENTES DE 5 O MAS AÑOS	S		0,66		0,66	0,66
170000005920178	21-023-051-00069-0009	PASTOS PERMANENTES DE 5 O MAS AÑOS	S		2,50		2,50	2,50
170000005920179	21-023-051-00066-0002	PASTOS PERMANENTES DE 5 O MAS AÑOS	S		6,37		6,37	6,37
170000005920180	21-023-051-00031-0003	PASTOS PERMANENTES DE 5 O MAS AÑOS	S		4,83		4,83	4,83
170000005920181	21-023-051-00067-0002	PASTOS PERMANENTES DE 5 O MAS AÑOS	S		1,09		1,09	1,09
170000005920182	21-023-051-00032-0001	PASTOS PERMANENTES DE 5 O MAS AÑOS	S		1,59		1,59	1,59
170000005920183	21-023-051-00023-0001	PASTOS PERMANENTES DE 5 O MAS AÑOS	S		0,62		0,62	0,62
170000005920184	21-023-051-00021-0001	PASTOS PERMANENTES DE 5 O MAS AÑOS	S		3,77		3,77	3,77
170000005920185	21-023-051-00026-0002	PASTOS PERMANENTES DE 5 O MAS AÑOS	S		8,45		8,45	8,45
170000005920186	21-023-051-00024-0001	PASTOS PERMANENTES DE 5 O MAS AÑOS	S		0,49		0,49	0,49
170000005920187	21-023-029-00048-0001	PASTOS PERMANENTES DE 5 O MAS AÑOS	S		0,84		0,84	0,84
170000005920188	21-023-029-00046-0002	PASTOS PERMANENTES DE 5 O MAS AÑOS	S		13,85		13,85	13,85
170000005920189	21-058-001-00028-0003	PASTOS PERMANENTES DE 5 O MAS AÑOS	S		18,51		18,51	18,51
170000005920197	21-023-028-00008-0001	PASTOS PERMANENTES DE 5 O MAS AÑOS	S		0,74		0,74	0,74
170000005920198	21-023-053-00005-0005	PASTOS PERMANENTES DE 5 O MAS AÑOS	S		7,74		7,74	7,74
170000005920199	21-058-001-00028-0002	PASTOS PERMANENTES DE 5 O MAS AÑOS	S		1,20		1,20	1,20
170000005920200	21-023-029-00050-0003	PASTOS PERMANENTES DE 5 O MAS AÑOS	S		3,61		3,61	3,61
170000005920201	21-023-051-00022-0001	PASTOS PERMANENTES DE 5 O MAS AÑOS	S		8,73		8,73	8,73
170000005920203	21-058-001-00028-0009	PASTOS PERMANENTES DE 5 O MAS AÑOS	S		0,22		0,22	0,22

**INCIDENCIAS**

**INCIDENCIA DESCRIPCIÓN**

3790	Recinto declarado inactivo
	Recinto:21-023-058-00054-00001 Cultivo: -
	Recinto:21-023-058-00055-00007 Cultivo: -
	Recinto:21-023-058-00056-00003 Cultivo: -
	Recinto:21-023-058-00057-00003 Cultivo: -
	Recinto:21-023-058-00058-00003 Cultivo: -
	Recinto:21-023-058-00059-00001 Cultivo: -
	Recinto:21-023-058-00062-00001 Cultivo: -

**Datos considerados para el Cálculo de la Carga Ganadera del expediente**

Superficie determinada para Cálculo Carga Ganadera: 253,05 ha  
 Carga Ganadera del Expediente: 0,28 ugm/ha

Explotación	Especie	Ugm Calculada para CG
ES210230000188	CAPRINA	1,05
ES210230000188	OVINA	22,91
ES210230000188	PORCINO	1,48
ES210230000370	OVINA	35,83
ES210580000620	OVINA	8,46

**Recintos Determinados para el Cálculo de Garga Ganadera**

REF.	REFERENCIA SIGPAC	CULTIVO	DESCRIPCIÓN CULTIVO	S/R	SUP. PROPUESTA (ha)
-1042153	21-023-023-00005-00001	62000	PASTOS PERMANENTES DE 5 O MAS AÑOS-SIN VARIEDAD	S	6,16
-938087	21-023-057-00023-00014	62000	PASTOS PERMANENTES DE 5 O MAS AÑOS-SIN VARIEDAD	S	4,00
-938086	21-023-057-00023-00013	62000	PASTOS PERMANENTES DE 5 O MAS AÑOS-SIN VARIEDAD	S	0,37
-938085	21-023-057-00023-00011	62000	PASTOS PERMANENTES DE 5 O MAS AÑOS-SIN VARIEDAD	S	0,54
-938084	21-023-053-00005-00001	62000	PASTOS PERMANENTES DE 5 O MAS AÑOS-SIN	S	4,10

(1) Con incidencias que retienen pago o deniegan el expediente.

(2) Se calcula sobre superficie declarada admisible.

(3) Aplicación del artículo 16 bis del RD 147/2023.

(4) Expediente con algunos recintos de pastos permanentes ubicados en espacios protegidos donde la carga ganadera mínima será 0,1 UGM/ha.

Puede verificar la integridad de una copia de este documento mediante la lectura del código QR adjunto o mediante el acceso a la dirección <a href="https://ws050.juntadeandalucia.es/verificarFirma">https://ws050.juntadeandalucia.es/verificarFirma</a> indicando el código de VERIFICACIÓN			
FIRMADO POR	JUAN JOSE SOLER GARCIA	28/01/2025	
VERIFICACIÓN	ROCIO GUIJARRO MILLAN	PÁG. 34/72	

Pk2jmXWVG4T6FB7YBSQN2RL3H4LJD3



**Recintos Determinados para el Cálculo de Garga Ganadera**

REF.	REFERENCIA SIGPAC	CULTIVO	DESCRIPCIÓN CULTIVO	S/R	SUP. PROPUESTA (ha)
			VARIEDAD		
-938083	21-023-028-00008-00005	62000	PASTOS PERMANENTES DE 5 O MAS AÑOS-SIN VARIEDAD	S	0,07
-938082	21-023-028-00005-00012	62000	PASTOS PERMANENTES DE 5 O MAS AÑOS-SIN VARIEDAD	S	0,51
-938081	21-023-028-00005-00011	62000	PASTOS PERMANENTES DE 5 O MAS AÑOS-SIN VARIEDAD	S	0,41
-938080	21-023-028-00005-00003	62000	PASTOS PERMANENTES DE 5 O MAS AÑOS-SIN VARIEDAD	S	0,79
-938079	21-023-028-00005-00002	62000	PASTOS PERMANENTES DE 5 O MAS AÑOS-SIN VARIEDAD	S	0,57
-938078	21-023-028-00005-00001	62000	PASTOS PERMANENTES DE 5 O MAS AÑOS-SIN VARIEDAD	S	1,45
-938077	21-023-028-00005-00001	62000	PASTOS PERMANENTES DE 5 O MAS AÑOS-SIN VARIEDAD	S	10,31
-938076	21-023-028-00005-00001	62000	PASTOS PERMANENTES DE 5 O MAS AÑOS-SIN VARIEDAD	S	8,14
-938075	21-023-024-00005-00004	62000	PASTOS PERMANENTES DE 5 O MAS AÑOS-SIN VARIEDAD	S	0,17
-938074	21-023-024-00005-00003	62000	PASTOS PERMANENTES DE 5 O MAS AÑOS-SIN VARIEDAD	S	0,14
-938073	21-023-024-00005-00002	62000	PASTOS PERMANENTES DE 5 O MAS AÑOS-SIN VARIEDAD	S	0,09
-435715	21-058-001-00028-00014	62000	PASTOS PERMANENTES DE 5 O MAS AÑOS-SIN VARIEDAD	S	0,14
-435714	21-058-001-00028-00013	62000	PASTOS PERMANENTES DE 5 O MAS AÑOS-SIN VARIEDAD	S	0,47
-435713	21-058-001-00028-00012	62000	PASTOS PERMANENTES DE 5 O MAS AÑOS-SIN VARIEDAD	S	0,20
4814594	21-023-024-00005-00001	63000	PASTOS DE MENOS DE 5 AÑOS-SIN VARIEDAD	S	4,21
4814595	21-023-024-00010-00006	62000	PASTOS PERMANENTES DE 5 O MAS AÑOS-SIN VARIEDAD	S	1,51
4814596	21-023-024-00009-00002	62000	PASTOS PERMANENTES DE 5 O MAS AÑOS-SIN VARIEDAD	S	7,58
5257348	21-023-023-00003-00001	62000	PASTOS PERMANENTES DE 5 O MAS AÑOS-SIN VARIEDAD	S	1,44
5257350	21-023-023-00005-00008	62000	PASTOS PERMANENTES DE 5 O MAS AÑOS-SIN VARIEDAD	S	0,99
5257351	21-023-022-00036-00001	62000	PASTOS PERMANENTES DE 5 O MAS AÑOS-SIN VARIEDAD	S	1,07
5257352	21-023-023-00002-00001	62000	PASTOS PERMANENTES DE 5 O MAS AÑOS-SIN VARIEDAD	S	12,81
5503632	21-023-024-00051-00003	62000	PASTOS PERMANENTES DE 5 O MAS AÑOS-SIN VARIEDAD	S	4,02
5503633	21-023-024-00035-00001	62000	PASTOS PERMANENTES DE 5 O MAS AÑOS-SIN VARIEDAD	S	0,89
5503634	21-023-024-00052-00001	62000	PASTOS PERMANENTES DE 5 O MAS AÑOS-SIN VARIEDAD	S	0,47
5503635	21-023-024-00034-00003	62000	PASTOS PERMANENTES DE 5 O MAS AÑOS-SIN VARIEDAD	S	9,66
5503636	21-023-024-00033-00002	62000	PASTOS PERMANENTES DE 5 O MAS AÑOS-SIN VARIEDAD	S	7,67
6843110	21-023-058-00053-00001	62000	PASTOS PERMANENTES DE 5 O MAS AÑOS-SIN VARIEDAD	S	20,30
6843111	21-023-058-00062-00001	62000	PASTOS PERMANENTES DE 5 O MAS AÑOS-SIN VARIEDAD	S	0,00
6843112	21-023-058-00059-00001	62000	PASTOS PERMANENTES DE 5 O MAS AÑOS-SIN VARIEDAD	S	0,00
6843113	21-023-058-00054-00001	62000	PASTOS PERMANENTES DE 5 O MAS AÑOS-SIN VARIEDAD	S	0,00
6843114	21-023-058-00053-00002	62000	PASTOS PERMANENTES DE 5 O MAS AÑOS-SIN VARIEDAD	S	5,07
6843115	21-023-058-00055-00006	62000	PASTOS PERMANENTES DE 5 O MAS AÑOS-SIN VARIEDAD	S	1,87
6843116	21-023-058-00054-00003	62000	PASTOS PERMANENTES DE 5 O MAS AÑOS-SIN VARIEDAD	S	7,25
6843117	21-023-058-00055-00007	62000	PASTOS PERMANENTES DE 5 O MAS AÑOS-SIN VARIEDAD	S	0,00
6843118	21-023-058-00057-00002	62000	PASTOS PERMANENTES DE 5 O MAS AÑOS-SIN VARIEDAD	S	2,48
6843119	21-023-058-00056-00003	62000	PASTOS PERMANENTES DE 5 O MAS AÑOS-SIN VARIEDAD	S	0,00

(1) Con incidencias que retienen pago o deniegan el expediente.

(2) Se calcula sobre superficie declarada admisible.

(3) Aplicación del artículo 16 bis del RD 147/2023.

(4) Expediente con algunos recintos de pastos permanentes ubicados en espacios protegidos donde la carga ganadera mínima será 0,1 UGM/ha.

Puede verificar la integridad de una copia de este documento mediante la lectura del código QR adjunto o mediante el acceso a la dirección <https://ws050.juntadeandalucia.es/verificarFirma> indicando el código de VERIFICACIÓN

FIRMADO POR	JUAN JOSE SOLER GARCIA	28/01/2025	
	ROCIO GUIJARRO MILLAN		
VERIFICACIÓN	Pk2jmXWWMG4T6FB7YBSQN2RL3H4LJD3	PÁG. 35/72	



**Recintos Determinados para el Cálculo de Garga Ganadera**

REF.	REFERENCIA SIGPAC	CULTIVO	DESCRIPCIÓN CULTIVO	S/R	SUP. PROPUESTA (ha)
6843120	21-023-058-00058-00003	62000	PASTOS PERMANENTES DE 5 O MAS AÑOS-SIN VARIEDAD	S	0,00
6843121	21-023-058-00057-00003	62000	PASTOS PERMANENTES DE 5 O MAS AÑOS-SIN VARIEDAD	S	0,00
170000005920166	21-023-028-00005-00001	62000	PASTOS PERMANENTES DE 5 O MAS AÑOS-SIN VARIEDAD	S	4,95
170000005920167	21-023-051-00085-00001	62000	PASTOS PERMANENTES DE 5 O MAS AÑOS-SIN VARIEDAD	S	1,04
170000005920168	21-023-054-00064-00003	62000	PASTOS PERMANENTES DE 5 O MAS AÑOS-SIN VARIEDAD	S	7,01
170000005920171	21-023-051-00066-00003	62000	PASTOS PERMANENTES DE 5 O MAS AÑOS-SIN VARIEDAD	S	3,07
170000005920173	21-023-051-00067-00003	62000	PASTOS PERMANENTES DE 5 O MAS AÑOS-SIN VARIEDAD	S	0,16
170000005920174	21-023-051-00069-00005	62000	PASTOS PERMANENTES DE 5 O MAS AÑOS-SIN VARIEDAD	S	21,05
170000005920175	21-023-051-00063-00001	62000	PASTOS PERMANENTES DE 5 O MAS AÑOS-SIN VARIEDAD	S	0,93
170000005920176	21-023-051-00064-00001	62000	PASTOS PERMANENTES DE 5 O MAS AÑOS-SIN VARIEDAD	S	1,11
170000005920177	21-023-051-00065-00001	62000	PASTOS PERMANENTES DE 5 O MAS AÑOS-SIN VARIEDAD	S	0,66
170000005920178	21-023-051-00069-00009	62000	PASTOS PERMANENTES DE 5 O MAS AÑOS-SIN VARIEDAD	S	2,50
170000005920179	21-023-051-00066-00002	62000	PASTOS PERMANENTES DE 5 O MAS AÑOS-SIN VARIEDAD	S	6,37
170000005920180	21-023-051-00031-00003	62000	PASTOS PERMANENTES DE 5 O MAS AÑOS-SIN VARIEDAD	S	4,83
170000005920181	21-023-051-00067-00002	62000	PASTOS PERMANENTES DE 5 O MAS AÑOS-SIN VARIEDAD	S	1,09
170000005920182	21-023-051-00032-00001	62000	PASTOS PERMANENTES DE 5 O MAS AÑOS-SIN VARIEDAD	S	1,59
170000005920183	21-023-051-00023-00001	62000	PASTOS PERMANENTES DE 5 O MAS AÑOS-SIN VARIEDAD	S	0,62
170000005920184	21-023-051-00021-00001	62000	PASTOS PERMANENTES DE 5 O MAS AÑOS-SIN VARIEDAD	S	3,77
170000005920185	21-023-051-00026-00002	62000	PASTOS PERMANENTES DE 5 O MAS AÑOS-SIN VARIEDAD	S	8,45
170000005920186	21-023-051-00024-00001	62000	PASTOS PERMANENTES DE 5 O MAS AÑOS-SIN VARIEDAD	S	0,49
170000005920187	21-023-029-00048-00001	62000	PASTOS PERMANENTES DE 5 O MAS AÑOS-SIN VARIEDAD	S	0,84
170000005920188	21-023-029-00046-00002	62000	PASTOS PERMANENTES DE 5 O MAS AÑOS-SIN VARIEDAD	S	13,85
170000005920189	21-058-001-00028-00003	62000	PASTOS PERMANENTES DE 5 O MAS AÑOS-SIN VARIEDAD	S	18,51
170000005920197	21-023-028-00008-00001	62000	PASTOS PERMANENTES DE 5 O MAS AÑOS-SIN VARIEDAD	S	0,74
170000005920198	21-023-053-00005-00005	62000	PASTOS PERMANENTES DE 5 O MAS AÑOS-SIN VARIEDAD	S	7,74
170000005920199	21-058-001-00028-00002	62000	PASTOS PERMANENTES DE 5 O MAS AÑOS-SIN VARIEDAD	S	1,20
170000005920200	21-023-029-00050-00003	62000	PASTOS PERMANENTES DE 5 O MAS AÑOS-SIN VARIEDAD	S	3,61
170000005920201	21-023-051-00022-00001	62000	PASTOS PERMANENTES DE 5 O MAS AÑOS-SIN VARIEDAD	S	8,73
170000005920203	21-058-001-00028-00009	62000	PASTOS PERMANENTES DE 5 O MAS AÑOS-SIN VARIEDAD	S	0,22

**Incidencias de carga ganadera**

**INCIDENCIA DESCRIPCIÓN**

3790	Recinto declarado inactivo
	Recinto:21-023-058-00062-00001 Cultivo: -
	Recinto:21-023-058-00059-00001 Cultivo: -
	Recinto:21-023-058-00054-00001 Cultivo: -
	Recinto:21-023-058-00055-00007 Cultivo: -
	Recinto:21-023-058-00056-00003 Cultivo: -
	Recinto:21-023-058-00058-00003 Cultivo: -
	Recinto:21-023-058-00057-00003 Cultivo: -

(1) Con incidencias que retienen pago o deniegan el expediente.

(2) Se calcula sobre superficie declarada admisible.

(3) Aplicación del artículo 16 bis del RD 147/2023.

(4) Expediente con algunos recintos de pastos permanentes ubicados en espacios protegidos donde la carga ganadera mínima será 0,1 UGM/ha.

Puede verificar la integridad de una copia de este documento mediante la lectura del código QR adjunto o mediante el acceso a la dirección <https://ws050.juntadeandalucia.es/verificarFirma> indicando el código de VERIFICACIÓN

FIRMADO POR	JUAN JOSE SOLER GARCIA	28/01/2025
	ROCIO GUIJARRO MILLAN	
VERIFICACIÓN	Pk2jmXWWMG4T6FB7YBSQN2RL3H4LJD3	PÁG. 36/72





**APELLIDOS Y NOMBRE / RAZÓN SOCIAL**

GONZALVEZ GARCIA JOSE ANTONIO

**NIF**

\*\*\*\*8920\*

**EXPEDIENTE**

1028768

**RESOLUCIÓN**

CONCESIÓN DE LA AYUDA

**DATOS DE MANTENIMIENTO UNIDADES**

**GRUPO DE PAGO**

ZONAS DE LIMITACIONES NATURALES

**Sup. Dec. Admisible**

117,85

**Sup. Propuesta**

117,85

**Sobredecl.**

0,00

**% Sobredecl.**

0,00

**APLICACIÓN DE REDUCCIONES Y PENALIZACIONES (%)**

Criterios de subvencionabilidad (1)	Presentación tardía	Omisión declaración	Condicionalidad
0,00	0,00	0,00	0,00

**IMPORTE ( Euros )**

Calculado(2)	Reducción	Penalización	Reducción Penalización (3)	Penalización adicional	Propuesto	FEADER	MAPA	CAPADR
1.188,00 €	0,00 €	0,00 €	0,00 €	0,00 €	1.188,00 €	1.009,80 €	116,54 €	61,66 €
<b>Importe Unitario:</b>	54,00 €	<b>Nuevo Importe Unitario:</b>	10,08 €					

**RECINTOS PROPUESTOS**

REF.	REFERENCIA SIGPAC	CULTIVO	S/R	USO SIGPAC	Sup. Dec. admisible	Sup. Campo	Sup. Determ.	Sup. Propuesta
5215380	21-058-023-00006-0059	PASTOS PERMANENTES DE 5 O MAS AÑOS	S		26,85		26,85	26,85
5215381	21-058-012-80003-0004	PASTOS PERMANENTES DE 5 O MAS AÑOS	S		0,22		0,22	0,22
5215382	21-058-023-00006-0058	PASTOS PERMANENTES DE 5 O MAS AÑOS	S		19,80		19,80	19,80
5215383	21-058-023-00006-0029	PASTOS PERMANENTES DE 5 O MAS AÑOS	S		15,31		15,31	15,31
6812527	21-058-023-00006-0050	PASTOS PERMANENTES DE 5 O MAS AÑOS	S		6,09		6,09	6,09
6812550	21-058-012-00006-0010	PASTOS PERMANENTES DE 5 O MAS AÑOS	S		5,01		5,01	5,01
6812551	21-058-012-00006-0031	PASTOS PERMANENTES DE 5 O MAS AÑOS	S		2,15		2,15	2,15
6841179	21-058-012-00035-0036	PASTOS PERMANENTES DE 5 O MAS AÑOS	S		3,54		3,54	3,54
6841181	21-058-021-00001-0003	PASTOS PERMANENTES DE 5 O MAS AÑOS	S		14,27		14,27	14,27
6841182	21-058-012-00035-0042	PASTOS PERMANENTES DE 5 O MAS AÑOS	S		1,73		1,73	1,73
6841183	21-058-021-00005-0003	PASTOS PERMANENTES DE 5 O MAS AÑOS	S		10,39		10,39	10,39
6841184	21-058-021-00001-0009	PASTOS PERMANENTES DE 5 O MAS AÑOS	S		7,43		7,43	7,43
6841185	21-058-012-00008-0002	PASTOS PERMANENTES DE 5 O MAS AÑOS	S		1,75		1,75	1,75
6841186	21-058-012-00008-0025	PASTOS PERMANENTES DE 5 O MAS AÑOS	S		0,64		0,64	0,64
6841187	21-058-012-00008-0026	PASTOS PERMANENTES DE 5 O MAS AÑOS	S		2,67		2,67	2,67

(1) Con incidencias que retienen pago o deniegan el expediente.

(2) Se calcula sobre superficie declarada admisible.

(3) Aplicación del artículo 16 bis del RD 147/2023.

(4) Expediente con algunos recintos de pastos permanentes ubicados en espacios protegidos donde la carga ganadera mínima será 0,1 UGM/ha.

Puede verificar la integridad de una copia de este documento mediante la lectura del código QR adjunto o mediante el acceso a la dirección <https://ws050.juntadeandalucia.es/verificarFirma> indicando el código de VERIFICACIÓN

FIRMADO POR

JUAN JOSE SOLER GARCIA

28/01/2025

ROCIO GUIJARRO MILLAN

VERIFICACIÓN

Pk2jmXWWMG4T6FB7YBSQN2RL3H4LJD3

PÁG. 37/72





**Datos considerados para el Cálculo de la Carga Ganadera del expediente**

Superficie determinada para Cálculo Carga Ganadera: 117,85 ha

Carga Ganadera del Expediente: 1,30 ugm/ha (4)

Explotación	Especie	Ugm Calculada para CG
ES210580000328	CAPRINA	100,38
ES210580000328	OVINA	52,89

**Recintos Determinados para el Cálculo de Garga Ganadera**

REF.	REFERENCIA SIGPAC	CULTIVO	DESCRIPCIÓN CULTIVO	S/R	SUP. PROPUESTA (ha)
5215380	21-058-023-00006-00059	62000	PASTOS PERMANENTES DE 5 O MAS AÑOS-SIN VARIEDAD	S	26,85
5215381	21-058-012-80003-00004	62000	PASTOS PERMANENTES DE 5 O MAS AÑOS-SIN VARIEDAD	S	0,22
5215382	21-058-023-00006-00058	62000	PASTOS PERMANENTES DE 5 O MAS AÑOS-SIN VARIEDAD	S	19,80
5215383	21-058-023-00006-00029	62000	PASTOS PERMANENTES DE 5 O MAS AÑOS-SIN VARIEDAD	S	15,31
6812527	21-058-023-00006-00050	62000	PASTOS PERMANENTES DE 5 O MAS AÑOS-SIN VARIEDAD	S	6,09
6812550	21-058-012-00006-00010	62000	PASTOS PERMANENTES DE 5 O MAS AÑOS-SIN VARIEDAD	S	5,01
6812551	21-058-012-00006-00031	62000	PASTOS PERMANENTES DE 5 O MAS AÑOS-SIN VARIEDAD	S	2,15
6841179	21-058-012-00035-00036	62000	PASTOS PERMANENTES DE 5 O MAS AÑOS-SIN VARIEDAD	S	3,54
6841181	21-058-021-00001-00003	62000	PASTOS PERMANENTES DE 5 O MAS AÑOS-SIN VARIEDAD	S	14,27
6841182	21-058-012-00035-00042	62000	PASTOS PERMANENTES DE 5 O MAS AÑOS-SIN VARIEDAD	S	1,73
6841183	21-058-021-00005-00003	62000	PASTOS PERMANENTES DE 5 O MAS AÑOS-SIN VARIEDAD	S	10,39
6841184	21-058-021-00001-00009	62000	PASTOS PERMANENTES DE 5 O MAS AÑOS-SIN VARIEDAD	S	7,43
6841185	21-058-012-00008-00002	62000	PASTOS PERMANENTES DE 5 O MAS AÑOS-SIN VARIEDAD	S	1,75
6841186	21-058-012-00008-00025	62000	PASTOS PERMANENTES DE 5 O MAS AÑOS-SIN VARIEDAD	S	0,64
6841187	21-058-012-00008-00026	62000	PASTOS PERMANENTES DE 5 O MAS AÑOS-SIN VARIEDAD	S	2,67

(1) Con incidencias que retienen pago o deniegan el expediente.

(2) Se calcula sobre superficie declarada admisible.

(3) Aplicación del artículo 16 bis del RD 147/2023.

(4) Expediente con algunos recintos de pastos permanentes ubicados en espacios protegidos donde la carga ganadera mínima será 0,1 UGM/ha.

Puede verificar la integridad de una copia de este documento mediante la lectura del código QR adjunto o mediante el acceso a la dirección <a href="https://ws050.juntadeandalucia.es/verificarFirma">https://ws050.juntadeandalucia.es/verificarFirma</a> indicando el código de VERIFICACIÓN			
FIRMADO POR	JUAN JOSE SOLER GARCIA ROCIO GUIJARRO MILLAN	28/01/2025	
VERIFICACIÓN	Pk2jmXWVG4T6FB7YBSQN2RL3H4LJD3	PÁG. 38/72	



**APELLIDOS Y NOMBRE / RAZÓN SOCIAL**  
MACIAS FERNANDEZ RITA

**NIF**  
\*\*\*\*8918\*

**EXPEDIENTE**  
1175217

**RESOLUCIÓN**  
CONCESIÓN DE LA AYUDA

**DATOS DE MANTENIMIENTO UNIDADES**

<b>GRUPO DE PAGO</b>	<b>Sup. Dec. Admisible</b>	<b>Sup. Propuesta</b>	<b>Sobredecl.</b>	<b>% Sobredecl.</b>
ZONAS DE LIMITACIONES NATURALES	117,01	117,01	0,00	0,00

**APLICACIÓN DE REDUCCIONES Y PENALIZACIONES (%)**

<b>Criterios de subvencionabilidad (1)</b>	<b>Presentación tardía</b>	<b>Omisión declaración</b>	<b>Condicionalidad</b>
0,00	0,00	0,00	0,00

**IMPORTE ( Euros )**

<b>Calculado(2)</b>	<b>Reducción</b>	<b>Penalización</b>	<b>Reducción Penalización (3)</b>	<b>Penalización adicional</b>	<b>Propuesto</b>	<b>FEADER</b>	<b>MAPA</b>	<b>CAPADR</b>
1.188,00 €	0,00 €	0,00 €	0,00 €	0,00 €	1.188,00 €	1.009,80 €	116,54 €	61,66 €
<b>Importe Unitario:</b>	54,00 €	<b>Nuevo Importe Unitario:</b>	10,15 €					

**RECINTOS PROPUESTOS**

<b>REF.</b>	<b>REFERENCIA SIGPAC</b>	<b>CULTIVO</b>	<b>S/R</b>	<b>USO SIGPAC</b>	<b>Sup. Dec. admisible</b>	<b>Sup. Campo</b>	<b>Sup. Determ.</b>	<b>Sup. Propuesta</b>
-1608590	21-058-011-00084-0005	PASTOS PERMANENTES DE 5 O MAS AÑOS	S		6,05		6,05	6,05
-1608589	21-058-011-00084-0004	PASTOS PERMANENTES DE 5 O MAS AÑOS	S		0,93		0,93	0,93
-1608588	21-058-011-00084-0002	PASTOS PERMANENTES DE 5 O MAS AÑOS	S		2,43		2,43	2,43
-1608585	21-058-011-00078-0001	PASTOS PERMANENTES DE 5 O MAS AÑOS	S		1,14		1,14	1,14
-1380598	21-058-011-00077-0023	PASTOS PERMANENTES DE 5 O MAS AÑOS	S		0,81		0,81	0,81
-1380597	21-058-011-00077-0022	PASTOS PERMANENTES DE 5 O MAS AÑOS	S		1,04		1,04	1,04
-1380595	21-058-011-00077-0013	PASTOS PERMANENTES DE 5 O MAS AÑOS	S		0,01		0,01	0,01
-1136907	21-058-011-00077-0013	PASTOS PERMANENTES DE 5 O MAS AÑOS	S		2,07		2,07	2,07
-1136906	21-058-011-00077-0013	PASTOS PERMANENTES DE 5 O MAS AÑOS	S		0,01		0,01	0,01
-515479	21-058-002-00008-0026	PASTOS PERMANENTES DE 5 O MAS AÑOS	S		0,07		0,07	0,07
-515478	21-058-002-00008-0025	PASTOS PERMANENTES DE 5 O MAS AÑOS	S		0,11		0,11	0,11
-515477	21-058-002-00008-0024	PASTOS PERMANENTES DE 5 O MAS AÑOS	S		0,17		0,17	0,17
-129008	21-058-002-00008-0015	PASTOS PERMANENTES DE 5 O MAS AÑOS	S		7,22		7,22	7,22
1700000006724228	21-058-002-00008-0010	PASTOS PERMANENTES DE 5 O MAS AÑOS	S		0,40		0,40	0,40
1700000006724229	21-058-002-00008-0015	PASTOS PERMANENTES DE 5 O MAS AÑOS	S		23,34		23,34	23,34
1700000006724230	21-058-002-00008-0012	PASTOS PERMANENTES DE 5 O MAS AÑOS	S		0,00		0,00	0,00
1700000006724231	21-058-002-00008-0011	PASTOS PERMANENTES DE 5 O MAS AÑOS	S		0,00		0,00	0,00
1700000006724232	21-058-001-00004-0002	PASTOS PERMANENTES DE 5 O MAS AÑOS	S		10,92		10,92	10,92
1700000006724233	21-058-002-00008-0013	PASTOS PERMANENTES DE 5 O MAS AÑOS	S		1,42		1,42	1,42
1700000006724235	21-058-009-00038-0004	PASTOS PERMANENTES DE 5 O MAS AÑOS	S		1,09		1,09	1,09
1700000006724236	21-058-002-00008-0015	PASTOS PERMANENTES DE 5 O MAS AÑOS	S		22,57		22,57	22,57
1700000006724241	21-058-009-00039-0002	PASTOS PERMANENTES DE 5 O MAS AÑOS	S		0,61		0,61	0,61
1700000006724242	21-058-009-00036-0003	PASTOS PERMANENTES DE 5 O MAS AÑOS	S		1,16		1,16	1,16
1700000006724243	21-058-001-00005-0001	PASTOS PERMANENTES DE 5 O MAS AÑOS	S		2,47		2,47	2,47
1700000006724244	21-058-009-00039-0008	PASTOS PERMANENTES DE 5 O MAS AÑOS	S		1,66		1,66	1,66
1700000006724245	21-058-009-00036-0002	PASTOS PERMANENTES DE 5 O MAS AÑOS	S		1,16		1,16	1,16
1700000006724246	21-058-002-00008-0016	PASTOS PERMANENTES DE 5 O MAS AÑOS	S		17,15		17,15	17,15
1700000006724249	21-058-011-00078-0002	PASTOS PERMANENTES DE 5 O MAS AÑOS	S		1,61		1,61	1,61
1700000006724263	21-058-001-00004-0004	PASTOS PERMANENTES DE 5 O MAS AÑOS	S		1,67		1,67	1,67
1700000006724264	21-058-002-00008-0009	PASTOS PERMANENTES DE 5 O MAS AÑOS	S		0,63		0,63	0,63
1700000006724265	21-058-009-00038-0001	PASTOS PERMANENTES DE 5 O MAS AÑOS	S		0,57		0,57	0,57
1700000006724266	21-058-001-00004-0003	PASTOS PERMANENTES DE 5 O MAS AÑOS	S		0,09		0,09	0,09
1700000006724267	21-058-001-00004-0001	PASTOS PERMANENTES DE 5 O MAS AÑOS	S		6,43		6,43	6,43

(1) Con incidencias que retienen pago o deniegan el expediente.

(2) Se calcula sobre superficie declarada admisible.

(3) Aplicación del artículo 16 bis del RD 147/2023.

(4) Expediente con algunos recintos de pastos permanentes ubicados en espacios protegidos donde la carga ganadera mínima será 0,1 UGM/ha.

Puede verificar la integridad de una copia de este documento mediante la lectura del código QR adjunto o mediante el acceso a la dirección <https://ws050.juntadeandalucia.es/verificarFirma> indicando el código de VERIFICACIÓN

FIRMADO POR	JUAN JOSE SOLER GARCIA	28/01/2025	
	ROCIO GUIJARRO MILLAN		
VERIFICACIÓN	PK2jmXWWMG4T6FB7YBSQN2RL3H4LJD3	PÁG. 39/72	



**INCIDENCIAS**

**INCIDENCIA DESCRIPCIÓN**

- 224 Superficie neta de cruce en un recinto en una misma solicitud supera superficie admisible que SIGPAC establece para él.  
Recinto:21-058-011-00003-00010 Cultivo:62000 PASTOS PERMANENTES DE 5 O MAS AÑOS-SIN VARIEDAD Secano Superficie admisible de pastos del recinto según SIGPAC.:13 Suma de superficies de cruce netas declaradas para este recinto por el solicitante.:15 Exceso de superficie (Hectáreas):0,02
- 244 Superficie bruta de cruce total en un recinto en una misma solicitud supera superficie total que SIGPAC establece para él.  
Recinto:21-058-011-00003-00010 Cultivo:62000 PASTOS PERMANENTES DE 5 O MAS AÑOS-SIN VARIEDAD Secano SUMAS SUPERFICIE DE CRUCE:20
- 3790 Recinto declarado inactivo  
Recinto:21-058-011-00003-00010 Cultivo: -
- 74336 Recinto con uso declarado o cultivo declarado NO válido  
Recinto:21-058-011-00077-00014 Cultivo:358000 MEZCLA DE FORESTALES-SIN VARIEDAD Secano Uso Sigpac:FO  
Recinto:21-058-011-00077-00015 Cultivo:358000 MEZCLA DE FORESTALES-SIN VARIEDAD Secano Uso Sigpac:FO  
Recinto:21-058-011-00078-00009 Cultivo:358000 MEZCLA DE FORESTALES-SIN VARIEDAD Secano Uso Sigpac:FO  
Recinto:21-058-011-00083-00007 Cultivo:358000 MEZCLA DE FORESTALES-SIN VARIEDAD Secano Uso Sigpac:FO  
Recinto:21-058-011-09000-00068 Cultivo:358000 MEZCLA DE FORESTALES-SIN VARIEDAD Secano Uso Sigpac:FO
- 86122 Recinto superficie forrajera que realiza la actividad de producción de pastoreo y no declara el o los códigos del Registro de Explotaciones Ganaderas de Andalucía, REGA.  
Recinto:21-058-011-00003-00010 Cultivo:62000 PASTOS PERMANENTES DE 5 O MAS AÑOS-SIN VARIEDAD Secano
- 86124 Recinto de forrajera para Cálculo de Carga Ganadera que No pertenece a Explotación.  
Recinto:21-058-011-00003-00010 Cultivo:62000 PASTOS PERMANENTES DE 5 O MAS AÑOS-SIN VARIEDAD Secano

**Datos considerados para el Cálculo de la Carga Ganadera del expediente**

Superficie determinada para Cálculo Carga Ganadera: 117,01 ha

Carga Ganadera del Expediente: 0,27 ugm/ha

Explotación	Especie	Ugm Calculada para CG
ES21058000108	PORCINO	7,60
ES21058000431	BOVINA	24,42

**Recintos Determinados para el Cálculo de Garga Ganadera**

REE	REFERENCIA SIGPAC	CULTIVO	DESCRIPCIÓN CULTIVO	S/R	SUP. PROPUESTA (ha)
-1608590	21-058-011-00084-00005	62000	PASTOS PERMANENTES DE 5 O MAS AÑOS-SIN VARIEDAD	S	6,05
-1608589	21-058-011-00084-00004	62000	PASTOS PERMANENTES DE 5 O MAS AÑOS-SIN VARIEDAD	S	0,93
-1608588	21-058-011-00084-00002	62000	PASTOS PERMANENTES DE 5 O MAS AÑOS-SIN VARIEDAD	S	2,43
-1608585	21-058-011-00078-00001	62000	PASTOS PERMANENTES DE 5 O MAS AÑOS-SIN VARIEDAD	S	1,14
-1380598	21-058-011-00077-00023	62000	PASTOS PERMANENTES DE 5 O MAS AÑOS-SIN VARIEDAD	S	0,81
-1380597	21-058-011-00077-00022	62000	PASTOS PERMANENTES DE 5 O MAS AÑOS-SIN VARIEDAD	S	1,04
-1380595	21-058-011-00077-00013	62000	PASTOS PERMANENTES DE 5 O MAS AÑOS-SIN VARIEDAD	S	0,01
-1136907	21-058-011-00077-00013	62000	PASTOS PERMANENTES DE 5 O MAS AÑOS-SIN VARIEDAD	S	2,07
-1136906	21-058-011-00077-00013	62000	PASTOS PERMANENTES DE 5 O MAS AÑOS-SIN VARIEDAD	S	0,01
-515479	21-058-002-00008-00026	62000	PASTOS PERMANENTES DE 5 O MAS AÑOS-SIN VARIEDAD	S	0,07
-515478	21-058-002-00008-00025	62000	PASTOS PERMANENTES DE 5 O MAS AÑOS-SIN VARIEDAD	S	0,11
-515477	21-058-002-00008-00024	62000	PASTOS PERMANENTES DE 5 O MAS AÑOS-SIN VARIEDAD	S	0,17
-129008	21-058-002-00008-00015	62000	PASTOS PERMANENTES DE 5 O MAS AÑOS-SIN VARIEDAD	S	7,22
1700000006724228	21-058-002-00008-00010	62000	PASTOS PERMANENTES DE 5 O MAS AÑOS-SIN VARIEDAD	S	0,40
1700000006724229	21-058-002-00008-00015	62000	PASTOS PERMANENTES DE 5 O MAS AÑOS-SIN VARIEDAD	S	23,34

(1) Con incidencias que retienen pago o deniegan el expediente.

(2) Se calcula sobre superficie declarada admisible.

(3) Aplicación del artículo 16 bis del RD 147/2023.

(4) Expediente con algunos recintos de pastos permanentes ubicados en espacios protegidos donde la carga ganadera mínima será 0,1 UGM/ha.

Puede verificar la integridad de una copia de este documento mediante la lectura del código QR adjunto o mediante el acceso a la dirección <a href="https://ws050.juntadeandalucia.es/verificarFirma">https://ws050.juntadeandalucia.es/verificarFirma</a> indicando el código de VERIFICACIÓN			
FIRMADO POR	JUAN JOSE SOLER GARCIA	28/01/2025	
	ROCIO GUIJARRO MILLAN		
VERIFICACIÓN	Pk2jmXWWMG4T6FB7YBSQN2RL3H4LJD3		PÁG. 40/72





**Recintos Determinados para el Cálculo de Garga Ganadera**

REF.	REFERENCIA SIGPAC	CULTIVO	DESCRIPCIÓN CULTIVO	S/R	SUP. PROPUESTA (ha)
170000006724230	21-058-002-00008-00012	62000	PASTOS PERMANENTES DE 5 O MAS AÑOS-SIN VARIEDAD	S	0,00
170000006724231	21-058-002-00008-00011	62000	PASTOS PERMANENTES DE 5 O MAS AÑOS-SIN VARIEDAD	S	0,00
170000006724232	21-058-001-00004-00002	62000	PASTOS PERMANENTES DE 5 O MAS AÑOS-SIN VARIEDAD	S	10,92
170000006724233	21-058-002-00008-00013	62000	PASTOS PERMANENTES DE 5 O MAS AÑOS-SIN VARIEDAD	S	1,42
170000006724235	21-058-009-00038-00004	62000	PASTOS PERMANENTES DE 5 O MAS AÑOS-SIN VARIEDAD	S	1,09
170000006724236	21-058-002-00008-00015	62000	PASTOS PERMANENTES DE 5 O MAS AÑOS-SIN VARIEDAD	S	22,57
170000006724241	21-058-009-00039-00002	62000	PASTOS PERMANENTES DE 5 O MAS AÑOS-SIN VARIEDAD	S	0,61
170000006724242	21-058-009-00036-00003	62000	PASTOS PERMANENTES DE 5 O MAS AÑOS-SIN VARIEDAD	S	1,16
170000006724243	21-058-001-00005-00001	62000	PASTOS PERMANENTES DE 5 O MAS AÑOS-SIN VARIEDAD	S	2,47
170000006724244	21-058-009-00039-00008	62000	PASTOS PERMANENTES DE 5 O MAS AÑOS-SIN VARIEDAD	S	1,66
170000006724245	21-058-009-00036-00002	62000	PASTOS PERMANENTES DE 5 O MAS AÑOS-SIN VARIEDAD	S	1,16
170000006724246	21-058-002-00008-00016	62000	PASTOS PERMANENTES DE 5 O MAS AÑOS-SIN VARIEDAD	S	17,15
170000006724249	21-058-011-00078-00002	62000	PASTOS PERMANENTES DE 5 O MAS AÑOS-SIN VARIEDAD	S	1,61
170000006724263	21-058-001-00004-00004	62000	PASTOS PERMANENTES DE 5 O MAS AÑOS-SIN VARIEDAD	S	1,67
170000006724264	21-058-002-00008-00009	62000	PASTOS PERMANENTES DE 5 O MAS AÑOS-SIN VARIEDAD	S	0,63
170000006724265	21-058-009-00038-00001	62000	PASTOS PERMANENTES DE 5 O MAS AÑOS-SIN VARIEDAD	S	0,57
170000006724266	21-058-001-00004-00003	62000	PASTOS PERMANENTES DE 5 O MAS AÑOS-SIN VARIEDAD	S	0,09
170000006724267	21-058-001-00004-00001	62000	PASTOS PERMANENTES DE 5 O MAS AÑOS-SIN VARIEDAD	S	6,43

**Incidencias de carga ganadera**

**INCIDENCIA DESCRIPCIÓN**

- 224 Superficie neta de cruce en un recinto en una misma solicitud supera superficie admisible que SIGPAC establece para él.  
Recinto:21-058-011-00003-00010 Cultivo:62000 PASTOS PERMANENTES DE 5 O MAS AÑOS-SIN VARIEDAD Secano Superficie admisible de pastos del recinto según SIGPAC.:13 Suma de superficies de cruce netas declaradas para este recinto por el solicitante.:15 Exceso de superficie (Hectáreas):0,02
- 3790 Recinto declarado inactivo  
Recinto:21-058-011-00003-00010 Cultivo: -
- 86122 Recinto superficie forrajera que realiza la actividad de producción de pastoreo y no declara el o los códigos del Registro de Explotaciones Ganaderas de Andalucía, REGA.  
Recinto:21-058-011-00003-00010 Cultivo:62000 PASTOS PERMANENTES DE 5 O MAS AÑOS-SIN VARIEDAD Secano
- 86124 Recinto de forrajera para Cálculo de Carga Ganadera que No pertenece a Explotación.  
Recinto:21-058-011-00003-00010 Cultivo:62000 PASTOS PERMANENTES DE 5 O MAS AÑOS-SIN VARIEDAD Secano
- 86128 Recinto de Forrajeras que no ha contabilizado para Carga Ganadera por no tener una explotación válida para el cálculo de la Carga Ganadera  
Recinto:21-058-011-00003-00010 Cultivo:62 PASTOS PERMANENTES DE 5 O MAS AÑOS-

(1) Con incidencias que retienen pago o deniegan el expediente.

(2) Se calcula sobre superficie declarada admisible.

(3) Aplicación del artículo 16 bis del RD 147/2023.

(4) Expediente con algunos recintos de pastos permanentes ubicados en espacios protegidos donde la carga ganadera mínima será 0,1 UGM/ha.

Puede verificar la integridad de una copia de este documento mediante la lectura del código QR adjunto o mediante el acceso a la dirección <https://ws050.juntadeandalucia.es/verificarFirma> indicando el código de VERIFICACIÓN

FIRMADO POR	JUAN JOSE SOLER GARCIA	28/01/2025	
	ROCIO GUIJARRO MILLAN		
VERIFICACIÓN	PK2jmXWWMG4T6FB7YBSQN2RL3H4LJD3	PÁG. 41/72	



**APELLIDOS Y NOMBRE / RAZÓN SOCIAL**

MARQUEZ JALDON BENITO

**NIF**

\*\*\*\*8427\*

**EXPEDIENTE**

1271551

**RESOLUCIÓN**

DENEGACIÓN DE LA AYUDA

**DATOS DE MANTENIMIENTO UNIDADES**

**GRUPO DE PAGO**

ZONAS DE LIMITACIONES NATURALES

**Sup. Dec.  
Admisible**

0,00

**Sup.  
Propuesta**

0,00

**Sobredecl.**

0,00

**% Sobredecl.**

0,00

**APLICACIÓN DE REDUCCIONES Y PENALIZACIONES (%)**

Criterios de subvencionabilidad (1)	Presentación tardía	Omisión declaración	Condicionabilidad
100,00	0,00	0,00	0,00

**IMPORTE ( Euros )**

Calculado(2)	Reducción	Penalización	Reducción Penalización (3)	Penalización adicional	Propuesto	FEADER	MAPA	CAPADR
0,00 €	0,00 €	0,00 €	0,00 €	0,00 €	0,00 €	0,00 €	0,00 €	0,00 €
Importe Unitario:	54,00 €	Nuevo Importe Unitario:	0,00 €					

(1) Con incidencias que retienen pago o deniegan el expediente.

(2) Se calcula sobre superficie declarada admisible.

(3) Aplicación del artículo 16 bis del RD 147/2023.

(4) Expediente con algunos recintos de pastos permanentes ubicados en espacios protegidos donde la carga ganadera mínima será 0,1 UGM/ha.

Puede verificar la integridad de una copia de este documento mediante la lectura del código QR adjunto o mediante el acceso a la dirección <https://ws050.juntadeandalucia.es/verificarFirma> indicando el código de VERIFICACIÓN

FIRMADO POR

JUAN JOSE SOLER GARCIA

28/01/2025

ROCIO GUIJARRO MILLAN

VERIFICACIÓN

Pk2jmXWVG4T6FB7YBSQN2RL3H4LJD3

PÁG. 42/72






**INCIDENCIAS**

**INCIDENCIA DESCRIPCIÓN**

- 224 Superficie neta de cruce en un recinto en una misma solicitud supera superficie admisible que SIGPAC establece para él.  
Recinto:21-023-024-00013-00002 Cultivo:62000 PASTOS PERMANENTES DE 5 O MAS AÑOS-SIN VARIEDAD Secano Superficie admisible de pastos del recinto según SIGPAC.:0 Suma de superficies de cruce netas declaradas para este recinto por el solicitante.:2 Exceso de superficie (Hectáreas):0,02
- 238 Recinto cuyo CAP declarado es mayor al CAP prevalente y no presenta alegación al SIGPAC.  
Recinto:21-023-024-00011-00002 Cultivo:62000 PASTOS PERMANENTES DE 5 O MAS AÑOS-SIN VARIEDAD Secano CAP prevalente: CAP declarado:100 Exceso de superficie (Hectáreas):0,04  
Recinto:21-023-024-00013-00002 Cultivo:62000 PASTOS PERMANENTES DE 5 O MAS AÑOS-SIN VARIEDAD Secano CAP prevalente: CAP declarado:100 Exceso de superficie (Hectáreas):0,02  
Recinto:21-023-024-00014-00005 Cultivo:62000 PASTOS PERMANENTES DE 5 O MAS AÑOS-SIN VARIEDAD Secano CAP prevalente: CAP declarado:100 Exceso de superficie (Hectáreas):1,62  
Recinto:21-023-024-00047-00003 Cultivo:62000 PASTOS PERMANENTES DE 5 O MAS AÑOS-SIN VARIEDAD Secano CAP prevalente: CAP declarado:100 Exceso de superficie (Hectáreas):0,04
- 3790 Recinto declarado inactivo  
Recinto:21-023-024-00016-00001 Cultivo: -
- 4272 Verifica que las líneas de declaración de las Solicitudes Únicas no tienen solapes con la capa de Retroactividad Gráfica (ambas de la misma campaña) a nivel de expediente/línea de declaración gráfica de la solicitud.  
Recinto:21-023-053-00006-00001 Cultivo: - Agregado de la referencia del recinto.:0 Zona de la referencia del recinto.:0 Superficie solapada.:0,06 Id. Incid.:97975104
- 74053 Importe inferior a 100 Euros
- 74336 Recinto con uso declarado o cultivo declarado NO válido  
Recinto:21-023-024-00011-00002 Cultivo:62000 PASTOS PERMANENTES DE 5 O MAS AÑOS-SIN VARIEDAD Secano Uso Siggac:IM  
Recinto:21-023-024-00013-00002 Cultivo:62000 PASTOS PERMANENTES DE 5 O MAS AÑOS-SIN VARIEDAD Secano Uso Siggac:IM  
Recinto:21-023-024-00014-00005 Cultivo:62000 PASTOS PERMANENTES DE 5 O MAS AÑOS-SIN VARIEDAD Secano Uso Siggac:IM  
Recinto:21-023-024-00047-00003 Cultivo:62000 PASTOS PERMANENTES DE 5 O MAS AÑOS-SIN VARIEDAD Secano Uso Siggac:CA
- 86119 Carga ganadera NO cumple con el valor mínimo de 0,2 UGM/ha.  
Recinto:21-023-023-00006-00001 Cultivo:62000 PASTOS PERMANENTES DE 5 O MAS AÑOS-SIN VARIEDAD Secano Carga Ganadera:0,18  
Recinto:21-023-023-00007-00001 Cultivo:62000 PASTOS PERMANENTES DE 5 O MAS AÑOS-SIN VARIEDAD Secano Carga Ganadera:0,18  
Recinto:21-023-023-00008-00006 Cultivo:62000 PASTOS PERMANENTES DE 5 O MAS AÑOS-SIN VARIEDAD Secano Carga Ganadera:0,18  
Recinto:21-023-023-00009-00001 Cultivo:62000 PASTOS PERMANENTES DE 5 O MAS AÑOS-SIN VARIEDAD Secano Carga Ganadera:0,18  
Recinto:21-023-023-00009-00002 Cultivo:62000 PASTOS PERMANENTES DE 5 O MAS AÑOS-SIN VARIEDAD Secano Carga Ganadera:0,18  
Recinto:21-023-023-00009-00003 Cultivo:62000 PASTOS PERMANENTES DE 5 O MAS AÑOS-SIN VARIEDAD Secano Carga Ganadera:0,18  
Recinto:21-023-023-00009-00004 Cultivo:62000 PASTOS PERMANENTES DE 5 O MAS AÑOS-SIN VARIEDAD Secano Carga Ganadera:0,18  
Recinto:21-023-023-00009-00005 Cultivo:62000 PASTOS PERMANENTES DE 5 O MAS AÑOS-SIN VARIEDAD Secano Carga Ganadera:0,18  
Recinto:21-023-023-00048-00005 Cultivo:62000 PASTOS PERMANENTES DE 5 O MAS AÑOS-SIN VARIEDAD Secano Carga Ganadera:0,18  
Recinto:21-023-023-00048-00006 Cultivo:62000 PASTOS PERMANENTES DE 5 O MAS AÑOS-SIN VARIEDAD Secano Carga Ganadera:0,18  
Recinto:21-023-023-00049-00001 Cultivo:62000 PASTOS PERMANENTES DE 5 O MAS AÑOS-SIN VARIEDAD Secano Carga Ganadera:0,18  
Recinto:21-023-023-00050-00003 Cultivo:62000 PASTOS PERMANENTES DE 5 O MAS AÑOS-SIN VARIEDAD Secano Carga Ganadera:0,18  
Recinto:21-023-023-00050-00004 Cultivo:62000 PASTOS PERMANENTES DE 5 O MAS AÑOS-SIN VARIEDAD Secano Carga Ganadera:0,18  
Recinto:21-023-023-00050-00005 Cultivo:62000 PASTOS PERMANENTES DE 5 O MAS AÑOS-SIN VARIEDAD Secano Carga Ganadera:0,18  
Recinto:21-023-023-00050-00006 Cultivo:62000 PASTOS PERMANENTES DE 5 O MAS AÑOS-SIN VARIEDAD Secano Carga Ganadera:0,18  
Recinto:21-023-024-00011-00001 Cultivo:62000 PASTOS PERMANENTES DE 5 O MAS AÑOS-SIN VARIEDAD Secano Carga Ganadera:0,18  
Recinto:21-023-024-00011-00002 Cultivo:62000 PASTOS PERMANENTES DE 5 O MAS AÑOS-SIN VARIEDAD Secano Carga Ganadera:0,18

(1) Con incidencias que retienen pago o deniegan el expediente.  
 (2) Se calcula sobre superficie declarada admisible.  
 (3) Aplicación del artículo 16 bis del RD 147/2023.  
 (4) Expediente con algunos recintos de pastos permanentes ubicados en espacios protegidos donde la carga ganadera mínima será 0,1 UGM/ha.

Puede verificar la integridad de una copia de este documento mediante la lectura del código QR adjunto o mediante el acceso a la dirección <a href="https://ws050.juntadeandalucia.es/verificarFirma">https://ws050.juntadeandalucia.es/verificarFirma</a> indicando el código de VERIFICACIÓN			
FIRMADO POR	JUAN JOSE SOLER GARCIA ROCIO GUIJARRO MILLAN	28/01/2025	
VERIFICACIÓN	Pk2jmXWVG4T6FB7YBSQN2RL3H4LJD3	PÁG. 43/72	



**INCIDENCIAS**

**INCIDENCIA DESCRIPCIÓN**

	Recinto:21-023-024-00012-00001	Cultivo:62000	PASTOS PERMANENTES DE 5 O MAS AÑOS-SIN VARIEDAD	Secano	Carga Ganadera:0,18
	Recinto:21-023-024-00013-00001	Cultivo:62000	PASTOS PERMANENTES DE 5 O MAS AÑOS-SIN VARIEDAD	Secano	Carga Ganadera:0,18
	Recinto:21-023-024-00013-00002	Cultivo:62000	PASTOS PERMANENTES DE 5 O MAS AÑOS-SIN VARIEDAD	Secano	Carga Ganadera:0,18
	Recinto:21-023-024-00014-00001	Cultivo:62000	PASTOS PERMANENTES DE 5 O MAS AÑOS-SIN VARIEDAD	Secano	Carga Ganadera:0,18
	Recinto:21-023-024-00014-00005	Cultivo:62000	PASTOS PERMANENTES DE 5 O MAS AÑOS-SIN VARIEDAD	Secano	Carga Ganadera:0,18
	Recinto:21-023-024-00015-00001	Cultivo:62000	PASTOS PERMANENTES DE 5 O MAS AÑOS-SIN VARIEDAD	Secano	Carga Ganadera:0,18
	Recinto:21-023-024-00016-00001	Cultivo:63000	PASTOS DE MENOS DE 5 AÑOS-SIN VARIEDAD	Secano	Carga Ganadera:0,18
	Recinto:21-023-024-00046-00001	Cultivo:63000	PASTOS DE MENOS DE 5 AÑOS-SIN VARIEDAD	Secano	Carga Ganadera:0,18
	Recinto:21-023-024-00046-00006	Cultivo:62000	PASTOS PERMANENTES DE 5 O MAS AÑOS-SIN VARIEDAD	Secano	Carga Ganadera:0,18
	Recinto:21-023-024-00047-00001	Cultivo:62000	PASTOS PERMANENTES DE 5 O MAS AÑOS-SIN VARIEDAD	Secano	Carga Ganadera:0,18
	Recinto:21-023-024-00047-00003	Cultivo:62000	PASTOS PERMANENTES DE 5 O MAS AÑOS-SIN VARIEDAD	Secano	Carga Ganadera:0,18
	Recinto:21-023-024-00048-00002	Cultivo:62000	PASTOS PERMANENTES DE 5 O MAS AÑOS-SIN VARIEDAD	Secano	Carga Ganadera:0,18
	Recinto:21-023-024-00048-00003	Cultivo:62000	PASTOS PERMANENTES DE 5 O MAS AÑOS-SIN VARIEDAD	Secano	Carga Ganadera:0,18
	Recinto:21-023-025-00031-00001	Cultivo:63000	PASTOS DE MENOS DE 5 AÑOS-SIN VARIEDAD	Secano	Carga Ganadera:0,18
	Recinto:21-023-025-00031-00007	Cultivo:62000	PASTOS PERMANENTES DE 5 O MAS AÑOS-SIN VARIEDAD	Secano	Carga Ganadera:0,18
	Recinto:21-023-029-00052-00005	Cultivo:63000	PASTOS DE MENOS DE 5 AÑOS-SIN VARIEDAD	Secano	Carga Ganadera:0,18
	Recinto:21-023-053-00006-00001	Cultivo:63000	PASTOS DE MENOS DE 5 AÑOS-SIN VARIEDAD	Secano	Carga Ganadera:0,18
86122	Recinto superficie forrajera que realiza la actividad de producción de pastoreo y no declara el o los códigos del Registro de Explotaciones Ganaderas de Andalucía, REGA.				
	Recinto:21-023-024-00011-00002	Cultivo:62000	PASTOS PERMANENTES DE 5 O MAS AÑOS-SIN VARIEDAD	Secano	
	Recinto:21-023-024-00013-00002	Cultivo:62000	PASTOS PERMANENTES DE 5 O MAS AÑOS-SIN VARIEDAD	Secano	
	Recinto:21-023-024-00014-00005	Cultivo:62000	PASTOS PERMANENTES DE 5 O MAS AÑOS-SIN VARIEDAD	Secano	
	Recinto:21-023-024-00047-00003	Cultivo:62000	PASTOS PERMANENTES DE 5 O MAS AÑOS-SIN VARIEDAD	Secano	
	Recinto:21-023-029-00052-00005	Cultivo:63000	PASTOS DE MENOS DE 5 AÑOS-SIN VARIEDAD	Secano	
	Recinto:21-023-053-00006-00001	Cultivo:63000	PASTOS DE MENOS DE 5 AÑOS-SIN VARIEDAD	Secano	
86124	Recinto de forrajera para Cálculo de Carga Ganadera que No pertenece a Explotación.				
	Recinto:21-023-024-00011-00002	Cultivo:62000	PASTOS PERMANENTES DE 5 O MAS AÑOS-SIN VARIEDAD	Secano	
	Recinto:21-023-024-00013-00002	Cultivo:62000	PASTOS PERMANENTES DE 5 O MAS AÑOS-SIN VARIEDAD	Secano	
	Recinto:21-023-024-00014-00005	Cultivo:62000	PASTOS PERMANENTES DE 5 O MAS AÑOS-SIN VARIEDAD	Secano	
	Recinto:21-023-024-00047-00003	Cultivo:62000	PASTOS PERMANENTES DE 5 O MAS AÑOS-SIN VARIEDAD	Secano	
	Recinto:21-023-029-00052-00005	Cultivo:63000	PASTOS DE MENOS DE 5 AÑOS-SIN VARIEDAD	Secano	
	Recinto:21-023-053-00006-00001	Cultivo:63000	PASTOS DE MENOS DE 5 AÑOS-SIN VARIEDAD	Secano	
86126	Recinto de forrajera para Cálculo de Carga Ganadera que No pertenece a Explotación con UGM válida.				
	Recinto:21-023-025-00031-00001	Cultivo:63000	PASTOS DE MENOS DE 5 AÑOS-SIN VARIEDAD	Secano	Explotacion: ES210230000812
	Recinto:21-023-025-00031-00007	Cultivo:62000	PASTOS PERMANENTES DE 5 O MAS AÑOS-SIN VARIEDAD	Secano	Explotacion:ES210230000812

**Datos considerados para el Cálculo de la Carga Ganadera del expediente**

Superficie determinada para Cálculo Carga Ganadera: 54,26 ha

Carga Ganadera del Expediente: 0,18 ugm/ha

Explotación	Especie	Ugm Calculada para CG
ES210230000876	OVINA	9,86

(1) Con incidencias que retienen pago o deniegan el expediente.

(2) Se calcula sobre superficie declarada admisible.

(3) Aplicación del artículo 16 bis del RD 147/2023.

(4) Expediente con algunos recintos de pastos permanentes ubicados en espacios protegidos donde la carga ganadera mínima será 0,1 UGM/ha.

Puede verificar la integridad de una copia de este documento mediante la lectura del código QR adjunto o mediante el acceso a la dirección <a href="https://ws050.juntadeandalucia.es/verificarFirma">https://ws050.juntadeandalucia.es/verificarFirma</a> indicando el código de VERIFICACIÓN			
FIRMADO POR	JUAN JOSE SOLER GARCIA	28/01/2025	
	ROCIO GUIJARRO MILLAN		
VERIFICACIÓN	Pk2jmXWVG4T6FB7YBSQN2RL3H4LJD3		PÁG. 44/72



**Recintos Determinados para el Cálculo de Garga Ganadera**

REF.	REFERENCIA SIGPAC	CULTIVO	DESCRIPCIÓN CULTIVO	S/R	SUP. PROPUESTA (ha)
-1531726	21-023-023-00009-00004	62000	PASTOS PERMANENTES DE 5 O MAS AÑOS-SIN VARIEDAD	S	0,17
-1531720	21-023-023-00009-00002	62000	PASTOS PERMANENTES DE 5 O MAS AÑOS-SIN VARIEDAD	S	1,29
-1531719	21-023-023-00009-00003	62000	PASTOS PERMANENTES DE 5 O MAS AÑOS-SIN VARIEDAD	S	0,07
-1531715	21-023-023-00009-00001	62000	PASTOS PERMANENTES DE 5 O MAS AÑOS-SIN VARIEDAD	S	0,22
-1531712	21-023-023-00009-00005	62000	PASTOS PERMANENTES DE 5 O MAS AÑOS-SIN VARIEDAD	S	4,31
-1531708	21-023-023-00008-00006	62000	PASTOS PERMANENTES DE 5 O MAS AÑOS-SIN VARIEDAD	S	0,73
-1531703	21-023-023-00050-00004	62000	PASTOS PERMANENTES DE 5 O MAS AÑOS-SIN VARIEDAD	S	0,34
-1531702	21-023-023-00050-00003	62000	PASTOS PERMANENTES DE 5 O MAS AÑOS-SIN VARIEDAD	S	0,14
-1531700	21-023-023-00050-00005	62000	PASTOS PERMANENTES DE 5 O MAS AÑOS-SIN VARIEDAD	S	0,05
-1531693	21-023-023-00048-00005	62000	PASTOS PERMANENTES DE 5 O MAS AÑOS-SIN VARIEDAD	S	0,96
-1531691	21-023-023-00050-00006	62000	PASTOS PERMANENTES DE 5 O MAS AÑOS-SIN VARIEDAD	S	2,34
-1531688	21-023-023-00007-00001	62000	PASTOS PERMANENTES DE 5 O MAS AÑOS-SIN VARIEDAD	S	0,39
-1531687	21-023-023-00048-00006	62000	PASTOS PERMANENTES DE 5 O MAS AÑOS-SIN VARIEDAD	S	6,57
-1531686	21-023-023-00049-00001	62000	PASTOS PERMANENTES DE 5 O MAS AÑOS-SIN VARIEDAD	S	2,49
-1531682	21-023-023-00006-00001	62000	PASTOS PERMANENTES DE 5 O MAS AÑOS-SIN VARIEDAD	S	12,83
-1531680	21-023-024-00047-00001	62000	PASTOS PERMANENTES DE 5 O MAS AÑOS-SIN VARIEDAD	S	0,97
-1531676	21-023-024-00048-00003	62000	PASTOS PERMANENTES DE 5 O MAS AÑOS-SIN VARIEDAD	S	1,71
-1531671	21-023-024-00046-00001	63000	PASTOS DE MENOS DE 5 AÑOS-SIN VARIEDAD	S	2,14
-1531667	21-023-024-00013-00001	62000	PASTOS PERMANENTES DE 5 O MAS AÑOS-SIN VARIEDAD	S	0,17
-1531665	21-023-024-00046-00006	62000	PASTOS PERMANENTES DE 5 O MAS AÑOS-SIN VARIEDAD	S	0,49
-1531660	21-023-024-00048-00002	62000	PASTOS PERMANENTES DE 5 O MAS AÑOS-SIN VARIEDAD	S	3,49
-1531659	21-023-024-00016-00001	63000	PASTOS DE MENOS DE 5 AÑOS-SIN VARIEDAD	S	0,00
-1531656	21-023-024-00015-00001	62000	PASTOS PERMANENTES DE 5 O MAS AÑOS-SIN VARIEDAD	S	5,02
-1531655	21-023-024-00011-00001	62000	PASTOS PERMANENTES DE 5 O MAS AÑOS-SIN VARIEDAD	S	0,11
-1531647	21-023-024-00014-00001	62000	PASTOS PERMANENTES DE 5 O MAS AÑOS-SIN VARIEDAD	S	3,72
-1531646	21-023-024-00012-00001	62000	PASTOS PERMANENTES DE 5 O MAS AÑOS-SIN VARIEDAD	S	3,54

**Incidencias de carga ganadera**

**INCIDENCIA DESCRIPCIÓN**

- 224 Superficie neta de cruce en un recinto en una misma solicitud supera superficie admisible que SIGPAC establece para él.  
Recinto:21-023-024-00013-00002 Cultivo:62000 PASTOS PERMANENTES DE 5 O MAS AÑOS-SIN VARIEDAD Secano Superficie admisible de pastos del recinto según SIGPAC.:0 Suma de superficies de cruce netas declaradas para este recinto por el solicitante.:2 Exceso de superficie (Hectáreas):0,02
- 238 Recinto cuyo CAP declarado es mayor al CAP prevalente y no presenta alegación al SIGPAC.  
Recinto:21-023-024-00011-00002 Cultivo:62000 PASTOS PERMANENTES DE 5 O MAS AÑOS-SIN VARIEDAD Secano CAP prevalente: CAP declarado:100 Exceso de superficie (Hectáreas):0,04  
Recinto:21-023-024-00013-00002 Cultivo:62000 PASTOS PERMANENTES DE 5 O MAS AÑOS-SIN VARIEDAD Secano CAP prevalente: CAP declarado:100 Exceso de superficie (Hectáreas):0,02  
Recinto:21-023-024-00014-00005 Cultivo:62000 PASTOS PERMANENTES DE 5 O MAS AÑOS-SIN VARIEDAD Secano CAP prevalente: CAP declarado:100 Exceso de superficie (Hectáreas):1,62  
Recinto:21-023-024-00047-00003 Cultivo:62000 PASTOS PERMANENTES DE 5 O MAS AÑOS-SIN VARIEDAD Secano CAP prevalente: CAP declarado:100 Exceso de superficie (Hectáreas):0,04
- 3790 Recinto declarado inactivo  
Recinto:21-023-024-00016-00001 Cultivo: -

(1) Con incidencias que retienen pago o deniegan el expediente.

(2) Se calcula sobre superficie declarada admisible.

(3) Aplicación del artículo 16 bis del RD 147/2023.

(4) Expediente con algunos recintos de pastos permanentes ubicados en espacios protegidos donde la carga ganadera mínima será 0,1 UGM/ha.

Puede verificar la integridad de una copia de este documento mediante la lectura del código QR adjunto o mediante el acceso a la dirección <https://ws050.juntadeandalucia.es/verificarFirma> indicando el código de VERIFICACIÓN

FIRMADO POR	JUAN JOSE SOLER GARCIA	28/01/2025
	ROCIO GUIJARRO MILLAN	
VERIFICACIÓN	Pk2jmXWWMG4T6FB7YBSQN2RL3H4LJD3	PÁG. 45/72





- 86122 Recinto superficie forrajera que realiza la actividad de producción de pastoreo y no declara el o los códigos del Registro de Explotaciones Ganaderas de Andalucía, REGA.  
 Recinto:21-023-053-00006-00001 Cultivo:63000 PASTOS DE MENOS DE 5 AÑOS-SIN VARIEDAD Secano  
 Recinto:21-023-029-00052-00005 Cultivo:63000 PASTOS DE MENOS DE 5 AÑOS-SIN VARIEDAD Secano  
 Recinto:21-023-024-00011-00002 Cultivo:62000 PASTOS PERMANENTES DE 5 O MAS AÑOS-SIN VARIEDAD Secano  
 Recinto:21-023-024-00013-00002 Cultivo:62000 PASTOS PERMANENTES DE 5 O MAS AÑOS-SIN VARIEDAD Secano  
 Recinto:21-023-024-00014-00005 Cultivo:62000 PASTOS PERMANENTES DE 5 O MAS AÑOS-SIN VARIEDAD Secano  
 Recinto:21-023-024-00047-00003 Cultivo:62000 PASTOS PERMANENTES DE 5 O MAS AÑOS-SIN VARIEDAD Secano
- 86124 Recinto de forrajera para Cálculo de Carga Ganadera que No pertenece a Explotación.  
 Recinto:21-023-053-00006-00001 Cultivo:63000 PASTOS DE MENOS DE 5 AÑOS-SIN VARIEDAD Secano  
 Recinto:21-023-029-00052-00005 Cultivo:63000 PASTOS DE MENOS DE 5 AÑOS-SIN VARIEDAD Secano  
 Recinto:21-023-024-00011-00002 Cultivo:62000 PASTOS PERMANENTES DE 5 O MAS AÑOS-SIN VARIEDAD Secano  
 Recinto:21-023-024-00013-00002 Cultivo:62000 PASTOS PERMANENTES DE 5 O MAS AÑOS-SIN VARIEDAD Secano  
 Recinto:21-023-024-00014-00005 Cultivo:62000 PASTOS PERMANENTES DE 5 O MAS AÑOS-SIN VARIEDAD Secano  
 Recinto:21-023-024-00047-00003 Cultivo:62000 PASTOS PERMANENTES DE 5 O MAS AÑOS-SIN VARIEDAD Secano
- 86126 Recinto de forrajera para Cálculo de Carga Ganadera que No pertenece a Explotación con UGM válida.  
 Recinto:21-023-025-00031-00007 Cultivo:62000 PASTOS PERMANENTES DE 5 O MAS AÑOS-SIN VARIEDAD Secano  
 Explotacion:ES210230000812  
 Recinto:21-023-025-00031-00001 Cultivo:63000 PASTOS DE MENOS DE 5 AÑOS-SIN VARIEDAD Secano Explotacion: ES210230000812
- 86128 Recinto de Forrajeras que no ha contabilizado para Carga Ganadera por no tener una explotación válida para el cálculo de la Carga Ganadera  
 Recinto:21-023-025-00031-00007 Cultivo:62 PASTOS PERMANENTES DE 5 O MAS AÑOS-  
 Recinto:21-023-025-00031-00001 Cultivo:63 PASTOS DE MENOS DE 5 AÑOS-  
 Recinto:21-023-053-00006-00001 Cultivo:63 PASTOS DE MENOS DE 5 AÑOS-  
 Recinto:21-023-029-00052-00005 Cultivo:63 PASTOS DE MENOS DE 5 AÑOS-  
 Recinto:21-023-024-00011-00002 Cultivo:62 PASTOS PERMANENTES DE 5 O MAS AÑOS-  
 Recinto:21-023-024-00013-00002 Cultivo:62 PASTOS PERMANENTES DE 5 O MAS AÑOS-  
 Recinto:21-023-024-00014-00005 Cultivo:62 PASTOS PERMANENTES DE 5 O MAS AÑOS-  
 Recinto:21-023-024-00047-00003 Cultivo:62 PASTOS PERMANENTES DE 5 O MAS AÑOS-

(1) Con incidencias que retienen pago o deniegan el expediente.

(2) Se calcula sobre superficie declarada admisible.

(3) Aplicación del artículo 16 bis del RD 147/2023.

(4) Expediente con algunos recintos de pastos permanentes ubicados en espacios protegidos donde la carga ganadera mínima será 0,1 UGM/ha.

Puede verificar la integridad de una copia de este documento mediante la lectura del código QR adjunto o mediante el acceso a la dirección <https://ws050.juntadeandalucia.es/verificarFirma> indicando el código de VERIFICACIÓN

FIRMADO POR	JUAN JOSE SOLER GARCIA	28/01/2025	
	ROCIO GUIJARRO MILLAN		
VERIFICACIÓN	Pk2jmXWVG4T6FB7YBSQN2RL3H4LJD3	PÁG. 46/72	



**APELLIDOS Y NOMBRE / RAZÓN SOCIAL**

PEÑA MARQUEZ FRANCISCO JAVIER

**NIF**

\*\*\*\*2077\*

**EXPEDIENTE**

1198890

**RESOLUCIÓN**

CONCESIÓN DE LA AYUDA

**DATOS DE MANTENIMIENTO UNIDADES**

<b>GRUPO DE PAGO</b>	<b>Sup. Dec. Admisible</b>	<b>Sup. Propuesta</b>	<b>Sobredecl.</b>	<b>% Sobredecl.</b>
ZONAS DE LIMITACIONES NATURALES	80,09	67,61	12,48	15,58

**APLICACIÓN DE REDUCCIONES Y PENALIZACIONES (%)**

<b>Criterios de subvencionabilidad (1)</b>	<b>Presentación tardía</b>	<b>Omisión declaración</b>	<b>Condicionalidad</b>
0,00	0,00	0,00	0,00

**IMPORTE ( Euros )**

<b>Calculado(2)</b>	<b>Reducción</b>	<b>Penalización</b>	<b>Reducción Penalización (3)</b>	<b>Penalización adicional</b>	<b>Propuesto</b>	<b>FEADER</b>	<b>MAPA</b>	<b>CAPADR</b>
1.188,00 €	185,12 €	312,55 €	0,00 €	0,00 €	690,33 €	586,78 €	67,72 €	35,83 €
<b>Importe Unitario:</b>	54,00 €	<b>Nuevo Importe Unitario:</b>	14,83 €					

**RECINTOS PROPUESTOS**

<b>REF.</b>	<b>REFERENCIA SIGPAC</b>	<b>CULTIVO</b>	<b>S/R</b>	<b>USO SIGPAC</b>	<b>Sup. Dec. admisible</b>	<b>Sup. Campo</b>	<b>Sup. Determ.</b>	<b>Sup. Propuesta</b>
6949573	21-058-020-00024-0023	PASTOS PERMANENTES DE 5 O MAS AÑOS	S		0,03		0,03	0,03
6949574	21-058-020-00024-0027	PASTOS PERMANENTES DE 5 O MAS AÑOS	S		0,82		0,82	0,82
6949576	21-058-020-00024-0029	PASTOS PERMANENTES DE 5 O MAS AÑOS	S		1,42		1,42	1,42
6949577	21-058-020-00024-0031	PASTOS PERMANENTES DE 5 O MAS AÑOS	S		0,36		0,36	0,36
6949578	21-058-020-00024-0034	PASTOS PERMANENTES DE 5 O MAS AÑOS	S		16,50		16,50	16,50
6949580	21-058-020-00024-0042	PASTOS PERMANENTES DE 5 O MAS AÑOS	S		0,03		0,03	0,03
6949582	21-058-020-00024-0047	PASTOS PERMANENTES DE 5 O MAS AÑOS	S		0,00		0,00	0,00
6949583	21-058-020-00024-0049	PASTOS PERMANENTES DE 5 O MAS AÑOS	S		0,06		0,06	0,06
6949585	21-058-020-00024-0055	PASTOS PERMANENTES DE 5 O MAS AÑOS	S		0,23		0,23	0,23
6949586	21-058-020-00024-0064	PASTOS PERMANENTES DE 5 O MAS AÑOS	S		0,01		0,01	0,01
6949587	21-058-020-00024-0069	PASTOS PERMANENTES DE 5 O MAS AÑOS	S		0,02		0,02	0,02
6949588	21-058-020-00024-0070	PASTOS PERMANENTES DE 5 O MAS AÑOS	S		0,03		0,03	0,03
6949589	21-058-020-00024-0071	PASTOS PERMANENTES DE 5 O MAS AÑOS	S		3,64		3,64	3,64
6949594	21-058-020-00005-0005	PASTOS DE MENOS DE 5 AÑOS	S		2,03		2,03	2,03
6949596	21-058-019-00040-0002	PASTOS DE MENOS DE 5 AÑOS	S		2,11		2,11	2,11
6949601	21-058-012-00003-0014	PASTOS PERMANENTES DE 5 O MAS AÑOS	S		7,16		7,16	3,55
6949602	21-058-012-00003-0015	PASTOS PERMANENTES DE 5 O MAS AÑOS	S		20,10		20,10	18,98
6949604	21-058-012-00003-0020	PASTOS PERMANENTES DE 5 O MAS AÑOS	S		9,60		9,60	2,40
6949605	21-058-012-00003-0021	PASTOS PERMANENTES DE 5 O MAS AÑOS	S		2,24		2,24	2,24
6949606	21-058-012-00003-0022	PASTOS PERMANENTES DE 5 O MAS AÑOS	S		3,62		3,62	3,18
6949608	21-058-012-00031-0001	PASTOS PERMANENTES DE 5 O MAS AÑOS	S		0,00		0,00	0,00
6949612	21-058-012-00033-0001	PASTOS PERMANENTES DE 5 O MAS AÑOS	S		0,11		0,11	0,00
1700000005482242	21-057-012-00009-0004	PASTOS PERMANENTES DE 5 O MAS AÑOS	S		0,34		0,34	0,34
1700000005482243	21-057-012-00011-0002	PASTOS PERMANENTES DE 5 O MAS AÑOS	S		9,63		9,63	9,63

(1) Con incidencias que retienen pago o deniegan el expediente.

(2) Se calcula sobre superficie declarada admisible.

(3) Aplicación del artículo 16 bis del RD 147/2023.

(4) Expediente con algunos recintos de pastos permanentes ubicados en espacios protegidos donde la carga ganadera mínima será 0,1 UGM/ha.

Puede verificar la integridad de una copia de este documento mediante la lectura del código QR adjunto o mediante el acceso a la dirección <https://ws050.juntadeandalucia.es/verificarFirma> indicando el código de VERIFICACIÓN

FIRMADO POR	JUAN JOSE SOLER GARCIA	28/01/2025
	ROCIO GUIJARRO MILLAN	
VERIFICACIÓN	Pk2jmXWWMG4T6FB7YBSQN2RL3H4LJD3	PÁG. 47/72





**INCIDENCIAS**

**INCIDENCIA DESCRIPCIÓN**


- 225 Superficie neta de cruce en un recinto en el conjunto de solicitudes supera superficie admisible que SIGPAC establece para él.  
 Recinto:21-058-012-00003-00014 Cultivo:62000 PASTOS PERMANENTES DE 5 O MAS AÑOS-SIN VARIEDAD Secano Superficie admisible de pastos del recinto según SIGPAC.:716 Suma de superficies de cruce netas declaradas para este recinto por todos los solicitantes.:1077 Exceso de superficie (Hectáreas):3,61  
 Recinto:21-058-012-00003-00015 Cultivo:62000 PASTOS PERMANENTES DE 5 O MAS AÑOS-SIN VARIEDAD Secano Superficie admisible de pastos del recinto según SIGPAC.:2010 Suma de superficies de cruce netas declaradas para este recinto por todos los solicitantes.:2122 Exceso de superficie (Hectáreas):1,12  
 Recinto:21-058-012-00003-00020 Cultivo:62000 PASTOS PERMANENTES DE 5 O MAS AÑOS-SIN VARIEDAD Secano Superficie admisible de pastos del recinto según SIGPAC.:960 Suma de superficies de cruce netas declaradas para este recinto por todos los solicitantes.:1680 Exceso de superficie (Hectáreas):7,2  
 Recinto:21-058-012-00003-00022 Cultivo:62000 PASTOS PERMANENTES DE 5 O MAS AÑOS-SIN VARIEDAD Secano Superficie admisible de pastos del recinto según SIGPAC.:362 Suma de superficies de cruce netas declaradas para este recinto por todos los solicitantes.:406 Exceso de superficie (Hectáreas):0,44
- 243 Superficie bruta de cruce total en un mismo recinto en el conjunto de las solicitudes supera superficie total que SIGPAC establece para él.  
 Recinto:21-058-012-00003-00014 Cultivo:62000 PASTOS PERMANENTES DE 5 O MAS AÑOS-SIN VARIEDAD Secano SUMAS SUPERFICIE DE CRUCE:1591  
 Recinto:21-058-012-00003-00015 Cultivo:62000 PASTOS PERMANENTES DE 5 O MAS AÑOS-SIN VARIEDAD Secano SUMAS SUPERFICIE DE CRUCE:5743  
 Recinto:21-058-012-00003-00020 Cultivo:62000 PASTOS PERMANENTES DE 5 O MAS AÑOS-SIN VARIEDAD Secano SUMAS SUPERFICIE DE CRUCE:2134  
 Recinto:21-058-012-00003-00022 Cultivo:62000 PASTOS PERMANENTES DE 5 O MAS AÑOS-SIN VARIEDAD Secano SUMAS SUPERFICIE DE CRUCE:804
- 3790 Recinto declarado inactivo  
 Recinto:21-058-012-00031-00001 Cultivo: -  
 Recinto:21-058-012-00033-00001 Cultivo: -
- 86123 Recinto superficie forrajera que en REGA no tiene clasificación zootécnica permitida.  
 Recinto:21-058-007-00021-00006 Cultivo:63000 PASTOS DE MENOS DE 5 AÑOS-SIN VARIEDAD Secano Explotacion: ES210580000374  
 Recinto:21-058-007-00021-00007 Cultivo:62000 PASTOS PERMANENTES DE 5 O MAS AÑOS-SIN VARIEDAD Secano Explotacion:ES210580000374  
 Recinto:21-058-007-00021-00010 Cultivo:62000 PASTOS PERMANENTES DE 5 O MAS AÑOS-SIN VARIEDAD Secano Explotacion:ES210580000374  
 Recinto:21-058-008-00026-00005 Cultivo:62000 PASTOS PERMANENTES DE 5 O MAS AÑOS-SIN VARIEDAD Secano Explotacion:ES210580000374  
 Recinto:21-058-008-00026-00011 Cultivo:62000 PASTOS PERMANENTES DE 5 O MAS AÑOS-SIN VARIEDAD Secano Explotacion:ES210580000374  
 Recinto:21-058-008-00026-00012 Cultivo:62000 PASTOS PERMANENTES DE 5 O MAS AÑOS-SIN VARIEDAD Secano Explotacion:ES210580000374
- 86126 Recinto de forrajera para Cálculo de Carga Ganadera que No pertenece a Explotación con UGM válida.  
 Recinto:21-057-012-00010-00005 Cultivo:62000 PASTOS PERMANENTES DE 5 O MAS AÑOS-SIN VARIEDAD Secano Explotacion:ES210570000308  
 Recinto:21-057-013-00125-00001 Cultivo:62000 PASTOS PERMANENTES DE 5 O MAS AÑOS-SIN VARIEDAD Secano Explotacion:ES210570000308  
 Recinto:21-057-013-00126-00004 Cultivo:62000 PASTOS PERMANENTES DE 5 O MAS AÑOS-SIN VARIEDAD Secano Explotacion:ES210570000308  
 Recinto:21-058-007-00021-00006 Cultivo:63000 PASTOS DE MENOS DE 5 AÑOS-SIN VARIEDAD Secano Explotacion: ES210580000374  
 Recinto:21-058-007-00021-00007 Cultivo:62000 PASTOS PERMANENTES DE 5 O MAS AÑOS-SIN VARIEDAD Secano Explotacion:ES210580000374  
 Recinto:21-058-007-00021-00010 Cultivo:62000 PASTOS PERMANENTES DE 5 O MAS AÑOS-SIN VARIEDAD Secano Explotacion:ES210580000374  
 Recinto:21-058-008-00026-00005 Cultivo:62000 PASTOS PERMANENTES DE 5 O MAS AÑOS-SIN VARIEDAD Secano Explotacion:ES210580000374  
 Recinto:21-058-008-00026-00011 Cultivo:62000 PASTOS PERMANENTES DE 5 O MAS AÑOS-SIN VARIEDAD Secano Explotacion:ES210580000374  
 Recinto:21-058-008-00026-00012 Cultivo:62000 PASTOS PERMANENTES DE 5 O MAS AÑOS-SIN VARIEDAD Secano Explotacion:ES210580000374

**Datos considerados para el Cálculo de la Carga Ganadera del expediente**

**Superficie determinada para Cálculo Carga Ganadera:** 67,61 ha  
**Carga Ganadera del Expediente:** 2,48 ugm/ha (4)

**Explotación                      Especie                      Ugm Calculada para CG**

(1) Con incidencias que retienen pago o deniegan el expediente.  
 (2) Se calcula sobre superficie declarada admisible.  
 (3) Aplicación del artículo 16 bis del RD 147/2023.  
 (4) Expediente con algunos recintos de pastos permanentes ubicados en espacios protegidos donde la carga ganadera mínima será 0,1 UGM/ha.

Puede verificar la integridad de una copia de este documento mediante la lectura del código QR adjunto o mediante el acceso a la dirección <a href="https://ws050.juntadeandalucia.es/verificarFirma">https://ws050.juntadeandalucia.es/verificarFirma</a> indicando el código de VERIFICACIÓN			
FIRMADO POR	JUAN JOSE SOLER GARCIA ROCIO GUIJARRO MILLAN	28/01/2025	
VERIFICACIÓN	Pk2jmXWVG4T6FB7YBSQN2RL3H4LJD3	PÁG. 48/72	





**Datos considerados para el Cálculo de la Carga Ganadera del expediente**

Explotación	Especie	Ugm Calculada para CG
ES210570000061	PORCINO	100,49
ES210580000338	OVINA	1,95
ES210580000338	PORCINO	59,44
ES210580000714	BOVINA	0,42
ES210580000714	OVINA	5,52

**Recintos Determinados para el Cálculo de Garga Ganadera**

REE.	REFERENCIA SIGPAC	CULTIVO	DESCRIPCIÓN CULTIVO	S/R	SUP. PROPUESTA (ha)
6949573	21-058-020-00024-00023	62000	PASTOS PERMANENTES DE 5 O MAS AÑOS-SIN VARIEDAD	S	0,03
6949574	21-058-020-00024-00027	62000	PASTOS PERMANENTES DE 5 O MAS AÑOS-SIN VARIEDAD	S	0,82
6949576	21-058-020-00024-00029	62000	PASTOS PERMANENTES DE 5 O MAS AÑOS-SIN VARIEDAD	S	1,42
6949577	21-058-020-00024-00031	62000	PASTOS PERMANENTES DE 5 O MAS AÑOS-SIN VARIEDAD	S	0,36
6949578	21-058-020-00024-00034	62000	PASTOS PERMANENTES DE 5 O MAS AÑOS-SIN VARIEDAD	S	16,50
6949580	21-058-020-00024-00042	62000	PASTOS PERMANENTES DE 5 O MAS AÑOS-SIN VARIEDAD	S	0,03
6949582	21-058-020-00024-00047	62000	PASTOS PERMANENTES DE 5 O MAS AÑOS-SIN VARIEDAD	S	0,00
6949583	21-058-020-00024-00049	62000	PASTOS PERMANENTES DE 5 O MAS AÑOS-SIN VARIEDAD	S	0,06
6949585	21-058-020-00024-00055	62000	PASTOS PERMANENTES DE 5 O MAS AÑOS-SIN VARIEDAD	S	0,23
6949586	21-058-020-00024-00064	62000	PASTOS PERMANENTES DE 5 O MAS AÑOS-SIN VARIEDAD	S	0,01
6949587	21-058-020-00024-00069	62000	PASTOS PERMANENTES DE 5 O MAS AÑOS-SIN VARIEDAD	S	0,02
6949588	21-058-020-00024-00070	62000	PASTOS PERMANENTES DE 5 O MAS AÑOS-SIN VARIEDAD	S	0,03
6949589	21-058-020-00024-00071	62000	PASTOS PERMANENTES DE 5 O MAS AÑOS-SIN VARIEDAD	S/R	3,64
6949594	21-058-020-00005-00005	63000	PASTOS DE MENOS DE 5 AÑOS-SIN VARIEDAD	S	2,03
6949596	21-058-019-00040-00002	63000	PASTOS DE MENOS DE 5 AÑOS-SIN VARIEDAD	S	2,11
6949601	21-058-012-00003-00014	62000	PASTOS PERMANENTES DE 5 O MAS AÑOS-SIN VARIEDAD	S	3,55
6949602	21-058-012-00003-00015	62000	PASTOS PERMANENTES DE 5 O MAS AÑOS-SIN VARIEDAD	S	18,98
6949604	21-058-012-00003-00020	62000	PASTOS PERMANENTES DE 5 O MAS AÑOS-SIN VARIEDAD	S	2,40
6949605	21-058-012-00003-00021	62000	PASTOS PERMANENTES DE 5 O MAS AÑOS-SIN VARIEDAD	S	2,24
6949606	21-058-012-00003-00022	62000	PASTOS PERMANENTES DE 5 O MAS AÑOS-SIN VARIEDAD	S	3,18
6949608	21-058-012-00031-00001	62000	PASTOS PERMANENTES DE 5 O MAS AÑOS-SIN VARIEDAD	S	0,00
6949612	21-058-012-00033-00001	62000	PASTOS PERMANENTES DE 5 O MAS AÑOS-SIN VARIEDAD	S	0,00
170000005482242	21-057-012-00009-00004	62000	PASTOS PERMANENTES DE 5 O MAS AÑOS-SIN VARIEDAD	S	0,34
170000005482243	21-057-012-00011-00002	62000	PASTOS PERMANENTES DE 5 O MAS AÑOS-SIN VARIEDAD	S	9,63

**Incidencias de carga ganadera**

**INCIDENCIA DESCRIPCIÓN**

- 225 Superficie neta de cruce en un recinto en el conjunto de solicitudes supera superficie admisible que SIGPAC establece para él.  
 Recinto:21-058-012-00003-00014 Cultivo:62000 PASTOS PERMANENTES DE 5 O MAS AÑOS-SIN VARIEDAD Secano Superficie admisible de pastos del recinto según SIGPAC.:716 Suma de superficies de cruce netas declaradas para este recinto por todos los solicitantes.:1077 Exceso de superficie (Hectáreas):3,61  
 Recinto:21-058-012-00003-00015 Cultivo:62000 PASTOS PERMANENTES DE 5 O MAS AÑOS-SIN VARIEDAD Secano Superficie admisible de pastos del recinto según SIGPAC.:2010 Suma de superficies de cruce netas declaradas para este recinto por todos los solicitantes.:2122 Exceso de superficie (Hectáreas):1,12

(1) Con incidencias que retienen pago o deniegan el expediente.

(2) Se calcula sobre superficie declarada admisible.

(3) Aplicación del artículo 16 bis del RD 147/2023.

(4) Expediente con algunos recintos de pastos permanentes ubicados en espacios protegidos donde la carga ganadera mínima será 0,1 UGM/ha.

Puede verificar la integridad de una copia de este documento mediante la lectura del código QR adjunto o mediante el acceso a la dirección <https://ws050.juntadeandalucia.es/verificarFirma> indicando el código de VERIFICACIÓN

FIRMADO POR	JUAN JOSE SOLER GARCIA	28/01/2025
	ROCIO GUIJARRO MILLAN	
VERIFICACIÓN	Pk2jmXWWMG4T6FB7YBSQN2RL3H4LJD3	PÁG. 49/72






- Recinto:21-058-012-00003-00020 Cultivo:62000 PASTOS PERMANENTES DE 5 O MAS AÑOS-SIN VARIEDAD Secano Superficie admisible de pastos del recinto según SIGPAC.:960 Suma de superficies de cruce netas declaradas para este recinto por todos los solicitantes.:1680 Exceso de superficie (Hectáreas):7,2
- Recinto:21-058-012-00003-00022 Cultivo:62000 PASTOS PERMANENTES DE 5 O MAS AÑOS-SIN VARIEDAD Secano Superficie admisible de pastos del recinto según SIGPAC.:362 Suma de superficies de cruce netas declaradas para este recinto por todos los solicitantes.:406 Exceso de superficie (Hectáreas):0,44
- 3790 Recinto declarado inactivo
- Recinto:21-058-012-00033-00001 Cultivo: -
- 86123 Recinto superficie forrajera que en REGA no tiene clasificación zootécnica permitida.
- Recinto:21-058-008-00026-00012 Cultivo:62000 PASTOS PERMANENTES DE 5 O MAS AÑOS-SIN VARIEDAD Secano Explotacion:ES210580000374
- Recinto:21-058-008-00026-00011 Cultivo:62000 PASTOS PERMANENTES DE 5 O MAS AÑOS-SIN VARIEDAD Secano Explotacion:ES210580000374
- Recinto:21-058-008-00026-00005 Cultivo:62000 PASTOS PERMANENTES DE 5 O MAS AÑOS-SIN VARIEDAD Secano Explotacion:ES210580000374
- Recinto:21-058-007-00021-00010 Cultivo:62000 PASTOS PERMANENTES DE 5 O MAS AÑOS-SIN VARIEDAD Secano Explotacion:ES210580000374
- Recinto:21-058-007-00021-00006 Cultivo:63000 PASTOS DE MENOS DE 5 AÑOS-SIN VARIEDAD Secano Explotacion:ES210580000374
- Recinto:21-058-007-00021-00006 Cultivo:63000 PASTOS DE MENOS DE 5 AÑOS-SIN VARIEDAD Secano Explotacion:ES210580000374
- Recinto:21-058-007-00021-00007 Cultivo:62000 PASTOS PERMANENTES DE 5 O MAS AÑOS-SIN VARIEDAD Secano Explotacion:ES210580000374
- Recinto:21-058-007-00021-00006 Cultivo:63000 PASTOS DE MENOS DE 5 AÑOS-SIN VARIEDAD Secano Explotacion:ES210580000374
- 86126 Recinto de forrajera para Cálculo de Carga Ganadera que No pertenece a Explotación con UGM válida.
- Recinto:21-058-008-00026-00012 Cultivo:62000 PASTOS PERMANENTES DE 5 O MAS AÑOS-SIN VARIEDAD Secano Explotacion:ES210580000374
- Recinto:21-058-008-00026-00011 Cultivo:62000 PASTOS PERMANENTES DE 5 O MAS AÑOS-SIN VARIEDAD Secano Explotacion:ES210580000374
- Recinto:21-058-008-00026-00005 Cultivo:62000 PASTOS PERMANENTES DE 5 O MAS AÑOS-SIN VARIEDAD Secano Explotacion:ES210580000374
- Recinto:21-058-007-00021-00010 Cultivo:62000 PASTOS PERMANENTES DE 5 O MAS AÑOS-SIN VARIEDAD Secano Explotacion:ES210580000374
- Recinto:21-058-007-00021-00006 Cultivo:63000 PASTOS DE MENOS DE 5 AÑOS-SIN VARIEDAD Secano Explotacion:ES210580000374
- Recinto:21-058-007-00021-00006 Cultivo:63000 PASTOS DE MENOS DE 5 AÑOS-SIN VARIEDAD Secano Explotacion:ES210580000374
- Recinto:21-058-007-00021-00007 Cultivo:62000 PASTOS PERMANENTES DE 5 O MAS AÑOS-SIN VARIEDAD Secano Explotacion:ES210580000374
- Recinto:21-058-007-00021-00006 Cultivo:63000 PASTOS DE MENOS DE 5 AÑOS-SIN VARIEDAD Secano Explotacion:ES210580000374
- Recinto:21-057-013-00125-00001 Cultivo:62000 PASTOS PERMANENTES DE 5 O MAS AÑOS-SIN VARIEDAD Secano Explotacion:ES210570000308
- Recinto:21-057-013-00126-00004 Cultivo:62000 PASTOS PERMANENTES DE 5 O MAS AÑOS-SIN VARIEDAD Secano Explotacion:ES210570000308
- Recinto:21-057-012-00010-00005 Cultivo:62000 PASTOS PERMANENTES DE 5 O MAS AÑOS-SIN VARIEDAD Secano Explotacion:ES210570000308
- 86128 Recinto de Forrajeras que no ha contabilizado para Carga Ganadera por no tener una explotación válida para el cálculo de la Carga Ganadera
- Recinto:21-057-013-00125-00001 Cultivo:62 PASTOS PERMANENTES DE 5 O MAS AÑOS-
- Recinto:21-057-013-00126-00004 Cultivo:62 PASTOS PERMANENTES DE 5 O MAS AÑOS-
- Recinto:21-057-012-00010-00005 Cultivo:62 PASTOS PERMANENTES DE 5 O MAS AÑOS-
- Recinto:21-058-008-00026-00012 Cultivo:62 PASTOS PERMANENTES DE 5 O MAS AÑOS-
- Recinto:21-058-008-00026-00011 Cultivo:62 PASTOS PERMANENTES DE 5 O MAS AÑOS-
- Recinto:21-058-008-00026-00005 Cultivo:62 PASTOS PERMANENTES DE 5 O MAS AÑOS-
- Recinto:21-058-007-00021-00010 Cultivo:62 PASTOS PERMANENTES DE 5 O MAS AÑOS-
- Recinto:21-058-007-00021-00006 Cultivo:63 PASTOS DE MENOS DE 5 AÑOS-
- Recinto:21-058-007-00021-00006 Cultivo:63 PASTOS DE MENOS DE 5 AÑOS-
- Recinto:21-058-007-00021-00007 Cultivo:62 PASTOS PERMANENTES DE 5 O MAS AÑOS-
- Recinto:21-058-007-00021-00006 Cultivo:63 PASTOS DE MENOS DE 5 AÑOS-

(1) Con incidencias que retienen pago o deniegan el expediente.

(2) Se calcula sobre superficie declarada admisible.

(3) Aplicación del artículo 16 bis del RD 147/2023.

(4) Expediente con algunos recintos de pastos permanentes ubicados en espacios protegidos donde la carga ganadera mínima será 0,1 UGM/ha.

Puede verificar la integridad de una copia de este documento mediante la lectura del código QR adjunto o mediante el acceso a la dirección <a href="https://ws050.juntadeandalucia.es/verificarFirma">https://ws050.juntadeandalucia.es/verificarFirma</a> indicando el código de VERIFICACIÓN			
FIRMADO POR	JUAN JOSE SOLER GARCIA ROCIO GUIJARRO MILLAN	28/01/2025	
VERIFICACIÓN	Pk2jmXWVG4T6FB7YBSQN2RL3H4LJD3	PÁG. 50/72	



**APELLIDOS Y NOMBRE / RAZÓN SOCIAL**

RABADAN TORRES DANIEL

**NIF**

\*\*\*\*2481\*

**EXPEDIENTE**

1216232

**RESOLUCIÓN**

CONCESIÓN DE LA AYUDA

**DATOS DE MANTENIMIENTO UNIDADES**

<b>GRUPO DE PAGO</b>	<b>Sup. Dec. Admisible</b>	<b>Sup. Propuesta</b>	<b>Sobredecl.</b>	<b>% Sobredecl.</b>
ZONAS DE LIMITACIONES NATURALES	157,90	148,78	9,12	5,78

**APLICACIÓN DE REDUCCIONES Y PENALIZACIONES (%)**

<b>Criterios de subvencionabilidad (1)</b>	<b>Presentación tardía</b>	<b>Omisión declaración</b>	<b>Condicionalidad</b>
0,00	0,00	0,00	0,00

**IMPORTE ( Euros )**

<b>Calculado(2)</b>	<b>Reducción</b>	<b>Penalización</b>	<b>Reducción Penalización (3)</b>	<b>Penalización adicional</b>	<b>Propuesto</b>	<b>FEADER</b>	<b>MAPA</b>	<b>CAPADR</b>
1.188,00 €	68,62 €	129,31 €	0,00 €	0,00 €	990,08 €	841,57 €	97,13 €	51,38 €
<b>Importe Unitario:</b>	54,00 €	<b>Nuevo Importe Unitario:</b>	7,52 €					

**RECINTOS PROPUESTOS**

<b>REF.</b>	<b>REFERENCIA SIGPAC</b>	<b>CULTIVO</b>	<b>S/R</b>	<b>USO SIGPAC</b>	<b>Sup. Dec. admisible</b>	<b>Sup. Campo</b>	<b>Sup. Determ.</b>	<b>Sup. Propuesta</b>
6811633	21-018-001-00003-0016	PASTOS PERMANENTES DE 5 O MAS AÑOS	S		67,71		67,71	67,71
6811635	21-018-001-00004-0002	PASTOS PERMANENTES DE 5 O MAS AÑOS	S		6,36		6,36	6,36
6811641	21-018-001-00024-0003	PASTOS PERMANENTES DE 5 O MAS AÑOS	S		8,79		8,79	8,79
6811665	21-018-001-00003-0004	PASTOS DE MENOS DE 5 AÑOS	S		1,96		1,96	0,00
6811666	21-018-001-00003-0005	PASTOS DE MENOS DE 5 AÑOS	S		2,10	0,00	2,10	0,00
6811671	21-018-001-00011-0001	PASTOS PERMANENTES DE 5 O MAS AÑOS	S		5,06		5,06	0,00
170000006718753	21-018-001-00005-0001	PASTOS PERMANENTES DE 5 O MAS AÑOS	S		31,64		31,64	31,64
170000006811204	21-018-001-00006-0012	PASTOS PERMANENTES DE 5 O MAS AÑOS	S		0,01		0,01	0,01
170000006811205	21-018-001-00006-0010	PASTOS PERMANENTES DE 5 O MAS AÑOS	S		0,05		0,05	0,05
170000006811206	21-018-001-00006-0009	PASTOS PERMANENTES DE 5 O MAS AÑOS	S		1,86		1,86	1,86
170000006811208	21-018-001-00007-0005	PASTOS PERMANENTES DE 5 O MAS AÑOS	S		4,04		4,04	4,04
170000006811209	21-018-001-00007-0001	PASTOS PERMANENTES DE 5 O MAS AÑOS	S		14,95		14,95	14,95
170000006811210	21-018-001-00006-0014	PASTOS PERMANENTES DE 5 O MAS AÑOS	S		0,03		0,03	0,03
170000006811211	21-018-001-00006-0013	PASTOS PERMANENTES DE 5 O MAS AÑOS	S		0,13		0,13	0,13
170000006811212	21-018-001-00007-0007	PASTOS PERMANENTES DE 5 O MAS AÑOS	S		8,25		8,25	8,25
170000006811216	21-018-001-00007-0009	PASTOS PERMANENTES DE 5 O MAS AÑOS	S		1,43		1,43	1,43
170000006811233	21-018-001-00006-0018	PASTOS PERMANENTES DE 5 O MAS AÑOS	S		0,21		0,21	0,21
170000006811235	21-018-001-00027-0001	PASTOS PERMANENTES DE 5 O MAS AÑOS	S		0,51		0,51	0,51
170000006811238	21-018-001-00026-0001	PASTOS PERMANENTES DE 5 O MAS AÑOS	S		2,81		2,81	2,81

(1) Con incidencias que retienen pago o deniegan el expediente.

(2) Se calcula sobre superficie declarada admisible.

(3) Aplicación del artículo 16 bis del RD 147/2023.

(4) Expediente con algunos recintos de pastos permanentes ubicados en espacios protegidos donde la carga ganadera mínima será 0,1 UGM/ha.

Puede verificar la integridad de una copia de este documento mediante la lectura del código QR adjunto o mediante el acceso a la dirección <https://ws050.juntadeandalucia.es/verificarFirma> indicando el código de VERIFICACIÓN

FIRMADO POR	JUAN JOSE SOLER GARCIA	28/01/2025	
	ROCIO GUIJARRO MILLAN		
VERIFICACIÓN	Pk2jmXWWMG4T6FB7YBSQN2RL3H4LJD3	PÁG. 51/72	



**INCIDENCIAS**

**INCIDENCIA DESCRIPCIÓN**

3790	Recinto declarado inactivo Recinto:21-018-001-00003-00004 Cultivo: - Recinto:21-018-001-00003-00005 Cultivo: - Recinto:21-018-001-00011-00001 Cultivo: -
86123	Recinto superficie forrajera que en REGA no tiene clasificación zootécnica permitida. Recinto:21-018-001-00005-00004 Cultivo:62000 PASTOS PERMANENTES DE 5 O MAS AÑOS-SIN VARIEDAD Secano Explotacion:ES210180000209 Recinto:21-018-001-00005-00006 Cultivo:62000 PASTOS PERMANENTES DE 5 O MAS AÑOS-SIN VARIEDAD Secano Explotacion:ES210180000209 Recinto:21-018-001-00006-00001 Cultivo:62000 PASTOS PERMANENTES DE 5 O MAS AÑOS-SIN VARIEDAD Secano Explotacion:ES210180000209
86126	Recinto de forrajera para Cálculo de Carga Ganadera que No pertenece a Explotación con UGM válida. Recinto:21-018-001-00005-00004 Cultivo:62000 PASTOS PERMANENTES DE 5 O MAS AÑOS-SIN VARIEDAD Secano Explotacion:ES210180000209 Recinto:21-018-001-00005-00006 Cultivo:62000 PASTOS PERMANENTES DE 5 O MAS AÑOS-SIN VARIEDAD Secano Explotacion:ES210180000209 Recinto:21-018-001-00006-00001 Cultivo:62000 PASTOS PERMANENTES DE 5 O MAS AÑOS-SIN VARIEDAD Secano Explotacion:ES210180000209 Recinto:21-077-001-00128-00001 Cultivo:62000 PASTOS PERMANENTES DE 5 O MAS AÑOS-SIN VARIEDAD Secano Explotacion:ES210780000603

**Datos considerados para el Cálculo de la Carga Ganadera del expediente**

Superficie determinada para Cálculo Carga Ganadera: 211,20 ha  
Carga Ganadera del Expediente: 0,72 ugm/ha

<u>Explotación</u>	<u>Especie</u>	<u>Ugm Calculada para CG</u>
ES210780000013	CAPRINA	13,41
ES210780000013	OVINA	85,20
ES210780000013	PORCINO	54,04

**Recintos Determinados para el Cálculo de Carga Ganadera**

<u>REF.</u>	<u>REFERENCIA SIGPAC</u>	<u>CULTIVO</u>	<u>DESCRIPCIÓN CULTIVO</u>	<u>S/R</u>	<u>SUP. PROPUESTA (ha)</u>
6811633	21-018-001-00003-00016	62000	PASTOS PERMANENTES DE 5 O MAS AÑOS-SIN VARIEDAD	S	67,71
6811635	21-018-001-00004-00002	62000	PASTOS PERMANENTES DE 5 O MAS AÑOS-SIN VARIEDAD	S	6,36
6811641	21-018-001-00024-00003	62000	PASTOS PERMANENTES DE 5 O MAS AÑOS-SIN VARIEDAD	S	8,79
6811645	21-077-001-00080-00001	62000	PASTOS PERMANENTES DE 5 O MAS AÑOS-SIN VARIEDAD	S	0,73
6811647	21-077-001-00121-00004	62000	PASTOS PERMANENTES DE 5 O MAS AÑOS-SIN VARIEDAD	S	0,49
6811648	21-077-001-00121-00005	62000	PASTOS PERMANENTES DE 5 O MAS AÑOS-SIN VARIEDAD	S	5,52
6811665	21-018-001-00003-00004	63000	PASTOS DE MENOS DE 5 AÑOS-SIN VARIEDAD	S	0,00
6811666	21-018-001-00003-00005	63000	PASTOS DE MENOS DE 5 AÑOS-SIN VARIEDAD	S	0,00
6811671	21-018-001-00011-00001	62000	PASTOS PERMANENTES DE 5 O MAS AÑOS-SIN VARIEDAD	S	0,00
6811674	21-077-001-00035-00001	62000	PASTOS PERMANENTES DE 5 O MAS AÑOS-SIN VARIEDAD	S	0,00
6811676	21-077-001-00084-00001	62000	PASTOS PERMANENTES DE 5 O MAS AÑOS-SIN VARIEDAD	S	2,57
6811679	21-077-001-00105-00001	62000	PASTOS PERMANENTES DE 5 O MAS AÑOS-SIN VARIEDAD	S	0,00
6811680	21-077-001-00098-00002	62000	PASTOS PERMANENTES DE 5 O MAS AÑOS-SIN VARIEDAD	S	0,13
6811681	21-077-001-00094-00001	62000	PASTOS PERMANENTES DE 5 O MAS AÑOS-SIN VARIEDAD	S	0,00
6811682	21-077-001-00098-00001	62000	PASTOS PERMANENTES DE 5 O MAS AÑOS-SIN VARIEDAD	S	0,30
6811683	21-077-001-00097-00001	62000	PASTOS PERMANENTES DE 5 O MAS AÑOS-SIN VARIEDAD	S	0,00

(1) Con incidencias que retienen pago o deniegan el expediente.

(2) Se calcula sobre superficie declarada admisible.

(3) Aplicación del artículo 16 bis del RD 147/2023.

(4) Expediente con algunos recintos de pastos permanentes ubicados en espacios protegidos donde la carga ganadera mínima será 0,1 UGM/ha.

Puede verificar la integridad de una copia de este documento mediante la lectura del código QR adjunto o mediante el acceso a la dirección <a href="https://ws050.juntadeandalucia.es/verificarFirma">https://ws050.juntadeandalucia.es/verificarFirma</a> indicando el código de VERIFICACIÓN			
FIRMADO POR	JUAN JOSE SOLER GARCIA	28/01/2025	
VERIFICACIÓN	ROCIO GUIJARRO MILLAN	PÁG. 52/72	

Pk2jmXWWMG4T6FB7YBSQN2RL3H4LJD3



**Recintos Determinados para el Cálculo de Garga Ganadera**

REF.	REFERENCIA SIGPAC	CULTIVO	DESCRIPCIÓN CULTIVO	S/R	SUP. PROPUESTA (ha)
6811703	21-077-001-00122-00007	62000	PASTOS PERMANENTES DE 5 O MAS AÑOS-SIN VARIEDAD	S	1,49
6811704	21-077-001-00122-00003	62000	PASTOS PERMANENTES DE 5 O MAS AÑOS-SIN VARIEDAD	S	15,37
6811705	21-077-001-00122-00006	62000	PASTOS PERMANENTES DE 5 O MAS AÑOS-SIN VARIEDAD	S	0,48
6811706	21-077-001-00122-00005	62000	PASTOS PERMANENTES DE 5 O MAS AÑOS-SIN VARIEDAD	S	0,23
6811714	21-077-001-00123-00001	62000	PASTOS PERMANENTES DE 5 O MAS AÑOS-SIN VARIEDAD	S	0,78
6811715	21-077-001-00123-00005	62000	PASTOS PERMANENTES DE 5 O MAS AÑOS-SIN VARIEDAD	S	3,11
6811716	21-077-001-00123-00002	62000	PASTOS PERMANENTES DE 5 O MAS AÑOS-SIN VARIEDAD	S	0,00
170000006718753	21-018-001-00005-00001	62000	PASTOS PERMANENTES DE 5 O MAS AÑOS-SIN VARIEDAD	S	31,64
170000006811203	21-077-001-00016-00001	62000	PASTOS PERMANENTES DE 5 O MAS AÑOS-SIN VARIEDAD	S	2,02
170000006811204	21-018-001-00006-00012	62000	PASTOS PERMANENTES DE 5 O MAS AÑOS-SIN VARIEDAD	S	0,01
170000006811205	21-018-001-00006-00010	62000	PASTOS PERMANENTES DE 5 O MAS AÑOS-SIN VARIEDAD	S	0,05
170000006811206	21-018-001-00006-00009	62000	PASTOS PERMANENTES DE 5 O MAS AÑOS-SIN VARIEDAD	S	1,86
170000006811208	21-018-001-00007-00005	62000	PASTOS PERMANENTES DE 5 O MAS AÑOS-SIN VARIEDAD	S	4,04
170000006811209	21-018-001-00007-00001	62000	PASTOS PERMANENTES DE 5 O MAS AÑOS-SIN VARIEDAD	S	14,95
170000006811210	21-018-001-00006-00014	62000	PASTOS PERMANENTES DE 5 O MAS AÑOS-SIN VARIEDAD	S	0,03
170000006811211	21-018-001-00006-00013	62000	PASTOS PERMANENTES DE 5 O MAS AÑOS-SIN VARIEDAD	S	0,13
170000006811212	21-018-001-00007-00007	62000	PASTOS PERMANENTES DE 5 O MAS AÑOS-SIN VARIEDAD	S	8,25
170000006811216	21-018-001-00007-00009	62000	PASTOS PERMANENTES DE 5 O MAS AÑOS-SIN VARIEDAD	S	1,43
170000006811218	21-077-001-00127-00002	62000	PASTOS PERMANENTES DE 5 O MAS AÑOS-SIN VARIEDAD	S	0,14
170000006811220	21-077-001-00126-00001	62000	PASTOS PERMANENTES DE 5 O MAS AÑOS-SIN VARIEDAD	S	10,74
170000006811222	21-077-001-00121-00002	62000	PASTOS PERMANENTES DE 5 O MAS AÑOS-SIN VARIEDAD	S	6,69
170000006811223	21-077-001-00127-00003	62000	PASTOS PERMANENTES DE 5 O MAS AÑOS-SIN VARIEDAD	S	0,67
170000006811225	21-077-001-00127-00001	62000	PASTOS PERMANENTES DE 5 O MAS AÑOS-SIN VARIEDAD	S	5,49
170000006811226	21-077-001-00121-00006	62000	PASTOS PERMANENTES DE 5 O MAS AÑOS-SIN VARIEDAD	S	2,07
170000006811227	21-077-001-00041-00001	62000	PASTOS PERMANENTES DE 5 O MAS AÑOS-SIN VARIEDAD	S	0,19
170000006811228	21-077-001-00044-00001	62000	PASTOS PERMANENTES DE 5 O MAS AÑOS-SIN VARIEDAD	S	0,58
170000006811230	21-077-001-00096-00001	63000	PASTOS DE MENOS DE 5 AÑOS-SIN VARIEDAD	S	0,00
170000006811231	21-077-001-00076-00002	62000	PASTOS PERMANENTES DE 5 O MAS AÑOS-SIN VARIEDAD	S	0,72
170000006811233	21-018-001-00006-00018	62000	PASTOS PERMANENTES DE 5 O MAS AÑOS-SIN VARIEDAD	S	0,21
170000006811234	21-077-001-00101-00001	62000	PASTOS PERMANENTES DE 5 O MAS AÑOS-SIN VARIEDAD	S	0,13
170000006811235	21-018-001-00027-00001	62000	PASTOS PERMANENTES DE 5 O MAS AÑOS-SIN VARIEDAD	S	0,51
170000006811236	21-077-001-00127-00004	62000	PASTOS PERMANENTES DE 5 O MAS AÑOS-SIN VARIEDAD	S	1,78
170000006811238	21-018-001-00026-00001	62000	PASTOS PERMANENTES DE 5 O MAS AÑOS-SIN VARIEDAD	S	2,81

**Incidencias de carga ganadera**

**INCIDENCIA DESCRIPCIÓN**

3790 Recinto declarado inactivo  
 Recinto:21-018-001-00003-00004 Cultivo: -  
 Recinto:21-018-001-00003-00005 Cultivo: -

(1) Con incidencias que retienen pago o deniegan el expediente.

(2) Se calcula sobre superficie declarada admisible.

(3) Aplicación del artículo 16 bis del RD 147/2023.

(4) Expediente con algunos recintos de pastos permanentes ubicados en espacios protegidos donde la carga ganadera mínima será 0,1 UGM/ha.

Puede verificar la integridad de una copia de este documento mediante la lectura del código QR adjunto o mediante el acceso a la dirección <a href="https://ws050.juntadeandalucia.es/verificarFirma">https://ws050.juntadeandalucia.es/verificarFirma</a> indicando el código de VERIFICACIÓN			
FIRMADO POR	JUAN JOSE SOLER GARCIA	28/01/2025	
VERIFICACIÓN	ROCIO GUIJARRO MILLAN	PÁG. 53/72	

Pk2jmXWVG4T6FB7YBSQN2RL3H4LJD3



- Recinto:21-018-001-00011-00001 Cultivo: -
- Recinto:21-077-001-00035-00001 Cultivo: -
- Recinto:21-077-001-00105-00001 Cultivo: -
- Recinto:21-077-001-00094-00001 Cultivo: -
- Recinto:21-077-001-00097-00001 Cultivo: -
- 8227 Control por Monitorización sin respuesta por parte del productor y, por tanto, sin Juicio Experto de campo.
- Recinto:21-077-001-00096-00001 Cultivo:63000 PASTOS DE MENOS DE 5 AÑOS-SIN VARIEDAD
- 86123 Recinto superficie forrajera que en REGA no tiene clasificación zootécnica permitida.
- Recinto:21-018-001-00005-00006 Cultivo:62000 PASTOS PERMANENTES DE 5 O MAS AÑOS-SIN VARIEDAD Secano Explotacion:ES210180000209
- Recinto:21-018-001-00006-00001 Cultivo:62000 PASTOS PERMANENTES DE 5 O MAS AÑOS-SIN VARIEDAD Secano Explotacion:ES210180000209
- Recinto:21-018-001-00005-00004 Cultivo:62000 PASTOS PERMANENTES DE 5 O MAS AÑOS-SIN VARIEDAD Secano Explotacion:ES210180000209
- 86126 Recinto de forrajera para Cálculo de Carga Ganadera que No pertenece a Explotación con UGM válida.
- Recinto:21-018-001-00005-00006 Cultivo:62000 PASTOS PERMANENTES DE 5 O MAS AÑOS-SIN VARIEDAD Secano Explotacion:ES210180000209
- Recinto:21-018-001-00006-00001 Cultivo:62000 PASTOS PERMANENTES DE 5 O MAS AÑOS-SIN VARIEDAD Secano Explotacion:ES210180000209
- Recinto:21-018-001-00005-00004 Cultivo:62000 PASTOS PERMANENTES DE 5 O MAS AÑOS-SIN VARIEDAD Secano Explotacion:ES210180000209
- Recinto:21-077-001-00128-00001 Cultivo:62000 PASTOS PERMANENTES DE 5 O MAS AÑOS-SIN VARIEDAD Secano Explotacion:ES210780000603
- 86128 Recinto de Forrajeras que no ha contabilizado para Carga Ganadera por no tener una explotación válida para el cálculo de la Carga Ganadera
- Recinto:21-018-001-00005-00006 Cultivo:62 PASTOS PERMANENTES DE 5 O MAS AÑOS-
- Recinto:21-018-001-00006-00001 Cultivo:62 PASTOS PERMANENTES DE 5 O MAS AÑOS-
- Recinto:21-018-001-00005-00004 Cultivo:62 PASTOS PERMANENTES DE 5 O MAS AÑOS-
- Recinto:21-077-001-00128-00001 Cultivo:62 PASTOS PERMANENTES DE 5 O MAS AÑOS-

(1) Con incidencias que retienen pago o deniegan el expediente.

(2) Se calcula sobre superficie declarada admisible.

(3) Aplicación del artículo 16 bis del RD 147/2023.

(4) Expediente con algunos recintos de pastos permanentes ubicados en espacios protegidos donde la carga ganadera mínima será 0,1 UGM/ha.

Puede verificar la integridad de una copia de este documento mediante la lectura del código QR adjunto o mediante el acceso a la dirección <https://ws050.juntadeandalucia.es/verificarFirma> indicando el código de VERIFICACIÓN

FIRMADO POR	JUAN JOSE SOLER GARCIA	28/01/2025	
	ROCIO GUIJARRO MILLAN		
VERIFICACIÓN	Pk2jmXWWMG4T6FB7YBSQN2RL3H4LJD3	PÁG. 54/72	



**APELLIDOS Y NOMBRE / RAZÓN SOCIAL**

RASERO TORRES ANGEL

**NIF**  
\*\*\*6532\*

**EXPEDIENTE**  
1132891

**RESOLUCIÓN**  
CONCESIÓN DE LA AYUDA

**DATOS DE MANTENIMIENTO UNIDADES**

<b>GRUPO DE PAGO</b>	<b>Sup. Dec. Admisible</b>	<b>Sup. Propuesta</b>	<b>Sobredecl.</b>	<b>% Sobredecl.</b>
ZONAS DE LIMITACIONES NATURALES	229,18	229,18	0,00	0,00

**APLICACIÓN DE REDUCCIONES Y PENALIZACIONES (%)**

<b>Criterios de subvencionabilidad (1)</b>	<b>Presentación tardía</b>	<b>Omisión declaración</b>	<b>Condicionalidad</b>
0,00	0,00	0,00	0,00

**IMPORTE ( Euros )**

<b>Calculado(2)</b>	<b>Reducción</b>	<b>Penalización</b>	<b>Reducción Penalización (3)</b>	<b>Penalización adicional</b>	<b>Propuesto</b>	<b>FEADER</b>	<b>MAPA</b>	<b>CAPADR</b>
1.188,00 €	0,00 €	0,00 €	0,00 €	0,00 €	1.188,00 €	1.009,80 €	116,54 €	61,66 €
<b>Importe Unitario:</b>	54,00 €	<b>Nuevo Importe Unitario:</b>	5,18 €					

**RECINTOS PROPUESTOS**

<b>REF.</b>	<b>REFERENCIA SIGPAC</b>	<b>CULTIVO</b>	<b>S/R</b>	<b>USO SIGPAC</b>	<b>Sup. Dec. admisible</b>	<b>Sup. Campo</b>	<b>Sup. Determ.</b>	<b>Sup. Propuesta</b>
-1492500	21-028-001-00068-0015	PASTOS PERMANENTES DE 5 O MAS AÑOS	S		6,76		6,76	6,76
-1492499	21-028-001-00067-0022	PASTOS PERMANENTES DE 5 O MAS AÑOS	S		12,56		12,56	12,56
-1492498	21-028-001-00067-0022	PASTOS PERMANENTES DE 5 O MAS AÑOS	S		4,06		4,06	4,06
-1492497	21-028-001-00067-0022	PASTOS PERMANENTES DE 5 O MAS AÑOS	S		3,75		3,75	3,75
-1492496	21-028-001-00067-0022	PASTOS PERMANENTES DE 5 O MAS AÑOS	S		25,05		25,05	25,05
-1028978	21-028-001-00068-0030	PASTOS PERMANENTES DE 5 O MAS AÑOS	S		0,08		0,08	0,08
1700000006116946	21-028-001-00068-0008	PASTOS PERMANENTES DE 5 O MAS AÑOS	S		0,10		0,10	0,10
1700000006116947	21-028-001-00033-0004	OLIVAR	S		1,49		1,49	1,49
1700000006116948	21-028-001-00015-0003	PASTOS PERMANENTES DE 5 O MAS AÑOS	S		0,08		0,08	0,08
1700000006116949	21-028-001-00066-0002	PASTOS PERMANENTES DE 5 O MAS AÑOS	S		0,10		0,10	0,10
1700000006116950	21-028-001-00068-0014	PASTOS PERMANENTES DE 5 O MAS AÑOS	S		0,34		0,34	0,34
1700000006116951	21-028-001-00068-0016	PASTOS PERMANENTES DE 5 O MAS AÑOS	S		4,14		4,14	4,14
1700000006116952	21-028-001-00068-0009	PASTOS PERMANENTES DE 5 O MAS AÑOS	S		0,29		0,29	0,29
1700000006116953	21-028-001-00068-0013	PASTOS PERMANENTES DE 5 O MAS AÑOS	S		0,47		0,47	0,47
1700000006116954	21-028-001-00033-0005	PASTOS PERMANENTES DE 5 O MAS AÑOS	S		7,30		7,30	7,30
1700000006116955	21-028-001-00067-0039	PASTOS PERMANENTES DE 5 O MAS AÑOS	S		0,65		0,65	0,65
1700000006116956	21-028-001-00016-0001	OLIVAR	S		0,92		0,92	0,92
1700000006116957	21-028-001-00015-0002	OLIVAR	S		0,67		0,67	0,67
1700000006116962	21-028-001-00032-0013	PASTOS PERMANENTES DE 5 O MAS AÑOS	S		5,37		5,37	5,37
1700000006116966	21-028-001-00068-0010	PASTOS PERMANENTES DE 5 O MAS AÑOS	S		20,54		20,54	20,54
1700000006116968	21-028-001-00067-0010	PASTOS PERMANENTES DE 5 O MAS AÑOS	S		2,01		2,01	2,01
1700000006116969	21-028-001-00068-0015	PASTOS PERMANENTES DE 5 O MAS AÑOS	S		5,38		5,38	5,38
1700000006116971	21-028-001-00032-0006	PASTOS PERMANENTES DE 5 O MAS AÑOS	S		8,05		8,05	8,05
1700000006116972	21-028-001-00032-0001	PASTOS PERMANENTES DE 5 O MAS AÑOS	S		0,50		0,50	0,50
1700000006116974	21-028-001-00067-0014	PASTOS PERMANENTES DE 5 O MAS AÑOS	S		22,61		22,61	22,61
1700000006116975	21-028-001-00068-0022	PASTOS PERMANENTES DE 5 O MAS AÑOS	S		43,66		43,66	43,66
1700000006116978	21-028-001-00068-0017	PASTOS PERMANENTES DE 5 O MAS AÑOS	S		2,94		2,94	2,94
1700000006116979	21-028-001-00016-0006	PASTOS PERMANENTES DE 5 O MAS AÑOS	S		0,04		0,04	0,04
1700000006116980	21-028-001-00067-0007	PASTOS PERMANENTES DE 5 O MAS AÑOS	S		1,04		1,04	1,04
1700000006116981	21-028-001-00016-0004	PASTOS PERMANENTES DE 5 O MAS AÑOS	S		0,05		0,05	0,05
1700000006116983	21-028-001-00066-0005	PASTOS PERMANENTES DE 5 O MAS AÑOS	S		1,73		1,73	1,73
1700000006116984	21-028-001-00067-0022	PASTOS PERMANENTES DE 5 O MAS AÑOS	S		46,45		46,45	46,45

(1) Con incidencias que retienen pago o deniegan el expediente.

(2) Se calcula sobre superficie declarada admisible.

(3) Aplicación del artículo 16 bis del RD 147/2023.

(4) Expediente con algunos recintos de pastos permanentes ubicados en espacios protegidos donde la carga ganadera mínima será 0,1 UGM/ha.

Puede verificar la integridad de una copia de este documento mediante la lectura del código QR adjunto o mediante el acceso a la dirección <https://ws050.juntadeandalucia.es/verificarFirma> indicando el código de VERIFICACIÓN

FIRMADO POR

JUAN JOSE SOLER GARCIA

28/01/2025

ROCIO GUIJARRO MILLAN

VERIFICACIÓN

Pk2jmXWWMG4T6FB7YBSQN2RL3H4LJD3

PÁG. 55/72





**Datos considerados para el Cálculo de la Carga Ganadera del expediente**

Superficie determinada para Cálculo Carga Ganadera: 226,10 ha

Carga Ganadera del Expediente: 0,62 ugm/ha (4)

Explotación	Especie	Ugm Calculada para CG
ES210280000069	BOVINA	14,59
ES210280000069	OVINA	51,32
ES210280000069	PORCINO	74,40

**Recintos Determinados para el Cálculo de Garga Ganadera**

REF.	REFERENCIA SIGPAC	CULTIVO	DESCRIPCIÓN CULTIVO	S/R	SUP. PROPUESTA (ha)
-1492500	21-028-001-00068-00015	62000	PASTOS PERMANENTES DE 5 O MAS AÑOS-SIN VARIEDAD	S	6,76
-1492499	21-028-001-00067-00022	62000	PASTOS PERMANENTES DE 5 O MAS AÑOS-SIN VARIEDAD	S	12,56
-1492498	21-028-001-00067-00022	62000	PASTOS PERMANENTES DE 5 O MAS AÑOS-SIN VARIEDAD	S	4,06
-1492497	21-028-001-00067-00022	62000	PASTOS PERMANENTES DE 5 O MAS AÑOS-SIN VARIEDAD	S	3,75
-1492496	21-028-001-00067-00022	62000	PASTOS PERMANENTES DE 5 O MAS AÑOS-SIN VARIEDAD	S	25,05
-1028978	21-028-001-00068-00030	62000	PASTOS PERMANENTES DE 5 O MAS AÑOS-SIN VARIEDAD	S	0,08
170000006116946	21-028-001-00068-00008	62000	PASTOS PERMANENTES DE 5 O MAS AÑOS-SIN VARIEDAD	S	0,10
170000006116948	21-028-001-00015-00003	62000	PASTOS PERMANENTES DE 5 O MAS AÑOS-SIN VARIEDAD	S	0,08
170000006116949	21-028-001-00066-00002	62000	PASTOS PERMANENTES DE 5 O MAS AÑOS-SIN VARIEDAD	S	0,10
170000006116950	21-028-001-00068-00014	62000	PASTOS PERMANENTES DE 5 O MAS AÑOS-SIN VARIEDAD	S	0,34
170000006116951	21-028-001-00068-00016	62000	PASTOS PERMANENTES DE 5 O MAS AÑOS-SIN VARIEDAD	S	4,14
170000006116952	21-028-001-00068-00009	62000	PASTOS PERMANENTES DE 5 O MAS AÑOS-SIN VARIEDAD	S	0,29
170000006116953	21-028-001-00068-00013	62000	PASTOS PERMANENTES DE 5 O MAS AÑOS-SIN VARIEDAD	S	0,47
170000006116954	21-028-001-00033-00005	62000	PASTOS PERMANENTES DE 5 O MAS AÑOS-SIN VARIEDAD	S	7,30
170000006116955	21-028-001-00067-00039	62000	PASTOS PERMANENTES DE 5 O MAS AÑOS-SIN VARIEDAD	S	0,65
170000006116962	21-028-001-00032-00013	62000	PASTOS PERMANENTES DE 5 O MAS AÑOS-SIN VARIEDAD	S	5,37
170000006116966	21-028-001-00068-00010	62000	PASTOS PERMANENTES DE 5 O MAS AÑOS-SIN VARIEDAD	S	20,54
170000006116968	21-028-001-00067-00010	62000	PASTOS PERMANENTES DE 5 O MAS AÑOS-SIN VARIEDAD	S	2,01
170000006116969	21-028-001-00068-00015	62000	PASTOS PERMANENTES DE 5 O MAS AÑOS-SIN VARIEDAD	S	5,38
170000006116971	21-028-001-00032-00006	62000	PASTOS PERMANENTES DE 5 O MAS AÑOS-SIN VARIEDAD	S	8,05
170000006116972	21-028-001-00032-00001	62000	PASTOS PERMANENTES DE 5 O MAS AÑOS-SIN VARIEDAD	S	0,50
170000006116974	21-028-001-00067-00014	62000	PASTOS PERMANENTES DE 5 O MAS AÑOS-SIN VARIEDAD	S	22,61
170000006116975	21-028-001-00068-00022	62000	PASTOS PERMANENTES DE 5 O MAS AÑOS-SIN VARIEDAD	S	43,66
170000006116978	21-028-001-00068-00017	62000	PASTOS PERMANENTES DE 5 O MAS AÑOS-SIN VARIEDAD	S	2,94
170000006116979	21-028-001-00016-00006	62000	PASTOS PERMANENTES DE 5 O MAS AÑOS-SIN VARIEDAD	S	0,04
170000006116980	21-028-001-00067-00007	62000	PASTOS PERMANENTES DE 5 O MAS AÑOS-SIN VARIEDAD	S	1,04
170000006116981	21-028-001-00016-00004	62000	PASTOS PERMANENTES DE 5 O MAS AÑOS-SIN VARIEDAD	S	0,05
170000006116983	21-028-001-00066-00005	62000	PASTOS PERMANENTES DE 5 O MAS AÑOS-SIN VARIEDAD	S	1,73
170000006116984	21-028-001-00067-00022	62000	PASTOS PERMANENTES DE 5 O MAS AÑOS-SIN VARIEDAD	S	46,45

(1) Con incidencias que retienen pago o deniegan el expediente.

(2) Se calcula sobre superficie declarada admisible.

(3) Aplicación del artículo 16 bis del RD 147/2023.

(4) Expediente con algunos recintos de pastos permanentes ubicados en espacios protegidos donde la carga ganadera mínima será 0,1 UGM/ha.

Puede verificar la integridad de una copia de este documento mediante la lectura del código QR adjunto o mediante el acceso a la dirección <https://ws050.juntadeandalucia.es/verificarFirma> indicando el código de VERIFICACIÓN

FIRMADO POR	JUAN JOSE SOLER GARCIA	28/01/2025
	ROCIO GUIJARRO MILLAN	
VERIFICACIÓN	Pk2jmXWWMG4T6FB7YBSQN2RL3H4LJD3	PÁG. 56/72








(1) Con incidencias que retienen pago o deniegan el expediente.  
(2) Se calcula sobre superficie declarada admisible.  
(3) Aplicación del artículo 16 bis del RD 147/2023.  
(4) Expediente con algunos recintos de pastos permanentes ubicados en espacios protegidos donde la carga ganadera mínima será 0,1 UGM/ha.

Puede verificar la integridad de una copia de este documento mediante la lectura del código QR adjunto o mediante el acceso a la dirección <https://ws050.juntadeandalucia.es/verificarFirma> indicando el código de VERIFICACIÓN

FIRMADO POR	JUAN JOSE SOLER GARCIA ROCIO GUIJARRO MILLAN	28/01/2025	
VERIFICACIÓN	Pk2jmXWVG4T6FB7YBSQN2RL3H4LJD3	PÁG. 57/72	

**APELLIDOS Y NOMBRE / RAZÓN SOCIAL**

REYES GOMEZ MIGUEL

**NIF**

\*\*\*\*6292\*

**EXPEDIENTE**

1256981

**RESOLUCIÓN**

DENEGACIÓN DE LA AYUDA

**DATOS DE MANTENIMIENTO UNIDADES****GRUPO DE PAGO**

ZONAS DE LIMITACIONES NATURALES

**Sup. Dec.  
Admisible**

0,00

**Sup.  
Propuesta**

0,00

**Sobredecl.**

0,00

**% Sobredecl.**

0,00

**APLICACIÓN DE REDUCCIONES Y PENALIZACIONES (%)**

Criterios de subvencionabilidad (1)	Presentación tardía	Omisión declaración	Condicionalidad
100,00	0,00	0,00	0,00

**IMPORTE ( Euros )**

Calculado(2)	Reducción	Penalización	Reducción Penalización (3)	Penalización adicional	Propuesto	FEADER	MAPA	CAPADR
0,00 €	0,00 €	0,00 €	0,00 €	0,00 €	0,00 €	0,00 €	0,00 €	0,00 €
Importe Unitario:	54,00 €	Nuevo Importe Unitario:	0,00 €					

**RECINTOS PROPUESTOS**

REF.	REFERENCIA SIGPAC	CULTIVO	S/R	USO SIGPAC	Sup. Dec. admisible	Sup. Campo	Sup. Determ.	Sup. Propuesta
5223484	21-023-015-00097-0002	PASTOS PERMANENTES DE 5 O MAS AÑOS	S		7,19		7,19	7,19
5223488	21-023-014-00029-0002	PASTOS PERMANENTES DE 5 O MAS AÑOS	S		1,19		1,19	1,19
5223489	21-023-014-00028-0001	PASTOS PERMANENTES DE 5 O MAS AÑOS	S		1,91		1,91	1,91
5223490	21-023-014-00029-0003	PASTOS PERMANENTES DE 5 O MAS AÑOS	S		0,97		0,97	0,97

**INCIDENCIAS****INCIDENCIA DESCRIPCIÓN**

2454	Solicitante de intervención 6613 cuyo regimen de afiliacion a la SS no es ni el sistema especial agrario(cuenta ajena) ni autonomo con actividad agraria.
74018	Productor que no es agricultor a título principal, según los datos del ejercicio fiscal n-1 y seguridad socia.
74053	Importe inferior a 100 Euros
75019	Solicitante que figura como fallecido en GIRO.

**Datos considerados para el Cálculo de la Carga Ganadera del expediente**

Superficie determinada para Cálculo Carga Ganadera: 11,26 ha

Carga Ganadera del Expediente: 1,40 ugm/ha

Explotación	Especie	Ugm Calculada para CG
ES210230000373	BOVINA	15,80

**Recintos Determinados para el Cálculo de Garga Ganadera**

REF.	REFERENCIA SIGPAC	CULTIVO	DESCRIPCIÓN CULTIVO	S/R	SUP. PROPUESTA (ha)
5223484	21-023-015-00097-00002	62000	PASTOS PERMANENTES DE 5 O MAS AÑOS-SIN VARIEDAD	S	7,19
5223488	21-023-014-00029-00002	62000	PASTOS PERMANENTES DE 5 O MAS AÑOS-SIN VARIEDAD	S	1,19
5223489	21-023-014-00028-00001	62000	PASTOS PERMANENTES DE 5 O MAS AÑOS-SIN VARIEDAD	S	1,91
5223490	21-023-014-00029-00003	62000	PASTOS PERMANENTES DE 5 O MAS AÑOS-SIN VARIEDAD	S	0,97

(1) Con incidencias que retienen pago o deniegan el expediente.

(2) Se calcula sobre superficie declarada admisible.

(3) Aplicación del artículo 16 bis del RD 147/2023.

(4) Expediente con algunos recintos de pastos permanentes ubicados en espacios protegidos donde la carga ganadera mínima será 0,1 UGM/ha.

Puede verificar la integridad de una copia de este documento mediante la lectura del código QR adjunto o mediante el acceso a la dirección <https://ws050.juntadeandalucia.es/verificarFirma> indicando el código de VERIFICACIÓN

FIRMADO POR

JUAN JOSE SOLER GARCIA

28/01/2025

ROCIO GUIJARRO MILLAN

VERIFICACIÓN

Pk2jmXWWMG4T6FB7YBSQN2RL3H4LJD3

PÁG. 58/72





**APELLIDOS Y NOMBRE / RAZÓN SOCIAL** **NIF** **EXPEDIENTE** **RESOLUCIÓN**  
 RODRIGUEZ PRIETO MARIA NAZARET \*\*\*\*8598\* 1284953 DENEGACIÓN DE LA AYUDA

**DATOS DE MANTENIMIENTO UNIDADES**

<b>GRUPO DE PAGO</b>	<b>Sup. Dec. Admisible</b>	<b>Sup. Propuesta</b>	<b>Sobredecl.</b>	<b>% Sobredecl.</b>
ZONAS DE LIMITACIONES NATURALES	4,49	0,00	4,49	100,00

**APLICACIÓN DE REDUCCIONES Y PENALIZACIONES (%)**

<b>Criterios de subvencionabilidad (1)</b>	<b>Presentación tardía</b>	<b>Omisión declaración</b>	<b>Condicionalidad</b>
100,00	0,00	0,00	0,00

**IMPORTE ( Euros )**

<b>Calculado(2)</b>	<b>Reducción</b>	<b>Penalización</b>	<b>Reducción Penalización (3)</b>	<b>Penalización adicional</b>	<b>Propuesto</b>	<b>FEADER</b>	<b>MAPA</b>	<b>CAPADR</b>
242,46 €	242,46 €	0,00 €	0,00 €	242,46 €	0,00 €	0,00 €	0,00 €	0,00 €
<b>Importe Unitario:</b>	54,00 €	<b>Nuevo Importe Unitario:</b>	54,00 €					

**RECINTOS PROPUESTOS**

<b>REF.</b>	<b>REFERENCIA SIGPAC</b>	<b>CULTIVO</b>	<b>S/R</b>	<b>USO SIGPAC</b>	<b>Sup. Dec. admisible</b>	<b>Sup. Campo</b>	<b>Sup. Determ.</b>	<b>Sup. Propuesta</b>
6918763	21-044-005-00121-0003	FRESAS	R		1,76		1,76	0,00
6918765	21-044-005-00121-0006	FRESAS	R		1,79		1,79	0,00
6918766	21-044-005-00121-0007	FRESAS	R		0,94		0,94	0,00

**INCIDENCIAS**

**INCIDENCIA DESCRIPCIÓN**

64	La cuenta bancaria del solicitante no está activada en GIRO.
3790	Recinto declarado inactivo Recinto:21-044-005-00121-00003 Cultivo: - Recinto:21-044-005-00121-00006 Cultivo: - Recinto:21-044-005-00121-00007 Cultivo: -
74053	Importe inferior a 100 Euros
75024	La cuenta corriente declarada no se encuentra en el sistema GIRO, se realiza el pago a la cuenta principal designada en GIRO.

(1) Con incidencias que retienen pago o deniegan el expediente.

(2) Se calcula sobre superficie declarada admisible.

(3) Aplicación del artículo 16 bis del RD 147/2023.

(4) Expediente con algunos recintos de pastos permanentes ubicados en espacios protegidos donde la carga ganadera mínima será 0,1 UGM/ha.

Puede verificar la integridad de una copia de este documento mediante la lectura del código QR adjunto o mediante el acceso a la dirección <a href="https://ws050.juntadeandalucia.es/verificarFirma">https://ws050.juntadeandalucia.es/verificarFirma</a> indicando el código de VERIFICACIÓN			
FIRMADO POR	JUAN JOSE SOLER GARCIA	28/01/2025	
	ROCIO GUIJARRO MILLAN		
VERIFICACIÓN	Pk2jmXWWMG4T6FB7YBSQN2RL3H4LJD3	PÁG. 59/72	

**APELLIDOS Y NOMBRE / RAZÓN SOCIAL**

SANCHEZ SANCHEZ JUAN JOSE

**NIF**

\*\*\*\*5442\*

**EXPEDIENTE**

10000042

**RESOLUCIÓN**

DENEGACIÓN DE LA AYUDA

**DATOS DE MANTENIMIENTO UNIDADES****GRUPO DE PAGO**

ZONAS DE LIMITACIONES NATURALES

**Sup. Dec.  
Admisible**

0,00

**Sup.  
Propuesta**

0,00

**Sobredecl.**

0,00

**% Sobredecl.**

0,00

**APLICACIÓN DE REDUCCIONES Y PENALIZACIONES (%)**

Criterios de subvencionabilidad (1)	Presentación tardía	Omisión declaración	Condicionalidad
100,00	0,00	0,00	0,00

**IMPORTE ( Euros )**

Calculado(2)	Reducción	Penalización	Reducción Penalización (3)	Penalización adicional	Propuesto	FEADER	MAPA	CAPADR
0,00 €	0,00 €	0,00 €	0,00 €	0,00 €	0,00 €	0,00 €	0,00 €	0,00 €
<b>Importe Unitario:</b>	54,00 €	<b>Nuevo Importe Unitario:</b>	0,00 €					

**INCIDENCIAS****INCIDENCIA DESCRIPCIÓN**

428	Agricultor con incumplimiento de la figura de agricultor activo. Causa de Incumplimiento:No cumple 25/75 Causa de Incumplimiento:No inscrito en RETA/SETA
2450	No Autoriza y no entrega vida laboral.
2452	No autoriza la consulta datos catastrales a través de la oficina Virtual de catastro (OVC) .
74053	Importe inferior a 100 Euros
75021	No Autoriza para la consulta de datos de identidad a través del Sistema GIRO de la Consejería de Hacienda y Administración pública existan.
75022	No Autoriza a que, en caso de la devolución por la entidad financiera (retrocesión bancaria) del pago en la cuenta corriente consignada en la solicitud y que está debidamente registrada en el sistema contable GIRO de la Junta de Andalucía, se proceda al pago en cualquier otra cuenta corriente de la titularidad del solicitante vigente en dicho sistema contable.
86120	Para explotaciones de pastos permanentes ubicadas en espacios protegidos la carga ganadera mínima será 0,1 UGM/ha. Recinto:21-068-004-00006-00001 Cultivo:62000 PASTOS PERMANENTES DE 5 O MAS AÑOS-SIN VARIEDAD Secano Carga Ganadera:0 Recinto:21-068-005-00079-00001 Cultivo:62000 PASTOS PERMANENTES DE 5 O MAS AÑOS-SIN VARIEDAD Secano Carga Ganadera:0 Recinto:21-068-005-00081-00001 Cultivo:62000 PASTOS PERMANENTES DE 5 O MAS AÑOS-SIN VARIEDAD Secano Carga Ganadera:0 Recinto:21-068-005-00081-00002 Cultivo:62000 PASTOS PERMANENTES DE 5 O MAS AÑOS-SIN VARIEDAD Secano Carga Ganadera:0 Recinto:21-068-005-00082-00001 Cultivo:62000 PASTOS PERMANENTES DE 5 O MAS AÑOS-SIN VARIEDAD Secano Carga Ganadera:0
86122	Recinto superficie forrajera que realiza la actividad de producción de pastoreo y no declara el o los códigos del Registro de Explotaciones Ganaderas de Andalucía, REGA. Recinto:21-068-004-00006-00001 Cultivo:62000 PASTOS PERMANENTES DE 5 O MAS AÑOS-SIN VARIEDAD Secano Recinto:21-068-005-00079-00001 Cultivo:62000 PASTOS PERMANENTES DE 5 O MAS AÑOS-SIN VARIEDAD Secano Recinto:21-068-005-00081-00001 Cultivo:62000 PASTOS PERMANENTES DE 5 O MAS AÑOS-SIN VARIEDAD Secano Recinto:21-068-005-00081-00002 Cultivo:62000 PASTOS PERMANENTES DE 5 O MAS AÑOS-SIN VARIEDAD Secano Recinto:21-068-005-00082-00001 Cultivo:62000 PASTOS PERMANENTES DE 5 O MAS AÑOS-SIN VARIEDAD Secano
86124	Recinto de forrajera para Cálculo de Carga Ganadera que No pertenece a Explotación. Recinto:21-068-004-00006-00001 Cultivo:62000 PASTOS PERMANENTES DE 5 O MAS AÑOS-SIN VARIEDAD Secano Recinto:21-068-005-00079-00001 Cultivo:62000 PASTOS PERMANENTES DE 5 O MAS AÑOS-SIN VARIEDAD Secano Recinto:21-068-005-00081-00001 Cultivo:62000 PASTOS PERMANENTES DE 5 O MAS AÑOS-SIN VARIEDAD Secano Recinto:21-068-005-00081-00002 Cultivo:62000 PASTOS PERMANENTES DE 5 O MAS AÑOS-SIN VARIEDAD Secano Recinto:21-068-005-00082-00001 Cultivo:62000 PASTOS PERMANENTES DE 5 O MAS AÑOS-SIN VARIEDAD Secano

(1) Con incidencias que retienen pago o deniegan el expediente.

(2) Se calcula sobre superficie declarada admisible.

(3) Aplicación del artículo 16 bis del RD 147/2023.

(4) Expediente con algunos recintos de pastos permanentes ubicados en espacios protegidos donde la carga ganadera mínima será 0,1 UGM/ha.

Puede verificar la integridad de una copia de este documento mediante la lectura del código QR adjunto o mediante el acceso a la dirección <https://ws050.juntadeandalucia.es/verificarFirma> indicando el código de VERIFICACIÓN

FIRMADO POR

JUAN JOSE SOLER GARCIA

28/01/2025

ROCIO GUIJARRO MILLAN

VERIFICACIÓN

Pk2jmXWWMG4T6FB7YBSQN2RL3H4LJD3

PÁG. 60/72





**Datos considerados para el Cálculo de la Carga Ganadera del expediente**

**Superficie determinada para Cálculo Carga Ganadera:** 0,00 ha

**Carga Ganadera del Expediente:** 0,00 ugm/ha

**Incidencias de carga ganadera**

**INCIDENCIA DESCRIPCIÓN**

86122	<p>Recinto superficie forrajera que realiza la actividad de producción de pastoreo y no declara el o los códigos del Registro de Explotaciones Ganaderas de Andalucía, REGA.</p> <p>Recinto:21-068-005-00081-00002 Cultivo:62000 PASTOS PERMANENTES DE 5 O MAS AÑOS-SIN VARIEDAD Secano</p> <p>Recinto:21-068-005-00079-00001 Cultivo:62000 PASTOS PERMANENTES DE 5 O MAS AÑOS-SIN VARIEDAD Secano</p> <p>Recinto:21-068-004-00006-00001 Cultivo:62000 PASTOS PERMANENTES DE 5 O MAS AÑOS-SIN VARIEDAD Secano</p> <p>Recinto:21-068-005-00082-00001 Cultivo:62000 PASTOS PERMANENTES DE 5 O MAS AÑOS-SIN VARIEDAD Secano</p> <p>Recinto:21-068-005-00081-00001 Cultivo:62000 PASTOS PERMANENTES DE 5 O MAS AÑOS-SIN VARIEDAD Secano</p>
86124	<p>Recinto de forrajera para Cálculo de Carga Ganadera que No pertenece a Explotación.</p> <p>Recinto:21-068-005-00081-00002 Cultivo:62000 PASTOS PERMANENTES DE 5 O MAS AÑOS-SIN VARIEDAD Secano</p> <p>Recinto:21-068-005-00079-00001 Cultivo:62000 PASTOS PERMANENTES DE 5 O MAS AÑOS-SIN VARIEDAD Secano</p> <p>Recinto:21-068-004-00006-00001 Cultivo:62000 PASTOS PERMANENTES DE 5 O MAS AÑOS-SIN VARIEDAD Secano</p> <p>Recinto:21-068-005-00082-00001 Cultivo:62000 PASTOS PERMANENTES DE 5 O MAS AÑOS-SIN VARIEDAD Secano</p> <p>Recinto:21-068-005-00081-00001 Cultivo:62000 PASTOS PERMANENTES DE 5 O MAS AÑOS-SIN VARIEDAD Secano</p>
86128	<p>Recinto de Forrajeras que no ha contabilizado para Carga Ganadera por no tener una explotación válida para el cálculo de la Carga Ganadera</p> <p>Recinto:21-068-005-00081-00002 Cultivo:62 PASTOS PERMANENTES DE 5 O MAS AÑOS-</p> <p>Recinto:21-068-005-00079-00001 Cultivo:62 PASTOS PERMANENTES DE 5 O MAS AÑOS-</p> <p>Recinto:21-068-004-00006-00001 Cultivo:62 PASTOS PERMANENTES DE 5 O MAS AÑOS-</p> <p>Recinto:21-068-005-00082-00001 Cultivo:62 PASTOS PERMANENTES DE 5 O MAS AÑOS-</p> <p>Recinto:21-068-005-00081-00001 Cultivo:62 PASTOS PERMANENTES DE 5 O MAS AÑOS-</p>

(1) Con incidencias que retienen pago o deniegan el expediente.

(2) Se calcula sobre superficie declarada admisible.

(3) Aplicación del artículo 16 bis del RD 147/2023.

(4) Expediente con algunos recintos de pastos permanentes ubicados en espacios protegidos donde la carga ganadera mínima será 0,1 UGM/ha.

Puede verificar la integridad de una copia de este documento mediante la lectura del código QR adjunto o mediante el acceso a la dirección <https://ws050.juntadeandalucia.es/verificarFirma> indicando el código de VERIFICACIÓN

FIRMADO POR	JUAN JOSE SOLER GARCIA	28/01/2025	
	ROCIO GUIJARRO MILLAN		
VERIFICACIÓN	Pk2jmXWVG4T6FB7YBSQN2RL3H4LJD3	PÁG. 61/72	



## JAEN

**APELLIDOS Y NOMBRE / RAZÓN SOCIAL**

GARCIA RICO DANIEL

**NIF**

\*\*\*\*0572\*

**EXPEDIENTE**

1119175

**RESOLUCIÓN**

CONCESIÓN DE LA AYUDA

**DATOS DE MANTENIMIENTO UNIDADES**

<b>GRUPO DE PAGO</b>	<b>Sup. Dec. Admisible</b>	<b>Sup. Propuesta</b>	<b>Sobredecl.</b>	<b>% Sobredecl.</b>
ZONAS DE LIMITACIONES NATURALES	49,21	49,21	0,00	0,00

**APLICACIÓN DE REDUCCIONES Y PENALIZACIONES (%)**

<b>Crterios de subvencionabilidad (1)</b>	<b>Presentación tardía</b>	<b>Omisión declaración</b>	<b>Condicionalidad</b>
0,00	0,00	0,00	0,00

**IMPORTE ( Euros )**

<b>Calculado(2)</b>	<b>Reducción</b>	<b>Penalización</b>	<b>Reducción Penalización (3)</b>	<b>Penalización adicional</b>	<b>Propuesto</b>	<b>FEADER</b>	<b>MAPA</b>	<b>CAPADR</b>
1.188,00 €	0,00 €	0,00 €	0,00 €	0,00 €	1.188,00 €	1.009,80 €	116,54 €	61,66 €
<b>Importe Unitario:</b>	54,00 €	<b>Nuevo Importe Unitario:</b>	24,14 €					

**RECINTOS PROPUESTOS**

<b>REF.</b>	<b>REFERENCIA SIGPAC</b>	<b>CULTIVO</b>	<b>S/R</b>	<b>USO SIGPAC</b>	<b>Sup. Dec. admisible</b>	<b>Sup. Campo</b>	<b>Sup. Determ.</b>	<b>Sup. Propuesta</b>
170000006353466	23-008-006-00001-0011	PASTOS PERMANENTES DE 5 O MAS AÑOS	S		10,64	10,64	10,64	10,64
170000006353467	23-063-009-00007-0016	PASTOS PERMANENTES DE 5 O MAS AÑOS	S		12,65	12,65	12,65	12,65
170000006353469	23-063-009-00007-0012	PASTOS PERMANENTES DE 5 O MAS AÑOS	S		12,99	12,99	12,99	12,99
170000006353470	23-063-009-00007-0009	PASTOS PERMANENTES DE 5 O MAS AÑOS	S		6,77	6,77	6,77	6,77
170000006353471	23-063-009-00007-0010	PASTOS PERMANENTES DE 5 O MAS AÑOS	S		3,14	3,14	3,14	3,14
170000006353474	23-063-009-00007-0017	PASTOS PERMANENTES DE 5 O MAS AÑOS	S		3,02	3,02	3,02	3,02

**Datos considerados para el Cálculo de la Carga Ganadera del expediente**

Superficie determinada para Cálculo Carga Ganadera: 49,21 ha

Carga Ganadera del Expediente: 0,98 ugm/ha (4)

<b>Explotación</b>	<b>Especie</b>	<b>Ugm Calculada para CG</b>
ES230080000108	CAPRINA	2,83
ES230080000108	OVINA	20,56
ES230630000553	CAPRINA	0,77
ES230630000553	OVINA	23,95

**Recintos Determinados para el Cálculo de Garga Ganadera**

<b>REF.</b>	<b>REFERENCIA SIGPAC</b>	<b>CULTIVO</b>	<b>DESCRIPCIÓN CULTIVO</b>	<b>S/R</b>	<b>SUP. PROPUESTA (ha)</b>
170000006353466	23-008-006-00001-00011	62000	PASTOS PERMANENTES DE 5 O MAS AÑOS-SIN VARIEDAD	S	10,64
170000006353467	23-063-009-00007-00016	62000	PASTOS PERMANENTES DE 5 O MAS AÑOS-SIN VARIEDAD	S	12,65
170000006353469	23-063-009-00007-00012	62000	PASTOS PERMANENTES DE 5 O MAS AÑOS-SIN VARIEDAD	S	12,99
170000006353470	23-063-009-00007-00009	62000	PASTOS PERMANENTES DE 5 O MAS AÑOS-SIN VARIEDAD	S	6,77
170000006353471	23-063-009-00007-00010	62000	PASTOS PERMANENTES DE 5 O MAS AÑOS-SIN VARIEDAD	S	3,14
170000006353474	23-063-009-00007-00017	62000	PASTOS PERMANENTES DE 5 O MAS AÑOS-SIN VARIEDAD	S	3,02

(1) Con incidencias que retienen pago o deniegan el expediente.

(2) Se calcula sobre superficie declarada admisible.

(3) Aplicación del artículo 16 bis del RD 147/2023.

(4) Expediente con algunos recintos de pastos permanentes ubicados en espacios protegidos donde la carga ganadera mínima será 0,1 UGM/ha.

Puede verificar la integridad de una copia de este documento mediante la lectura del código QR adjunto o mediante el acceso a la dirección <https://ws050.juntadeandalucia.es/verificarFirma> indicando el código de VERIFICACIÓN

FIRMADO POR

JUAN JOSE SOLER GARCIA

28/01/2025

ROCIO GUIJARRO MILLAN

VERIFICACIÓN

Pk2jmXWWMG4T6FB7YBSQN2RL3H4LJD3

PÁG. 62/72





**Incidencias de carga ganadera**

**INCIDENCIA DESCRIPCIÓN**

232	Superficie de cruce en recinto ficticio comunal, mayor que superficie asignada neta resultante del reparto del ficticio comunal. Recinto:23-078-900-99000-99001 Cultivo:62000 PASTOS PERMANENTES DE 5 O MAS AÑOS-SIN VARIEDAD Secano Diferencia penalizable (Hectáreas):28,47 Recinto:23-078-900-99000-99001 Cultivo:62000 PASTOS PERMANENTES DE 5 O MAS AÑOS-SIN VARIEDAD Secano Diferencia penalizable (Hectáreas):18,59
86128	Recinto de Forrajeras que no ha contabilizado para Carga Ganadera por no tener una explotación válida para el cálculo de la Carga Ganadera Recinto:23-078-900-99000-99001 Cultivo:62 PASTOS PERMANENTES DE 5 O MAS AÑOS- Recinto:23-078-900-99000-99001 Cultivo:62 PASTOS PERMANENTES DE 5 O MAS AÑOS-
86131	Recinto superficie forrajera con explotación ganadera según VAG que en REGA no tiene clasificación zootécnica permitida. Recinto:23-078-900-99000-99001 Cultivo:62000 PASTOS PERMANENTES DE 5 O MAS AÑOS-SIN VARIEDAD Secano Explotacion:ES239040001001 Recinto:23-078-900-99000-99001 Cultivo:62000 PASTOS PERMANENTES DE 5 O MAS AÑOS-SIN VARIEDAD Secano Explotacion:ES239040001001

(1) Con incidencias que retienen pago o deniegan el expediente.

(2) Se calcula sobre superficie declarada admisible.

(3) Aplicación del artículo 16 bis del RD 147/2023.

(4) Expediente con algunos recintos de pastos permanentes ubicados en espacios protegidos donde la carga ganadera mínima será 0,1 UGM/ha.

Puede verificar la integridad de una copia de este documento mediante la lectura del código QR adjunto o mediante el acceso a la dirección <https://ws050.juntadeandalucia.es/verificarFirma> indicando el código de VERIFICACIÓN

FIRMADO POR	JUAN JOSE SOLER GARCIA ROCIO GUIJARRO MILLAN	28/01/2025	
VERIFICACIÓN	Pk2jmXWVG4T6FB7YBSQN2RL3H4LJD3	PÁG. 63/72	



## SEVILLA

**APELLIDOS Y NOMBRE / RAZÓN SOCIAL**

COLCHERO CABELLO JUANA

**NIF**

\*\*\*\*1587\*

**EXPEDIENTE**

1131003

**RESOLUCIÓN**

CONCESIÓN DE LA AYUDA

**DATOS DE MANTENIMIENTO UNIDADES**

<b>GRUPO DE PAGO</b>	<b>Sup. Dec. Admisible</b>	<b>Sup. Propuesta</b>	<b>Sobredecl.</b>	<b>% Sobredecl.</b>
ZONAS DE LIMITACIONES NATURALES	5,09	5,09	0,00	0,00

**APLICACIÓN DE REDUCCIONES Y PENALIZACIONES (%)**

<b>Crterios de subvencionabilidad (1)</b>	<b>Presentación tardía</b>	<b>Omisión declaración</b>	<b>Condicionalidad</b>
0,00	0,00	0,00	0,00

**IMPORTE ( Euros )**

<b>Calculado(2)</b>	<b>Reducción</b>	<b>Penalización</b>	<b>Reducción Penalización (3)</b>	<b>Penalización adicional</b>	<b>Propuesto</b>	<b>FEADER</b>	<b>MAPA</b>	<b>CAPADR</b>
274,86 €	0,00 €	0,00 €	0,00 €	0,00 €	274,86 €	233,63 €	26,96 €	14,27 €
<b>Importe Unitario:</b>	54,00 €	<b>Nuevo Importe Unitario:</b>	54,00 €					

**RECINTOS PROPUESTOS**

<b>REF.</b>	<b>REFERENCIA SIGPAC</b>	<b>CULTIVO</b>	<b>S/R</b>	<b>USO SIGPAC</b>	<b>Sup. Dec. admisible</b>	<b>Sup. Campo</b>	<b>Sup. Determ.</b>	<b>Sup. Propuesta</b>
-1446369	41-097-018-00044-0015	AVENA	S		0,73		0,73	0,73
-1446368	41-097-018-00044-0015	AVENA	S		0,72		0,72	0,72
-1446367	41-097-018-00044-0015	AVENA	S		3,63		3,63	3,63
-1446364	41-097-018-00044-0008	OLIVAR	S		0,01		0,01	0,01

**INCIDENCIAS****INCIDENCIA DESCRIPCIÓN**

452	Actividad agraria declarada en un recinto no compatible con el uso PA, PR o PS asignado en SIGPAC para ese recinto. Recinto:41-097-018-00044-00011 Cultivo:62000 PASTOS PERMANENTES DE 5 O MAS AÑOS-SIN VARIEDAD Secano USO ASIGNADO EN SIGPAC:PR
86120	Para explotaciones de pastos permanentes ubicadas en espacios protegidos la carga ganadera mínima será 0,1 UGM/ha. Recinto:41-097-018-00044-00011 Cultivo:62000 PASTOS PERMANENTES DE 5 O MAS AÑOS-SIN VARIEDAD Secano Carga Ganadera:0
86121	Recinto superficie forrajera que no realiza la actividad de producción de pastoreo. Recinto:41-097-018-00044-00011 Cultivo:62000 PASTOS PERMANENTES DE 5 O MAS AÑOS-SIN VARIEDAD Secano Actividad Agraria del recinto:2
86122	Recinto superficie forrajera que realiza la actividad de producción de pastoreo y no declara el o los códigos del Registro de Explotaciones Ganaderas de Andalucía, REGA. Recinto:41-097-018-00044-00011 Cultivo:62000 PASTOS PERMANENTES DE 5 O MAS AÑOS-SIN VARIEDAD Secano
86124	Recinto de forrajera para Cálculo de Carga Ganadera que No pertenece a Explotación. Recinto:41-097-018-00044-00011 Cultivo:62000 PASTOS PERMANENTES DE 5 O MAS AÑOS-SIN VARIEDAD Secano

**Datos considerados para el Cálculo de la Carga Ganadera del expediente**

Superficie determinada para Cálculo Carga Ganadera: 0,00 ha

Carga Ganadera del Expediente: 0,00 ugm/ha

(1) Con incidencias que retienen pago o deniegan el expediente.

(2) Se calcula sobre superficie declarada admisible.

(3) Aplicación del artículo 16 bis del RD 147/2023.

(4) Expediente con algunos recintos de pastos permanentes ubicados en espacios protegidos donde la carga ganadera mínima será 0,1 UGM/ha.

Puede verificar la integridad de una copia de este documento mediante la lectura del código QR adjunto o mediante el acceso a la dirección <https://ws050.juntadeandalucia.es/verificarFirma> indicando el código de VERIFICACIÓN

FIRMADO POR

JUAN JOSE SOLER GARCIA

28/01/2025

ROCIO GUIJARRO MILLAN

VERIFICACIÓN

Pk2jmXWVG4T6FB7YBSQN2RL3H4LJD3

PÁG. 64/72







**Incidencias de carga ganadera**

**INCIDENCIA DESCRIPCIÓN**

452	Actividad agraria declarada en un recinto no compatible con el uso PA, PR o PS asignado en SIGPAC para ese recinto. Recinto:41-097-018-00044-00011 Cultivo:62000 PASTOS PERMANENTES DE 5 O MAS AÑOS-SIN VARIEDAD Secano USO ASIGNADO EN SIGPAC:PR
86122	Recinto superficie forrajera que realiza la actividad de producción de pastoreo y no declara el o los códigos del Registro de Explotaciones Ganaderas de Andalucía, REGA. Recinto:41-097-018-00044-00011 Cultivo:62000 PASTOS PERMANENTES DE 5 O MAS AÑOS-SIN VARIEDAD Secano
86124	Recinto de forrajera para Cálculo de Carga Ganadera que No pertenece a Explotación. Recinto:41-097-018-00044-00011 Cultivo:62000 PASTOS PERMANENTES DE 5 O MAS AÑOS-SIN VARIEDAD Secano
86128	Recinto de Forrajeras que no ha contabilizado para Carga Ganadera por no tener una explotación válida para el cálculo de la Carga Ganadera Recinto:41-097-018-00044-00011 Cultivo:62 PASTOS PERMANENTES DE 5 O MAS AÑOS-
86132	Recinto superficie forrajera que no realiza la actividad de producción de pastoreo. Recinto:41-097-018-00044-00011 Cultivo:62000 PASTOS PERMANENTES DE 5 O MAS AÑOS-SIN VARIEDAD Secano

S/R: S (Secano). R (Regadío).

Control C.: Superficie de cultivo válido para la ayuda determinada en control de campo.

**Jefe/a del Servicio de Ayudas de Medidas de Acompañamiento**

**Subdirector/a de Gestión y Control Integrado de Ayudas**

**Fdo.: Rocío Guijarro Millán**

**Fdo.: Juan José Soler García**

(1) Con incidencias que retienen pago o deniegan el expediente.

(2) Se calcula sobre superficie declarada admisible.

(3) Aplicación del artículo 16 bis del RD 147/2023.

(4) Expediente con algunos recintos de pastos permanentes ubicados en espacios protegidos donde la carga ganadera mínima será 0,1 UGM/ha.

Puede verificar la integridad de una copia de este documento mediante la lectura del código QR adjunto o mediante el acceso a la dirección <https://ws050.juntadeandalucia.es/verificarFirma> indicando el código de VERIFICACIÓN

FIRMADO POR	JUAN JOSE SOLER GARCIA ROCIO GUIJARRO MILLAN	28/01/2025	
VERIFICACIÓN	Pk2jmXWWMG4T6FB7YBSQN2RL3H4LJD3	PÁG. 65/72	

## LEYENDA DE INCIDENCIAS DE PROPUESTA DE SOLICITUD DE AYUDA. CAMPAÑA 2023

### PEPAC - Operación 6613.2 - Pago compensatorio por otras zonas con limitaciones naturales significativas. Convocatoria 2023

(Orden de 28 de marzo de 2023, de la Consejería de Agricultura, Pesca, Agua y Desarrollo Rural, BOJA Nº 63 de 3 de abril de 2023)

INCIDENCIA	LITERAL DE INCIDENCIA	EFEECTO
1	NIF del titular se encuentra entre los NIF excluidos (Real Decreto 1048/2022, de 27 de diciembre, Anexo VI, Apdo I, pto 1. 1)	Efecto en el pago por incidencias en la solicitud
2	La fecha de registro de la solicitud no existe o incumple el formato establecido (Real Decreto 1048/2022, de 27 de diciembre, Art. 108 Apdo. 2)	Efecto en el pago por incidencias en la solicitud
3	Solicitud con penalización por fecha de presentación (Real Decreto 1048/2022, de 27 de diciembre, Art. 108 Apdo. 2)	Aplica Reducción por presentación tardía.
4	Solicitud con fecha de presentación fuera de plazo (Real Decreto 1048/2022, de 27 de diciembre, Art. 108 Apdo. 2 y Disposición transitoria única RD-ley 4/2023)	Efecto en el pago por incidencias en la solicitud
8	Solicitante que presenta solicitud de ayuda en más de una comunidad autónoma (Real Decreto 1048/2022, de 27 de diciembre, ANEXO VI, Apdo. 1 Pto. 9)	Efecto en el pago por incidencias en la solicitud
9	Solicitud cuya tramitación corresponde a otra comunidad autónoma por ubicarse allí la mayor parte de su superficie agraria (Real Decreto 1048/2022, de 27 de diciembre, Art. 108, Apdo. 1)	Efecto en el pago por incidencias en la solicitud
22	Marca Titularidad compartida, pero su CIF/NIF no existe en el registro de Titularidad compartida (Real Decreto 1048/2022, de 27 de diciembre, ANEXO VI, Apdo. 1 pto. 1)	Informativa
24	Fecha de registro de la solicitud por línea de ayuda fuera de plazo de presentación. (Real Decreto 1048/2022, Art. 108 Apdo. 2, Art. 108 Apdo. 3, Art. 112 Apdo.1 y Disposición transitoria única RD-ley 4/2023, Capítulo III, Artículo 15)	Denegación de la ayuda.
29	Marca Titularidad compartida, pero su CIF no comienza por E (Real Decreto 1048/2022, de 27 de diciembre, ANEXO VI, Apdo. 1 pto. 1)	Efecto en el pago por incidencias en la solicitud
51	No existe el CIF/NIF del solicitante o existe y no es correcto (Real Decreto 1048/2022, de 27 de diciembre, ANEXO VI, Apdo. 1 pto. 1)	Efecto en el pago por incidencias en la solicitud
52	No existe nombre/razón social del solicitante en caso de entidad jurídica ó del primer apellido en caso de persona física (Real Decreto 1048/2022, de 27 de diciembre, ANEXO VI, Apdo. 1 pto. 1)	Efecto en el pago por incidencias en la solicitud
54	No existe domicilio de notificación del solicitante (Real Decreto 1048/2022, de 27 de diciembre, ANEXO VI, Apdo. 1 pto. 1)	Informativa
55	No existe código INE de provincia de notificación del solicitante o existe y no es correcto (Real Decreto 1048/2022, de 27 de diciembre, ANEXO VI, Apdo. 1 pto. 1)	Informativa
56	No existe código INE de municipio de notificación del solicitante o existe y no es correcto (Real Decreto 1048/2022, de 27 de diciembre, ANEXO VI, Apdo. 1 pto. 1)	Informativa
57	No existe código postal de notificación del solicitante o existe y no es un valor correcto (Real Decreto 1048/2022 de 27 de diciembre, ANEXO VI, Apdo. 1 pto. 1)	Informativa
58	No existe código de provincia y/o de municipio de residencia, o existen y no son correctos (Real Decreto 1048/2022, de 27 de diciembre, ANEXO VI, Apdo. 1 pto. 1)	Informativa
60	El NIF del solicitante no está dado de alta en GIRO (Real Decreto 1048/2022, de 27 de diciembre, ANEXO VI, Apdo. 1 pto. 3)	Efecto en el pago por incidencias en la solicitud
61	El código de entidad Bancaria no existe, o existe y su valor no es válido (Real Decreto 1048/2022, de 27 de diciembre, ANEXO VI, Apdo. 1 pto. 3)	Efecto en el pago por incidencias en la solicitud
62	El código de sucursal Bancaria no existe, o existe y su valor no es válido (Real Decreto 1048/2022, de 27 de diciembre, ANEXO VI, Apdo. 1 pto. 3)	Efecto en el pago por incidencias en la solicitud
63	El Dígito de control del IBAN y/o Dígito de control de la cuenta y/o número de cuenta bancaria, no existe o existe y su valor no es válido (Real Decreto 1048/2022, de 27 de diciembre, ANEXO VI, Apdo. 1 pto. 3)	Efecto en el pago por incidencias en la solicitud
64	La cuenta bancaria del solicitante no está activada en GIRO (Real Decreto 1048/2022 de 27 de diciembre, ANEXO VI, Apdo. 1 pto. 3)	Informativa
69	El nombre y/o apellidos del representante legal no existen (Real Decreto 1048/2022, de 27 de diciembre, ANEXO VI, Apdo. 1 pto. 1)	Efecto en el pago por incidencias en la solicitud
70	El NIF del representante legal es el mismo que el del solicitante (Real Decreto 1048/2022 de 27 de diciembre, ANEXO VI, Apdo. 1 pto. 1)	Informativa
71	El NIF del representante legal se encuentra entre los NIF excluidos (Real Decreto 1048/2022 de 27 de diciembre, ANEXO VI, Apdo. 1 pto. 1)	Efecto en el pago por incidencias en la solicitud
78	La cuenta corriente del solicitante esta dada de baja (Real Decreto 1048/2022 de 27 de diciembre, Anexo VI, Apdo. I, punto 3 )	Informativa
202	Los códigos de producto y variedad/especie/tipo no existen o existen y son valores no admitidos (Real Decreto 1048/2022, de 27 de diciembre)	Recinto no admisible



Puede verificar la integridad de una copia de este documento mediante la lectura del código QR adjunto o mediante el acceso a la dirección <https://ws050.juntadeandalucia.es/verificarFirma> indicando el código de VERIFICACIÓN

FIRMADO POR	JUAN JOSE SOLER GARCIA	28/01/2025	
	ROCIO GUIJARRO MILLAN		
VERIFICACIÓN	Pk2jmXWWMG4T6FB7YBSQN2RL3H4LJD3	PÁG. 66/72	



INCIDENCIA	LITERAL DE INCIDENCIA	EFECTO
205	Recintos declarados con la marca de pastos en común o recinto ficticio donde el producto declarado no corresponde a alguno de los admitidos para este fin (Real Decreto 1048/2022, de 27 de diciembre)	Recinto no admisible
208	Misma parcela agrícola en varios recintos con diferentes códigos de productos o líneas de ayuda/práctica solicitadas o sistemas de explotación (Real Decreto 1048/2022, de 27 de diciembre, Art. 3, pto. 20)	Recinto no admisible
210	Recinto ubicado en otra comunidad autónoma pendiente de validar (Real Decreto 1048/2022, de 27 de diciembre)	Recinto no admisible
216	Recinto real declarado en S.U. que no existe o con algún campo nulo en su identificativo (Real Decreto 1048/2022, de 27 de diciembre)	Recinto no admisible
218	Superficie bruta de cruce en un recinto en el conjunto de las solicitudes supera superficie total que SIGPAC establece para él (Real Decreto 1048/2022, de 27 de diciembre)	Ajusta superficie y penaliza por sobredeclaración
219	Superficie bruta de cruce en un recinto en una misma solicitud supera superficie total que el SIGPAC establece para él (Real Decreto 1048/2022, de 27 de diciembre)	Ajusta superficie y penaliza por sobredeclaración
224	Superficie neta de cruce en un recinto en una misma solicitud supera superficie admisible que SIGPAC establece para él (Real Decreto 1048/2022, de 27 de diciembre)	Ajusta superficie y penaliza por sobredeclaración
225	Superficie neta de cruce en un recinto en el conjunto de solicitudes supera superficie admisible que SIGPAC establece para él (Real Decreto 1048/2022, de 27 de diciembre)	Ajusta superficie y penaliza por sobredeclaración
226	Recinto abandonado según SIGPAC por el que solicita alguna ayuda/práctica (Real Decreto 1048/2022, de 27 de diciembre)	Recinto no admisible
229	Recinto ficticio comunal declarado que no está definido como tal por la Autoridad gestora (Real Decreto 1048/2022, de 27 de diciembre)	Recinto no admisible
230	Solicitante que declara un recinto ficticio comunal pero según la Autoridad gestora, su CIF/NIF no está entre los participantes de ese recinto (Real Decreto 1048/2022, de 27 de diciembre)	Recinto no admisible
231	Recinto ficticio comunal declarado cuya superficie de cruce total supera la superficie total definida por la Autoridad gestora para ese recinto (Real Decreto 1048/2022, de 27 de diciembre)	Informativa
232	Superficie de cruce en recinto ficticio comunal, mayor que superficie asignada neta resultante del reparto del ficticio comunal (Real Decreto 1048/2022, de 27 de diciembre)	Ajusta superficie y penaliza por sobredeclaración
233	Superficie de cruce neta declarada en recinto ficticio comunal, menor que superficie asignada neta resultante del reparto del recinto ficticio comunal (Real Decreto 1048/2022, de 27 de diciembre)	Informativa
234	Productor que no declara determinado recinto ficticio comunal en el que, según la Autoridad gestora, sí participa (Real Decreto 1048/2022, de 27 de diciembre)	Informativa
235	Superficie de cruce en recinto que forma parte de un ficticio más su superficie según Autoridad gestora supera superficie admisible SIGPAC. (Real Decreto 1075/2014 de 19 de diciembre Art. 93, apdo. 3 y Anexo XIV, apdo. 2).	Ajusta superficie y penaliza por sobredeclaración
238	Recinto cuyo CAP declarado es mayor al CAP prevalente y no presenta alegación al SIGPAC (Real Decreto 1048/2022, de 27 de diciembre)	Ajusta superficie y penaliza por sobredeclaración
239	Recinto cuyo CAP/CSP declarado es nulo o un valor no admitido (Real Decreto 1048/2022, de 27 de diciembre)	Recinto No admisible por tener un CAP declarado nulo o un valor no admitido
240	Régimen de tenencia nulo o con un valor no admitido (Real Decreto 1048/2022, de 27 de diciembre)	Recinto no admisible
242	Recinto pendiente de acreditación de titularidad (Real Decreto 1048/2022, de 27 de diciembre)	Hace cero la superficie del recinto y se aplica penalización correspondiente
243	Superficie bruta de cruce total en un mismo recinto en el conjunto de las solicitudes supera superficie total que SIGPAC establece para él (Real Decreto 1048/2022, de 27 de diciembre)	Informativa
244	Superficie bruta de cruce total en un recinto en una misma solicitud supera superficie total que SIGPAC establece para él (Real Decreto 1048/2022, de 27 de diciembre)	Informativa
245	Falta CIF/NIF del Arrendador/Cedente aparcerero siendo el régimen de tenencia del recinto "Arrendamiento" o "Aparcería", "Aparcería en común" o "Asignación de superficies comunales" (sin marca de pastos en común) (Real Decreto 1048/2022, de 27 de diciembre)	Recinto no admisible
252	El Sistema de explotación es nulo o su valor no admitido (Real Decreto 1048/2022, de 27 de diciembre)	Recinto no admisible
253	El recinto presenta valores no coherentes de superficies declarada y administrativa (Real Decreto 1048/2022, de 27 de diciembre)	Recinto no admisible
256	Solicitud con recintos no declarados en campaña actual con una reducción por omisión de superficie superior al 3% (Real Decreto 1048/2022, de 27 de diciembre)	SE APLICA EL PORCENTAJE DE REDUCCIÓN CALCULADO
283	Recinto de pasto comunal, que no está declarado como "Asignación de superficies comunales" o al que le falta el CIF/NIF del Arrendador/Cedente aparcerero (Real Decreto 1048/2022, de 27 de diciembre)	Recinto no admisible
428	Agricultor con incumplimiento de la figura de agricultor activo (Real Decreto 1048/2022, de 27 de diciembre, Art.4 y Orden de 28 de marzo de 2023, art 6.1.a).	Denegación de la ayuda.
452	Actividad agraria declarada en un recinto no compatible con el uso PA, PR o PS asignado en SIGPAC para ese recinto (Real Decreto 1048/2022, de 27 de diciembre, Art.8 Apdo. 3).	Recinto no admisible.

Puede verificar la integridad de una copia de este documento mediante la lectura del código QR adjunto o mediante el acceso a la dirección <a href="https://ws050.juntadeandalucia.es/verificarFirma">https://ws050.juntadeandalucia.es/verificarFirma</a> indicando el código de VERIFICACIÓN			
FIRMADO POR	JUAN JOSE SOLER GARCIA	28/01/2025	
	ROCIO GUIJARRO MILLAN		
VERIFICACIÓN	Pk2jmXWWMG4T6FB7YBSQN2RL3H4LJD3	PÁG. 67/72	



INCIDENCIA	LITERAL DE INCIDENCIA	EFEECTO
463	Productor que en su Declaración responsable no marca SÍ o NO en la casilla de "Realiza alguna actividad de las incluidas en el R.D." (Real Decreto 1048/2022, de 27 de diciembre, Art.4).	Informativa
1115	Recinto SIGPAC con sumatorio declarado con producto "Huerta" en la misma solicitud mayor o igual a 1000 m2 sin definir detalle de hortalizas.( Real Decreto 1048/2022, de 27 de diciembre, Anexo VI, apto. III, punto 6. d))	Recinto no admisible
1641	La superficie solicitada es superior a la neta declarada (Real Decreto 1048/2022, de 27 de diciembre).	Recinto no admisible
2414	Solicitante de Intervención 6613 que no es persona física ni titularidad compartida (Orden de 28 de marzo de 2023, art 6.1).	Efecto en el pago por incidencias en la solicitud
2415	Se verifica que el solicitante de la ayuda no aporta certificado acreditativo del % de participación en la/s Coop Explotación Comunitaria de la Tierra/Coop de Trabajo Asociadoa la/s que hace referencia en el módulo de DATOS ADICIONALES PDR/ MEDIDA ZLN, expedido por la/s citada/s cooperativa/s a la/s que está asociado (Orden de 28 de marzo de 2023, art 6.3).	Hace cero la sup. declarada como socio de cooperativa
2437	Marca en la solicitud que presenta certificado de retenciones del conyuge y no aporta documento. (Orden de 28 de marzo de 2023, art 7.1.a)	No se considera el documento para el cálculo de la condición ATP.
2439	Se verifica que el solicitante pertenece a una Sociedad Cooperativas Andaluza de ECT , marca en DOCUMENTOS QUE ACOMPAÑAN A LA SOLICITUD que presenta el certificado de retenciones y pagos a cuenta de los rendimientos del trabajo cuyo pagador sea cualquiera de las cooperativas anteriores y sin embargo no aporta documento alguno en ese sentido,(Orden de 28 de marzo de 2023, art 7.1.a)	No se considera el documento para el cálculo de la condición ATP.
2442	Se verifica que el solicitante pertenece a una Sociedad Cooperativas Andaluza de TA, marca en DOCUMENTOS QUE ACOMPAÑAN A LA SOLICITUD que presenta el certificado de retenciones y pagos a cuenta de los rendimientos del trabajo cuyo pagador sea cualquiera de las cooperativas anteriores y sin embargo no aporta documento alguno en ese sentido, (Orden de 28 de marzo de 2023, art 7.1.a)	No se considera el documento para el cálculo de la condición ATP.
2444	Marca en la solicitud que presenta la última declaración informativa anual (modelo 184)(Orden de 28 de marzo de 2023, art 7.1.a)	No se considera el documento para el cálculo de la condición ATP.
2446	Se verifica que el solicitante de Intervención 6613 no Autoriza verificar datos de AEAT y no aporta declaración de la renta de las personas físicas.(Orden de 28 de marzo de 2023, art 7.1.a)	Informativa.
2450	Se verifica que el solicitante de Intervención 6613 no Autoriza verificar datos de SS y no aporta vida laboral detallada.(Orden de 28 de marzo de 2023, art 7.1.a)	Informativa.
2451	Marca en la solicitud que presenta Informe de vida laboral y no aporta documento (Orden de 28 de marzo de 2023, art 7.1.a)	Efecto en el pago por incidencias en la solicitud
2452	Se verifica que el solicitante de Intervención 6613 no autoriza la consulta datos catastrales a través de la oficina Virtual de catastro (OVC)(Orden de 28 de marzo de 2023, art 6.1.b)	Informativa.
2453	Fecha de alta en la seguridad social posterior a la fecha del fin del plazo de presentación de solicitudes (Orden de 28 de marzo de 2023, art 7.1.a).	Denegación de la ayuda
2454	Solicitante de intervención 6613 cuyo régimen de afiliación a la SS no es ni el sistema especial agrario(cuenta ajena) ni autónomo con actividad agraria (Orden de 28 de marzo de 2023, art 7.1.a).	Denegación de la ayuda
2455	Solicitantes de intervención 6613 sin datos de IRPF n-1(Orden de 28 de marzo de 2023, art 7.1.a).	Ignorar
2499	Registro no existente en IDRA.	Denegación de la ayuda
3745	Recinto no declarado en campaña actual detectado durante control de campo tras estudio del O.P. (Real Decreto 1048/2022, de 27 de diciembre)	Informativa
3746	Recinto con cultivo de invernadero sin suelo por el que solicita alguna ayuda/práctica (Real Decreto 1048/2022, de 27 de diciembre, Art. 3 Pto 10, Art. 9 Apdo 6)	Recinto no admisible
3752	Recinto con más de cinco años consecutivos de pasto permanente con actividad agraria de mantenimiento (Real Decreto 1048/2022, de 27 de diciembre, Art.12 Apdo. 6)	Hace cero la superficie del recinto y se aplica penalización correspondiente
3758	Recintos con condiciones artificiales (Real Decreto 1048/2022, de 27 de diciembre).	Recinto no admisible
3777	Superficie de cruce de un recinto de SU más su superficie según solicitudes REGEPA ya registradas supera superficie admisible SIGPAC (Real Decreto 1048/2022 de 27 de diciembre).	Ajuste Superficie por Minoración
3778	Superficie bruta de cruce de un recinto de SU más su superficie bruta según solicitudes REGEPA ya registradas supera superficie total SIGPAC (Real Decreto 1048/2022, de 27 de diciembre, ANEXO VI, apdo. I, pto.13)	Ajusta superficie y penaliza por sobredeclaración
3786	Recinto real declarado en SU con la marca pasto comunal mantenimiento con práctica que existe en alguna declaración pastos de comunales registrada (Real Decreto 1048/2022, de 27 de diciembre).	Recinto no admisible
3790	Recinto declarado inactivo (Real Decreto 1048/2022, de 27 de diciembre, Art.12, Apdo. 6 y Real Decreto 1047/2022, Art. 40, Apdo.2).	Hace cero la superficie del recinto y se aplica penalización correspondiente
3794	Recinto declarado con pasto sin actividad agraria (Real Decreto 1048/2022, de 27 de diciembre, Art. 8, Apdo. 3 ).	Hace cero la superficie del recinto y se aplica penalización correspondiente
3795	Recinto declarado con una situación de riesgo de abandono (Real Decreto 1048/2022, de 27 de diciembre).	Informativa

Puede verificar la integridad de una copia de este documento mediante la lectura del código QR adjunto o mediante el acceso a la dirección <a href="https://ws050.juntadeandalucia.es/verificarFirma">https://ws050.juntadeandalucia.es/verificarFirma</a> indicando el código de VERIFICACIÓN			
FIRMADO POR	JUAN JOSE SOLER GARCIA	28/01/2025	
	ROCIO GUIJARRO MILLAN		
VERIFICACIÓN	Pk2jmXWWMG4T6FB7YBSQN2RL3H4LJD3	PÁG. 68/72	



INCIDENCIA	LITERAL DE INCIDENCIA	EFECTO
3921	Recinto real declarado en la Solicitud Única con la marca de pastos en común que no existe en ninguna declaración gráfica de pastos comunales registrada (Real Decreto 1048/2022, de 27 de diciembre, Art. 106 Apdo. 5)	Hace cero la superficie del recinto y se aplica penalización correspondiente
3922	Recinto real declarado en la Solicitud Única con la marca de pastos en común que no existe en ninguna declaración gráfica de pastos comunales registrada (Real Decreto 1048/2022 de 27 de diciembre).	Informativa
3932	Recinto declarado en aparcería comunal para el que no existe ninguna declaración de aparcería comunal registrada (Real Decreto 1048/2022, de 27 de diciembre, Art. 106 Apdo. 5)	Recinto no admisible.
3933	La suma de la superficie de cruce total declarada con régimen de tenencia Aparcería comunal en un recinto supera la superficie total que se define en la declaración de aparcería comunal para ese recinto (Real Decreto 1048/2022 de 27 de diciembre).	Recinto minorado por exceso.
3934	Recinto real declarado en la S.U. con régimen de tenencia aparcería comunal cuyo identificativo presenta un solape entre S.U. y Declaración de aparcería (Real Decreto 1048/2022, de 27 de diciembre, Art. 106 apdo. 5)	Ajusta superficie y penaliza por sobredeclaración
3936	Recinto real declarado en la Solicitud Única con régimen de tenencia aparcería comunal cuyo identificativo presenta un solape entre líneas declaración de una misma Declaración de aparcería. (Real Decreto 1075/2014 de 19 de diciembre Art. 92, apdo. 3).	Recinto minorado por exceso.
3937	Recinto real declarado en la Solicitud Única con régimen de tenencia aparcería comunal cuyo identificativo presenta un solape entre la Declaración de aparcería y una Solicitud REGEPA.	Recinto minorado por exceso.
3946	Recinto real declarado en la Solicitud Única con la marca de pastos en común cuyo identificativo presenta un solape entre la Declaración de pastos y una Solicitud REGEPA. (Real Decreto 1048/2022, de 27 de diciembre, Art. 106 Apdo. 5).	Recinto minorado por exceso.
3972	Recinto ficticio del que forma parte un recinto real cuyo identificativo presenta errores en las Declaraciones de pastos (Real Decreto 1048/2022, de 27 de diciembre, ANEXO XXIV Apdo. 2)	Informativa
4011	Existen líneas de declaración de la solicitud que presentan solapes de superficie gráfica con otras líneas de declaración de la misma solicitud (Real Decreto 1048/2022, de 27 de diciembre)	Ajusta superficie y penaliza por sobredeclaración
4012	Existen líneas de declaración de la solicitud que presentan solapes de superficie gráfica con líneas de declaración de otras solicitudes (Real Decreto 1048/2022, de 27 de diciembre, Art. 106 Apdo. 5)	Ajusta superficie y penaliza por sobredeclaración
4201	Línea de declaración de la solicitud con solape de superficie gráfica con recintos reales de pastos en común de declaraciones de pastos comunales (Real Decreto 1048/2022, de 27 de diciembre).	Ajusta superficie y penaliza por sobredeclaración
4251	Línea de declaración de la solicitud con solape de superficie gráfica con recintos de declaraciones de aparcerías comunales ya registradas (Real Decreto 1048/2022, de 27 de diciembre).	Ajusta superficie y penaliza por sobredeclaración
4272	Verifica que las líneas de declaración de las Solicitudes Únicas no tienen solapes con la capa de Retroactividad Gráfica (ambas de la misma campaña) a nivel de expediente/línea de declaración gráfica de la solicitud (Real Decreto 1048/2022, de 27 de diciembre).	Ajusta superficie y penaliza por sobredeclaración
4602	Verifica que las líneas de declaración de las Solicitudes Únicas no tienen solapes con la capa de Retroactividad Gráfica por incidencia 117 de Cultivo abandonado (ambas de la misma campaña) a nivel de expediente/línea de declaración gráfica de la solicitud (Real Decreto 1048/2022, de 27 de diciembre)	Hace cero la superficie del recinto y se aplica penalización correspondiente
5013	Expediente con retrocesión bancaria (Real Decreto 1048/2022, de 27 de diciembre).	Denegación de la ayuda
5015	Solicitante que se encuentra Paralizado en la Subdirección Económica Financiera (Real Decreto 1048/2022, de 27 de diciembre)	Informativa
5016	Solicitante que se encuentra Rechazado en la Subdirección Económica Financiera (Real Decreto 1048/2022, de 27 de diciembre)	Informativa
8018	Control por Monitorización con medición de campo en fase de Juicio Experto (Real Decreto 1048/2022 de 27 de diciembre).	Informativa
8100	Control por Monitorización con resultado no concluyente. Requiere aporte de información adicional (fotos geo.) o cambio en la solicitud (Real Decreto 1048/2022 de 27 de diciembre).	Hace cero la superficie del recinto y se aplica penalización correspondiente
8101	Control por Monitorización con resultado de posible abandono. Requiere aporte de información adicional (fotos geo.) o cambio en la solicitud (Real Decreto 1048/2022 de 27 de diciembre).	Hace cero la superficie del recinto y se aplica penalización correspondiente
8102	Control por Monitorización que requiere aporte de información adicional (fotos geo.) o cambio en la solicitud (Real Decreto 1048/2022 de 27 de diciembre).	Hace cero la superficie del recinto y se aplica penalización correspondiente
8103	Control por Monitorización sin resultado concluyente. Requiere aporte de información adicional (fotos geo.) o cambio en la solicitud (Real Decreto 1048/2022 de 27 de diciembre).	Hace cero la superficie del recinto y se aplica penalización correspondiente
8104	Control por Monitorización sin resultado concluyente tras revisión semiautomática. Requiere aporte de información adicional (fotos geo.)(Real Decreto 1048/2022 de 27 de diciembre).	Hace cero la superficie del recinto y se aplica penalización correspondiente
8107	Control por monitorización. Imposibilidad de acceso al recinto objeto de control. Requiere aporte de información adicional (fotos geo.) (Real Decreto 1048/2022 de 27 de diciembre).	Informativa
8108	Control por monitorización con resultado detección de uso no admisible. Requiere aporte información adicional (fotos geo.) o cambio en solicitud (Real Decreto 1048/2022 de 27 de diciembre).	Hace cero la superficie del recinto y se aplica penalización correspondiente
8112	Control por monitorización. Cultivo no coincidente con el declarado. Requiere aporte información adicional (fotos geo.) o cambio en solicitud (Real Decreto 1048/2022 de 27 de diciembre).	Informativa

Puede verificar la integridad de una copia de este documento mediante la lectura del código QR adjunto o mediante el acceso a la dirección <a href="https://ws050.juntadeandalucia.es/verificarFirma">https://ws050.juntadeandalucia.es/verificarFirma</a> indicando el código de VERIFICACIÓN			
FIRMADO POR	JUAN JOSE SOLER GARCIA	28/01/2025	
	ROCIO GUIJARRO MILLAN		
VERIFICACIÓN	Pk2jmXWWMG4T6FB7YBSQN2RL3H4LJD3	PÁG. 69/72	



INCIDENCIA	LITERAL DE INCIDENCIA	EFECTO
8119	Control por Monitorización. Posible presencia improductivo no determinado. Requiere aporte información adicional (fotos geo.) o cambio en solicitud (Real Decreto 1048/2022 de 27 de diciembre).	Informativa
8200	Control por Monitorización con resultado no admisible (Real Decreto 1048/2022 de 27 de diciembre).	Hace cero la superficie del recinto y se aplica penalización correspondiente
8201	Control por Monitorización con resultado de abandono comprobado (Real Decreto 1048/2022 de 27 de diciembre).	Hace cero la superficie del recinto y se aplica penalización correspondiente
8202	Control por Monitorización con resultado no admisible (Real Decreto 1048/2022 de 27 de diciembre).	Hace cero la superficie del recinto y se aplica penalización correspondiente
8204	Control por Monitorización con resultado no admisible tras revisión semiautomática (Real Decreto 1048/2022 de 27 de diciembre).	Hace cero la superficie del recinto y se aplica penalización correspondiente
8207	Control por monitorización. Imposibilidad de acceso al recinto objeto de control. (Real Decreto 1048/2022 de 27 de diciembre).	Hace cero la superficie del recinto y se aplica penalización correspondiente
8208	Control por monitorización con resultado de detección de uso no admisible para la ayuda solicitada (Real Decreto 1048/2022 de 27 de diciembre).	Hace cero la superficie del recinto y se aplica penalización correspondiente
8211	Control por monitorización. No se ha facilitado la ejecución del Control (Real Decreto 1048/2022 de 27 de diciembre).	Hace cero la superficie del recinto y se aplica penalización correspondiente
8212	Control por monitorización con resultado de cultivo no coincidente con el declarado (Real Decreto 1048/2022 de 27 de diciembre).	Informativa
8223	Control por Monitorización con resultado de presencia de más de un cultivo dentro de la línea de declaración (Real Decreto 1048/2022, de 27 de diciembre).	Hace cero la superficie del recinto y se aplica penalización correspondiente
8224	Control por Monitorización con resultado de presencia de improductivos (Real Decreto 1048/2022 de 27 de diciembre)	Hace cero la superficie del recinto y se aplica penalización correspondiente
8225	Control por monitorización con resultado de falta de actividad agraria (Real Decreto 1048/2022 de 27 de diciembre).	Hace cero la superficie del recinto y se aplica penalización correspondiente
8227	Control por Monitorización sin respuesta por parte del productor y, por tanto, sin Juicio Experto de campo (Real Decreto 1048/2022 de 27 de diciembre).	Hace cero la superficie del recinto y se aplica penalización correspondiente
8233	Control por monitorización con resultado de agricultor que aporta documentación, pero no aporta fotos (Real Decreto 1048/2022, de 27 de diciembre).	Hace cero la superficie del recinto y se aplica penalización correspondiente
8236	Control por monitorización con resultado de fotografía que no cumple requerimientos, y por tanto, sin Juicio Experto de campo (Real Decreto 1048/2022, de 27 de diciembre).	Hace cero la superficie del recinto y se aplica penalización correspondiente
8303	Recinto con cambio de semáforo a verde tras proceso de tolerancia en la campaña actual (Real Decreto 1048/2022, de 27 de diciembre).	Informativa
8401	Línea de declaración monitorizada con situación 12 o "nula" y con producto resultante de la monitorización improductivo o forestal (Real Decreto 1048/2022 de 27 de diciembre).	Hace cero la superficie del recinto y se aplica penalización correspondiente
8402	Línea de declaración monitorizada con resultado semáforo amarillo o rojo y situación "Producto no coincidente con declarado" (12) o "nula" con información de producto de monitorización de Gestor o de Juicio experto no admisible para la línea de ayuda (Real Decreto 1048/2022 de 27 de diciembre).	Hace cero la superficie del recinto y se aplica penalización correspondiente
8403	Línea de declaración monitorizada con resultado semáforo amarillo o rojo y situación "Producto no coincidente con declarado" (12) o "nula" con información de producto de monitorización de Gestor o de Juicio experto con producto que no coincide con el grupo de producto declarado (Real Decreto 1048/2022 de 27 de diciembre).	Hace cero la superficie del recinto y se aplica penalización correspondiente
72003	Solicitante que no presenta NIF del solicitante (Real Decreto 1048/2022, de 27 de diciembre, Anexo VI, Apdo. I).	Efecto en el pago por incidencias en la solicitud
72004	Solicitante que presenta NIF del solicitante, y no es correcto (Real Decreto 1048/2022, de 27 de diciembre, Anexo VI, Apdo. I)	Efecto en el pago por incidencias en la solicitud
72005	Solicitante que no presenta NIF del representante legal (Real Decreto 1048/2022, de 27 de diciembre, Anexo VI, Apdo. I)	Efecto en el pago por incidencias en la solicitud
72006	Solicitante que presenta NIF del representante legal, y no es correcto (Real Decreto 1048/2022, de 27 de diciembre, Anexo VI, Apdo. I).	Efecto en el pago por incidencias en la solicitud
72007	Solicitante que no presenta Acreditación del representante legal (Real Decreto 1048/2022, de 27 de diciembre, Anexo VI, Apdo. I.).	Efecto en el pago por incidencias en la solicitud
72008	Solicitante que presenta Acreditación del representante legal, y no es correcto(Real Decreto 1048/2022, de 27 de diciembre, Anexo VI, Apdo. I).	Efecto en el pago por incidencias en la solicitud
72009	Solicitante que no presenta Autorización para su representación, en caso de que la solicitud la presente un tercero (Real Decreto 1048/2022, de 27 de diciembre, Anexo VI, Apdo. I.).	Efecto en el pago por incidencias en la solicitud
72010	Solicitante que presenta Autorización para su representación, en caso de que la solicitud la presente un tercero, y no es correcto (Real Decreto 1048/2022, de 27 de diciembre, Anexo VI, Apdo. I.).	Efecto en el pago por incidencias en la solicitud
74006	No define tipo de explotación en el módulo de Datos adicionales de explotación medida ZLN/Intervención 6613 (Orden de 28 de marzo de 2023, art 6.2)	Efecto en el pago por incidencias en la solicitud
74008	Se verifica que el solicitante marca en el módulo de Datos adicionales de explotación medida ZLN/Intervención 6613 que es titular de la explotación a título individual, y sin embargo no	Efecto en el pago por incidencias en la solicitud

Puede verificar la integridad de una copia de este documento mediante la lectura del código QR adjunto o mediante el acceso a la dirección <a href="https://ws050.juntadeandalucia.es/verificarFirma">https://ws050.juntadeandalucia.es/verificarFirma</a> indicando el código de VERIFICACIÓN			
FIRMADO POR	JUAN JOSE SOLER GARCIA	28/01/2025	
	ROCIO GUIJARRO MILLAN		
VERIFICACIÓN	Pk2jmXWWMG4T6FB7YBSQN2RL3H4LJD3	PÁG. 70/72	



INCIDENCIA	LITERAL DE INCIDENCIA	EFECTO
	cumplimenta de forma correcta el régimen de tenencia de la misma en el impreso PEPAC, (Orden de 28 de marzo de 2023, art 6.1.b).	
74009	Se verifica que el interesado indica en el módulo de Datos adicionales de explotación medida ZLN/Intervención 6613.pertenece a una Sociedad Cooperativa Andaluza de Explotación Comunitaria de la Tierra/Cooperativa Andaluza de trabajo asociado, y no cumplimenta correctamente el NIF de dicha cooperativa. (Orden de 28 de marzo de 2023, art 6.3).	Hace cero la sup. declarada como socio de coop. Explot. Comunitaria/coop. Trab asociado.
74010	Se verifica que el solicitante indica en el módulo de Datos adicionales de explotación medida ZLN/Intervención 6613 que es socio de una Cooperativas Andaluzas de Explotación Comunitaria de la Tierra/Cooperativa Andaluza de trabajo asociado, y no cumplimenta correctamente la cuota de participación en la misma (Orden de 28 de marzo de 2023, art 6.3).	Hace cero la sup. declarada como socio de coop. Explot. Comunitaria/coop. Trab asociado.
74011	Se verifica que el solicitante indica en el módulo de Datos adicionales de explotación medida ZLN/Intervención 6613 que es socio de una Cooperativa Andaluza de Explotación Comunitaria de la Tierra/Cooperativa Andaluza de trabajo asociado, aporta un certificado expedido por la cooperativa a la que está asociado, acreditativo del % de participación en las citada cooperativa, y sin embargo la suma de las cuotas de participación de los socios de la misma supera el 100%, (Orden de 28 de marzo de 2023, art 6.3).	Hace cero la sup. declarada como socio de coop. Explot. Comunitaria/coop. Trab asociado.
74012	Nif de cooperativa de explotación comunitaria de la tierra/Cooperativa de Trabajo Asociado declarada por un socio, que no ha solicitado ayuda en la campaña n (Orden de 28 de marzo de 2023, art 6.3).	Denegación de la ayuda
74018	Productor que no es agricultor a título principal, según los datos del ejercicio fiscal n-1 y seguridad social (Orden de 28 de marzo de 2023,art 7.1.a).	Denegación de la ayuda
74051	Solicitante de intervención 6613, que no declara ningún recinto en zona desfavorecida (Orden de 28 de marzo de 2023, art 7.1.b).	Denegación de la ayuda
74053	Importe inferior a 100 Euros (Orden de 28 de marzo de 2023, art 8.4).	Denegación de la ayuda
74305	Registro duplicado en IDRA. Se requiere al solicitante de la ayuda para que presente la documentación relativa a su declaración de la renta de n-1 (Orden de 28 de marzo de 2023,art 7.1.a).	Denegación de la ayuda
74336	Recinto con uso declarado distinto del uso SIGPAC	Recinto no admisible
75018	Solicitante dado de baja en GIRO.	Informativa
75019	Solicitante que figura como fallecido en GIRO.	Informativa
75020	Solicitante que no existe en GIRO.	Informativa
75021	Se verifica que el solicitante No Autoriza para la consulta de datos de identidad a través del Sistema GIRO de la Consejería de Hacienda y Administración pública existan.	Informativa
75022	Se verifica que no Autoriza a que, en caso de la devolución por la entidad financiera (retrocesión bancaria) del pago en la cuenta corriente consignada en la solicitud y que está debidamente registrada en el sistema contable GIRO de la Junta de Andalucía, se proceda al pago en cualquier otra cuenta corriente de la titularidad del solicitante vigente en dicho sistema contable.	Informativa
75024	La cuenta corriente declarada no se encuentra en el sistema GIRO, se realiza el pago a la cuenta principal designada en GIRO.	Informativa
86021	Verifica que determinados recintos declarados por el expte para la operación, no se corresponde con la ZONA DESFAVORECIDA del ANEXO I de la Orden de 28 de marzo de 2023. Y no ha sido solicitada la operación análoga o correspondiente.	Informativa
86119	Carga ganadera NO cumple con el valor mínimo de 0,2 UGM/ha (Orden de 28 de marzo de 2023, Art 7.1.d).	Ignora recintos
86120	Para explotaciones de pastos permanentes ubicadas en espacios protegidos la carga ganadera mínima será 0,1 UGM/ha (Orden de 28 de marzo de 2023, Art 7.1.d).	Ignora recintos
86121	Recinto superficie forrajera que no realiza la actividad de producción de pastoreo (Orden de 28 de marzo de 2023, Art 7.1.d).	Recinto no admisible
86122	Recinto superficie forrajera que realiza la actividad de producción de pastoreo y no declara el o los códigos del Registro de Explotaciones Ganaderas de Andalucía, REGA (Orden de 28 de marzo de 2023, art 7.1.d).	Recinto no admisible
86123	Recinto superficie forrajera que en REGA no tiene clasificación zootécnica permitida (Orden de 28 de marzo de 2023, Art 7.1.d).	Recinto no admisible
86124	Recinto de forrajera para Cálculo de Carga Ganadera que No pertenece a Explotación (Orden de 28 de marzo de 2023, Art 7.1.d).	Recinto no admisible
86125	Recinto de Cooperativa forrajera para Cálculo de Carga Ganadera que No pertenece a Explotación (Orden de 28 de marzo de 2023, Art 7.1.d).	Recinto no admisible
86126	Recinto de forrajera para Cálculo de Carga Ganadera que No pertenece a Explotación con UGM válida (Orden de 28 de marzo de 2023, Art 7.1.d).	Recinto no admisible
86128	Recinto de Forrajeras que no ha contabilizado para Carga Ganadera por no tener una explotación válida para el cálculo de la Carga Ganadera (Orden de 28 de marzo de 2023, Art 7.1.d).	Recinto no admisible
86131	Recinto superficie forrajera con explotación ganadera según VAG que en REGA no tiene clasificación zootécnica permitida. (Orden de 28 de marzo de 2023, Art 7.1.d).	Recinto no admisible

Puede verificar la integridad de una copia de este documento mediante la lectura del código QR adjunto o mediante el acceso a la dirección <a href="https://ws050.juntadeandalucia.es/verificarFirma">https://ws050.juntadeandalucia.es/verificarFirma</a> indicando el código de VERIFICACIÓN			
FIRMADO POR	JUAN JOSE SOLER GARCIA	28/01/2025	
	ROCIO GUIJARRO MILLAN		
VERIFICACIÓN	Pk2jmXWVG4T6FB7YBSQN2RL3H4LJD3	PÁG. 71/72	



<b>INCIDENCIA</b>	<b>LITERAL DE INCIDENCIA</b>	<b>EFECTO</b>
86132	Recinto superficie forrajera que no realiza la actividad de producción de pastoreo (Orden de 28 de marzo de 2023, Art 7.1.d).	Recinto no admisible
86133	Recinto de forrajera No solicitado para Cálculo de Carga Ganadera que No pertenece a Explotación (Orden de 28 de marzo de 2023, Art 7.1.d).	Recinto no admisible
87000	Expedientes que NO facilita control de campo.	Exclusión expediente operación

**Jefe/a del Servicio de Ayudas de Medidas de Acompañamiento**

**Subdirector/a de Gestión y Control Integrado de Ayudas**

**Fdo.: Rocío Guijarro Millán**

**Fdo.: Juan José Soler García**

Puede verificar la integridad de una copia de este documento mediante la lectura del código QR adjunto o mediante el acceso a la dirección <https://ws050.juntadeandalucia.es/verificarFirma> indicando el código de VERIFICACIÓN

FIRMADO POR	JUAN JOSE SOLER GARCIA	28/01/2025
	ROCIO GUIJARRO MILLAN	
VERIFICACIÓN	Pk2jmXWVG4T6FB7YBSQN2RL3H4LJD3	PÁG. 72/72

