

RESOLUCIÓN COMPLEMENTARIA DGADM/SGCIA/SAMA DE LA DIRECCIÓN GENERAL DE AYUDAS DIRECTAS Y DE MERCADOS, DE LA CONSEJERÍA DE AGRICULTURA, PESCA, AGUA Y DESARROLLO RURAL, DE CONCESIÓN DE LAS SOLICITUDES DE AYUDA CORRESPONDIENTES A LAS INTERVENCIONES SOBRE EL DESARROLLO RURAL RELATIVA A ZONAS CON LIMITACIONES NATURALES U OTRAS LIMITACIONES ESPECÍFICAS, OPERACIÓN 6613.2: PAGO COMPENSATORIO POR OTRAS ZONAS CON LIMITACIONES NATURALES SIGNIFICATIVAS, - CONVOCATORIA 2023, EN EL MARCO CORRESPONDIENTE AL PLAN ESTRATÉGICO DE LA POLÍTICA AGRÍCOLA COMÚN 2023-2027

ANTECEDENTES DE HECHO


PRIMERO: Mediante Orden de 28 de marzo de 2023, se aprobaron en la Comunidad Autónoma de Andalucía las bases reguladoras para la concesión de subvenciones correspondientes a la Intervención sobre el desarrollo rural relativa a zonas con limitaciones naturales u otras limitaciones específicas correspondiente al Plan Estratégico de la Política Agrícola Común 2023-2027, y mediante Orden 31 de marzo de 2023, se efectúa la convocatoria de éstas para el año 2023 al amparo del Reglamento (UE) 2021/2116 del Parlamento Europeo y del Consejo, de 2 de diciembre de 2021, sobre la financiación, la gestión y el seguimiento de la Política Agrícola Común y por el que se deroga el Reglamento (UE) núm. 1306/2013 y el Reglamento (UE) 2021/2115 del Parlamento Europeo y del Consejo, de 2 de diciembre de 2021, por el que se establecen las normas en relación con la ayuda a los planes estratégicos que deben elaborar los Estados miembros en el marco de la Política Agrícola Común, financiada con cargo al Fondo Europeo de Garantía (FEAGA) y al Fondo Europeo Agrícola de Desarrollo Rural (FEADER), y por el que se derogan los Reglamentos (UE) núm. 1305/2013 y (UE) núm. 1307/2013.

Las personas que se relacionan en anexo adjunto de la presente Resolución complementaria presentaron solicitud al amparo de lo dispuesto en el párrafo anterior.

SEGUNDO: Examinadas las solicitudes, se procedió a realizar el trámite de subsanación y/o mejora de acuerdo con lo dispuesto en el artículo 68 de la Ley 39/2015, de 1 de octubre, del Procedimiento Administrativo Común de las Administraciones Públicas, al objeto de subsanar aquellas solicitudes que no reunían los requisitos exigidos en la normativa aplicable, y una vez practicado, las Delegaciones Territoriales de Agricultura, Pesca, Agua y Desarrollo Rural remitieron al Servicio de Ayudas de Medidas de Acompañamiento de la Dirección General de Ayudas Directas y de Mercados, un informe en el que se relacionaban las solicitudes que habían superado el citado trámite, así como aquellas otras solicitudes que no habían subsanado las incidencias comunicadas.

TERCERO: Seguidamente se publica la Propuesta Provisional de Resolución concediéndose por la persona titular de la Dirección General de Ayudas Directas y de Mercados un plazo de 10 días para que las personas afectadas por las incidencias detectadas con arreglo a la misma, alegaran y presentaran la documentación pertinente, en los términos previstos en el artículo 82 de la Ley 39/2015, de 1 de octubre.



Puede verificar la integridad de una copia de este documento mediante la lectura del código QR adjunto o mediante el acceso a la dirección https://ws050.juntadeandalucia.es/verificarFirma indicando el código de VERIFICACIÓN			
FIRMADO POR	RAQUEL MARIA ESPIN CRESPO	29/01/2025	
VERIFICACIÓN	Pk2jm8S29JPBVKMPP4HRS4XES8EPGJ	PÁG. 1/215	



CUARTO: Revisada la documentación, y realizadas las comunicaciones de los controles sobre el terreno efectuados en virtud de lo establecido en el Reglamento (UE) 2021/2116 del Parlamento Europeo y del Consejo de 2 de diciembre de 2021 sobre la financiación, la gestión y el seguimiento de la Política Agrícola Común y por el que se deroga el Reglamento (UE) núm. 1306/2013 y el Real Decreto 1047/2022, de 27 de diciembre, por el que se regula el sistema de gestión y control de las intervenciones del Plan Estratégico y otras ayudas de la Política Agrícola Común, procede emitir la presente Resolución complementaria del Servicio de Ayudas de Medidas de Acompañamiento de la Dirección General de Ayudas Directas y de Mercados relativa a la solicitud de la ayuda de la Intervención 6613 Ayudas a zonas con limitaciones naturales u otras limitaciones específicas, Operación 6613.2: Pago compensatorio por otras zonas con limitaciones naturales significativas - Convocatoria 2023.

VISTOS, el Reglamento (UE) 2021/2116 del Parlamento Europeo y del Consejo, de 2 de diciembre de 2021, sobre la financiación, la gestión y el seguimiento de la política agrícola común y por el que se deroga el Reglamento (UE) núm. 1306/2013; el Reglamento (UE) 2021/2115 del Parlamento Europeo y del Consejo, de 2 de diciembre de 2021, por el que se establecen las normas en relación con la ayuda a los planes estratégicos que deben elaborar los Estados miembros en el marco de la Política Agrícola común, financiada con cargo al Fondo Europeo de Garantía (FEAGA) y al Fondo Europeo Agrícola de Desarrollo Rural (FEADER), y por el que se derogan los Reglamentos (UE) núm. 1305/2013 y (UE) núm. 1307/2013; el Real Decreto 1048/2022, de 27 de diciembre, sobre la aplicación, a partir de 2023, de las intervenciones en forma de pagos directos y el establecimiento de requisitos comunes en el marco del Plan Estratégico de la Política Agrícola Común, y la regulación de la solicitud única del sistema integrado de gestión y control; el Real Decreto 1047/2022, de 27 de diciembre, por el que se regula el sistema de gestión y control de las intervenciones del Plan Estratégico y otras ayudas de la Política Agrícola Común; la Orden de 28 de marzo de 2023, por la que se aprueban las bases reguladoras para la concesión de subvenciones correspondientes a la intervención sobre el desarrollo rural relativa a zonas con limitaciones naturales u otras limitaciones específicas (6613) correspondiente al Plan Estratégico de la Política Agrícola Común 2023-2027 y la Orden de 31 de marzo de 2023, por la que se efectúa la convocatoria para el año 2023; la Ley 38/2003, de 17 de noviembre, General de Subvenciones; el Decreto Legislativo 1/2010 de 2 de marzo por el que se aprueba el Texto Refundido de la Ley General de la Hacienda Pública de la Junta de Andalucía; la Ley 39/2015, de 1 de octubre, del Procedimiento Administrativo Común de las Administraciones Públicas.

FUNDAMENTOS DE DERECHO

PRIMERO: Corresponde a la Dirección General de Ayudas Directas y de Mercados dictar la Resolución, en el uso de las funciones atribuidas por la legislación vigente y, en particular, el Decreto 70/2016, de 1 de marzo, por el que se establece la organización y el régimen de funcionamiento del organismo pagador de los gastos financiados por el Fondo Europeo Agrícola de Garantía y por el Fondo Europeo Agrícola de Desarrollo Rural en la Comunidad Autónoma de Andalucía, así como el Decreto 157/2022, de 9 de agosto, por el que se establece la estructura orgánica de la Consejería de Agricultura, Pesca, Agua y Desarrollo Rural.

Puede verificar la integridad de una copia de este documento mediante la lectura del código QR adjunto o mediante el acceso a la dirección https://ws050.juntadeandalucia.es/verificarFirma indicando el código de VERIFICACIÓN			
FIRMADO POR	RAQUEL MARIA ESPIN CRESPO	29/01/2025	
VERIFICACIÓN	Pk2jm8S29JPBVKMPP4HRS4XES8EPGJ	PÁG. 2/215	



SEGUNDO: La Orden de 28 de marzo de 2023 por la que se aprueban las bases reguladoras para la concesión de subvenciones correspondientes a la intervención sobre el desarrollo rural relativa a zonas con limitaciones naturales u otras limitaciones específicas (6613) correspondiente al Plan Estratégico de la Política Agrícola Común 2023-2027 establece los requisitos relativos a los solicitantes y a las condiciones de la ayuda de cada operación, entre ellas la Operación 6613.1: Pagos compensatorios por zonas montañosas - Convocatoria 2023, efectuada mediante Orden de 31 de marzo de 2023.

TERCERO: Esta operación está cofinanciada en un 85% por el FEADER, en un 9,81% por el Ministerio de Agricultura, Pesca y Alimentación y en un 5,19% por la Comunidad Autónoma de Andalucía, y está incluida en el Plan Estratégico de la Política Agrícola Común 2023-2027 dentro de la Intervención 6613 Ayudas a zonas con limitaciones naturales u otras limitaciones específicas, en aplicación del Artículo 71 del Reglamento (UE) 2021/2115 del Parlamento Europeo y del Consejo, de 2 de diciembre de 2021.

RESUELVO

PRIMERO: CONCEDER la solicitud a la ayuda de la Intervención 6613 Ayudas a zonas con limitaciones naturales u otras limitaciones específicas, Operación 6613.2: Pago compensatorio por otras zonas con limitaciones naturales significativas, - Convocatoria 2023, a las personas que se relacionan en anexo adjunto de la presente Resolución complementaria, formada por 85 expedientes, que empieza por CABRERA FERNANDEZ ANGEL TOMAS con NIF ****7717** y termina en VARGAS JIMENEZ JUAN MANUEL con NIF****1416**.

SEGUNDO: PROCEDER a la publicación de la presente Resolución complementaria en la página web de la Consejería de Agricultura, Pesca, Agua y Desarrollo Rural, en la siguiente dirección: <https://www.juntadeandalucia.es/organismos/agriculturapescaaguaydesarrollorural/areas/politica-agraria-comun/ayudas-pac/paginas/suaa-2023-2027-zln.html>. Todo ello conforme prevé el Artículo 14 de la Orden de 28 de marzo de 2023, por la que se aprueban las bases reguladoras para la concesión de subvenciones correspondientes a la intervención sobre el desarrollo rural relativa a zonas con limitaciones naturales u otras limitaciones específicas (6613) correspondiente al Plan Estratégico de la Política Agrícola Común 2023-2027. En todo caso, esta publicación sustituye a la notificación personal y surtirá los mismos efectos.

Contra la presente resolución, que pone fin a la vía administrativa, podrá interponerse recurso potestativo de reposición ante la persona titular de la Dirección General de Ayudas Directas y de Mercados, en el plazo de un mes, contado a partir del día siguiente a la publicación de la misma, de acuerdo con lo dispuesto en los Artículos 45, 123 y 124 de la Ley 39/2015, de 1 de octubre, de Procedimiento Administrativo Común de las Administraciones Públicas, o bien interponer directamente recurso contencioso-administrativo en el plazo de dos meses, contados desde el día siguiente a aquel en que tenga lugar su publicación, de conformidad con lo establecido en el artículo 46.1 de la Ley 29/1998, de 13 de julio, reguladora de la Jurisdicción Contencioso-Administrativa.

LA DIRECTORA GENERAL DE AYUDAS DIRECTAS Y DE MERCADOS

Fdo.: Raquel Espín Crespo

Puede verificar la integridad de una copia de este documento mediante la lectura del código QR adjunto o mediante el acceso a la dirección <https://ws050.juntadeandalucia.es/verificarFirma> indicando el código de VERIFICACIÓN

FIRMADO POR

RAQUEL MARIA ESPIN CRESCO

29/01/2025

VERIFICACIÓN

Pk2jm8S29JPBVKMPP4HRS4XES8EPGJ

PÁG. 3/215



ANEXO: RELACIÓN DE EXPEDIENTES INCLUIDOS EN RESOLUCION COMPLEMENTARIA DE LA RESOLUCION DGADM/SGCIA/SAMA DE SOLICITUD DE PEPAC - Operación 6613.2 - Pago compensatorio por otras zonas con limitaciones naturales significativas. Convocatoria 2023

(Orden de 28 de marzo de 2023, de la Consejería de Agricultura, Pesca, Agua y Desarrollo Rural, BOJA N° 63 de 3 de abril de 2023)

ALMERIA

APELLIDOS Y NOMBRE / RAZÓN SOCIAL
CABRERA FERNANDEZ ANGEL TOMAS

NIF
****7717*

EXPEDIENTE
1270974

RESOLUCIÓN
CONCESIÓN DE LA AYUDA

DATOS DE MANTENIMIENTO UNIDADES

GRUPO DE PAGO	Sup. Dec. Admisible	Sup. Resuelta	Sobredecl.	% Sobredecl.
ZONAS DE LIMITACIONES NATURALES	24,51	24,48	0,03	0,12

RESUMEN DE PAGOS

	Calculado	IMPORTE (Euros)			Total
		FEADER	MAPA	CAPADR	
Resolución DGADM/SGCIA/SAMA 26/06/2024 de solicitud anual de pago	Importe resuelto	650,15	75,03	39,70	764,88
	Pago complementario	344,94	39,81	21,06	405,81
TOTAL	1.172,12	995,09	114,84	60,76	1.170,69

APLICACIÓN DE REDUCCIONES Y PENALIZACIONES (%)

Criterios de subvencionabilidad (1)	Presentación tardía	Omisión declaración	Condicionabilidad
0,00	0,00	0,00	0,00

IMPORTE (Euros)

Calculado(2)	Reducción	Penalización	Reducción Penalización (3)	Penalización adicional	Resuelto	FEADER	MAPA	CAPADR
1.172,12 €	1,43 €	0,00 €	0,00 €	0,00 €	1.170,69 €	995,09 €	114,84 €	60,76 €
Importe Unitario:	54,00 €	Nuevo Importe Unitario:	47,82 €					



(1) Con incidencias que retienen pago o deniegan el expediente.
 (2) Se calcula sobre superficie declarada admisible.
 (3) Aplicación del artículo 16 bis del RD 147/2023.
 (4) Expediente con algunos recintos de pastos permanentes ubicados en espacios protegidos donde la carga ganadera mínima será 0,1 UGM/ha.

Puede verificar la integridad de una copia de este documento mediante la lectura del código QR adjunto o mediante el acceso a la dirección https://ws050.juntadeandalucia.es/verificarFirma indicando el código de VERIFICACIÓN			
FIRMADO POR	RAQUEL MARIA ESPIN CRESPO	29/01/2025	
VERIFICACIÓN	Pk2jm8S29JPBVKMPP4HRS4XES8EPGJ	PÁG. 4/215	



RECINTOS PROPUESTOS

REF.	REFERENCIA SIGPAC	CULTIVO	S/R	USO SIGPAC	Sup. Dec. admisible	Sup. Campo	Sup. Determ.	Sup. Resuelta
-1586115	04-006-011-00012-0001	OLIVAR	S		0,03		0,03	0,03
-1585345	04-006-002-00179-0001	ALMENDROS	S		0,25		0,25	0,25
-1585343	04-006-002-00156-0001	ALMENDROS	S		0,68		0,68	0,68
-1585342	04-006-002-00116-0006	ALMENDROS	S		0,13		0,13	0,13
-1585341	04-006-002-00116-0009	ALMENDROS	S		0,40		0,40	0,40
-1585339	04-006-002-00116-0007	ALMENDROS	S		0,02		0,02	0,02
-1585337	04-006-002-00116-0003	ALMENDROS	S		0,53		0,53	0,53
-1585336	04-006-002-00116-0002	ALMENDROS	S		0,86		0,86	0,86
-1585334	04-006-002-00116-0001	ALMENDROS	S		0,10		0,10	0,10
-1585333	04-006-002-00157-0002	ALMENDROS	S		0,66		0,66	0,66
-1585332	04-006-002-00154-0006	ALMENDROS	S		0,63		0,63	0,63
-1585331	04-006-002-00154-0005	ALMENDROS	S		0,57		0,57	0,57
-1585330	04-006-002-00154-0004	ALMENDROS	S		0,42		0,42	0,42
-1585328	04-006-002-00153-0006	ALMENDROS	S		0,90		0,90	0,90
-1585327	04-006-002-00153-0004	ALMENDROS	S		1,42		1,42	1,42
-1585326	04-006-002-00153-0003	ALMENDROS	S		1,49		1,49	1,49
-1403342	04-006-007-00060-0040	ALMENDROS	S		0,36		0,36	0,36
-1403340	04-006-007-00060-0041	ALMENDROS	S		0,41		0,41	0,41
-1403339	04-006-007-00060-0042	ALMENDROS	S		0,55		0,55	0,55
-456806	04-006-007-00060-0010	ALMENDROS	S		4,34		4,34	4,34
5300862	04-006-007-00060-0006	ALMENDROS	S		0,05		0,05	0,05
5300863	04-006-007-00060-0009	ALMENDROS	S		0,27		0,27	0,24
5300865	04-006-007-00060-0038	ALMENDROS	S		0,04		0,04	0,04
7738209	04-006-007-00060-0043	ALMENDROS	S		0,03		0,03	0,03
1700000004435553	04-006-002-00108-0016	ALMENDROS	S		0,35		0,35	0,35
1700000004435557	04-006-002-00081-0001	ALMENDROS	S		0,76		0,76	0,76
1700000004435558	04-006-005-00042-0004	ALMENDROS	S		0,30		0,30	0,30
1700000004435565	04-006-006-00082-0005	ALMENDROS	S		0,29		0,29	0,29
1700000004435566	04-006-006-00082-0006	ALMENDROS	S		0,65		0,65	0,65
1700000004435569	04-006-007-00060-0016	ALMENDROS	S		0,05		0,05	0,05
1700000004435570	04-006-007-00060-0034	ALMENDROS	S		2,86		2,86	2,86
1700000004435571	04-006-005-00042-0001	ALMENDROS	S		1,26		1,26	1,26
1700000004435572	04-006-011-00012-0002	ALMENDROS	S		0,37		0,37	0,37
1700000004435573	04-006-002-00108-0004	ALMENDROS	S		2,34		2,34	2,34
1700000004435574	04-006-002-00108-0008	ALMENDROS	S		0,14		0,14	0,14

INCIDENCIAS

INCIDENCIA DESCRIPCIÓN

219 Superficie bruta de cruce en un recinto en una misma solicitud supera superficie total que el SIGPAC establece para él.
 Recinto:04-006-007-00060-00009 Cultivo:104020 ALMENDROS-GUARA Secano Suma de superficies declaradas para este recinto por el solicitante (Áreas):30 Superficie SIGPAC total para el recinto (Áreas):27 Exceso de superficie declarada (Hectáreas):0,03

(1) Con incidencias que retienen pago o deniegan el expediente.
 (2) Se calcula sobre superficie declarada admisible.
 (3) Aplicación del artículo 16 bis del RD 147/2023.
 (4) Expediente con algunos recintos de pastos permanentes ubicados en espacios protegidos donde la carga ganadera mínima será 0,1 UGM/ha.

Puede verificar la integridad de una copia de este documento mediante la lectura del código QR adjunto o mediante el acceso a la dirección https://ws050.juntadeandalucia.es/verificarFirma indicando el código de VERIFICACIÓN			
FIRMADO POR	RAQUEL MARIA ESPIN CRESPO	29/01/2025	
VERIFICACIÓN	Pk2jm8S29JPBVKMPP4HRS4XES8EPGJ	PÁG. 5/215	



APELLIDOS Y NOMBRE / RAZÓN SOCIAL

PARRA SEGURA JUAN

NIF

****8922*

EXPEDIENTE

1066481

RESOLUCIÓN

CONCESIÓN DE LA AYUDA

DATOS DE MANTENIMIENTO UNIDADES

GRUPO DE PAGO	Sup. Dec. Admisible	Sup. Resuelta	Sobredecl.	% Sobredecl.
ZONAS DE LIMITACIONES NATURALES	4,08	4,08	0,00	0,00

RESUMEN DE PAGOS

		IMPORTE (Euros)				Total
		Calculado	FEADER	MAPA	CAPADR	
Resolución DGADM/SGCIA/SAMA 26/06/2024 de solicitud anual de pago	Importe resuelto		146,81	16,94	8,97	172,72
	Pago complementario		40,46	4,67	2,47	47,60
	TOTAL	220,32	187,27	21,61	11,44	220,32

APLICACIÓN DE REDUCCIONES Y PENALIZACIONES (%)

Crterios de subvencionabilidad (1)	Presentación tardía	Omisión declaración	Condicionalidad
0,00	0,00	0,00	0,00

IMPORTE (Euros)

Calculado(2)	Reducción	Penalización	Reducción Penalización (3)	Penalización adicional	Resuelto	FEADER	MAPA	CAPADR
220,32 €	0,00 €	0,00 €	0,00 €	0,00 €	220,32 €	187,27 €	21,61 €	11,44 €
Importe Unitario:	54,00 €	Nuevo Importe Unitario:	54,00 €					

RECINTOS PROPUESTOS

REF.	REFERENCIA SIGPAC	CULTIVO	S/R	USO SIGPAC	Sup. Dec. admisible	Sup. Campo	Sup. Determ.	Sup. Resuelta
5261367	04-053-007-00229-0015	OLIVAR	S		0,07		0,07	0,07
5261368	04-053-007-00229-0019	OLIVAR	S		0,03		0,03	0,03
5270265	04-053-007-00218-0001	BARBECHO TRADICIONAL	S		0,02		0,02	0,02
5270266	04-053-007-00218-0002	BARBECHO TRADICIONAL	S		0,21		0,21	0,21
5270267	04-053-007-00218-0003	OLIVAR	S		0,67		0,67	0,67
5503808	04-053-007-00229-0010	ALMENDROS	S		0,05		0,05	0,05
5503809	04-053-007-00229-0011	ALMENDROS	S		0,58		0,58	0,58
5503810	04-053-007-00229-0013	ALMENDROS	S		1,49		1,49	1,49
170000004716351	04-053-007-00229-0002	ALMENDROS	S		0,06		0,06	0,06
170000004716355	04-053-007-00229-0004	OLIVAR	S		0,70		0,70	0,70
170000004716356	04-053-007-00235-0001	OLIVAR	S		0,20		0,20	0,20

INCIDENCIAS

INCIDENCIA DESCRIPCIÓN

3795 Recinto declarado con una situación de riesgo de abandono.
 Recinto:04-053-007-00218-00001 Cultivo: -
 Recinto:04-053-007-00218-00002 Cultivo: -

Datos considerados para el Cálculo de la Carga Ganadera del expediente

Superficie determinada para Cálculo Carga Ganadera: 0,00 ha
 Carga Ganadera del Expediente: 0,00 ugm/ha

(1) Con incidencias que retienen pago o deniegan el expediente.

(2) Se calcula sobre superficie declarada admisible.

(3) Aplicación del artículo 16 bis del RD 147/2023.

(4) Expediente con algunos recintos de pastos permanentes ubicados en espacios protegidos donde la carga ganadera mínima será 0,1 UGM/ha.

Puede verificar la integridad de una copia de este documento mediante la lectura del código QR adjunto o mediante el acceso a la dirección <https://ws050.juntadeandalucia.es/verificarFirma> indicando el código de VERIFICACIÓN

FIRMADO POR	RAQUEL MARIA ESPIN CRESPO	29/01/2025
VERIFICACIÓN	Pk2jm8S29JPBVKMPP4HRS4XES8EPGJ	PÁG. 6/215





Incidencias de carga ganadera

INCIDENCIA DESCRIPCIÓN

3795	Recinto declarado con una situación de riesgo de abandono. Recinto:04-053-007-00218-00001 Cultivo: - Recinto:04-053-007-00218-00002 Cultivo: -
86132	Recinto superficie forrajera que no realiza la actividad de producción de pastoreo. Recinto:04-053-007-00218-00001 Cultivo:20000 BARBECHO TRADICIONAL-SIN VARIEDAD Secano Recinto:04-053-007-00218-00002 Cultivo:20000 BARBECHO TRADICIONAL-SIN VARIEDAD Secano

(1) Con incidencias que retienen pago o deniegan el expediente.

(2) Se calcula sobre superficie declarada admisible.

(3) Aplicación del artículo 16 bis del RD 147/2023.

(4) Expediente con algunos recintos de pastos permanentes ubicados en espacios protegidos donde la carga ganadera mínima será 0,1 UGM/ha.

Puede verificar la integridad de una copia de este documento mediante la lectura del código QR adjunto o mediante el acceso a la dirección <https://ws050.juntadeandalucia.es/verificarFirma> indicando el código de VERIFICACIÓN

FIRMADO POR	RAQUEL MARIA ESPIN CRESPO	29/01/2025
VERIFICACIÓN	Pk2jm8S29JPBVKMPP4HRS4XES8EPGJ	PÁG. 7/215





CÓRDOBA

APELLIDOS Y NOMBRE / RAZÓN SOCIAL

AGUILAR LLAMAS MARIA DEL CARMEN

NIF

****9614*

EXPEDIENTE

1167851

RESOLUCIÓN

CONCESIÓN DE LA AYUDA

DATOS DE MANTENIMIENTO UNIDADES

GRUPO DE PAGO	Sup. Dec. Admisible	Sup. Resuelta	Sobredecl.	% Sobredecl.
ZONAS DE LIMITACIONES NATURALES	10,13	10,13	0,00	0,00

RESUMEN DE PAGOS

IMPORTE (Euros)

	Calculado	FEADER	MAPA	CAPADR	Total
Resolución DGADM/SGCIA/SAMA 26/06/2024 de solicitud anual de pago		264,60	30,53	16,16	311,29
Importe resuelto					235,73
Pago complementario		200,37	23,13	12,23	
TOTAL	547,02	464,97	53,66	28,39	547,02

APLICACIÓN DE REDUCCIONES Y PENALIZACIONES (%)

Criterios de subvencionabilidad (1)	Presentación tardía	Omisión declaración	Condicionalidad
0,00	0,00	0,00	0,00

IMPORTE (Euros)

Calculado(2)	Reducción	Penalización	Reducción Penalización (3)	Penalización adicional	Resuelto	FEADER	MAPA	CAPADR
547,02 €	0,00 €	0,00 €	0,00 €	0,00 €	547,02 €	464,97 €	53,66 €	28,39 €
Importe Unitario:	54,00 €	Nuevo Importe Unitario:	54,00 €					

RECINTOS PROPUESTOS

REF.	REFERENCIA SIGPAC	CULTIVO	S/R	USO SIGPAC	Sup. Dec. admisible	Sup. Campo	Sup. Determ.	Sup. Resuelta
-1516100	14-042-029-00132-0001	OLIVAR	S		0,84		0,84	0,84
6819695	14-042-011-00296-0001	OLIVAR	S		1,63		1,63	1,63
1700000005160479	14-042-014-00199-0003	OLIVAR	S		0,18		0,18	0,18
1700000005160481	14-042-026-00374-0003	OLIVAR	S		0,02		0,02	0,02
1700000005160482	14-042-024-00054-0001	VIÑEDO VINIFICACIÓN	S		0,86		0,86	0,86
1700000005160483	14-042-025-00194-0002	VIÑEDO VINIFICACIÓN	S		2,54		2,54	2,54
1700000005160484	14-042-026-00218-0001	OLIVAR	S		0,57		0,57	0,57
1700000005160485	14-042-026-00217-0001	OLIVAR	S		0,07		0,07	0,07
1700000005160486	14-042-014-00199-0010	VIÑEDO VINIFICACIÓN	S		2,24		2,24	2,24
1700000005160487	14-042-029-00132-0001	OLIVAR	S		0,90		0,90	0,90
1700000005160488	14-042-026-00247-0001	OLIVAR	S		0,28		0,28	0,28

(1) Con incidencias que retienen pago o deniegan el expediente.

(2) Se calcula sobre superficie declarada admisible.

(3) Aplicación del artículo 16 bis del RD 147/2023.

(4) Expediente con algunos recintos de pastos permanentes ubicados en espacios protegidos donde la carga ganadera mínima será 0,1 UGM/ha.

Puede verificar la integridad de una copia de este documento mediante la lectura del código QR adjunto o mediante el acceso a la dirección <https://ws050.juntadeandalucia.es/verificarFirma> indicando el código de VERIFICACIÓN

FIRMADO POR

RAQUEL MARIA ESPIN CRESPO

29/01/2025

VERIFICACIÓN

Pk2jm8S29JPBVKMPP4HRS4XES8EPGJ

PÁG. 8/215





APELLIDOS Y NOMBRE / RAZÓN SOCIAL

CABELLO YEBENES ANTONIO JESUS

NIF

****5143*

EXPEDIENTE

1117572

RESOLUCIÓN

CONCESIÓN DE LA AYUDA

DATOS DE MANTENIMIENTO UNIDADES

GRUPO DE PAGO	Sup. Dec. Admisible	Sup. Resuelta	Sobredecl.	% Sobredecl.
ZONAS DE LIMITACIONES NATURALES	15,41	15,39	0,02	0,13

RESUMEN DE PAGOS

		IMPORTE (Euros)				Total
		Calculado	FEADER	MAPA	CAPADR	
Resolución DGADM/SGCIA/SAMA 26/06/2024 de solicitud anual de pago	Importe resuelto		529,06	61,06	32,30	622,43
	Pago complementario		173,58	20,03	10,60	204,21
	TOTAL	827,71	702,64	81,09	42,90	826,64

APLICACIÓN DE REDUCCIONES Y PENALIZACIONES (%)

Criterios de subvencionabilidad (1)	Presentación tardía	Omisión declaración	Condicionalidad
0,00	0,00	0,00	0,00

IMPORTE (Euros)

Calculado(2)	Reducción	Penalización	Reducción Penalización (3)	Penalización adicional	Resuelto	FEADER	MAPA	CAPADR
827,71 €	1,07 €	0,00 €	0,00 €	0,00 €	826,64 €	702,64 €	81,09 €	42,91 €
Importe Unitario:	54,00 €	Nuevo Importe Unitario:	53,71 €					

RECINTOS PROPUESTOS

REF.	REFERENCIA SIGPAC	CULTIVO	S/R	USO SIGPAC	Sup. Dec. admisible	Sup. Campo	Sup. Determ.	Sup. Resuelta
-1534919	14-038-001-00058-0003	OLIVAR	S		0,75		0,75	0,75
-1534908	14-038-001-00059-0005	OLIVAR	S		0,06		0,06	0,06
-1534869	14-038-001-00081-0002	OLIVAR	S		0,97		0,97	0,97
-1534868	14-038-001-00081-0009	OLIVAR	S		0,04		0,04	0,04
-1351906	14-038-007-00345-0001	OLIVAR	S		0,07		0,07	0,07
-1122053	14-038-001-09006-0004	OLIVAR	S		0,03		0,03	0,03
-1122052	14-038-001-00073-0003	OLIVAR	S		0,37		0,37	0,37
-118911	14-038-001-00059-0002	OLIVAR	S		0,05		0,05	0,05
-117901	14-038-001-00074-0002	OLIVAR	S		0,03		0,03	0,03
-117884	14-038-001-00072-0001	OLIVAR	S		0,09		0,09	0,09
-117883	14-038-001-00073-0002	OLIVAR	S		0,79		0,79	0,79
-117714	14-038-001-00059-0002	OLIVAR	S		0,29		0,29	0,29
-117711	14-038-001-00058-0003	OLIVAR	S		1,05		1,05	1,05
7720983	14-038-001-00081-0010	OLIVAR	S		0,37		0,37	0,37
170000006432614	14-013-013-00209-0001	OLIVAR	S		3,06		3,06	3,06
170000006432615	14-013-013-00210-0003	OLIVAR	S		0,75		0,75	0,75
170000006432621	14-044-005-00203-0002	OLIVAR	S		5,45		5,45	5,43
170000006432624	14-038-007-00110-0001	OLIVAR	S		0,30		0,30	0,30
170000006432627	14-013-031-00228-0001	OLIVAR	S		0,89		0,89	0,89

(1) Con incidencias que retienen pago o deniegan el expediente.

(2) Se calcula sobre superficie declarada admisible.

(3) Aplicación del artículo 16 bis del RD 147/2023.

(4) Expediente con algunos recintos de pastos permanentes ubicados en espacios protegidos donde la carga ganadera mínima será 0,1 UGM/ha.

Puede verificar la integridad de una copia de este documento mediante la lectura del código QR adjunto o mediante el acceso a la dirección <https://ws050.juntadeandalucia.es/verificarFirma> indicando el código de VERIFICACIÓN

FIRMADO POR	RAQUEL MARIA ESPIN CRESPO	29/01/2025
VERIFICACIÓN	Pk2jm8S29JPBVKMPP4HRS4XES8EPGJ	PÁG. 9/215





INCIDENCIAS

INCIDENCIA DESCRIPCIÓN

- 4272 Verifica que las líneas de declaración de las Solicitudes Únicas no tienen solapes con la capa de Retroactividad Gráfica (ambas de la misma campaña) a nivel de expediente/línea de declaración gráfica de la solicitud.
Recinto:14-044-005-00203-00002 Cultivo: - Agregado de la referencia del recinto.:0 Zona de la referencia del recinto.:0 Superficie solapada.:0,02 Id. Incid.:99765025
- 75022 No Autoriza a que, en caso de la devolución por la entidad financiera (retrocesión bancaria) del pago en la cuenta corriente consignada en la solicitud y que está debidamente registrada en el sistema contable GIRO de la Junta de Andalucía, se proceda al pago en cualquier otra cuenta corriente de la titularidad del solicitante vigente en dicho sistema contable.

(1) Con incidencias que retienen pago o deniegan el expediente.

(2) Se calcula sobre superficie declarada admisible.

(3) Aplicación del artículo 16 bis del RD 147/2023.

(4) Expediente con algunos recintos de pastos permanentes ubicados en espacios protegidos donde la carga ganadera mínima será 0,1 UGM/ha.

Puede verificar la integridad de una copia de este documento mediante la lectura del código QR adjunto o mediante el acceso a la dirección <https://ws050.juntadeandalucia.es/verificarFirma> indicando el código de VERIFICACIÓN

FIRMADO POR

RAQUEL MARIA ESPIN CRESPO

29/01/2025

VERIFICACIÓN

Pk2jm8S29JPBVKMPP4HRS4XES8EPGJ

PÁG. 10/215





APELLIDOS Y NOMBRE / RAZÓN SOCIAL

CAPILLA REDONDO JOSE MIGUEL

NIF

****9918*

EXPEDIENTE

1060741

RESOLUCIÓN

CONCESIÓN DE LA AYUDA

DATOS DE MANTENIMIENTO UNIDADES

GRUPO DE PAGO

ZONAS DE LIMITACIONES NATURALES

**Sup. Dec.
Admisible**

37,76

**Sup.
Resuelta**

37,76

Sobredecl.

0,00

% Sobredecl.

0,00

RESUMEN DE PAGOS

IMPORTE (Euros)

	Calculado	FEADER	MAPA	CAPADR	Total
Resolución DGADM/SGCIA/SAMA 26/06/2024 de solicitud anual de pago	Importe resuelto	654,68	75,56	39,98	770,21
	Pago complementario	355,12	40,99	21,68	417,79
	TOTAL	1.188,00	1.009,80	116,55	61,66

APLICACIÓN DE REDUCCIONES Y PENALIZACIONES (%)

Criterios de subvencionabilidad (1)	Presentación tardía	Omisión declaración	Condicionabilidad
0,00	0,00	0,00	0,00

IMPORTE (Euros)

Calculado(2)	Reducción	Penalización	Reducción Penalización (3)	Penalización adicional	Resuelto	FEADER	MAPA	CAPADR
1.188,00 €	0,00 €	0,00 €	0,00 €	0,00 €	1.188,00 €	1.009,80 €	116,54 €	61,66 €
Importe Unitario:	54,00 €	Nuevo Importe Unitario:	31,46 €					

(1) Con incidencias que retienen pago o deniegan el expediente.

(2) Se calcula sobre superficie declarada admisible.

(3) Aplicación del artículo 16 bis del RD 147/2023.

(4) Expediente con algunos recintos de pastos permanentes ubicados en espacios protegidos donde la carga ganadera mínima será 0,1 UGM/ha.

Puede verificar la integridad de una copia de este documento mediante la lectura del código QR adjunto o mediante el acceso a la dirección <https://ws050.juntadeandalucia.es/verificarFirma> indicando el código de VERIFICACIÓN

FIRMADO POR	RAQUEL MARIA ESPIN CRESPO	29/01/2025	
VERIFICACIÓN	Pk2jm8S29JPBVKMPP4HRS4XES8EPGJ	PÁG. 11/215	



RECINTOS PROPUESTOS

REF.	REFERENCIA SIGPAC	CULTIVO	S/R	USO SIGPAC	Sup. Dec. admisible	Sup. Campo	Sup. Determ.	Sup. Resuelta
-1458749	14-035-029-00045-0003	BARBECHO TRADICIONAL	S		2,29		2,29	2,29
-1458427	14-035-012-00449-0001	BARBECHO TRADICIONAL	S		1,24		1,24	1,24
-1458426	14-035-012-00438-0001	BARBECHO TRADICIONAL	S		0,96		0,96	0,96
-1458425	14-035-012-00437-0001	BARBECHO TRADICIONAL	S		1,43		1,43	1,43
-1264934	14-035-045-00097-0001	MEZCLA VEZA - AVENA	S		0,04		0,04	0,04
-1264930	14-035-045-00096-0001	MEZCLA VEZA - AVENA	S		0,71		0,71	0,71
-1264891	14-035-010-00262-0001	AVENA	S		0,10		0,10	0,10
-1264890	14-035-010-00261-0001	AVENA	S		0,13		0,13	0,13
-1264889	14-035-010-00260-0001	AVENA	S		0,76		0,76	0,76
-1264715	14-035-042-00107-0002	TRIGO BLANDO	S		4,84		4,84	4,84
-48488	14-035-009-00094-0001	AVENA	S		0,68		0,68	0,68
-48487	14-035-009-00093-0001	AVENA	S		0,59		0,59	0,59
-48486	14-035-009-00092-0001	AVENA	S		0,71		0,71	0,71
-39373	14-035-052-00098-0001	AVENA	S		0,48		0,48	0,48
5791527	14-035-017-00619-0001	AVENA	S		0,79		0,79	0,79
5791528	14-035-017-00160-0003	BARBECHO TRADICIONAL	S		1,29		1,29	1,29
5791529	14-035-017-00633-0001	AVENA	S		0,54		0,54	0,54
1700000006783373	14-008-027-00013-0001	MEZCLA VEZA - AVENA	S		0,99		0,99	0,99
1700000006783374	14-035-021-00268-0001	AVENA	S		0,34		0,34	0,34
1700000006783375	14-035-019-00392-0001	BARBECHO TRADICIONAL	S		1,02		1,02	1,02
1700000006783376	14-035-008-00055-0001	TRIGO BLANDO	S		0,65		0,65	0,65
1700000006783377	14-035-008-00056-0002	TRIGO BLANDO	S		0,57		0,57	0,57
1700000006783378	14-035-047-00384-0001	MEZCLA VEZA - AVENA	S		0,79		0,79	0,79
1700000006783379	14-035-047-00386-0001	MEZCLA VEZA - AVENA	S		0,52		0,52	0,52
1700000006783380	14-035-047-00088-0001	MEZCLA VEZA - AVENA	S		0,88		0,88	0,88
1700000006783381	14-035-012-00230-0001	TRIGO BLANDO	S		1,55		1,55	1,55
1700000006783382	14-035-026-00125-0001	AVENA	S		1,72		1,72	1,72
1700000006783385	14-035-026-00287-0001	AVENA	S		0,79		0,79	0,79
1700000006783386	14-035-052-00099-0001	AVENA	S		0,69		0,69	0,69
1700000006783387	14-035-052-00100-0001	AVENA	S		0,81		0,81	0,81
1700000006783388	14-035-052-00108-0001	AVENA	S		0,03		0,03	0,03
1700000006783389	14-035-052-00111-0001	AVENA	S		0,02		0,02	0,02
1700000006783390	14-035-052-00112-0001	AVENA	S		0,04		0,04	0,04
1700000006783391	14-035-052-00113-0001	AVENA	S		0,07		0,07	0,07
1700000006783392	14-035-052-00115-0001	AVENA	S		0,01		0,01	0,01
1700000006783393	14-035-052-00116-0001	AVENA	S		0,04		0,04	0,04
1700000006783394	14-035-008-00155-0001	TRIGO BLANDO	S		0,17		0,17	0,17
1700000006783395	14-035-008-00156-0001	TRIGO BLANDO	S		0,28		0,28	0,28
1700000006783397	14-035-043-00088-0001	BARBECHO TRADICIONAL	S		0,04		0,04	0,04
1700000006783398	14-035-029-00015-0001	BARBECHO TRADICIONAL	S		1,91		1,91	1,91
1700000006783399	14-035-029-00016-0001	BARBECHO TRADICIONAL	S		0,29		0,29	0,29
1700000006783402	14-035-029-00050-0001	BARBECHO TRADICIONAL	S		1,04		1,04	1,04
1700000006783403	14-008-027-00014-0001	MEZCLA VEZA - AVENA	S		0,30		0,30	0,30
1700000006783404	14-035-019-00658-0001	BARBECHO TRADICIONAL	S		0,56		0,56	0,56
1700000006783405	14-035-019-00675-0002	BARBECHO TRADICIONAL	S		0,48		0,48	0,48
1700000006783406	14-035-021-00249-0002	AVENA	S		1,77		1,77	1,77
1700000006783408	14-035-043-00089-0001	BARBECHO TRADICIONAL	S		0,27		0,27	0,27
1700000006783409	14-035-008-00157-0001	TRIGO BLANDO	S		0,84		0,84	0,84
1700000006783416	14-035-029-00014-0001	BARBECHO TRADICIONAL	S		0,48		0,48	0,48
1700000006783421	14-035-029-00013-0001	BARBECHO TRADICIONAL	S		0,22		0,22	0,22

(1) Con incidencias que retienen pago o deniegan el expediente.

(2) Se calcula sobre superficie declarada admisible.

(3) Aplicación del artículo 16 bis del RD 147/2023.

(4) Expediente con algunos recintos de pastos permanentes ubicados en espacios protegidos donde la carga ganadera mínima será 0,1 UGM/ha.

Puede verificar la integridad de una copia de este documento mediante la lectura del código QR adjunto o mediante el acceso a la dirección <https://ws050.juntadeandalucia.es/verificarFirma> indicando el código de VERIFICACIÓN

FIRMADO POR

RAQUEL MARIA ESPIN CRESPO

29/01/2025

VERIFICACIÓN

Pk2jm8S29JPBVKMPP4HRS4XES8EPGJ

PÁG. 12/215





Datos considerados para el Cálculo de la Carga Ganadera del expediente

Superficie determinada para Cálculo Carga Ganadera: 0,00 ha
Carga Ganadera del Expediente: 0,00 ugm/ha

Incidencias de carga ganadera

INCIDENCIA DESCRIPCIÓN

86132	Recinto superficie forrajera que no realiza la actividad de producción de pastoreo.
	Recinto:14-035-029-00045-00003 Cultivo:20000 BARBECHO TRADICIONAL-SIN VARIEDAD Secano
	Recinto:14-035-012-00449-00001 Cultivo:20000 BARBECHO TRADICIONAL-SIN VARIEDAD Secano
	Recinto:14-035-012-00438-00001 Cultivo:20000 BARBECHO TRADICIONAL-SIN VARIEDAD Secano
	Recinto:14-035-012-00437-00001 Cultivo:20000 BARBECHO TRADICIONAL-SIN VARIEDAD Secano
	Recinto:14-035-017-00160-00003 Cultivo:20000 BARBECHO TRADICIONAL-SIN VARIEDAD Secano
	Recinto:14-035-019-00392-00001 Cultivo:20000 BARBECHO TRADICIONAL-SIN VARIEDAD Secano
	Recinto:14-035-043-00088-00001 Cultivo:20000 BARBECHO TRADICIONAL-SIN VARIEDAD Secano
	Recinto:14-035-029-00015-00001 Cultivo:20000 BARBECHO TRADICIONAL-SIN VARIEDAD Secano
	Recinto:14-035-029-00016-00001 Cultivo:20000 BARBECHO TRADICIONAL-SIN VARIEDAD Secano
	Recinto:14-035-029-00050-00001 Cultivo:20000 BARBECHO TRADICIONAL-SIN VARIEDAD Secano
	Recinto:14-035-019-00658-00001 Cultivo:20000 BARBECHO TRADICIONAL-SIN VARIEDAD Secano
	Recinto:14-035-019-00675-00002 Cultivo:20000 BARBECHO TRADICIONAL-SIN VARIEDAD Secano
	Recinto:14-035-043-00089-00001 Cultivo:20000 BARBECHO TRADICIONAL-SIN VARIEDAD Secano
	Recinto:14-035-029-00014-00001 Cultivo:20000 BARBECHO TRADICIONAL-SIN VARIEDAD Secano
	Recinto:14-035-029-00013-00001 Cultivo:20000 BARBECHO TRADICIONAL-SIN VARIEDAD Secano

(1) Con incidencias que retienen pago o deniegan el expediente.
 (2) Se calcula sobre superficie declarada admisible.
 (3) Aplicación del artículo 16 bis del RD 147/2023.
 (4) Expediente con algunos recintos de pastos permanentes ubicados en espacios protegidos donde la carga ganadera mínima será 0,1 UGM/ha.

Puede verificar la integridad de una copia de este documento mediante la lectura del código QR adjunto o mediante el acceso a la dirección https://ws050.juntadeandalucia.es/verificarFirma indicando el código de VERIFICACIÓN			
FIRMADO POR	RAQUEL MARIA ESPIN CRESPO	29/01/2025	
VERIFICACIÓN	Pk2jm8S29JPBVKMPP4HRS4XES8EPGJ	PÁG. 13/215	



APELLIDOS Y NOMBRE / RAZÓN SOCIAL

CID VIOQUE MANUEL

NIF

****7489*

EXPEDIENTE

1129271

RESOLUCIÓN

CONCESIÓN DE LA AYUDA

DATOS DE MANTENIMIENTO UNIDADES

GRUPO DE PAGO

ZONAS DE LIMITACIONES NATURALES

**Sup. Dec.
Admisible**

51,90

**Sup.
Resuelta**

51,42

Sobredecl.

0,48

% Sobredecl.

0,92

RESUMEN DE PAGOS

IMPORTE (Euros)

	Calculado	FEADER	MAPA	CAPADR	Total
Resolución DGADM/SGCIA/SAMA 26/06/2024 de solicitud anual de pago	Importe resuelto	636,51	73,46	38,87	748,84
	Pago complementario	363,94	42,00	22,23	428,17
TOTAL	1.188,00	1.000,45	115,46	61,10	1.177,01

APLICACIÓN DE REDUCCIONES Y PENALIZACIONES (%)

Crterios de subvencionabilidad (1)	Presentación tardía	Omisión declaración	Condicionalidad
0,00	0,00	0,00	0,00

IMPORTE (Euros)

Calculado(2)	Reducción	Penalización	Reducción Penalización (3)	Penalización adicional	Resuelto	FEADER	MAPA	CAPADR
1.188,00 €	10,99 €	0,00 €	0,00 €	0,00 €	1.177,01 €	1.000,46 €	115,46 €	61,09 €
Importe Unitario:	54,00 €	Nuevo Importe Unitario:	22,89 €					

(1) Con incidencias que retienen pago o deniegan el expediente.

(2) Se calcula sobre superficie declarada admisible.

(3) Aplicación del artículo 16 bis del RD 147/2023.

(4) Expediente con algunos recintos de pastos permanentes ubicados en espacios protegidos donde la carga ganadera mínima será 0,1 UGM/ha.

Puede verificar la integridad de una copia de este documento mediante la lectura del código QR adjunto o mediante el acceso a la dirección <https://ws050.juntadeandalucia.es/verificarFirma> indicando el código de VERIFICACIÓN

FIRMADO POR

RAQUEL MARIA ESPIN CRESPO

29/01/2025

VERIFICACIÓN

Pk2jm8S29JPBVKMPP4HRS4XES8EPGJ

PÁG. 14/215





RECINTOS PROPUESTOS

REF.	REFERENCIA SIGPAC	CULTIVO	S/R	USO SIGPAC	Sup. Dec. admisible	Sup. Campo	Sup. Determ.	Sup. Resulta
-1614231	14-008-034-00036-0001	CEBADA	S		0,61		0,61	0,61
-1614230	14-008-034-00037-0001	CEBADA	S		0,57		0,57	0,57
-1614229	14-008-034-00035-0001	CEBADA	S		0,19		0,19	0,19
-1614228	14-008-034-00034-0005	CEBADA	S		2,67		2,67	2,67
-1556356	14-008-029-00141-0001	TRANQUILLÓN	S		1,55		1,55	1,55
-1556130	14-008-065-00396-0001	OLIVAR	S		0,14		0,14	0,00
-1556129	14-008-065-00387-0001	OLIVAR	S		0,12		0,12	0,12
-1556128	14-008-065-00385-0001	OLIVAR	S		0,12		0,12	0,12
-1556127	14-008-065-00386-0003	OLIVAR	S		0,34		0,34	0,00
-1538513	14-008-029-00141-0001	TRANQUILLÓN	S		1,03		1,03	1,03
-1538500	14-008-029-00135-0001	BARBECHO TRADICIONAL	S		0,69		0,69	0,69
-1538459	14-008-029-00126-0003	GUISANTES	S		2,34		2,34	2,34
-1538458	14-008-029-00126-0003	BARBECHO TRADICIONAL	S		7,73		7,73	7,73
-1538455	14-008-029-00124-0002	BARBECHO TRADICIONAL	S		1,25		1,25	1,25
-1538454	14-008-029-00124-0002	GUISANTES	S		2,02		2,02	2,02
-1276048	14-008-029-00128-0001	TRIGO BLANDO	S		1,90		1,90	1,90
-1275977	14-035-019-00838-0002	OLIVAR	S		0,05		0,05	0,05
-1275976	14-035-019-00838-0001	OLIVAR	S		0,05		0,05	0,05
-1275866	14-008-029-00126-0003	BARBECHO TRADICIONAL	S		0,18		0,18	0,18
-1027538	14-008-029-00127-0001	BARBECHO TRADICIONAL	S		2,86		2,86	2,86
-813878	14-008-029-00142-0001	TRANQUILLÓN	S		0,59		0,59	0,59
-461001	14-035-019-00851-0001	OLIVAR	S		0,14		0,14	0,14
-168281	14-008-029-00125-0002	BARBECHO TRADICIONAL	S		0,63		0,63	0,63
4112103	14-035-019-00850-0001	OLIVAR	S		0,91		0,91	0,91
4586786	14-035-051-00116-0001	BARBECHO TRADICIONAL	S		1,53		1,53	1,53
5103393	14-008-029-00143-0002	TRANQUILLÓN	S		0,77		0,77	0,77
6843752	14-008-065-00386-0002	OLIVAR	S		0,07		0,07	0,07
6930961	14-008-034-00033-0001	CEBADA	S		2,20		2,20	2,20
1700000006280394	14-008-029-00128-0001	TRIGO BLANDO	S		1,12		1,12	1,12
1700000006280395	14-008-029-09016-0002	TRIGO BLANDO	S		0,02		0,02	0,02
1700000006280398	14-035-004-00036-0008	OLIVAR	S		0,99		0,99	0,99
1700000006280399	14-008-029-00140-0001	TRANQUILLÓN	S		8,33		8,33	8,33
1700000006280403	14-008-029-00127-0002	TRIGO BLANDO	S		0,02		0,02	0,02
1700000006280405	14-008-029-00123-0001	BARBECHO TRADICIONAL	S		0,35		0,35	0,35
1700000006280406	14-008-029-00127-0001	BARBECHO TRADICIONAL	S		3,43		3,43	3,43
1700000006281185	14-008-029-00133-0001	TRIGO BLANDO	S		0,56		0,56	0,56
1700000006281189	14-035-024-00100-0001	OLIVAR	S		2,62		2,62	2,62
1700000006281192	14-008-029-00134-0001	BARBECHO TRADICIONAL	S		0,16		0,16	0,16
1700000006281193	14-035-043-00003-0001	BARBECHO TRADICIONAL	S		0,50		0,50	0,50
1700000006281194	14-035-043-00004-0001	BARBECHO TRADICIONAL	S		0,55		0,55	0,55

INCIDENCIAS

INCIDENCIA DESCRIPCIÓN

3790 Recinto declarado inactivo
 Recinto:14-008-065-00386-00003 Cultivo: -
 Recinto:14-008-065-00396-00001 Cultivo: -

Datos considerados para el Cálculo de la Carga Ganadera del expediente

Superficie determinada para Cálculo Carga Ganadera: 0,18 ha
 Carga Ganadera del Expediente: 127,83

Explotación Especie Ugm Calculada para CG

(1) Con incidencias que retienen pago o deniegan el expediente.
 (2) Se calcula sobre superficie declarada admisible.
 (3) Aplicación del artículo 16 bis del RD 147/2023.
 (4) Expediente con algunos recintos de pastos permanentes ubicados en espacios protegidos donde la carga ganadera mínima será 0,1 UGM/ha.

Puede verificar la integridad de una copia de este documento mediante la lectura del código QR adjunto o mediante el acceso a la dirección <https://ws050.juntadeandalucia.es/verificarFirma> indicando el código de VERIFICACIÓN

FIRMADO POR	RAQUEL MARIA ESPIN CRESPO	29/01/2025
VERIFICACIÓN	Pk2jm8S29JPBVKMPP4HRS4XES8EPGJ	PÁG. 15/215





Datos considerados para el Cálculo de la Carga Ganadera del expediente

<u>Explotación</u>	<u>Especie</u>	<u>Ugm Calculada para CG</u>
ES140080000379	OVINA	23,01

Recintos Determinados para el Cálculo de Garga Ganadera

<u>REF.</u>	<u>REFERENCIA SIGPAC</u>	<u>CULTIVO</u>	<u>DESCRIPCIÓN CULTIVO</u>	<u>S/R</u>	<u>SUP. RESUELTA (ha)</u>
-1275866	14-008-029-00126-00003	20000	BARBECHO TRADICIONAL-SIN VARIEDAD	S	0,18

Incidencias de carga ganadera

INCIDENCIA DESCRIPCIÓN

86132	Recinto superficie forrajera que no realiza la actividad de producción de pastoreo. Recinto:14-008-029-00135-00001 Cultivo:20000 BARBECHO TRADICIONAL-SIN VARIEDAD Secano Recinto:14-008-029-00126-00003 Cultivo:20000 BARBECHO TRADICIONAL-SIN VARIEDAD Secano Recinto:14-008-029-00124-00002 Cultivo:20000 BARBECHO TRADICIONAL-SIN VARIEDAD Secano Recinto:14-008-029-00127-00001 Cultivo:20000 BARBECHO TRADICIONAL-SIN VARIEDAD Secano Recinto:14-008-029-00125-00002 Cultivo:20000 BARBECHO TRADICIONAL-SIN VARIEDAD Secano Recinto:14-035-051-00116-00001 Cultivo:20000 BARBECHO TRADICIONAL-SIN VARIEDAD Secano Recinto:14-008-029-00123-00001 Cultivo:20000 BARBECHO TRADICIONAL-SIN VARIEDAD Secano Recinto:14-008-029-00127-00001 Cultivo:20000 BARBECHO TRADICIONAL-SIN VARIEDAD Secano Recinto:14-008-029-00134-00001 Cultivo:20000 BARBECHO TRADICIONAL-SIN VARIEDAD Secano Recinto:14-035-043-00003-00001 Cultivo:20000 BARBECHO TRADICIONAL-SIN VARIEDAD Secano Recinto:14-035-043-00004-00001 Cultivo:20000 BARBECHO TRADICIONAL-SIN VARIEDAD Secano
-------	--

(1) Con incidencias que retienen pago o deniegan el expediente.

(2) Se calcula sobre superficie declarada admisible.

(3) Aplicación del artículo 16 bis del RD 147/2023.

(4) Expediente con algunos recintos de pastos permanentes ubicados en espacios protegidos donde la carga ganadera mínima será 0,1 UGM/ha.

Puede verificar la integridad de una copia de este documento mediante la lectura del código QR adjunto o mediante el acceso a la dirección <https://ws050.juntadeandalucia.es/verificarFirma> indicando el código de VERIFICACIÓN

FIRMADO POR	RAQUEL MARIA ESPIN CRESPO	29/01/2025
VERIFICACIÓN	Pk2jm8S29JPBVKMPP4HRS4XES8EPGJ	PÁG. 16/215





APELLIDOS Y NOMBRE / RAZÓN SOCIAL

FERNANDEZ CABANILLAS JOSE

NIF

****8171*

EXPEDIENTE

1138756

RESOLUCIÓN

CONCESIÓN DE LA AYUDA

DATOS DE MANTENIMIENTO UNIDADES

GRUPO DE PAGO	Sup. Dec. Admisible	Sup. Resuelta	Sobredecl.	% Sobredecl.
ZONAS DE LIMITACIONES NATURALES	24,72	24,62	0,10	0,40

RESUMEN DE PAGOS

	Calculado	IMPORTE (Euros)			Total
		FEADER	MAPA	CAPADR	
Resolución DGADM/SGCIA/SAMA 26/06/2024 de solicitud anual de pago	Importe resuelto	971,54	112,13	59,32	1.142,99
	Pago complementario	26,49	3,06	1,62	31,17
	TOTAL	1.178,93	998,03	115,19	60,94

APLICACIÓN DE REDUCCIONES Y PENALIZACIONES (%)

Criterios de subvencionabilidad (1)	Presentación tardía	Omisión declaración	Condicionalidad
0,00	0,00	0,00	0,00

IMPORTE (Euros)

Calculado(2)	Reducción	Penalización	Reducción Penalización (3)	Penalización adicional	Resuelto	FEADER	MAPA	CAPADR
1.178,93 €	4,77 €	0,00 €	0,00 €	0,00 €	1.174,16 €	998,04 €	115,19 €	60,93 €
Importe Unitario:	54,00 €	Nuevo Importe Unitario:	47,69 €					

RECINTOS PROPUESTOS

REF.	REFERENCIA SIGPAC	CULTIVO	S/R	USO SIGPAC	Sup. Dec. admisible	Sup. Campo	Sup. Determ.	Sup. Resuelta
-1457688	14-035-048-00509-0001	GUISANTES	S		0,01		0,01	0,01
-1217360	14-035-026-00181-0001	AVENA	S		0,74		0,74	0,74
-1217359	14-035-026-00180-0001	AVENA	S		0,68		0,68	0,68
-1217354	14-035-046-00223-0006	GUISANTES	S		0,08		0,08	0,08
-1217347	14-035-049-00145-0001	GUISANTES	S		0,06		0,06	0,06
-1217327	14-035-017-00327-0001	TRITICALE	S		0,10		0,10	0,00
-927511	14-035-019-00817-0001	MEZCLA CEBADA-TRIGO	S		0,96		0,96	0,96
4759373	14-035-027-00139-0001	AVENA	S		5,32		5,32	5,32
4759375	14-035-027-00140-0001	AVENA	S		6,15		6,15	6,15
5472405	14-035-027-00096-0001	AVENA	S		1,81		1,81	1,81
170000006217836	14-035-012-00262-0001	OLIVAR	S		0,85		0,85	0,85
170000006217837	14-035-024-00022-0001	OLIVAR	S		1,49		1,49	1,49
170000006217838	14-035-024-00312-0001	OLIVAR	S		1,41		1,41	1,41
170000006217842	14-035-048-00510-0001	GUISANTES	S		0,17		0,17	0,17
170000006217848	14-035-048-00511-0002	GUISANTES	S		0,12		0,12	0,12
170000006217849	14-035-019-00804-0001	TRITICALE	S		0,34		0,34	0,34
170000006217851	14-035-017-00642-0001	TRITICALE	S		1,37		1,37	1,37
170000006217855	14-035-053-00117-0003	OLIVAR	S		0,08		0,08	0,08
170000006217856	14-035-053-00118-0003	OLIVAR	S		0,01		0,01	0,01
170000006217864	14-035-046-00214-0003	GUISANTES	S		1,82		1,82	1,82
170000006217866	14-035-051-00100-0002	GUISANTES	S		0,01		0,01	0,01
170000006217867	14-035-017-00664-0001	OLIVAR	S		0,51		0,51	0,51
170000006217868	14-035-049-00148-0001	GUISANTES	S		0,16		0,16	0,16
170000006217869	14-035-053-00117-0002	OLIVAR	S		0,42		0,42	0,42
170000006217870	14-035-053-00118-0002	OLIVAR	S		0,05		0,05	0,05

(1) Con incidencias que retienen pago o deniegan el expediente.

(2) Se calcula sobre superficie declarada admisible.

(3) Aplicación del artículo 16 bis del RD 147/2023.

(4) Expediente con algunos recintos de pastos permanentes ubicados en espacios protegidos donde la carga ganadera mínima será 0,1 UGM/ha.

Puede verificar la integridad de una copia de este documento mediante la lectura del código QR adjunto o mediante el acceso a la dirección <https://ws050.juntadeandalucia.es/verificarFirma> indicando el código de VERIFICACIÓN

FIRMADO POR

RAQUEL MARIA ESPIN CRESPO

29/01/2025

VERIFICACIÓN

Pk2jm8S29JPBVKMPP4HRS4XES8EPGJ

PÁG. 17/215





INCIDENCIAS

INCIDENCIA DESCRIPCIÓN

242 Recinto pendiente de acreditación de titularidad.
Recinto:14-035-017-00327-00001 Cultivo:13000 TRITICALE-SIN VARIEDAD Secano

(1) Con incidencias que retienen pago o deniegan el expediente.
(2) Se calcula sobre superficie declarada admisible.
(3) Aplicación del artículo 16 bis del RD 147/2023.
(4) Expediente con algunos recintos de pastos permanentes ubicados en espacios protegidos donde la carga ganadera mínima será 0,1 UGM/ha.

Puede verificar la integridad de una copia de este documento mediante la lectura del código QR adjunto o mediante el acceso a la dirección <https://ws050.juntadeandalucia.es/verificarFirma> indicando el código de VERIFICACIÓN

FIRMADO POR	RAQUEL MARIA ESPIN CRESPO	29/01/2025
VERIFICACIÓN	Pk2jm8S29JPBVKMPP4HRS4XES8EPGJ	PÁG. 18/215





APELLIDOS Y NOMBRE / RAZÓN SOCIAL

FERNANDEZ LEAL FRANCISCO

NIF

****8559*

EXPEDIENTE

1172644

RESOLUCIÓN

CONCESIÓN DE LA AYUDA

DATOS DE MANTENIMIENTO UNIDADES

GRUPO DE PAGO

ZONAS DE LIMITACIONES NATURALES

**Sup. Dec.
Admisible**

152,14

**Sup.
Resuelta**

151,85

Sobredecl.

0,29

% Sobredecl.

0,19

RESUMEN DE PAGOS

IMPORTE (Euros)

	Calculado	FEADER	MAPA	CAPADR	Total
Resolución DGADM/SGCIA/SAMA 26/06/2024 de solicitud anual de pago	Importe resuelto	1.002,50	115,71	61,20	1.179,41
	Pago complementario	5,38	0,62	0,33	6,33
	TOTAL	1.188,00	1.007,88	116,33	1.185,74

APLICACIÓN DE REDUCCIONES Y PENALIZACIONES (%)

Criterios de subvencionabilidad (1)	Presentación tardía	Omisión declaración	Condicionabilidad
0,00	0,00	0,00	0,00

IMPORTE (Euros)

Calculado(2)	Reducción	Penalización	Reducción Penalización (3)	Penalización adicional	Resuelto	FEADER	MAPA	CAPADR
1.188,00 €	2,26 €	0,00 €	0,00 €	0,00 €	1.185,74 €	1.007,88 €	116,32 €	61,54 €
Importe Unitario:	54,00 €	Nuevo Importe Unitario:	7,81 €					

(1) Con incidencias que retienen pago o deniegan el expediente.

(2) Se calcula sobre superficie declarada admisible.

(3) Aplicación del artículo 16 bis del RD 147/2023.

(4) Expediente con algunos recintos de pastos permanentes ubicados en espacios protegidos donde la carga ganadera mínima será 0,1 UGM/ha.

Puede verificar la integridad de una copia de este documento mediante la lectura del código QR adjunto o mediante el acceso a la dirección <https://ws050.juntadeandalucia.es/verificarFirma> indicando el código de VERIFICACIÓN

FIRMADO POR	RAQUEL MARIA ESPIN CRESPO	29/01/2025	
VERIFICACIÓN	Pk2jm8S29JPBVKMPP4HRS4XES8EPGJ	PÁG. 19/215	



RECINTOS PROPUESTOS

REF.	REFERENCIA SIGPAC	CULTIVO	S/R	USO SIGPAC	Sup. Dec. admisible	Sup. Campo	Sup. Determ.	Sup. Resuelta
-1516477	14-035-021-00113-0002	GUISANTES	S		0,03		0,03	0,03
-1516460	14-035-045-00044-0001	GUISANTES	S		0,08		0,08	0,08
-1304487	14-035-014-00153-0001	BARBECHO TRADICIONAL	S		0,01		0,01	0,01
-1304486	14-035-014-00147-0001	TRIGO BLANDO	S		0,05		0,05	0,05
-1304477	14-035-047-000474-0001	CEBADA	S		0,05		0,05	0,00
-1304470	14-035-049-00140-0003	AVENA	S		0,07		0,07	0,00
-1304465	14-035-014-00160-0001	BARBECHO TRADICIONAL	S		0,02		0,02	0,02
-1304461	14-035-014-00130-0001	BARBECHO TRADICIONAL	S		0,03		0,03	0,03
-1304454	14-035-014-00154-0001	TRIGO BLANDO	S		0,01		0,01	0,01
-1304343	14-035-048-00755-0001	TRITICALE	S		0,05		0,05	0,05
-1304333	14-035-048-00756-0001	TRITICALE	S		0,06		0,06	0,06
-1304319	14-035-048-00696-0001	AVENA	S		0,08		0,08	0,08
-1304249	14-035-051-00341-0001	TRITICALE	S		0,21		0,21	0,21
-1304248	14-035-048-00844-0001	TRITICALE	S		0,09		0,09	0,09
-1304247	14-035-048-00843-0001	TRITICALE	S		0,04		0,04	0,04
-1304240	14-035-048-00842-0001	TRITICALE	S		0,05		0,05	0,05
-1304211	14-035-020-00249-0001	TRITICALE	S		0,47		0,47	0,47
-1304151	14-035-020-00243-0001	TRITICALE	S		0,11		0,11	0,11
-1303782	14-035-020-00185-0001	TRITICALE	S		0,04		0,04	0,04
-1303738	14-035-020-00186-0001	TRITICALE	S		0,02		0,02	0,02
-1303609	14-035-019-00457-0001	TRITICALE	S		0,05		0,05	0,05
-1303593	14-035-019-00063-0001	TRITICALE	S		0,04		0,04	0,04
-1303557	14-035-014-00194-0001	TRIGO BLANDO	S		0,15		0,15	0,15
-1303535	14-035-014-00178-0001	TRIGO BLANDO	S		0,03		0,03	0,03
-1303523	14-035-014-00149-0001	BARBECHO TRADICIONAL	S		0,02		0,02	0,02
-1303510	14-035-014-00159-0001	BARBECHO TRADICIONAL	S		0,08		0,08	0,08
-1303497	14-035-014-00146-0001	TRIGO BLANDO	S		0,08		0,08	0,08
-1303472	14-035-014-00141-0001	TRIGO BLANDO	S		0,12		0,12	0,12
-1303452	14-035-014-00140-0001	TRIGO BLANDO	S		0,10		0,10	0,10
-1303438	14-035-014-00134-0001	TRIGO BLANDO	S		0,04		0,04	0,04
-1303374	14-035-014-00131-0001	BARBECHO TRADICIONAL	S		0,11		0,11	0,11
-1303353	14-035-014-00133-0001	BARBECHO TRADICIONAL	S		2,36		2,36	2,36
-1303326	14-035-014-00132-0001	TRIGO BLANDO	S		0,13		0,13	0,13
-1303315	14-035-014-00129-0001	BARBECHO TRADICIONAL	S		4,33		4,33	4,33
-1303273	14-035-014-00094-0001	TRIGO BLANDO	S		0,01		0,01	0,01
-1303272	14-035-014-00093-0001	TRIGO BLANDO	S		0,01		0,01	0,01
-1303235	14-035-014-00096-0001	TRIGO BLANDO	S		0,08		0,08	0,08
-1303182	14-035-014-00124-0001	BARBECHO TRADICIONAL	S		0,17		0,17	0,00
-1303102	14-035-009-00380-0001	TRITICALE	S		0,02		0,02	0,02
-1303085	14-035-009-00100-0001	TRITICALE	S		0,15		0,15	0,15
-1303041	14-035-009-00082-0003	GUISANTES	S		0,01		0,01	0,01
-1303024	14-035-009-00080-0004	GUISANTES	S		0,03		0,03	0,03
-1255711	14-035-015-00054-0005	TRIGO BLANDO	S		3,44		3,44	3,44
-1060424	14-035-024-00074-0001	TRITICALE	S		0,02		0,02	0,02
-487444	14-035-049-00141-0001	AVENA	S		5,54		5,54	5,54
-487238	14-035-014-00148-0001	BARBECHO TRADICIONAL	S		0,40		0,40	0,40
-487200	14-035-014-00133-0001	TRIGO BLANDO	S		0,08		0,08	0,08
-471619	14-035-014-00148-0001	TRIGO BLANDO	S		1,24		1,24	1,24
-471571	14-035-014-00133-0001	TRIGO BLANDO	S		7,06		7,06	7,06
-126611	14-035-021-00090-0001	GUISANTES	S		2,29		2,29	2,29
-126598	14-035-021-00089-0001	GUISANTES	S		0,23		0,23	0,23
-126587	14-035-021-00088-0001	GUISANTES	S		1,23		1,23	1,23

(1) Con incidencias que retienen pago o deniegan el expediente.

(2) Se calcula sobre superficie declarada admisible.

(3) Aplicación del artículo 16 bis del RD 147/2023.

(4) Expediente con algunos recintos de pastos permanentes ubicados en espacios protegidos donde la carga ganadera mínima será 0,1 UGM/ha.

<p>Puede verificar la integridad de una copia de este documento mediante la lectura del código QR adjunto o mediante el acceso a la dirección https://ws050.juntadeandalucia.es/verificarFirma indicando el código de VERIFICACIÓN</p>			
FIRMADO POR	RAQUEL MARIA ESPIN CRESPO	29/01/2025	
VERIFICACIÓN	Pk2jm8S29JPBVKMPP4HRS4XES8EPGJ	PÁG. 20/215	



RECINTOS PROPUESTOS

REF.	REFERENCIA SIGPAC	CULTIVO	S/R	USO SIGPAC	Sup. Dec. admisible	Sup. Campo	Sup. Determ.	Sup. Resuelta
4165942	14-035-024-00048-0001	TRITICALE	S		0,97		0,97	0,97
4165951	14-035-024-00048-0002	TRITICALE	S		0,09		0,09	0,09
4600293	14-035-049-00023-0001	AVENA	S		7,32		7,32	7,32
5251749	14-035-019-00488-0001	TRITICALE	S		1,87		1,87	1,87
5251798	14-035-019-00478-0001	TRITICALE	S		1,00		1,00	1,00
5251811	14-035-019-00458-0001	TRITICALE	S		0,94		0,94	0,94
5251825	14-035-009-00101-0001	TRITICALE	S		1,60		1,60	1,60
5324195	14-035-048-00693-0001	AVENA	S		2,34		2,34	2,34
5324196	14-035-048-00694-0001	AVENA	S		0,56		0,56	0,56
5324197	14-035-048-00695-0001	AVENA	S		0,42		0,42	0,42
5324200	14-035-048-00753-0001	TRITICALE	S		0,09		0,09	0,09
5324201	14-035-048-00754-0001	TRITICALE	S		0,33		0,33	0,33
5324206	14-035-048-00697-0001	AVENA	S		0,94		0,94	0,94
5499361	14-035-009-00081-0001	GUISANTES	S		0,60		0,60	0,60
5499363	14-035-043-00036-0001	CEBADA	S		2,41		2,41	2,41
6819815	14-035-021-00106-0001	GUISANTES	S		0,08		0,08	0,08
6819816	14-035-021-00316-0001	GUISANTES	S		0,73		0,73	0,73
6819817	14-035-021-00172-0001	GUISANTES	S		1,00		1,00	1,00
6819819	14-035-021-00173-0001	GUISANTES	S		1,46		1,46	1,46
6819824	14-035-021-00175-0001	GUISANTES	S		2,25		2,25	2,25
6819825	14-035-045-00045-0001	GUISANTES	S		1,54		1,54	1,54
6819831	14-035-046-00279-0002	GUISANTES	S		2,05		2,05	2,05
6819832	14-035-047-00270-0001	GUISANTES	S		0,81		0,81	0,81
6842123	14-035-049-00141-0001	AVENA	S		1,47		1,47	1,47
6842141	14-035-015-00054-0001	TRIGO BLANDO	S		1,51		1,51	1,51
1700000006940410	14-008-019-00042-0001	AVENA	S		3,05		3,05	3,05
1700000006940411	14-035-048-00758-0002	TRITICALE	S		0,15		0,15	0,15
1700000006940412	14-035-015-00052-0011	BARBECHO TRADICIONAL	S		1,46		1,46	1,46
1700000006940414	14-035-015-00055-0001	BARBECHO TRADICIONAL	S		9,97		9,97	9,97
1700000006940415	14-035-015-00053-0011	BARBECHO TRADICIONAL	S		0,92		0,92	0,92
1700000006940416	14-035-014-00144-0001	TRIGO BLANDO	S		0,82		0,82	0,82
1700000006940417	14-035-015-00056-0002	AVENA	S		20,00		20,00	20,00
1700000006940423	14-035-021-00174-0001	GUISANTES	S		2,06		2,06	2,06
1700000006940426	14-008-019-00044-0001	AVENA	S		1,50		1,50	1,50
1700000006940427	14-035-048-00760-0001	TRITICALE	S		0,28		0,28	0,28
1700000006940428	14-035-048-00763-0001	TRITICALE	S		0,19		0,19	0,19
1700000006940429	14-035-048-00766-0001	TRITICALE	S		0,39		0,39	0,39
1700000006940430	14-035-048-00769-0001	TRITICALE	S		0,99		0,99	0,99
1700000006940431	14-035-048-00759-0001	TRITICALE	S		0,31		0,31	0,31
1700000006940432	14-035-048-00764-0001	TRITICALE	S		0,08		0,08	0,08
1700000006940433	14-035-048-00765-0001	TRITICALE	S		0,75		0,75	0,75
1700000006940435	14-035-014-00142-0001	TRIGO BLANDO	S		0,45		0,45	0,45
1700000006940436	14-035-014-00145-0001	TRIGO BLANDO	S		1,27		1,27	1,27
1700000006940438	14-035-024-00176-0001	OLIVAR	S		0,22		0,22	0,22
1700000006940439	14-035-024-00177-0002	OLIVAR	S		0,43		0,43	0,43
1700000006940440	14-035-047-00475-0001	CEBADA	S		1,31		1,31	1,31
1700000006940450	14-035-014-00152-0001	BARBECHO TRADICIONAL	S		0,54		0,54	0,54
1700000006940451	14-035-014-00358-0001	BARBECHO TRADICIONAL	S		0,56		0,56	0,56
1700000006940452	14-035-014-00132-0001	BARBECHO TRADICIONAL	S		0,45		0,45	0,45
1700000006940453	14-035-020-00245-0001	TRITICALE	S		0,67		0,67	0,67
1700000006940454	14-035-020-00246-0001	TRITICALE	S		0,51		0,51	0,51
1700000006940455	14-035-020-00247-0001	TRITICALE	S		0,62		0,62	0,62

(1) Con incidencias que retienen pago o deniegan el expediente.

(2) Se calcula sobre superficie declarada admisible.

(3) Aplicación del artículo 16 bis del RD 147/2023.

(4) Expediente con algunos recintos de pastos permanentes ubicados en espacios protegidos donde la carga ganadera mínima será 0,1 UGM/ha.

<p>Puede verificar la integridad de una copia de este documento mediante la lectura del código QR adjunto o mediante el acceso a la dirección https://ws050.juntadeandalucia.es/verificarFirma indicando el código de VERIFICACIÓN</p>			
FIRMADO POR	RAQUEL MARIA ESPIN CRESPO	29/01/2025	
VERIFICACIÓN	Pk2jm8S29JPBVKMPP4HRS4XES8EPGJ	PÁG. 21/215	



RECINTOS PROPUESTOS

REF.	REFERENCIA SIGPAC	CULTIVO	S/R	USO SIGPAC	Sup. Dec. admisible	Sup. Campo	Sup. Determ.	Sup. Resuelta
170000006940456	14-035-020-00248-0001	TRITICALE	S		0,65		0,65	0,65
170000006940457	14-035-020-00242-0001	TRITICALE	S		0,74		0,74	0,74
170000006940458	14-035-024-00175-0001	OLIVAR	S		0,15		0,15	0,15
170000006940459	14-035-014-00031-0001	OLIVAR	S		3,70		3,70	3,70
170000006940460	14-035-014-00179-0001	TRIGO BLANDO	S		0,70		0,70	0,70
170000006940461	14-035-015-00054-0001	TRIGO BLANDO	S		19,00		19,00	19,00
170000006940462	14-035-014-00139-0001	TRIGO BLANDO	S		0,63		0,63	0,63
170000006940463	14-035-014-00097-0001	TRIGO BLANDO	S		0,65		0,65	0,65
170000006940464	14-035-014-00193-0001	TRIGO BLANDO	S		1,64		1,64	1,64
170000006940465	14-035-048-00770-0001	TRITICALE	S		1,20		1,20	1,20
170000006940466	14-035-051-00011-0001	TRITICALE	S		0,78		0,78	0,78
170000006940467	14-035-051-00013-0002	TRITICALE	S		0,06		0,06	0,06
170000006940468	14-035-009-00379-0001	TRITICALE	S		0,92		0,92	0,92
170000006940469	14-035-048-00761-0001	TRITICALE	S		0,12		0,12	0,12
170000006940470	14-035-048-00762-0001	TRITICALE	S		0,11		0,11	0,11
170000006940471	14-035-048-00767-0001	TRITICALE	S		0,25		0,25	0,25
170000006940472	14-035-048-00768-0001	TRITICALE	S		0,82		0,82	0,82
170000006940473	14-035-014-00068-0001	BARBECHO TRADICIONAL	S		1,22		1,22	1,22
170000006940475	14-035-020-00188-0001	TRITICALE	S		1,16		1,16	1,16
170000006940476	14-035-020-00187-0001	TRITICALE	S		0,28		0,28	0,28
170000006940477	14-035-014-00067-0001	BARBECHO TRADICIONAL	S		1,81		1,81	1,81

INCIDENCIAS

INCIDENCIA DESCRIPCIÓN

- 242 Recinto pendiente de acreditación de titularidad.
 Recinto:14-035-014-00124-00001 Cultivo:20000 BARBECHO TRADICIONAL-SIN VARIEDAD Secano
 Recinto:14-035-047-00474-00001 Cultivo:5000 CEBADA-SIN VARIEDAD Secano
 Recinto:14-035-049-00140-00003 Cultivo:8000 AVENA-SIN VARIEDAD Secano

Datos considerados para el Cálculo de la Carga Ganadera del expediente

Superficie determinada para Cálculo Carga Ganadera: 0,00 ha
 Carga Ganadera del Expediente: 0,00 ugm/ha

Incidenias de carga ganadera

INCIDENCIA DESCRIPCIÓN

- 242 Recinto pendiente de acreditación de titularidad.
 Recinto:14-035-014-00124-00001 Cultivo:20000 BARBECHO TRADICIONAL-SIN VARIEDAD Secano
- 86132 Recinto superficie forrajera que no realiza la actividad de producción de pastoreo.
 Recinto:14-035-014-00153-00001 Cultivo:20000 BARBECHO TRADICIONAL-SIN VARIEDAD Secano
 Recinto:14-035-014-00160-00001 Cultivo:20000 BARBECHO TRADICIONAL-SIN VARIEDAD Secano
 Recinto:14-035-014-00130-00001 Cultivo:20000 BARBECHO TRADICIONAL-SIN VARIEDAD Secano
 Recinto:14-035-014-00149-00001 Cultivo:20000 BARBECHO TRADICIONAL-SIN VARIEDAD Secano
 Recinto:14-035-014-00159-00001 Cultivo:20000 BARBECHO TRADICIONAL-SIN VARIEDAD Secano
 Recinto:14-035-014-00131-00001 Cultivo:20000 BARBECHO TRADICIONAL-SIN VARIEDAD Secano
 Recinto:14-035-014-00133-00001 Cultivo:20000 BARBECHO TRADICIONAL-SIN VARIEDAD Secano
 Recinto:14-035-014-00129-00001 Cultivo:20000 BARBECHO TRADICIONAL-SIN VARIEDAD Secano
 Recinto:14-035-014-00124-00001 Cultivo:20000 BARBECHO TRADICIONAL-SIN VARIEDAD Secano
 Recinto:14-035-014-00148-00001 Cultivo:20000 BARBECHO TRADICIONAL-SIN VARIEDAD Secano
 Recinto:14-035-015-00052-00011 Cultivo:20000 BARBECHO TRADICIONAL-SIN VARIEDAD Secano
 Recinto:14-035-015-00055-00001 Cultivo:20000 BARBECHO TRADICIONAL-SIN VARIEDAD Secano
 Recinto:14-035-015-00053-00011 Cultivo:20000 BARBECHO TRADICIONAL-SIN VARIEDAD Secano

(1) Con incidencias que retienen pago o deniegan el expediente.
 (2) Se calcula sobre superficie declarada admisible.
 (3) Aplicación del artículo 16 bis del RD 147/2023.
 (4) Expediente con algunos recintos de pastos permanentes ubicados en espacios protegidos donde la carga ganadera mínima será 0,1 UGM/ha.

Puede verificar la integridad de una copia de este documento mediante la lectura del código QR adjunto o mediante el acceso a la dirección <https://ws050.juntadeandalucia.es/verificarFirma> indicando el código de VERIFICACIÓN

FIRMADO POR	RAQUEL MARIA ESPIN CRESPO	29/01/2025	
VERIFICACIÓN	Pk2jm8S29JPBVKMPP4HRS4XES8EPGJ	PÁG. 22/215	



Recinto:14-035-014-00152-00001 Cultivo:20000 BARBECHO TRADICIONAL-SIN VARIEDAD Secano
Recinto:14-035-014-00358-00001 Cultivo:20000 BARBECHO TRADICIONAL-SIN VARIEDAD Secano
Recinto:14-035-014-00132-00001 Cultivo:20000 BARBECHO TRADICIONAL-SIN VARIEDAD Secano
Recinto:14-035-014-00068-00001 Cultivo:20000 BARBECHO TRADICIONAL-SIN VARIEDAD Secano
Recinto:14-035-014-00067-00001 Cultivo:20000 BARBECHO TRADICIONAL-SIN VARIEDAD Secano

(1) Con incidencias que retienen pago o deniegan el expediente.

(2) Se calcula sobre superficie declarada admisible.

(3) Aplicación del artículo 16 bis del RD 147/2023.

(4) Expediente con algunos recintos de pastos permanentes ubicados en espacios protegidos donde la carga ganadera mínima será 0,1 UGM/ha.

Puede verificar la integridad de una copia de este documento mediante la lectura del código QR adjunto o mediante el acceso a la dirección <https://ws050.juntadeandalucia.es/verificarFirma> indicando el código de VERIFICACIÓN

FIRMADO POR	RAQUEL MARIA ESPIN CRESPO	29/01/2025
VERIFICACIÓN	Pk2jm8S29JPBVKMPP4HRS4XES8EPGJ	PÁG. 23/215





APELLIDOS Y NOMBRE / RAZÓN SOCIAL

GARCIA GIL FRANCISCO JAVIER

NIF

****4806*

EXPEDIENTE

1189891

RESOLUCIÓN

CONCESIÓN DE LA AYUDA

DATOS DE MANTENIMIENTO UNIDADES

GRUPO DE PAGO

ZONAS DE LIMITACIONES NATURALES

**Sup. Dec.
Admisible**

202,83

**Sup.
Resuelta**

200,83

Sobredecl.

2,00

% Sobredecl.

0,99

RESUMEN DE PAGOS

IMPORTE (Euros)

	Calculado	FEADER	MAPA	CAPADR	Total
Resolución DGADM/SGCIA/SAMA 26/06/2024 de solicitud anual de pago	Importe resuelto	968,22	111,74	59,12	1.139,08
	Pago complementario	31,63	3,65	1,93	37,21
	TOTAL	1.188,00	999,85	115,39	1.176,29

APLICACIÓN DE REDUCCIONES Y PENALIZACIONES (%)

Criterios de subvencionabilidad (1)	Presentación tardía	Omisión declaración	Condicionabilidad
0,00	0,00	0,00	0,00

IMPORTE (Euros)

Calculado(2)	Reducción	Penalización	Reducción Penalización (3)	Penalización adicional	Resuelto	FEADER	MAPA	CAPADR
1.188,00 €	11,71 €	0,00 €	0,00 €	0,00 €	1.176,29 €	999,85 €	115,39 €	61,05 €
Importe Unitario:	54,00 €	Nuevo Importe Unitario:	5,86 €					

(1) Con incidencias que retienen pago o deniegan el expediente.

(2) Se calcula sobre superficie declarada admisible.

(3) Aplicación del artículo 16 bis del RD 147/2023.

(4) Expediente con algunos recintos de pastos permanentes ubicados en espacios protegidos donde la carga ganadera mínima será 0,1 UGM/ha.

Puede verificar la integridad de una copia de este documento mediante la lectura del código QR adjunto o mediante el acceso a la dirección <https://ws050.juntadeandalucia.es/verificarFirma> indicando el código de VERIFICACIÓN

FIRMADO POR	RAQUEL MARIA ESPIN CRESPO	29/01/2025	
VERIFICACIÓN	Pk2jm8S29JPBVKMPP4HRS4XES8EPGJ	PÁG. 24/215	



RECINTOS PROPUESTOS

REF.	REFERENCIA SIGPAC	CULTIVO	S/R	USO SIGPAC	Sup. Dec. admisible	Sup. Campo	Sup. Determ.	Sup. Resuelta
-1497261	14-023-005-00028-0001	PASTOS DE MENOS DE 5 AÑOS	S		13,91		13,91	13,91
-1497260	14-023-005-00028-0001	PASTOS DE MENOS DE 5 AÑOS	S		1,90		1,90	1,90
-1497253	14-023-005-00028-0001	TRANQUILLÓN	S		13,56		13,56	13,56
-1497245	14-023-005-00028-0001	PASTOS DE MENOS DE 5 AÑOS	S		7,00		7,00	7,00
-1262265	14-072-014-00110-0002	GUISANTES	S		0,26		0,26	0,26
-1262264	14-072-014-00110-0001	GUISANTES	S		0,15		0,15	0,15
-1262263	14-072-014-00111-0001	GUISANTES	S		0,71		0,71	0,71
-1262262	14-072-014-00152-0001	GUISANTES	S		0,16		0,16	0,16
-1262261	14-072-014-00153-0001	GUISANTES	S		0,15		0,15	0,15
-1262217	14-072-004-00201-0001	BARBECHO TRADICIONAL	S		1,00		1,00	1,00
-1261931	14-006-005-00003-0020	PASTOS DE MENOS DE 5 AÑOS	S		2,62		2,62	2,62
-1261930	14-006-005-00003-0005	PASTOS PERMANENTES DE 5 O MAS AÑOS	S		0,05		0,05	0,05
-1261929	14-006-005-00003-0005	PASTOS PERMANENTES DE 5 O MAS AÑOS	S		0,41		0,41	0,41
-992713	14-072-003-00303-0001	TRIGO BLANDO	S		0,76		0,76	0,76
-698227	14-023-005-00028-0001	PASTOS DE MENOS DE 5 AÑOS	S		4,11		4,11	4,11
-698220	14-023-005-00028-0001	PASTOS DE MENOS DE 5 AÑOS	S		4,58		4,58	4,58
-698190	14-006-005-00003-0003	TRANQUILLÓN	S		0,46		0,46	0,46
-578505	14-023-005-00036-0001	TRANQUILLÓN	S		0,42		0,42	0,42
-492939	14-023-005-00040-0001	PASTOS DE MENOS DE 5 AÑOS	S		10,72		10,72	10,72
-491501	14-006-005-00003-0020	PASTOS DE MENOS DE 5 AÑOS	S		5,16		5,16	5,16
-140428	14-023-005-00028-0001	PASTOS DE MENOS DE 5 AÑOS	S		0,72		0,72	0,72
-140380	14-006-005-00003-0016	PASTOS PERMANENTES DE 5 O MAS AÑOS	S		0,09		0,09	0,09
-140295	14-006-005-00003-0016	PASTOS PERMANENTES DE 5 O MAS AÑOS	S		0,05		0,05	0,05
4106083	14-072-002-00133-0001	TRANQUILLÓN	S		0,38		0,38	0,38
4106104	14-072-003-00302-0001	TRIGO BLANDO	S		1,32		1,32	1,32
4106139	14-072-004-00035-0001	GUISANTES	S		0,85		0,85	0,85
4106142	14-072-010-00102-0001	GUISANTES	S		0,12		0,12	0,12
4106144	14-072-004-00164-0001	TRIGO BLANDO	S		1,17		1,17	1,17
4106145	14-072-010-00198-0001	GUISANTES	S		0,81		0,81	0,81
4602004	14-006-004-00127-0001	PASTOS DE MENOS DE 5 AÑOS	S		5,42		5,42	5,42
4652993	14-023-005-00036-0001	PASTOS DE MENOS DE 5 AÑOS	S		3,18		3,18	3,18
1700000006135987	14-006-003-00144-0001	PASTOS DE MENOS DE 5 AÑOS	S		1,06		1,06	0,00
1700000006135988	14-023-006-00005-0001	PASTOS DE MENOS DE 5 AÑOS	S		10,28		10,28	10,28
1700000006135989	14-023-006-00008-0001	PASTOS DE MENOS DE 5 AÑOS	S		4,22		4,22	4,22
1700000006135990	14-006-005-00003-0012	PASTOS PERMANENTES DE 5 O MAS AÑOS	S		11,85		11,85	11,85
1700000006135993	14-023-005-00037-0001	PASTOS DE MENOS DE 5 AÑOS	S		0,52		0,52	0,52
1700000006135994	14-023-005-00038-0001	PASTOS DE MENOS DE 5 AÑOS	S		1,18		1,18	1,18
1700000006135995	14-023-005-00039-0001	PASTOS DE MENOS DE 5 AÑOS	S		1,06		1,06	1,06
1700000006135998	14-023-005-00040-0001	PASTOS DE MENOS DE 5 AÑOS	S		25,17		25,17	25,17
1700000006136000	14-006-006-00204-0001	PASTOS DE MENOS DE 5 AÑOS	S		0,44		0,44	0,44
1700000006136001	14-006-006-00200-0001	PASTOS DE MENOS DE 5 AÑOS	S		1,36		1,36	1,36
1700000006136002	14-023-005-00034-0001	TRANQUILLÓN	S		1,62		1,62	1,62
1700000006136003	14-023-005-00035-0001	PASTOS DE MENOS DE 5 AÑOS	S		2,14		2,14	2,14
1700000006136004	14-023-005-00035-0001	TRANQUILLÓN	S		4,08		4,08	4,08
1700000006136006	14-023-005-00029-0001	PASTOS DE MENOS DE 5 AÑOS	S		6,98		6,98	6,98
1700000006136008	14-006-005-00003-0003	PASTOS DE MENOS DE 5 AÑOS	S		1,04		1,04	1,04
1700000006136009	14-006-005-00020-0001	PASTOS PERMANENTES DE 5 O MAS AÑOS	S		1,61		1,61	1,61
1700000006136010	14-006-005-00003-0004	PASTOS DE MENOS DE 5 AÑOS	S		0,21		0,21	0,21
1700000006136013	14-006-004-00118-0001	PASTOS DE MENOS DE 5 AÑOS	S		1,91		1,91	1,91
1700000006136014	14-006-004-00119-0001	PASTOS DE MENOS DE 5 AÑOS	S		0,94		0,94	0,00
1700000006136017	14-006-006-00181-0001	PASTOS DE MENOS DE 5 AÑOS	S		6,40		6,40	6,40
1700000006136018	14-006-006-00161-0002	PASTOS DE MENOS DE 5 AÑOS	S		5,94		5,94	5,94

(1) Con incidencias que retienen pago o deniegan el expediente.

(2) Se calcula sobre superficie declarada admisible.

(3) Aplicación del artículo 16 bis del RD 147/2023.

(4) Expediente con algunos recintos de pastos permanentes ubicados en espacios protegidos donde la carga ganadera mínima será 0,1 UGM/ha.

Puede verificar la integridad de una copia de este documento mediante la lectura del código QR adjunto o mediante el acceso a la dirección <https://ws050.juntadeandalucia.es/verificarFirma> indicando el código de VERIFICACIÓN

FIRMADO POR

RAQUEL MARIA ESPIN CRESPO

29/01/2025

VERIFICACIÓN

Pk2jm8S29JPBVKMPP4HRS4XES8EPGJ

PÁG. 25/215





RECINTOS PROPUESTOS

REF.	REFERENCIA SIGPAC	CULTIVO	S/R	USO SIGPAC	Sup. Dec. admisible	Sup. Campo	Sup. Determ.	Sup. Resuelta
170000006136019	14-006-006-00155-0001	PASTOS PERMANENTES DE 5 O MAS AÑOS	S		0,20		0,20	0,20
170000006136020	14-006-005-00109-0001	TRANQUILLÓN	S		17,23		17,23	17,23
170000006136021	14-006-006-00156-0001	TRANQUILLÓN	S		4,70		4,70	4,70
170000006136022	14-006-005-00017-0001	PASTOS PERMANENTES DE 5 O MAS AÑOS	S		1,02		1,02	1,02
170000006136023	14-006-005-00006-0001	PASTOS PERMANENTES DE 5 O MAS AÑOS	S		7,47		7,47	7,47

INCIDENCIAS

INCIDENCIA DESCRIPCIÓN

242	Recinto pendiente de acreditación de titularidad. Recinto:14-006-003-00144-00001 Cultivo:63000 PASTOS DE MENOS DE 5 AÑOS-SIN VARIEDAD Secano Recinto:14-006-004-00119-00001 Cultivo:63000 PASTOS DE MENOS DE 5 AÑOS-SIN VARIEDAD Secano
-----	---

Datos considerados para el Cálculo de la Carga Ganadera del expediente

Superficie determinada para Cálculo Carga Ganadera: 150,92 ha
Carga Ganadera del Expediente: 0,63 ugm/ha

Explotación	Especie	Ugm Calculada para CG
ES140060000100	BOVINA	22,72
ES140060000100	OVINA	15,34
ES140230000149	BOVINA	56,28

Recintos Determinados para el Cálculo de Garga Ganadera

REF.	REFERENCIA SIGPAC	CULTIVO	DESCRIPCIÓN CULTIVO	S/R	SUP. RESELTA (ha)
-1497261	14-023-005-00028-00001	63000	PASTOS DE MENOS DE 5 AÑOS-SIN VARIEDAD	S	13,91
-1497260	14-023-005-00028-00001	63000	PASTOS DE MENOS DE 5 AÑOS-SIN VARIEDAD	S	1,90
-1497245	14-023-005-00028-00001	63000	PASTOS DE MENOS DE 5 AÑOS-SIN VARIEDAD	S	7,00
-1261931	14-006-005-00003-00020	63000	PASTOS DE MENOS DE 5 AÑOS-SIN VARIEDAD	S	2,62
-1261930	14-006-005-00003-00005	62000	PASTOS PERMANENTES DE 5 O MAS AÑOS-SIN VARIEDAD	S	0,05
-1261929	14-006-005-00003-00005	62000	PASTOS PERMANENTES DE 5 O MAS AÑOS-SIN VARIEDAD	S	0,41
-698227	14-023-005-00028-00001	63000	PASTOS DE MENOS DE 5 AÑOS-SIN VARIEDAD	S	4,11
-698220	14-023-005-00028-00001	63000	PASTOS DE MENOS DE 5 AÑOS-SIN VARIEDAD	S	4,58
-492939	14-023-005-00040-00001	63000	PASTOS DE MENOS DE 5 AÑOS-SIN VARIEDAD	S	10,72
-491501	14-006-005-00003-00020	63000	PASTOS DE MENOS DE 5 AÑOS-SIN VARIEDAD	S	5,16
-140428	14-023-005-00028-00001	63000	PASTOS DE MENOS DE 5 AÑOS-SIN VARIEDAD	S	0,72
-140380	14-006-005-00003-00016	62000	PASTOS PERMANENTES DE 5 O MAS AÑOS-SIN VARIEDAD	S	0,09
-140295	14-006-005-00003-00016	62000	PASTOS PERMANENTES DE 5 O MAS AÑOS-SIN VARIEDAD	S	0,05
4602004	14-006-004-00127-00001	63000	PASTOS DE MENOS DE 5 AÑOS-SIN VARIEDAD	S	5,42
4652993	14-023-005-00036-00001	63000	PASTOS DE MENOS DE 5 AÑOS-SIN VARIEDAD	S	3,18
170000006135987	14-006-003-00144-00001	63000	PASTOS DE MENOS DE 5 AÑOS-SIN VARIEDAD	S	0,00
170000006135988	14-023-006-00005-00001	63000	PASTOS DE MENOS DE 5 AÑOS-SIN VARIEDAD	S	10,28
170000006135989	14-023-006-00008-00001	63000	PASTOS DE MENOS DE 5 AÑOS-SIN VARIEDAD	S	4,22
170000006135990	14-006-005-00003-00012	62000	PASTOS PERMANENTES DE 5 O MAS AÑOS-SIN VARIEDAD	S	11,85
170000006135993	14-023-005-00037-00001	63000	PASTOS DE MENOS DE 5 AÑOS-SIN VARIEDAD	S	0,52
170000006135994	14-023-005-00038-00001	63000	PASTOS DE MENOS DE 5 AÑOS-SIN VARIEDAD	S	1,18
170000006135995	14-023-005-00039-00001	63000	PASTOS DE MENOS DE 5 AÑOS-SIN VARIEDAD	S	1,06
170000006135998	14-023-005-00040-00001	63000	PASTOS DE MENOS DE 5 AÑOS-SIN VARIEDAD	S	25,17
170000006136000	14-006-006-00204-00001	63000	PASTOS DE MENOS DE 5 AÑOS-SIN VARIEDAD	S	0,44
170000006136001	14-006-006-00200-00001	63000	PASTOS DE MENOS DE 5 AÑOS-SIN VARIEDAD	S	1,36

(1) Con incidencias que retienen pago o deniegan el expediente.
(2) Se calcula sobre superficie declarada admisible.
(3) Aplicación del artículo 16 bis del RD 147/2023.
(4) Expediente con algunos recintos de pastos permanentes ubicados en espacios protegidos donde la carga ganadera mínima será 0,1 UGM/ha.

Puede verificar la integridad de una copia de este documento mediante la lectura del código QR adjunto o mediante el acceso a la dirección https://ws050.juntadeandalucia.es/verificarFirma indicando el código de VERIFICACIÓN			
FIRMADO POR	RAQUEL MARIA ESPIN CRESPO	29/01/2025	
VERIFICACIÓN	Pk2jm8S29JPBVKMPP4HRS4XES8EPGJ	PÁG. 26/215	



Recintos Determinados para el Cálculo de Garga Ganadera

REF.	REFERENCIA SIGPAC	CULTIVO	DESCRIPCIÓN CULTIVO	S/R	SUP. RESUELTA (ha)
1700000006136003	14-023-005-00035-00001	63000	PASTOS DE MENOS DE 5 AÑOS-SIN VARIEDAD	S	2,14
1700000006136006	14-023-005-00029-00001	63000	PASTOS DE MENOS DE 5 AÑOS-SIN VARIEDAD	S	6,98
1700000006136008	14-006-005-00003-00003	63000	PASTOS DE MENOS DE 5 AÑOS-SIN VARIEDAD	S	1,04
1700000006136009	14-006-005-00020-00001	62000	PASTOS PERMANENTES DE 5 O MAS AÑOS-SIN VARIEDAD	S	1,61
1700000006136010	14-006-005-00003-00004	63000	PASTOS DE MENOS DE 5 AÑOS-SIN VARIEDAD	S	0,21
1700000006136013	14-006-004-00118-00001	63000	PASTOS DE MENOS DE 5 AÑOS-SIN VARIEDAD	S	1,91
1700000006136014	14-006-004-00119-00001	63000	PASTOS DE MENOS DE 5 AÑOS-SIN VARIEDAD	S	0,00
1700000006136017	14-006-006-00181-00001	63000	PASTOS DE MENOS DE 5 AÑOS-SIN VARIEDAD	S	6,40
1700000006136018	14-006-006-00161-00002	63000	PASTOS DE MENOS DE 5 AÑOS-SIN VARIEDAD	S	5,94
1700000006136019	14-006-006-00155-00001	62000	PASTOS PERMANENTES DE 5 O MAS AÑOS-SIN VARIEDAD	S	0,20
1700000006136022	14-006-005-00017-00001	62000	PASTOS PERMANENTES DE 5 O MAS AÑOS-SIN VARIEDAD	S	1,02
1700000006136023	14-006-005-00006-00001	62000	PASTOS PERMANENTES DE 5 O MAS AÑOS-SIN VARIEDAD	S	7,47

Incidencias de carga ganadera

INCIDENCIA DESCRIPCIÓN

242	Recinto pendiente de acreditación de titularidad. Recinto:14-006-003-00144-00001 Cultivo:63000 PASTOS DE MENOS DE 5 AÑOS-SIN VARIEDAD Secano Recinto:14-006-004-00119-00001 Cultivo:63000 PASTOS DE MENOS DE 5 AÑOS-SIN VARIEDAD Secano
86132	Recinto superficie forrajera que no realiza la actividad de producción de pastoreo. Recinto:14-072-004-00201-00001 Cultivo:20000 BARBECHO TRADICIONAL-SIN VARIEDAD Secano

(1) Con incidencias que retienen pago o deniegan el expediente.

(2) Se calcula sobre superficie declarada admisible.

(3) Aplicación del artículo 16 bis del RD 147/2023.

(4) Expediente con algunos recintos de pastos permanentes ubicados en espacios protegidos donde la carga ganadera mínima será 0,1 UGM/ha.

Puede verificar la integridad de una copia de este documento mediante la lectura del código QR adjunto o mediante el acceso a la dirección <https://ws050.juntadeandalucia.es/verificarFirma> indicando el código de VERIFICACIÓN

FIRMADO POR

RAQUEL MARIA ESPIN CRESPO

29/01/2025

VERIFICACIÓN

Pk2jm8S29JPBVKMPP4HRS4XES8EPGJ

PÁG. 27/215





APELLIDOS Y NOMBRE / RAZÓN SOCIAL

GARCIA LOPEZ JUAN PEDRO

NIF
***0200*

EXPEDIENTE
1227829

RESOLUCIÓN
CONCESIÓN DE LA AYUDA

DATOS DE MANTENIMIENTO UNIDADES

GRUPO DE PAGO	Sup. Dec. Admisible	Sup. Resuelta	Sobredecl.	% Sobredecl.
ZONAS DE LIMITACIONES NATURALES	75,11	75,11	0,00	0,00

RESUMEN DE PAGOS

	IMPORTE (Euros)				Total
	Calculado	FEADER	MAPA	CAPADR	
Resolución DGADM/SGCIA/SAMA 26/06/2024 de solicitud anual de pago	Importe resuelto	999,70	115,37	61,05	1.176,12
	Pago complementario	10,10	1,17	0,61	11,88
	TOTAL	1.188,00	1.009,80	116,54	61,66

APLICACIÓN DE REDUCCIONES Y PENALIZACIONES (%)

Criterios de subvencionabilidad (1)	Presentación tardía	Omisión declaración	Condicionalidad
0,00	0,00	0,00	0,00

IMPORTE (Euros)

Calculado(2)	Reducción	Penalización	Reducción Penalización (3)	Penalización adicional	Resuelto	FEADER	MAPA	CAPADR
1.188,00 €	0,00 €	0,00 €	0,00 €	0,00 €	1.188,00 €	1.009,80 €	116,54 €	61,66 €
Importe Unitario:	54,00 €	Nuevo Importe Unitario:	15,82 €					

RECINTOS PROPUESTOS

REF.	REFERENCIA SIGPAC	CULTIVO	S/R	USO SIGPAC	Sup. Dec. admisible	Sup. Campo	Sup. Determ.	Sup. Resuelta
-1622349	14-016-005-00122-0001	PASTOS PERMANENTES DE 5 O MAS AÑOS	S		0,87		0,87	0,87
-182659	14-016-005-00230-0001	PASTOS PERMANENTES DE 5 O MAS AÑOS	S		0,08		0,08	0,08
-182658	14-016-005-00230-0002	PASTOS PERMANENTES DE 5 O MAS AÑOS	S		17,48		17,48	17,48
-182639	14-016-005-00091-0002	PASTOS PERMANENTES DE 5 O MAS AÑOS	S		1,64		1,64	1,64
-119791	14-016-005-00206-0001	PASTOS PERMANENTES DE 5 O MAS AÑOS	S		0,40		0,40	0,40
4227771	14-016-005-00122-0003	PASTOS PERMANENTES DE 5 O MAS AÑOS	S		0,63		0,63	0,63
4227776	14-016-005-00083-0001	PASTOS PERMANENTES DE 5 O MAS AÑOS	S		9,83		9,83	9,83
4227777	14-016-005-00086-0002	PASTOS PERMANENTES DE 5 O MAS AÑOS	S		2,43		2,43	2,43
4227778	14-016-005-00117-0001	PASTOS PERMANENTES DE 5 O MAS AÑOS	S		8,73		8,73	8,73
1700000005956535	14-016-004-00096-0001	PASTOS PERMANENTES DE 5 O MAS AÑOS	S		1,03		1,03	1,03
1700000005956536	14-016-004-00097-0002	PASTOS PERMANENTES DE 5 O MAS AÑOS	S		11,78		11,78	11,78
1700000005956537	14-016-005-00121-0001	PASTOS PERMANENTES DE 5 O MAS AÑOS	S		2,40		2,40	2,40
1700000005956538	14-016-005-00120-0001	PASTOS PERMANENTES DE 5 O MAS AÑOS	S		2,17		2,17	2,17
1700000005956539	14-016-005-00119-0001	PASTOS PERMANENTES DE 5 O MAS AÑOS	S		3,84		3,84	3,84
1700000005956540	14-016-005-00122-0002	PASTOS PERMANENTES DE 5 O MAS AÑOS	S		4,38		4,38	4,38
1700000005956543	14-016-005-00124-0001	PASTOS PERMANENTES DE 5 O MAS AÑOS	S		5,84		5,84	5,84
1700000005956545	14-016-005-00118-0001	PASTOS PERMANENTES DE 5 O MAS AÑOS	S		1,58		1,58	1,58

(1) Con incidencias que retienen pago o deniegan el expediente.

(2) Se calcula sobre superficie declarada admisible.

(3) Aplicación del artículo 16 bis del RD 147/2023.

(4) Expediente con algunos recintos de pastos permanentes ubicados en espacios protegidos donde la carga ganadera mínima será 0,1 UGM/ha.

Puede verificar la integridad de una copia de este documento mediante la lectura del código QR adjunto o mediante el acceso a la dirección <https://ws050.juntadeandalucia.es/verificarFirma> indicando el código de VERIFICACIÓN

FIRMADO POR

RAQUEL MARIA ESPIN CRESPO

29/01/2025

VERIFICACIÓN

Pk2jm8S29JPBVKMPP4HRS4XES8EPGJ

PÁG. 28/215





INCIDENCIAS

INCIDENCIA DESCRIPCIÓN

- 75022 No Autoriza a que, en caso de la devolución por la entidad financiera (retrocesión bancaria) del pago en la cuenta corriente consignada en la solicitud y que está debidamente registrada en el sistema contable GIRO de la Junta de Andalucía, se proceda al pago en cualquier otra cuenta corriente de la titularidad del solicitante vigente en dicho sistema contable.
- 86122 Recinto superficie forrajera que realiza la actividad de producción de pastoreo y no declara el o los códigos del Registro de Explotaciones Ganaderas de Andalucía, REGA.
 Recinto:14-016-004-00099-00001 Cultivo:62000 PASTOS PERMANENTES DE 5 O MAS AÑOS-SIN VARIEDAD Secano
 Recinto:14-016-004-00099-00003 Cultivo:62000 PASTOS PERMANENTES DE 5 O MAS AÑOS-SIN VARIEDAD Secano
 Recinto:14-016-004-00106-00001 Cultivo:62000 PASTOS PERMANENTES DE 5 O MAS AÑOS-SIN VARIEDAD Secano
 Recinto:14-016-004-00107-00001 Cultivo:62000 PASTOS PERMANENTES DE 5 O MAS AÑOS-SIN VARIEDAD Secano
 Recinto:14-016-004-00107-00002 Cultivo:62000 PASTOS PERMANENTES DE 5 O MAS AÑOS-SIN VARIEDAD Secano
 Recinto:14-016-004-00107-00004 Cultivo:62000 PASTOS PERMANENTES DE 5 O MAS AÑOS-SIN VARIEDAD Secano
 Recinto:14-016-005-00067-00001 Cultivo:62000 PASTOS PERMANENTES DE 5 O MAS AÑOS-SIN VARIEDAD Secano
 Recinto:14-016-005-00069-00001 Cultivo:62000 PASTOS PERMANENTES DE 5 O MAS AÑOS-SIN VARIEDAD Secano
 Recinto:14-016-005-00184-00001 Cultivo:62000 PASTOS PERMANENTES DE 5 O MAS AÑOS-SIN VARIEDAD Secano
- 86124 Recinto de forrajera para Cálculo de Carga Ganadera que No pertenece a Explotación.
 Recinto:14-016-004-00099-00001 Cultivo:62000 PASTOS PERMANENTES DE 5 O MAS AÑOS-SIN VARIEDAD Secano
 Recinto:14-016-004-00099-00003 Cultivo:62000 PASTOS PERMANENTES DE 5 O MAS AÑOS-SIN VARIEDAD Secano
 Recinto:14-016-004-00106-00001 Cultivo:62000 PASTOS PERMANENTES DE 5 O MAS AÑOS-SIN VARIEDAD Secano
 Recinto:14-016-004-00107-00001 Cultivo:62000 PASTOS PERMANENTES DE 5 O MAS AÑOS-SIN VARIEDAD Secano
 Recinto:14-016-004-00107-00002 Cultivo:62000 PASTOS PERMANENTES DE 5 O MAS AÑOS-SIN VARIEDAD Secano
 Recinto:14-016-004-00107-00004 Cultivo:62000 PASTOS PERMANENTES DE 5 O MAS AÑOS-SIN VARIEDAD Secano
 Recinto:14-016-005-00067-00001 Cultivo:62000 PASTOS PERMANENTES DE 5 O MAS AÑOS-SIN VARIEDAD Secano
 Recinto:14-016-005-00069-00001 Cultivo:62000 PASTOS PERMANENTES DE 5 O MAS AÑOS-SIN VARIEDAD Secano
 Recinto:14-016-005-00184-00001 Cultivo:62000 PASTOS PERMANENTES DE 5 O MAS AÑOS-SIN VARIEDAD Secano

Datos considerados para el Cálculo de la Carga Ganadera del expediente

Superficie determinada para Cálculo Carga Ganadera: 75,11 ha
 Carga Ganadera del Expediente: 1,07 ugm/ha (4)

Explotación	Especie	Ugm Calculada para CG
ES140160000207	OVINA	45,86
ES140160000207	PORCINO	30,31
ES140160000208	OVINA	1,14
ES140160000208	PORCINO	2,81

Recintos Determinados para el Cálculo de Garga Ganadera

REF.	REFERENCIA SIGPAC	CULTIVO	DESCRIPCIÓN CULTIVO	S/R	SUP. RESUELTA (ha)
-1622349	14-016-005-00122-00001	62000	PASTOS PERMANENTES DE 5 O MAS AÑOS-SIN VARIEDAD	S	0,87
-182659	14-016-005-00230-00001	62000	PASTOS PERMANENTES DE 5 O MAS AÑOS-SIN VARIEDAD	S	0,08
-182658	14-016-005-00230-00002	62000	PASTOS PERMANENTES DE 5 O MAS AÑOS-SIN VARIEDAD	S	17,48
-182639	14-016-005-00091-00002	62000	PASTOS PERMANENTES DE 5 O MAS AÑOS-SIN VARIEDAD	S	1,64
-119791	14-016-005-00206-00001	62000	PASTOS PERMANENTES DE 5 O MAS AÑOS-SIN VARIEDAD	S	0,40
4227771	14-016-005-00122-00003	62000	PASTOS PERMANENTES DE 5 O MAS AÑOS-SIN VARIEDAD	S	0,63
4227776	14-016-005-00083-00001	62000	PASTOS PERMANENTES DE 5 O MAS AÑOS-SIN VARIEDAD	S	9,83
4227777	14-016-005-00086-00002	62000	PASTOS PERMANENTES DE 5 O MAS AÑOS-SIN VARIEDAD	S	2,43
4227778	14-016-005-00117-00001	62000	PASTOS PERMANENTES DE 5 O MAS AÑOS-SIN VARIEDAD	S	8,73
170000005956535	14-016-004-00096-00001	62000	PASTOS PERMANENTES DE 5 O MAS AÑOS-SIN VARIEDAD	S	1,03
170000005956536	14-016-004-00097-00002	62000	PASTOS PERMANENTES DE 5 O MAS AÑOS-SIN VARIEDAD	S	11,78

(1) Con incidencias que retienen pago o deniegan el expediente.
 (2) Se calcula sobre superficie declarada admisible.
 (3) Aplicación del artículo 16 bis del RD 147/2023.
 (4) Expediente con algunos recintos de pastos permanentes ubicados en espacios protegidos donde la carga ganadera mínima será 0,1 UGM/ha.

Puede verificar la integridad de una copia de este documento mediante la lectura del código QR adjunto o mediante el acceso a la dirección https://ws050.juntadeandalucia.es/verificarFirma indicando el código de VERIFICACIÓN			
FIRMADO POR	RAQUEL MARIA ESPIN CRESPO	29/01/2025	
VERIFICACIÓN	Pk2jm8S29JPBVKMPP4HRS4XES8EPGJ	PÁG. 29/215	



Recintos Determinados para el Cálculo de Garga Ganadera

REF.	REFERENCIA SIGPAC	CULTIVO	DESCRIPCIÓN CULTIVO	S/R	SUP. RESUELTA (ha)
170000005956537	14-016-005-00121-00001	62000	PASTOS PERMANENTES DE 5 O MAS AÑOS-SIN VARIEDAD	S	2,40
170000005956538	14-016-005-00120-00001	62000	PASTOS PERMANENTES DE 5 O MAS AÑOS-SIN VARIEDAD	S	2,17
170000005956539	14-016-005-00119-00001	62000	PASTOS PERMANENTES DE 5 O MAS AÑOS-SIN VARIEDAD	S	3,84
170000005956540	14-016-005-00122-00002	62000	PASTOS PERMANENTES DE 5 O MAS AÑOS-SIN VARIEDAD	S	4,38
170000005956543	14-016-005-00124-00001	62000	PASTOS PERMANENTES DE 5 O MAS AÑOS-SIN VARIEDAD	S	5,84
170000005956545	14-016-005-00118-00001	62000	PASTOS PERMANENTES DE 5 O MAS AÑOS-SIN VARIEDAD	S	1,58

Incidencias de carga ganadera

INCIDENCIA DESCRIPCIÓN

86122	Recinto superficie forrajera que realiza la actividad de producción de pastoreo y no declara el o los códigos del Registro de Explotaciones Ganaderas de Andalucía, REGA. Recinto:14-016-004-00106-00001 Cultivo:62000 PASTOS PERMANENTES DE 5 O MAS AÑOS-SIN VARIEDAD Secano Recinto:14-016-005-00069-00001 Cultivo:62000 PASTOS PERMANENTES DE 5 O MAS AÑOS-SIN VARIEDAD Secano Recinto:14-016-004-00099-00001 Cultivo:62000 PASTOS PERMANENTES DE 5 O MAS AÑOS-SIN VARIEDAD Secano Recinto:14-016-004-00099-00003 Cultivo:62000 PASTOS PERMANENTES DE 5 O MAS AÑOS-SIN VARIEDAD Secano Recinto:14-016-004-00107-00004 Cultivo:62000 PASTOS PERMANENTES DE 5 O MAS AÑOS-SIN VARIEDAD Secano Recinto:14-016-005-00067-00001 Cultivo:62000 PASTOS PERMANENTES DE 5 O MAS AÑOS-SIN VARIEDAD Secano Recinto:14-016-005-00184-00001 Cultivo:62000 PASTOS PERMANENTES DE 5 O MAS AÑOS-SIN VARIEDAD Secano Recinto:14-016-004-00107-00002 Cultivo:62000 PASTOS PERMANENTES DE 5 O MAS AÑOS-SIN VARIEDAD Secano Recinto:14-016-004-00107-00001 Cultivo:62000 PASTOS PERMANENTES DE 5 O MAS AÑOS-SIN VARIEDAD Secano
86124	Recinto de forrajera para Cálculo de Carga Ganadera que No pertenece a Explotación. Recinto:14-016-004-00106-00001 Cultivo:62000 PASTOS PERMANENTES DE 5 O MAS AÑOS-SIN VARIEDAD Secano Recinto:14-016-005-00069-00001 Cultivo:62000 PASTOS PERMANENTES DE 5 O MAS AÑOS-SIN VARIEDAD Secano Recinto:14-016-004-00099-00001 Cultivo:62000 PASTOS PERMANENTES DE 5 O MAS AÑOS-SIN VARIEDAD Secano Recinto:14-016-004-00099-00003 Cultivo:62000 PASTOS PERMANENTES DE 5 O MAS AÑOS-SIN VARIEDAD Secano Recinto:14-016-004-00107-00004 Cultivo:62000 PASTOS PERMANENTES DE 5 O MAS AÑOS-SIN VARIEDAD Secano Recinto:14-016-005-00067-00001 Cultivo:62000 PASTOS PERMANENTES DE 5 O MAS AÑOS-SIN VARIEDAD Secano Recinto:14-016-005-00184-00001 Cultivo:62000 PASTOS PERMANENTES DE 5 O MAS AÑOS-SIN VARIEDAD Secano Recinto:14-016-004-00107-00002 Cultivo:62000 PASTOS PERMANENTES DE 5 O MAS AÑOS-SIN VARIEDAD Secano Recinto:14-016-004-00107-00001 Cultivo:62000 PASTOS PERMANENTES DE 5 O MAS AÑOS-SIN VARIEDAD Secano
86128	Recinto de Forrajeras que no ha contabilizado para Carga Ganadera por no tener una explotación válida para el cálculo de la Carga Ganadera Recinto:14-016-004-00106-00001 Cultivo:62 PASTOS PERMANENTES DE 5 O MAS AÑOS- Recinto:14-016-005-00069-00001 Cultivo:62 PASTOS PERMANENTES DE 5 O MAS AÑOS- Recinto:14-016-004-00099-00001 Cultivo:62 PASTOS PERMANENTES DE 5 O MAS AÑOS- Recinto:14-016-004-00099-00003 Cultivo:62 PASTOS PERMANENTES DE 5 O MAS AÑOS- Recinto:14-016-004-00107-00004 Cultivo:62 PASTOS PERMANENTES DE 5 O MAS AÑOS- Recinto:14-016-005-00067-00001 Cultivo:62 PASTOS PERMANENTES DE 5 O MAS AÑOS- Recinto:14-016-005-00184-00001 Cultivo:62 PASTOS PERMANENTES DE 5 O MAS AÑOS- Recinto:14-016-004-00107-00002 Cultivo:62 PASTOS PERMANENTES DE 5 O MAS AÑOS- Recinto:14-016-004-00107-00001 Cultivo:62 PASTOS PERMANENTES DE 5 O MAS AÑOS-

(1) Con incidencias que retienen pago o deniegan el expediente.

(2) Se calcula sobre superficie declarada admisible.

(3) Aplicación del artículo 16 bis del RD 147/2023.

(4) Expediente con algunos recintos de pastos permanentes ubicados en espacios protegidos donde la carga ganadera mínima será 0,1 UGM/ha.

Puede verificar la integridad de una copia de este documento mediante la lectura del código QR adjunto o mediante el acceso a la dirección <https://ws050.juntadeandalucia.es/verificarFirma> indicando el código de VERIFICACIÓN

FIRMADO POR

RAQUEL MARIA ESPIN CRESPO

29/01/2025

VERIFICACIÓN

Pk2jm8S29JPBVKMPP4HRS4XES8EPGJ

PÁG. 30/215





APELLIDOS Y NOMBRE / RAZÓN SOCIAL

HERRADOR NAVAS MANUEL JESUS

NIF

***0373*

EXPEDIENTE

1206073

RESOLUCIÓN

CONCESIÓN DE LA AYUDA

DATOS DE MANTENIMIENTO UNIDADES

GRUPO DE PAGO

ZONAS DE LIMITACIONES NATURALES

**Sup. Dec.
Admisible**

29,61

**Sup.
Resuelta**

29,61

Sobredecl.

0,00

% Sobredecl.

0,00

RESUMEN DE PAGOS

IMPORTE (Euros)

	Calculado	FEADER	MAPA	CAPADR	Total
Resolución DGADM/SGCIA/SAMA 26/06/2024 de solicitud anual de pago	Importe resuelto	1.007,06	116,23	61,49	1.184,79
	Pago complementario	2,73	0,31	0,17	3,21
	TOTAL	1.188,00	1.009,79	116,54	61,66

APLICACIÓN DE REDUCCIONES Y PENALIZACIONES (%)

Criterios de subvencionabilidad (1)	Presentación tardía	Omisión declaración	Condicionabilidad
0,00	0,00	0,00	0,00

IMPORTE (Euros)

Calculado(2)	Reducción	Penalización	Reducción Penalización (3)	Penalización adicional	Resuelto	FEADER	MAPA	CAPADR
1.188,00 €	0,00 €	0,00 €	0,00 €	0,00 €	1.188,00 €	1.009,80 €	116,54 €	61,66 €
Importe Unitario:	54,00 €	Nuevo Importe Unitario:	40,12 €					

(1) Con incidencias que retienen pago o deniegan el expediente.

(2) Se calcula sobre superficie declarada admisible.

(3) Aplicación del artículo 16 bis del RD 147/2023.

(4) Expediente con algunos recintos de pastos permanentes ubicados en espacios protegidos donde la carga ganadera mínima será 0,1 UGM/ha.

Puede verificar la integridad de una copia de este documento mediante la lectura del código QR adjunto o mediante el acceso a la dirección <https://ws050.juntadeandalucia.es/verificarFirma> indicando el código de VERIFICACIÓN

FIRMADO POR	RAQUEL MARIA ESPIN CRESPO	29/01/2025	
VERIFICACIÓN	Pk2jm8S29JPBVKMPP4HRS4XES8EPGJ	PÁG. 31/215	



RECINTOS PROPUESTOS

REF.	REFERENCIA SIGPAC	CULTIVO	S/R	USO SIGPAC	Sup. Dec. admisible	Sup. Campo	Sup. Determ.	Sup. Resuelta
-1550946	14-042-003-00175-0001	VIÑEDO VINIFICACIÓN	S		0,08		0,08	0,08
-1550943	14-042-003-00174-0001	VIÑEDO VINIFICACIÓN	S		2,36		2,36	2,36
-1550016	14-042-015-00101-0019	OLIVAR	S		0,06		0,06	0,06
-1550013	14-042-015-00101-0033	OLIVAR	S		0,02		0,02	0,02
-1550012	14-042-015-00101-0036	OLIVAR	S		0,02		0,02	0,02
-1550002	14-042-015-00101-0006	VIÑEDO VINIFICACIÓN	S		3,16		3,16	3,16
-1549960	14-042-027-00112-0003	OLIVAR	S		0,04		0,04	0,04
-1357727	14-042-036-00259-0001	AVENA	S		1,15		1,15	1,15
-1262371	14-042-005-00466-0001	AVENA	S		0,94		0,94	0,94
-1080247	14-042-002-00170-0005	AVENA	R		0,07		0,07	0,07
-1080246	14-042-002-00170-0004	AVENA	S		0,04		0,04	0,04
-766022	14-042-002-09007-0004	OLIVAR	S		0,07		0,07	0,07
-765999	14-042-002-00163-0001	VIÑEDO VINIFICACIÓN	S		1,27		1,27	1,27
-527238	14-042-013-00122-0002	VIÑEDO VINIFICACIÓN	S		3,15		3,15	3,15
-527237	14-042-013-00121-0001	VIÑEDO VINIFICACIÓN	S		0,14		0,14	0,14
-527233	14-042-013-00120-0001	VIÑEDO VINIFICACIÓN	S		0,29		0,29	0,29
-141421	14-042-002-00164-0001	VIÑEDO VINIFICACIÓN	S		4,17		4,17	4,17
-141400	14-042-005-00284-0002	OLIVAR	S		0,60		0,60	0,60
-141388	14-042-028-00069-0001	OLIVAR	S		0,72		0,72	0,72
-141366	14-042-027-00396-0001	OLIVAR	S		0,30		0,30	0,30
-141364	14-042-027-00112-0001	OLIVAR	S		0,11		0,11	0,11
-141363	14-042-027-00112-0002	OLIVAR	S		0,13		0,13	0,13
-141355	14-042-027-00109-0001	OLIVAR	S		1,55		1,55	1,55
-141348	14-042-002-00169-0002	OLIVAR	S		0,96		0,96	0,96
-141325	14-042-002-00169-0001	VIÑEDO VINIFICACIÓN	S		0,04		0,04	0,04
-141311	14-042-002-00165-0016	OLIVAR	S		0,07		0,07	0,07
-141294	14-042-002-00165-0005	VIÑEDO VINIFICACIÓN	S		1,54		1,54	1,54
-141276	14-042-002-00165-0009	OLIVAR	S		1,68		1,68	1,68
5263714	14-042-036-00047-0001	OLIVAR	S		0,54		0,54	0,54
5275236	14-042-002-00170-0001	AVENA	R		0,14		0,14	0,14
5483333	14-042-002-00035-0001	OLIVAR	S		0,47		0,47	0,47
5483334	14-042-005-00360-0001	OLIVAR	S		0,69		0,69	0,69
5483335	14-042-005-00368-0001	AVENA	S		0,93		0,93	0,93
5483337	14-042-005-00465-0001	AVENA	S		0,78		0,78	0,78
5483343	14-042-005-00217-0001	OLIVAR	S		0,75		0,75	0,75
5483351	14-042-036-00258-0002	AVENA	S		0,58		0,58	0,58

(1) Con incidencias que retienen pago o deniegan el expediente.

(2) Se calcula sobre superficie declarada admisible.

(3) Aplicación del artículo 16 bis del RD 147/2023.

(4) Expediente con algunos recintos de pastos permanentes ubicados en espacios protegidos donde la carga ganadera mínima será 0,1 UGM/ha.

Puede verificar la integridad de una copia de este documento mediante la lectura del código QR adjunto o mediante el acceso a la dirección <https://ws050.juntadeandalucia.es/verificarFirma> indicando el código de VERIFICACIÓN

FIRMADO POR

RAQUEL MARIA ESPIN CRESPO

29/01/2025

VERIFICACIÓN

Pk2jm8S29JPBVKMPP4HRS4XES8EPGJ

PÁG. 32/215





APELLIDOS Y NOMBRE / RAZÓN SOCIAL

LOPEZ GARCIA MATILDE

NIF

****1347*

EXPEDIENTE

1213743

RESOLUCIÓN

CONCESIÓN DE LA AYUDA

DATOS DE MANTENIMIENTO UNIDADES

GRUPO DE PAGO	Sup. Dec. Admisible	Sup. Resuelta	Sobredecl.	% Sobredecl.
ZONAS DE LIMITACIONES NATURALES	106,29	106,29	0,00	0,00

RESUMEN DE PAGOS

		IMPORTE (Euros)				Total
		Calculado	FEADER	MAPA	CAPADR	
Resolución DGADM/SGCIA/SAMA 26/06/2024 de solicitud anual de pago	Importe resuelto		943,25	108,86	57,59	1.109,71
	Pago complementario		66,55	7,68	4,06	78,29
TOTAL		1.188,00	1.009,80	116,54	61,65	1.188,00

APLICACIÓN DE REDUCCIONES Y PENALIZACIONES (%)

Criterios de subvencionabilidad (1)	Presentación tardía	Omisión declaración	Condicionabilidad
0,00	0,00	0,00	0,00

IMPORTE (Euros)

Calculado(2)	Reducción	Penalización	Reducción Penalización (3)	Penalización adicional	Resuelto	FEADER	MAPA	CAPADR
1.188,00 €	0,00 €	0,00 €	0,00 €	0,00 €	1.188,00 €	1.009,80 €	116,54 €	61,66 €
Importe Unitario:	54,00 €		Nuevo Importe Unitario:	11,18 €				

(1) Con incidencias que retienen pago o deniegan el expediente.

(2) Se calcula sobre superficie declarada admisible.

(3) Aplicación del artículo 16 bis del RD 147/2023.

(4) Expediente con algunos recintos de pastos permanentes ubicados en espacios protegidos donde la carga ganadera mínima será 0,1 UGM/ha.

Puede verificar la integridad de una copia de este documento mediante la lectura del código QR adjunto o mediante el acceso a la dirección <https://ws050.juntadeandalucia.es/verificarFirma> indicando el código de VERIFICACIÓN

FIRMADO POR	RAQUEL MARIA ESPIN CRESPO	29/01/2025
VERIFICACIÓN	Pk2jm8S29JPBVKMPP4HRS4XES8EPGJ	PÁG. 33/215





RECINTOS PROPUESTOS

REF.	REFERENCIA SIGPAC	CULTIVO	S/R	USO SIGPAC	Sup. Dec. admisible	Sup. Campo	Sup. Determ.	Sup. Resuelta
-1526228	14-006-017-00038-0013	TRANQUILLÓN	S		5,21		5,21	5,21
-1526219	14-006-017-00038-0003	TRANQUILLÓN	S		0,58		0,58	0,58
-1526217	14-006-017-00038-0003	PASTOS DE MENOS DE 5 AÑOS	S		10,23		10,23	10,23
-1526200	14-006-017-00026-0001	TRANQUILLÓN	S		1,27		1,27	1,27
-1526107	14-006-017-00026-0024	PASTOS PERMANENTES DE 5 O MAS AÑOS	S		2,77		2,77	2,77
-1249820	14-006-017-00026-0001	TRANQUILLÓN	S		0,81		0,81	0,81
-484861	14-003-025-00096-0001	PASTOS DE MENOS DE 5 AÑOS	S		26,15		26,15	26,15
-31617	14-006-017-00038-0016	PASTOS PERMANENTES DE 5 O MAS AÑOS	S		0,26		0,26	0,26
-31616	14-006-017-00038-0013	PASTOS DE MENOS DE 5 AÑOS	S		1,90		1,90	1,90
-31615	14-006-017-00038-0012	PASTOS PERMANENTES DE 5 O MAS AÑOS	S		0,88		0,88	0,88
-31614	14-006-017-00038-0011	PASTOS PERMANENTES DE 5 O MAS AÑOS	S		0,09		0,09	0,09
-31613	14-006-017-00038-0010	PASTOS PERMANENTES DE 5 O MAS AÑOS	S		0,73		0,73	0,73
-31612	14-006-017-00038-0009	PASTOS DE MENOS DE 5 AÑOS	S		3,87		3,87	3,87
-31611	14-006-017-00038-0008	PASTOS PERMANENTES DE 5 O MAS AÑOS	S		0,39		0,39	0,39
-31610	14-006-017-00038-0007	PASTOS DE MENOS DE 5 AÑOS	S		3,53		3,53	3,53
-31609	14-006-017-00038-0006	PASTOS DE MENOS DE 5 AÑOS	S		8,56		8,56	8,56
-31608	14-006-017-00026-0021	PASTOS PERMANENTES DE 5 O MAS AÑOS	S		0,03		0,03	0,03
6922406	14-003-025-00096-0014	PASTOS PERMANENTES DE 5 O MAS AÑOS	S		0,77		0,77	0,77
6922409	14-003-025-00096-0016	PASTOS PERMANENTES DE 5 O MAS AÑOS	S		0,53		0,53	0,53
170000006545918	14-006-017-00026-0005	PASTOS DE MENOS DE 5 AÑOS	S		4,47		4,47	4,47
170000006545919	14-003-025-00096-0020	PASTOS PERMANENTES DE 5 O MAS AÑOS	S		0,17		0,17	0,17
170000006545921	14-003-025-00096-0018	PASTOS DE MENOS DE 5 AÑOS	S		4,08		4,08	4,08
170000006545924	14-003-025-00096-0019	PASTOS DE MENOS DE 5 AÑOS	S		3,90		3,90	3,90
170000006545926	14-003-025-00096-0012	PASTOS PERMANENTES DE 5 O MAS AÑOS	S		0,61		0,61	0,61
170000006545928	14-003-025-00096-0011	PASTOS PERMANENTES DE 5 O MAS AÑOS	S		0,36		0,36	0,36
170000006545929	14-006-017-00026-0004	PASTOS DE MENOS DE 5 AÑOS	S		4,76		4,76	4,76
170000006545930	14-003-025-00096-0013	PASTOS PERMANENTES DE 5 O MAS AÑOS	S		2,53		2,53	2,53
170000006545931	14-006-017-00025-0001	PASTOS PERMANENTES DE 5 O MAS AÑOS	S		0,64		0,64	0,64
170000006545934	14-003-025-00096-0002	PASTOS PERMANENTES DE 5 O MAS AÑOS	S		3,67		3,67	3,67
170000006545935	14-006-017-00026-0004	PASTOS DE MENOS DE 5 AÑOS	S		2,76		2,76	2,76
170000006545936	14-003-025-00096-0008	PASTOS PERMANENTES DE 5 O MAS AÑOS	S		0,12		0,12	0,12
170000006545937	14-006-007-00040-0001	BARBECHO TRADICIONAL	S		8,98		8,98	8,98
170000006545938	14-003-025-00096-0007	PASTOS PERMANENTES DE 5 O MAS AÑOS	S		0,11		0,11	0,11
170000006545939	14-003-025-00096-0010	PASTOS PERMANENTES DE 5 O MAS AÑOS	S		0,27		0,27	0,27
170000006545941	14-003-025-00096-0009	PASTOS PERMANENTES DE 5 O MAS AÑOS	S		0,30		0,30	0,30

INCIDENCIAS

INCIDENCIA DESCRIPCIÓN

- 3795 Recinto declarado con una situación de riesgo de abandono.
Recinto:14-006-007-00040-00001 Cultivo: -
- 86122 Recinto superficie forrajera que realiza la actividad de producción de pastoreo y no declara el o los códigos del Registro de Explotaciones Ganaderas de Andalucía, REGA.
Recinto:14-006-017-00038-00015 Cultivo:63000 PASTOS DE MENOS DE 5 AÑOS-SIN VARIEDAD Secano
- 86124 Recinto de forrajera para Cálculo de Carga Ganadera que No pertenece a Explotación.
Recinto:14-006-017-00038-00015 Cultivo:63000 PASTOS DE MENOS DE 5 AÑOS-SIN VARIEDAD Secano

Datos considerados para el Cálculo de la Carga Ganadera del expediente

Superficie determinada para Cálculo Carga Ganadera: 89,44 ha
Carga Ganadera del Expediente: 0,99 ugm/ha

Explotación	Especie	Ugm Calculada para CG
ES140060000159	BOVINA	34,08

(1) Con incidencias que retienen pago o deniegan el expediente.
(2) Se calcula sobre superficie declarada admisible.
(3) Aplicación del artículo 16 bis del RD 147/2023.
(4) Expediente con algunos recintos de pastos permanentes ubicados en espacios protegidos donde la carga ganadera mínima será 0,1 UGM/ha.

Puede verificar la integridad de una copia de este documento mediante la lectura del código QR adjunto o mediante el acceso a la dirección <https://ws050.juntadeandalucia.es/verificarFirma> indicando el código de VERIFICACIÓN

FIRMADO POR	RAQUEL MARIA ESPIN CRESPO	29/01/2025
VERIFICACIÓN	Pk2jm8S29JPBVKMPP4HRS4XES8EPGJ	PÁG. 34/215





Datos considerados para el Cálculo de la Carga Ganadera del expediente

Explotación	Especie	Ugm Calculada para CG
ES140060000159	OVINA	8,21
ES140060000159	PORCINO	46,08

Recintos Determinados para el Cálculo de Garga Ganadera

REF.	REFERENCIA SIGPAC	CULTIVO	DESCRIPCIÓN CULTIVO	S/R	SUP. RESUELTA (ha)
-1526217	14-006-017-00038-00003	63000	PASTOS DE MENOS DE 5 AÑOS-SIN VARIEDAD	S	10,23
-1526107	14-006-017-00026-00024	62000	PASTOS PERMANENTES DE 5 O MAS AÑOS-SIN VARIEDAD	S	2,77
-484861	14-003-025-00096-00001	63000	PASTOS DE MENOS DE 5 AÑOS-SIN VARIEDAD	S	26,15
-31617	14-006-017-00038-00016	62000	PASTOS PERMANENTES DE 5 O MAS AÑOS-SIN VARIEDAD	S	0,26
-31616	14-006-017-00038-00013	63000	PASTOS DE MENOS DE 5 AÑOS-SIN VARIEDAD	S	1,90
-31615	14-006-017-00038-00012	62000	PASTOS PERMANENTES DE 5 O MAS AÑOS-SIN VARIEDAD	S	0,88
-31614	14-006-017-00038-00011	62000	PASTOS PERMANENTES DE 5 O MAS AÑOS-SIN VARIEDAD	S	0,09
-31613	14-006-017-00038-00010	62000	PASTOS PERMANENTES DE 5 O MAS AÑOS-SIN VARIEDAD	S	0,73
-31612	14-006-017-00038-00009	63000	PASTOS DE MENOS DE 5 AÑOS-SIN VARIEDAD	S	3,87
-31611	14-006-017-00038-00008	62000	PASTOS PERMANENTES DE 5 O MAS AÑOS-SIN VARIEDAD	S	0,39
-31610	14-006-017-00038-00007	63000	PASTOS DE MENOS DE 5 AÑOS-SIN VARIEDAD	S	3,53
-31609	14-006-017-00038-00006	63000	PASTOS DE MENOS DE 5 AÑOS-SIN VARIEDAD	S	8,56
-31608	14-006-017-00026-00021	62000	PASTOS PERMANENTES DE 5 O MAS AÑOS-SIN VARIEDAD	S	0,03
6922406	14-003-025-00096-00014	62000	PASTOS PERMANENTES DE 5 O MAS AÑOS-SIN VARIEDAD	S	0,77
6922409	14-003-025-00096-00016	62000	PASTOS PERMANENTES DE 5 O MAS AÑOS-SIN VARIEDAD	S	0,53
1700000006545918	14-006-017-00026-00005	63000	PASTOS DE MENOS DE 5 AÑOS-SIN VARIEDAD	S	4,47
1700000006545919	14-003-025-00096-00020	62000	PASTOS PERMANENTES DE 5 O MAS AÑOS-SIN VARIEDAD	S	0,17
1700000006545921	14-003-025-00096-00018	63000	PASTOS DE MENOS DE 5 AÑOS-SIN VARIEDAD	S	4,08
1700000006545924	14-003-025-00096-00019	63000	PASTOS DE MENOS DE 5 AÑOS-SIN VARIEDAD	S	3,90
1700000006545926	14-003-025-00096-00012	62000	PASTOS PERMANENTES DE 5 O MAS AÑOS-SIN VARIEDAD	S	0,61
1700000006545928	14-003-025-00096-00011	62000	PASTOS PERMANENTES DE 5 O MAS AÑOS-SIN VARIEDAD	S	0,36
1700000006545929	14-006-017-00026-00004	63000	PASTOS DE MENOS DE 5 AÑOS-SIN VARIEDAD	S	4,76
1700000006545930	14-003-025-00096-00013	62000	PASTOS PERMANENTES DE 5 O MAS AÑOS-SIN VARIEDAD	S	2,53
1700000006545931	14-006-017-00025-00001	62000	PASTOS PERMANENTES DE 5 O MAS AÑOS-SIN VARIEDAD	S	0,64
1700000006545934	14-003-025-00096-00002	62000	PASTOS PERMANENTES DE 5 O MAS AÑOS-SIN VARIEDAD	S	3,67
1700000006545935	14-006-017-00026-00004	63000	PASTOS DE MENOS DE 5 AÑOS-SIN VARIEDAD	S	2,76
1700000006545936	14-003-025-00096-00008	62000	PASTOS PERMANENTES DE 5 O MAS AÑOS-SIN VARIEDAD	S	0,12
1700000006545938	14-003-025-00096-00007	62000	PASTOS PERMANENTES DE 5 O MAS AÑOS-SIN VARIEDAD	S	0,11
1700000006545939	14-003-025-00096-00010	62000	PASTOS PERMANENTES DE 5 O MAS AÑOS-SIN VARIEDAD	S	0,27
1700000006545941	14-003-025-00096-00009	62000	PASTOS PERMANENTES DE 5 O MAS AÑOS-SIN VARIEDAD	S	0,30

Incidencias de carga ganadera

INCIDENCIA DESCRIPCIÓN

- 3795 Recinto declarado con una situación de riesgo de abandono.
Recinto:14-006-007-00040-00001 Cultivo: -
- 86122 Recinto superficie forrajera que realiza la actividad de producción de pastoreo y no declara el o los códigos del Registro de Explotaciones Ganaderas de Andalucía, REGA.
Recinto:14-006-017-00038-00015 Cultivo:63000 PASTOS DE MENOS DE 5 AÑOS-SIN VARIEDAD Secano

(1) Con incidencias que retienen pago o deniegan el expediente.
 (2) Se calcula sobre superficie declarada admisible.
 (3) Aplicación del artículo 16 bis del RD 147/2023.
 (4) Expediente con algunos recintos de pastos permanentes ubicados en espacios protegidos donde la carga ganadera mínima será 0,1 UGM/ha.

Puede verificar la integridad de una copia de este documento mediante la lectura del código QR adjunto o mediante el acceso a la dirección <https://ws050.juntadeandalucia.es/verificarFirma> indicando el código de VERIFICACIÓN

FIRMADO POR	RAQUEL MARIA ESPIN CRESPO	29/01/2025
VERIFICACIÓN	Pk2jm8S29JPBVKMPP4HRS4XES8EPGJ	PÁG. 35/215





- 86124 Recinto de forrajera para Cálculo de Carga Ganadera que No pertenece a Explotación.
Recinto:14-006-017-00038-00015 Cultivo:63000 PASTOS DE MENOS DE 5 AÑOS-SIN VARIEDAD Secano
- 86128 Recinto de Forrajeras que no ha contabilizado para Carga Ganadera por no tener una explotación válida para el cálculo de la Carga Ganadera
Recinto:14-006-017-00038-00015 Cultivo:63 PASTOS DE MENOS DE 5 AÑOS-
- 86132 Recinto superficie forrajera que no realiza la actividad de producción de pastoreo.
Recinto:14-006-007-00040-00001 Cultivo:20000 BARBECHO TRADICIONAL-SIN VARIEDAD Secano

(1) Con incidencias que retienen pago o deniegan el expediente.

(2) Se calcula sobre superficie declarada admisible.

(3) Aplicación del artículo 16 bis del RD 147/2023.

(4) Expediente con algunos recintos de pastos permanentes ubicados en espacios protegidos donde la carga ganadera mínima será 0,1 UGM/ha.

Puede verificar la integridad de una copia de este documento mediante la lectura del código QR adjunto o mediante el acceso a la dirección <https://ws050.juntadeandalucia.es/verificarFirma> indicando el código de VERIFICACIÓN

FIRMADO POR

RAQUEL MARIA ESPIN CRESPO

29/01/2025

VERIFICACIÓN

Pk2jm8S29JPBVKMPP4HRS4XES8EPGJ

PÁG. 36/215





APELLIDOS Y NOMBRE / RAZÓN SOCIAL

LOPEZ REDONDO FRANCISCO JAVIER

NIF

***0784*

EXPEDIENTE

1234963

RESOLUCIÓN

CONCESIÓN DE LA AYUDA

DATOS DE MANTENIMIENTO UNIDADES

GRUPO DE PAGO	Sup. Dec. Admisible	Sup. Resuelta	Sobredecl.	% Sobredecl.
ZONAS DE LIMITACIONES NATURALES	225,13	223,07	2,06	0,92

RESUMEN DE PAGOS

		IMPORTE (Euros)				Total
		Calculado	FEADER	MAPA	CAPADR	
Resolución DGADM/SGCIA/SAMA 26/06/2024 de solicitud anual de pago	Importe resuelto		974,42	112,46	59,50	1.146,38
	Pago complementario		7,83	0,90	0,48	9,21
	TOTAL	1.188,00	982,25	113,36	59,98	1.155,59

APLICACIÓN DE REDUCCIONES Y PENALIZACIONES (%)

Criterios de subvencionabilidad (1)	Presentación tardía	Omisión declaración	Condicionabilidad
0,00	0,00	0,00	0,00

IMPORTE (Euros)

Calculado(2)	Reducción	Penalización	Reducción Penalización (3)	Penalización adicional	Resuelto	FEADER	MAPA	CAPADR
1.188,00 €	10,87 €	21,54 €	0,00 €	0,00 €	1.155,59 €	982,25 €	113,36 €	59,98 €
Importe Unitario:	54,00 €	Nuevo Importe Unitario:	5,28 €					

(1) Con incidencias que retienen pago o deniegan el expediente.

(2) Se calcula sobre superficie declarada admisible.

(3) Aplicación del artículo 16 bis del RD 147/2023.

(4) Expediente con algunos recintos de pastos permanentes ubicados en espacios protegidos donde la carga ganadera mínima será 0,1 UGM/ha.

Puede verificar la integridad de una copia de este documento mediante la lectura del código QR adjunto o mediante el acceso a la dirección <https://ws050.juntadeandalucia.es/verificarFirma> indicando el código de VERIFICACIÓN

FIRMADO POR	RAQUEL MARIA ESPIN CRESPO	29/01/2025	
VERIFICACIÓN	Pk2jm8S29JPBVKMPP4HRS4XES8EPGJ	PÁG. 37/215	



RECINTOS PROPUESTOS

REF.	REFERENCIA SIGPAC	CULTIVO	S/R	USO SIGPAC	Sup. Dec. admisible	Sup. Campo	Sup. Determ.	Sup. Resulta
-1090786	14-061-021-00174-0001	OLIVAR	S		0,52		0,52	0,52
-1090783	14-061-021-00106-0001	OLIVAR	S		0,73		0,73	0,73
-1090645	14-061-020-00755-0001	BARBECHO TRADICIONAL	S		1,71		1,71	1,71
-1090566	14-061-018-00031-0002	PASTOS DE MENOS DE 5 AÑOS	S		4,64		4,64	4,64
-1090099	14-061-005-00202-0011	PASTOS PERMANENTES DE 5 O MAS AÑOS	S		2,36		2,36	2,36
-1089502	14-061-004-00128-0001	PASTOS DE MENOS DE 5 AÑOS	S		0,72		0,72	0,72
-1089203	14-061-005-00270-0004	PASTOS PERMANENTES DE 5 O MAS AÑOS	S		0,35		0,35	0,35
-1089202	14-061-005-00269-0002	PASTOS PERMANENTES DE 5 O MAS AÑOS	S		0,40		0,40	0,40
-1089201	14-061-004-00373-0008	PASTOS PERMANENTES DE 5 O MAS AÑOS	S		0,08		0,08	0,08
-1089200	14-061-004-00148-0003	PASTOS PERMANENTES DE 5 O MAS AÑOS	S		2,23		2,23	2,23
-1089199	14-061-004-00135-0003	PASTOS PERMANENTES DE 5 O MAS AÑOS	S		0,21		0,21	0,21
-538531	14-061-005-00200-0004	AVENA	S		0,20		0,20	0,20
-538184	14-061-005-00170-0007	AVENA	S		1,03		1,03	1,03
-536142	14-061-006-00177-0002	PASTOS PERMANENTES DE 5 O MAS AÑOS	S		0,10		0,10	0,10
-536141	14-061-005-00332-0003	PASTOS PERMANENTES DE 5 O MAS AÑOS	S		0,29		0,29	0,29
-536140	14-061-005-00205-0002	PASTOS PERMANENTES DE 5 O MAS AÑOS	S		0,08		0,08	0,08
-536139	14-061-005-00199-0003	PASTOS PERMANENTES DE 5 O MAS AÑOS	S		0,04		0,04	0,04
-536138	14-061-005-00199-0002	PASTOS PERMANENTES DE 5 O MAS AÑOS	S		0,09		0,09	0,09
-536137	14-061-004-00220-0005	PASTOS DE MENOS DE 5 AÑOS	S		0,97		0,97	0,97
-184851	14-061-005-00158-0001	AVENA	S		5,18		5,18	5,18
-184835	14-061-004-00148-0002	PASTOS DE MENOS DE 5 AÑOS	S		3,18		3,18	3,18
5098142	14-061-022-00132-0003	TRIGO BLANDO	S		13,61		13,61	13,61
6879634	14-061-013-00140-0001	BARBECHO TRADICIONAL	S		0,59		0,59	0,59
6879635	14-061-022-00116-0001	PASTOS DE MENOS DE 5 AÑOS	S		1,24		1,24	1,24
6879636	14-061-022-00118-0001	PASTOS DE MENOS DE 5 AÑOS	S		0,59		0,59	0,59
6887308	14-061-005-00151-0001	TRANQUILLÓN	S		2,38		2,38	2,38
1700000006996813	14-061-005-00204-0001	AVENA	S		4,62		4,62	4,62
1700000006996814	14-061-005-00218-0001	AVENA	S		0,59		0,59	0,59
1700000006996817	14-061-005-00154-0001	PASTOS PERMANENTES DE 5 O MAS AÑOS	S		0,72		0,72	0,72
1700000006996818	14-061-005-00155-0001	PASTOS PERMANENTES DE 5 O MAS AÑOS	S		1,84		1,84	1,84
1700000006996819	14-061-005-00198-0002	PASTOS PERMANENTES DE 5 O MAS AÑOS	S		0,17		0,17	0,17
1700000006996820	14-061-005-00198-0001	PASTOS PERMANENTES DE 5 O MAS AÑOS	S		1,05		1,05	1,05
1700000006996821	14-061-005-00197-0001	PASTOS PERMANENTES DE 5 O MAS AÑOS	S		3,53		3,53	3,53
1700000006996822	14-061-005-00201-0001	AVENA	S		1,17		1,17	1,17
1700000006996823	14-061-005-00199-0001	AVENA	S		2,26		2,26	2,26
1700000006996827	14-061-005-00205-0001	AVENA	S		2,86		2,86	2,84
1700000006996828	14-061-005-00200-0002	AVENA	S		2,51		2,51	2,51
1700000006996830	14-061-004-00151-0001	BARBECHO TRADICIONAL	S		0,51		0,51	0,51
1700000006996831	14-061-004-00151-0002	BARBECHO TRADICIONAL	S		1,77		1,77	1,77
1700000006996833	14-061-004-00134-0001	BARBECHO TRADICIONAL	S		2,70		2,70	2,70
1700000006996834	14-061-004-00135-0002	BARBECHO TRADICIONAL	S		3,39		3,39	3,39
1700000006996835	14-061-005-00346-0001	PASTOS PERMANENTES DE 5 O MAS AÑOS	S		4,77		4,77	4,77
1700000006996836	14-061-005-00354-0002	PASTOS PERMANENTES DE 5 O MAS AÑOS	S		0,14		0,14	0,14
1700000006996837	14-061-005-00366-0001	PASTOS PERMANENTES DE 5 O MAS AÑOS	S		2,81		2,81	2,81
1700000006996838	14-061-023-00251-0001	PASTOS PERMANENTES DE 5 O MAS AÑOS	S		1,62		1,62	1,62
1700000006996839	14-061-023-00005-0001	PASTOS PERMANENTES DE 5 O MAS AÑOS	S		0,59		0,59	0,59
1700000006996840	14-061-005-00204-0002	PASTOS PERMANENTES DE 5 O MAS AÑOS	S		0,06		0,06	0,06
1700000006996841	14-061-005-00344-0001	PASTOS PERMANENTES DE 5 O MAS AÑOS	S		2,75		2,75	2,73
1700000006996842	14-061-005-00202-0003	OLIVAR	S		0,14		0,14	0,14
1700000006996843	14-061-005-00201-0003	OLIVAR	S		0,03		0,03	0,03
1700000006996844	14-061-005-00201-0002	OLIVAR	S		0,19		0,19	0,19
1700000006996845	14-061-023-00331-0003	PASTOS PERMANENTES DE 5 O MAS AÑOS	S		0,10		0,10	0,10

(1) Con incidencias que retienen pago o deniegan el expediente.

(2) Se calcula sobre superficie declarada admisible.

(3) Aplicación del artículo 16 bis del RD 147/2023.

(4) Expediente con algunos recintos de pastos permanentes ubicados en espacios protegidos donde la carga ganadera mínima será 0,1 UGM/ha.

Puede verificar la integridad de una copia de este documento mediante la lectura del código QR adjunto o mediante el acceso a la dirección <https://ws050.juntadeandalucia.es/verificarFirma> indicando el código de VERIFICACIÓN

FIRMADO POR

RAQUEL MARIA ESPIN CRESPO

29/01/2025

VERIFICACIÓN

Pk2jm8S29JPBVKMPP4HRS4XES8EPGJ

PÁG. 38/215





RECINTOS PROPUESTOS

REF.	REFERENCIA SIGPAC	CULTIVO	S/R	USO SIGPAC	Sup. Dec. admisible	Sup. Campo	Sup. Determ.	Sup. Resuelta
170000006996846	14-061-020-00632-0001	PASTOS PERMANENTES DE 5 O MAS AÑOS	S		0,28		0,28	0,28
170000006996847	14-061-020-00633-0002	PASTOS PERMANENTES DE 5 O MAS AÑOS	S		1,68		1,68	1,68
170000006996848	14-061-005-00256-0001	OLIVAR	S		0,80		0,80	0,80
170000006996849	14-061-005-00202-0010	OLIVAR	S		0,19		0,19	0,19
170000006996850	14-061-020-00675-0001	PASTOS PERMANENTES DE 5 O MAS AÑOS	S		0,09		0,09	0,09
170000006996851	14-061-020-00673-0001	PASTOS PERMANENTES DE 5 O MAS AÑOS	S		0,14		0,14	0,14
170000006996852	14-061-020-00668-0001	PASTOS PERMANENTES DE 5 O MAS AÑOS	S		0,47		0,47	0,47
170000006996853	14-061-020-00669-0002	PASTOS PERMANENTES DE 5 O MAS AÑOS	S		0,18		0,18	0,18
170000006996885	14-061-021-00050-0001	BARBECHO TRADICIONAL	S		0,62		0,62	0,62
170000006996886	14-061-021-00051-0001	BARBECHO TRADICIONAL	S		0,59		0,59	0,59
170000006996887	14-061-021-00052-0001	BARBECHO TRADICIONAL	S		0,34		0,34	0,34
170000006996891	14-061-021-00063-0001	BARBECHO TRADICIONAL	S		0,65		0,65	0,65
170000006996892	14-061-021-00064-0001	BARBECHO TRADICIONAL	S		0,87		0,87	0,87
170000006996897	14-061-021-00024-0001	BARBECHO TRADICIONAL	S		0,35		0,35	0,35
170000006996898	14-061-021-00016-0001	BARBECHO TRADICIONAL	S		2,47		2,47	2,47
170000006996899	14-061-021-00046-0001	BARBECHO TRADICIONAL	S		0,34		0,34	0,34
170000006996900	14-061-021-00047-0001	BARBECHO TRADICIONAL	S		0,15		0,15	0,15
170000006996901	14-061-021-00023-0001	BARBECHO TRADICIONAL	S		0,54		0,54	0,54
170000006996902	14-061-021-00036-0001	BARBECHO TRADICIONAL	S		0,34		0,34	0,34
170000006996903	14-061-021-00037-0001	BARBECHO TRADICIONAL	S		0,55		0,55	0,55
170000006996904	14-061-021-00038-0001	BARBECHO TRADICIONAL	S		0,40		0,40	0,40
170000006996905	14-061-021-00025-0001	BARBECHO TRADICIONAL	S		0,22		0,22	0,22
170000006996906	14-061-023-00558-0001	AVENA	S		0,56		0,56	0,56
170000006996907	14-061-023-00559-0001	AVENA	S		0,16		0,16	0,16
170000006996908	14-061-023-00557-0001	AVENA	S		0,37		0,37	0,37
170000006996909	14-061-021-00017-0001	BARBECHO TRADICIONAL	S		1,99		1,99	0,00
170000006996910	14-061-021-00039-0001	BARBECHO TRADICIONAL	S		0,80		0,80	0,80
170000006996911	14-061-021-00041-0001	BARBECHO TRADICIONAL	S		1,11		1,11	1,11
170000006996912	14-061-021-00042-0001	BARBECHO TRADICIONAL	S		1,13		1,13	1,13
170000006996913	14-061-021-00049-0001	BARBECHO TRADICIONAL	S		0,59		0,59	0,59
170000006996914	14-061-021-00035-0001	BARBECHO TRADICIONAL	S		0,50		0,50	0,50
170000006996915	14-061-020-00752-0001	BARBECHO TRADICIONAL	S		0,43		0,43	0,43
170000006996917	14-061-023-00673-0001	AVENA	S		0,75		0,75	0,75
170000006996918	14-061-023-00047-0001	PASTOS PERMANENTES DE 5 O MAS AÑOS	S		0,59		0,59	0,59
170000006996919	14-061-023-00669-0001	AVENA	S		1,67		1,67	1,67
170000006996920	14-061-004-00150-0002	PASTOS PERMANENTES DE 5 O MAS AÑOS	S		0,95		0,95	0,95
170000006996921	14-061-005-00208-0001	PASTOS PERMANENTES DE 5 O MAS AÑOS	S		2,54		2,54	2,54
170000006996925	14-061-023-00562-0001	AVENA	S		0,24		0,24	0,24
170000006996926	14-061-023-00563-0001	AVENA	S		0,32		0,32	0,32
170000006996927	14-061-023-00662-0001	AVENA	S		0,32		0,32	0,32
170000006996928	14-061-023-00663-0001	AVENA	S		0,22		0,22	0,22
170000006996929	14-061-023-00664-0001	AVENA	S		0,40		0,40	0,40
170000006996930	14-061-023-00674-0001	AVENA	S		0,56		0,56	0,56
170000006996931	14-061-023-00677-0001	AVENA	S		0,80		0,80	0,80
170000006996932	14-061-023-00678-0001	AVENA	S		0,85		0,85	0,85
170000006996933	14-061-023-00551-0001	AVENA	S		0,78		0,78	0,78
170000006996934	14-061-023-00683-0001	AVENA	S		0,70		0,70	0,70
170000006996935	14-061-023-00545-0001	AVENA	S		0,62		0,62	0,62
170000006996936	14-061-023-00547-0001	AVENA	S		1,00		1,00	1,00
170000006996937	14-061-020-00673-0002	PASTOS PERMANENTES DE 5 O MAS AÑOS	S		0,12		0,12	0,12
170000006996938	14-061-020-00676-0001	PASTOS PERMANENTES DE 5 O MAS AÑOS	S		0,21		0,21	0,21
170000006996939	14-061-023-00552-0001	AVENA	S		0,69		0,69	0,69

(1) Con incidencias que retienen pago o deniegan el expediente.

(2) Se calcula sobre superficie declarada admisible.

(3) Aplicación del artículo 16 bis del RD 147/2023.

(4) Expediente con algunos recintos de pastos permanentes ubicados en espacios protegidos donde la carga ganadera mínima será 0,1 UGM/ha.

Puede verificar la integridad de una copia de este documento mediante la lectura del código QR adjunto o mediante el acceso a la dirección https://ws050.juntadeandalucia.es/verificarFirma indicando el código de VERIFICACIÓN			
FIRMADO POR	RAQUEL MARIA ESPIN CRESPO	29/01/2025	
VERIFICACIÓN	Pk2jm8S29JPBVKMPP4HRS4XES8EPGJ	PÁG. 39/215	



RECINTOS PROPUESTOS

REF.	REFERENCIA SIGPAC	CULTIVO	S/R	USO SIGPAC	Sup. Dec. admisible	Sup. Campo	Sup. Determ.	Sup. Resuelta
170000006996940	14-061-020-00675-0002	PASTOS PERMANENTES DE 5 O MAS AÑOS	S		0,06		0,06	0,06
170000006996941	14-061-023-00022-0001	PASTOS DE MENOS DE 5 AÑOS	S		0,31		0,31	0,31
170000006996942	14-061-023-00023-0001	PASTOS DE MENOS DE 5 AÑOS	S		0,66		0,66	0,66
170000006996943	14-061-023-00024-0001	PASTOS DE MENOS DE 5 AÑOS	S		0,81		0,81	0,81
170000006996944	14-061-021-00312-0001	TRANQUILLÓN	S		0,41		0,41	0,41
170000006996945	14-061-021-00313-0001	TRANQUILLÓN	S		0,39		0,39	0,39
170000006996946	14-061-023-00069-0001	PASTOS DE MENOS DE 5 AÑOS	S		1,83		1,83	1,83
170000006996947	14-061-023-00548-0001	AVENA	S		0,27		0,27	0,27
170000006996948	14-061-023-00019-0001	PASTOS DE MENOS DE 5 AÑOS	S		2,50		2,50	2,50
170000006996949	14-061-023-00312-0001	PASTOS DE MENOS DE 5 AÑOS	S		0,38		0,38	0,38
170000006996950	14-061-023-00309-0001	PASTOS DE MENOS DE 5 AÑOS	S		0,19		0,19	0,19
170000006996951	14-061-023-00329-0001	PASTOS DE MENOS DE 5 AÑOS	S		0,06		0,06	0,06
170000006996952	14-061-023-00299-0001	PASTOS DE MENOS DE 5 AÑOS	S		0,15		0,15	0,15
170000006996953	14-061-014-00223-0001	AVENA	S		0,37		0,37	0,37
170000006996954	14-061-006-00269-0001	TRITICALE	S		2,24		2,24	2,24
170000006996955	14-061-023-00327-0001	PASTOS DE MENOS DE 5 AÑOS	S		0,06		0,06	0,06
170000006996956	14-061-023-00330-0001	PASTOS DE MENOS DE 5 AÑOS	S		0,20		0,20	0,20
170000006996957	14-061-014-00257-0001	AVENA	S		0,90		0,90	0,90
170000006996958	14-061-006-00270-0001	TRITICALE	S		0,26		0,26	0,23
170000006996959	14-061-014-00224-0001	AVENA	S		0,38		0,38	0,38
170000006996960	14-061-006-00185-0001	TRITICALE	S		2,34		2,34	2,34
170000006996961	14-061-005-00255-0004	OLIVAR	S		0,02		0,02	0,02
170000006996962	14-061-014-00253-0001	AVENA	S		0,17		0,17	0,17
170000006996963	14-061-014-00254-0001	AVENA	S		0,16		0,16	0,16
170000006996964	14-061-014-00255-0001	AVENA	S		0,16		0,16	0,16
170000006996965	14-061-004-00122-0001	PASTOS DE MENOS DE 5 AÑOS	S		1,65		1,65	1,65
170000006996966	14-061-022-00164-0001	AVENA	S		0,02		0,02	0,02
170000006996967	14-061-022-00165-0001	AVENA	S		0,06		0,06	0,06
170000006996968	14-061-018-00018-0001	PASTOS DE MENOS DE 5 AÑOS	S		0,84		0,84	0,84
170000006996969	14-061-004-00153-0002	PASTOS DE MENOS DE 5 AÑOS	S		14,14		14,14	14,14
170000006996972	14-061-005-00358-0002	PASTOS PERMANENTES DE 5 O MAS AÑOS	S		0,11		0,11	0,11
170000006996975	14-061-014-00267-0001	AVENA	S		1,10		1,10	1,10
170000006996977	14-061-014-00266-0001	AVENA	S		1,26		1,26	1,26
170000006996979	14-061-014-00242-0001	AVENA	S		1,02		1,02	1,02
170000006996980	14-061-014-00268-0001	AVENA	S		0,28		0,28	0,28
170000006996981	14-061-022-00217-0001	AVENA	S		0,58		0,58	0,58
170000006996982	14-061-022-00218-0001	AVENA	S		0,74		0,74	0,74
170000006996987	14-061-022-00212-0001	AVENA	S		0,58		0,58	0,58
170000006996988	14-061-022-00187-0001	PASTOS DE MENOS DE 5 AÑOS	S		0,52		0,52	0,52
170000006996989	14-061-022-00213-0001	AVENA	S		0,65		0,65	0,65
170000006996991	14-061-014-00248-0001	AVENA	S		0,83		0,83	0,83
170000006996992	14-061-004-00199-0001	GUISANTES	S		1,82		1,82	1,82
170000006996993	14-061-004-00198-0001	GUISANTES	S		6,25		6,25	6,25
170000006996994	14-061-004-00207-0001	PASTOS DE MENOS DE 5 AÑOS	S		0,81		0,81	0,81
170000006996997	14-061-014-00283-0002	AVENA	S		0,31		0,31	0,31
170000006996998	14-061-014-00033-0001	AVENA	S		0,50		0,50	0,50
170000006996999	14-061-014-00034-0001	AVENA	S		0,60		0,60	0,60
170000006997000	14-061-014-00039-0001	AVENA	S		0,72		0,72	0,72
170000006997002	14-061-004-00150-0001	AVENA	S		1,79		1,79	1,79
170000006997003	14-061-022-00188-0001	PASTOS DE MENOS DE 5 AÑOS	S		0,51		0,51	0,51
170000006997004	14-061-021-00043-0001	BARBECHO TRADICIONAL	S		0,20		0,20	0,20
170000006997005	14-061-021-00044-0001	BARBECHO TRADICIONAL	S		3,77		3,77	3,77

(1) Con incidencias que retienen pago o deniegan el expediente.

(2) Se calcula sobre superficie declarada admisible.

(3) Aplicación del artículo 16 bis del RD 147/2023.

(4) Expediente con algunos recintos de pastos permanentes ubicados en espacios protegidos donde la carga ganadera mínima será 0,1 UGM/ha.

Puede verificar la integridad de una copia de este documento mediante la lectura del código QR adjunto o mediante el acceso a la dirección <https://ws050.juntadeandalucia.es/verificarFirma> indicando el código de VERIFICACIÓN

FIRMADO POR

RAQUEL MARIA ESPIN CRESPO

29/01/2025

VERIFICACIÓN

Pk2jm8S29JPBVKMPP4HRS4XES8EPGJ

PÁG. 40/215





RECINTOS PROPUESTOS

REF.	REFERENCIA SIGPAC	CULTIVO	S/R	USO SIGPAC	Sup. Dec. admisible	Sup. Campo	Sup. Determ.	Sup. Resuelta
170000006997007	14-061-004-00154-0001	PASTOS DE MENOS DE 5 AÑOS	S		0,32		0,32	0,32
170000006997008	14-061-021-00019-0001	BARBECHO TRADICIONAL	S		1,71		1,71	1,71
170000006997009	14-061-021-00020-0001	BARBECHO TRADICIONAL	S		0,74		0,74	0,74
170000006997010	14-061-021-00021-0001	BARBECHO TRADICIONAL	S		0,84		0,84	0,84
170000006997011	14-061-021-00022-0001	BARBECHO TRADICIONAL	S		0,36		0,36	0,36
170000006997012	14-061-021-00040-0001	BARBECHO TRADICIONAL	S		1,19		1,19	1,19
170000006997014	14-061-004-00128-0001	PASTOS DE MENOS DE 5 AÑOS	S		0,88		0,88	0,88
170000006997015	14-061-004-00373-0001	PASTOS DE MENOS DE 5 AÑOS	S		6,53		6,53	6,53
170000006997018	14-061-004-00373-0005	PASTOS DE MENOS DE 5 AÑOS	S		1,53		1,53	1,53
170000006997019	14-061-004-00373-0006	PASTOS DE MENOS DE 5 AÑOS	S		0,44		0,44	0,44
170000006997020	14-061-004-00373-0007	PASTOS DE MENOS DE 5 AÑOS	S		0,30		0,30	0,30
170000006997030	14-061-004-00204-0001	PASTOS DE MENOS DE 5 AÑOS	S		1,20		1,20	1,20
170000006997033	14-061-004-00205-0001	PASTOS DE MENOS DE 5 AÑOS	S		1,39		1,39	1,39
170000006997034	14-061-005-00153-0001	AVENA	S		7,47		7,47	7,47
170000006997035	14-061-023-00310-0001	PASTOS DE MENOS DE 5 AÑOS	S		0,28		0,28	0,28
170000006997036	14-061-005-00157-0001	AVENA	S		4,42		4,42	4,42
170000006997037	14-061-023-00325-0001	PASTOS DE MENOS DE 5 AÑOS	S		0,39		0,39	0,39
170000006997039	14-061-023-00011-0001	PASTOS DE MENOS DE 5 AÑOS	S		1,79		1,79	1,79
170000006997040	14-061-023-00012-0001	PASTOS DE MENOS DE 5 AÑOS	S		0,31		0,31	0,31
170000006997041	14-061-023-00013-0001	PASTOS DE MENOS DE 5 AÑOS	S		0,54		0,54	0,54
170000006997043	14-061-023-00324-0001	PASTOS DE MENOS DE 5 AÑOS	S		0,38		0,38	0,38
170000006997044	14-061-023-00328-0001	PASTOS DE MENOS DE 5 AÑOS	S		0,06		0,06	0,06
170000006997048	14-061-005-00270-0002	PASTOS DE MENOS DE 5 AÑOS	S		0,35		0,35	0,35
170000006997049	14-061-005-00256-0002	PASTOS PERMANENTES DE 5 O MAS AÑOS	S		1,44		1,44	1,44
170000006997052	14-061-005-00365-0001	PASTOS PERMANENTES DE 5 O MAS AÑOS	S		0,89		0,89	0,89
170000006997054	14-061-005-00349-0002	PASTOS PERMANENTES DE 5 O MAS AÑOS	S		0,16		0,16	0,16
170000006997055	14-061-023-00001-0001	PASTOS DE MENOS DE 5 AÑOS	S		0,25		0,25	0,25
170000006997056	14-061-005-00171-0001	BARBECHO TRADICIONAL	S		1,38		1,38	1,38
170000006997057	14-061-023-00365-0001	PASTOS DE MENOS DE 5 AÑOS	S		0,69		0,69	0,69
170000006997058	14-061-023-00514-0002	PASTOS DE MENOS DE 5 AÑOS	S		1,88		1,88	1,88
170000006997060	14-061-023-00331-0002	PASTOS DE MENOS DE 5 AÑOS	S		0,46		0,46	0,46
170000006997062	14-061-021-00330-0010	TRANQUILLÓN	S		1,15		1,15	1,15
170000006997063	14-061-018-00019-0001	PASTOS DE MENOS DE 5 AÑOS	S		0,72		0,72	0,72
170000006997064	14-061-018-00020-0001	PASTOS DE MENOS DE 5 AÑOS	S		0,87		0,87	0,87
170000006997067	14-061-023-00298-0001	PASTOS DE MENOS DE 5 AÑOS	S		0,28		0,28	0,28
170000006997068	14-061-020-00634-0003	PASTOS PERMANENTES DE 5 O MAS AÑOS	S		1,28		1,28	1,28
170000006997069	14-061-018-00034-0002	PASTOS DE MENOS DE 5 AÑOS	S		1,29		1,29	1,29
170000006997071	14-061-023-00304-0001	PASTOS DE MENOS DE 5 AÑOS	S		0,23		0,23	0,23
170000006997072	14-061-023-00307-0001	PASTOS DE MENOS DE 5 AÑOS	S		0,19		0,19	0,19
170000006997073	14-061-014-00259-0001	AVENA	S		0,44		0,44	0,44
170000006997074	14-061-014-00260-0001	AVENA	S		0,47		0,47	0,47
170000006997075	14-061-023-00326-0001	PASTOS DE MENOS DE 5 AÑOS	S		0,06		0,06	0,06

INCIDENCIAS

INCIDENCIA DESCRIPCIÓN

- 242 Recinto pendiente de acreditación de titularidad.
Recinto:14-061-021-00017-00001 Cultivo:20000 BARBECHO TRADICIONAL-SIN VARIEDAD Secano
- 3790 Recinto declarado inactivo
Recinto:14-061-021-00396-00002 Cultivo: -
- 3795 Recinto declarado con una situación de riesgo de abandono.
Recinto:14-061-005-00152-00001 Cultivo: -
Recinto:14-061-005-00156-00001 Cultivo: -

(1) Con incidencias que retienen pago o deniegan el expediente.
 (2) Se calcula sobre superficie declarada admisible.
 (3) Aplicación del artículo 16 bis del RD 147/2023.
 (4) Expediente con algunos recintos de pastos permanentes ubicados en espacios protegidos donde la carga ganadera mínima será 0,1 UGM/ha.

Puede verificar la integridad de una copia de este documento mediante la lectura del código QR adjunto o mediante el acceso a la dirección <https://ws050.juntadeandalucia.es/verificarFirma> indicando el código de VERIFICACIÓN

FIRMADO POR	RAQUEL MARIA ESPIN CRESPO	29/01/2025
VERIFICACIÓN	Pk2jm8S29JPBVKMPP4HRS4XES8EPGJ	PÁG. 41/215





INCIDENCIAS

INCIDENCIA DESCRIPCIÓN

	Recinto:14-061-005-00173-00001 Cultivo: -
	Recinto:14-061-005-00254-00002 Cultivo: -
	Recinto:14-061-005-00256-00005 Cultivo: -
	Recinto:14-061-005-00269-00001 Cultivo: -
	Recinto:14-061-020-00557-00001 Cultivo: -
	Recinto:14-061-020-00569-00001 Cultivo: -
	Recinto:14-061-021-00092-00001 Cultivo: -
	Recinto:14-061-021-00093-00001 Cultivo: -
	Recinto:14-061-021-00094-00001 Cultivo: -
	Recinto:14-061-021-00095-00001 Cultivo: -
	Recinto:14-061-021-00096-00001 Cultivo: -
	Recinto:14-061-021-00097-00001 Cultivo: -
	Recinto:14-061-021-00330-00009 Cultivo: -
4272	Verifica que las líneas de declaración de las Solicitudes Únicas no tienen solapes con la capa de Retroactividad Gráfica (ambas de la misma campaña) a nivel de expediente/línea de declaración gráfica de la solicitud. Recinto:14-061-005-00205-00001 Cultivo: - Agregado de la referencia del recinto.:0 Zona de la referencia del recinto.:0 Superficie solapada.:0,02 Id. Incid.:99765123 Recinto:14-061-005-00344-00001 Cultivo: - Agregado de la referencia del recinto.:0 Zona de la referencia del recinto.:0 Superficie solapada.:0,02 Id. Incid.:99765124 Recinto:14-061-006-00270-00001 Cultivo: - Agregado de la referencia del recinto.:0 Zona de la referencia del recinto.:0 Superficie solapada.:0,03 Id. Incid.:99765125
86122	Recinto superficie forrajera que realiza la actividad de producción de pastoreo y no declara el o los códigos del Registro de Explotaciones Ganaderas de Andalucía, REGA. Recinto:14-061-005-00152-00001 Cultivo:20000 BARBECHO TRADICIONAL-SIN VARIEDAD Secano Recinto:14-061-005-00156-00001 Cultivo:20000 BARBECHO TRADICIONAL-SIN VARIEDAD Secano Recinto:14-061-005-00173-00001 Cultivo:20000 BARBECHO TRADICIONAL-SIN VARIEDAD Secano Recinto:14-061-005-00203-00003 Cultivo:20000 BARBECHO TRADICIONAL-SIN VARIEDAD Secano Recinto:14-061-005-00254-00002 Cultivo:20000 BARBECHO TRADICIONAL-SIN VARIEDAD Secano Recinto:14-061-005-00256-00005 Cultivo:20000 BARBECHO TRADICIONAL-SIN VARIEDAD Secano Recinto:14-061-005-00269-00001 Cultivo:20000 BARBECHO TRADICIONAL-SIN VARIEDAD Secano Recinto:14-061-005-00327-00001 Cultivo:20000 BARBECHO TRADICIONAL-SIN VARIEDAD Secano Recinto:14-061-005-00331-00001 Cultivo:20000 BARBECHO TRADICIONAL-SIN VARIEDAD Secano Recinto:14-061-005-00332-00001 Cultivo:20000 BARBECHO TRADICIONAL-SIN VARIEDAD Secano Recinto:14-061-005-00349-00001 Cultivo:20000 BARBECHO TRADICIONAL-SIN VARIEDAD Secano Recinto:14-061-005-00354-00001 Cultivo:20000 BARBECHO TRADICIONAL-SIN VARIEDAD Secano Recinto:14-061-005-00356-00001 Cultivo:20000 BARBECHO TRADICIONAL-SIN VARIEDAD Secano Recinto:14-061-005-00358-00001 Cultivo:20000 BARBECHO TRADICIONAL-SIN VARIEDAD Secano Recinto:14-061-006-00177-00001 Cultivo:20000 BARBECHO TRADICIONAL-SIN VARIEDAD Secano Recinto:14-061-006-00179-00001 Cultivo:20000 BARBECHO TRADICIONAL-SIN VARIEDAD Secano Recinto:14-061-006-00181-00001 Cultivo:20000 BARBECHO TRADICIONAL-SIN VARIEDAD Secano Recinto:14-061-006-00184-00001 Cultivo:20000 BARBECHO TRADICIONAL-SIN VARIEDAD Secano Recinto:14-061-020-00557-00001 Cultivo:20000 BARBECHO TRADICIONAL-SIN VARIEDAD Secano Recinto:14-061-020-00569-00001 Cultivo:20000 BARBECHO TRADICIONAL-SIN VARIEDAD Secano Recinto:14-061-021-00092-00001 Cultivo:20000 BARBECHO TRADICIONAL-SIN VARIEDAD Secano Recinto:14-061-021-00093-00001 Cultivo:20000 BARBECHO TRADICIONAL-SIN VARIEDAD Secano Recinto:14-061-021-00094-00001 Cultivo:20000 BARBECHO TRADICIONAL-SIN VARIEDAD Secano Recinto:14-061-021-00095-00001 Cultivo:20000 BARBECHO TRADICIONAL-SIN VARIEDAD Secano Recinto:14-061-021-00096-00001 Cultivo:20000 BARBECHO TRADICIONAL-SIN VARIEDAD Secano Recinto:14-061-021-00097-00001 Cultivo:20000 BARBECHO TRADICIONAL-SIN VARIEDAD Secano Recinto:14-061-021-00330-00009 Cultivo:20000 BARBECHO TRADICIONAL-SIN VARIEDAD Secano Recinto:14-061-021-00396-00002 Cultivo:62000 PASTOS PERMANENTES DE 5 O MAS AÑOS-SIN VARIEDAD Secano
86124	Recinto de forrajera para Cálculo de Carga Ganadera que No pertenece a Explotación. Recinto:14-061-005-00152-00001 Cultivo:20000 BARBECHO TRADICIONAL-SIN VARIEDAD Secano Recinto:14-061-005-00156-00001 Cultivo:20000 BARBECHO TRADICIONAL-SIN VARIEDAD Secano Recinto:14-061-005-00173-00001 Cultivo:20000 BARBECHO TRADICIONAL-SIN VARIEDAD Secano Recinto:14-061-005-00203-00003 Cultivo:20000 BARBECHO TRADICIONAL-SIN VARIEDAD Secano Recinto:14-061-005-00254-00002 Cultivo:20000 BARBECHO TRADICIONAL-SIN VARIEDAD Secano Recinto:14-061-005-00256-00005 Cultivo:20000 BARBECHO TRADICIONAL-SIN VARIEDAD Secano

(1) Con incidencias que retienen pago o deniegan el expediente.
 (2) Se calcula sobre superficie declarada admisible.
 (3) Aplicación del artículo 16 bis del RD 147/2023.
 (4) Expediente con algunos recintos de pastos permanentes ubicados en espacios protegidos donde la carga ganadera mínima será 0,1 UGM/ha.

Puede verificar la integridad de una copia de este documento mediante la lectura del código QR adjunto o mediante el acceso a la dirección <https://ws050.juntadeandalucia.es/verificarFirma> indicando el código de VERIFICACIÓN

FIRMADO POR	RAQUEL MARIA ESPIN CRESPO	29/01/2025	
VERIFICACIÓN	Pk2jm8S29JPBVKMPP4HRS4XES8EPGJ	PÁG. 42/215	



INCIDENCIAS

INCIDENCIA DESCRIPCIÓN

	Recinto:14-061-005-00269-00001	Cultivo:20000	BARBECHO TRADICIONAL-SIN VARIEDAD	Secano
	Recinto:14-061-005-00327-00001	Cultivo:20000	BARBECHO TRADICIONAL-SIN VARIEDAD	Secano
	Recinto:14-061-005-00331-00001	Cultivo:20000	BARBECHO TRADICIONAL-SIN VARIEDAD	Secano
	Recinto:14-061-005-00332-00001	Cultivo:20000	BARBECHO TRADICIONAL-SIN VARIEDAD	Secano
	Recinto:14-061-005-00349-00001	Cultivo:20000	BARBECHO TRADICIONAL-SIN VARIEDAD	Secano
	Recinto:14-061-005-00354-00001	Cultivo:20000	BARBECHO TRADICIONAL-SIN VARIEDAD	Secano
	Recinto:14-061-005-00356-00001	Cultivo:20000	BARBECHO TRADICIONAL-SIN VARIEDAD	Secano
	Recinto:14-061-005-00358-00001	Cultivo:20000	BARBECHO TRADICIONAL-SIN VARIEDAD	Secano
	Recinto:14-061-006-00177-00001	Cultivo:20000	BARBECHO TRADICIONAL-SIN VARIEDAD	Secano
	Recinto:14-061-006-00179-00001	Cultivo:20000	BARBECHO TRADICIONAL-SIN VARIEDAD	Secano
	Recinto:14-061-006-00181-00001	Cultivo:20000	BARBECHO TRADICIONAL-SIN VARIEDAD	Secano
	Recinto:14-061-006-00184-00001	Cultivo:20000	BARBECHO TRADICIONAL-SIN VARIEDAD	Secano
	Recinto:14-061-020-00557-00001	Cultivo:20000	BARBECHO TRADICIONAL-SIN VARIEDAD	Secano
	Recinto:14-061-020-00569-00001	Cultivo:20000	BARBECHO TRADICIONAL-SIN VARIEDAD	Secano
	Recinto:14-061-021-00092-00001	Cultivo:20000	BARBECHO TRADICIONAL-SIN VARIEDAD	Secano
	Recinto:14-061-021-00093-00001	Cultivo:20000	BARBECHO TRADICIONAL-SIN VARIEDAD	Secano
	Recinto:14-061-021-00094-00001	Cultivo:20000	BARBECHO TRADICIONAL-SIN VARIEDAD	Secano
	Recinto:14-061-021-00095-00001	Cultivo:20000	BARBECHO TRADICIONAL-SIN VARIEDAD	Secano
	Recinto:14-061-021-00096-00001	Cultivo:20000	BARBECHO TRADICIONAL-SIN VARIEDAD	Secano
	Recinto:14-061-021-00097-00001	Cultivo:20000	BARBECHO TRADICIONAL-SIN VARIEDAD	Secano
	Recinto:14-061-021-00330-00009	Cultivo:20000	BARBECHO TRADICIONAL-SIN VARIEDAD	Secano
	Recinto:14-061-021-00396-00002	Cultivo:62000	PASTOS PERMANENTES DE 5 O MAS AÑOS-SIN VARIEDAD	Secano
86126	Recinto de forrajera para Cálculo de Carga Ganadera que No pertenece a Explotación con UGM válida.			
	Recinto:13-003-007-00065-00001	Cultivo:63000	PASTOS DE MENOS DE 5 AÑOS-SIN VARIEDAD	Secano Explotacion: ES130030000077
	Recinto:13-003-007-00065-00002	Cultivo:62000	PASTOS PERMANENTES DE 5 O MAS AÑOS-SIN VARIEDAD	Secano Explotacion:ES130030000077
	Recinto:13-003-007-00065-00003	Cultivo:63000	PASTOS DE MENOS DE 5 AÑOS-SIN VARIEDAD	Secano Explotacion: ES130030000077
	Recinto:13-003-007-00065-00004	Cultivo:62000	PASTOS PERMANENTES DE 5 O MAS AÑOS-SIN VARIEDAD	Secano Explotacion:ES130030000077
	Recinto:13-003-010-00004-00001	Cultivo:63000	PASTOS DE MENOS DE 5 AÑOS-SIN VARIEDAD	Secano Explotacion: ES130030000077
	Recinto:13-003-010-00004-00002	Cultivo:62000	PASTOS PERMANENTES DE 5 O MAS AÑOS-SIN VARIEDAD	Secano Explotacion:ES130030000077
	Recinto:13-003-010-00013-00001	Cultivo:63000	PASTOS DE MENOS DE 5 AÑOS-SIN VARIEDAD	Secano Explotacion: ES130030000077
	Recinto:13-003-010-00013-00003	Cultivo:63000	PASTOS DE MENOS DE 5 AÑOS-SIN VARIEDAD	Regadío Explotacion: ES130030000077
	Recinto:13-003-010-00014-00001	Cultivo:63000	PASTOS DE MENOS DE 5 AÑOS-SIN VARIEDAD	Secano Explotacion: ES130030000077
	Recinto:13-003-010-00014-00002	Cultivo:63000	PASTOS DE MENOS DE 5 AÑOS-SIN VARIEDAD	Secano Explotacion: ES130030000077
	Recinto:13-003-010-00014-00004	Cultivo:63000	PASTOS DE MENOS DE 5 AÑOS-SIN VARIEDAD	Regadío Explotacion: ES130030000077
	Recinto:13-003-010-00015-00001	Cultivo:63000	PASTOS DE MENOS DE 5 AÑOS-SIN VARIEDAD	Secano Explotacion: ES130030000077
	Recinto:13-003-010-00015-00002	Cultivo:63000	PASTOS DE MENOS DE 5 AÑOS-SIN VARIEDAD	Regadío Explotacion: ES130030000077
	Recinto:13-003-010-00016-00001	Cultivo:63000	PASTOS DE MENOS DE 5 AÑOS-SIN VARIEDAD	Secano Explotacion: ES130030000077
	Recinto:13-003-010-00053-00006	Cultivo:63000	PASTOS DE MENOS DE 5 AÑOS-SIN VARIEDAD	Secano Explotacion: ES130030000077
	Recinto:13-003-010-00054-00001	Cultivo:63000	PASTOS DE MENOS DE 5 AÑOS-SIN VARIEDAD	Secano Explotacion: ES130030000077
	Recinto:13-003-010-00056-00001	Cultivo:63000	PASTOS DE MENOS DE 5 AÑOS-SIN VARIEDAD	Secano Explotacion: ES130030000077
	Recinto:13-003-010-00057-00001	Cultivo:63000	PASTOS DE MENOS DE 5 AÑOS-SIN VARIEDAD	Secano Explotacion: ES130030000077
	Recinto:13-003-010-00130-00001	Cultivo:63000	PASTOS DE MENOS DE 5 AÑOS-SIN VARIEDAD	Secano Explotacion: ES130030000077
	Recinto:13-003-010-00133-00001	Cultivo:63000	PASTOS DE MENOS DE 5 AÑOS-SIN VARIEDAD	Secano Explotacion: ES130030000077

(1) Con incidencias que retienen pago o deniegan el expediente.
 (2) Se calcula sobre superficie declarada admisible.
 (3) Aplicación del artículo 16 bis del RD 147/2023.
 (4) Expediente con algunos recintos de pastos permanentes ubicados en espacios protegidos donde la carga ganadera mínima será 0,1 UGM/ha.

Puede verificar la integridad de una copia de este documento mediante la lectura del código QR adjunto o mediante el acceso a la dirección <https://ws050.juntadeandalucia.es/verificarFirma> indicando el código de VERIFICACIÓN

FIRMADO POR	RAQUEL MARIA ESPIN CRESPO	29/01/2025
VERIFICACIÓN	Pk2jm8S29JPBVKMPP4HRS4XES8EPGJ	PÁG. 43/215





INCIDENCIAS

INCIDENCIA DESCRIPCIÓN

ES130030000077
 Recinto:13-003-010-00134-00001 Cultivo:63000 PASTOS DE MENOS DE 5 AÑOS-SIN VARIEDAD Secano Explotacion:
 ES130030000077
 Recinto:13-003-010-00159-00001 Cultivo:63000 PASTOS DE MENOS DE 5 AÑOS-SIN VARIEDAD Secano Explotacion:
 ES130030000077
 Recinto:13-003-010-00189-00001 Cultivo:63000 PASTOS DE MENOS DE 5 AÑOS-SIN VARIEDAD Secano Explotacion:
 ES130030000077
 Recinto:13-003-010-00190-00003 Cultivo:63000 PASTOS DE MENOS DE 5 AÑOS-SIN VARIEDAD Secano Explotacion:
 ES130030000077
 Recinto:13-003-010-00243-00001 Cultivo:62000 PASTOS PERMANENTES DE 5 O MAS AÑOS-SIN VARIEDAD Secano
 Explotacion:ES130030000077
 Recinto:13-003-010-00243-00002 Cultivo:62000 PASTOS PERMANENTES DE 5 O MAS AÑOS-SIN VARIEDAD Secano
 Explotacion:ES130030000077
 Recinto:13-003-010-00243-00003 Cultivo:63000 PASTOS DE MENOS DE 5 AÑOS-SIN VARIEDAD Secano Explotacion:
 ES130030000077
 Recinto:13-003-011-00023-00001 Cultivo:63000 PASTOS DE MENOS DE 5 AÑOS-SIN VARIEDAD Secano Explotacion:
 ES130030000077

Datos considerados para el Cálculo de la Carga Ganadera del expediente

Superficie determinada para Cálculo Carga Ganadera: 98,12 ha
 Carga Ganadera del Expediente: 0,69 ugm/ha (4)

Explotación	Especie	Ugm Calculada para CG
ES140610000059	OVINA	1,38
ES140610000225	OVINA	47,44
ES140610000225	PORCINO	2,15
ES140610000310	OVINA	16,68

Recintos Determinados para el Cálculo de Garga Ganadera

REF.	REFERENCIA SIGPAC	CULTIVO	DESCRIPCIÓN CULTIVO	S/R	SUP. RESUELTA (ha)
-1090566	14-061-018-00031-00002	63000	PASTOS DE MENOS DE 5 AÑOS-SIN VARIEDAD	S	4,64
-1090099	14-061-005-00202-00011	62000	PASTOS PERMANENTES DE 5 O MAS AÑOS-SIN VARIEDAD	S	2,36
-1089502	14-061-004-00128-00001	63000	PASTOS DE MENOS DE 5 AÑOS-SIN VARIEDAD	S	0,72
-1089203	14-061-005-00270-00004	62000	PASTOS PERMANENTES DE 5 O MAS AÑOS-SIN VARIEDAD	S	0,35
-1089202	14-061-005-00269-00002	62000	PASTOS PERMANENTES DE 5 O MAS AÑOS-SIN VARIEDAD	S	0,40
-1089201	14-061-004-00373-00008	62000	PASTOS PERMANENTES DE 5 O MAS AÑOS-SIN VARIEDAD	S	0,08
-1089200	14-061-004-00148-00003	62000	PASTOS PERMANENTES DE 5 O MAS AÑOS-SIN VARIEDAD	S	2,23
-1089199	14-061-004-00135-00003	62000	PASTOS PERMANENTES DE 5 O MAS AÑOS-SIN VARIEDAD	S	0,21
-536142	14-061-006-00177-00002	62000	PASTOS PERMANENTES DE 5 O MAS AÑOS-SIN VARIEDAD	S	0,10
-536141	14-061-005-00332-00003	62000	PASTOS PERMANENTES DE 5 O MAS AÑOS-SIN VARIEDAD	S	0,29
-536140	14-061-005-00205-00002	62000	PASTOS PERMANENTES DE 5 O MAS AÑOS-SIN VARIEDAD	S	0,08
-536139	14-061-005-00199-00003	62000	PASTOS PERMANENTES DE 5 O MAS AÑOS-SIN VARIEDAD	S	0,04
-536138	14-061-005-00199-00002	62000	PASTOS PERMANENTES DE 5 O MAS AÑOS-SIN VARIEDAD	S	0,09
-536137	14-061-004-00220-00005	63000	PASTOS DE MENOS DE 5 AÑOS-SIN VARIEDAD	S	0,97
-184835	14-061-004-00148-00002	63000	PASTOS DE MENOS DE 5 AÑOS-SIN VARIEDAD	S	3,18
6879635	14-061-022-00116-00001	63000	PASTOS DE MENOS DE 5 AÑOS-SIN VARIEDAD	S	1,24
6879636	14-061-022-00118-00001	63000	PASTOS DE MENOS DE 5 AÑOS-SIN VARIEDAD	S	0,59
1700000006996817	14-061-005-00154-00001	62000	PASTOS PERMANENTES DE 5 O MAS AÑOS-SIN VARIEDAD	S	0,72
1700000006996818	14-061-005-00155-00001	62000	PASTOS PERMANENTES DE 5 O MAS AÑOS-SIN	S	1,84

(1) Con incidencias que retienen pago o deniegan el expediente.
 (2) Se calcula sobre superficie declarada admisible.
 (3) Aplicación del artículo 16 bis del RD 147/2023.
 (4) Expediente con algunos recintos de pastos permanentes ubicados en espacios protegidos donde la carga ganadera mínima será 0,1 UGM/ha.

Puede verificar la integridad de una copia de este documento mediante la lectura del código QR adjunto o mediante el acceso a la dirección https://ws050.juntadeandalucia.es/verificarFirma indicando el código de VERIFICACIÓN			
FIRMADO POR	RAQUEL MARIA ESPIN CRESPO	29/01/2025	
VERIFICACIÓN	Pk2jm8S29JPBVKMPP4HRS4XES8EPGJ	PÁG. 44/215	



Recintos Determinados para el Cálculo de Garga Ganadera

REF.	REFERENCIA SIGPAC	CULTIVO	DESCRIPCIÓN CULTIVO	S/R	SUP. RESUELTA (ha)
			VARIEDAD		
170000006996819	14-061-005-00198-00002	62000	PASTOS PERMANENTES DE 5 O MAS AÑOS-SIN VARIEDAD	S	0,17
170000006996820	14-061-005-00198-00001	62000	PASTOS PERMANENTES DE 5 O MAS AÑOS-SIN VARIEDAD	S	1,05
170000006996821	14-061-005-00197-00001	62000	PASTOS PERMANENTES DE 5 O MAS AÑOS-SIN VARIEDAD	S	3,53
170000006996835	14-061-005-00346-00001	62000	PASTOS PERMANENTES DE 5 O MAS AÑOS-SIN VARIEDAD	S	4,77
170000006996836	14-061-005-00354-00002	62000	PASTOS PERMANENTES DE 5 O MAS AÑOS-SIN VARIEDAD	S	0,14
170000006996837	14-061-005-00366-00001	62000	PASTOS PERMANENTES DE 5 O MAS AÑOS-SIN VARIEDAD	S	2,81
170000006996838	14-061-023-00251-00001	62000	PASTOS PERMANENTES DE 5 O MAS AÑOS-SIN VARIEDAD	S	1,62
170000006996839	14-061-023-00005-00001	62000	PASTOS PERMANENTES DE 5 O MAS AÑOS-SIN VARIEDAD	S	0,59
170000006996840	14-061-005-00204-00002	62000	PASTOS PERMANENTES DE 5 O MAS AÑOS-SIN VARIEDAD	S	0,06
170000006996841	14-061-005-00344-00001	62000	PASTOS PERMANENTES DE 5 O MAS AÑOS-SIN VARIEDAD	S	2,73
170000006996845	14-061-023-00331-00003	62000	PASTOS PERMANENTES DE 5 O MAS AÑOS-SIN VARIEDAD	S	0,10
170000006996846	14-061-020-00632-00001	62000	PASTOS PERMANENTES DE 5 O MAS AÑOS-SIN VARIEDAD	S	0,28
170000006996847	14-061-020-00633-00002	62000	PASTOS PERMANENTES DE 5 O MAS AÑOS-SIN VARIEDAD	S	1,68
170000006996850	14-061-020-00675-00001	62000	PASTOS PERMANENTES DE 5 O MAS AÑOS-SIN VARIEDAD	S	0,09
170000006996851	14-061-020-00673-00001	62000	PASTOS PERMANENTES DE 5 O MAS AÑOS-SIN VARIEDAD	S	0,14
170000006996852	14-061-020-00668-00001	62000	PASTOS PERMANENTES DE 5 O MAS AÑOS-SIN VARIEDAD	S	0,47
170000006996853	14-061-020-00669-00002	62000	PASTOS PERMANENTES DE 5 O MAS AÑOS-SIN VARIEDAD	S	0,18
170000006996918	14-061-023-00047-00001	62000	PASTOS PERMANENTES DE 5 O MAS AÑOS-SIN VARIEDAD	S	0,59
170000006996920	14-061-004-00150-00002	62000	PASTOS PERMANENTES DE 5 O MAS AÑOS-SIN VARIEDAD	S	0,95
170000006996921	14-061-005-00208-00001	62000	PASTOS PERMANENTES DE 5 O MAS AÑOS-SIN VARIEDAD	S	2,54
170000006996937	14-061-020-00673-00002	62000	PASTOS PERMANENTES DE 5 O MAS AÑOS-SIN VARIEDAD	S	0,12
170000006996938	14-061-020-00676-00001	62000	PASTOS PERMANENTES DE 5 O MAS AÑOS-SIN VARIEDAD	S	0,21
170000006996940	14-061-020-00675-00002	62000	PASTOS PERMANENTES DE 5 O MAS AÑOS-SIN VARIEDAD	S	0,06
170000006996941	14-061-023-00022-00001	63000	PASTOS DE MENOS DE 5 AÑOS-SIN VARIEDAD	S	0,31
170000006996942	14-061-023-00023-00001	63000	PASTOS DE MENOS DE 5 AÑOS-SIN VARIEDAD	S	0,66
170000006996943	14-061-023-00024-00001	63000	PASTOS DE MENOS DE 5 AÑOS-SIN VARIEDAD	S	0,81
170000006996946	14-061-023-00069-00001	63000	PASTOS DE MENOS DE 5 AÑOS-SIN VARIEDAD	S	1,83
170000006996948	14-061-023-00019-00001	63000	PASTOS DE MENOS DE 5 AÑOS-SIN VARIEDAD	S	2,50
170000006996949	14-061-023-00312-00001	63000	PASTOS DE MENOS DE 5 AÑOS-SIN VARIEDAD	S	0,38
170000006996950	14-061-023-00309-00001	63000	PASTOS DE MENOS DE 5 AÑOS-SIN VARIEDAD	S	0,19
170000006996951	14-061-023-00329-00001	63000	PASTOS DE MENOS DE 5 AÑOS-SIN VARIEDAD	S	0,06
170000006996952	14-061-023-00299-00001	63000	PASTOS DE MENOS DE 5 AÑOS-SIN VARIEDAD	S	0,15
170000006996955	14-061-023-00327-00001	63000	PASTOS DE MENOS DE 5 AÑOS-SIN VARIEDAD	S	0,06
170000006996956	14-061-023-00330-00001	63000	PASTOS DE MENOS DE 5 AÑOS-SIN VARIEDAD	S	0,20
170000006996965	14-061-004-00122-00001	63000	PASTOS DE MENOS DE 5 AÑOS-SIN VARIEDAD	S	1,65
170000006996968	14-061-018-00018-00001	63000	PASTOS DE MENOS DE 5 AÑOS-SIN VARIEDAD	S	0,84
170000006996969	14-061-004-00153-00002	63000	PASTOS DE MENOS DE 5 AÑOS-SIN VARIEDAD	S	14,14
170000006996972	14-061-005-00358-00002	62000	PASTOS PERMANENTES DE 5 O MAS AÑOS-SIN VARIEDAD	S	0,11
170000006996988	14-061-022-00187-00001	63000	PASTOS DE MENOS DE 5 AÑOS-SIN VARIEDAD	S	0,52
170000006996994	14-061-004-00207-00001	63000	PASTOS DE MENOS DE 5 AÑOS-SIN VARIEDAD	S	0,81
170000006997003	14-061-022-00188-00001	63000	PASTOS DE MENOS DE 5 AÑOS-SIN VARIEDAD	S	0,51

(1) Con incidencias que retienen pago o deniegan el expediente.

(2) Se calcula sobre superficie declarada admisible.

(3) Aplicación del artículo 16 bis del RD 147/2023.

(4) Expediente con algunos recintos de pastos permanentes ubicados en espacios protegidos donde la carga ganadera mínima será 0,1 UGM/ha.

Puede verificar la integridad de una copia de este documento mediante la lectura del código QR adjunto o mediante el acceso a la dirección <https://ws050.juntadeandalucia.es/verificarFirma> indicando el código de VERIFICACIÓN

FIRMADO POR	RAQUEL MARIA ESPIN CRESPO	29/01/2025
VERIFICACIÓN	Pk2jm8S29JPBVKMPP4HRS4XES8EPGJ	PÁG. 45/215





Recintos Determinados para el Cálculo de Garga Ganadera

REF.	REFERENCIA SIGPAC	CULTIVO	DESCRIPCIÓN CULTIVO	S/R	SUP. RESUELTA (ha)
170000006997007	14-061-004-00154-00001	63000	PASTOS DE MENOS DE 5 AÑOS-SIN VARIEDAD	S	0,32
170000006997014	14-061-004-00128-00001	63000	PASTOS DE MENOS DE 5 AÑOS-SIN VARIEDAD	S	0,88
170000006997015	14-061-004-00373-00001	63000	PASTOS DE MENOS DE 5 AÑOS-SIN VARIEDAD	S	6,53
170000006997018	14-061-004-00373-00005	63000	PASTOS DE MENOS DE 5 AÑOS-SIN VARIEDAD	S	1,53
170000006997019	14-061-004-00373-00006	63000	PASTOS DE MENOS DE 5 AÑOS-SIN VARIEDAD	S	0,44
170000006997020	14-061-004-00373-00007	63000	PASTOS DE MENOS DE 5 AÑOS-SIN VARIEDAD	S	0,30
170000006997030	14-061-004-00204-00001	63000	PASTOS DE MENOS DE 5 AÑOS-SIN VARIEDAD	S	1,20
170000006997033	14-061-004-00205-00001	63000	PASTOS DE MENOS DE 5 AÑOS-SIN VARIEDAD	S	1,39
170000006997035	14-061-023-00310-00001	63000	PASTOS DE MENOS DE 5 AÑOS-SIN VARIEDAD	S	0,28
170000006997037	14-061-023-00325-00001	63000	PASTOS DE MENOS DE 5 AÑOS-SIN VARIEDAD	S	0,39
170000006997039	14-061-023-00011-00001	63000	PASTOS DE MENOS DE 5 AÑOS-SIN VARIEDAD	S	1,79
170000006997040	14-061-023-00012-00001	63000	PASTOS DE MENOS DE 5 AÑOS-SIN VARIEDAD	S	0,31
170000006997041	14-061-023-00013-00001	63000	PASTOS DE MENOS DE 5 AÑOS-SIN VARIEDAD	S	0,54
170000006997043	14-061-023-00324-00001	63000	PASTOS DE MENOS DE 5 AÑOS-SIN VARIEDAD	S	0,38
170000006997044	14-061-023-00328-00001	63000	PASTOS DE MENOS DE 5 AÑOS-SIN VARIEDAD	S	0,06
170000006997048	14-061-005-00270-00002	63000	PASTOS DE MENOS DE 5 AÑOS-SIN VARIEDAD	S	0,35
170000006997049	14-061-005-00256-00002	62000	PASTOS PERMANENTES DE 5 O MAS AÑOS-SIN VARIEDAD	S	1,44
170000006997052	14-061-005-00365-00001	62000	PASTOS PERMANENTES DE 5 O MAS AÑOS-SIN VARIEDAD	S	0,89
170000006997054	14-061-005-00349-00002	62000	PASTOS PERMANENTES DE 5 O MAS AÑOS-SIN VARIEDAD	S	0,16
170000006997055	14-061-023-00001-00001	63000	PASTOS DE MENOS DE 5 AÑOS-SIN VARIEDAD	S	0,25
170000006997057	14-061-023-00365-00001	63000	PASTOS DE MENOS DE 5 AÑOS-SIN VARIEDAD	S	0,69
170000006997058	14-061-023-00514-00002	63000	PASTOS DE MENOS DE 5 AÑOS-SIN VARIEDAD	S	1,88
170000006997060	14-061-023-00331-00002	63000	PASTOS DE MENOS DE 5 AÑOS-SIN VARIEDAD	S	0,46
170000006997063	14-061-018-00019-00001	63000	PASTOS DE MENOS DE 5 AÑOS-SIN VARIEDAD	S	0,72
170000006997064	14-061-018-00020-00001	63000	PASTOS DE MENOS DE 5 AÑOS-SIN VARIEDAD	S	0,87
170000006997067	14-061-023-00298-00001	63000	PASTOS DE MENOS DE 5 AÑOS-SIN VARIEDAD	S	0,28
170000006997068	14-061-020-00634-00003	62000	PASTOS PERMANENTES DE 5 O MAS AÑOS-SIN VARIEDAD	S	1,28
170000006997069	14-061-018-00034-00002	63000	PASTOS DE MENOS DE 5 AÑOS-SIN VARIEDAD	S	1,29
170000006997071	14-061-023-00304-00001	63000	PASTOS DE MENOS DE 5 AÑOS-SIN VARIEDAD	S	0,23
170000006997072	14-061-023-00307-00001	63000	PASTOS DE MENOS DE 5 AÑOS-SIN VARIEDAD	S	0,19
170000006997075	14-061-023-00326-00001	63000	PASTOS DE MENOS DE 5 AÑOS-SIN VARIEDAD	S	0,06

Incidencias de carga ganadera

INCIDENCIA DESCRIPCIÓN

242	Recinto pendiente de acreditación de titularidad. Recinto:14-061-021-00017-00001 Cultivo:20000 BARBECHO TRADICIONAL-SIN VARIEDAD Secano
3790	Recinto declarado inactivo Recinto:14-061-021-00396-00002 Cultivo: -
3795	Recinto declarado con una situación de riesgo de abandono. Recinto:14-061-005-00156-00001 Cultivo: - Recinto:14-061-021-00093-00001 Cultivo: - Recinto:14-061-021-00097-00001 Cultivo: - Recinto:14-061-021-00096-00001 Cultivo: - Recinto:14-061-021-00095-00001 Cultivo: - Recinto:14-061-021-00092-00001 Cultivo: - Recinto:14-061-021-00094-00001 Cultivo: - Recinto:14-061-005-00152-00001 Cultivo: - Recinto:14-061-005-00269-00001 Cultivo: - Recinto:14-061-005-00254-00002 Cultivo: - Recinto:14-061-005-00256-00005 Cultivo: - Recinto:14-061-005-00173-00001 Cultivo: - Recinto:14-061-020-00569-00001 Cultivo: -

(1) Con incidencias que retienen pago o deniegan el expediente.

(2) Se calcula sobre superficie declarada admisible.

(3) Aplicación del artículo 16 bis del RD 147/2023.

(4) Expediente con algunos recintos de pastos permanentes ubicados en espacios protegidos donde la carga ganadera mínima será 0,1 UGM/ha.

Puede verificar la integridad de una copia de este documento mediante la lectura del código QR adjunto o mediante el acceso a la dirección <https://ws050.juntadeandalucia.es/verificarFirma> indicando el código de VERIFICACIÓN

FIRMADO POR	RAQUEL MARIA ESPIN CRESPO	29/01/2025
VERIFICACIÓN	Pk2jm8S29JPBVKMPP4HRS4XES8EPGJ	PÁG. 46/215





	Recinto:14-061-021-00330-00009	Cultivo: -
	Recinto:14-061-020-00557-00001	Cultivo: -
86122	Recinto superficie forrajera que realiza la actividad de producción de pastoreo y no declara el o los códigos del Registro de Explotaciones Ganaderas de Andalucía, REGA.	
	Recinto:14-061-005-00332-00001	Cultivo:20000 BARBECHO TRADICIONAL-SIN VARIEDAD Secano
	Recinto:14-061-005-00327-00001	Cultivo:20000 BARBECHO TRADICIONAL-SIN VARIEDAD Secano
	Recinto:14-061-005-00156-00001	Cultivo:20000 BARBECHO TRADICIONAL-SIN VARIEDAD Secano
	Recinto:14-061-021-00396-00002	Cultivo:62000 PASTOS PERMANENTES DE 5 O MAS AÑOS-SIN VARIEDAD Secano
	Recinto:14-061-021-00093-00001	Cultivo:20000 BARBECHO TRADICIONAL-SIN VARIEDAD Secano
	Recinto:14-061-021-00097-00001	Cultivo:20000 BARBECHO TRADICIONAL-SIN VARIEDAD Secano
	Recinto:14-061-021-00096-00001	Cultivo:20000 BARBECHO TRADICIONAL-SIN VARIEDAD Secano
	Recinto:14-061-021-00095-00001	Cultivo:20000 BARBECHO TRADICIONAL-SIN VARIEDAD Secano
	Recinto:14-061-021-00092-00001	Cultivo:20000 BARBECHO TRADICIONAL-SIN VARIEDAD Secano
	Recinto:14-061-021-00094-00001	Cultivo:20000 BARBECHO TRADICIONAL-SIN VARIEDAD Secano
	Recinto:14-061-005-00356-00001	Cultivo:20000 BARBECHO TRADICIONAL-SIN VARIEDAD Secano
	Recinto:14-061-005-00358-00001	Cultivo:20000 BARBECHO TRADICIONAL-SIN VARIEDAD Secano
	Recinto:14-061-006-00177-00001	Cultivo:20000 BARBECHO TRADICIONAL-SIN VARIEDAD Secano
	Recinto:14-061-006-00184-00001	Cultivo:20000 BARBECHO TRADICIONAL-SIN VARIEDAD Secano
	Recinto:14-061-006-00179-00001	Cultivo:20000 BARBECHO TRADICIONAL-SIN VARIEDAD Secano
	Recinto:14-061-005-00331-00001	Cultivo:20000 BARBECHO TRADICIONAL-SIN VARIEDAD Secano
	Recinto:14-061-005-00349-00001	Cultivo:20000 BARBECHO TRADICIONAL-SIN VARIEDAD Secano
	Recinto:14-061-005-00354-00001	Cultivo:20000 BARBECHO TRADICIONAL-SIN VARIEDAD Secano
	Recinto:14-061-006-00181-00001	Cultivo:20000 BARBECHO TRADICIONAL-SIN VARIEDAD Secano
	Recinto:14-061-005-00152-00001	Cultivo:20000 BARBECHO TRADICIONAL-SIN VARIEDAD Secano
	Recinto:14-061-005-00269-00001	Cultivo:20000 BARBECHO TRADICIONAL-SIN VARIEDAD Secano
	Recinto:14-061-005-00254-00002	Cultivo:20000 BARBECHO TRADICIONAL-SIN VARIEDAD Secano
	Recinto:14-061-005-00203-00003	Cultivo:20000 BARBECHO TRADICIONAL-SIN VARIEDAD Secano
	Recinto:14-061-005-00256-00005	Cultivo:20000 BARBECHO TRADICIONAL-SIN VARIEDAD Secano
	Recinto:14-061-005-00173-00001	Cultivo:20000 BARBECHO TRADICIONAL-SIN VARIEDAD Secano
	Recinto:14-061-020-00569-00001	Cultivo:20000 BARBECHO TRADICIONAL-SIN VARIEDAD Secano
	Recinto:14-061-021-00330-00009	Cultivo:20000 BARBECHO TRADICIONAL-SIN VARIEDAD Secano
	Recinto:14-061-020-00557-00001	Cultivo:20000 BARBECHO TRADICIONAL-SIN VARIEDAD Secano
86124	Recinto de forrajera para Cálculo de Carga Ganadera que No pertenece a Explotación.	
	Recinto:14-061-005-00332-00001	Cultivo:20000 BARBECHO TRADICIONAL-SIN VARIEDAD Secano
	Recinto:14-061-005-00327-00001	Cultivo:20000 BARBECHO TRADICIONAL-SIN VARIEDAD Secano
	Recinto:14-061-005-00156-00001	Cultivo:20000 BARBECHO TRADICIONAL-SIN VARIEDAD Secano
	Recinto:14-061-021-00396-00002	Cultivo:62000 PASTOS PERMANENTES DE 5 O MAS AÑOS-SIN VARIEDAD Secano
	Recinto:14-061-021-00093-00001	Cultivo:20000 BARBECHO TRADICIONAL-SIN VARIEDAD Secano
	Recinto:14-061-021-00097-00001	Cultivo:20000 BARBECHO TRADICIONAL-SIN VARIEDAD Secano
	Recinto:14-061-021-00096-00001	Cultivo:20000 BARBECHO TRADICIONAL-SIN VARIEDAD Secano
	Recinto:14-061-021-00095-00001	Cultivo:20000 BARBECHO TRADICIONAL-SIN VARIEDAD Secano
	Recinto:14-061-021-00092-00001	Cultivo:20000 BARBECHO TRADICIONAL-SIN VARIEDAD Secano
	Recinto:14-061-021-00094-00001	Cultivo:20000 BARBECHO TRADICIONAL-SIN VARIEDAD Secano
	Recinto:14-061-005-00356-00001	Cultivo:20000 BARBECHO TRADICIONAL-SIN VARIEDAD Secano
	Recinto:14-061-005-00358-00001	Cultivo:20000 BARBECHO TRADICIONAL-SIN VARIEDAD Secano
	Recinto:14-061-006-00177-00001	Cultivo:20000 BARBECHO TRADICIONAL-SIN VARIEDAD Secano
	Recinto:14-061-006-00184-00001	Cultivo:20000 BARBECHO TRADICIONAL-SIN VARIEDAD Secano
	Recinto:14-061-006-00179-00001	Cultivo:20000 BARBECHO TRADICIONAL-SIN VARIEDAD Secano
	Recinto:14-061-005-00331-00001	Cultivo:20000 BARBECHO TRADICIONAL-SIN VARIEDAD Secano
	Recinto:14-061-005-00349-00001	Cultivo:20000 BARBECHO TRADICIONAL-SIN VARIEDAD Secano
	Recinto:14-061-005-00354-00001	Cultivo:20000 BARBECHO TRADICIONAL-SIN VARIEDAD Secano
	Recinto:14-061-006-00181-00001	Cultivo:20000 BARBECHO TRADICIONAL-SIN VARIEDAD Secano
	Recinto:14-061-005-00152-00001	Cultivo:20000 BARBECHO TRADICIONAL-SIN VARIEDAD Secano
	Recinto:14-061-005-00269-00001	Cultivo:20000 BARBECHO TRADICIONAL-SIN VARIEDAD Secano
	Recinto:14-061-005-00254-00002	Cultivo:20000 BARBECHO TRADICIONAL-SIN VARIEDAD Secano
	Recinto:14-061-005-00203-00003	Cultivo:20000 BARBECHO TRADICIONAL-SIN VARIEDAD Secano
	Recinto:14-061-005-00256-00005	Cultivo:20000 BARBECHO TRADICIONAL-SIN VARIEDAD Secano
	Recinto:14-061-005-00173-00001	Cultivo:20000 BARBECHO TRADICIONAL-SIN VARIEDAD Secano
	Recinto:14-061-020-00569-00001	Cultivo:20000 BARBECHO TRADICIONAL-SIN VARIEDAD Secano
	Recinto:14-061-021-00330-00009	Cultivo:20000 BARBECHO TRADICIONAL-SIN VARIEDAD Secano

(1) Con incidencias que retienen pago o deniegan el expediente.
 (2) Se calcula sobre superficie declarada admisible.
 (3) Aplicación del artículo 16 bis del RD 147/2023.
 (4) Expediente con algunos recintos de pastos permanentes ubicados en espacios protegidos donde la carga ganadera mínima será 0,1 UGM/ha.

Puede verificar la integridad de una copia de este documento mediante la lectura del código QR adjunto o mediante el acceso a la dirección https://ws050.juntadeandalucia.es/verificarFirma indicando el código de VERIFICACIÓN			
FIRMADO POR	RAQUEL MARIA ESPIN CRESPO	29/01/2025	
VERIFICACIÓN	Pk2jm8S29JPBVKMPP4HRS4XES8EPGJ	PÁG. 47/215	



86126	<p>Recinto:14-061-020-00557-00001 Cultivo:20000 BARBECHO TRADICIONAL-SIN VARIEDAD Secano</p> <p>Recinto de forrajera para Cálculo de Carga Ganadera que No pertenece a Explotación con UGM válida.</p> <p>Recinto:13-003-007-00065-00004 Cultivo:62000 PASTOS PERMANENTES DE 5 O MAS AÑOS-SIN VARIEDAD Secano Explotacion:ES130030000077</p> <p>Recinto:13-003-007-00065-00003 Cultivo:63000 PASTOS DE MENOS DE 5 AÑOS-SIN VARIEDAD Secano Explotacion:ES130030000077</p> <p>Recinto:13-003-007-00065-00002 Cultivo:62000 PASTOS PERMANENTES DE 5 O MAS AÑOS-SIN VARIEDAD Secano Explotacion:ES130030000077</p> <p>Recinto:13-003-007-00065-00001 Cultivo:63000 PASTOS DE MENOS DE 5 AÑOS-SIN VARIEDAD Secano Explotacion:ES130030000077</p> <p>Recinto:13-003-011-00023-00001 Cultivo:63000 PASTOS DE MENOS DE 5 AÑOS-SIN VARIEDAD Secano Explotacion:ES130030000077</p> <p>Recinto:13-003-010-00243-00001 Cultivo:62000 PASTOS PERMANENTES DE 5 O MAS AÑOS-SIN VARIEDAD Secano Explotacion:ES130030000077</p> <p>Recinto:13-003-010-00243-00002 Cultivo:62000 PASTOS PERMANENTES DE 5 O MAS AÑOS-SIN VARIEDAD Secano Explotacion:ES130030000077</p> <p>Recinto:13-003-010-00004-00002 Cultivo:62000 PASTOS PERMANENTES DE 5 O MAS AÑOS-SIN VARIEDAD Secano Explotacion:ES130030000077</p> <p>Recinto:13-003-010-00053-00006 Cultivo:63000 PASTOS DE MENOS DE 5 AÑOS-SIN VARIEDAD Secano Explotacion:ES130030000077</p> <p>Recinto:13-003-010-00190-00003 Cultivo:63000 PASTOS DE MENOS DE 5 AÑOS-SIN VARIEDAD Secano Explotacion:ES130030000077</p> <p>Recinto:13-003-010-00015-00001 Cultivo:63000 PASTOS DE MENOS DE 5 AÑOS-SIN VARIEDAD Secano Explotacion:ES130030000077</p> <p>Recinto:13-003-010-00014-00002 Cultivo:63000 PASTOS DE MENOS DE 5 AÑOS-SIN VARIEDAD Secano Explotacion:ES130030000077</p> <p>Recinto:13-003-010-00189-00001 Cultivo:63000 PASTOS DE MENOS DE 5 AÑOS-SIN VARIEDAD Secano Explotacion:ES130030000077</p> <p>Recinto:13-003-010-00004-00001 Cultivo:63000 PASTOS DE MENOS DE 5 AÑOS-SIN VARIEDAD Secano Explotacion:ES130030000077</p> <p>Recinto:13-003-010-00243-00003 Cultivo:63000 PASTOS DE MENOS DE 5 AÑOS-SIN VARIEDAD Secano Explotacion:ES130030000077</p> <p>Recinto:13-003-010-00016-00001 Cultivo:63000 PASTOS DE MENOS DE 5 AÑOS-SIN VARIEDAD Secano Explotacion:ES130030000077</p> <p>Recinto:13-003-010-00013-00001 Cultivo:63000 PASTOS DE MENOS DE 5 AÑOS-SIN VARIEDAD Secano Explotacion:ES130030000077</p> <p>Recinto:13-003-010-00014-00001 Cultivo:63000 PASTOS DE MENOS DE 5 AÑOS-SIN VARIEDAD Secano Explotacion:ES130030000077</p> <p>Recinto:13-003-010-00054-00001 Cultivo:63000 PASTOS DE MENOS DE 5 AÑOS-SIN VARIEDAD Secano Explotacion:ES130030000077</p> <p>Recinto:13-003-010-00056-00001 Cultivo:63000 PASTOS DE MENOS DE 5 AÑOS-SIN VARIEDAD Secano Explotacion:ES130030000077</p> <p>Recinto:13-003-010-00057-00001 Cultivo:63000 PASTOS DE MENOS DE 5 AÑOS-SIN VARIEDAD Secano Explotacion:ES130030000077</p> <p>Recinto:13-003-010-00015-00002 Cultivo:63000 PASTOS DE MENOS DE 5 AÑOS-SIN VARIEDAD Regadío Explotacion:ES130030000077</p> <p>Recinto:13-003-010-00013-00003 Cultivo:63000 PASTOS DE MENOS DE 5 AÑOS-SIN VARIEDAD Regadío Explotacion:ES130030000077</p> <p>Recinto:13-003-010-00014-00004 Cultivo:63000 PASTOS DE MENOS DE 5 AÑOS-SIN VARIEDAD Regadío Explotacion:ES130030000077</p> <p>Recinto:13-003-010-00130-00001 Cultivo:63000 PASTOS DE MENOS DE 5 AÑOS-SIN VARIEDAD Secano Explotacion:ES130030000077</p> <p>Recinto:13-003-010-00133-00001 Cultivo:63000 PASTOS DE MENOS DE 5 AÑOS-SIN VARIEDAD Secano Explotacion:ES130030000077</p> <p>Recinto:13-003-010-00134-00001 Cultivo:63000 PASTOS DE MENOS DE 5 AÑOS-SIN VARIEDAD Secano Explotacion:ES130030000077</p> <p>Recinto:13-003-010-00159-00001 Cultivo:63000 PASTOS DE MENOS DE 5 AÑOS-SIN VARIEDAD Secano Explotacion:ES130030000077</p>
86128	<p>Recinto de Forrajeras que no ha contabilizado para Carga Ganadera por no tener una explotación válida para el cálculo de la Carga Ganadera</p> <p>Recinto:13-003-007-00065-00004 Cultivo:62 PASTOS PERMANENTES DE 5 O MAS AÑOS-</p> <p>Recinto:13-003-007-00065-00003 Cultivo:63 PASTOS DE MENOS DE 5 AÑOS-</p> <p>Recinto:13-003-007-00065-00002 Cultivo:62 PASTOS PERMANENTES DE 5 O MAS AÑOS-</p> <p>Recinto:13-003-007-00065-00001 Cultivo:63 PASTOS DE MENOS DE 5 AÑOS-</p> <p>Recinto:13-003-011-00023-00001 Cultivo:63 PASTOS DE MENOS DE 5 AÑOS-</p> <p>Recinto:13-003-010-00243-00001 Cultivo:62 PASTOS PERMANENTES DE 5 O MAS AÑOS-</p> <p>Recinto:13-003-010-00243-00002 Cultivo:62 PASTOS PERMANENTES DE 5 O MAS AÑOS-</p> <p>Recinto:13-003-010-00004-00002 Cultivo:62 PASTOS PERMANENTES DE 5 O MAS AÑOS-</p>

(1) Con incidencias que retienen pago o deniegan el expediente.

(2) Se calcula sobre superficie declarada admisible.

(3) Aplicación del artículo 16 bis del RD 147/2023.

(4) Expediente con algunos recintos de pastos permanentes ubicados en espacios protegidos donde la carga ganadera mínima será 0,1 UGM/ha.

Puede verificar la integridad de una copia de este documento mediante la lectura del código QR adjunto o mediante el acceso a la dirección <https://ws050.juntadeandalucia.es/verificarFirma> indicando el código de VERIFICACIÓN

FIRMADO POR	RAQUEL MARIA ESPIN CRESPO	29/01/2025	
VERIFICACIÓN	Pk2jm8S29JPBVKMPP4HRS4XES8EPGJ	PÁG. 48/215	



	Recinto:13-003-010-00053-00006	Cultivo:63	PASTOS DE MENOS DE 5 AÑOS-
	Recinto:13-003-010-00190-00003	Cultivo:63	PASTOS DE MENOS DE 5 AÑOS-
	Recinto:13-003-010-00015-00001	Cultivo:63	PASTOS DE MENOS DE 5 AÑOS-
	Recinto:13-003-010-00014-00002	Cultivo:63	PASTOS DE MENOS DE 5 AÑOS-
	Recinto:13-003-010-00189-00001	Cultivo:63	PASTOS DE MENOS DE 5 AÑOS-
	Recinto:13-003-010-00004-00001	Cultivo:63	PASTOS DE MENOS DE 5 AÑOS-
	Recinto:13-003-010-00243-00003	Cultivo:63	PASTOS DE MENOS DE 5 AÑOS-
	Recinto:13-003-010-00016-00001	Cultivo:63	PASTOS DE MENOS DE 5 AÑOS-
	Recinto:13-003-010-00013-00001	Cultivo:63	PASTOS DE MENOS DE 5 AÑOS-
	Recinto:13-003-010-00014-00001	Cultivo:63	PASTOS DE MENOS DE 5 AÑOS-
	Recinto:13-003-010-00054-00001	Cultivo:63	PASTOS DE MENOS DE 5 AÑOS-
	Recinto:13-003-010-00056-00001	Cultivo:63	PASTOS DE MENOS DE 5 AÑOS-
	Recinto:13-003-010-00057-00001	Cultivo:63	PASTOS DE MENOS DE 5 AÑOS-
	Recinto:13-003-010-00015-00002	Cultivo:63	PASTOS DE MENOS DE 5 AÑOS-
	Recinto:13-003-010-00013-00003	Cultivo:63	PASTOS DE MENOS DE 5 AÑOS-
	Recinto:13-003-010-00014-00004	Cultivo:63	PASTOS DE MENOS DE 5 AÑOS-
	Recinto:13-003-010-00130-00001	Cultivo:63	PASTOS DE MENOS DE 5 AÑOS-
	Recinto:13-003-010-00133-00001	Cultivo:63	PASTOS DE MENOS DE 5 AÑOS-
	Recinto:13-003-010-00134-00001	Cultivo:63	PASTOS DE MENOS DE 5 AÑOS-
	Recinto:13-003-010-00159-00001	Cultivo:63	PASTOS DE MENOS DE 5 AÑOS-
	Recinto:14-061-005-00332-00001	Cultivo:20	BARBECHO TRADICIONAL-
	Recinto:14-061-005-00327-00001	Cultivo:20	BARBECHO TRADICIONAL-
	Recinto:14-061-005-00156-00001	Cultivo:20	BARBECHO TRADICIONAL-
	Recinto:14-061-021-00396-00002	Cultivo:62	PASTOS PERMANENTES DE 5 O MAS AÑOS-
	Recinto:14-061-021-00093-00001	Cultivo:20	BARBECHO TRADICIONAL-
	Recinto:14-061-021-00097-00001	Cultivo:20	BARBECHO TRADICIONAL-
	Recinto:14-061-021-00096-00001	Cultivo:20	BARBECHO TRADICIONAL-
	Recinto:14-061-021-00095-00001	Cultivo:20	BARBECHO TRADICIONAL-
	Recinto:14-061-021-00092-00001	Cultivo:20	BARBECHO TRADICIONAL-
	Recinto:14-061-021-00094-00001	Cultivo:20	BARBECHO TRADICIONAL-
	Recinto:14-061-005-00356-00001	Cultivo:20	BARBECHO TRADICIONAL-
	Recinto:14-061-005-00358-00001	Cultivo:20	BARBECHO TRADICIONAL-
	Recinto:14-061-006-00177-00001	Cultivo:20	BARBECHO TRADICIONAL-
	Recinto:14-061-006-00184-00001	Cultivo:20	BARBECHO TRADICIONAL-
	Recinto:14-061-006-00179-00001	Cultivo:20	BARBECHO TRADICIONAL-
	Recinto:14-061-005-00331-00001	Cultivo:20	BARBECHO TRADICIONAL-
	Recinto:14-061-005-00349-00001	Cultivo:20	BARBECHO TRADICIONAL-
	Recinto:14-061-005-00354-00001	Cultivo:20	BARBECHO TRADICIONAL-
	Recinto:14-061-006-00181-00001	Cultivo:20	BARBECHO TRADICIONAL-
	Recinto:14-061-005-00152-00001	Cultivo:20	BARBECHO TRADICIONAL-
	Recinto:14-061-005-00269-00001	Cultivo:20	BARBECHO TRADICIONAL-
	Recinto:14-061-005-00254-00002	Cultivo:20	BARBECHO TRADICIONAL-
	Recinto:14-061-005-00203-00003	Cultivo:20	BARBECHO TRADICIONAL-
	Recinto:14-061-005-00256-00005	Cultivo:20	BARBECHO TRADICIONAL-
	Recinto:14-061-005-00173-00001	Cultivo:20	BARBECHO TRADICIONAL-
	Recinto:14-061-020-00569-00001	Cultivo:20	BARBECHO TRADICIONAL-
	Recinto:14-061-021-00330-00009	Cultivo:20	BARBECHO TRADICIONAL-
	Recinto:14-061-020-00557-00001	Cultivo:20	BARBECHO TRADICIONAL-
86132	Recinto superficie forrajera que no realiza la actividad de producción de pastoreo.		
	Recinto:14-061-020-00755-00001	Cultivo:20000	BARBECHO TRADICIONAL-SIN VARIEDAD Secano
	Recinto:14-061-013-00140-00001	Cultivo:20000	BARBECHO TRADICIONAL-SIN VARIEDAD Secano
	Recinto:14-061-004-00151-00001	Cultivo:20000	BARBECHO TRADICIONAL-SIN VARIEDAD Secano
	Recinto:14-061-004-00151-00002	Cultivo:20000	BARBECHO TRADICIONAL-SIN VARIEDAD Secano
	Recinto:14-061-004-00134-00001	Cultivo:20000	BARBECHO TRADICIONAL-SIN VARIEDAD Secano
	Recinto:14-061-004-00135-00002	Cultivo:20000	BARBECHO TRADICIONAL-SIN VARIEDAD Secano
	Recinto:14-061-021-00050-00001	Cultivo:20000	BARBECHO TRADICIONAL-SIN VARIEDAD Secano
	Recinto:14-061-021-00051-00001	Cultivo:20000	BARBECHO TRADICIONAL-SIN VARIEDAD Secano
	Recinto:14-061-021-00052-00001	Cultivo:20000	BARBECHO TRADICIONAL-SIN VARIEDAD Secano
	Recinto:14-061-021-00063-00001	Cultivo:20000	BARBECHO TRADICIONAL-SIN VARIEDAD Secano
	Recinto:14-061-021-00064-00001	Cultivo:20000	BARBECHO TRADICIONAL-SIN VARIEDAD Secano

(1) Con incidencias que retienen pago o deniegan el expediente.

(2) Se calcula sobre superficie declarada admisible.

(3) Aplicación del artículo 16 bis del RD 147/2023.

(4) Expediente con algunos recintos de pastos permanentes ubicados en espacios protegidos donde la carga ganadera mínima será 0,1 UGM/ha.

Puede verificar la integridad de una copia de este documento mediante la lectura del código QR adjunto o mediante el acceso a la dirección <https://ws050.juntadeandalucia.es/verificarFirma> indicando el código de VERIFICACIÓN

FIRMADO POR	RAQUEL MARIA ESPIN CRESPO	29/01/2025	
VERIFICACIÓN	Pk2jm8S29JPBVKMPP4HRS4XES8EPGJ	PÁG. 49/215	



Recinto:14-061-021-00024-00001	Cultivo:20000	BARBECHO TRADICIONAL-SIN VARIEDAD	Secano
Recinto:14-061-021-00016-00001	Cultivo:20000	BARBECHO TRADICIONAL-SIN VARIEDAD	Secano
Recinto:14-061-021-00046-00001	Cultivo:20000	BARBECHO TRADICIONAL-SIN VARIEDAD	Secano
Recinto:14-061-021-00047-00001	Cultivo:20000	BARBECHO TRADICIONAL-SIN VARIEDAD	Secano
Recinto:14-061-021-00023-00001	Cultivo:20000	BARBECHO TRADICIONAL-SIN VARIEDAD	Secano
Recinto:14-061-021-00036-00001	Cultivo:20000	BARBECHO TRADICIONAL-SIN VARIEDAD	Secano
Recinto:14-061-021-00037-00001	Cultivo:20000	BARBECHO TRADICIONAL-SIN VARIEDAD	Secano
Recinto:14-061-021-00038-00001	Cultivo:20000	BARBECHO TRADICIONAL-SIN VARIEDAD	Secano
Recinto:14-061-021-00025-00001	Cultivo:20000	BARBECHO TRADICIONAL-SIN VARIEDAD	Secano
Recinto:14-061-021-00017-00001	Cultivo:20000	BARBECHO TRADICIONAL-SIN VARIEDAD	Secano
Recinto:14-061-021-00039-00001	Cultivo:20000	BARBECHO TRADICIONAL-SIN VARIEDAD	Secano
Recinto:14-061-021-00041-00001	Cultivo:20000	BARBECHO TRADICIONAL-SIN VARIEDAD	Secano
Recinto:14-061-021-00042-00001	Cultivo:20000	BARBECHO TRADICIONAL-SIN VARIEDAD	Secano
Recinto:14-061-021-00049-00001	Cultivo:20000	BARBECHO TRADICIONAL-SIN VARIEDAD	Secano
Recinto:14-061-021-00035-00001	Cultivo:20000	BARBECHO TRADICIONAL-SIN VARIEDAD	Secano
Recinto:14-061-020-00752-00001	Cultivo:20000	BARBECHO TRADICIONAL-SIN VARIEDAD	Secano
Recinto:14-061-021-00043-00001	Cultivo:20000	BARBECHO TRADICIONAL-SIN VARIEDAD	Secano
Recinto:14-061-021-00044-00001	Cultivo:20000	BARBECHO TRADICIONAL-SIN VARIEDAD	Secano
Recinto:14-061-021-00019-00001	Cultivo:20000	BARBECHO TRADICIONAL-SIN VARIEDAD	Secano
Recinto:14-061-021-00020-00001	Cultivo:20000	BARBECHO TRADICIONAL-SIN VARIEDAD	Secano
Recinto:14-061-021-00021-00001	Cultivo:20000	BARBECHO TRADICIONAL-SIN VARIEDAD	Secano
Recinto:14-061-021-00022-00001	Cultivo:20000	BARBECHO TRADICIONAL-SIN VARIEDAD	Secano
Recinto:14-061-021-00040-00001	Cultivo:20000	BARBECHO TRADICIONAL-SIN VARIEDAD	Secano
Recinto:14-061-005-00171-00001	Cultivo:20000	BARBECHO TRADICIONAL-SIN VARIEDAD	Secano

(1) Con incidencias que retienen pago o deniegan el expediente.

(2) Se calcula sobre superficie declarada admisible.

(3) Aplicación del artículo 16 bis del RD 147/2023.

(4) Expediente con algunos recintos de pastos permanentes ubicados en espacios protegidos donde la carga ganadera mínima será 0,1 UGM/ha.

Puede verificar la integridad de una copia de este documento mediante la lectura del código QR adjunto o mediante el acceso a la dirección <https://ws050.juntadeandalucia.es/verificarFirma> indicando el código de VERIFICACIÓN

FIRMADO POR

RAQUEL MARIA ESPIN CRESPO

29/01/2025

VERIFICACIÓN

Pk2jm8S29JPBVKMPP4HRS4XES8EPGJ

PÁG. 50/215





APELLIDOS Y NOMBRE / RAZÓN SOCIAL

MOLINA MEDINA JUAN MANUEL

NIF

***0924*

EXPEDIENTE

1227229

RESOLUCIÓN

CONCESIÓN DE LA AYUDA

DATOS DE MANTENIMIENTO UNIDADES

GRUPO DE PAGO

ZONAS DE LIMITACIONES NATURALES

**Sup. Dec.
Admisible**

116,82

**Sup.
Resuelta**

111,53

Sobredecl.

5,29

% Sobredecl.

4,53

RESUMEN DE PAGOS

IMPORTE (Euros)

	Calculado	FEADER	MAPA	CAPADR	Total
Resolución DGADM/SGCIA/SAMA 26/06/2024 de solicitud anual de pago	Importe resuelto	546,96	63,13	33,39	643,48
	Pago complementario	329,80	38,06	20,14	388,00
	TOTAL	1.188,00	876,76	101,19	1.031,48

APLICACIÓN DE REDUCCIONES Y PENALIZACIONES (%)

Criterios de subvencionabilidad (1)	Presentación tardía	Omisión declaración	Condicionabilidad
0,00	0,00	0,00	0,00

IMPORTE (Euros)

Calculado(2)	Reducción	Penalización	Reducción Penalización (3)	Penalización adicional	Resuelto	FEADER	MAPA	CAPADR
1.188,00 €	53,80 €	102,72 €	0,00 €	0,00 €	1.031,48 €	876,76 €	101,19 €	53,53 €
Importe Unitario:	54,00 €	Nuevo Importe Unitario:	10,17 €					

(1) Con incidencias que retienen pago o deniegan el expediente.

(2) Se calcula sobre superficie declarada admisible.

(3) Aplicación del artículo 16 bis del RD 147/2023.

(4) Expediente con algunos recintos de pastos permanentes ubicados en espacios protegidos donde la carga ganadera mínima será 0,1 UGM/ha.

Puede verificar la integridad de una copia de este documento mediante la lectura del código QR adjunto o mediante el acceso a la dirección <https://ws050.juntadeandalucia.es/verificarFirma> indicando el código de VERIFICACIÓN

FIRMADO POR	RAQUEL MARIA ESPIN CRESPO	29/01/2025	
VERIFICACIÓN	Pk2jm8S29JPBVKMPP4HRS4XES8EPGJ	PÁG. 51/215	



RECINTOS PROPUESTOS

REF.	REFERENCIA SIGPAC	CULTIVO	S/R	USO SIGPAC	Sup. Dec. admisible	Sup. Campo	Sup. Determ.	Sup. Resuelta
-1474593	14-061-021-00171-0005	OLIVAR	S		0,63		0,63	0,63
-928198	14-061-021-00394-0004	PASTOS PERMANENTES DE 5 O MAS AÑOS	S		0,23		0,23	0,23
-732990	14-061-022-00001-0001	TRANQUILLÓN	S		1,03		1,03	1,03
-732986	14-061-021-00425-0010	PASTOS DE MENOS DE 5 AÑOS	S		4,48		4,48	4,48
-732985	14-061-021-00425-0010	GUISANTES	S		4,36		4,36	4,36
-465827	14-061-021-00425-0015	PASTOS PERMANENTES DE 5 O MAS AÑOS	S		1,28		1,28	1,28
-32215	14-061-021-00171-0007	PASTOS DE MENOS DE 5 AÑOS	S		0,79		0,79	0,79
5800317	14-061-022-00001-0001	TRANQUILLÓN	S		20,63		20,63	20,63
170000006849139	14-061-021-00171-0003	PASTOS PERMANENTES DE 5 O MAS AÑOS	S		2,66		2,66	2,66
170000006849140	14-061-021-00425-0010	GUISANTES	S		3,03		3,03	3,03
170000006849141	14-061-022-00071-0001	BARBECHO TRADICIONAL	S		0,53		0,53	0,53
170000006849142	14-061-022-00029-0001	TRIGO BLANDO	S		4,95		4,95	4,95
170000006849143	14-061-022-00030-0001	TRIGO BLANDO	S		0,77		0,77	0,77
170000006849144	14-061-022-00341-0001	BARBECHO TRADICIONAL	S		6,98		6,98	6,98
170000006849147	14-061-022-00114-0001	BARBECHO TRADICIONAL	S		1,06		1,06	1,06
170000006849148	14-061-022-00106-0001	BARBECHO TRADICIONAL	S		0,82		0,82	0,82
170000006849149	14-061-022-00069-0001	BARBECHO TRADICIONAL	S		1,47		1,47	1,47
170000006849150	14-061-022-00125-0001	BARBECHO TRADICIONAL	S		1,02		1,02	0,00
170000006849151	14-061-021-00425-0013	PASTOS PERMANENTES DE 5 O MAS AÑOS	S		0,73		0,73	0,73
170000006849152	14-061-022-00123-0001	CEBADA	S		1,89		1,89	1,89
170000006849154	14-061-021-00425-0010	PASTOS DE MENOS DE 5 AÑOS	S		2,18		2,18	2,18
170000006849156	14-061-022-00126-0001	BARBECHO TRADICIONAL	S		3,19		3,19	3,19
170000006849158	14-061-021-00426-0001	PASTOS DE MENOS DE 5 AÑOS	S		1,58		1,58	1,58
170000006849159	14-061-022-00107-0001	BARBECHO TRADICIONAL	S		0,90		0,90	0,00
170000006849160	14-061-021-00426-0002	PASTOS PERMANENTES DE 5 O MAS AÑOS	S		0,10		0,10	0,10
170000006849161	14-061-021-00425-0012	PASTOS DE MENOS DE 5 AÑOS	S		5,62		5,62	5,62
170000006849165	14-061-022-00302-0001	BARBECHO TRADICIONAL	S		3,28		3,28	3,28
170000006849166	14-061-021-00425-0014	PASTOS DE MENOS DE 5 AÑOS	S		0,80		0,80	0,80
170000006849167	14-061-022-00110-0001	BARBECHO TRADICIONAL	S		0,63		0,63	0,00
170000006849168	14-061-021-00394-0003	BARBECHO TRADICIONAL	S		0,85		0,85	0,85
170000006849170	14-061-022-00001-0001	PASTOS DE MENOS DE 5 AÑOS	S		25,34		25,34	25,34
170000006849171	14-061-022-00073-0001	BARBECHO TRADICIONAL	S		0,33		0,33	0,33
170000006849174	14-061-022-00072-0001	BARBECHO TRADICIONAL	S		0,33		0,33	0,33
170000006849175	14-061-022-00070-0001	BARBECHO TRADICIONAL	S		0,36		0,36	0,36
170000006849177	14-061-022-00128-0001	BARBECHO TRADICIONAL	S		2,74		2,74	0,00
170000006849178	14-061-022-00301-0001	BARBECHO TRADICIONAL	S		4,70		4,70	4,70
170000006849179	14-061-021-00426-0001	PASTOS DE MENOS DE 5 AÑOS	S		1,03		1,03	1,03
170000006849180	14-061-022-00127-0001	BARBECHO TRADICIONAL	S		3,52		3,52	3,52

INCIDENCIAS

INCIDENCIA DESCRIPCIÓN

- 242 Recinto pendiente de acreditación de titularidad.
 - Recinto:14-061-022-00107-00001 Cultivo:20000 BARBECHO TRADICIONAL-SIN VARIEDAD Secano
 - Recinto:14-061-022-00110-00001 Cultivo:20000 BARBECHO TRADICIONAL-SIN VARIEDAD Secano
 - Recinto:14-061-022-00125-00001 Cultivo:20000 BARBECHO TRADICIONAL-SIN VARIEDAD Secano
 - Recinto:14-061-022-00128-00001 Cultivo:20000 BARBECHO TRADICIONAL-SIN VARIEDAD Secano
- 3795 Recinto declarado con una situación de riesgo de abandono.
 - Recinto:14-061-021-00394-00003 Cultivo: -
 - Recinto:14-061-021-00423-00003 Cultivo: -
 - Recinto:14-061-022-00301-00001 Cultivo: -
 - Recinto:14-061-022-00302-00001 Cultivo: -
 - Recinto:14-061-022-00341-00001 Cultivo: -

(1) Con incidencias que retienen pago o deniegan el expediente.
 (2) Se calcula sobre superficie declarada admisible.
 (3) Aplicación del artículo 16 bis del RD 147/2023.
 (4) Expediente con algunos recintos de pastos permanentes ubicados en espacios protegidos donde la carga ganadera mínima será 0,1 UGM/ha.

Puede verificar la integridad de una copia de este documento mediante la lectura del código QR adjunto o mediante el acceso a la dirección https://ws050.juntadeandalucia.es/verificarFirma indicando el código de VERIFICACIÓN			
FIRMADO POR	RAQUEL MARIA ESPIN CRESPO	29/01/2025	
VERIFICACIÓN	Pk2jm8S29JPBVKMPP4HRS4XES8EPGJ	PÁG. 52/215	



INCIDENCIAS

INCIDENCIA DESCRIPCIÓN

- 4272 Verifica que las líneas de declaración de las Solicitudes Únicas no tienen solapes con la capa de Retroactividad Gráfica (ambas de la misma campaña) a nivel de expediente/línea de declaración gráfica de la solicitud.
Recinto:14-061-021-00420-00009 Cultivo: - Agregado de la referencia del recinto.:0 Zona de la referencia del recinto.:0 Superficie solapada.:0,11 Id. Incid.:99765092
- 75022 No Autoriza a que, en caso de la devolución por la entidad financiera (retrocesión bancaria) del pago en la cuenta corriente consignada en la solicitud y que está debidamente registrada en el sistema contable GIRO de la Junta de Andalucía, se proceda al pago en cualquier otra cuenta corriente de la titularidad del solicitante vigente en dicho sistema contable.
- 86126 Recinto de forrajera para Cálculo de Carga Ganadera que No pertenece a Explotación con UGM válida.
Recinto:14-061-021-00420-00009 Cultivo:63000 PASTOS DE MENOS DE 5 AÑOS-SIN VARIEDAD Secano Explotacion: ES140610000327
Recinto:14-061-021-00420-00011 Cultivo:62000 PASTOS PERMANENTES DE 5 O MAS AÑOS-SIN VARIEDAD Secano Explotacion:ES140610000327
Recinto:14-061-021-00420-00012 Cultivo:62000 PASTOS PERMANENTES DE 5 O MAS AÑOS-SIN VARIEDAD Secano Explotacion:ES140610000327
Recinto:14-061-021-00421-00002 Cultivo:63000 PASTOS DE MENOS DE 5 AÑOS-SIN VARIEDAD Secano Explotacion: ES140610000327
Recinto:14-061-021-00422-00001 Cultivo:63000 PASTOS DE MENOS DE 5 AÑOS-SIN VARIEDAD Secano Explotacion: ES140610000327
Recinto:14-061-021-00423-00001 Cultivo:62000 PASTOS PERMANENTES DE 5 O MAS AÑOS-SIN VARIEDAD Secano Explotacion:ES140610000327
Recinto:14-061-021-00423-00003 Cultivo:20000 BARBECHO TRADICIONAL-SIN VARIEDAD Secano Explotacion: ES140610000327
Recinto:14-061-021-00423-00004 Cultivo:20000 BARBECHO TRADICIONAL-SIN VARIEDAD Secano Explotacion: ES140610000327
Recinto:14-061-021-00423-00005 Cultivo:62000 PASTOS PERMANENTES DE 5 O MAS AÑOS-SIN VARIEDAD Secano Explotacion:ES140610000327

Datos considerados para el Cálculo de la Carga Ganadera del expediente

Superficie determinada para Cálculo Carga Ganadera: 55,56 ha
Carga Ganadera del Expediente: 0,88 ugm/ha (4)

<u>Explotación</u>	<u>Especie</u>	<u>Ugm Calculada para CG</u>
ES140610000014	OVINA	49,16

Recintos Determinados para el Cálculo de Garga Ganadera

<u>REF.</u>	<u>REFERENCIA SIGPAC</u>	<u>CULTIVO</u>	<u>DESCRIPCIÓN CULTIVO</u>	<u>S/R</u>	<u>SUP. RESUELTA (ha)</u>
-928198	14-061-021-00394-00004	62000	PASTOS PERMANENTES DE 5 O MAS AÑOS-SIN VARIEDAD	S	0,23
-732986	14-061-021-00425-00010	63000	PASTOS DE MENOS DE 5 AÑOS-SIN VARIEDAD	S	4,48
-465827	14-061-021-00425-00015	62000	PASTOS PERMANENTES DE 5 O MAS AÑOS-SIN VARIEDAD	S	1,28
-32215	14-061-021-00171-00007	63000	PASTOS DE MENOS DE 5 AÑOS-SIN VARIEDAD	S	0,79
1700000006849139	14-061-021-00171-00003	62000	PASTOS PERMANENTES DE 5 O MAS AÑOS-SIN VARIEDAD	S	2,66
1700000006849148	14-061-022-00106-00001	20000	BARBECHO TRADICIONAL-SIN VARIEDAD	S	0,82
1700000006849151	14-061-021-00425-00013	62000	PASTOS PERMANENTES DE 5 O MAS AÑOS-SIN VARIEDAD	S	0,73
1700000006849154	14-061-021-00425-00010	63000	PASTOS DE MENOS DE 5 AÑOS-SIN VARIEDAD	S	2,18
1700000006849156	14-061-022-00126-00001	20000	BARBECHO TRADICIONAL-SIN VARIEDAD	S	3,19
1700000006849158	14-061-021-00426-00001	63000	PASTOS DE MENOS DE 5 AÑOS-SIN VARIEDAD	S	1,58
1700000006849160	14-061-021-00426-00002	62000	PASTOS PERMANENTES DE 5 O MAS AÑOS-SIN VARIEDAD	S	0,10
1700000006849161	14-061-021-00425-00012	63000	PASTOS DE MENOS DE 5 AÑOS-SIN VARIEDAD	S	5,62
1700000006849166	14-061-021-00425-00014	63000	PASTOS DE MENOS DE 5 AÑOS-SIN VARIEDAD	S	0,80
1700000006849168	14-061-021-00394-00003	20000	BARBECHO TRADICIONAL-SIN VARIEDAD	S	0,85
1700000006849170	14-061-022-00001-00001	63000	PASTOS DE MENOS DE 5 AÑOS-SIN VARIEDAD	S	25,34
1700000006849175	14-061-022-00070-00001	20000	BARBECHO TRADICIONAL-SIN VARIEDAD	S	0,36
1700000006849179	14-061-021-00426-00001	63000	PASTOS DE MENOS DE 5 AÑOS-SIN VARIEDAD	S	1,03
1700000006849180	14-061-022-00127-00001	20000	BARBECHO TRADICIONAL-SIN VARIEDAD	S	3,52

(1) Con incidencias que retienen pago o deniegan el expediente.
(2) Se calcula sobre superficie declarada admisible.
(3) Aplicación del artículo 16 bis del RD 147/2023.
(4) Expediente con algunos recintos de pastos permanentes ubicados en espacios protegidos donde la carga ganadera mínima será 0,1 UGM/ha.

Puede verificar la integridad de una copia de este documento mediante la lectura del código QR adjunto o mediante el acceso a la dirección <https://ws050.juntadeandalucia.es/verificarFirma> indicando el código de VERIFICACIÓN

FIRMADO POR	RAQUEL MARIA ESPIN CRESPO	29/01/2025
VERIFICACIÓN	Pk2jm8S29JPBVKMPP4HRS4XES8EPGJ	PÁG. 53/215





Incidencias de carga ganadera

INCIDENCIA DESCRIPCIÓN

242	Recinto pendiente de acreditación de titularidad. Recinto:14-061-022-00125-00001 Cultivo:20000 BARBECHO TRADICIONAL-SIN VARIEDAD Secano Recinto:14-061-022-00107-00001 Cultivo:20000 BARBECHO TRADICIONAL-SIN VARIEDAD Secano Recinto:14-061-022-00110-00001 Cultivo:20000 BARBECHO TRADICIONAL-SIN VARIEDAD Secano Recinto:14-061-022-00128-00001 Cultivo:20000 BARBECHO TRADICIONAL-SIN VARIEDAD Secano
3795	Recinto declarado con una situación de riesgo de abandono. Recinto:14-061-022-00341-00001 Cultivo: - Recinto:14-061-022-00302-00001 Cultivo: - Recinto:14-061-021-00394-00003 Cultivo: - Recinto:14-061-021-00423-00003 Cultivo: - Recinto:14-061-022-00301-00001 Cultivo: -
86126	Recinto de forrajera para Cálculo de Carga Ganadera que No pertenece a Explotación con UGM válida. Recinto:14-061-021-00423-00005 Cultivo:62000 PASTOS PERMANENTES DE 5 O MAS AÑOS-SIN VARIEDAD Secano Explotacion:ES140610000327 Recinto:14-061-021-00423-00004 Cultivo:20000 BARBECHO TRADICIONAL-SIN VARIEDAD Secano Explotacion:ES140610000327 Recinto:14-061-021-00420-00012 Cultivo:62000 PASTOS PERMANENTES DE 5 O MAS AÑOS-SIN VARIEDAD Secano Explotacion:ES140610000327 Recinto:14-061-021-00420-00011 Cultivo:62000 PASTOS PERMANENTES DE 5 O MAS AÑOS-SIN VARIEDAD Secano Explotacion:ES140610000327 Recinto:14-061-021-00423-00001 Cultivo:62000 PASTOS PERMANENTES DE 5 O MAS AÑOS-SIN VARIEDAD Secano Explotacion:ES140610000327 Recinto:14-061-021-00420-00009 Cultivo:63000 PASTOS DE MENOS DE 5 AÑOS-SIN VARIEDAD Secano Explotacion:ES140610000327 Recinto:14-061-021-00421-00002 Cultivo:63000 PASTOS DE MENOS DE 5 AÑOS-SIN VARIEDAD Secano Explotacion:ES140610000327 Recinto:14-061-021-00422-00001 Cultivo:63000 PASTOS DE MENOS DE 5 AÑOS-SIN VARIEDAD Secano Explotacion:ES140610000327 Recinto:14-061-021-00423-00003 Cultivo:20000 BARBECHO TRADICIONAL-SIN VARIEDAD Secano Explotacion:ES140610000327
86128	Recinto de Forrajeras que no ha contabilizado para Carga Ganadera por no tener una explotación válida para el cálculo de la Carga Ganadera Recinto:14-061-021-00423-00005 Cultivo:62 PASTOS PERMANENTES DE 5 O MAS AÑOS- Recinto:14-061-021-00423-00004 Cultivo:20 BARBECHO TRADICIONAL- Recinto:14-061-021-00420-00012 Cultivo:62 PASTOS PERMANENTES DE 5 O MAS AÑOS- Recinto:14-061-021-00420-00011 Cultivo:62 PASTOS PERMANENTES DE 5 O MAS AÑOS- Recinto:14-061-021-00423-00001 Cultivo:62 PASTOS PERMANENTES DE 5 O MAS AÑOS- Recinto:14-061-021-00420-00009 Cultivo:63 PASTOS DE MENOS DE 5 AÑOS- Recinto:14-061-021-00421-00002 Cultivo:63 PASTOS DE MENOS DE 5 AÑOS- Recinto:14-061-021-00422-00001 Cultivo:63 PASTOS DE MENOS DE 5 AÑOS- Recinto:14-061-021-00423-00003 Cultivo:20 BARBECHO TRADICIONAL-
86132	Recinto superficie forrajera que no realiza la actividad de producción de pastoreo. Recinto:14-061-022-00071-00001 Cultivo:20000 BARBECHO TRADICIONAL-SIN VARIEDAD Secano Recinto:14-061-022-00341-00001 Cultivo:20000 BARBECHO TRADICIONAL-SIN VARIEDAD Secano Recinto:14-061-022-00114-00001 Cultivo:20000 BARBECHO TRADICIONAL-SIN VARIEDAD Secano Recinto:14-061-022-00069-00001 Cultivo:20000 BARBECHO TRADICIONAL-SIN VARIEDAD Secano Recinto:14-061-022-00125-00001 Cultivo:20000 BARBECHO TRADICIONAL-SIN VARIEDAD Secano Recinto:14-061-022-00107-00001 Cultivo:20000 BARBECHO TRADICIONAL-SIN VARIEDAD Secano Recinto:14-061-022-00302-00001 Cultivo:20000 BARBECHO TRADICIONAL-SIN VARIEDAD Secano Recinto:14-061-022-00110-00001 Cultivo:20000 BARBECHO TRADICIONAL-SIN VARIEDAD Secano Recinto:14-061-022-00073-00001 Cultivo:20000 BARBECHO TRADICIONAL-SIN VARIEDAD Secano Recinto:14-061-022-00072-00001 Cultivo:20000 BARBECHO TRADICIONAL-SIN VARIEDAD Secano Recinto:14-061-022-00128-00001 Cultivo:20000 BARBECHO TRADICIONAL-SIN VARIEDAD Secano Recinto:14-061-022-00301-00001 Cultivo:20000 BARBECHO TRADICIONAL-SIN VARIEDAD Secano

(1) Con incidencias que retienen pago o deniegan el expediente.

(2) Se calcula sobre superficie declarada admisible.

(3) Aplicación del artículo 16 bis del RD 147/2023.

(4) Expediente con algunos recintos de pastos permanentes ubicados en espacios protegidos donde la carga ganadera mínima será 0,1 UGM/ha.

Puede verificar la integridad de una copia de este documento mediante la lectura del código QR adjunto o mediante el acceso a la dirección <https://ws050.juntadeandalucia.es/verificarFirma> indicando el código de VERIFICACIÓN

FIRMADO POR	RAQUEL MARIA ESPIN CRESPO	29/01/2025	
VERIFICACIÓN	Pk2jm8S29JPBVKMPP4HRS4XES8EPGJ	PÁG. 54/215	



APELLIDOS Y NOMBRE / RAZÓN SOCIAL

MONTORO GOMEZ ALFONSO

NIF

****5204*

EXPEDIENTE

1082883

RESOLUCIÓN

CONCESIÓN DE LA AYUDA

DATOS DE MANTENIMIENTO UNIDADES

GRUPO DE PAGO	Sup. Dec. Admisible	Sup. Resuelta	Sobredecl.	% Sobredecl.
ZONAS DE LIMITACIONES NATURALES	19,10	18,68	0,42	2,20

RESUMEN DE PAGOS

		IMPORTE (Euros)				Total
		Calculado	FEADER	MAPA	CAPADR	
Resolución DGADM/SGCIA/SAMA 26/06/2024 de solicitud anual de pago	Importe resuelto		731,59	84,43	44,67	860,70
	Pago complementario		89,00	10,27	5,44	104,71
	TOTAL	987,12	820,59	94,70	50,11	965,41

APLICACIÓN DE REDUCCIONES Y PENALIZACIONES (%)

Criterios de subvencionabilidad (1)	Presentación tardía	Omisión declaración	Condicionalidad
0,00	0,00	0,00	0,00

IMPORTE (Euros)

Calculado(2)	Reducción	Penalización	Reducción Penalización (3)	Penalización adicional	Resuelto	FEADER	MAPA	CAPADR
987,12 €	21,71 €	0,00 €	0,00 €	0,00 €	965,41 €	820,60 €	94,71 €	50,10 €
Importe Unitario:	54,00 €	Nuevo Importe Unitario:	51,68 €					

RECINTOS PROPUESTOS

REF.	REFERENCIA SIGPAC	CULTIVO	S/R	USO SIGPAC	Sup. Dec. admisible	Sup. Campo	Sup. Determ.	Sup. Resuelta
4761411	14-007-008-00015-0005	OLIVAR	S		3,20		3,20	3,20
4761417	14-007-008-00015-0006	TRIGO DURO	S		5,62		5,62	5,62
4761421	14-007-008-00014-0002	TRIGO DURO	S		2,10		2,10	2,10
7720927	14-007-038-00348-0002	OLIVAR	S		0,42		0,42	0,00
170000005928436	14-007-038-00076-0003	OLIVAR	S		0,02		0,02	0,02
170000005928437	14-007-038-00076-0003	OLIVAR	S		0,03		0,03	0,03
170000005928438	14-007-038-00076-0003	OLIVAR	S		0,01		0,01	0,01
170000005928439	14-007-038-00077-0001	OLIVAR	S		0,81		0,81	0,81
170000005928440	14-007-038-00774-0003	OLIVAR	S		1,94		1,94	1,94
170000005928441	14-007-038-80014-0001	OLIVAR	S		0,02		0,02	0,02
170000005928442	14-007-038-80014-0003	OLIVAR	S		0,02		0,02	0,02
170000005928443	14-007-038-80014-0004	OLIVAR	S		0,01		0,01	0,01
170000005928444	14-007-038-00344-0001	OLIVAR	S		0,08		0,08	0,08
170000005928445	14-007-038-00345-0001	OLIVAR	S		0,49		0,49	0,49
170000005928446	14-007-038-00346-0001	OLIVAR	S		0,12		0,12	0,12
170000005928447	14-007-038-00353-0001	OLIVAR	S		0,85		0,85	0,85
170000005928448	14-007-038-00348-0001	OLIVAR	S		0,42		0,42	0,42
170000005928450	14-007-038-00216-0001	OLIVAR	S		1,20		1,20	1,20
170000005928451	14-007-038-00217-0002	OLIVAR	S		0,04		0,04	0,04
170000005928455	14-007-038-00408-0001	OLIVAR	S		1,51		1,51	1,51
170000005928456	14-007-038-00408-0002	OLIVAR	S		0,07		0,07	0,07
170000005928457	14-007-038-00354-0001	OLIVAR	S		0,04		0,04	0,04
170000005928458	14-007-038-09004-0001	OLIVAR	S		0,08		0,08	0,08

(1) Con incidencias que retienen pago o deniegan el expediente.

(2) Se calcula sobre superficie declarada admisible.

(3) Aplicación del artículo 16 bis del RD 147/2023.

(4) Expediente con algunos recintos de pastos permanentes ubicados en espacios protegidos donde la carga ganadera mínima será 0,1 UGM/ha.

Puede verificar la integridad de una copia de este documento mediante la lectura del código QR adjunto o mediante el acceso a la dirección <https://ws050.juntadeandalucia.es/verificarFirma> indicando el código de VERIFICACIÓN

FIRMADO POR

RAQUEL MARIA ESPIN CRESPO

29/01/2025

VERIFICACIÓN

Pk2jm8S29JPBVKMPP4HRS4XES8EPGJ

PÁG. 55/215





INCIDENCIAS

INCIDENCIA DESCRIPCIÓN

3790 Recinto declarado inactivo
Recinto:14-007-038-00348-00002 Cultivo: -

(1) Con incidencias que retienen pago o deniegan el expediente.
(2) Se calcula sobre superficie declarada admisible.
(3) Aplicación del artículo 16 bis del RD 147/2023.
(4) Expediente con algunos recintos de pastos permanentes ubicados en espacios protegidos donde la carga ganadera mínima será 0,1 UGM/ha.

Puede verificar la integridad de una copia de este documento mediante la lectura del código QR adjunto o mediante el acceso a la dirección <https://ws050.juntadeandalucia.es/verificarFirma> indicando el código de VERIFICACIÓN

FIRMADO POR	RAQUEL MARIA ESPIN CRESPO	29/01/2025
VERIFICACIÓN	Pk2jm8S29JPBVKMPP4HRS4XES8EPGJ	PÁG. 56/215





APELLIDOS Y NOMBRE / RAZÓN SOCIAL

MORENO PALOMO MARIA INMACULADA

NIF

****1658*

EXPEDIENTE

1155054

RESOLUCIÓN

CONCESIÓN DE LA AYUDA

DATOS DE MANTENIMIENTO UNIDADES

GRUPO DE PAGO

ZONAS DE LIMITACIONES NATURALES

**Sup. Dec.
Admisible**

129,44

**Sup.
Resuelta**

127,93

Sobredecl.

1,51

% Sobredecl.

1,17

RESUMEN DE PAGOS

IMPORTE (Euros)

	Calculado	FEADER	MAPA	CAPADR	Total	
Resolución DGADM/SGCIA/SAMA 26/06/2024 de solicitud anual de pago	Importe resuelto	923,51	106,58	56,40	1.086,48	
	Pago complementario	74,51	8,60	4,55	87,66	
	TOTAL	1.188,00	998,02	115,18	60,95	1.174,14

APLICACIÓN DE REDUCCIONES Y PENALIZACIONES (%)

Crterios de subvencionabilidad (1)	Presentación tardía	Omisión declaración	Condicionabilidad
0,00	0,00	0,00	0,00

IMPORTE (Euros)

Calculado(2)	Reducción	Penalización	Reducción Penalización (3)	Penalización adicional	Resuelto	FEADER	MAPA	CAPADR
1.188,00 €	13,86 €	0,00 €	0,00 €	0,00 €	1.174,14 €	998,02 €	115,18 €	60,94 €
Importe Unitario:	54,00 €	Nuevo Importe Unitario:	9,18 €					

(1) Con incidencias que retienen pago o deniegan el expediente.

(2) Se calcula sobre superficie declarada admisible.

(3) Aplicación del artículo 16 bis del RD 147/2023.

(4) Expediente con algunos recintos de pastos permanentes ubicados en espacios protegidos donde la carga ganadera mínima será 0,1 UGM/ha.

Puede verificar la integridad de una copia de este documento mediante la lectura del código QR adjunto o mediante el acceso a la dirección <https://ws050.juntadeandalucia.es/verificarFirma> indicando el código de VERIFICACIÓN

FIRMADO POR	RAQUEL MARIA ESPIN CRESPO	29/01/2025	
VERIFICACIÓN	Pk2jm8S29JPBVKMPP4HRS4XES8EPGJ	PÁG. 57/215	



RECINTOS PROPUESTOS

REF.	REFERENCIA SIGPAC	CULTIVO	S/R	USO SIGPAC	Sup. Dec. admisible	Sup. Campo	Sup. Determ.	Sup. Resuelta
-1473451	14-035-028-00047-0001	TRIGO BLANDO	S		1,51		1,51	1,51
-1473442	14-035-028-00047-0001	TRIGO BLANDO	S		16,19		16,19	16,19
-1473310	14-035-041-00001-0007	BARBECHO TRADICIONAL	S		6,76		6,76	6,76
-1473281	14-035-049-00108-0001	TRIGO BLANDO	S		0,14		0,14	0,00
-1473254	14-035-016-00186-0003	TRIGO BLANDO	S		1,29		1,29	1,29
-1473247	14-035-019-00888-0001	TRIGO BLANDO	S		0,07		0,07	0,00
-1473246	14-035-019-00889-0001	TRIGO BLANDO	S		0,08		0,08	0,00
-1473245	14-035-019-00018-0001	TRIGO BLANDO	S		0,15		0,15	0,00
-1473239	14-035-022-00181-0001	TRIGO BLANDO	S		0,05		0,05	0,05
-1473235	14-035-022-00183-0001	TRIGO BLANDO	S		2,03		2,03	2,03
-1473221	14-035-014-00294-0001	TRIGO BLANDO	S		0,07		0,07	0,00
-1473093	14-035-048-00221-0001	BARBECHO TRADICIONAL	S		0,03		0,03	0,03
-1473092	14-035-048-00219-0001	BARBECHO TRADICIONAL	S		0,12		0,12	0,12
-1473085	14-035-048-00223-0001	BARBECHO TRADICIONAL	S		0,30		0,30	0,30
-1473084	14-035-048-00222-0002	BARBECHO TRADICIONAL	S		0,25		0,25	0,25
-1473083	14-035-048-00220-0003	BARBECHO TRADICIONAL	S		1,44		1,44	1,44
-1403957	14-035-019-00324-0002	OLIVAR	S		0,20		0,20	0,20
-1304712	14-035-019-00325-0001	OLIVAR	S		0,53		0,53	0,53
-1304702	14-035-019-00338-0001	TRIGO BLANDO	S		0,36		0,36	0,36
-1063291	14-052-003-00079-0004	TRIGO BLANDO	S		0,92		0,92	0,92
-1063290	14-052-002-00017-0003	TRIGO BLANDO	S		4,12		4,12	4,12
-1063166	14-035-029-00492-0001	BARBECHO TRADICIONAL	S		10,18		10,18	10,18
-1063141	14-035-027-00190-0003	BARBECHO TRADICIONAL	S		2,11		2,11	2,11
-763046	14-035-012-00809-0002	OLIVAR	S		0,01		0,01	0,01
4152494	14-035-020-00441-0001	BARBECHO TRADICIONAL	S		8,08		8,08	8,08
4643192	14-035-019-00326-0001	OLIVAR	S		2,10		2,10	2,10
4643193	14-035-021-00311-0001	OLIVAR	S		2,88		2,88	2,88
5266104	14-035-012-00308-0001	TRIGO BLANDO	S		0,64		0,64	0,64
5266105	14-035-012-00311-0001	TRIGO BLANDO	S		0,89		0,89	0,89
5266106	14-035-012-00309-0001	TRIGO BLANDO	S		0,76		0,76	0,76
5266107	14-035-012-00310-0001	TRIGO BLANDO	S		0,61		0,61	0,61
5266122	14-035-012-00638-0001	TRIGO BLANDO	S		1,14		1,14	1,14
5266152	14-035-018-00380-0001	CEBADA	S		0,34		0,34	0,34
5266153	14-035-018-00381-0001	CEBADA	S		0,25		0,25	0,25
5266154	14-035-018-00382-0001	CEBADA	S		0,46		0,46	0,46
5266155	14-035-018-00383-0001	CEBADA	S		0,70		0,70	0,70
5266156	14-035-018-00384-0001	CEBADA	S		0,59		0,59	0,59
5266157	14-035-019-00337-0001	TRIGO BLANDO	S		3,52		3,52	3,52
5266158	14-035-019-00703-0001	BARBECHO TRADICIONAL	S		0,54		0,54	0,54
5266160	14-035-020-00327-0001	BARBECHO TRADICIONAL	S		0,93		0,93	0,93
5266161	14-035-020-00328-0002	BARBECHO TRADICIONAL	S		0,19		0,19	0,19
5266162	14-035-020-00347-0001	BARBECHO TRADICIONAL	S		0,49		0,49	0,49
5266163	14-035-020-00437-0001	BARBECHO TRADICIONAL	S		0,24		0,24	0,24
5266164	14-035-020-00440-0001	BARBECHO TRADICIONAL	S		0,42		0,42	0,42
5266165	14-035-021-00004-0002	BARBECHO TRADICIONAL	S		3,14		3,14	3,14
5266167	14-035-048-00114-0001	BARBECHO TRADICIONAL	S		0,59		0,59	0,59
5266168	14-035-048-00177-0001	BARBECHO TRADICIONAL	S		0,09		0,09	0,09
5266169	14-035-048-00178-0002	BARBECHO TRADICIONAL	S		0,19		0,19	0,19
5266170	14-035-048-00700-0001	TRIGO BLANDO	S		0,75		0,75	0,75
5266171	14-035-047-00525-0002	OLIVAR	S		1,27		1,27	1,27
5266172	14-035-047-00525-0004	OLIVAR	S		0,06		0,06	0,06
5266175	14-035-009-00235-0001	TRIGO BLANDO	S		0,79		0,79	0,79

(1) Con incidencias que retienen pago o deniegan el expediente.

(2) Se calcula sobre superficie declarada admisible.

(3) Aplicación del artículo 16 bis del RD 147/2023.

(4) Expediente con algunos recintos de pastos permanentes ubicados en espacios protegidos donde la carga ganadera mínima será 0,1 UGM/ha.

<p>Puede verificar la integridad de una copia de este documento mediante la lectura del código QR adjunto o mediante el acceso a la dirección https://ws050.juntadeandalucia.es/verificarFirma indicando el código de VERIFICACIÓN</p>			
FIRMADO POR	RAQUEL MARIA ESPIN CRESPO	29/01/2025	
VERIFICACIÓN	Pk2jm8S29JPBVKMPP4HRS4XES8EPGJ	PÁG. 58/215	



RECINTOS PROPUESTOS

REF.	REFERENCIA SIGPAC	CULTIVO	S/R	USO SIGPAC	Sup. Dec. admisible	Sup. Campo	Sup. Determ.	Sup. Resuelta
5266176	14-035-017-00351-0001	BARBECHO TRADICIONAL	S		1,49		1,49	1,49
5266310	14-035-018-00379-0001	CEBADA	S		0,75		0,75	0,75
5266311	14-035-018-00351-0001	CEBADA	S		1,12		1,12	1,12
5266312	14-035-018-00366-0001	CEBADA	S		0,30		0,30	0,30
5266313	14-035-018-00367-0001	CEBADA	S		0,42		0,42	0,42
5266314	14-035-018-00377-0001	CEBADA	S		0,98		0,98	0,98
5266315	14-035-018-00187-0001	TRIGO BLANDO	S		0,80		0,80	0,80
5266316	14-035-018-00378-0001	CEBADA	S		1,81		1,81	1,81
5266317	14-035-018-00195-0001	TRIGO BLANDO	S		0,76		0,76	0,76
5266318	14-035-018-00375-0001	CEBADA	S		0,79		0,79	0,79
5266319	14-035-018-00376-0001	CEBADA	S		1,08		1,08	1,08
5266320	14-035-018-00372-0001	CEBADA	S		0,72		0,72	0,72
5266321	14-035-018-00365-0001	CEBADA	S		0,26		0,26	0,26
5266322	14-035-018-00370-0001	CEBADA	S		0,70		0,70	0,70
5266323	14-035-018-00371-0001	CEBADA	S		0,63		0,63	0,63
5266324	14-035-018-00363-0001	CEBADA	S		0,22		0,22	0,22
5266325	14-035-018-00368-0001	CEBADA	S		0,54		0,54	0,54
5266326	14-035-018-00364-0001	CEBADA	S		0,22		0,22	0,22
5266327	14-035-018-00369-0001	CEBADA	S		0,89		0,89	0,89
5266337	14-035-048-00180-0001	BARBECHO TRADICIONAL	S		1,30		1,30	1,30
5266338	14-035-048-00181-0003	BARBECHO TRADICIONAL	S		0,36		0,36	0,36
5266339	14-035-019-00609-0001	TRIGO BLANDO	S		0,97		0,97	0,97
5266340	14-035-048-00179-0001	BARBECHO TRADICIONAL	S		1,01		1,01	1,01
5266341	14-035-005-00173-0001	TRIGO BLANDO	S		6,87		6,87	6,87
5266342	14-035-005-00173-0003	TRIGO BLANDO	S		2,10		2,10	2,10
5266343	14-035-005-00172-0001	TRIGO BLANDO	S		0,43		0,43	0,43
5266344	14-035-048-00497-0001	TRIGO BLANDO	S		0,62		0,62	0,62
5266345	14-035-048-00498-0001	TRIGO BLANDO	S		0,25		0,25	0,25
5266346	14-035-048-00182-0001	BARBECHO TRADICIONAL	S		0,08		0,08	0,08
5266347	14-035-048-00499-0002	TRIGO BLANDO	S		0,09		0,09	0,09
5266351	14-035-049-00107-0001	TRIGO BLANDO	S		0,59		0,59	0,59
5266352	14-035-048-00579-0001	TRIGO BLANDO	S		0,53		0,53	0,53
5800272	14-035-021-00180-0001	BARBECHO TRADICIONAL	S		1,38		1,38	1,38
5800273	14-035-021-00163-0001	BARBECHO TRADICIONAL	S		1,30		1,30	1,30
1700000006115006	14-035-012-00168-0001	OLIVAR	S		0,46		0,46	0,46
1700000006115007	14-035-012-00556-0002	OLIVAR	S		1,11		1,11	1,11
1700000006115008	14-035-012-00558-0002	OLIVAR	S		1,31		1,31	1,31
1700000006115009	14-035-012-00559-0001	OLIVAR	S		0,94		0,94	0,94
1700000006115010	14-035-012-00509-0001	OLIVAR	S		2,13		2,13	2,13
1700000006115012	14-035-012-00553-0001	OLIVAR	S		0,45		0,45	0,45
1700000006115013	14-035-012-00384-0001	OLIVAR	S		0,51		0,51	0,51
1700000006115014	14-035-012-00387-0001	OLIVAR	S		1,71		1,71	1,71
1700000006115016	14-035-012-00220-0001	OLIVAR	S		0,39		0,39	0,39
1700000006115017	14-035-026-00283-0001	OLIVAR	S		1,82		1,82	1,80
1700000006115018	14-035-012-00828-0003	OLIVAR	S		1,06		1,06	1,06
1700000006115019	14-035-029-00082-0001	OLIVAR	S		0,22		0,22	0,22
1700000006115020	14-035-029-00081-0001	OLIVAR	S		1,06		1,06	1,06
1700000006115021	14-035-012-00628-0001	OLIVAR	S		1,08		1,08	1,08
1700000006115023	14-035-012-00809-0001	OLIVAR	S		0,15		0,15	0,15
1700000006115025	14-035-012-00628-0002	OLIVAR	S		0,14		0,14	0,14
17000000061120248	14-035-014-00296-0001	TRIGO BLANDO	S		0,91		0,91	0,00
17000000061120249	14-035-014-00298-0001	TRIGO BLANDO	S		0,07		0,07	0,00

(1) Con incidencias que retienen pago o deniegan el expediente.
 (2) Se calcula sobre superficie declarada admisible.
 (3) Aplicación del artículo 16 bis del RD 147/2023.
 (4) Expediente con algunos recintos de pastos permanentes ubicados en espacios protegidos donde la carga ganadera mínima será 0,1 UGM/ha.

Puede verificar la integridad de una copia de este documento mediante la lectura del código QR adjunto o mediante el acceso a la dirección https://ws050.juntadeandalucia.es/verificarFirma indicando el código de VERIFICACIÓN			
FIRMADO POR	RAQUEL MARIA ESPIN CRESPO	29/01/2025	
VERIFICACIÓN	Pk2jm8S29JPBVKMPP4HRS4XES8EPGJ	PÁG. 59/215	



INCIDENCIAS

INCIDENCIA DESCRIPCIÓN

242	Recinto pendiente de acreditación de titularidad. Recinto:14-035-014-00294-00001 Cultivo:1000 TRIGO BLANDO-SIN VARIEDAD Secano Recinto:14-035-014-00296-00001 Cultivo:1000 TRIGO BLANDO-SIN VARIEDAD Secano Recinto:14-035-014-00298-00001 Cultivo:1000 TRIGO BLANDO-SIN VARIEDAD Secano Recinto:14-035-049-00108-00001 Cultivo:1000 TRIGO BLANDO-SIN VARIEDAD Secano
3790	Recinto declarado inactivo Recinto:14-035-019-00018-00001 Cultivo: - Recinto:14-035-019-00888-00001 Cultivo: - Recinto:14-035-019-00889-00001 Cultivo: -
4272	Verifica que las líneas de declaración de las Solicitudes Únicas no tienen solapes con la capa de Retroactividad Gráfica (ambas de la misma campaña) a nivel de expediente/línea de declaración gráfica de la solicitud. Recinto:14-035-026-00283-00001 Cultivo: - Agregado de la referencia del recinto.:0 Zona de la referencia del recinto.:0 Superficie solapada.:0,02 Id. Incid.:99765040

Datos considerados para el Cálculo de la Carga Ganadera del expediente


Superficie determinada para Cálculo Carga Ganadera: 0,00 ha
Carga Ganadera del Expediente: 0,00 ugm/ha

Incidenias de carga ganadera

INCIDENCIA DESCRIPCIÓN

86132	Recinto superficie forrajera que no realiza la actividad de producción de pastoreo. Recinto:14-035-041-00001-00007 Cultivo:20000 BARBECHO TRADICIONAL-SIN VARIEDAD Secano Recinto:14-035-048-00221-00001 Cultivo:20000 BARBECHO TRADICIONAL-SIN VARIEDAD Secano Recinto:14-035-048-00219-00001 Cultivo:20000 BARBECHO TRADICIONAL-SIN VARIEDAD Secano Recinto:14-035-048-00223-00001 Cultivo:20000 BARBECHO TRADICIONAL-SIN VARIEDAD Secano Recinto:14-035-048-00222-00002 Cultivo:20000 BARBECHO TRADICIONAL-SIN VARIEDAD Secano Recinto:14-035-048-00220-00003 Cultivo:20000 BARBECHO TRADICIONAL-SIN VARIEDAD Secano Recinto:14-035-029-00492-00001 Cultivo:20000 BARBECHO TRADICIONAL-SIN VARIEDAD Secano Recinto:14-035-027-00190-00003 Cultivo:20000 BARBECHO TRADICIONAL-SIN VARIEDAD Secano Recinto:14-035-020-00441-00001 Cultivo:20000 BARBECHO TRADICIONAL-SIN VARIEDAD Secano Recinto:14-035-019-00703-00001 Cultivo:20000 BARBECHO TRADICIONAL-SIN VARIEDAD Secano Recinto:14-035-020-00327-00001 Cultivo:20000 BARBECHO TRADICIONAL-SIN VARIEDAD Secano Recinto:14-035-020-00328-00002 Cultivo:20000 BARBECHO TRADICIONAL-SIN VARIEDAD Secano Recinto:14-035-020-00347-00001 Cultivo:20000 BARBECHO TRADICIONAL-SIN VARIEDAD Secano Recinto:14-035-020-00437-00001 Cultivo:20000 BARBECHO TRADICIONAL-SIN VARIEDAD Secano Recinto:14-035-020-00440-00001 Cultivo:20000 BARBECHO TRADICIONAL-SIN VARIEDAD Secano Recinto:14-035-021-00004-00002 Cultivo:20000 BARBECHO TRADICIONAL-SIN VARIEDAD Secano Recinto:14-035-048-00114-00001 Cultivo:20000 BARBECHO TRADICIONAL-SIN VARIEDAD Secano Recinto:14-035-048-00177-00001 Cultivo:20000 BARBECHO TRADICIONAL-SIN VARIEDAD Secano Recinto:14-035-048-00178-00002 Cultivo:20000 BARBECHO TRADICIONAL-SIN VARIEDAD Secano Recinto:14-035-017-00351-00001 Cultivo:20000 BARBECHO TRADICIONAL-SIN VARIEDAD Secano Recinto:14-035-048-00180-00001 Cultivo:20000 BARBECHO TRADICIONAL-SIN VARIEDAD Secano Recinto:14-035-048-00181-00003 Cultivo:20000 BARBECHO TRADICIONAL-SIN VARIEDAD Secano Recinto:14-035-048-00179-00001 Cultivo:20000 BARBECHO TRADICIONAL-SIN VARIEDAD Secano Recinto:14-035-048-00182-00001 Cultivo:20000 BARBECHO TRADICIONAL-SIN VARIEDAD Secano Recinto:14-035-021-00180-00001 Cultivo:20000 BARBECHO TRADICIONAL-SIN VARIEDAD Secano Recinto:14-035-021-00163-00001 Cultivo:20000 BARBECHO TRADICIONAL-SIN VARIEDAD Secano
-------	---

(1) Con incidencias que retienen pago o deniegan el expediente.
 (2) Se calcula sobre superficie declarada admisible.
 (3) Aplicación del artículo 16 bis del RD 147/2023.
 (4) Expediente con algunos recintos de pastos permanentes ubicados en espacios protegidos donde la carga ganadera mínima será 0,1 UGM/ha.

Puede verificar la integridad de una copia de este documento mediante la lectura del código QR adjunto o mediante el acceso a la dirección https://ws050.juntadeandalucia.es/verificarFirma indicando el código de VERIFICACIÓN			
FIRMADO POR	RAQUEL MARIA ESPIN CRESPO	29/01/2025	
VERIFICACIÓN	Pk2jm8S29JPBVKMPP4HRS4XES8EPGJ	PÁG. 60/215	



GRANADA

APELLIDOS Y NOMBRE / RAZÓN SOCIAL

ALVAREZ HINOJOSA ANTONIO JOSE

NIF

****5064*

EXPEDIENTE

1034594

RESOLUCIÓN

CONCESIÓN DE LA AYUDA

DATOS DE MANTENIMIENTO UNIDADES

GRUPO DE PAGO

ZONAS DE LIMITACIONES NATURALES

Sup. Dec. Admisible

90,80

Sup. Resuelta

90,80

Sobredecl.

0,00

% Sobredecl.

0,00

RESUMEN DE PAGOS

IMPORTE (Euros)

	Calculado	FEADER	MAPA	CAPADR	Total
Resolución DGADM/SGCIA/SAMA 26/06/2024 de solicitud anual de pago		996,94	115,06	60,88	1.172,88
Importe resuelto					
Pago complementario		2,75	0,32	0,17	3,24
TOTAL	1.188,00	999,69	115,38	61,05	1.176,12

APLICACIÓN DE REDUCCIONES Y PENALIZACIONES (%)

Crterios de subvencionabilidad (1)	Presentación tardía	Omisión declaración	Condicionalidad
0,00	0,00	1,00	0,00

IMPORTE (Euros)

Calculado(2)	Reducción	Penalización	Reducción Penalización (3)	Penalización adicional	Resuelto	FEADER	MAPA	CAPADR
1.188,00 €	0,00 €	0,00 €	0,00 €	0,00 €	1.176,12 €	999,70 €	115,38 €	61,04 €
Importe Unitario:	54,00 €	Nuevo Importe Unitario:	13,08 €					

RECINTOS PROPUESTOS

REF.	REFERENCIA SIGPAC	CULTIVO	S/R	USO SIGPAC	Sup. Dec. admisible	Sup. Campo	Sup. Determ.	Sup. Resuelta
-1533394	18-023-004-09000-0001	TRIGO BLANDO	S		8,79		8,79	8,79
-1533386	18-023-004-00025-0001	TRIGO BLANDO	S		30,45		30,45	30,45
6832613	18-023-004-00009-0001	TRIGO BLANDO	S		4,42		4,42	4,42
6832664	18-023-004-09000-0001	CEBADA	S		32,43		32,43	32,43
1700000006072371	18-140-007-00013-0001	OLIVAR	S		0,04		0,04	0,04
1700000006072372	18-140-007-00014-0002	OLIVAR	R		14,20		14,20	14,20
1700000006072373	18-140-007-00028-0003	OLIVAR	R		0,21		0,21	0,21
1700000006072374	18-140-007-00056-0002	OLIVAR	R		0,01		0,01	0,01
1700000006072376	18-140-007-00057-0001	OLIVAR	R		0,25		0,25	0,25

INCIDENCIAS

INCIDENCIA DESCRIPCIÓN

256 Solicitud con recintos no declarados en campaña actual con una reducción por omisión de superficie superior al 3%
CÓDIGO PARA EL PORCENTAJE DE REDUCCIÓN POR OMISIÓN QUE CORRESPONDE A LA SOLICITUD:1

(1) Con incidencias que retienen pago o deniegan el expediente.

(2) Se calcula sobre superficie declarada admisible.

(3) Aplicación del artículo 16 bis del RD 147/2023.

(4) Expediente con algunos recintos de pastos permanentes ubicados en espacios protegidos donde la carga ganadera mínima será 0,1 UGM/ha.

Puede verificar la integridad de una copia de este documento mediante la lectura del código QR adjunto o mediante el acceso a la dirección <https://ws050.juntadeandalucia.es/verificarFirma> indicando el código de VERIFICACIÓN

FIRMADO POR

RAQUEL MARIA ESPIN CRESPO

29/01/2025

VERIFICACIÓN

Pk2jm8S29JPBVKMPP4HRS4XES8EPGJ

PÁG. 61/215





APELLIDOS Y NOMBRE / RAZÓN SOCIAL

ARREDONDO MARIN ELISA ISABEL

NIF
****2260*

EXPEDIENTE
1252473

RESOLUCIÓN
CONCESIÓN DE LA AYUDA

DATOS DE MANTENIMIENTO UNIDADES

GRUPO DE PAGO

ZONAS DE LIMITACIONES NATURALES

Sup. Dec. Admisible	Sup. Resuelta	Sobredecl.	% Sobredecl.
9,16	9,16	0,00	0,00

RESUMEN DE PAGOS

Resolución DGADM/SGCIA/SAMA 26/06/2024 de solicitud anual de pago	Importe resuelto	IMPORTE (Euros)				Total
		Calculado	FEADER	MAPA	CAPADR	
Importe resuelto		358,94	41,43	21,91		422,28
Pago complementario		61,51	7,10	3,75		72,36
TOTAL		494,64	420,45	48,53	25,66	494,64

APLICACIÓN DE REDUCCIONES Y PENALIZACIONES (%)

Criterios de subvencionabilidad (1)	Presentación tardía	Omisión declaración	Condicionalidad
0,00	0,00	0,00	0,00

IMPORTE (Euros)

Calculado(2)	Reducción	Penalización	Reducción Penalización (3)	Penalización adicional	Resuelto	FEADER	MAPA	CAPADR
494,64 €	0,00 €	0,00 €	0,00 €	0,00 €	494,64 €	420,44 €	48,52 €	25,68 €
Importe Unitario:	54,00 €	Nuevo Importe Unitario:	54,00 €					

RECINTOS PROPUESTOS

REF.	REFERENCIA SIGPAC	CULTIVO	S/R	USO SIGPAC	Sup. Dec. admisible	Sup. Campo	Sup. Determ.	Sup. Resuelta
-1527356	18-054-003-00073-0001	ALMENDROS	S		4,15		4,15	4,15
-1343966	18-054-005-00298-0001	CHOPOS	S		1,34		1,34	1,34
5520110	18-054-008-00238-0001	ALMENDROS	S		2,99		2,99	2,99
5520111	18-054-008-00238-0010	OLIVAR	S		0,49		0,49	0,49
5520112	18-054-008-00238-0011	OLIVAR	S		0,07		0,07	0,07
5520113	18-054-008-00238-0012	OLIVAR	S		0,12		0,12	0,12

(1) Con incidencias que retienen pago o deniegan el expediente.

(2) Se calcula sobre superficie declarada admisible.

(3) Aplicación del artículo 16 bis del RD 147/2023.

(4) Expediente con algunos recintos de pastos permanentes ubicados en espacios protegidos donde la carga ganadera mínima será 0,1 UGM/ha.

Puede verificar la integridad de una copia de este documento mediante la lectura del código QR adjunto o mediante el acceso a la dirección <https://ws050.juntadeandalucia.es/verificarFirma> indicando el código de VERIFICACIÓN

FIRMADO POR

RAQUEL MARIA ESPIN CRESPO

29/01/2025

VERIFICACIÓN

Pk2jm8S29JPBVKMPP4HRS4XES8EPGJ

PÁG. 62/215





APELLIDOS Y NOMBRE / RAZÓN SOCIAL

ARREDONDO RUIZ ANTONIO

NIF

****4338*

EXPEDIENTE

1101131

RESOLUCIÓN

CONCESIÓN DE LA AYUDA

DATOS DE MANTENIMIENTO UNIDADES

GRUPO DE PAGO	Sup. Dec. Admisible	Sup. Resuelta	Sobredecl.	% Sobredecl.
ZONAS DE LIMITACIONES NATURALES	257,43	232,80	24,63	9,57

RESUMEN DE PAGOS

		IMPORTE (Euros)				Total
		Calculado	FEADER	MAPA	CAPADR	
Resolución DGADM/SGCIA/SAMA 26/06/2024 de solicitud anual de pago	Importe resuelto		669,15	77,23	40,86	787,24
	Pago complementario		69,29	8,00	4,23	81,52
	TOTAL	1.188,00	738,44	85,23	45,09	868,76

APLICACIÓN DE REDUCCIONES Y PENALIZACIONES (%)

Criterios de subvencionabilidad (1)	Presentación tardía	Omisión declaración	Condicionabilidad
0,00	0,00	0,00	0,00

IMPORTE (Euros)

Calculado(2)	Reducción	Penalización	Reducción Penalización (3)	Penalización adicional	Resuelto	FEADER	MAPA	CAPADR
1.188,00 €	113,66 €	205,58 €	0,00 €	0,00 €	868,76 €	738,45 €	85,23 €	45,08 €
Importe Unitario:	54,00 €	Nuevo Importe Unitario:	4,61 €					

(1) Con incidencias que retienen pago o deniegan el expediente.

(2) Se calcula sobre superficie declarada admisible.

(3) Aplicación del artículo 16 bis del RD 147/2023.

(4) Expediente con algunos recintos de pastos permanentes ubicados en espacios protegidos donde la carga ganadera mínima será 0,1 UGM/ha.

Puede verificar la integridad de una copia de este documento mediante la lectura del código QR adjunto o mediante el acceso a la dirección <https://ws050.juntadeandalucia.es/verificarFirma> indicando el código de VERIFICACIÓN

FIRMADO POR	RAQUEL MARIA ESPIN CRESPO	29/01/2025	
VERIFICACIÓN	Pk2jm8S29JPBVKMPP4HRS4XES8EPGJ	PÁG. 63/215	



RECINTOS PROPUESTOS

REF.	REFERENCIA SIGPAC	CULTIVO	S/R	USO SIGPAC	Sup. Dec. admisible	Sup. Campo	Sup. Determ.	Sup. Resulta
-1499924	18-054-008-80012-0001	PASTOS PERMANENTES DE 5 O MAS AÑOS	S		0,01		0,01	0,01
-1499923	18-054-008-80010-0010	PASTOS PERMANENTES DE 5 O MAS AÑOS	S		0,00		0,00	0,00
-1499922	18-054-008-80008-0010	PASTOS PERMANENTES DE 5 O MAS AÑOS	S		0,00		0,00	0,00
-1499921	18-054-008-00356-0001	PASTOS PERMANENTES DE 5 O MAS AÑOS	S		0,00		0,00	0,00
-1499920	18-054-008-00355-0001	PASTOS PERMANENTES DE 5 O MAS AÑOS	S		0,01		0,01	0,01
-1499919	18-054-008-00354-0001	PASTOS PERMANENTES DE 5 O MAS AÑOS	S		0,01		0,01	0,01
-1499913	18-054-007-00364-0055	BARBECHO TRADICIONAL	S		2,77		2,77	2,77
-1499912	18-054-006-00158-0001	PASTOS PERMANENTES DE 5 O MAS AÑOS	S		0,00		0,00	0,00
-1499911	18-030-002-09000-0006	OLIVAR	S		0,17		0,17	0,17
-1499910	18-030-002-09000-0005	OLIVAR	S		0,29		0,29	0,29
-946243	18-054-006-00143-0006	PASTOS PERMANENTES DE 5 O MAS AÑOS	S		4,73		4,73	4,73
-946181	18-030-005-00016-0001	BARBECHO TRADICIONAL	S		1,72		1,72	1,72
-946134	18-030-002-00331-0002	BARBECHO TRADICIONAL	S		0,69		0,69	0,69
-945997	18-054-009-00069-0002	MEZCLA AVENA-TRIGO	S		0,42		0,42	0,42
-945402	18-054-008-00339-0002	PASTOS PERMANENTES DE 5 O MAS AÑOS	S		0,01		0,01	0,01
-945401	18-054-008-00339-0001	PASTOS PERMANENTES DE 5 O MAS AÑOS	S		0,07		0,07	0,07
-945400	18-054-008-00338-0010	PASTOS PERMANENTES DE 5 O MAS AÑOS	S		0,00		0,00	0,00
-945399	18-054-008-00338-0003	PASTOS PERMANENTES DE 5 O MAS AÑOS	S		0,05		0,05	0,05
-945398	18-054-008-00338-0001	PASTOS PERMANENTES DE 5 O MAS AÑOS	S		0,77		0,77	0,77
-945397	18-054-008-00336-0010	PASTOS PERMANENTES DE 5 O MAS AÑOS	S		0,01		0,01	0,01
-945396	18-054-008-00333-0001	PASTOS PERMANENTES DE 5 O MAS AÑOS	S		0,02		0,02	0,02
-945395	18-054-008-00332-0001	PASTOS PERMANENTES DE 5 O MAS AÑOS	S		0,01		0,01	0,01
-945394	18-054-008-00331-0010	PASTOS PERMANENTES DE 5 O MAS AÑOS	S		0,01		0,01	0,01
-945393	18-054-008-00331-0001	PASTOS PERMANENTES DE 5 O MAS AÑOS	S		0,00		0,00	0,00
-945392	18-054-008-00328-0001	PASTOS PERMANENTES DE 5 O MAS AÑOS	S		0,00		0,00	0,00
-945391	18-054-008-00327-0001	PASTOS PERMANENTES DE 5 O MAS AÑOS	S		0,00		0,00	0,00
-945386	18-054-008-00215-0034	PASTOS PERMANENTES DE 5 O MAS AÑOS	S		0,04		0,04	0,04
-945382	18-054-008-00215-0030	CEBADA	S		0,26		0,26	0,26
-945381	18-054-008-00215-0029	PASTOS PERMANENTES DE 5 O MAS AÑOS	S		1,35		1,35	1,35
-945380	18-054-008-00215-0028	CEBADA	S		0,39		0,39	0,39
-945379	18-054-008-00208-0026	PASTOS PERMANENTES DE 5 O MAS AÑOS	S		0,01		0,01	0,01
-945378	18-054-008-00208-0025	PASTOS PERMANENTES DE 5 O MAS AÑOS	S		0,01		0,01	0,01
-945377	18-054-008-00208-0024	PASTOS PERMANENTES DE 5 O MAS AÑOS	S		0,03		0,03	0,03
-945376	18-054-008-00208-0021	PASTOS PERMANENTES DE 5 O MAS AÑOS	S		0,04		0,04	0,04
-945375	18-054-008-00208-0020	PASTOS PERMANENTES DE 5 O MAS AÑOS	S		0,07		0,07	0,07
-945374	18-054-008-00124-0002	PASTOS PERMANENTES DE 5 O MAS AÑOS	S		2,17		2,17	2,17
-945372	18-054-008-00076-0006	PASTOS PERMANENTES DE 5 O MAS AÑOS	S		0,04		0,04	0,04
-945370	18-054-007-00364-0048	BARBECHO TRADICIONAL	S		0,63		0,63	0,63
-815583	18-030-004-00079-0003	MEZCLA AVENA-TRIGO	R		1,30		1,30	1,30
-815295	18-054-006-00160-0006	CEBADA	S		1,11		1,11	1,11
-815262	18-054-007-00401-0002	PASTOS PERMANENTES DE 5 O MAS AÑOS	S		0,06		0,06	0,06
-815221	18-030-005-00170-0001	MEZCLA AVENA-TRIGO	R		0,12		0,12	0,12
-815220	18-030-005-00171-0001	ALFALFA	R		0,33		0,33	0,33
-814954	18-054-006-00160-0009	CEBADA	S		2,56		2,56	2,56
-791835	18-054-008-00208-0004	PASTOS PERMANENTES DE 5 O MAS AÑOS	S		0,48		0,48	0,48
-791832	18-054-008-00208-0005	CEBADA	S		1,03		1,03	1,03
-791830	18-054-008-00208-0003	CEBADA	S		13,18		13,18	13,18
-791823	18-054-008-00208-0009	AVENA	R		7,45		7,45	7,45
-791780	18-054-008-00215-0005	BARBECHO TRADICIONAL	S		7,59		7,59	7,59
-463638	18-054-007-00058-0004	AVENA	R		0,10		0,10	0,10
-72736	18-054-008-00076-0002	OLIVAR	R		0,43		0,43	0,43
5072558	18-054-006-00160-0014	PASTOS PERMANENTES DE 5 O MAS AÑOS	S		6,85		6,85	6,85

(1) Con incidencias que retienen pago o deniegan el expediente.
(2) Se calcula sobre superficie declarada admisible.
(3) Aplicación del artículo 16 bis del RD 147/2023.
(4) Expediente con algunos recintos de pastos permanentes ubicados en espacios protegidos donde la carga ganadera mínima será 0,1 UGM/ha.

<p>Puede verificar la integridad de una copia de este documento mediante la lectura del código QR adjunto o mediante el acceso a la dirección https://ws050.juntadeandalucia.es/verificarFirma indicando el código de VERIFICACIÓN</p>			
FIRMADO POR	RAQUEL MARIA ESPIN CRESPO	29/01/2025	
VERIFICACIÓN	Pk2jm8S29JPBVKMPP4HRS4XES8EPGJ	PÁG. 64/215	



RECINTOS PROPUESTOS

REF.	REFERENCIA SIGPAC	CULTIVO	S/R	USO SIGPAC	Sup. Dec. admisible	Sup. Campo	Sup. Determ.	Sup. Resuelta
5072559	18-054-006-00160-0017	PASTOS PERMANENTES DE 5 O MAS AÑOS	S		0,12		0,12	0,12
5072563	18-054-006-00160-0002	PASTOS PERMANENTES DE 5 O MAS AÑOS	S		1,48		1,48	1,48
5092693	18-054-008-00221-0002	PASTOS PERMANENTES DE 5 O MAS AÑOS	S		0,12		0,12	0,12
5092705	18-054-008-00225-0001	PASTOS PERMANENTES DE 5 O MAS AÑOS	S		0,98		0,98	0,98
5092706	18-054-008-00225-0002	PASTOS PERMANENTES DE 5 O MAS AÑOS	S		0,06		0,06	0,06
5092728	18-054-008-00254-0001	BARBECHO TRADICIONAL	S		0,27		0,27	0,27
5092729	18-054-008-00254-0003	CEBADA	S		0,16		0,16	0,16
6851816	18-054-009-00388-0007	PASTOS PERMANENTES DE 5 O MAS AÑOS	S		30,60		30,60	30,60
6948943	18-054-008-00131-0002	PASTOS PERMANENTES DE 5 O MAS AÑOS	S		13,86		13,86	6,90
6948973	18-054-005-00921-0006	PASTOS PERMANENTES DE 5 O MAS AÑOS	S		0,13		0,13	0,13
6948974	18-054-005-00921-0007	PASTOS PERMANENTES DE 5 O MAS AÑOS	S		0,42		0,42	0,42
6948975	18-054-005-00921-0009	PASTOS PERMANENTES DE 5 O MAS AÑOS	S		0,37		0,37	0,00
6948976	18-054-005-00921-0014	PASTOS PERMANENTES DE 5 O MAS AÑOS	S		17,27		17,27	0,00
6948977	18-054-005-00921-0024	PASTOS PERMANENTES DE 5 O MAS AÑOS	S		0,03		0,03	0,00
6948978	18-054-005-00921-0025	PASTOS PERMANENTES DE 5 O MAS AÑOS	S		0,70		0,70	0,70
1700000006619222	18-030-004-00081-0003	AVENA	R		0,12		0,12	0,12
1700000006619223	18-054-007-00513-0004	BARBECHO TRADICIONAL	S		0,32		0,32	0,32
1700000006619224	18-054-008-00124-0025	PASTOS PERMANENTES DE 5 O MAS AÑOS	S		0,01		0,01	0,01
1700000006619225	18-054-007-00364-0032	BARBECHO TRADICIONAL	S		0,53		0,53	0,53
1700000006619226	18-054-007-00513-0003	BARBECHO TRADICIONAL	S		0,15		0,15	0,15
1700000006619227	18-054-007-00401-0011	BARBECHO TRADICIONAL	S		4,88		4,88	4,88
1700000006619228	18-054-008-00064-0002	OLIVAR	R		0,15		0,15	0,15
1700000006619229	18-054-007-00401-0008	BARBECHO TRADICIONAL	S		0,21		0,21	0,21
1700000006619230	18-054-008-00077-0003	OLIVAR	S		2,78		2,78	2,78
1700000006619231	18-054-007-00401-0010	BARBECHO TRADICIONAL	S		1,75		1,75	1,75
1700000006619232	18-054-007-00513-0002	PASTOS PERMANENTES DE 5 O MAS AÑOS	S		5,96		5,96	5,96
1700000006619233	18-054-007-00364-0037	BARBECHO TRADICIONAL	S		2,52		2,52	2,52
1700000006619234	18-054-007-00158-0002	MEZCLA AVENA-TRIGO	R		0,58		0,58	0,58
1700000006619235	18-054-007-00364-0025	BARBECHO TRADICIONAL	S		0,83		0,83	0,83
1700000006619236	18-054-007-00513-0014	BARBECHO TRADICIONAL	S		0,29		0,29	0,29
1700000006619237	18-054-008-00310-0001	PASTOS PERMANENTES DE 5 O MAS AÑOS	S		0,01		0,01	0,01
1700000006619238	18-054-007-00401-0003	PASTOS PERMANENTES DE 5 O MAS AÑOS	S		6,69		6,69	6,69
1700000006619240	18-054-007-00364-0039	CEBADA	S		5,72		5,72	5,72
1700000006619241	18-030-005-00162-0001	ALFALFA	R		0,49		0,49	0,49
1700000006619244	18-054-007-00364-0002	PASTOS PERMANENTES DE 5 O MAS AÑOS	S		0,44		0,44	0,44
1700000006619247	18-054-008-00303-0001	PASTOS PERMANENTES DE 5 O MAS AÑOS	S		0,02		0,02	0,02
1700000006619248	18-054-008-00315-0002	PASTOS PERMANENTES DE 5 O MAS AÑOS	S		0,03		0,03	0,03
1700000006619249	18-054-008-00124-0022	PASTOS PERMANENTES DE 5 O MAS AÑOS	S		0,02		0,02	0,02
1700000006619250	18-054-008-00315-0001	PASTOS PERMANENTES DE 5 O MAS AÑOS	S		0,01		0,01	0,01
1700000006619253	18-054-007-00364-0003	PASTOS PERMANENTES DE 5 O MAS AÑOS	S		6,30		6,30	6,30
1700000006619256	18-054-008-00124-0001	PASTOS PERMANENTES DE 5 O MAS AÑOS	S		2,23		2,23	2,23
1700000006619257	18-054-008-00124-0018	AVENA	S		0,03		0,03	0,03
1700000006619259	18-054-007-00513-0006	BARBECHO TRADICIONAL	S		1,64		1,64	1,64
1700000006619261	18-030-005-00180-0001	AVENA	R		1,19		1,19	1,19
1700000006619262	18-054-007-00058-0002	OLIVAR	R		0,19		0,19	0,19
1700000006619263	18-054-008-00124-0019	BARBECHO TRADICIONAL	S		0,02		0,02	0,02
1700000006619265	18-054-007-00513-0005	BARBECHO TRADICIONAL	S		1,35		1,35	1,35
1700000006619267	18-054-007-00401-0018	PASTOS PERMANENTES DE 5 O MAS AÑOS	S		0,49		0,49	0,49
1700000006619268	18-054-007-00086-0001	MEZCLA AVENA-TRIGO	R		1,12		1,12	1,12
1700000006619269	18-054-008-00215-0007	PASTOS PERMANENTES DE 5 O MAS AÑOS	S		15,29		15,29	15,29
1700000006619271	18-054-007-00161-0002	MEZCLA AVENA-TRIGO	R		0,68		0,68	0,68
1700000006619272	18-054-007-00364-0040	BARBECHO TRADICIONAL	S		0,92		0,92	0,92

(1) Con incidencias que retienen pago o deniegan el expediente.

(2) Se calcula sobre superficie declarada admisible.

(3) Aplicación del artículo 16 bis del RD 147/2023.

(4) Expediente con algunos recintos de pastos permanentes ubicados en espacios protegidos donde la carga ganadera mínima será 0,1 UGM/ha.

Puede verificar la integridad de una copia de este documento mediante la lectura del código QR adjunto o mediante el acceso a la dirección <https://ws050.juntadeandalucia.es/verificarFirma> indicando el código de VERIFICACIÓN

FIRMADO POR

RAQUEL MARIA ESPIN CRESPO

29/01/2025

VERIFICACIÓN

Pk2jm8S29JPBVKMPP4HRS4XES8EPGJ

PÁG. 65/215





RECINTOS PROPUESTOS

REF.	REFERENCIA SIGPAC	CULTIVO	S/R	USO SIGPAC	Sup. Dec. admisible	Sup. Campo	Sup. Determ.	Sup. Resuelta
170000006619273	18-054-007-00058-0003	OLIVAR	R		0,03		0,03	0,03
170000006619274	18-054-008-00208-0002	PASTOS PERMANENTES DE 5 O MAS AÑOS	S		59,35		59,35	59,35
170000006619275	18-054-007-00364-0024	BARBECHO TRADICIONAL	S		0,72		0,72	0,72
170000006619277	18-054-007-00364-0034	BARBECHO TRADICIONAL	S		0,79		0,79	0,79
170000006619279	18-054-007-00058-0001	AVENA	R		0,49		0,49	0,49
170000006619280	18-030-005-00186-0001	ALFALFA	R		0,31		0,31	0,31
170000006619281	18-054-008-00046-0001	ALMENDROS	S		1,02		1,02	1,02
170000006619282	18-054-008-00046-0002	ALMENDROS	S		0,40		0,40	0,40
170000006619283	18-054-008-00237-0002	ALMENDROS	S		1,81		1,81	1,81
170000006619284	18-054-006-00024-0001	ALMENDROS	S		0,58		0,58	0,58

INCIDENCIAS

INCIDENCIA DESCRIPCIÓN

- 225 Superficie neta de cruce en un recinto en el conjunto de solicitudes supera superficie admisible que SIGPAC establece para él.
Recinto:18-054-008-00131-00002 Cultivo:62000 PASTOS PERMANENTES DE 5 O MAS AÑOS-SIN VARIEDAD Secano Superficie admisible de pastos del recinto según SIGPAC.:1386 Suma de superficies de cruce netas declaradas para este recinto por todos los solicitantes.:2082 Exceso de superficie (Hectáreas):6.96
- 242 Recinto pendiente de acreditación de titularidad.
Recinto:18-054-005-00921-00009 Cultivo:62000 PASTOS PERMANENTES DE 5 O MAS AÑOS-SIN VARIEDAD Secano
Recinto:18-054-005-00921-00014 Cultivo:62000 PASTOS PERMANENTES DE 5 O MAS AÑOS-SIN VARIEDAD Secano
Recinto:18-054-005-00921-00024 Cultivo:62000 PASTOS PERMANENTES DE 5 O MAS AÑOS-SIN VARIEDAD Secano
- 243 Superficie bruta de cruce total en un mismo recinto en el conjunto de las solicitudes supera superficie total que SIGPAC establece para él.
Recinto:18-054-008-00131-00002 Cultivo:62000 PASTOS PERMANENTES DE 5 O MAS AÑOS-SIN VARIEDAD Secano SUMAS SUPERFICIE DE CRUCE:3080
- 3790 Recinto declarado inactivo
Recinto:18-054-005-00921-00024 Cultivo: -
- 3795 Recinto declarado con una situación de riesgo de abandono.
Recinto:18-054-007-00364-00034 Cultivo: -
Recinto:18-054-008-00124-00019 Cultivo: -

Datos considerados para el Cálculo de la Carga Ganadera del expediente

Superficie determinada para Cálculo Carga Ganadera: 163,69 ha
Carga Ganadera del Expediente: 0,58 ugm/ha

Explotación	Especie	Ugm Calculada para CG
ES180530000017	CAPRINA	1,48
ES180530000017	OVINA	94,01

Recintos Determinados para el Cálculo de Garga Ganadera

REF.	REFERENCIA SIGPAC	CULTIVO	DESCRIPCIÓN CULTIVO	S/R	SUP. RESUELTA (ha)
-1499924	18-054-008-80012-00001	62000	PASTOS PERMANENTES DE 5 O MAS AÑOS-SIN VARIEDAD	S	0,01
-1499923	18-054-008-80010-00010	62000	PASTOS PERMANENTES DE 5 O MAS AÑOS-SIN VARIEDAD	S	0,00
-1499922	18-054-008-80008-00010	62000	PASTOS PERMANENTES DE 5 O MAS AÑOS-SIN VARIEDAD	S	0,00
-1499921	18-054-008-00356-00001	62000	PASTOS PERMANENTES DE 5 O MAS AÑOS-SIN VARIEDAD	S	0,00
-1499920	18-054-008-00355-00001	62000	PASTOS PERMANENTES DE 5 O MAS AÑOS-SIN VARIEDAD	S	0,01
-1499919	18-054-008-00354-00001	62000	PASTOS PERMANENTES DE 5 O MAS AÑOS-SIN VARIEDAD	S	0,01
-1499912	18-054-006-00158-00001	62000	PASTOS PERMANENTES DE 5 O MAS AÑOS-SIN VARIEDAD	S	0,00
-946243	18-054-006-00143-00006	62000	PASTOS PERMANENTES DE 5 O MAS AÑOS-SIN VARIEDAD	S	4,73

(1) Con incidencias que retienen pago o deniegan el expediente.
(2) Se calcula sobre superficie declarada admisible.
(3) Aplicación del artículo 16 bis del RD 147/2023.
(4) Expediente con algunos recintos de pastos permanentes ubicados en espacios protegidos donde la carga ganadera mínima será 0,1 UGM/ha.

Puede verificar la integridad de una copia de este documento mediante la lectura del código QR adjunto o mediante el acceso a la dirección https://ws050.juntadeandalucia.es/verificarFirma indicando el código de VERIFICACIÓN			
FIRMADO POR	RAQUEL MARIA ESPIN CRESPO	29/01/2025	
VERIFICACIÓN	Pk2jm8S29JPBVKMPP4HRS4XES8EPGJ	PÁG. 66/215	



Recintos Determinados para el Cálculo de Garga Ganadera

REF.	REFERENCIA SIGPAC	CULTIVO	DESCRIPCIÓN CULTIVO	S/R	SUP. RESUELTA (ha)
-945402	18-054-008-00339-00002	62000	PASTOS PERMANENTES DE 5 O MAS AÑOS-SIN VARIEDAD	S	0,01
-945401	18-054-008-00339-00001	62000	PASTOS PERMANENTES DE 5 O MAS AÑOS-SIN VARIEDAD	S	0,07
-945400	18-054-008-00338-00010	62000	PASTOS PERMANENTES DE 5 O MAS AÑOS-SIN VARIEDAD	S	0,00
-945399	18-054-008-00338-00003	62000	PASTOS PERMANENTES DE 5 O MAS AÑOS-SIN VARIEDAD	S	0,05
-945398	18-054-008-00338-00001	62000	PASTOS PERMANENTES DE 5 O MAS AÑOS-SIN VARIEDAD	S	0,77
-945397	18-054-008-00336-00010	62000	PASTOS PERMANENTES DE 5 O MAS AÑOS-SIN VARIEDAD	S	0,01
-945396	18-054-008-00333-00001	62000	PASTOS PERMANENTES DE 5 O MAS AÑOS-SIN VARIEDAD	S	0,02
-945395	18-054-008-00332-00001	62000	PASTOS PERMANENTES DE 5 O MAS AÑOS-SIN VARIEDAD	S	0,01
-945394	18-054-008-00331-00010	62000	PASTOS PERMANENTES DE 5 O MAS AÑOS-SIN VARIEDAD	S	0,01
-945393	18-054-008-00331-00001	62000	PASTOS PERMANENTES DE 5 O MAS AÑOS-SIN VARIEDAD	S	0,00
-945392	18-054-008-00328-00001	62000	PASTOS PERMANENTES DE 5 O MAS AÑOS-SIN VARIEDAD	S	0,00
-945391	18-054-008-00327-00001	62000	PASTOS PERMANENTES DE 5 O MAS AÑOS-SIN VARIEDAD	S	0,00
-945386	18-054-008-00215-00034	62000	PASTOS PERMANENTES DE 5 O MAS AÑOS-SIN VARIEDAD	S	0,04
-945381	18-054-008-00215-00029	62000	PASTOS PERMANENTES DE 5 O MAS AÑOS-SIN VARIEDAD	S	1,35
-945379	18-054-008-00208-00026	62000	PASTOS PERMANENTES DE 5 O MAS AÑOS-SIN VARIEDAD	S	0,01
-945378	18-054-008-00208-00025	62000	PASTOS PERMANENTES DE 5 O MAS AÑOS-SIN VARIEDAD	S	0,01
-945377	18-054-008-00208-00024	62000	PASTOS PERMANENTES DE 5 O MAS AÑOS-SIN VARIEDAD	S	0,03
-945376	18-054-008-00208-00021	62000	PASTOS PERMANENTES DE 5 O MAS AÑOS-SIN VARIEDAD	S	0,04
-945375	18-054-008-00208-00020	62000	PASTOS PERMANENTES DE 5 O MAS AÑOS-SIN VARIEDAD	S	0,07
-945374	18-054-008-00124-00002	62000	PASTOS PERMANENTES DE 5 O MAS AÑOS-SIN VARIEDAD	S	2,17
-945372	18-054-008-00076-00006	62000	PASTOS PERMANENTES DE 5 O MAS AÑOS-SIN VARIEDAD	S	0,04
-945366	18-024-001-00003-00005	62000	PASTOS PERMANENTES DE 5 O MAS AÑOS-SIN VARIEDAD	S	0,03
-945363	18-024-001-00002-00006	62000	PASTOS PERMANENTES DE 5 O MAS AÑOS-SIN VARIEDAD	S	0,01
-945357	18-024-001-00001-00025	62000	PASTOS PERMANENTES DE 5 O MAS AÑOS-SIN VARIEDAD	S	0,01
-815262	18-054-007-00401-00002	62000	PASTOS PERMANENTES DE 5 O MAS AÑOS-SIN VARIEDAD	S	0,06
-791856	18-024-001-00001-00048	63000	PASTOS DE MENOS DE 5 AÑOS-SIN VARIEDAD	S	5,88
-791835	18-054-008-00208-00004	62000	PASTOS PERMANENTES DE 5 O MAS AÑOS-SIN VARIEDAD	S	0,48
5072558	18-054-006-00160-00014	62000	PASTOS PERMANENTES DE 5 O MAS AÑOS-SIN VARIEDAD	S	6,85
5072559	18-054-006-00160-00017	62000	PASTOS PERMANENTES DE 5 O MAS AÑOS-SIN VARIEDAD	S	0,12
5072563	18-054-006-00160-00002	62000	PASTOS PERMANENTES DE 5 O MAS AÑOS-SIN VARIEDAD	S	1,48
5092693	18-054-008-00221-00002	62000	PASTOS PERMANENTES DE 5 O MAS AÑOS-SIN VARIEDAD	S	0,12
5092705	18-054-008-00225-00001	62000	PASTOS PERMANENTES DE 5 O MAS AÑOS-SIN VARIEDAD	S	0,98
5092706	18-054-008-00225-00002	62000	PASTOS PERMANENTES DE 5 O MAS AÑOS-SIN VARIEDAD	S	0,06
5092747	18-024-001-00003-00003	62000	PASTOS PERMANENTES DE 5 O MAS AÑOS-SIN VARIEDAD	S	0,23
5092748	18-024-001-00003-00004	62000	PASTOS PERMANENTES DE 5 O MAS AÑOS-SIN VARIEDAD	S	0,84
5092807	18-024-001-00002-00001	62000	PASTOS PERMANENTES DE 5 O MAS AÑOS-SIN VARIEDAD	S	1,40
5096100	18-024-001-00001-00052	62000	PASTOS PERMANENTES DE 5 O MAS AÑOS-SIN VARIEDAD	S	0,07

(1) Con incidencias que retienen pago o deniegan el expediente.

(2) Se calcula sobre superficie declarada admisible.

(3) Aplicación del artículo 16 bis del RD 147/2023.

(4) Expediente con algunos recintos de pastos permanentes ubicados en espacios protegidos donde la carga ganadera mínima será 0,1 UGM/ha.

Puede verificar la integridad de una copia de este documento mediante la lectura del código QR adjunto o mediante el acceso a la dirección <https://ws050.juntadeandalucia.es/verificarFirma> indicando el código de VERIFICACIÓN

FIRMADO POR

RAQUEL MARIA ESPIN CRESPO

29/01/2025

VERIFICACIÓN

Pk2jm8S29JPBVKMPP4HRS4XES8EPGJ

PÁG. 67/215





Recintos Determinados para el Cálculo de Garga Ganadera

REF.	REFERENCIA SIGPAC	CULTIVO	DESCRIPCIÓN CULTIVO	S/R	SUP. RESUELTA (ha)
6851816	18-054-009-00388-00007	62000	PASTOS PERMANENTES DE 5 O MAS AÑOS-SIN VARIEDAD	S	30,60
6948943	18-054-008-00131-00002	62000	PASTOS PERMANENTES DE 5 O MAS AÑOS-SIN VARIEDAD	S	6,90
6948973	18-054-005-00921-00006	62000	PASTOS PERMANENTES DE 5 O MAS AÑOS-SIN VARIEDAD	S	0,13
6948974	18-054-005-00921-00007	62000	PASTOS PERMANENTES DE 5 O MAS AÑOS-SIN VARIEDAD	S	0,42
6948975	18-054-005-00921-00009	62000	PASTOS PERMANENTES DE 5 O MAS AÑOS-SIN VARIEDAD	S	0,00
6948976	18-054-005-00921-00014	62000	PASTOS PERMANENTES DE 5 O MAS AÑOS-SIN VARIEDAD	S	0,00
6948977	18-054-005-00921-00024	62000	PASTOS PERMANENTES DE 5 O MAS AÑOS-SIN VARIEDAD	S	0,00
6948978	18-054-005-00921-00025	62000	PASTOS PERMANENTES DE 5 O MAS AÑOS-SIN VARIEDAD	S	0,70
170000006619224	18-054-008-00124-00025	62000	PASTOS PERMANENTES DE 5 O MAS AÑOS-SIN VARIEDAD	S	0,01
170000006619232	18-054-007-00513-00002	62000	PASTOS PERMANENTES DE 5 O MAS AÑOS-SIN VARIEDAD	S	5,96
170000006619237	18-054-008-00310-00001	62000	PASTOS PERMANENTES DE 5 O MAS AÑOS-SIN VARIEDAD	S	0,01
170000006619238	18-054-007-00401-00003	62000	PASTOS PERMANENTES DE 5 O MAS AÑOS-SIN VARIEDAD	S	6,69
170000006619244	18-054-007-00364-00002	62000	PASTOS PERMANENTES DE 5 O MAS AÑOS-SIN VARIEDAD	S	0,44
170000006619247	18-054-008-00303-00001	62000	PASTOS PERMANENTES DE 5 O MAS AÑOS-SIN VARIEDAD	S	0,02
170000006619248	18-054-008-00315-00002	62000	PASTOS PERMANENTES DE 5 O MAS AÑOS-SIN VARIEDAD	S	0,03
170000006619249	18-054-008-00124-00022	62000	PASTOS PERMANENTES DE 5 O MAS AÑOS-SIN VARIEDAD	S	0,02
170000006619250	18-054-008-00315-00001	62000	PASTOS PERMANENTES DE 5 O MAS AÑOS-SIN VARIEDAD	S	0,01
170000006619253	18-054-007-00364-00003	62000	PASTOS PERMANENTES DE 5 O MAS AÑOS-SIN VARIEDAD	S	6,30
170000006619256	18-054-008-00124-00001	62000	PASTOS PERMANENTES DE 5 O MAS AÑOS-SIN VARIEDAD	S	2,23
170000006619267	18-054-007-00401-00018	62000	PASTOS PERMANENTES DE 5 O MAS AÑOS-SIN VARIEDAD	S	0,49
170000006619269	18-054-008-00215-00007	62000	PASTOS PERMANENTES DE 5 O MAS AÑOS-SIN VARIEDAD	S	15,29
170000006619274	18-054-008-00208-00002	62000	PASTOS PERMANENTES DE 5 O MAS AÑOS-SIN VARIEDAD	S	59,35

Incidencias de carga ganadera

INCIDENCIA DESCRIPCIÓN

225	Superficie neta de cruce en un recinto en el conjunto de solicitudes supera superficie admisible que SIGPAC establece para él. Recinto:18-054-008-00131-00002 Cultivo:62000 PASTOS PERMANENTES DE 5 O MAS AÑOS-SIN VARIEDAD Secano Superficie admisible de pastos del recinto según SIGPAC.:1386 Suma de superficies de cruce netas declaradas para este recinto por todos los solicitantes.:2082 Exceso de superficie (Hectáreas):6,96
242	Recinto pendiente de acreditación de titularidad. Recinto:18-054-005-00921-00009 Cultivo:62000 PASTOS PERMANENTES DE 5 O MAS AÑOS-SIN VARIEDAD Secano Recinto:18-054-005-00921-00014 Cultivo:62000 PASTOS PERMANENTES DE 5 O MAS AÑOS-SIN VARIEDAD Secano Recinto:18-054-005-00921-00024 Cultivo:62000 PASTOS PERMANENTES DE 5 O MAS AÑOS-SIN VARIEDAD Secano
3790	Recinto declarado inactivo Recinto:18-054-005-00921-00024 Cultivo: -
3795	Recinto declarado con una situación de riesgo de abandono. Recinto:18-024-001-00001-00047 Cultivo: - Recinto:18-024-001-00001-00051 Cultivo: - Recinto:18-054-008-00124-00019 Cultivo: - Recinto:18-054-007-00364-00034 Cultivo: -
86132	Recinto superficie forrajera que no realiza la actividad de producción de pastoreo. Recinto:18-054-007-00364-00055 Cultivo:20000 BARBECHO TRADICIONAL-SIN VARIEDAD Secano Recinto:18-030-005-00016-00001 Cultivo:20000 BARBECHO TRADICIONAL-SIN VARIEDAD Secano Recinto:18-030-002-00331-00002 Cultivo:20000 BARBECHO TRADICIONAL-SIN VARIEDAD Secano

(1) Con incidencias que retienen pago o deniegan el expediente.

(2) Se calcula sobre superficie declarada admisible.

(3) Aplicación del artículo 16 bis del RD 147/2023.

(4) Expediente con algunos recintos de pastos permanentes ubicados en espacios protegidos donde la carga ganadera mínima será 0,1 UGM/ha.

Puede verificar la integridad de una copia de este documento mediante la lectura del código QR adjunto o mediante el acceso a la dirección <https://ws050.juntadeandalucia.es/verificarFirma> indicando el código de VERIFICACIÓN

FIRMADO POR	RAQUEL MARIA ESPIN CRESPO	29/01/2025
VERIFICACIÓN	Pk2jm8S29JPBVKMPP4HRS4XES8EPGJ	PÁG. 68/215





Recinto:18-054-007-00364-00048	Cultivo:20000	BARBECHO TRADICIONAL-SIN VARIEDAD	Secano
Recinto:18-054-008-00215-00005	Cultivo:20000	BARBECHO TRADICIONAL-SIN VARIEDAD	Secano
Recinto:18-054-008-00254-00001	Cultivo:20000	BARBECHO TRADICIONAL-SIN VARIEDAD	Secano
Recinto:18-054-007-00513-00004	Cultivo:20000	BARBECHO TRADICIONAL-SIN VARIEDAD	Secano
Recinto:18-054-007-00364-00032	Cultivo:20000	BARBECHO TRADICIONAL-SIN VARIEDAD	Secano
Recinto:18-054-007-00513-00003	Cultivo:20000	BARBECHO TRADICIONAL-SIN VARIEDAD	Secano
Recinto:18-054-007-00401-00011	Cultivo:20000	BARBECHO TRADICIONAL-SIN VARIEDAD	Secano
Recinto:18-054-007-00401-00008	Cultivo:20000	BARBECHO TRADICIONAL-SIN VARIEDAD	Secano
Recinto:18-054-007-00401-00010	Cultivo:20000	BARBECHO TRADICIONAL-SIN VARIEDAD	Secano
Recinto:18-054-007-00364-00037	Cultivo:20000	BARBECHO TRADICIONAL-SIN VARIEDAD	Secano
Recinto:18-054-007-00364-00025	Cultivo:20000	BARBECHO TRADICIONAL-SIN VARIEDAD	Secano
Recinto:18-054-007-00513-00014	Cultivo:20000	BARBECHO TRADICIONAL-SIN VARIEDAD	Secano
Recinto:18-054-007-00513-00006	Cultivo:20000	BARBECHO TRADICIONAL-SIN VARIEDAD	Secano
Recinto:18-054-008-00124-00019	Cultivo:20000	BARBECHO TRADICIONAL-SIN VARIEDAD	Secano
Recinto:18-054-007-00513-00005	Cultivo:20000	BARBECHO TRADICIONAL-SIN VARIEDAD	Secano
Recinto:18-054-007-00364-00040	Cultivo:20000	BARBECHO TRADICIONAL-SIN VARIEDAD	Secano
Recinto:18-054-007-00364-00024	Cultivo:20000	BARBECHO TRADICIONAL-SIN VARIEDAD	Secano
Recinto:18-054-007-00364-00034	Cultivo:20000	BARBECHO TRADICIONAL-SIN VARIEDAD	Secano

(1) Con incidencias que retienen pago o deniegan el expediente.

(2) Se calcula sobre superficie declarada admisible.

(3) Aplicación del artículo 16 bis del RD 147/2023.

(4) Expediente con algunos recintos de pastos permanentes ubicados en espacios protegidos donde la carga ganadera mínima será 0,1 UGM/ha.

Puede verificar la integridad de una copia de este documento mediante la lectura del código QR adjunto o mediante el acceso a la dirección <https://ws050.juntadeandalucia.es/verificarFirma> indicando el código de VERIFICACIÓN

FIRMADO POR

RAQUEL MARIA ESPIN CRESPO

29/01/2025

VERIFICACIÓN

Pk2jm8S29JPBVKMPP4HRS4XES8EPGJ

PÁG. 69/215





APELLIDOS Y NOMBRE / RAZÓN SOCIAL

BUJALDON ARREDONDO ANTONIO

NIF
***0225*

EXPEDIENTE
1231205

RESOLUCIÓN
CONCESIÓN DE LA AYUDA

DATOS DE MANTENIMIENTO UNIDADES

GRUPO DE PAGO	Sup. Dec. Admisible	Sup. Resuelta	Sobredecl.	% Sobredecl.
ZONAS DE LIMITACIONES NATURALES	62,20	55,38	6,82	10,96

RESUMEN DE PAGOS

		IMPORTE (Euros)				Total
		Calculado	FEADER	MAPA	CAPADR	
Resolución DGADM/SGCIA/SAMA 26/06/2024 de solicitud anual de pago	Importe resuelto		653,72	75,44	39,91	769,08
	Pago complementario		48,20	5,56	2,95	56,71
	TOTAL	1.188,00	701,92	81,00	42,86	825,79

APLICACIÓN DE REDUCCIONES Y PENALIZACIONES (%)

Criterios de subvencionabilidad (1)	Presentación tardía	Omisión declaración	Condicionabilidad
0,00	0,00	0,00	0,00

IMPORTE (Euros)

Calculado(2)	Reducción	Penalización	Reducción Penalización (3)	Penalización adicional	Resuelto	FEADER	MAPA	CAPADR
1.188,00 €	130,26 €	231,95 €	0,00 €	0,00 €	825,79 €	701,92 €	81,01 €	42,86 €
Importe Unitario:	54,00 €	Nuevo Importe Unitario:	19,10 €					

(1) Con incidencias que retienen pago o deniegan el expediente.

(2) Se calcula sobre superficie declarada admisible.

(3) Aplicación del artículo 16 bis del RD 147/2023.

(4) Expediente con algunos recintos de pastos permanentes ubicados en espacios protegidos donde la carga ganadera mínima será 0,1 UGM/ha.

Puede verificar la integridad de una copia de este documento mediante la lectura del código QR adjunto o mediante el acceso a la dirección <https://ws050.juntadeandalucia.es/verificarFirma> indicando el código de VERIFICACIÓN

FIRMADO POR	RAQUEL MARIA ESPIN CRESPO	29/01/2025	
VERIFICACIÓN	Pk2jm8S29JPBVKMPP4HRS4XES8EPGJ	PÁG. 70/215	



RECINTOS PROPUESTOS

REF.	REFERENCIA SIGPAC	CULTIVO	S/R	USO SIGPAC	Sup. Dec. admisible	Sup. Campo	Sup. Determ.	Sup. Resuelta
-1478896	18-054-008-00341-0005	PASTOS PERMANENTES DE 5 O MAS AÑOS	S		0,91		0,91	0,91
-1478891	18-054-008-00279-0003	AVENA	S		0,29		0,29	0,29
-1478890	18-054-008-00279-0003	AVENA	S		0,09		0,09	0,09
-1478889	18-054-008-00123-0001	BARBECHO TRADICIONAL	S		0,07		0,07	0,07
-1230793	18-054-007-00098-0001	AVENA	R		0,21		0,21	0,21
-968923	18-054-008-00072-0001	PASTOS PERMANENTES DE 5 O MAS AÑOS	S		0,12		0,12	0,12
-968918	18-054-006-00054-0006	PASTOS PERMANENTES DE 5 O MAS AÑOS	S		0,01		0,01	0,01
-179883	18-054-007-00090-0001	AVENA	R		0,48		0,48	0,48
-150615	18-054-006-00036-0005	BARBECHO TRADICIONAL	S		0,90		0,90	0,90
4190401	18-054-006-00174-0004	PASTOS PERMANENTES DE 5 O MAS AÑOS	S		0,02		0,02	0,00
4190402	18-054-006-00174-0005	PASTOS PERMANENTES DE 5 O MAS AÑOS	S		0,05		0,05	0,05
4190403	18-054-006-00174-0006	PASTOS PERMANENTES DE 5 O MAS AÑOS	S		0,17		0,17	0,17
1700000007098016	18-030-002-00004-0001	BARBECHO TRADICIONAL	S		1,78		1,78	1,78
1700000007098017	18-030-017-00219-0001	BARBECHO TRADICIONAL	S		0,15		0,15	0,00
1700000007098018	18-054-007-00362-0006	BARBECHO TRADICIONAL	S		6,59		6,59	0,00
1700000007098020	18-054-007-00111-0001	AVENA	R		0,16		0,16	0,16
1700000007098021	18-054-007-00310-0002	AVENA	S		4,92		4,92	4,92
1700000007098022	18-054-007-00311-0001	AVENA	S		0,50		0,50	0,50
1700000007098023	18-054-006-00032-0001	BARBECHO TRADICIONAL	S		0,53		0,53	0,53
1700000007098024	18-054-006-00052-0001	AVENA	S		1,45		1,45	1,45
1700000007098025	18-054-006-00051-0001	AVENA	S		1,00		1,00	1,00
1700000007098026	18-054-006-00054-0001	AVENA	S		1,32		1,32	1,32
1700000007098027	18-054-006-00053-0001	AVENA	S		0,64		0,64	0,64
1700000007098028	18-054-006-00056-0001	AVENA	S		0,68		0,68	0,68
1700000007098030	18-054-007-00091-0001	MEZCLA AVENA-CEBADA	R		0,19		0,19	0,19
1700000007098031	18-054-007-00493-0001	MEZCLA AVENA-TRIGO	R		0,17		0,17	0,17
1700000007098032	18-054-008-00123-0001	AVENA	S		0,23		0,23	0,23
1700000007098034	18-054-008-00279-0003	AVENA	S		5,47		5,47	5,47
1700000007098037	18-054-006-00057-0006	BARBECHO TRADICIONAL	S		2,35		2,35	2,35
1700000007098039	18-054-008-00121-0001	AVENA	S		0,66		0,66	0,66
1700000007098040	18-054-008-00123-0003	PASTOS PERMANENTES DE 5 O MAS AÑOS	S		0,03		0,03	0,03
1700000007098041	18-054-008-00279-0001	PASTOS PERMANENTES DE 5 O MAS AÑOS	S		3,26		3,26	3,21
1700000007098042	18-030-002-00004-0009	OLIVAR	S		0,01		0,01	0,01
1700000007098043	18-030-002-00004-0005	OLIVAR	S		0,03		0,03	0,03
1700000007098044	18-030-002-00004-0010	OLIVAR	S		0,10		0,10	0,10
1700000007098045	18-054-007-00204-0002	MEZCLA AVENA-TRIGO	R		0,42		0,42	0,42
1700000007098046	18-054-007-00094-0001	AVENA	R		0,14		0,14	0,14
1700000007098047	18-054-007-00096-0004	ESPARCETA	R		0,43		0,43	0,43
1700000007098048	18-054-008-00104-0004	PASTOS PERMANENTES DE 5 O MAS AÑOS	S		1,11		1,11	1,11
1700000007098049	18-030-002-00004-0006	OLIVAR	S		0,02		0,02	0,02
1700000007098050	18-030-002-00004-0003	OLIVAR	S		0,01		0,01	0,00
1700000007098051	18-054-007-00202-0001	MEZCLA AVENA-TRIGO	R		0,37		0,37	0,37
1700000007098054	18-054-008-00059-0004	PASTOS PERMANENTES DE 5 O MAS AÑOS	S		0,33		0,33	0,33
1700000007098055	18-054-008-00079-0003	PASTOS PERMANENTES DE 5 O MAS AÑOS	S		0,00		0,00	0,00
1700000007098056	18-054-007-00112-0001	OLIVAR	R		0,13		0,13	0,13
1700000007098057	18-054-007-00474-0001	OLIVAR	R		0,34		0,34	0,34
1700000007098059	18-054-008-00079-0002	PASTOS PERMANENTES DE 5 O MAS AÑOS	S		0,00		0,00	0,00
1700000007098060	18-054-008-00059-0005	PASTOS PERMANENTES DE 5 O MAS AÑOS	S		0,74		0,74	0,74
1700000007098062	18-054-007-00196-0001	ALFALFA	R		1,56		1,56	1,56
1700000007098065	18-030-002-00004-0007	OLIVAR	S		0,02		0,02	0,02
1700000007098066	18-054-006-00036-0005	AVENA	S		1,90		1,90	1,90
1700000007098067	18-054-008-00120-0002	AVENA	S		1,44		1,44	1,44

(1) Con incidencias que retienen pago o deniegan el expediente.
 (2) Se calcula sobre superficie declarada admisible.
 (3) Aplicación del artículo 16 bis del RD 147/2023.
 (4) Expediente con algunos recintos de pastos permanentes ubicados en espacios protegidos donde la carga ganadera mínima será 0,1 UGM/ha.

Puede verificar la integridad de una copia de este documento mediante la lectura del código QR adjunto o mediante el acceso a la dirección https://ws050.juntadeandalucia.es/verificarFirma indicando el código de VERIFICACIÓN			
FIRMADO POR	RAQUEL MARIA ESPIN CRESPO	29/01/2025	
VERIFICACIÓN	Pk2jm8S29JPBVKMPP4HRS4XES8EPGJ	PÁG. 71/215	



RECINTOS PROPUESTOS

REF.	REFERENCIA SIGPAC	CULTIVO	S/R	USO SIGPAC	Sup. Dec. admisible	Sup. Campo	Sup. Determ.	Sup. Resuelta
170000007098070	18-054-006-00033-0001	BARBECHO TRADICIONAL	S		0,94		0,94	0,94
170000007098072	18-054-008-00118-0001	AVENA	S		0,88		0,88	0,88
170000007098074	18-054-008-00279-0003	BARBECHO TRADICIONAL	S		4,46		4,46	4,46
170000007098075	18-054-008-00120-0007	PASTOS PERMANENTES DE 5 O MAS AÑOS	S		0,02		0,02	0,02
170000007098077	18-054-006-00034-0001	BARBECHO TRADICIONAL	S		0,44		0,44	0,44
170000007098078	18-054-008-00104-0006	ALMENDROS	S		8,56		8,56	8,56
170000007098079	18-054-008-00105-0001	ALMENDROS	S		1,40		1,40	1,40
170000007098080	18-054-008-00104-0012	ALMENDROS	S		0,02		0,02	0,02
170000007098081	18-054-007-00075-0001	ALMENDROS	R		0,17		0,17	0,17
170000007098082	18-054-007-00076-0001	ALMENDROS	R		0,38		0,38	0,38
170000007098083	18-054-007-00392-0001	ALMENDROS	S		0,43		0,43	0,43

INCIDENCIAS

INCIDENCIA DESCRIPCIÓN

- 242 Recinto pendiente de acreditación de titularidad.
 Recinto:18-030-002-00004-00003 Cultivo:101010 OLIVAR-PICUAL Secano
 Recinto:18-030-017-00219-00001 Cultivo:20000 BARBECHO TRADICIONAL-SIN VARIEDAD Secano
 Recinto:18-054-006-00174-00004 Cultivo:62000 PASTOS PERMANENTES DE 5 O MAS AÑOS-SIN VARIEDAD Secano
 Recinto:18-054-007-00362-00006 Cultivo:20000 BARBECHO TRADICIONAL-SIN VARIEDAD Secano
- 3795 Recinto declarado con una situación de riesgo de abandono.
 Recinto:18-054-006-00032-00001 Cultivo: -
 Recinto:18-054-006-00033-00001 Cultivo: -
 Recinto:18-054-006-00034-00001 Cultivo: -
- 4272 Verifica que las líneas de declaración de las Solicitudes Únicas no tienen solapes con la capa de Retroactividad Gráfica (ambas de la misma campaña) a nivel de expediente/línea de declaración gráfica de la solicitud.
 Recinto:18-054-008-00279-00001 Cultivo: - Agregado de la referencia del recinto.:0 Zona de la referencia del recinto.:0 Superficie solapada.:0,05 Id. Incid.:99765105

Datos considerados para el Cálculo de la Carga Ganadera del expediente

Superficie determinada para Cálculo Carga Ganadera: 16,65 ha
 Carga Ganadera del Expediente: 2,04 ugm/ha

Explotación	Especie	Ugm Calculada para CG
ES180530000025	CAPRINA	33,99

Recintos Determinados para el Cálculo de Garga Ganadera

REF.	REFERENCIA SIGPAC	CULTIVO	DESCRIPCIÓN CULTIVO	S/R	SUP. RESUELTA (ha)
-1478896	18-054-008-00341-00005	62000	PASTOS PERMANENTES DE 5 O MAS AÑOS-SIN VARIEDAD	S	0,91
-968923	18-054-008-00072-00001	62000	PASTOS PERMANENTES DE 5 O MAS AÑOS-SIN VARIEDAD	S	0,12
-968918	18-054-006-00054-00006	62000	PASTOS PERMANENTES DE 5 O MAS AÑOS-SIN VARIEDAD	S	0,01
-968917	18-054-006-00054-00004	62000	PASTOS PERMANENTES DE 5 O MAS AÑOS-SIN VARIEDAD	S	0,01
4190401	18-054-006-00174-00004	62000	PASTOS PERMANENTES DE 5 O MAS AÑOS-SIN VARIEDAD	S	0,00
4190402	18-054-006-00174-00005	62000	PASTOS PERMANENTES DE 5 O MAS AÑOS-SIN VARIEDAD	S	0,05
4190403	18-054-006-00174-00006	62000	PASTOS PERMANENTES DE 5 O MAS AÑOS-SIN VARIEDAD	S	0,17
5328445	18-024-001-00031-00001	62000	PASTOS PERMANENTES DE 5 O MAS AÑOS-SIN VARIEDAD	S	2,45
5328448	18-024-001-00033-00004	62000	PASTOS PERMANENTES DE 5 O MAS AÑOS-SIN VARIEDAD	S	6,41
170000007098019	18-030-017-00219-00003	62000	PASTOS PERMANENTES DE 5 O MAS AÑOS-SIN VARIEDAD	S	0,02

(1) Con incidencias que retienen pago o deniegan el expediente.
 (2) Se calcula sobre superficie declarada admisible.
 (3) Aplicación del artículo 16 bis del RD 147/2023.
 (4) Expediente con algunos recintos de pastos permanentes ubicados en espacios protegidos donde la carga ganadera mínima será 0,1 UGM/ha.

Puede verificar la integridad de una copia de este documento mediante la lectura del código QR adjunto o mediante el acceso a la dirección https://ws050.juntadeandalucia.es/verificarFirma indicando el código de VERIFICACIÓN			
FIRMADO POR	RAQUEL MARIA ESPIN CRESPO	29/01/2025	
VERIFICACIÓN	Pk2jm8S29JPBVKMPP4HRS4XES8EPGJ	PÁG. 72/215	



Recintos Determinados para el Cálculo de Garga Ganadera

REF.	REFERENCIA SIGPAC	CULTIVO	DESCRIPCIÓN CULTIVO	S/R	SUP. RESUELTA (ha)
170000007098038	18-030-002-00004-00002	62000	PASTOS PERMANENTES DE 5 O MAS AÑOS-SIN VARIEDAD	S	0,02
170000007098040	18-054-008-00123-00003	62000	PASTOS PERMANENTES DE 5 O MAS AÑOS-SIN VARIEDAD	S	0,03
170000007098041	18-054-008-00279-00001	62000	PASTOS PERMANENTES DE 5 O MAS AÑOS-SIN VARIEDAD	S	3,21
170000007098048	18-054-008-00104-00004	62000	PASTOS PERMANENTES DE 5 O MAS AÑOS-SIN VARIEDAD	S	1,11
170000007098053	18-054-006-00057-00003	62000	PASTOS PERMANENTES DE 5 O MAS AÑOS-SIN VARIEDAD	S	1,04
170000007098054	18-054-008-00059-00004	62000	PASTOS PERMANENTES DE 5 O MAS AÑOS-SIN VARIEDAD	S	0,33
170000007098055	18-054-008-00079-00003	62000	PASTOS PERMANENTES DE 5 O MAS AÑOS-SIN VARIEDAD	S	0,00
170000007098059	18-054-008-00079-00002	62000	PASTOS PERMANENTES DE 5 O MAS AÑOS-SIN VARIEDAD	S	0,00
170000007098060	18-054-008-00059-00005	62000	PASTOS PERMANENTES DE 5 O MAS AÑOS-SIN VARIEDAD	S	0,74
170000007098075	18-054-008-00120-00007	62000	PASTOS PERMANENTES DE 5 O MAS AÑOS-SIN VARIEDAD	S	0,02
170000007098076	18-054-006-00057-00001	62000	PASTOS PERMANENTES DE 5 O MAS AÑOS-SIN VARIEDAD	S	0,00

Incidencias de carga ganadera

INCIDENCIA DESCRIPCIÓN

242	Recinto pendiente de acreditación de titularidad. Recinto:18-054-006-00174-00004 Cultivo:62000 PASTOS PERMANENTES DE 5 O MAS AÑOS-SIN VARIEDAD Secano Recinto:18-030-017-00219-00001 Cultivo:20000 BARBECHO TRADICIONAL-SIN VARIEDAD Secano Recinto:18-054-007-00362-00006 Cultivo:20000 BARBECHO TRADICIONAL-SIN VARIEDAD Secano
3795	Recinto declarado con una situación de riesgo de abandono. Recinto:18-054-006-00032-00001 Cultivo: - Recinto:18-054-006-00033-00001 Cultivo: - Recinto:18-054-006-00034-00001 Cultivo: -
86132	Recinto superficie forrajera que no realiza la actividad de producción de pastoreo. Recinto:18-054-008-00123-00001 Cultivo:20000 BARBECHO TRADICIONAL-SIN VARIEDAD Secano Recinto:18-054-006-00036-00005 Cultivo:20000 BARBECHO TRADICIONAL-SIN VARIEDAD Secano Recinto:18-030-002-00004-00001 Cultivo:20000 BARBECHO TRADICIONAL-SIN VARIEDAD Secano Recinto:18-030-017-00219-00001 Cultivo:20000 BARBECHO TRADICIONAL-SIN VARIEDAD Secano Recinto:18-054-007-00362-00006 Cultivo:20000 BARBECHO TRADICIONAL-SIN VARIEDAD Secano Recinto:18-054-006-00032-00001 Cultivo:20000 BARBECHO TRADICIONAL-SIN VARIEDAD Secano Recinto:18-054-006-00057-00006 Cultivo:20000 BARBECHO TRADICIONAL-SIN VARIEDAD Secano Recinto:18-054-006-00033-00001 Cultivo:20000 BARBECHO TRADICIONAL-SIN VARIEDAD Secano Recinto:18-054-008-00279-00003 Cultivo:20000 BARBECHO TRADICIONAL-SIN VARIEDAD Secano Recinto:18-054-006-00034-00001 Cultivo:20000 BARBECHO TRADICIONAL-SIN VARIEDAD Secano

(1) Con incidencias que retienen pago o deniegan el expediente.

(2) Se calcula sobre superficie declarada admisible.

(3) Aplicación del artículo 16 bis del RD 147/2023.

(4) Expediente con algunos recintos de pastos permanentes ubicados en espacios protegidos donde la carga ganadera mínima será 0,1 UGM/ha.

Puede verificar la integridad de una copia de este documento mediante la lectura del código QR adjunto o mediante el acceso a la dirección <https://ws050.juntadeandalucia.es/verificarFirma> indicando el código de VERIFICACIÓN

FIRMADO POR	RAQUEL MARIA ESPIN CRESPO	29/01/2025	
VERIFICACIÓN	Pk2jm8S29JPBVKMPP4HRS4XES8EPGJ	PÁG. 73/215	



APELLIDOS Y NOMBRE / RAZÓN SOCIAL

CANO HIDALGO FRANCISCO

NIF

****2170*

EXPEDIENTE

1228802

RESOLUCIÓN

CONCESIÓN DE LA AYUDA

DATOS DE MANTENIMIENTO UNIDADES

GRUPO DE PAGO	Sup. Dec. Admisible	Sup. Resuelta	Sobredecl.	% Sobredecl.
ZONAS DE LIMITACIONES NATURALES	21,89	21,81	0,08	0,37

RESUMEN DE PAGOS

	Calculado	IMPORTE (Euros)			Total
		FEADER	MAPA	CAPADR	
Resolución DGADM/SGCIA/SAMA 26/06/2024 de solicitud anual de pago	Importe resuelto	915,25	105,63	55,89	1.076,77
	Pago complementario	5,52	0,64	0,33	6,49
TOTAL	1.087,24	920,77	106,27	56,22	1.083,26

APLICACIÓN DE REDUCCIONES Y PENALIZACIONES (%)

Criterios de subvencionabilidad (1)	Presentación tardía	Omisión declaración	Condicionalidad
0,00	0,00	0,00	0,00

IMPORTE (Euros)

Calculado(2)	Reducción	Penalización	Reducción Penalización (3)	Penalización adicional	Resuelto	FEADER	MAPA	CAPADR
1.087,24 €	3,97 €	0,00 €	0,00 €	0,00 €	1.083,26 €	920,77 €	106,27 €	56,22 €
Importe Unitario:	54,00 €	Nuevo Importe Unitario:	49,67 €					

RECINTOS PROPUESTOS

REF.	REFERENCIA SIGPAC	CULTIVO	S/R	USO SIGPAC	Sup. Dec. admisible	Sup. Campo	Sup. Determ.	Sup. Resuelta
-1630523	18-161-033-00067-0002	OLIVAR	R		1,99		1,99	1,99
-1623811	18-140-006-00015-0002	OLIVAR	R		2,47		2,47	2,47
-1149175	18-062-001-00072-0001	OLIVAR	R		0,78		0,78	0,78
-1149174	18-062-001-00071-0005	OLIVAR	R		0,11		0,11	0,11
-1149173	18-062-001-00071-0009	OLIVAR	S		0,20		0,20	0,20
-1149172	18-062-001-00071-0002	OLIVAR	S		0,67		0,67	0,67
-1149171	18-062-001-00066-0001	OLIVAR	S		0,15		0,15	0,15
-596994	18-140-009-09019-0002	OLIVAR	R		0,02		0,02	0,02
-596943	18-140-009-09008-0002	OLIVAR	R		0,05		0,05	0,05
-596930	18-140-009-09011-0009	OLIVAR	R		0,01		0,01	0,01
-596925	18-140-009-09011-0001	OLIVAR	S		0,02		0,02	0,02
5333035	18-062-001-00071-0001	OLIVAR	S		1,72		1,72	1,64
5554194	18-161-033-00064-0002	OLIVAR	R		1,10		1,10	1,10
1700000007104245	18-161-040-00129-0002	HUERTA	R		0,02		0,02	0,02
1700000007104246	18-161-040-00128-0001	HUERTA	R		0,04		0,04	0,04
1700000007104250	18-161-040-00127-0001	OLIVAR	R		2,50		2,50	2,50
1700000007104251	18-140-009-00144-0001	OLIVAR	R		0,03		0,03	0,03
1700000007104252	18-140-009-00163-0002	OLIVAR	R		3,39		3,39	3,39
1700000007104253	18-140-009-00164-0001	OLIVAR	R		0,12		0,12	0,12
1700000007104254	18-140-009-00126-0001	OLIVAR	R		0,24		0,24	0,24
1700000007104255	18-140-009-00162-0004	OLIVAR	R		1,62		1,62	1,62
1700000007104258	18-140-009-00143-0001	OLIVAR	R		1,51		1,51	1,51
1700000007104260	18-161-040-00130-0001	OLIVAR	R		2,20		2,20	2,20
1700000007104262	18-161-040-00126-0001	OLIVAR	R		0,21		0,21	0,21
1700000007104271	18-161-040-00129-0001	OLIVAR	R		0,18		0,18	0,18
1700000007104274	18-161-040-00128-0002	OLIVAR	R		0,54		0,54	0,54

(1) Con incidencias que retienen pago o deniegan el expediente.

(2) Se calcula sobre superficie declarada admisible.

(3) Aplicación del artículo 16 bis del RD 147/2023.

(4) Expediente con algunos recintos de pastos permanentes ubicados en espacios protegidos donde la carga ganadera mínima será 0,1 UGM/ha.

Puede verificar la integridad de una copia de este documento mediante la lectura del código QR adjunto o mediante el acceso a la dirección <https://ws050.juntadeandalucia.es/verificarFirma> indicando el código de VERIFICACIÓN

FIRMADO POR

RAQUEL MARIA ESPIN CRESPO

29/01/2025

VERIFICACIÓN

Pk2jm8S29JPBVKMPP4HRS4XES8EPGJ

PÁG. 74/215





INCIDENCIAS

INCIDENCIA DESCRIPCIÓN

4272 Verifica que las líneas de declaración de las Solicitudes Únicas no tienen solapes con la capa de Retroactividad Gráfica (ambas de la misma campaña) a nivel de expediente/línea de declaración gráfica de la solicitud.
Recinto:18-062-001-00071-00001 Cultivo: - Agregado de la referencia del recinto.:0 Zona de la referencia del recinto.:0 Superficie solapada.:0,08 Id. Incid.:99765097

(1) Con incidencias que retienen pago o deniegan el expediente.

(2) Se calcula sobre superficie declarada admisible.

(3) Aplicación del artículo 16 bis del RD 147/2023.

(4) Expediente con algunos recintos de pastos permanentes ubicados en espacios protegidos donde la carga ganadera mínima será 0,1 UGM/ha.

Puede verificar la integridad de una copia de este documento mediante la lectura del código QR adjunto o mediante el acceso a la dirección <https://ws050.juntadeandalucia.es/verificarFirma> indicando el código de VERIFICACIÓN

FIRMADO POR

RAQUEL MARIA ESPIN CRESPO

29/01/2025

VERIFICACIÓN

Pk2jm8S29JPBVKMPP4HRS4XES8EPGJ

PÁG. 75/215





APELLIDOS Y NOMBRE / RAZÓN SOCIAL

GARCIA AZOR FRANCISCO JAVIER

NIF
****8238*

EXPEDIENTE
1204274

RESOLUCIÓN
CONCESIÓN DE LA AYUDA

DATOS DE MANTENIMIENTO UNIDADES

GRUPO DE PAGO	Sup. Dec. Admisible	Sup. Resuelta	Sobredecl.	% Sobredecl.
ZONAS DE LIMITACIONES NATURALES	20,78	20,78	0,00	0,00

RESUMEN DE PAGOS

	Calculado	IMPORTE (Euros)			Total
		FEADER	MAPA	CAPADR	
Resolución DGADM/SGCIA/SAMA 26/06/2024 de solicitud anual de pago	Importe resuelto	814,67	94,02	49,74	958,43
	Pago complementario	69,98	8,08	4,27	82,33
TOTAL	1.051,27	884,65	102,10	54,01	1.040,76

APLICACIÓN DE REDUCCIONES Y PENALIZACIONES (%)

Criterios de subvencionabilidad (1)	Presentación tardía	Omisión declaración	Condicionalidad
0,00	0,00	1,00	0,00

IMPORTE (Euros)

Calculado(2)	Reducción	Penalización	Reducción Penalización (3)	Penalización adicional	Resuelto	FEADER	MAPA	CAPADR
1.051,27 €	0,00 €	0,00 €	0,00 €	0,00 €	1.040,76 €	884,65 €	102,10 €	54,01 €
Importe Unitario:	54,00 €	Nuevo Importe Unitario:	50,59 €					

RECINTOS PROPUESTOS

REF.	REFERENCIA SIGPAC	CULTIVO	S/R	USO SIGPAC	Sup. Dec. admisible	Sup. Campo	Sup. Determ.	Sup. Resuelta
-1575861	18-054-009-00332-0002	ALMENDROS	S		0,11		0,11	0,11
-155078	18-054-009-00156-0002	ALMENDROS	R		0,36		0,36	0,36
-153930	18-054-005-00402-0001	ALMENDROS	S		0,75		0,75	0,75
4193109	18-054-009-00156-0001	OLIVAR	R		0,23		0,23	0,23
6862292	18-054-009-00332-0002	ALMENDROS	S		0,38		0,38	0,38
1700000005376931	18-054-009-00427-0001	OLIVAR	R		0,57		0,57	0,57
1700000005376932	18-054-005-00211-0006	VIÑEDO VINIFICACIÓN	S		0,04		0,04	0,04
1700000005376933	18-054-009-00153-0001	OLIVAR	R		0,46		0,46	0,46
1700000005376934	18-054-009-00282-0011	OLIVAR	S		1,02		1,02	1,02
1700000005376935	18-054-009-00297-0001	ALMENDROS	S		0,74		0,74	0,74
1700000005376936	18-054-009-00321-0001	ALMENDROS	S		1,17		1,17	1,17
1700000005376937	18-054-009-00282-0010	OLIVAR	S		0,78		0,78	0,78
1700000005376938	18-054-005-00224-0001	CHOPOS	S		2,12		2,12	2,12
1700000005376939	18-054-005-00211-0001	ALMENDROS	R		0,94		0,94	0,94
1700000005376940	18-054-005-00211-0003	ALMENDROS	R		0,04		0,04	0,04
1700000005376941	18-054-009-00177-0001	ALMENDROS	R		1,10		1,10	1,10
1700000005376942	18-054-009-00457-0001	ALMENDROS	S		1,34		1,34	1,34
1700000005376943	18-054-009-00329-0002	ALMENDROS	S		4,48		4,48	4,48
1700000005376944	18-054-009-00331-0001	ALMENDROS	S		2,37		2,37	2,37
1700000005376945	18-054-009-00297-0003	ALMENDROS	S		0,99		0,99	0,99
1700000005376946	18-054-009-00457-0002	ALMENDROS	S		0,79		0,79	0,79

INCIDENCIAS

INCIDENCIA DESCRIPCIÓN

256 Solicitud con recintos no declarados en campaña actual con una reducción por omisión de superficie superior al 3%
CÓDIGO PARA EL PORCENTAJE DE REDUCCIÓN POR OMISIÓN QUE CORRESPONDE A LA SOLICITUD:1

(1) Con incidencias que retienen pago o deniegan el expediente.

(2) Se calcula sobre superficie declarada admisible.

(3) Aplicación del artículo 16 bis del RD 147/2023.

(4) Expediente con algunos recintos de pastos permanentes ubicados en espacios protegidos donde la carga ganadera mínima será 0,1 UGM/ha.

Puede verificar la integridad de una copia de este documento mediante la lectura del código QR adjunto o mediante el acceso a la dirección <https://ws050.juntadeandalucia.es/verificarFirma> indicando el código de VERIFICACIÓN

FIRMADO POR	RAQUEL MARIA ESPIN CRESPO	29/01/2025
VERIFICACIÓN	Pk2jm8S29JPBVKMPP4HRS4XES8EPGJ	PÁG. 76/215





APELLIDOS Y NOMBRE / RAZÓN SOCIAL

MARTINEZ MARTINEZ CESAR

NIF
****3120*

EXPEDIENTE

1037703

RESOLUCIÓN

CONCESIÓN DE LA AYUDA

DATOS DE MANTENIMIENTO UNIDADES

GRUPO DE PAGO	Sup. Dec. Admisible	Sup. Resuelta	Sobredecl.	% Sobredecl.
ZONAS DE LIMITACIONES NATURALES	43,02	43,02	0,00	0,00

RESUMEN DE PAGOS

		IMPORTE (Euros)				Total
		Calculado	FEADER	MAPA	CAPADR	
Resolución DGADM/SGCIA/SAMA 26/06/2024 de solicitud anual de pago	Importe resuelto		979,51	113,05	59,80	1.152,36
	Pago complementario		30,29	3,50	1,85	35,64
TOTAL		1.188,00	1.009,80	116,55	61,65	1.188,00

APLICACIÓN DE REDUCCIONES Y PENALIZACIONES (%)

Criterios de subvencionabilidad (1)	Presentación tardía	Omisión declaración	Condicionabilidad
0,00	0,00	0,00	0,00

IMPORTE (Euros)

Calculado(2)	Reducción	Penalización	Reducción Penalización (3)	Penalización adicional	Resuelto	FEADER	MAPA	CAPADR
1.188,00 €	0,00 €	0,00 €	0,00 €	0,00 €	1.188,00 €	1.009,80 €	116,54 €	61,66 €
Importe Unitario:	54,00 €	Nuevo Importe Unitario:	27,62 €					

(1) Con incidencias que retienen pago o deniegan el expediente.

(2) Se calcula sobre superficie declarada admisible.

(3) Aplicación del artículo 16 bis del RD 147/2023.

(4) Expediente con algunos recintos de pastos permanentes ubicados en espacios protegidos donde la carga ganadera mínima será 0,1 UGM/ha.

Puede verificar la integridad de una copia de este documento mediante la lectura del código QR adjunto o mediante el acceso a la dirección <https://ws050.juntadeandalucia.es/verificarFirma> indicando el código de VERIFICACIÓN

FIRMADO POR	RAQUEL MARIA ESPIN CRESPO	29/01/2025	
VERIFICACIÓN	Pk2jm8S29JPBVKMPP4HRS4XES8EPGJ	PÁG. 77/215	



RECINTOS PROPUESTOS

REF.	REFERENCIA SIGPAC	CULTIVO	S/R	USO SIGPAC	Sup. Dec. admisible	Sup. Campo	Sup. Determ.	Sup. Resuelta
-1025030	18-046-003-00071-0015	ALMENDROS	S		0,03		0,03	0,03
-1025029	18-046-003-00071-0014	ALMENDROS	S		0,10		0,10	0,10
-22770	18-046-004-00015-0017	ALMENDROS	S		0,03		0,03	0,03
-22769	18-046-004-00014-0011	ALMENDROS	S		0,25		0,25	0,25
-22768	18-046-004-00014-0010	ALMENDROS	S		0,51		0,51	0,51
-22767	18-046-004-00014-0009	ALMENDROS	S		0,12		0,12	0,12
-22766	18-046-004-00014-0008	ALMENDROS	S		0,34		0,34	0,34
4079396	18-046-006-00106-0002	ALMENDROS	S		1,59		1,59	1,59
4079399	18-046-008-00235-0001	ALMENDROS	S		0,84		0,84	0,84
4079403	18-046-006-00118-0001	ALMENDROS	S		0,84		0,84	0,84
170000006288893	18-084-006-00374-0001	ALMENDROS	S		4,24		4,24	4,24
170000006288895	18-084-006-00238-0002	ALMENDROS	S		6,50		6,50	6,50
170000006288896	18-084-007-00117-0001	ALMENDROS	S		3,12		3,12	3,12
170000006288927	18-046-004-00015-0014	ALMENDROS	R		0,12		0,12	0,12
170000006288929	18-046-004-00015-0011	ALMENDROS	R		1,85		1,85	1,85
170000006288930	18-084-009-00266-0001	ALMENDROS	S		1,46		1,46	1,46
170000006288932	18-084-009-00003-0001	ALMENDROS	S		4,90		4,90	4,90
170000006288933	18-084-009-00004-0001	ALMENDROS	S		1,27		1,27	1,27
170000006288934	18-046-004-00016-0001	ALMENDROS	R		3,55		3,55	3,55
170000006288937	18-084-002-00017-0001	ALMENDROS	S		0,73		0,73	0,73
170000006288940	18-084-001-00092-0001	ALMENDROS	S		0,90		0,90	0,90
170000006288942	18-046-003-00074-0003	ALMENDROS	S		1,73		1,73	1,73
170000006288944	18-046-003-00074-0002	ALMENDROS	S		0,12		0,12	0,12
170000006288946	18-046-004-00014-0002	ALMENDROS	S		0,43		0,43	0,43
170000006288947	18-046-004-00014-0003	ALMENDROS	S		0,21		0,21	0,21
170000006288948	18-046-004-00014-0004	ALMENDROS	S		0,18		0,18	0,18
170000006288949	18-046-003-00092-0003	ALMENDROS	S		1,68		1,68	1,68
170000006288950	18-046-004-00015-0010	ALMENDROS	R		0,11		0,11	0,11
170000006288951	18-046-004-00015-0001	ALMENDROS	R		0,40		0,40	0,40
170000006288972	18-046-003-00029-0001	ALMENDROS	S		0,93		0,93	0,93
170000006288973	18-046-002-00053-0001	ALMENDROS	S		1,00		1,00	1,00
170000006288974	18-046-002-00054-0002	ALMENDROS	S		0,27		0,27	0,27
170000006288975	18-046-002-00055-0001	ALMENDROS	S		0,38		0,38	0,38
170000006288977	18-046-003-00071-0002	ALMENDROS	S		0,44		0,44	0,44
170000006288978	18-046-003-00071-0003	ALMENDROS	S		0,46		0,46	0,46
170000006288979	18-046-003-00071-0004	ALMENDROS	S		0,07		0,07	0,07
170000006288990	18-046-002-00052-0001	ALMENDROS	S		0,31		0,31	0,31
170000006288994	18-046-002-00034-0001	ALMENDROS	S		1,01		1,01	1,01

(1) Con incidencias que retienen pago o deniegan el expediente.
 (2) Se calcula sobre superficie declarada admisible.
 (3) Aplicación del artículo 16 bis del RD 147/2023.
 (4) Expediente con algunos recintos de pastos permanentes ubicados en espacios protegidos donde la carga ganadera mínima será 0,1 UGM/ha.

Puede verificar la integridad de una copia de este documento mediante la lectura del código QR adjunto o mediante el acceso a la dirección https://ws050.juntadeandalucia.es/verificarFirma indicando el código de VERIFICACIÓN			
FIRMADO POR	RAQUEL MARIA ESPIN CRESPO	29/01/2025	
VERIFICACIÓN	Pk2jm8S29JPBVKMPP4HRS4XES8EPGJ	PÁG. 78/215	



APELLIDOS Y NOMBRE / RAZÓN SOCIAL

MONTALBAN RIVAS MIGUEL ANGEL

NIF

****3238*

EXPEDIENTE

1170773

RESOLUCIÓN

CONCESIÓN DE LA AYUDA

DATOS DE MANTENIMIENTO UNIDADES

GRUPO DE PAGO	Sup. Dec. Admisible	Sup. Resuelta	Sobredecl.	% Sobredecl.
ZONAS DE LIMITACIONES NATURALES	25,31	25,31	0,00	0,00

RESUMEN DE PAGOS

	IMPORTE (Euros)				Total
	Calculado	FEADER	MAPA	CAPADR	
Resolución DGADM/SGCIA/SAMA 26/06/2024 de solicitud anual de pago	Importe resuelto	901,52	104,04	55,04	1.060,60
	Pago complementario	108,29	12,50	6,61	127,40
	TOTAL	1.188,00	1.009,81	116,54	61,65

APLICACIÓN DE REDUCCIONES Y PENALIZACIONES (%)

Criterios de subvencionabilidad (1)	Presentación tardía	Omisión declaración	Condicionalidad
0,00	0,00	0,00	0,00

IMPORTE (Euros)

Calculado(2)	Reducción	Penalización	Reducción Penalización (3)	Penalización adicional	Resuelto	FEADER	MAPA	CAPADR
1.188,00 €	0,00 €	0,00 €	0,00 €	0,00 €	1.188,00 €	1.009,80 €	116,54 €	61,66 €
Importe Unitario:	54,00 €	Nuevo Importe Unitario:	46,94 €					

RECINTOS PROPUESTOS

REF.	REFERENCIA SIGPAC	CULTIVO	S/R	USO SIGPAC	Sup. Dec. admisible	Sup. Campo	Sup. Determ.	Sup. Resuelta
-1350975	18-078-001-00003-0007	HUERTA	R		0,04		0,04	0,04
-1017723	18-078-001-00002-0015	PASTOS PERMANENTES DE 5 O MAS AÑOS	S		0,00		0,00	0,00
-1017722	18-078-001-00002-0013	PASTOS PERMANENTES DE 5 O MAS AÑOS	S		0,04		0,04	0,04
-1017721	18-078-001-00002-0012	PASTOS PERMANENTES DE 5 O MAS AÑOS	S		0,02		0,02	0,02
-1017719	18-078-001-00001-0009	PASTOS PERMANENTES DE 5 O MAS AÑOS	S		0,01		0,01	0,01
-1017718	18-078-001-00001-0008	PASTOS PERMANENTES DE 5 O MAS AÑOS	S		0,01		0,01	0,01
-1017717	18-078-001-00001-0002	CEBADA	S		1,30		1,30	1,30
-810658	18-078-001-00003-0008	OTROS FRUTALES	R		0,08		0,08	0,08
-798412	18-078-001-00006-0002	PASTOS PERMANENTES DE 5 O MAS AÑOS	S		0,26		0,26	0,26
-798406	18-078-001-00006-0005	PASTOS PERMANENTES DE 5 O MAS AÑOS	S		0,72		0,72	0,72
-798404	18-078-001-00006-0001	AVENA	R		6,26		6,26	6,26
4164516	18-078-001-00002-0007	BARBECHO TRADICIONAL	R		0,27		0,27	0,27
5098091	18-078-001-00003-0006	CHOPOS	R		0,98		0,98	0,98
5098123	18-078-001-00003-0007	BARBECHO TRADICIONAL	R		0,25		0,25	0,25
5098130	18-078-001-00003-0004	PASTOS PERMANENTES DE 5 O MAS AÑOS	S		0,05		0,05	0,05
1700000005219678	18-078-001-00001-0003	PASTOS PERMANENTES DE 5 O MAS AÑOS	S		0,06		0,06	0,06
1700000005219684	18-078-001-00001-0004	PASTOS PERMANENTES DE 5 O MAS AÑOS	S		4,10		4,10	4,10
1700000005219687	18-078-001-00001-0005	CEBADA	S		0,96		0,96	0,96
1700000005219689	18-078-001-00002-0003	CEBADA	S		0,68		0,68	0,68
1700000005219691	18-078-001-00002-0007	CHOPOS	R		3,03		3,03	3,03
1700000005219693	18-078-001-00002-0008	CEBADA	S		0,30		0,30	0,30
1700000005219694	18-078-001-00002-0009	PASTOS PERMANENTES DE 5 O MAS AÑOS	S		0,08		0,08	0,08
1700000005219698	18-078-001-00002-0004	PASTOS PERMANENTES DE 5 O MAS AÑOS	S		5,81		5,81	5,81

(1) Con incidencias que retienen pago o deniegan el expediente.

(2) Se calcula sobre superficie declarada admisible.

(3) Aplicación del artículo 16 bis del RD 147/2023.

(4) Expediente con algunos recintos de pastos permanentes ubicados en espacios protegidos donde la carga ganadera mínima será 0,1 UGM/ha.

Puede verificar la integridad de una copia de este documento mediante la lectura del código QR adjunto o mediante el acceso a la dirección <https://ws050.juntadeandalucia.es/verificarFirma> indicando el código de VERIFICACIÓN

FIRMADO POR

RAQUEL MARIA ESPIN CRESPO

29/01/2025

VERIFICACIÓN

Pk2jm8S29JPBVKMPP4HRS4XES8EPGJ

PÁG. 79/215





INCIDENCIAS

INCIDENCIA DESCRIPCIÓN

86121 Recinto superficie forrajera que no realiza la actividad de producción de pastoreo.
 Recinto:18-078-001-00002-00010 Cultivo:78000 RAYGRAS ANUAL (Lolium multiflorum LAM. And hybrids)-SIN VARIEDAD
 Regadío Actividad Agraria del recinto:2

Datos considerados para el Cálculo de la Carga Ganadera del expediente

Superficie determinada para Cálculo Carga Ganadera: 296,75 ha

Carga Ganadera del Expediente: 0,28 ugm/ha

Explotación	Especie	Ugm Calculada para CG
ES180760000002	CAPRINA	15,15
ES180760000002	OVINA	68,04

Recintos Determinados para el Cálculo de Garga Ganadera

REF.	REFERENCIA SIGPAC	CULTIVO	DESCRIPCIÓN CULTIVO	S/R	SUP. RESUELTA (ha)
-1017752	18-191-008-00007-00013	62000	PASTOS PERMANENTES DE 5 O MAS AÑOS-SIN VARIEDAD	S	0,03
-1017744	18-191-008-00006-00012	62000	PASTOS PERMANENTES DE 5 O MAS AÑOS-SIN VARIEDAD	S	0,00
-1017737	18-191-008-00005-00019	62000	PASTOS PERMANENTES DE 5 O MAS AÑOS-SIN VARIEDAD	S	0,02
-1017736	18-191-008-00005-00017	62000	PASTOS PERMANENTES DE 5 O MAS AÑOS-SIN VARIEDAD	S	0,02
-1017735	18-191-008-00005-00016	62000	PASTOS PERMANENTES DE 5 O MAS AÑOS-SIN VARIEDAD	S	0,02
-1017723	18-078-001-00002-00015	62000	PASTOS PERMANENTES DE 5 O MAS AÑOS-SIN VARIEDAD	S	0,00
-1017722	18-078-001-00002-00013	62000	PASTOS PERMANENTES DE 5 O MAS AÑOS-SIN VARIEDAD	S	0,04
-1017721	18-078-001-00002-00012	62000	PASTOS PERMANENTES DE 5 O MAS AÑOS-SIN VARIEDAD	S	0,02
-1017719	18-078-001-00001-00009	62000	PASTOS PERMANENTES DE 5 O MAS AÑOS-SIN VARIEDAD	S	0,01
-1017718	18-078-001-00001-00008	62000	PASTOS PERMANENTES DE 5 O MAS AÑOS-SIN VARIEDAD	S	0,01
-798412	18-078-001-00006-00002	62000	PASTOS PERMANENTES DE 5 O MAS AÑOS-SIN VARIEDAD	S	0,26
-798406	18-078-001-00006-00005	62000	PASTOS PERMANENTES DE 5 O MAS AÑOS-SIN VARIEDAD	S	0,72
5098130	18-078-001-00003-00004	62000	PASTOS PERMANENTES DE 5 O MAS AÑOS-SIN VARIEDAD	S	0,05
5261098	18-191-008-00006-00011	62000	PASTOS PERMANENTES DE 5 O MAS AÑOS-SIN VARIEDAD	S	0,01
5261103	18-191-008-00007-00011	62000	PASTOS PERMANENTES DE 5 O MAS AÑOS-SIN VARIEDAD	S	0,03
5261104	18-191-008-00007-00012	62000	PASTOS PERMANENTES DE 5 O MAS AÑOS-SIN VARIEDAD	S	0,02
6914956	18-191-007-00001-00001	62000	PASTOS PERMANENTES DE 5 O MAS AÑOS-SIN VARIEDAD	S	0,44
6914970	18-191-008-00004-00001	62000	PASTOS PERMANENTES DE 5 O MAS AÑOS-SIN VARIEDAD	S	1,03
170000005219662	18-191-008-00007-00008	62000	PASTOS PERMANENTES DE 5 O MAS AÑOS-SIN VARIEDAD	S	53,52
170000005219663	18-191-008-00006-00009	62000	PASTOS PERMANENTES DE 5 O MAS AÑOS-SIN VARIEDAD	S	0,50
170000005219664	18-191-008-00006-00007	62000	PASTOS PERMANENTES DE 5 O MAS AÑOS-SIN VARIEDAD	S	70,69
170000005219669	18-191-008-00005-00006	62000	PASTOS PERMANENTES DE 5 O MAS AÑOS-SIN VARIEDAD	S	91,98
170000005219670	18-191-008-00006-00010	62000	PASTOS PERMANENTES DE 5 O MAS AÑOS-SIN VARIEDAD	S	48,83
170000005219671	18-191-008-00005-00004	62000	PASTOS PERMANENTES DE 5 O MAS AÑOS-SIN VARIEDAD	S	18,07
170000005219673	18-191-008-00006-00003	62000	PASTOS PERMANENTES DE 5 O MAS AÑOS-SIN VARIEDAD	S	0,12
170000005219674	18-191-008-00005-00015	62000	PASTOS PERMANENTES DE 5 O MAS AÑOS-SIN VARIEDAD	S	0,03

(1) Con incidencias que retienen pago o deniegan el expediente.
 (2) Se calcula sobre superficie declarada admisible.
 (3) Aplicación del artículo 16 bis del RD 147/2023.
 (4) Expediente con algunos recintos de pastos permanentes ubicados en espacios protegidos donde la carga ganadera mínima será 0,1 UGM/ha.

Puede verificar la integridad de una copia de este documento mediante la lectura del código QR adjunto o mediante el acceso a la dirección https://ws050.juntadeandalucia.es/verificarFirma indicando el código de VERIFICACIÓN			
FIRMADO POR	RAQUEL MARIA ESPIN CRESPO	29/01/2025	
VERIFICACIÓN	Pk2jm8S29JPBVKMPP4HRS4XES8EPGJ	PÁG. 80/215	



Recintos Determinados para el Cálculo de Garga Ganadera

REF.	REFERENCIA SIGPAC	CULTIVO	DESCRIPCIÓN CULTIVO	S/R	SUP. RESUELTA (ha)
170000005219675	18-191-008-00005-00009	62000	PASTOS PERMANENTES DE 5 O MAS AÑOS-SIN VARIEDAD	S	0,05
170000005219676	18-191-008-00005-00008	62000	PASTOS PERMANENTES DE 5 O MAS AÑOS-SIN VARIEDAD	S	0,18
170000005219678	18-078-001-00001-00003	62000	PASTOS PERMANENTES DE 5 O MAS AÑOS-SIN VARIEDAD	S	0,06
170000005219684	18-078-001-00001-00004	62000	PASTOS PERMANENTES DE 5 O MAS AÑOS-SIN VARIEDAD	S	4,10
170000005219694	18-078-001-00002-00009	62000	PASTOS PERMANENTES DE 5 O MAS AÑOS-SIN VARIEDAD	S	0,08
170000005219698	18-078-001-00002-00004	62000	PASTOS PERMANENTES DE 5 O MAS AÑOS-SIN VARIEDAD	S	5,81

Incidencias de carga ganadera

INCIDENCIA DESCRIPCIÓN

- 86132 Recinto superficie forrajera que no realiza la actividad de producción de pastoreo.
Recinto:18-078-001-00002-00010 Cultivo:78000 RAYGRAS ANUAL (Lolium multiflorum LAM. And hybrids)-SIN VARIEDAD Regadío
- Recinto:18-078-001-00002-00007 Cultivo:20000 BARBECHO TRADICIONAL-SIN VARIEDAD Regadío
- Recinto:18-078-001-00003-00007 Cultivo:20000 BARBECHO TRADICIONAL-SIN VARIEDAD Regadío

(1) Con incidencias que retienen pago o deniegan el expediente.

(2) Se calcula sobre superficie declarada admisible.

(3) Aplicación del artículo 16 bis del RD 147/2023.

(4) Expediente con algunos recintos de pastos permanentes ubicados en espacios protegidos donde la carga ganadera mínima será 0,1 UGM/ha.

Puede verificar la integridad de una copia de este documento mediante la lectura del código QR adjunto o mediante el acceso a la dirección <https://ws050.juntadeandalucia.es/verificarFirma> indicando el código de VERIFICACIÓN

FIRMADO POR	RAQUEL MARIA ESPIN CRESPO	29/01/2025
VERIFICACIÓN	Pk2jm8S29JPBVKMPP4HRS4XES8EPGJ	PÁG. 81/215





APELLIDOS Y NOMBRE / RAZÓN SOCIAL

RODRIGUEZ GAZQUEZ MARIA ISABEL

NIF

***9047*

EXPEDIENTE

1201006

RESOLUCIÓN

CONCESIÓN DE LA AYUDA

DATOS DE MANTENIMIENTO UNIDADES

GRUPO DE PAGO	Sup. Dec. Admisible	Sup. Resuelta	Sobredecl.	% Sobredecl.
ZONAS DE LIMITACIONES NATURALES	29,20	29,20	0,00	0,00

RESUMEN DE PAGOS

	IMPORTE (Euros)				Total
	Calculado	FEADER	MAPA	CAPADR	
Resolución DGADM/SGCIA/SAMA 26/06/2024 de solicitud anual de pago	Importe resuelto	1.008,40	116,38	61,58	1.186,37
	Pago complementario	1,39	0,16	0,08	1,63
	TOTAL	1.188,00	1.009,79	116,54	61,66

APLICACIÓN DE REDUCCIONES Y PENALIZACIONES (%)

Criterios de subvencionabilidad (1)	Presentación tardía	Omisión declaración	Condicionalidad
0,00	0,00	0,00	0,00

IMPORTE (Euros)

Calculado(2)	Reducción	Penalización	Reducción Penalización (3)	Penalización adicional	Resuelto	FEADER	MAPA	CAPADR
1.188,00 €	0,00 €	0,00 €	0,00 €	0,00 €	1.188,00 €	1.009,80 €	116,54 €	61,66 €
Importe Unitario:	54,00 €	Nuevo Importe Unitario:	40,68 €					

RECINTOS PROPUESTOS

REF.	REFERENCIA SIGPAC	CULTIVO	S/R	USO SIGPAC	Sup. Dec. admisible	Sup. Campo	Sup. Determ.	Sup. Resuelta
-1491488	18-030-010-00533-0001	OLIVAR	R		0,01		0,01	0,01
-1491487	18-030-010-00533-0001	OLIVAR	R		0,02		0,02	0,02
-1491486	18-030-010-00533-0001	OLIVAR	R		0,04		0,04	0,04
4189923	18-030-010-00533-0001	OLIVAR	R		0,30		0,30	0,30
6865924	18-030-010-00321-0002	PASTOS PERMANENTES DE 5 O MAS AÑOS	S		1,30		1,30	1,30
6865925	18-030-010-00312-0005	PASTOS PERMANENTES DE 5 O MAS AÑOS	S		4,55		4,55	4,55
6865926	18-030-010-00631-0001	PASTOS PERMANENTES DE 5 O MAS AÑOS	S		0,88		0,88	0,88
6865927	18-030-010-00628-0001	PASTOS PERMANENTES DE 5 O MAS AÑOS	S		0,66		0,66	0,66
6865928	18-030-010-00654-0013	PASTOS PERMANENTES DE 5 O MAS AÑOS	S		1,73		1,73	1,73
6865929	18-030-010-00632-0001	PASTOS PERMANENTES DE 5 O MAS AÑOS	S		2,92		2,92	2,92
6865930	18-030-010-00654-0039	PASTOS PERMANENTES DE 5 O MAS AÑOS	S		0,30		0,30	0,30
6865931	18-030-009-00248-0003	PASTOS PERMANENTES DE 5 O MAS AÑOS	S		8,04		8,04	8,04
6865932	18-030-010-00311-0002	PASTOS PERMANENTES DE 5 O MAS AÑOS	S		5,14		5,14	5,14
6865933	18-030-010-00310-0003	PASTOS PERMANENTES DE 5 O MAS AÑOS	S		2,91		2,91	2,91
170000005602493	18-030-010-00402-0001	OLIVAR	R		0,20		0,20	0,20
170000005602494	18-030-014-00622-0003	HUERTA	R		0,10		0,10	0,10
170000005602496	18-030-014-00622-0004	HUERTA	R		0,02		0,02	0,02
170000005602497	18-030-014-00622-0001	OLIVAR	R		0,08		0,08	0,08

(1) Con incidencias que retienen pago o deniegan el expediente.

(2) Se calcula sobre superficie declarada admisible.

(3) Aplicación del artículo 16 bis del RD 147/2023.

(4) Expediente con algunos recintos de pastos permanentes ubicados en espacios protegidos donde la carga ganadera mínima será 0,1 UGM/ha.

Puede verificar la integridad de una copia de este documento mediante la lectura del código QR adjunto o mediante el acceso a la dirección <https://ws050.juntadeandalucia.es/verificarFirma> indicando el código de VERIFICACIÓN

FIRMADO POR	RAQUEL MARIA ESPIN CRESPO	29/01/2025
VERIFICACIÓN	Pk2jm8S29JPBVKMPP4HRS4XES8EPGJ	PÁG. 82/215





Datos considerados para el Cálculo de la Carga Ganadera del expediente

Superficie determinada para Cálculo Carga Ganadera: 28,43 ha

Carga Ganadera del Expediente: 0,62 ugm/ha

<u>Explotación</u>	<u>Especie</u>	<u>Ugm Calculada para CG</u>
ES180290000150	CAPRINA	17,56

Recintos Determinados para el Cálculo de Garga Ganadera

<u>REF.</u>	<u>REFERENCIA SIGPAC</u>	<u>CULTIVO</u>	<u>DESCRIPCIÓN CULTIVO</u>	<u>S/R</u>	<u>SUP. RESUELTA (ha)</u>
6865924	18-030-010-00321-00002	62000	PASTOS PERMANENTES DE 5 O MAS AÑOS-SIN VARIEDAD	S	1,30
6865925	18-030-010-00312-00005	62000	PASTOS PERMANENTES DE 5 O MAS AÑOS-SIN VARIEDAD	S	4,55
6865926	18-030-010-00631-00001	62000	PASTOS PERMANENTES DE 5 O MAS AÑOS-SIN VARIEDAD	S	0,88
6865927	18-030-010-00628-00001	62000	PASTOS PERMANENTES DE 5 O MAS AÑOS-SIN VARIEDAD	S	0,66
6865928	18-030-010-00654-00013	62000	PASTOS PERMANENTES DE 5 O MAS AÑOS-SIN VARIEDAD	S	1,73
6865929	18-030-010-00632-00001	62000	PASTOS PERMANENTES DE 5 O MAS AÑOS-SIN VARIEDAD	S	2,92
6865930	18-030-010-00654-00039	62000	PASTOS PERMANENTES DE 5 O MAS AÑOS-SIN VARIEDAD	S	0,30
6865931	18-030-009-00248-00003	62000	PASTOS PERMANENTES DE 5 O MAS AÑOS-SIN VARIEDAD	S	8,04
6865932	18-030-010-00311-00002	62000	PASTOS PERMANENTES DE 5 O MAS AÑOS-SIN VARIEDAD	S	5,14
6865933	18-030-010-00310-00003	62000	PASTOS PERMANENTES DE 5 O MAS AÑOS-SIN VARIEDAD	S	2,91

(1) Con incidencias que retienen pago o deniegan el expediente.

(2) Se calcula sobre superficie declarada admisible.

(3) Aplicación del artículo 16 bis del RD 147/2023.

(4) Expediente con algunos recintos de pastos permanentes ubicados en espacios protegidos donde la carga ganadera mínima será 0,1 UGM/ha.

Puede verificar la integridad de una copia de este documento mediante la lectura del código QR adjunto o mediante el acceso a la dirección <https://ws050.juntadeandalucia.es/verificarFirma> indicando el código de VERIFICACIÓN

FIRMADO POR

RAQUEL MARIA ESPIN CRESPO

29/01/2025

VERIFICACIÓN

Pk2jm8S29JPBVKMPP4HRS4XES8EPGJ

PÁG. 83/215





APELLIDOS Y NOMBRE / RAZÓN SOCIAL

SAMANIEGO LOPEZ ANDRES JOSE

NIF

***6587*

EXPEDIENTE

1221680

RESOLUCIÓN

CONCESIÓN DE LA AYUDA

DATOS DE MANTENIMIENTO UNIDADES

GRUPO DE PAGO	Sup. Dec. Admisible	Sup. Resuelta	Sobredecl.	% Sobredecl.
ZONAS DE LIMITACIONES NATURALES	39,20	38,64	0,56	1,43

RESUMEN DE PAGOS

		IMPORTE (Euros)				Total
		Calculado	FEADER	MAPA	CAPADR	
Resolución DGADM/SGCIA/SAMA 26/06/2024 de solicitud anual de pago	Importe resuelto		993,80	114,70	60,67	1.169,18
	Pago complementario		1,57	0,18	0,10	1,85
	TOTAL	1.188,00	995,37	114,88	60,77	1.171,03

APLICACIÓN DE REDUCCIONES Y PENALIZACIONES (%)

Criterios de subvencionabilidad (1)	Presentación tardía	Omisión declaración	Condicionabilidad
0,00	0,00	0,00	0,00

IMPORTE (Euros)

Calculado(2)	Reducción	Penalización	Reducción Penalización (3)	Penalización adicional	Resuelto	FEADER	MAPA	CAPADR
1.188,00 €	16,97 €	0,00 €	0,00 €	0,00 €	1.171,03 €	995,38 €	114,88 €	60,77 €
Importe Unitario:	54,00 €	Nuevo Importe Unitario:	30,31 €					

(1) Con incidencias que retienen pago o deniegan el expediente.

(2) Se calcula sobre superficie declarada admisible.

(3) Aplicación del artículo 16 bis del RD 147/2023.

(4) Expediente con algunos recintos de pastos permanentes ubicados en espacios protegidos donde la carga ganadera mínima será 0,1 UGM/ha.

Puede verificar la integridad de una copia de este documento mediante la lectura del código QR adjunto o mediante el acceso a la dirección <https://ws050.juntadeandalucia.es/verificarFirma> indicando el código de VERIFICACIÓN

FIRMADO POR	RAQUEL MARIA ESPIN CRESPO	29/01/2025	
VERIFICACIÓN	Pk2jm8S29JPBVKMPP4HRS4XES8EPGJ	PÁG. 84/215	



RECINTOS PROPUESTOS

REF.	REFERENCIA SIGPAC	CULTIVO	S/R	USO SIGPAC	Sup. Dec. admisible	Sup. Campo	Sup. Determ.	Sup. Resuelta
-1612913	18-046-008-00513-0003	AVENA	R		0,18		0,18	0,00
-1612910	18-046-003-00452-0001	BARBECHO TRADICIONAL	S		0,30		0,30	0,30
-1612909	18-046-005-00289-0002	BARBECHO TRADICIONAL	S		0,02		0,02	0,02
-1612908	18-046-005-00287-0001	BARBECHO TRADICIONAL	S		0,08		0,08	0,08
-1403639	18-046-003-00450-0002	AVENA	S		0,01		0,01	0,01
-1401001	18-046-003-00447-0004	AVENA	S		0,01		0,01	0,01
-1401000	18-046-003-00447-0002	AVENA	S		0,30		0,30	0,30
-1312235	18-046-006-00073-0001	ALMENDROS	R		1,50		1,50	1,50
-1312234	18-046-008-00029-0001	ALMENDROS	S		1,59		1,59	1,59
-1312233	18-046-008-00384-0001	OLIVAR	S		0,43		0,43	0,43
-1312231	18-084-008-00528-0002	OLIVAR	R		0,26		0,26	0,26
-1312230	18-046-005-00295-0001	AVENA	S		0,25		0,25	0,25
-1312229	18-046-005-00290-0001	AVENA	S		0,23		0,23	0,23
-1312228	18-046-005-00289-0001	AVENA	S		0,09		0,09	0,09
-1277873	18-046-006-00203-0003	BARBECHO TRADICIONAL	S		0,03		0,03	0,03
-1277868	18-046-006-00081-0001	BARBECHO TRADICIONAL	S		0,58		0,58	0,58
-1277862	18-046-003-00179-0002	BARBECHO TRADICIONAL	R		0,40		0,40	0,40
-1277855	18-046-003-00235-0001	CEBOLLA	R		0,30		0,30	0,30
-1277849	18-046-003-00240-0001	CEBOLLA	R		0,23		0,23	0,23
-1277847	18-046-003-00240-0001	CEBOLLA	R		0,53		0,53	0,53
-1277843	18-046-003-00241-0002	BARBECHO TRADICIONAL	R		0,07		0,07	0,07
-1277842	18-046-003-00241-0003	ALMENDROS	R		0,11		0,11	0,11
-1277841	18-046-003-00248-0001	ALMENDROS	R		0,17		0,17	0,17
-1277833	18-046-003-00247-0001	CEBOLLA	R		0,31		0,31	0,31
-1277825	18-046-005-00077-0001	TRIGO BLANDO	S		0,25		0,25	0,25
-1277814	18-046-005-00170-0001	AVENA	S		0,46		0,46	0,46
-1277813	18-046-005-00164-0001	AVENA	R		0,20		0,20	0,00
-1277812	18-046-005-00163-0001	AVENA	S		0,21		0,21	0,21
-1277811	18-046-005-00162-0001	AVENA	R		0,18		0,18	0,00
-1277808	18-046-005-00228-0001	AVENA	R		0,40		0,40	0,40
-1277807	18-046-005-00231-0002	AVENA	R		0,21		0,21	0,21
-1277806	18-046-005-00231-0003	AVENA	R		0,28		0,28	0,28
-1277792	18-046-010-00009-0001	BARBECHO TRADICIONAL	R		0,70		0,70	0,70
-1277782	18-046-010-00002-0002	BARBECHO TRADICIONAL	R		0,06		0,06	0,06
-1277781	18-046-010-00002-0001	AVENA	R		0,86		0,86	0,86
-1277759	18-046-009-00451-0001	BARBECHO TRADICIONAL	R		0,18		0,18	0,18
-1277758	18-046-008-00614-0001	AVENA	R		0,35		0,35	0,35
-1277757	18-046-008-00615-0002	AVENA	R		0,66		0,66	0,66
-1277756	18-046-009-00404-0001	AVENA	R		0,37		0,37	0,37
-1277755	18-046-009-00439-0001	AVENA	R		0,68		0,68	0,68
-1277754	18-046-009-00450-0001	AVENA	R		0,85		0,85	0,85
-1277753	18-046-009-00452-0001	BARBECHO TRADICIONAL	R		0,23		0,23	0,23
-1277752	18-046-009-00453-0001	BARBECHO TRADICIONAL	R		0,27		0,27	0,27
-1277751	18-046-009-00456-0001	BARBECHO TRADICIONAL	R		0,14		0,14	0,14
-1277750	18-046-009-00457-0001	BARBECHO TRADICIONAL	R		0,13		0,13	0,13
-1277749	18-046-009-00458-0001	BARBECHO TRADICIONAL	R		0,14		0,14	0,14
-1277748	18-046-009-00459-0001	BARBECHO TRADICIONAL	R		0,13		0,13	0,13
-1277733	18-046-009-00397-0002	CEBOLLA	R		0,19		0,19	0,19
-1277732	18-046-009-00407-0002	CEBOLLA	R		0,05		0,05	0,05
-1277731	18-046-009-00408-0004	CEBOLLA	R		0,20		0,20	0,20
-1277730	18-046-009-00315-0001	CEBOLLA	R		0,23		0,23	0,23
-1277729	18-046-009-00412-0001	CEBOLLA	R		0,24		0,24	0,24

(1) Con incidencias que retienen pago o deniegan el expediente.

(2) Se calcula sobre superficie declarada admisible.

(3) Aplicación del artículo 16 bis del RD 147/2023.

(4) Expediente con algunos recintos de pastos permanentes ubicados en espacios protegidos donde la carga ganadera mínima será 0,1 UGM/ha.

<p>Puede verificar la integridad de una copia de este documento mediante la lectura del código QR adjunto o mediante el acceso a la dirección https://ws050.juntadeandalucia.es/verificarFirma indicando el código de VERIFICACIÓN</p>			
FIRMADO POR	RAQUEL MARIA ESPIN CRESPO	29/01/2025	
VERIFICACIÓN	Pk2jm8S29JPBVKMPP4HRS4XES8EPGJ	PÁG. 85/215	



RECINTOS PROPUESTOS

REF.	REFERENCIA SIGPAC	CULTIVO	S/R	USO SIGPAC	Sup. Dec. admisible	Sup. Campo	Sup. Determ.	Sup. Resuelta
-1277728	18-046-009-00399-0003	CEBOLLA	S		0,28		0,28	0,28
-1277727	18-046-009-00394-0001	CEBOLLA	S		0,28		0,28	0,28
-1277726	18-046-009-00380-0002	CEBOLLA	R		0,30		0,30	0,30
-1277724	18-046-009-00350-0002	CEBOLLA	R		0,38		0,38	0,38
-1277697	18-046-008-00508-0002	AVENA	R		0,26		0,26	0,26
-1277696	18-046-008-00510-0001	AVENA	R		0,49		0,49	0,49
-1277695	18-046-008-00511-0002	AVENA	R		0,59		0,59	0,59
-1277694	18-046-008-00512-0001	AVENA	S		0,16		0,16	0,16
-1277690	18-046-008-00530-0001	AVENA	R		1,10		1,10	1,10
-1277677	18-046-005-00461-0001	AVENA	R		0,20		0,20	0,20
-1277676	18-046-005-00459-0001	AVENA	R		0,27		0,27	0,27
-1277675	18-046-005-00450-0001	AVENA	R		0,22		0,22	0,22
-1277674	18-046-005-00452-0001	AVENA	R		0,19		0,19	0,19
-1277660	18-046-005-00374-0002	AVENA	R		0,33		0,33	0,33
-1277659	18-046-005-00381-0001	AVENA	R		0,25		0,25	0,25
-1277658	18-046-005-00391-0001	CEBADA	R		0,85		0,85	0,85
-1277651	18-046-005-00307-0001	AVENA	R		0,38		0,38	0,38
-1277642	18-046-005-00291-0001	AVENA	S		0,34		0,34	0,34
-1277627	18-046-005-00276-0002	AVENA	R		0,58		0,58	0,58
-1277612	18-046-005-00282-0001	AVENA	S		0,13		0,13	0,13
-1277610	18-046-005-00281-0001	AVENA	S		0,16		0,16	0,16
-1277609	18-046-005-00280-0001	AVENA	S		0,21		0,21	0,21
-1277608	18-046-005-00254-0001	AVENA	S		0,36		0,36	0,36
-1277607	18-046-005-00250-0001	AVENA	S		0,27		0,27	0,27
-1277576	18-046-005-00286-0002	AVENA	S		0,03		0,03	0,03
-1277562	18-046-003-00450-0001	AVENA	S		0,26		0,26	0,26
-1277561	18-046-003-00447-0001	AVENA	S		0,09		0,09	0,09
-1277560	18-046-003-00435-0001	AVENA	S		0,48		0,48	0,48
-1277559	18-046-003-00434-0001	AVENA	S		0,13		0,13	0,13
-1277535	18-046-003-00379-0001	AVENA	S		0,33		0,33	0,33
-1277534	18-046-003-00378-0001	AVENA	R		0,29		0,29	0,29
-1277529	18-046-003-00374-0001	AVENA	R		0,42		0,42	0,42
-1277483	18-046-006-00073-0002	ALMENDROS	S		0,15		0,15	0,15
-1129028	18-046-011-00149-0002	GUISANTES	S		1,57		1,57	1,57
-1129027	18-046-011-00150-0001	BARBECHO TRADICIONAL	S		1,69		1,69	1,69
-1129006	18-046-003-00460-0001	AVENA	S		0,59		0,59	0,59
-1129005	18-046-005-00285-0002	AVENA	S		0,03		0,03	0,03
-1129004	18-046-003-00448-0001	AVENA	S		0,05		0,05	0,05
-1128936	18-046-009-00206-0002	AVENA	S		0,59		0,59	0,59
-112649	18-046-003-00459-0001	AVENA	S		0,76		0,76	0,76
-112648	18-046-003-00449-0001	AVENA	S		0,07		0,07	0,07
-112647	18-046-003-00451-0001	AVENA	S		0,41		0,41	0,41
4814720	18-046-003-00373-0001	AVENA	R		0,45		0,45	0,45
4814721	18-046-003-00375-0001	AVENA	R		0,44		0,44	0,44
4814722	18-046-003-00251-0001	CEBOLLA	R		0,16		0,16	0,16
4814723	18-046-003-00254-0001	CEBOLLA	R		0,14		0,14	0,14
4814724	18-046-003-00255-0001	CEBOLLA	R		0,50		0,50	0,50
1700000007068262	18-046-002-00069-0001	OLIVAR	S		0,06		0,06	0,06
1700000007068263	18-046-002-00070-0001	OLIVAR	S		1,50		1,50	1,50
1700000007068264	18-046-009-00206-0001	CHOPOS	S		0,07		0,07	0,07
1700000007068268	18-046-008-00750-0002	OLIVAR	S		0,08		0,08	0,08
1700000007068275	18-046-006-00078-0001	ALMENDROS	S		2,17		2,17	2,17

(1) Con incidencias que retienen pago o deniegan el expediente.

(2) Se calcula sobre superficie declarada admisible.

(3) Aplicación del artículo 16 bis del RD 147/2023.

(4) Expediente con algunos recintos de pastos permanentes ubicados en espacios protegidos donde la carga ganadera mínima será 0,1 UGM/ha.

Puede verificar la integridad de una copia de este documento mediante la lectura del código QR adjunto o mediante el acceso a la dirección <https://ws050.juntadeandalucia.es/verificarFirma> indicando el código de VERIFICACIÓN

FIRMADO POR

RAQUEL MARIA ESPIN CRESPO

29/01/2025

VERIFICACIÓN

Pk2jm8S29JPBVKMPP4HRS4XES8EPGJ

PÁG. 86/215





RECINTOS PROPUESTOS

REF.	REFERENCIA SIGPAC	CULTIVO	USO		Sup. Dec. admisible	Sup. Campo	Sup. Determ.	Sup. Resulta
			S/R	SIGPAC				
170000007068276	18-046-008-00384-0002	ALMENDROS	S		0,28		0,28	0,28

INCIDENCIAS

INCIDENCIA DESCRIPCIÓN

- 218 Superficie bruta de cruce en un recinto en el conjunto de las solicitudes supera superficie total que SIGPAC establece para él.
 Recinto:18-046-005-00162-00001 Cultivo:8000 AVENA-SIN VARIEDAD Regadío Suma de superficies declaradas para este recinto por todos los solicitantes (Áreas):36 Superficie SIGPAC medida para este recinto (Áreas):18 Exceso de superficie declarada (Hectáreas):0,18 Suma de superficies declaradas para este recinto por el solicitante (Áreas):18
 Recinto:18-046-005-00164-00001 Cultivo:8000 AVENA-SIN VARIEDAD Regadío Suma de superficies declaradas para este recinto por todos los solicitantes (Áreas):40 Superficie SIGPAC medida para este recinto (Áreas):20 Exceso de superficie declarada (Hectáreas):0,2 Suma de superficies declaradas para este recinto por el solicitante (Áreas):20
- 242 Recinto pendiente de acreditación de titularidad.
 Recinto:18-046-005-00162-00001 Cultivo:8000 AVENA-SIN VARIEDAD Regadío
- 3790 Recinto declarado inactivo
 Recinto:18-046-008-00513-00003 Cultivo: -

Datos considerados para el Cálculo de la Carga Ganadera del expediente

Superficie determinada para Cálculo Carga Ganadera: 0,00 ha
Carga Ganadera del Expediente: 0,00 ugm/ha

Incidencias de carga ganadera

INCIDENCIA DESCRIPCIÓN

- 86132 Recinto superficie forrajera que no realiza la actividad de producción de pastoreo.
 Recinto:18-046-003-00452-00001 Cultivo:20000 BARBECHO TRADICIONAL-SIN VARIEDAD Secano
 Recinto:18-046-005-00289-00002 Cultivo:20000 BARBECHO TRADICIONAL-SIN VARIEDAD Secano
 Recinto:18-046-005-00287-00001 Cultivo:20000 BARBECHO TRADICIONAL-SIN VARIEDAD Secano
 Recinto:18-046-006-00203-00003 Cultivo:20000 BARBECHO TRADICIONAL-SIN VARIEDAD Secano
 Recinto:18-046-006-00081-00001 Cultivo:20000 BARBECHO TRADICIONAL-SIN VARIEDAD Secano
 Recinto:18-046-003-00179-00002 Cultivo:20000 BARBECHO TRADICIONAL-SIN VARIEDAD Regadío
 Recinto:18-046-003-00241-00002 Cultivo:20000 BARBECHO TRADICIONAL-SIN VARIEDAD Regadío
 Recinto:18-046-010-00009-00001 Cultivo:20000 BARBECHO TRADICIONAL-SIN VARIEDAD Regadío
 Recinto:18-046-010-00002-00002 Cultivo:20000 BARBECHO TRADICIONAL-SIN VARIEDAD Regadío
 Recinto:18-046-009-00451-00001 Cultivo:20000 BARBECHO TRADICIONAL-SIN VARIEDAD Regadío
 Recinto:18-046-009-00452-00001 Cultivo:20000 BARBECHO TRADICIONAL-SIN VARIEDAD Regadío
 Recinto:18-046-009-00453-00001 Cultivo:20000 BARBECHO TRADICIONAL-SIN VARIEDAD Regadío
 Recinto:18-046-009-00456-00001 Cultivo:20000 BARBECHO TRADICIONAL-SIN VARIEDAD Regadío
 Recinto:18-046-009-00457-00001 Cultivo:20000 BARBECHO TRADICIONAL-SIN VARIEDAD Regadío
 Recinto:18-046-009-00458-00001 Cultivo:20000 BARBECHO TRADICIONAL-SIN VARIEDAD Regadío
 Recinto:18-046-009-00459-00001 Cultivo:20000 BARBECHO TRADICIONAL-SIN VARIEDAD Regadío
 Recinto:18-046-011-00150-00001 Cultivo:20000 BARBECHO TRADICIONAL-SIN VARIEDAD Secano

(1) Con incidencias que retienen pago o deniegan el expediente.
 (2) Se calcula sobre superficie declarada admisible.
 (3) Aplicación del artículo 16 bis del RD 147/2023.
 (4) Expediente con algunos recintos de pastos permanentes ubicados en espacios protegidos donde la carga ganadera mínima será 0,1 UGM/ha.

Puede verificar la integridad de una copia de este documento mediante la lectura del código QR adjunto o mediante el acceso a la dirección https://ws050.juntadeandalucia.es/verificarFirma indicando el código de VERIFICACIÓN			
FIRMADO POR	RAQUEL MARIA ESPIN CRESPO	29/01/2025	
VERIFICACIÓN	Pk2jm8S29JPBVKMPP4HRS4XES8EPGJ	PÁG. 87/215	



APELLIDOS Y NOMBRE / RAZÓN SOCIAL

TROYANO CACERES FRANCISCO

NIF

****2792*

EXPEDIENTE

1211943

RESOLUCIÓN

CONCESIÓN DE LA AYUDA

DATOS DE MANTENIMIENTO UNIDADES

GRUPO DE PAGO

ZONAS DE LIMITACIONES NATURALES

**Sup. Dec.
Admisible**

54,13

**Sup.
Resuelta**

53,11

Sobredecl.

1,02

% Sobredecl.

1,88

RESUMEN DE PAGOS

	Calculado	IMPORTE (Euros)			Total
		FEADER	MAPA	CAPADR	
Resolución DGADM/SGCIA/SAMA 26/06/2024 de solicitud anual de pago	Importe resuelto	989,47	114,20	60,42	1.164,08
	Pago complementario	1,30	0,15	0,08	1,53
	TOTAL	1.188,00	990,77	114,35	1.165,61

APLICACIÓN DE REDUCCIONES Y PENALIZACIONES (%)

Criterios de subvencionabilidad (1)	Presentación tardía	Omisión declaración	Condicionabilidad
0,00	0,00	0,00	0,00

IMPORTE (Euros)

Calculado(2)	Reducción	Penalización	Reducción Penalización (3)	Penalización adicional	Resuelto	FEADER	MAPA	CAPADR
1.188,00 €	22,39 €	0,00 €	0,00 €	0,00 €	1.165,61 €	990,77 €	114,35 €	60,49 €
Importe Unitario:	54,00 €	Nuevo Importe Unitario:	21,95 €					

(1) Con incidencias que retienen pago o deniegan el expediente.

(2) Se calcula sobre superficie declarada admisible.

(3) Aplicación del artículo 16 bis del RD 147/2023.

(4) Expediente con algunos recintos de pastos permanentes ubicados en espacios protegidos donde la carga ganadera mínima será 0,1 UGM/ha.

Puede verificar la integridad de una copia de este documento mediante la lectura del código QR adjunto o mediante el acceso a la dirección <https://ws050.juntadeandalucia.es/verificarFirma> indicando el código de VERIFICACIÓN

FIRMADO POR

RAQUEL MARIA ESPIN CRESPO

29/01/2025

VERIFICACIÓN

Pk2jm8S29JPBVKMPP4HRS4XES8EPGJ

PÁG. 88/215





RECINTOS PROPUESTOS

REF.	REFERENCIA SIGPAC	CULTIVO	S/R	USO SIGPAC	Sup. Dec. admisible	Sup. Campo	Sup. Determ.	Sup. Resuelta
-1289621	18-030-016-00301-0001	PASTOS PERMANENTES DE 5 O MAS AÑOS	S		1,03		1,03	1,03
-1032310	18-054-008-00329-0004	OLIVAR	S		1,82		1,82	1,82
4181059	18-030-012-00671-0001	PASTOS PERMANENTES DE 5 O MAS AÑOS	S		0,92		0,92	0,92
5089473	18-030-012-00001-0002	PASTOS PERMANENTES DE 5 O MAS AÑOS	S		0,18		0,18	0,18
5253666	18-030-016-00482-0010	PASTOS PERMANENTES DE 5 O MAS AÑOS	S		0,33		0,33	0,33
5253667	18-030-016-00483-0013	PASTOS PERMANENTES DE 5 O MAS AÑOS	S		0,07		0,07	0,07
5253668	18-030-016-00482-0014	PASTOS PERMANENTES DE 5 O MAS AÑOS	S		0,04		0,04	0,04
6866006	18-030-011-00010-0007	PASTOS PERMANENTES DE 5 O MAS AÑOS	S		5,47		5,47	5,47
6866015	18-030-011-00273-0002	PASTOS PERMANENTES DE 5 O MAS AÑOS	S		7,61		7,61	7,61
6866045	18-030-011-00392-0007	PASTOS PERMANENTES DE 5 O MAS AÑOS	S		14,06		14,06	14,06
1700000005593030	18-030-010-00549-0001	OLIVAR	R		0,32		0,32	0,32
1700000005593033	18-030-011-00462-0001	PASTOS PERMANENTES DE 5 O MAS AÑOS	S		0,51		0,51	0,51
1700000005593034	18-030-011-00467-0001	PASTOS PERMANENTES DE 5 O MAS AÑOS	S		0,14		0,14	0,14
1700000005593035	18-030-011-00468-0001	PASTOS PERMANENTES DE 5 O MAS AÑOS	S		1,05		1,05	1,05
1700000005593036	18-030-011-00470-0001	PASTOS PERMANENTES DE 5 O MAS AÑOS	S		0,08		0,08	0,07
1700000005593037	18-030-011-00474-0006	PASTOS PERMANENTES DE 5 O MAS AÑOS	S		0,31		0,31	0,31
1700000005593038	18-030-011-00474-0007	PASTOS PERMANENTES DE 5 O MAS AÑOS	S		1,51		1,51	0,68
1700000005593039	18-030-011-00010-0006	PASTOS PERMANENTES DE 5 O MAS AÑOS	S		4,98		4,98	4,98
1700000005593040	18-030-013-00221-0001	MEZCLA AVENA-TRIGO	R		0,16		0,16	0,16
1700000005593041	18-030-011-00063-0001	PASTOS PERMANENTES DE 5 O MAS AÑOS	S		6,34		6,34	6,34
1700000005593043	18-030-011-00437-0001	PASTOS PERMANENTES DE 5 O MAS AÑOS	S		1,51		1,51	1,51
1700000005593044	18-030-011-00431-0001	PASTOS PERMANENTES DE 5 O MAS AÑOS	S		2,24		2,24	2,24
1700000005593046	18-030-011-00456-0001	PASTOS PERMANENTES DE 5 O MAS AÑOS	S		0,53		0,53	0,53
1700000005593048	18-030-011-00453-0001	PASTOS PERMANENTES DE 5 O MAS AÑOS	S		1,41		1,41	1,41
1700000005593049	18-030-011-00275-0001	PASTOS PERMANENTES DE 5 O MAS AÑOS	S		0,88		0,88	0,70
1700000005593050	18-030-011-00449-0001	PASTOS PERMANENTES DE 5 O MAS AÑOS	S		0,53		0,53	0,53
1700000005593052	18-030-011-00439-0001	PASTOS PERMANENTES DE 5 O MAS AÑOS	S		0,10		0,10	0,10

INCIDENCIAS

INCIDENCIA DESCRIPCIÓN

- 224 Superficie neta de cruce en un recinto en una misma solicitud supera superficie admisible que SIGPAC establece para él.
 Recinto:18-030-011-00275-00001 Cultivo:62000 PASTOS PERMANENTES DE 5 O MAS AÑOS-SIN VARIEDAD Secano Superficie admisible de pastos del recinto según SIGPAC.:70 Suma de superficies de cruce netas declaradas para este recinto por el solicitante.:88 Exceso de superficie (Hectáreas):0,18
 Recinto:18-030-011-00470-00001 Cultivo:62000 PASTOS PERMANENTES DE 5 O MAS AÑOS-SIN VARIEDAD Secano Superficie admisible de pastos del recinto según SIGPAC.:7 Suma de superficies de cruce netas declaradas para este recinto por el solicitante.:8 Exceso de superficie (Hectáreas):0,01
 Recinto:18-030-011-00474-00007 Cultivo:62000 PASTOS PERMANENTES DE 5 O MAS AÑOS-SIN VARIEDAD Secano Superficie admisible de pastos del recinto según SIGPAC.:68 Suma de superficies de cruce netas declaradas para este recinto por el solicitante.:151 Exceso de superficie (Hectáreas):0,83
- 244 Superficie bruta de cruce total en un recinto en una misma solicitud supera superficie total que SIGPAC establece para él.
 Recinto:18-030-011-00275-00001 Cultivo:62000 PASTOS PERMANENTES DE 5 O MAS AÑOS-SIN VARIEDAD Secano SUMAS SUPERFICIE DE CRUCE:88
 Recinto:18-030-011-00470-00001 Cultivo:62000 PASTOS PERMANENTES DE 5 O MAS AÑOS-SIN VARIEDAD Secano SUMAS SUPERFICIE DE CRUCE:13
 Recinto:18-030-011-00474-00007 Cultivo:62000 PASTOS PERMANENTES DE 5 O MAS AÑOS-SIN VARIEDAD Secano SUMAS SUPERFICIE DE CRUCE:151
- 3795 Recinto declarado con una situación de riesgo de abandono.
 Recinto:18-024-004-00011-00001 Cultivo: -
- 86021 Verifica que determinados recintos declarados por el expte para la operación, no se corresponde con la ZONA DESFAVORECIDA. Y no ha sido solicitada la operación análoga o correspondiente.
 Recinto:18-024-003-00091-00002 Cultivo:20000 BARBECHO TRADICIONAL-SIN VARIEDAD Secano Operación correcta del recinto:6613.1
 Recinto:18-024-004-00011-00001 Cultivo:20000 BARBECHO TRADICIONAL-SIN VARIEDAD Regadío Operación correcta del recinto:6613.1
 Recinto:18-024-004-00084-00001 Cultivo:62000 PASTOS PERMANENTES DE 5 O MAS AÑOS-SIN VARIEDAD Secano Operación

(1) Con incidencias que retienen pago o deniegan el expediente.

(2) Se calcula sobre superficie declarada admisible.

(3) Aplicación del artículo 16 bis del RD 147/2023.

(4) Expediente con algunos recintos de pastos permanentes ubicados en espacios protegidos donde la carga ganadera mínima será 0,1 UGM/ha.

Puede verificar la integridad de una copia de este documento mediante la lectura del código QR adjunto o mediante el acceso a la dirección <https://ws050.juntadeandalucia.es/verificarFirma> indicando el código de VERIFICACIÓN

FIRMADO POR	RAQUEL MARIA ESPIN CRESPO	29/01/2025
VERIFICACIÓN	Pk2jm8S29JPBVKMPP4HRS4XES8EPGJ	PÁG. 89/215





INCIDENCIAS

INCIDENCIA DESCRIPCIÓN

correcta del recinto:6613.1

Datos considerados para el Cálculo de la Carga Ganadera del expediente

Superficie determinada para Cálculo Carga Ganadera: 52,13 ha

Carga Ganadera del Expediente: 0,64 ugm/ha

Explotación	Especie	Ugm Calculada para CG
ES180290000102	CAPRINA	2,24
ES180290000102	OVINA	31,38

Recintos Determinados para el Cálculo de Garga Ganadera

REF.	REFERENCIA SIGPAC	CULTIVO	DESCRIPCIÓN CULTIVO	S/R	SUP. RESEUELTA (ha)
-1289621	18-030-016-00301-00001	62000	PASTOS PERMANENTES DE 5 O MAS AÑOS-SIN VARIEDAD	S	1,03
4181059	18-030-012-00671-00001	62000	PASTOS PERMANENTES DE 5 O MAS AÑOS-SIN VARIEDAD	S	0,92
5089455	18-024-004-00017-00001	62000	PASTOS PERMANENTES DE 5 O MAS AÑOS-SIN VARIEDAD	S	0,06
5089458	18-024-004-00033-00003	62000	PASTOS PERMANENTES DE 5 O MAS AÑOS-SIN VARIEDAD	S	0,02
5089459	18-024-004-00033-00004	62000	PASTOS PERMANENTES DE 5 O MAS AÑOS-SIN VARIEDAD	R	0,00
5089461	18-024-004-00061-00003	62000	PASTOS PERMANENTES DE 5 O MAS AÑOS-SIN VARIEDAD	S	0,10
5089463	18-024-004-00061-00006	62000	PASTOS PERMANENTES DE 5 O MAS AÑOS-SIN VARIEDAD	S	0,09
5089467	18-024-004-00062-00005	62000	PASTOS PERMANENTES DE 5 O MAS AÑOS-SIN VARIEDAD	S	0,26
5089473	18-030-012-00001-00002	62000	PASTOS PERMANENTES DE 5 O MAS AÑOS-SIN VARIEDAD	S	0,18
5089527	18-024-004-00084-00001	62000	PASTOS PERMANENTES DE 5 O MAS AÑOS-SIN VARIEDAD	S	0,79
5253666	18-030-016-00482-00010	62000	PASTOS PERMANENTES DE 5 O MAS AÑOS-SIN VARIEDAD	S	0,33
5253667	18-030-016-00483-00013	62000	PASTOS PERMANENTES DE 5 O MAS AÑOS-SIN VARIEDAD	S	0,07
5253668	18-030-016-00482-00014	62000	PASTOS PERMANENTES DE 5 O MAS AÑOS-SIN VARIEDAD	S	0,04
6866006	18-030-011-00010-00007	62000	PASTOS PERMANENTES DE 5 O MAS AÑOS-SIN VARIEDAD	S	5,47
6866015	18-030-011-00273-00002	62000	PASTOS PERMANENTES DE 5 O MAS AÑOS-SIN VARIEDAD	S	7,61
6866045	18-030-011-00392-00007	62000	PASTOS PERMANENTES DE 5 O MAS AÑOS-SIN VARIEDAD	S	14,06
170000005593033	18-030-011-00462-00001	62000	PASTOS PERMANENTES DE 5 O MAS AÑOS-SIN VARIEDAD	S	0,51
170000005593034	18-030-011-00467-00001	62000	PASTOS PERMANENTES DE 5 O MAS AÑOS-SIN VARIEDAD	S	0,14
170000005593035	18-030-011-00468-00001	62000	PASTOS PERMANENTES DE 5 O MAS AÑOS-SIN VARIEDAD	S	1,05
170000005593036	18-030-011-00470-00001	62000	PASTOS PERMANENTES DE 5 O MAS AÑOS-SIN VARIEDAD	S	0,07
170000005593037	18-030-011-00474-00006	62000	PASTOS PERMANENTES DE 5 O MAS AÑOS-SIN VARIEDAD	S	0,31
170000005593038	18-030-011-00474-00007	62000	PASTOS PERMANENTES DE 5 O MAS AÑOS-SIN VARIEDAD	S	0,68
170000005593039	18-030-011-00010-00006	62000	PASTOS PERMANENTES DE 5 O MAS AÑOS-SIN VARIEDAD	S	4,98
170000005593041	18-030-011-00063-00001	62000	PASTOS PERMANENTES DE 5 O MAS AÑOS-SIN VARIEDAD	S	6,34
170000005593043	18-030-011-00437-00001	62000	PASTOS PERMANENTES DE 5 O MAS AÑOS-SIN VARIEDAD	S	1,51
170000005593044	18-030-011-00431-00001	62000	PASTOS PERMANENTES DE 5 O MAS AÑOS-SIN VARIEDAD	S	2,24
170000005593046	18-030-011-00456-00001	62000	PASTOS PERMANENTES DE 5 O MAS AÑOS-SIN VARIEDAD	S	0,53

(1) Con incidencias que retienen pago o deniegan el expediente.

(2) Se calcula sobre superficie declarada admisible.

(3) Aplicación del artículo 16 bis del RD 147/2023.

(4) Expediente con algunos recintos de pastos permanentes ubicados en espacios protegidos donde la carga ganadera mínima será 0,1 UGM/ha.

Puede verificar la integridad de una copia de este documento mediante la lectura del código QR adjunto o mediante el acceso a la dirección <https://ws050.juntadeandalucia.es/verificarFirma> indicando el código de VERIFICACIÓN

FIRMADO POR	RAQUEL MARIA ESPIN CRESPO	29/01/2025
VERIFICACIÓN	Pk2jm8S29JPBVKMPP4HRS4XES8EPGJ	PÁG. 90/215





Recintos Determinados para el Cálculo de Garga Ganadera

REF.	REFERENCIA SIGPAC	CULTIVO	DESCRIPCIÓN CULTIVO	S/R	SUP. RESUELTA (ha)
170000005593048	18-030-011-00453-00001	62000	PASTOS PERMANENTES DE 5 O MAS AÑOS-SIN VARIEDAD	S	1,41
170000005593049	18-030-011-00275-00001	62000	PASTOS PERMANENTES DE 5 O MAS AÑOS-SIN VARIEDAD	S	0,70
170000005593050	18-030-011-00449-00001	62000	PASTOS PERMANENTES DE 5 O MAS AÑOS-SIN VARIEDAD	S	0,53
170000005593052	18-030-011-00439-00001	62000	PASTOS PERMANENTES DE 5 O MAS AÑOS-SIN VARIEDAD	S	0,10

Incidencias de carga ganadera

INCIDENCIA DESCRIPCIÓN

224	Superficie neta de cruce en un recinto en una misma solicitud supera superficie admisible que SIGPAC establece para él. Recinto:18-030-011-00470-00001 Cultivo:62000 PASTOS PERMANENTES DE 5 O MAS AÑOS-SIN VARIEDAD Secano Superficie admisible de pastos del recinto según SIGPAC.:7 Suma de superficies de cruce netas declaradas para este recinto por el solicitante.:8 Exceso de superficie (Hectáreas):0,01 Recinto:18-030-011-00474-00007 Cultivo:62000 PASTOS PERMANENTES DE 5 O MAS AÑOS-SIN VARIEDAD Secano Superficie admisible de pastos del recinto según SIGPAC.:68 Suma de superficies de cruce netas declaradas para este recinto por el solicitante.:151 Exceso de superficie (Hectáreas):0,83 Recinto:18-030-011-00275-00001 Cultivo:62000 PASTOS PERMANENTES DE 5 O MAS AÑOS-SIN VARIEDAD Secano Superficie admisible de pastos del recinto según SIGPAC.:70 Suma de superficies de cruce netas declaradas para este recinto por el solicitante.:88 Exceso de superficie (Hectáreas):0,18
3795	Recinto declarado con una situación de riesgo de abandono. Recinto:18-024-004-00011-00001 Cultivo: -
86132	Recinto superficie forrajera que no realiza la actividad de producción de pastoreo. Recinto:18-024-004-00011-00001 Cultivo:20000 BARBECHO TRADICIONAL-SIN VARIEDAD Regadío Recinto:18-024-003-00091-00002 Cultivo:20000 BARBECHO TRADICIONAL-SIN VARIEDAD Secano

(1) Con incidencias que retienen pago o deniegan el expediente.

(2) Se calcula sobre superficie declarada admisible.

(3) Aplicación del artículo 16 bis del RD 147/2023.

(4) Expediente con algunos recintos de pastos permanentes ubicados en espacios protegidos donde la carga ganadera mínima será 0,1 UGM/ha.

Puede verificar la integridad de una copia de este documento mediante la lectura del código QR adjunto o mediante el acceso a la dirección <https://ws050.juntadeandalucia.es/verificarFirma> indicando el código de VERIFICACIÓN

FIRMADO POR	RAQUEL MARIA ESPIN CRESPO	29/01/2025	
VERIFICACIÓN	Pk2jm8S29JPBVKMPP4HRS4XES8EPGJ	PÁG. 91/215	



HUELVA

APELLIDOS Y NOMBRE / RAZÓN SOCIAL

BELTRAN LOPEZ DOLORES

NIF

****9471*

EXPEDIENTE

1266653

RESOLUCIÓN

CONCESIÓN DE LA AYUDA

DATOS DE MANTENIMIENTO UNIDADES

GRUPO DE PAGO	Sup. Dec. Admisible	Sup. Resuelta	Sobredecl.	% Sobredecl.
ZONAS DE LIMITACIONES NATURALES	23,40	22,72	0,68	2,91

RESUMEN DE PAGOS

IMPORTE (Euros)

	Calculado	FEADER	MAPA	CAPADR	Total
Resolución DGADM/SGCIA/SAMA 26/06/2024 de solicitud anual de pago		493,38	56,94	30,13	580,45
Importe resuelto					
Pago complementario		444,29	51,28	27,12	522,69
TOTAL	1.136,16	937,67	108,22	57,25	1.103,14

APLICACIÓN DE REDUCCIONES Y PENALIZACIONES (%)

Criterios de subvencionabilidad (1)	Presentación tardía	Omisión declaración	Condicionalidad
0,00	0,00	0,00	0,00

IMPORTE (Euros)

Calculado(2)	Reducción	Penalización	Reducción Penalización (3)	Penalización adicional	Resuelto	FEADER	MAPA	CAPADR
1.136,16 €	33,02 €	0,00 €	0,00 €	0,00 €	1.103,14 €	937,67 €	108,22 €	57,25 €
Importe Unitario:	54,00 €	Nuevo Importe Unitario:	48,55 €					

RECINTOS PROPUESTOS

REF.	REFERENCIA SIGPAC	CULTIVO	S/R	USO SIGPAC	Sup. Dec. admisible	Sup. Campo	Sup. Determ.	Sup. Resuelta
-1211693	21-058-027-00055-0008	PASTOS PERMANENTES DE 5 O MAS AÑOS	S		2,96		2,96	2,96
-928927	21-058-027-00067-0006	PASTOS DE MENOS DE 5 AÑOS	S		0,06		0,06	0,06
-928926	21-058-027-00067-0004	PASTOS PERMANENTES DE 5 O MAS AÑOS	S		0,23		0,23	0,23
-928925	21-058-027-00063-0004	PASTOS PERMANENTES DE 5 O MAS AÑOS	S		0,57		0,57	0,57
-25943	21-058-027-00076-0008	PASTOS PERMANENTES DE 5 O MAS AÑOS	S		0,02		0,02	0,02
-25942	21-058-027-00076-0006	PASTOS PERMANENTES DE 5 O MAS AÑOS	S		0,09		0,09	0,09
-25941	21-058-027-00076-0005	PASTOS PERMANENTES DE 5 O MAS AÑOS	S		0,45		0,45	0,45
170000005314936	21-058-027-00042-0001	PASTOS PERMANENTES DE 5 O MAS AÑOS	S		1,18		1,18	1,18
170000005314937	21-058-027-00058-0001	PASTOS PERMANENTES DE 5 O MAS AÑOS	S		1,61		1,61	1,61
170000005314938	21-058-027-00069-0002	PASTOS PERMANENTES DE 5 O MAS AÑOS	S		1,23		1,23	1,23
170000005314939	21-058-027-00067-0003	PASTOS PERMANENTES DE 5 O MAS AÑOS	S		0,02		0,02	0,02
170000005314940	21-058-027-00076-0001	PASTOS PERMANENTES DE 5 O MAS AÑOS	S		4,11		4,11	4,11
170000005314941	21-058-027-00076-0002	PASTOS PERMANENTES DE 5 O MAS AÑOS	S		0,06		0,06	0,06
170000005314942	21-058-027-00055-0009	PASTOS PERMANENTES DE 5 O MAS AÑOS	S		0,01		0,01	0,01
170000005314943	21-058-027-00063-0001	PASTOS PERMANENTES DE 5 O MAS AÑOS	S		1,02		1,02	1,02
170000005314944	21-058-027-00063-0002	PASTOS PERMANENTES DE 5 O MAS AÑOS	S		0,67		0,67	0,67
170000005314945	21-058-027-00060-0001	PASTOS PERMANENTES DE 5 O MAS AÑOS	S		1,25		1,25	1,25
170000005314946	21-058-027-00060-0002	PASTOS PERMANENTES DE 5 O MAS AÑOS	S		1,36		1,36	1,36
170000005314947	21-058-027-00072-0003	PASTOS PERMANENTES DE 5 O MAS AÑOS	S		0,68		0,68	0,00
170000005314948	21-058-027-00069-0001	PASTOS PERMANENTES DE 5 O MAS AÑOS	S		0,83		0,83	0,83
170000005314949	21-058-027-00067-0002	PASTOS PERMANENTES DE 5 O MAS AÑOS	S		2,02		2,02	2,02
170000005314950	21-058-027-00072-0001	PASTOS PERMANENTES DE 5 O MAS AÑOS	S		2,97		2,97	2,97

(1) Con incidencias que retienen pago o deniegan el expediente.

(2) Se calcula sobre superficie declarada admisible.

(3) Aplicación del artículo 16 bis del RD 147/2023.

(4) Expediente con algunos recintos de pastos permanentes ubicados en espacios protegidos donde la carga ganadera mínima será 0,1 UGM/ha.

Puede verificar la integridad de una copia de este documento mediante la lectura del código QR adjunto o mediante el acceso a la dirección <https://ws050.juntadeandalucia.es/verificarFirma> indicando el código de VERIFICACIÓN

FIRMADO POR

RAQUEL MARIA ESPIN CRESPO

29/01/2025

VERIFICACIÓN

Pk2jm8S29JPBVKMPP4HRS4XES8EPGJ

PÁG. 92/215





INCIDENCIAS

INCIDENCIA DESCRIPCIÓN

- 238 Recinto cuyo CAP declarado es mayor al CAP prevalente y no presenta alegación al SIGPAC.
Recinto:21-058-027-00055-00009 Cultivo:62000 PASTOS PERMANENTES DE 5 O MAS AÑOS-SIN VARIEDAD Secano CAP prevalente:55 CAP declarado:100 Exceso de superficie (Hectáreas):0
- 242 Recinto pendiente de acreditación de titularidad.
Recinto:21-058-027-00072-00003 Cultivo:62000 PASTOS PERMANENTES DE 5 O MAS AÑOS-SIN VARIEDAD Secano
- 86121 Recinto superficie forrajera que no realiza la actividad de producción de pastoreo.
Recinto:21-058-027-00025-00004 Cultivo:62000 PASTOS PERMANENTES DE 5 O MAS AÑOS-SIN VARIEDAD Secano Actividad Agraria del recinto:2

Datos considerados para el Cálculo de la Carga Ganadera del expediente

Superficie determinada para Cálculo Carga Ganadera: 22,72 ha
Carga Ganadera del Expediente: 1,65 ugm/ha

Explotación Especie Ugm Calculada para CG
ES210580000015 BOVINA 37,47

Recintos Determinados para el Cálculo de Garga Ganadera

REF.	REFERENCIA SIGPAC	CULTIVO	DESCRIPCIÓN CULTIVO	S/R	SUP. RESUELTA (ha)
-1211693	21-058-027-00055-00008	62000	PASTOS PERMANENTES DE 5 O MAS AÑOS-SIN VARIEDAD	S	2,96
-928927	21-058-027-00067-00006	63000	PASTOS DE MENOS DE 5 AÑOS-SIN VARIEDAD	S	0,06
-928926	21-058-027-00067-00004	62000	PASTOS PERMANENTES DE 5 O MAS AÑOS-SIN VARIEDAD	S	0,23
-928925	21-058-027-00063-00004	62000	PASTOS PERMANENTES DE 5 O MAS AÑOS-SIN VARIEDAD	S	0,57
-25943	21-058-027-00076-00008	62000	PASTOS PERMANENTES DE 5 O MAS AÑOS-SIN VARIEDAD	S	0,02
-25942	21-058-027-00076-00006	62000	PASTOS PERMANENTES DE 5 O MAS AÑOS-SIN VARIEDAD	S	0,09
-25941	21-058-027-00076-00005	62000	PASTOS PERMANENTES DE 5 O MAS AÑOS-SIN VARIEDAD	S	0,45
170000005314936	21-058-027-00042-00001	62000	PASTOS PERMANENTES DE 5 O MAS AÑOS-SIN VARIEDAD	S	1,18
170000005314937	21-058-027-00058-00001	62000	PASTOS PERMANENTES DE 5 O MAS AÑOS-SIN VARIEDAD	S	1,61
170000005314938	21-058-027-00069-00002	62000	PASTOS PERMANENTES DE 5 O MAS AÑOS-SIN VARIEDAD	S	1,23
170000005314939	21-058-027-00067-00003	62000	PASTOS PERMANENTES DE 5 O MAS AÑOS-SIN VARIEDAD	S	0,02
170000005314940	21-058-027-00076-00001	62000	PASTOS PERMANENTES DE 5 O MAS AÑOS-SIN VARIEDAD	S	4,11
170000005314941	21-058-027-00076-00002	62000	PASTOS PERMANENTES DE 5 O MAS AÑOS-SIN VARIEDAD	S	0,06
170000005314942	21-058-027-00055-00009	62000	PASTOS PERMANENTES DE 5 O MAS AÑOS-SIN VARIEDAD	S	0,01
170000005314943	21-058-027-00063-00001	62000	PASTOS PERMANENTES DE 5 O MAS AÑOS-SIN VARIEDAD	S	1,02
170000005314944	21-058-027-00063-00002	62000	PASTOS PERMANENTES DE 5 O MAS AÑOS-SIN VARIEDAD	S	0,67
170000005314945	21-058-027-00060-00001	62000	PASTOS PERMANENTES DE 5 O MAS AÑOS-SIN VARIEDAD	S	1,25
170000005314946	21-058-027-00060-00002	62000	PASTOS PERMANENTES DE 5 O MAS AÑOS-SIN VARIEDAD	S	1,36
170000005314947	21-058-027-00072-00003	62000	PASTOS PERMANENTES DE 5 O MAS AÑOS-SIN VARIEDAD	S	0,00
170000005314948	21-058-027-00069-00001	62000	PASTOS PERMANENTES DE 5 O MAS AÑOS-SIN VARIEDAD	S	0,83
170000005314949	21-058-027-00067-00002	62000	PASTOS PERMANENTES DE 5 O MAS AÑOS-SIN VARIEDAD	S	2,02
170000005314950	21-058-027-00072-00001	62000	PASTOS PERMANENTES DE 5 O MAS AÑOS-SIN VARIEDAD	S	2,97

Incidencias de carga ganadera

INCIDENCIA DESCRIPCIÓN

(1) Con incidencias que retienen pago o deniegan el expediente.
(2) Se calcula sobre superficie declarada admisible.
(3) Aplicación del artículo 16 bis del RD 147/2023.
(4) Expediente con algunos recintos de pastos permanentes ubicados en espacios protegidos donde la carga ganadera mínima será 0,1 UGM/ha.

Puede verificar la integridad de una copia de este documento mediante la lectura del código QR adjunto o mediante el acceso a la dirección <https://ws050.juntadeandalucia.es/verificarFirma> indicando el código de VERIFICACIÓN

FIRMADO POR	RAQUEL MARIA ESPIN CRESPO	29/01/2025
VERIFICACIÓN	Pk2jm8S29JPBVKMPP4HRS4XES8EPGJ	PÁG. 93/215





- 238 Recinto cuyo CAP declarado es mayor al CAP prevalente y no presenta alegación al SIGPAC.
Recinto:21-058-027-00055-00009 Cultivo:62000 PASTOS PERMANENTES DE 5 O MAS AÑOS-SIN VARIEDAD Secano CAP prevalente:55 CAP declarado:100 Exceso de superficie (Hectáreas):0
- 242 Recinto pendiente de acreditación de titularidad.
Recinto:21-058-027-00072-00003 Cultivo:62000 PASTOS PERMANENTES DE 5 O MAS AÑOS-SIN VARIEDAD Secano
- 86132 Recinto superficie forrajera que no realiza la actividad de producción de pastoreo.
Recinto:21-058-027-00025-00004 Cultivo:62000 PASTOS PERMANENTES DE 5 O MAS AÑOS-SIN VARIEDAD Secano

(1) Con incidencias que retienen pago o deniegan el expediente.

(2) Se calcula sobre superficie declarada admisible.

(3) Aplicación del artículo 16 bis del RD 147/2023.

(4) Expediente con algunos recintos de pastos permanentes ubicados en espacios protegidos donde la carga ganadera mínima será 0,1 UGM/ha.

Puede verificar la integridad de una copia de este documento mediante la lectura del código QR adjunto o mediante el acceso a la dirección <https://ws050.juntadeandalucia.es/verificarFirma> indicando el código de VERIFICACIÓN

FIRMADO POR

RAQUEL MARIA ESPIN CRESPO

29/01/2025

VERIFICACIÓN

Pk2jm8S29JPBVKMPP4HRS4XES8EPGJ

PÁG. 94/215





APELLIDOS Y NOMBRE / RAZÓN SOCIAL

CORRALES ROMERO IVAN

NIF

***9893*

EXPEDIENTE

1234758

RESOLUCIÓN

CONCESIÓN DE LA AYUDA

DATOS DE MANTENIMIENTO UNIDADES

GRUPO DE PAGO

ZONAS DE LIMITACIONES NATURALES

Sup. Dec. Admisible

3,76

Sup. Resuelta

3,60

Sobredecl.

0,16

% Sobredecl.

4,26

RESUMEN DE PAGOS

IMPORTE (Euros)

	Calculado	FEADER	MAPA	CAPADR	Total
Resolución DGADM/SGCIA/SAMA 26/06/2024 de solicitud anual de pago	Importe resuelto	163,86	18,91	10,01	192,78
	Pago complementario	1,38	0,16	0,08	1,62
	TOTAL	203,04	165,24	19,07	194,40

APLICACIÓN DE REDUCCIONES Y PENALIZACIONES (%)

Crterios de subvencionabilidad (1)	Presentación tardía	Omisión declaración	Condicionalidad
0,00	0,00	0,00	0,00

IMPORTE (Euros)

Calculado(2)	Reducción	Penalización	Reducción Penalización (3)	Penalización adicional	Resuelto	FEADER	MAPA	CAPADR
203,04 €	8,64 €	0,00 €	0,00 €	0,00 €	194,40 €	165,24 €	19,07 €	10,09 €
Importe Unitario:	54,00 €	Nuevo Importe Unitario:	54,00 €					

RECINTOS PROPUESTOS

REF.	REFERENCIA SIGPAC	CULTIVO	S/R	USO SIGPAC	Sup. Dec. admisible	Sup. Campo	Sup. Determ.	Sup. Resuelta
-1511739	21-044-008-00089-0004	FRAMBUESAS	S		0,01	0,02	0,01	0,01
-1511646	21-044-008-00089-0004	ARÁNDANO	S		0,10	0,10	0,10	0,10
-1297376	21-044-008-00077-0001	FRAMBUESAS	R		0,32	0,29	0,32	0,29
-957491	21-044-008-00077-0013	ARÁNDANO	R		0,93	0,93	0,93	0,93
-957489	21-044-008-00077-0011	FRAMBUESAS	R		1,19	1,16	1,19	1,06
4779422	21-044-008-00089-0004	ARÁNDANO	S		0,11	0,11	0,11	0,11
6831152	21-044-009-00304-0001	FRAMBUESAS	R		1,10	1,10	1,10	1,10

INCIDENCIAS

INCIDENCIA DESCRIPCIÓN

4272 Verifica que las líneas de declaración de las Solicitudes Únicas no tienen solapes con la capa de Retroactividad Gráfica (ambas de la misma campaña) a nivel de expediente/línea de declaración gráfica de la solicitud.
 Recinto:21-044-008-00077-00011 Cultivo: - Agregado de la referencia del recinto.:0 Zona de la referencia del recinto.:0 Superficie solapada.:0,13 Id. Incid.:99765106

(1) Con incidencias que retienen pago o deniegan el expediente.

(2) Se calcula sobre superficie declarada admisible.

(3) Aplicación del artículo 16 bis del RD 147/2023.

(4) Expediente con algunos recintos de pastos permanentes ubicados en espacios protegidos donde la carga ganadera mínima será 0,1 UGM/ha.

Puede verificar la integridad de una copia de este documento mediante la lectura del código QR adjunto o mediante el acceso a la dirección <https://ws050.juntadeandalucia.es/verificarFirma> indicando el código de VERIFICACIÓN

FIRMADO POR

RAQUEL MARIA ESPIN CRESPO

29/01/2025

VERIFICACIÓN

Pk2jm8S29JPBVKMPP4HRS4XES8EPGJ

PÁG. 95/215





APELLIDOS Y NOMBRE / RAZÓN SOCIAL

GONZALEZ FERNANDEZ MARIA TERESA

NIF

****3627*

EXPEDIENTE

1098360

RESOLUCIÓN

CONCESIÓN DE LA AYUDA

DATOS DE MANTENIMIENTO UNIDADES

GRUPO DE PAGO

ZONAS DE LIMITACIONES NATURALES

**Sup. Dec.
Admisible**

706,28

**Sup.
Resuelta**

706,28

Sobredecl.

0,00

% Sobredecl.

0,00

RESUMEN DE PAGOS

	Calculado	IMPORTE (Euros)			Total
		FEADER	MAPA	CAPADR	
Resolución DGADM/SGCIA/SAMA 26/06/2024 de solicitud anual de pago	Importe resuelto	926,46	106,92	56,56	1.089,95
	Pago complementario	83,34	9,62	5,09	98,05
	TOTAL	1.188,00	1.009,80	116,54	61,65

APLICACIÓN DE REDUCCIONES Y PENALIZACIONES (%)

Crterios de subvencionabilidad (1)	Presentación tardía	Omisión declaración	Condicionalidad
0,00	0,00	0,00	0,00

IMPORTE (Euros)

Calculado(2)	Reducción	Penalización	Reducción Penalización (3)	Penalización adicional	Resuelto	FEADER	MAPA	CAPADR
1.188,00 €	0,00 €	0,00 €	0,00 €	0,00 €	1.188,00 €	1.009,80 €	116,54 €	61,66 €
Importe Unitario:	54,00 €	Nuevo Importe Unitario:	1,68 €					

(1) Con incidencias que retienen pago o deniegan el expediente.

(2) Se calcula sobre superficie declarada admisible.

(3) Aplicación del artículo 16 bis del RD 147/2023.

(4) Expediente con algunos recintos de pastos permanentes ubicados en espacios protegidos donde la carga ganadera mínima será 0,1 UGM/ha.

Puede verificar la integridad de una copia de este documento mediante la lectura del código QR adjunto o mediante el acceso a la dirección <https://ws050.juntadeandalucia.es/verificarFirma> indicando el código de VERIFICACIÓN

FIRMADO POR	RAQUEL MARIA ESPIN CRESPO	29/01/2025	
VERIFICACIÓN	Pk2jm8S29JPBVKMPP4HRS4XES8EPGJ	PÁG. 96/215	



RECINTOS PROPUESTOS

REF.	REFERENCIA SIGPAC	CULTIVO	S/R	USO SIGPAC	Sup. Dec. admisible	Sup. Campo	Sup. Determ.	Sup. Resuelta
-928395	21-028-009-00004-0001	PASTOS PERMANENTES DE 5 O MAS AÑOS	S		0,13		0,13	0,13
-928394	21-028-009-00004-0001	PASTOS PERMANENTES DE 5 O MAS AÑOS	S		3,34		3,34	3,34
-511344	21-028-009-00003-0009	PASTOS PERMANENTES DE 5 O MAS AÑOS	S		0,05		0,05	0,05
-12842	21-028-009-00002-0011	PASTOS PERMANENTES DE 5 O MAS AÑOS	S		0,77		0,77	0,77
4072073	21-028-007-00018-0003	PASTOS PERMANENTES DE 5 O MAS AÑOS	S		1,83		1,83	1,83
4072075	21-028-007-00019-0019	PASTOS PERMANENTES DE 5 O MAS AÑOS	S		0,11		0,11	0,11
4614320	21-028-008-00010-0034	PASTOS PERMANENTES DE 5 O MAS AÑOS	S		2,05		2,05	2,05
4614327	21-028-009-00004-0001	PASTOS PERMANENTES DE 5 O MAS AÑOS	S		0,01		0,01	0,01
4789914	21-028-008-00013-0002	PASTOS PERMANENTES DE 5 O MAS AÑOS	S		0,64		0,64	0,64
4789915	21-028-009-00002-0014	PASTOS PERMANENTES DE 5 O MAS AÑOS	S		22,88		22,88	22,88
4789916	21-028-008-00013-0009	PASTOS PERMANENTES DE 5 O MAS AÑOS	S		3,90		3,90	3,90
4789917	21-028-009-00002-0008	PASTOS PERMANENTES DE 5 O MAS AÑOS	S		52,37		52,37	52,37
4802478	21-028-009-00004-0017	PASTOS PERMANENTES DE 5 O MAS AÑOS	S		8,92		8,92	8,92
4802479	21-028-010-00007-0002	PASTOS PERMANENTES DE 5 O MAS AÑOS	S		10,72		10,72	10,72
4802480	21-028-008-00014-0028	PASTOS PERMANENTES DE 5 O MAS AÑOS	S		9,83		9,83	9,83
1700000005357889	21-028-009-00002-0003	PASTOS PERMANENTES DE 5 O MAS AÑOS	S		59,33		59,33	59,33
1700000005357891	21-028-007-00021-0012	PASTOS PERMANENTES DE 5 O MAS AÑOS	S		58,19		58,19	58,19
1700000005357892	21-028-007-00019-0018	PASTOS PERMANENTES DE 5 O MAS AÑOS	S		1,15		1,15	1,15
1700000005357894	21-028-008-00010-0026	PASTOS PERMANENTES DE 5 O MAS AÑOS	S		4,23		4,23	4,23
1700000005357895	21-028-007-00019-0014	PASTOS PERMANENTES DE 5 O MAS AÑOS	S		68,13		68,13	68,13
1700000005357896	21-028-009-00003-0003	PASTOS PERMANENTES DE 5 O MAS AÑOS	S		8,70		8,70	8,70
1700000005357897	21-028-007-00021-0007	PASTOS PERMANENTES DE 5 O MAS AÑOS	S		16,85		16,85	16,85
1700000005357898	21-028-009-00003-0010	PASTOS PERMANENTES DE 5 O MAS AÑOS	S		1,72		1,72	1,72
1700000005357912	21-028-007-00019-0007	PASTOS PERMANENTES DE 5 O MAS AÑOS	S		12,10		12,10	12,10
1700000005357914	21-028-007-00021-0018	PASTOS PERMANENTES DE 5 O MAS AÑOS	S		2,03		2,03	2,03
1700000005357915	21-028-007-00019-0003	PASTOS PERMANENTES DE 5 O MAS AÑOS	S		11,73		11,73	11,73
1700000005357916	21-028-008-00010-0001	PASTOS PERMANENTES DE 5 O MAS AÑOS	S		110,73		110,73	110,73
1700000005357918	21-028-008-00010-0021	PASTOS PERMANENTES DE 5 O MAS AÑOS	S		0,46		0,46	0,46
1700000005357919	21-028-008-00010-0019	PASTOS PERMANENTES DE 5 O MAS AÑOS	S		0,33		0,33	0,33
1700000005357920	21-028-009-00004-0008	PASTOS PERMANENTES DE 5 O MAS AÑOS	S		0,81		0,81	0,81
1700000005357922	21-028-009-00001-0004	PASTOS PERMANENTES DE 5 O MAS AÑOS	S		4,82		4,82	4,82
1700000005357923	21-028-008-00010-0017	PASTOS PERMANENTES DE 5 O MAS AÑOS	S		0,02		0,02	0,02
1700000005357924	21-028-007-00019-0002	PASTOS PERMANENTES DE 5 O MAS AÑOS	S		76,49		76,49	76,49
1700000005357925	21-028-007-00018-0001	PASTOS PERMANENTES DE 5 O MAS AÑOS	S		12,46		12,46	12,46
1700000005357927	21-028-008-00010-0033	PASTOS PERMANENTES DE 5 O MAS AÑOS	S		5,10		5,10	5,10
1700000005357928	21-028-007-00021-0014	PASTOS PERMANENTES DE 5 O MAS AÑOS	S		31,81		31,81	31,81
1700000005357929	21-028-007-00021-0017	PASTOS PERMANENTES DE 5 O MAS AÑOS	S		5,20		5,20	5,20
1700000005357931	21-028-010-00007-0007	PASTOS PERMANENTES DE 5 O MAS AÑOS	S		0,99		0,99	0,99
1700000005357932	21-028-008-00010-0030	PASTOS PERMANENTES DE 5 O MAS AÑOS	S		0,52		0,52	0,52
1700000005357933	21-028-009-00003-0009	PASTOS PERMANENTES DE 5 O MAS AÑOS	S		2,03		2,03	2,03
1700000005357934	21-028-009-00004-0019	PASTOS PERMANENTES DE 5 O MAS AÑOS	S		0,58		0,58	0,58
1700000005357935	21-028-009-00002-0008	PASTOS PERMANENTES DE 5 O MAS AÑOS	S		26,50		26,50	26,50
1700000005357936	21-028-008-00010-0023	PASTOS PERMANENTES DE 5 O MAS AÑOS	S		0,16		0,16	0,16
1700000005357937	21-028-009-00001-0003	PASTOS PERMANENTES DE 5 O MAS AÑOS	S		8,68		8,68	8,68
1700000005357938	21-028-008-00010-0028	PASTOS PERMANENTES DE 5 O MAS AÑOS	S		1,33		1,33	1,33
1700000005357939	21-028-008-00010-0036	PASTOS PERMANENTES DE 5 O MAS AÑOS	S		0,05		0,05	0,05
1700000005357941	21-028-010-00007-0004	PASTOS PERMANENTES DE 5 O MAS AÑOS	S		11,94		11,94	11,94
1700000005357942	21-028-010-00007-0001	PASTOS PERMANENTES DE 5 O MAS AÑOS	S		16,34		16,34	16,34
1700000005357943	21-028-008-00010-0025	PASTOS PERMANENTES DE 5 O MAS AÑOS	S		27,22		27,22	27,22

Datos considerados para el Cálculo de la Carga Ganadera del expediente

(1) Con incidencias que retienen pago o deniegan el expediente.
 (2) Se calcula sobre superficie declarada admisible.
 (3) Aplicación del artículo 16 bis del RD 147/2023.
 (4) Expediente con algunos recintos de pastos permanentes ubicados en espacios protegidos donde la carga ganadera mínima será 0,1 UGM/ha.

Puede verificar la integridad de una copia de este documento mediante la lectura del código QR adjunto o mediante el acceso a la dirección https://ws050.juntadeandalucia.es/verificarFirma indicando el código de VERIFICACIÓN			
FIRMADO POR	RAQUEL MARIA ESPIN CRESPO	29/01/2025	
VERIFICACIÓN	Pk2jm8S29JPBVKMPP4HRS4XES8EPGJ	PÁG. 97/215	



Datos considerados para el Cálculo de la Carga Ganadera del expediente

Superficie determinada para Cálculo Carga Ganadera: 706,32 ha
Carga Ganadera del Expediente: 0,49 ugm/ha (4)

Explotación	Especie	Ugm Calculada para CG
ES210280000001	BOVINA	193,16
ES210280000001	OVINA	7,79
ES210280000001	PORCINO	146,80

Recintos Determinados para el Cálculo de Garga Ganadera

REF.	REFERENCIA SIGPAC	CULTIVO	DESCRIPCIÓN CULTIVO	S/R	SUP. RESUELTA (ha)
-1453996	21-028-007-00021-00014	62000	PASTOS PERMANENTES DE 5 O MAS AÑOS-SIN VARIEDAD	S	0,02
-1453995	21-028-007-00021-00014	62000	PASTOS PERMANENTES DE 5 O MAS AÑOS-SIN VARIEDAD	S	0,02
-928395	21-028-009-00004-00001	62000	PASTOS PERMANENTES DE 5 O MAS AÑOS-SIN VARIEDAD	S	0,13
-928394	21-028-009-00004-00001	62000	PASTOS PERMANENTES DE 5 O MAS AÑOS-SIN VARIEDAD	S	3,34
-511344	21-028-009-00003-00009	62000	PASTOS PERMANENTES DE 5 O MAS AÑOS-SIN VARIEDAD	S	0,05
-12842	21-028-009-00002-00011	62000	PASTOS PERMANENTES DE 5 O MAS AÑOS-SIN VARIEDAD	S	0,77
4072073	21-028-007-00018-00003	62000	PASTOS PERMANENTES DE 5 O MAS AÑOS-SIN VARIEDAD	S	1,83
4072075	21-028-007-00019-00019	62000	PASTOS PERMANENTES DE 5 O MAS AÑOS-SIN VARIEDAD	S	0,11
4614320	21-028-008-00010-00034	62000	PASTOS PERMANENTES DE 5 O MAS AÑOS-SIN VARIEDAD	S	2,05
4614327	21-028-009-00004-00001	62000	PASTOS PERMANENTES DE 5 O MAS AÑOS-SIN VARIEDAD	S	0,01
4789914	21-028-008-00013-00002	62000	PASTOS PERMANENTES DE 5 O MAS AÑOS-SIN VARIEDAD	S	0,64
4789915	21-028-009-00002-00014	62000	PASTOS PERMANENTES DE 5 O MAS AÑOS-SIN VARIEDAD	S	22,88
4789916	21-028-008-00013-00009	62000	PASTOS PERMANENTES DE 5 O MAS AÑOS-SIN VARIEDAD	S	3,90
4789917	21-028-009-00002-00008	62000	PASTOS PERMANENTES DE 5 O MAS AÑOS-SIN VARIEDAD	S	52,37
4802478	21-028-009-00004-00017	62000	PASTOS PERMANENTES DE 5 O MAS AÑOS-SIN VARIEDAD	S	8,92
4802479	21-028-010-00007-00002	62000	PASTOS PERMANENTES DE 5 O MAS AÑOS-SIN VARIEDAD	S	10,72
4802480	21-028-008-00014-00028	62000	PASTOS PERMANENTES DE 5 O MAS AÑOS-SIN VARIEDAD	S	9,83
170000005357889	21-028-009-00002-00003	62000	PASTOS PERMANENTES DE 5 O MAS AÑOS-SIN VARIEDAD	S	59,33
170000005357891	21-028-007-00021-00012	62000	PASTOS PERMANENTES DE 5 O MAS AÑOS-SIN VARIEDAD	S	58,19
170000005357892	21-028-007-00019-00018	62000	PASTOS PERMANENTES DE 5 O MAS AÑOS-SIN VARIEDAD	S	1,15
170000005357894	21-028-008-00010-00026	62000	PASTOS PERMANENTES DE 5 O MAS AÑOS-SIN VARIEDAD	S	4,23
170000005357895	21-028-007-00019-00014	62000	PASTOS PERMANENTES DE 5 O MAS AÑOS-SIN VARIEDAD	S	68,13
170000005357896	21-028-009-00003-00003	62000	PASTOS PERMANENTES DE 5 O MAS AÑOS-SIN VARIEDAD	S	8,70
170000005357897	21-028-007-00021-00007	62000	PASTOS PERMANENTES DE 5 O MAS AÑOS-SIN VARIEDAD	S	16,85
170000005357898	21-028-009-00003-00010	62000	PASTOS PERMANENTES DE 5 O MAS AÑOS-SIN VARIEDAD	S	1,72
170000005357912	21-028-007-00019-00007	62000	PASTOS PERMANENTES DE 5 O MAS AÑOS-SIN VARIEDAD	S	12,10
170000005357914	21-028-007-00021-00018	62000	PASTOS PERMANENTES DE 5 O MAS AÑOS-SIN VARIEDAD	S	2,03
170000005357915	21-028-007-00019-00003	62000	PASTOS PERMANENTES DE 5 O MAS AÑOS-SIN VARIEDAD	S	11,73
170000005357916	21-028-008-00010-00001	62000	PASTOS PERMANENTES DE 5 O MAS AÑOS-SIN VARIEDAD	S	110,73

(1) Con incidencias que retienen pago o deniegan el expediente.

(2) Se calcula sobre superficie declarada admisible.

(3) Aplicación del artículo 16 bis del RD 147/2023.

(4) Expediente con algunos recintos de pastos permanentes ubicados en espacios protegidos donde la carga ganadera mínima será 0,1 UGM/ha.

Puede verificar la integridad de una copia de este documento mediante la lectura del código QR adjunto o mediante el acceso a la dirección <https://ws050.juntadeandalucia.es/verificarFirma> indicando el código de VERIFICACIÓN

FIRMADO POR

RAQUEL MARIA ESPIN CRESPO

29/01/2025

VERIFICACIÓN

Pk2jm8S29JPBVKMPP4HRS4XES8EPGJ

PÁG. 98/215





Recintos Determinados para el Cálculo de Garga Ganadera

REF.	REFERENCIA SIGPAC	CULTIVO	DESCRIPCIÓN CULTIVO	S/R	SUP. RESUELTA (ha)
170000005357918	21-028-008-00010-00021	62000	PASTOS PERMANENTES DE 5 O MAS AÑOS-SIN VARIEDAD	S	0,46
170000005357919	21-028-008-00010-00019	62000	PASTOS PERMANENTES DE 5 O MAS AÑOS-SIN VARIEDAD	S	0,33
170000005357920	21-028-009-00004-00008	62000	PASTOS PERMANENTES DE 5 O MAS AÑOS-SIN VARIEDAD	S	0,81
170000005357922	21-028-009-00001-00004	62000	PASTOS PERMANENTES DE 5 O MAS AÑOS-SIN VARIEDAD	S	4,82
170000005357923	21-028-008-00010-00017	62000	PASTOS PERMANENTES DE 5 O MAS AÑOS-SIN VARIEDAD	S	0,02
170000005357924	21-028-007-00019-00002	62000	PASTOS PERMANENTES DE 5 O MAS AÑOS-SIN VARIEDAD	S	76,49
170000005357925	21-028-007-00018-00001	62000	PASTOS PERMANENTES DE 5 O MAS AÑOS-SIN VARIEDAD	S	12,46
170000005357927	21-028-008-00010-00033	62000	PASTOS PERMANENTES DE 5 O MAS AÑOS-SIN VARIEDAD	S	5,10
170000005357928	21-028-007-00021-00014	62000	PASTOS PERMANENTES DE 5 O MAS AÑOS-SIN VARIEDAD	S	31,81
170000005357929	21-028-007-00021-00017	62000	PASTOS PERMANENTES DE 5 O MAS AÑOS-SIN VARIEDAD	S	5,20
170000005357931	21-028-010-00007-00007	62000	PASTOS PERMANENTES DE 5 O MAS AÑOS-SIN VARIEDAD	S	0,99
170000005357932	21-028-008-00010-00030	62000	PASTOS PERMANENTES DE 5 O MAS AÑOS-SIN VARIEDAD	S	0,52
170000005357933	21-028-009-00003-00009	62000	PASTOS PERMANENTES DE 5 O MAS AÑOS-SIN VARIEDAD	S	2,03
170000005357934	21-028-009-00004-00019	62000	PASTOS PERMANENTES DE 5 O MAS AÑOS-SIN VARIEDAD	S	0,58
170000005357935	21-028-009-00002-00008	62000	PASTOS PERMANENTES DE 5 O MAS AÑOS-SIN VARIEDAD	S	26,50
170000005357936	21-028-008-00010-00023	62000	PASTOS PERMANENTES DE 5 O MAS AÑOS-SIN VARIEDAD	S	0,16
170000005357937	21-028-009-00001-00003	62000	PASTOS PERMANENTES DE 5 O MAS AÑOS-SIN VARIEDAD	S	8,68
170000005357938	21-028-008-00010-00028	62000	PASTOS PERMANENTES DE 5 O MAS AÑOS-SIN VARIEDAD	S	1,33
170000005357939	21-028-008-00010-00036	62000	PASTOS PERMANENTES DE 5 O MAS AÑOS-SIN VARIEDAD	S	0,05
170000005357941	21-028-010-00007-00004	62000	PASTOS PERMANENTES DE 5 O MAS AÑOS-SIN VARIEDAD	S	11,94
170000005357942	21-028-010-00007-00001	62000	PASTOS PERMANENTES DE 5 O MAS AÑOS-SIN VARIEDAD	S	16,34
170000005357943	21-028-008-00010-00025	62000	PASTOS PERMANENTES DE 5 O MAS AÑOS-SIN VARIEDAD	S	27,22

(1) Con incidencias que retienen pago o deniegan el expediente.

(2) Se calcula sobre superficie declarada admisible.

(3) Aplicación del artículo 16 bis del RD 147/2023.

(4) Expediente con algunos recintos de pastos permanentes ubicados en espacios protegidos donde la carga ganadera mínima será 0,1 UGM/ha.

Puede verificar la integridad de una copia de este documento mediante la lectura del código QR adjunto o mediante el acceso a la dirección <https://ws050.juntadeandalucia.es/verificarFirma> indicando el código de VERIFICACIÓN

FIRMADO POR

RAQUEL MARIA ESPIN CRESPO

29/01/2025

VERIFICACIÓN

Pk2jm8S29JPBVKMPP4HRS4XES8EPGJ

PÁG. 99/215





APELLIDOS Y NOMBRE / RAZÓN SOCIAL

MARTIN ROMERO JUAN

NIF

***5864*

EXPEDIENTE

1056133

RESOLUCIÓN

CONCESIÓN DE LA AYUDA

DATOS DE MANTENIMIENTO UNIDADES

GRUPO DE PAGO	Sup. Dec. Admisible	Sup. Resuelta	Sobredecl.	% Sobredecl.
ZONAS DE LIMITACIONES NATURALES	390,03	390,03	0,00	0,00

RESUMEN DE PAGOS

	Calculado	IMPORTE (Euros)			Total
		FEADER	MAPA	CAPADR	
Resolución DGADM/SGCIA/SAMA 26/06/2024 de solicitud anual de pago	Importe resuelto	974,39	112,45	59,50	1.146,34
	Pago complementario	35,41	4,09	2,16	41,66
TOTAL	1.188,00	1.009,80	116,54	61,66	1.188,00

APLICACIÓN DE REDUCCIONES Y PENALIZACIONES (%)

Criterios de subvencionabilidad (1)	Presentación tardía	Omisión declaración	Condicionalidad
0,00	0,00	0,00	0,00

IMPORTE (Euros)

Calculado(2)	Reducción	Penalización	Reducción Penalización (3)	Penalización adicional	Resuelto	FEADER	MAPA	CAPADR
1.188,00 €	0,00 €	0,00 €	0,00 €	0,00 €	1.188,00 €	1.009,80 €	116,54 €	61,66 €
Importe Unitario:	54,00 €	Nuevo Importe Unitario:	3,05 €					

RECINTOS PROPUESTOS

REF.	REFERENCIA SIGPAC	CULTIVO	S/R	USO SIGPAC	Sup. Dec. admisible	Sup. Campo	Sup. Determ.	Sup. Resuelta
-916665	21-058-006-00001-0018	PASTOS PERMANENTES DE 5 O MAS AÑOS	S		0,19		0,19	0,19
-916664	21-058-006-00001-0017	PASTOS PERMANENTES DE 5 O MAS AÑOS	S		0,11		0,11	0,11
-916663	21-058-005-00033-0008	PASTOS PERMANENTES DE 5 O MAS AÑOS	S		0,39		0,39	0,39
-534339	21-058-005-00033-0006	PASTOS PERMANENTES DE 5 O MAS AÑOS	S		35,19		35,19	35,19
-534335	21-058-005-00033-0006	PASTOS PERMANENTES DE 5 O MAS AÑOS	S		35,13		35,13	35,13
-533334	21-058-011-00003-0005	PASTOS PERMANENTES DE 5 O MAS AÑOS	S		37,34		37,34	37,34
-533299	21-058-007-00031-0008	PASTOS PERMANENTES DE 5 O MAS AÑOS	S		87,83		87,83	87,83
-533207	21-058-011-00004-0005	PASTOS PERMANENTES DE 5 O MAS AÑOS	S		62,01		62,01	62,01
4625645	21-058-006-00001-0013	PASTOS PERMANENTES DE 5 O MAS AÑOS	S		117,20		117,20	117,20
170000007222616	21-058-006-00001-0016	PASTOS PERMANENTES DE 5 O MAS AÑOS	S		1,21		1,21	1,21
170000007222619	21-058-006-00002-0002	PASTOS PERMANENTES DE 5 O MAS AÑOS	S		13,43		13,43	13,43

(1) Con incidencias que retienen pago o deniegan el expediente.

(2) Se calcula sobre superficie declarada admisible.

(3) Aplicación del artículo 16 bis del RD 147/2023.

(4) Expediente con algunos recintos de pastos permanentes ubicados en espacios protegidos donde la carga ganadera mínima será 0,1 UGM/ha.

Puede verificar la integridad de una copia de este documento mediante la lectura del código QR adjunto o mediante el acceso a la dirección <https://ws050.juntadeandalucia.es/verificarFirma> indicando el código de VERIFICACIÓN

FIRMADO POR

RAQUEL MARIA ESPIN CRESPO

29/01/2025

VERIFICACIÓN

Pk2jm8S29JPBVKMPP4HRS4XES8EPGJ

PÁG. 100/215





INCIDENCIAS

INCIDENCIA DESCRIPCIÓN

- 238 Recinto cuyo CAP declarado es mayor al CAP prevalente y no presenta alegación al SIGPAC.
 Recinto:21-058-011-00003-00007 Cultivo:62000 PASTOS PERMANENTES DE 5 O MAS AÑOS-SIN VARIEDAD Secano CAP prevalente: CAP declarado:100 Exceso de superficie (Hectáreas):2,94
 Recinto:21-058-011-00003-00009 Cultivo:62000 PASTOS PERMANENTES DE 5 O MAS AÑOS-SIN VARIEDAD Secano CAP prevalente: CAP declarado:100 Exceso de superficie (Hectáreas):1,71
- 244 Superficie bruta de cruce total en un recinto en una misma solicitud supera superficie total que SIGPAC establece para él.
 Recinto:21-058-011-00003-00009 Cultivo:62000 PASTOS PERMANENTES DE 5 O MAS AÑOS-SIN VARIEDAD Secano SUMAS SUPERFICIE DE CRUCE:171
- 4272 Verifica que las líneas de declaración de las Solicitudes Únicas no tienen solapes con la capa de Retroactividad Gráfica (ambas de la misma campaña) a nivel de expediente/línea de declaración gráfica de la solicitud.
 Recinto:21-058-011-00003-00007 Cultivo: - Agregado de la referencia del recinto.:0 Zona de la referencia del recinto.:0 Superficie solapada.:2,94 Id. Incid.:99765012
 Recinto:21-058-011-00003-00009 Cultivo: - Agregado de la referencia del recinto.:0 Zona de la referencia del recinto.:0 Superficie solapada.:0,04 Id. Incid.:99765010
 Recinto:21-058-011-00003-00009 Cultivo: - Agregado de la referencia del recinto.:0 Zona de la referencia del recinto.:0 Superficie solapada.:1,67 Id. Incid.:99765011
- 74336 Recinto con uso declarado o cultivo declarado NO válido
 Recinto:21-058-011-00003-00007 Cultivo:62000 PASTOS PERMANENTES DE 5 O MAS AÑOS-SIN VARIEDAD Secano Uso Sigpac:FO
 Recinto:21-058-011-00003-00008 Cultivo:358000 MEZCLA DE FORESTALES-SIN VARIEDAD Secano Uso Sigpac:FO
 Recinto:21-058-011-00003-00009 Cultivo:62000 PASTOS PERMANENTES DE 5 O MAS AÑOS-SIN VARIEDAD Secano Uso Sigpac:FO
 Recinto:21-058-011-00004-00004 Cultivo:358000 MEZCLA DE FORESTALES-SIN VARIEDAD Secano Uso Sigpac:FO
 Recinto:21-058-011-00004-00009 Cultivo:358000 MEZCLA DE FORESTALES-SIN VARIEDAD Secano Uso Sigpac:FO
 Recinto:21-058-011-00004-00011 Cultivo:358000 MEZCLA DE FORESTALES-SIN VARIEDAD Secano Uso Sigpac:FO
 Recinto:21-058-011-00004-00012 Cultivo:358000 MEZCLA DE FORESTALES-SIN VARIEDAD Secano Uso Sigpac:FO
 Recinto:21-058-011-00005-00024 Cultivo:358000 MEZCLA DE FORESTALES-SIN VARIEDAD Secano Uso Sigpac:FO
 Recinto:21-058-011-00078-00005 Cultivo:358000 MEZCLA DE FORESTALES-SIN VARIEDAD Secano Uso Sigpac:FO

Datos considerados para el Cálculo de la Carga Ganadera del expediente

Superficie determinada para Cálculo Carga Ganadera: 390,03 ha
 Carga Ganadera del Expediente: 0,34 ugm/ha

Explotación	Especie	Ugm Calculada para CG
ES210580000043	OVINA	83,88
ES210580000043	PORCINO	47,43

Recintos Determinados para el Cálculo de Garga Ganadera

REF.	REFERENCIA SIGPAC	CULTIVO	DESCRIPCIÓN CULTIVO	S/R	SUP. RESUELTA (ha)
-916665	21-058-006-00001-00018	62000	PASTOS PERMANENTES DE 5 O MAS AÑOS-SIN VARIEDAD	S	0,19
-916664	21-058-006-00001-00017	62000	PASTOS PERMANENTES DE 5 O MAS AÑOS-SIN VARIEDAD	S	0,11
-916663	21-058-005-00033-00008	62000	PASTOS PERMANENTES DE 5 O MAS AÑOS-SIN VARIEDAD	S	0,39
-534339	21-058-005-00033-00006	62000	PASTOS PERMANENTES DE 5 O MAS AÑOS-SIN VARIEDAD	S	35,19
-534335	21-058-005-00033-00006	62000	PASTOS PERMANENTES DE 5 O MAS AÑOS-SIN VARIEDAD	S	35,13
-533334	21-058-011-00003-00005	62000	PASTOS PERMANENTES DE 5 O MAS AÑOS-SIN VARIEDAD	S	37,34
-533299	21-058-007-00031-00008	62000	PASTOS PERMANENTES DE 5 O MAS AÑOS-SIN VARIEDAD	S	87,83
-533207	21-058-011-00004-00005	62000	PASTOS PERMANENTES DE 5 O MAS AÑOS-SIN VARIEDAD	S	62,01
4625645	21-058-006-00001-00013	62000	PASTOS PERMANENTES DE 5 O MAS AÑOS-SIN VARIEDAD	S	117,20
170000007222616	21-058-006-00001-00016	62000	PASTOS PERMANENTES DE 5 O MAS AÑOS-SIN VARIEDAD	S	1,21
170000007222619	21-058-006-00002-00002	62000	PASTOS PERMANENTES DE 5 O MAS AÑOS-SIN VARIEDAD	S	13,43

(1) Con incidencias que retienen pago o deniegan el expediente.
 (2) Se calcula sobre superficie declarada admisible.
 (3) Aplicación del artículo 16 bis del RD 147/2023.
 (4) Expediente con algunos recintos de pastos permanentes ubicados en espacios protegidos donde la carga ganadera mínima será 0,1 UGM/ha.

Puede verificar la integridad de una copia de este documento mediante la lectura del código QR adjunto o mediante el acceso a la dirección https://ws050.juntadeandalucia.es/verificarFirma indicando el código de VERIFICACIÓN			
FIRMADO POR	RAQUEL MARIA ESPIN CRESPO	29/01/2025	
VERIFICACIÓN	Pk2jm8S29JPBVKMPP4HRS4XES8EPGJ	PÁG. 101/215	



Incidencias de carga ganadera

INCIDENCIA DESCRIPCIÓN

- 238 Recinto cuyo CAP declarado es mayor al CAP prevalente y no presenta alegación al SIGPAC.
Recinto:21-058-011-00003-00009 Cultivo:62000 PASTOS PERMANENTES DE 5 O MAS AÑOS-SIN VARIEDAD Secano CAP prevalente: CAP declarado:100 Exceso de superficie (Hectáreas):1,71
Recinto:21-058-011-00003-00007 Cultivo:62000 PASTOS PERMANENTES DE 5 O MAS AÑOS-SIN VARIEDAD Secano CAP prevalente: CAP declarado:100 Exceso de superficie (Hectáreas):2,94

(1) Con incidencias que retienen pago o deniegan el expediente.

(2) Se calcula sobre superficie declarada admisible.

(3) Aplicación del artículo 16 bis del RD 147/2023.

(4) Expediente con algunos recintos de pastos permanentes ubicados en espacios protegidos donde la carga ganadera mínima será 0,1 UGM/ha.

Puede verificar la integridad de una copia de este documento mediante la lectura del código QR adjunto o mediante el acceso a la dirección <https://ws050.juntadeandalucia.es/verificarFirma> indicando el código de VERIFICACIÓN

FIRMADO POR

RAQUEL MARIA ESPIN CRESPO

29/01/2025

VERIFICACIÓN

Pk2jm8S29JPBVKMPP4HRS4XES8EPGJ

PÁG. 102/215





APELLIDOS Y NOMBRE / RAZÓN SOCIAL

MEDEIRO MACIAS MAIKEL

NIF

****7720*

EXPEDIENTE

1175559

RESOLUCIÓN

CONCESIÓN DE LA AYUDA

DATOS DE MANTENIMIENTO UNIDADES

GRUPO DE PAGO

ZONAS DE LIMITACIONES NATURALES

Sup. Dec. Admisible

15,19

Sup. Resuelta

15,07

Sobredecl.

0,12

% Sobredecl.

0,79

RESUMEN DE PAGOS

IMPORTE (Euros)

	Calculado	FEADER	MAPA	CAPADR	Total
Resolución DGADM/SGCIA/SAMA 26/06/2024 de solicitud anual de pago	Importe resuelto	659,58	76,12	40,28	775,98
	Pago complementario	30,40	3,51	1,85	35,76
	TOTAL	818,21	689,98	79,63	42,13

APLICACIÓN DE REDUCCIONES Y PENALIZACIONES (%)

Criterios de subvencionabilidad (1)	Presentación tardía	Omisión declaración	Condicionalidad
0,00	0,00	0,00	0,00

IMPORTE (Euros)

Calculado(2)	Reducción	Penalización	Reducción Penalización (3)	Penalización adicional	Resuelto	FEADER	MAPA	CAPADR
818,21 €	6,46 €	0,00 €	0,00 €	0,00 €	811,74 €	689,98 €	79,63 €	42,13 €
Importe Unitario:	54,00 €	Nuevo Importe Unitario:	53,86 €					

RECINTOS PROPUESTOS

REF.	REFERENCIA SIGPAC	CULTIVO	S/R	USO SIGPAC	Sup. Dec. admisible	Sup. Campo	Sup. Determ.	Sup. Resuelta
-1587001	21-061-004-00062-0002	PATATA	R		0,09		0,09	0,09
-1372998	21-061-004-00062-0002	HUERTA	R		0,08		0,08	0,08
-1372997	21-061-004-00062-0004	MEZCLA DE FORESTALES	S		0,70		0,70	0,70
-1372994	21-061-004-00063-0002	OLIVAR	S		0,59		0,59	0,59
-1372993	21-061-004-00063-0003	PASTOS PERMANENTES DE 5 O MAS AÑOS	S		1,65		1,65	1,65
-129486	21-061-004-00042-0001	OLIVAR	S		0,39		0,39	0,39
-129477	21-061-004-00041-0001	OLIVAR	S		0,38		0,38	0,38
1700000005555845	21-061-004-00046-0002	PASTOS PERMANENTES DE 5 O MAS AÑOS	S		2,94		2,94	2,94
1700000005555846	21-061-004-00061-0003	PASTOS PERMANENTES DE 5 O MAS AÑOS	S		1,65		1,65	1,63
1700000005555847	21-061-004-00046-0003	OLIVAR	S		1,51		1,51	1,51
1700000005555848	21-061-004-00046-0005	OLIVAR	S		0,13		0,13	0,13
1700000005555849	21-061-004-00061-0011	PASTOS PERMANENTES DE 5 O MAS AÑOS	S		0,53		0,53	0,53
1700000005555850	21-061-004-00061-0004	PASTOS PERMANENTES DE 5 O MAS AÑOS	S		2,35		2,35	2,25
1700000005555851	21-061-004-00061-0006	PASTOS PERMANENTES DE 5 O MAS AÑOS	S		1,28		1,28	1,28
1700000005555852	21-061-004-00061-0009	PASTOS PERMANENTES DE 5 O MAS AÑOS	S		0,15		0,15	0,15
1700000005555853	21-061-004-00061-0002	PASTOS PERMANENTES DE 5 O MAS AÑOS	S		0,51		0,51	0,51
1700000005555854	21-061-004-00061-0005	PASTOS PERMANENTES DE 5 O MAS AÑOS	S		0,26		0,26	0,26

INCIDENCIAS

INCIDENCIA DESCRIPCIÓN

4272	<p>Verifica que las líneas de declaración de las Solicitudes Únicas no tienen solapes con la capa de Retroactividad Gráfica (ambas de la misma campaña) a nivel de expediente/línea de declaración gráfica de la solicitud.</p> <p>Recinto:21-061-004-00061-00003 Cultivo: - Agregado de la referencia del recinto.:0 Zona de la referencia del recinto.:0 Superficie solapada.:0,02 Id. Incid.:99765066</p> <p>Recinto:21-061-004-00061-00004 Cultivo: - Agregado de la referencia del recinto.:0 Zona de la referencia del recinto.:0 Superficie solapada.:0,02 Id. Incid.:99765067</p> <p>Recinto:21-061-004-00061-00004 Cultivo: - Agregado de la referencia del recinto.:0 Zona de la referencia del recinto.:0 Superficie solapada.:0,08 Id. Incid.:99765068</p>
------	--

(1) Con incidencias que retienen pago o deniegan el expediente.

(2) Se calcula sobre superficie declarada admisible.

(3) Aplicación del artículo 16 bis del RD 147/2023.

(4) Expediente con algunos recintos de pastos permanentes ubicados en espacios protegidos donde la carga ganadera mínima será 0,1 UGM/ha.

Puede verificar la integridad de una copia de este documento mediante la lectura del código QR adjunto o mediante el acceso a la dirección <https://ws050.juntadeandalucia.es/verificarFirma> indicando el código de VERIFICACIÓN

FIRMADO POR

RAQUEL MARIA ESPIN CRESPO

29/01/2025

VERIFICACIÓN

Pk2jm8S29JPBVKMPP4HRS4XES8EPGJ

PÁG. 103/215





Datos considerados para el Cálculo de la Carga Ganadera del expediente

Superficie determinada para Cálculo Carga Ganadera: 11,20 ha

Carga Ganadera del Expediente: 4,48 ugm/ha

Explotación	Especie	Ugm Calculada para CG
ES210620000034	CAPRINA	50,19

Recintos Determinados para el Cálculo de Garga Ganadera

REF.	REFERENCIA SIGPAC	CULTIVO	DESCRIPCIÓN CULTIVO	S/R	SUP. RESUELTA (ha)
-1372993	21-061-004-00063-00003	62000	PASTOS PERMANENTES DE 5 O MAS AÑOS-SIN VARIEDAD	S	1,65
1700000005555845	21-061-004-00046-00002	62000	PASTOS PERMANENTES DE 5 O MAS AÑOS-SIN VARIEDAD	S	2,94
1700000005555846	21-061-004-00061-00003	62000	PASTOS PERMANENTES DE 5 O MAS AÑOS-SIN VARIEDAD	S	1,63
1700000005555849	21-061-004-00061-00011	62000	PASTOS PERMANENTES DE 5 O MAS AÑOS-SIN VARIEDAD	S	0,53
1700000005555850	21-061-004-00061-00004	62000	PASTOS PERMANENTES DE 5 O MAS AÑOS-SIN VARIEDAD	S	2,25
1700000005555851	21-061-004-00061-00006	62000	PASTOS PERMANENTES DE 5 O MAS AÑOS-SIN VARIEDAD	S	1,28
1700000005555852	21-061-004-00061-00009	62000	PASTOS PERMANENTES DE 5 O MAS AÑOS-SIN VARIEDAD	S	0,15
1700000005555853	21-061-004-00061-00002	62000	PASTOS PERMANENTES DE 5 O MAS AÑOS-SIN VARIEDAD	S	0,51
1700000005555854	21-061-004-00061-00005	62000	PASTOS PERMANENTES DE 5 O MAS AÑOS-SIN VARIEDAD	S	0,26

(1) Con incidencias que retienen pago o deniegan el expediente.

(2) Se calcula sobre superficie declarada admisible.

(3) Aplicación del artículo 16 bis del RD 147/2023.

(4) Expediente con algunos recintos de pastos permanentes ubicados en espacios protegidos donde la carga ganadera mínima será 0,1 UGM/ha.

Puede verificar la integridad de una copia de este documento mediante la lectura del código QR adjunto o mediante el acceso a la dirección <https://ws050.juntadeandalucia.es/verificarFirma> indicando el código de VERIFICACIÓN

FIRMADO POR	RAQUEL MARIA ESPIN CRESPO	29/01/2025	
VERIFICACIÓN	Pk2jm8S29JPBVKMPP4HRS4XES8EPGJ	PÁG. 104/215	



APELLIDOS Y NOMBRE / RAZÓN SOCIAL

PEREZ DOMINGUEZ DOLORES PEÑA

NIF

****8103*

EXPEDIENTE

1039208

RESOLUCIÓN

CONCESIÓN DE LA AYUDA

DATOS DE MANTENIMIENTO UNIDADES

GRUPO DE PAGO	Sup. Dec. Admisible	Sup. Resuelta	Sobredecl.	% Sobredecl.
ZONAS DE LIMITACIONES NATURALES	72,36	72,36	0,00	0,00

RESUMEN DE PAGOS

		IMPORTE (Euros)				Total
		Calculado	FEADER	MAPA	CAPADR	
Resolución DGADM/SGCIA/SAMA 26/06/2024 de solicitud anual de pago	Importe resuelto		989,85	114,23	60,44	1.164,52
	Pago complementario		19,96	2,30	1,22	23,48
TOTAL		1.188,00	1.009,81	116,53	61,66	1.188,00

APLICACIÓN DE REDUCCIONES Y PENALIZACIONES (%)

Criterios de subvencionabilidad (1)	Presentación tardía	Omisión declaración	Condicionabilidad
0,00	0,00	0,00	0,00

IMPORTE (Euros)

Calculado(2)	Reducción	Penalización	Reducción Penalización (3)	Penalización adicional	Resuelto	FEADER	MAPA	CAPADR
1.188,00 €	0,00 €	0,00 €	0,00 €	0,00 €	1.188,00 €	1.009,80 €	116,54 €	61,66 €
Importe Unitario:	54,00 €	Nuevo Importe Unitario:	16,42 €					

(1) Con incidencias que retienen pago o deniegan el expediente.

(2) Se calcula sobre superficie declarada admisible.

(3) Aplicación del artículo 16 bis del RD 147/2023.

(4) Expediente con algunos recintos de pastos permanentes ubicados en espacios protegidos donde la carga ganadera mínima será 0,1 UGM/ha.

Puede verificar la integridad de una copia de este documento mediante la lectura del código QR adjunto o mediante el acceso a la dirección <https://ws050.juntadeandalucia.es/verificarFirma> indicando el código de VERIFICACIÓN

FIRMADO POR	RAQUEL MARIA ESPIN CRESPO	29/01/2025	
VERIFICACIÓN	Pk2jm8S29JPBVKMPP4HRS4XES8EPGJ	PÁG. 105/215	



RECINTOS PROPUESTOS

REF.	REFERENCIA SIGPAC	CULTIVO	S/R	USO SIGPAC	Sup. Dec. admisible	Sup. Campo	Sup. Determ.	Sup. Resuelta
-919793	21-058-007-00021-0006	PASTOS DE MENOS DE 5 AÑOS	S		0,01		0,01	0,01
-919792	21-058-007-00021-0006	PASTOS DE MENOS DE 5 AÑOS	S		0,02		0,02	0,02
-919791	21-058-007-00013-0001	PASTOS DE MENOS DE 5 AÑOS	S		0,05		0,05	0,05
-919790	21-058-007-00010-0002	PASTOS PERMANENTES DE 5 O MAS AÑOS	S		0,03		0,03	0,03
-919789	21-058-007-00010-0001	PASTOS PERMANENTES DE 5 O MAS AÑOS	S		0,02		0,02	0,02
-919788	21-058-007-00009-0006	PASTOS PERMANENTES DE 5 O MAS AÑOS	S		0,60		0,60	0,60
-919787	21-058-007-00009-0005	PASTOS PERMANENTES DE 5 O MAS AÑOS	S		0,94		0,94	0,94
-919786	21-058-007-00009-0005	PASTOS PERMANENTES DE 5 O MAS AÑOS	S		0,31		0,31	0,31
-919785	21-058-007-00009-0005	PASTOS PERMANENTES DE 5 O MAS AÑOS	S		5,03		5,03	5,03
-919784	21-058-007-00009-0005	PASTOS PERMANENTES DE 5 O MAS AÑOS	S		1,59		1,59	1,59
-919783	21-058-007-00009-0005	PASTOS PERMANENTES DE 5 O MAS AÑOS	S		1,98		1,98	1,98
-919782	21-058-007-00009-0005	PASTOS PERMANENTES DE 5 O MAS AÑOS	S		0,39		0,39	0,39
-919781	21-058-007-00009-0005	PASTOS PERMANENTES DE 5 O MAS AÑOS	S		5,64		5,64	5,64
-919780	21-058-007-00009-0005	PASTOS PERMANENTES DE 5 O MAS AÑOS	S		0,64		0,64	0,64
-919779	21-058-007-00009-0005	PASTOS PERMANENTES DE 5 O MAS AÑOS	S		0,01		0,01	0,01
-919778	21-058-007-00009-0005	PASTOS PERMANENTES DE 5 O MAS AÑOS	S		8,93		8,93	8,93
-919777	21-058-007-00009-0004	PASTOS PERMANENTES DE 5 O MAS AÑOS	S		0,12		0,12	0,12
-919776	21-058-007-00009-0004	PASTOS PERMANENTES DE 5 O MAS AÑOS	S		0,12		0,12	0,12
-919775	21-058-007-00009-0004	PASTOS PERMANENTES DE 5 O MAS AÑOS	S		0,14		0,14	0,14
-919774	21-058-007-00009-0003	PASTOS PERMANENTES DE 5 O MAS AÑOS	S		3,16		3,16	3,16
-919773	21-058-007-00009-0001	PASTOS PERMANENTES DE 5 O MAS AÑOS	S		2,42		2,42	2,42
-919772	21-058-007-00009-0001	PASTOS PERMANENTES DE 5 O MAS AÑOS	S		0,01		0,01	0,01
5216559	21-058-007-00042-0001	PASTOS PERMANENTES DE 5 O MAS AÑOS	S		0,03		0,03	0,03
1700000005574991	21-058-007-00009-0001	PASTOS PERMANENTES DE 5 O MAS AÑOS	S		7,43		7,43	7,43
1700000005574999	21-058-007-00009-0002	PASTOS PERMANENTES DE 5 O MAS AÑOS	S		0,38		0,38	0,38
1700000005575003	21-058-008-00021-0010	PASTOS PERMANENTES DE 5 O MAS AÑOS	S		26,23		26,23	26,23
1700000005575009	21-058-027-00055-0002	PASTOS PERMANENTES DE 5 O MAS AÑOS	S		0,38		0,38	0,38
1700000005575010	21-058-027-00051-0003	PASTOS PERMANENTES DE 5 O MAS AÑOS	S		2,86		2,86	2,86
1700000005575011	21-058-008-00021-0012	PASTOS PERMANENTES DE 5 O MAS AÑOS	S		1,84		1,84	1,84
1700000005575012	21-058-027-00055-0009	PASTOS PERMANENTES DE 5 O MAS AÑOS	S		1,05		1,05	1,05

Datos considerados para el Cálculo de la Carga Ganadera del expediente

Superficie determinada para Cálculo Carga Ganadera: 72,36 ha

Carga Ganadera del Expediente: 0,95 ugm/ha

Explotación	Especie	Ugm Calculada para CG
ES210580000261	OVINA	26,36
ES210580000261	PORCINO	42,52

Recintos Determinados para el Cálculo de Garga Ganadera

REF.	REFERENCIA SIGPAC	CULTIVO	DESCRIPCIÓN CULTIVO	S/R	SUP. RESUELTA (ha)
-919793	21-058-007-00021-00006	63000	PASTOS DE MENOS DE 5 AÑOS-SIN VARIEDAD	S	0,01
-919792	21-058-007-00021-00006	63000	PASTOS DE MENOS DE 5 AÑOS-SIN VARIEDAD	S	0,02
-919791	21-058-007-00013-00001	63000	PASTOS DE MENOS DE 5 AÑOS-SIN VARIEDAD	S	0,05
-919790	21-058-007-00010-00002	62000	PASTOS PERMANENTES DE 5 O MAS AÑOS-SIN VARIEDAD	S	0,03
-919789	21-058-007-00010-00001	62000	PASTOS PERMANENTES DE 5 O MAS AÑOS-SIN VARIEDAD	S	0,02
-919788	21-058-007-00009-00006	62000	PASTOS PERMANENTES DE 5 O MAS AÑOS-SIN VARIEDAD	S	0,60
-919787	21-058-007-00009-00005	62000	PASTOS PERMANENTES DE 5 O MAS AÑOS-SIN	S	0,94

(1) Con incidencias que retienen pago o deniegan el expediente.
 (2) Se calcula sobre superficie declarada admisible.
 (3) Aplicación del artículo 16 bis del RD 147/2023.
 (4) Expediente con algunos recintos de pastos permanentes ubicados en espacios protegidos donde la carga ganadera mínima será 0,1 UGM/ha.

Puede verificar la integridad de una copia de este documento mediante la lectura del código QR adjunto o mediante el acceso a la dirección https://ws050.juntadeandalucia.es/verificarFirma indicando el código de VERIFICACIÓN			
FIRMADO POR	RAQUEL MARIA ESPIN CRESPO	29/01/2025	
VERIFICACIÓN	Pk2jm8S29JPBVKMPP4HRS4XES8EPGJ	PÁG. 106/215	



Recintos Determinados para el Cálculo de Garga Ganadera

REF.	REFERENCIA SIGPAC	CULTIVO	DESCRIPCIÓN CULTIVO	S/R	SUP. RESUELTA (ha)
			VARIEDAD		
-919786	21-058-007-00009-00005	62000	PASTOS PERMANENTES DE 5 O MAS AÑOS-SIN VARIEDAD	S	0,31
-919785	21-058-007-00009-00005	62000	PASTOS PERMANENTES DE 5 O MAS AÑOS-SIN VARIEDAD	S	5,03
-919784	21-058-007-00009-00005	62000	PASTOS PERMANENTES DE 5 O MAS AÑOS-SIN VARIEDAD	S	1,59
-919783	21-058-007-00009-00005	62000	PASTOS PERMANENTES DE 5 O MAS AÑOS-SIN VARIEDAD	S	1,98
-919782	21-058-007-00009-00005	62000	PASTOS PERMANENTES DE 5 O MAS AÑOS-SIN VARIEDAD	S	0,39
-919781	21-058-007-00009-00005	62000	PASTOS PERMANENTES DE 5 O MAS AÑOS-SIN VARIEDAD	S	5,64
-919780	21-058-007-00009-00005	62000	PASTOS PERMANENTES DE 5 O MAS AÑOS-SIN VARIEDAD	S	0,64
-919779	21-058-007-00009-00005	62000	PASTOS PERMANENTES DE 5 O MAS AÑOS-SIN VARIEDAD	S	0,01
-919778	21-058-007-00009-00005	62000	PASTOS PERMANENTES DE 5 O MAS AÑOS-SIN VARIEDAD	S	8,93
-919777	21-058-007-00009-00004	62000	PASTOS PERMANENTES DE 5 O MAS AÑOS-SIN VARIEDAD	S	0,12
-919776	21-058-007-00009-00004	62000	PASTOS PERMANENTES DE 5 O MAS AÑOS-SIN VARIEDAD	S	0,12
-919775	21-058-007-00009-00004	62000	PASTOS PERMANENTES DE 5 O MAS AÑOS-SIN VARIEDAD	S	0,14
-919774	21-058-007-00009-00003	62000	PASTOS PERMANENTES DE 5 O MAS AÑOS-SIN VARIEDAD	S	3,16
-919773	21-058-007-00009-00001	62000	PASTOS PERMANENTES DE 5 O MAS AÑOS-SIN VARIEDAD	S	2,42
-919772	21-058-007-00009-00001	62000	PASTOS PERMANENTES DE 5 O MAS AÑOS-SIN VARIEDAD	S	0,01
5216559	21-058-007-00042-00001	62000	PASTOS PERMANENTES DE 5 O MAS AÑOS-SIN VARIEDAD	S	0,03
1700000005574991	21-058-007-00009-00001	62000	PASTOS PERMANENTES DE 5 O MAS AÑOS-SIN VARIEDAD	S	7,43
1700000005574999	21-058-007-00009-00002	62000	PASTOS PERMANENTES DE 5 O MAS AÑOS-SIN VARIEDAD	S	0,38
1700000005575003	21-058-008-00021-00010	62000	PASTOS PERMANENTES DE 5 O MAS AÑOS-SIN VARIEDAD	S	26,23
1700000005575009	21-058-027-00055-00002	62000	PASTOS PERMANENTES DE 5 O MAS AÑOS-SIN VARIEDAD	S	0,38
1700000005575010	21-058-027-00051-00003	62000	PASTOS PERMANENTES DE 5 O MAS AÑOS-SIN VARIEDAD	S	2,86
1700000005575011	21-058-008-00021-00012	62000	PASTOS PERMANENTES DE 5 O MAS AÑOS-SIN VARIEDAD	S	1,84
1700000005575012	21-058-027-00055-00009	62000	PASTOS PERMANENTES DE 5 O MAS AÑOS-SIN VARIEDAD	S	1,05

(1) Con incidencias que retienen pago o deniegan el expediente.

(2) Se calcula sobre superficie declarada admisible.

(3) Aplicación del artículo 16 bis del RD 147/2023.

(4) Expediente con algunos recintos de pastos permanentes ubicados en espacios protegidos donde la carga ganadera mínima será 0,1 UGM/ha.

Puede verificar la integridad de una copia de este documento mediante la lectura del código QR adjunto o mediante el acceso a la dirección <https://ws050.juntadeandalucia.es/verificarFirma> indicando el código de VERIFICACIÓN

FIRMADO POR	RAQUEL MARIA ESPIN CRESPO	29/01/2025
VERIFICACIÓN	Pk2jm8S29JPBVKMPP4HRS4XES8EPGJ	PÁG. 107/215





APELLIDOS Y NOMBRE / RAZÓN SOCIAL

ROMERO NIETO JUAN CARLOS

NIF

****4569*

EXPEDIENTE

1098737

RESOLUCIÓN

CONCESIÓN DE LA AYUDA

DATOS DE MANTENIMIENTO UNIDADES

GRUPO DE PAGO

ZONAS DE LIMITACIONES NATURALES

**Sup. Dec.
Admisible**

157,60

**Sup.
Resuelta**

156,48

Sobredecl.

1,12

% Sobredecl.

0,71

RESUMEN DE PAGOS

IMPORTE (Euros)

	Calculado	FEADER	MAPA	CAPADR	Total
Resolución DGADM/SGCIA/SAMA 26/06/2024 de solicitud anual de pago	Importe resuelto	595,91	68,78	36,39	701,08
	Pago complementario	406,71	46,94	24,83	478,48
	TOTAL	1.188,00	1.002,62	115,72	61,22
					1.179,56

APLICACIÓN DE REDUCCIONES Y PENALIZACIONES (%)

Crterios de subvencionabilidad (1)	Presentación tardía	Omisión declaración	Condicionalidad
0,00	0,00	0,00	0,00

IMPORTE (Euros)

Calculado(2)	Reducción	Penalización	Reducción Penalización (3)	Penalización adicional	Resuelto	FEADER	MAPA	CAPADR
1.188,00 €	8,44 €	0,00 €	0,00 €	0,00 €	1.179,56 €	1.002,63 €	115,71 €	61,22 €
Importe Unitario:	54,00 €	Nuevo Importe Unitario:	7,54 €					

(1) Con incidencias que retienen pago o deniegan el expediente.

(2) Se calcula sobre superficie declarada admisible.

(3) Aplicación del artículo 16 bis del RD 147/2023.

(4) Expediente con algunos recintos de pastos permanentes ubicados en espacios protegidos donde la carga ganadera mínima será 0,1 UGM/ha.

Puede verificar la integridad de una copia de este documento mediante la lectura del código QR adjunto o mediante el acceso a la dirección <https://ws050.juntadeandalucia.es/verificarFirma> indicando el código de VERIFICACIÓN

FIRMADO POR	RAQUEL MARIA ESPIN CRESPO	29/01/2025	
VERIFICACIÓN	Pk2jm8S29JPBVKMPP4HRS4XES8EPGJ	PÁG. 108/215	



RECINTOS PROPUESTOS

REF.	REFERENCIA SIGPAC	CULTIVO	S/R	USO SIGPAC	Sup. Dec. admisible	Sup. Campo	Sup. Determ.	Sup. Resuelta
5108352	21-019-001-00016-0001	PASTOS PERMANENTES DE 5 O MAS AÑOS	S		5,98		5,98	5,98
5108353	21-019-001-00016-0002	PASTOS PERMANENTES DE 5 O MAS AÑOS	S		0,13		0,13	0,13
5108365	21-019-003-00003-0006	PASTOS PERMANENTES DE 5 O MAS AÑOS	S		1,37		1,37	1,37
5108371	21-019-003-00003-0007	PASTOS PERMANENTES DE 5 O MAS AÑOS	S		0,08		0,08	0,08
5108404	21-019-003-00003-0008	PASTOS PERMANENTES DE 5 O MAS AÑOS	S		10,38		10,38	10,38
5108405	21-019-003-00003-0014	PASTOS PERMANENTES DE 5 O MAS AÑOS	S		1,05		1,05	1,05
5108431	21-019-005-00004-0012	PASTOS PERMANENTES DE 5 O MAS AÑOS	S		25,12		25,12	25,12
5108454	21-019-016-00002-0003	PASTOS PERMANENTES DE 5 O MAS AÑOS	S		7,92		7,92	7,92
5108455	21-019-016-00002-0005	PASTOS PERMANENTES DE 5 O MAS AÑOS	S		0,17		0,17	0,17
5108456	21-019-016-00002-0004	PASTOS PERMANENTES DE 5 O MAS AÑOS	S		0,53		0,53	0,53
6810662	21-019-016-00170-0002	PASTOS PERMANENTES DE 5 O MAS AÑOS	S		2,89		2,89	2,89
6810665	21-019-001-00001-0003	PASTOS PERMANENTES DE 5 O MAS AÑOS	S		1,68		1,68	1,68
6810688	21-019-001-00001-0005	PASTOS PERMANENTES DE 5 O MAS AÑOS	S		0,33		0,33	0,33
6810691	21-019-001-00002-0003	PASTOS PERMANENTES DE 5 O MAS AÑOS	S		4,55		4,55	4,55
6810700	21-019-001-00002-0004	PASTOS PERMANENTES DE 5 O MAS AÑOS	S		4,24		4,24	4,24
6810712	21-019-003-00002-0013	PASTOS PERMANENTES DE 5 O MAS AÑOS	S		0,18		0,18	0,00
6810720	21-019-003-00002-0017	PASTOS PERMANENTES DE 5 O MAS AÑOS	S		4,17		4,17	4,17
6810737	21-019-003-00002-0018	PASTOS PERMANENTES DE 5 O MAS AÑOS	S		6,73		6,73	6,66
6810740	21-019-003-00002-0019	PASTOS PERMANENTES DE 5 O MAS AÑOS	S		12,55		12,55	12,55
6810753	21-019-003-00002-0020	PASTOS PERMANENTES DE 5 O MAS AÑOS	S		1,52		1,52	1,52
6810759	21-019-003-00002-0024	PASTOS PERMANENTES DE 5 O MAS AÑOS	S		10,81		10,81	10,81
6810765	21-019-003-00005-0001	PASTOS PERMANENTES DE 5 O MAS AÑOS	S		0,00		0,00	0,00
6810768	21-019-004-00004-0005	PASTOS PERMANENTES DE 5 O MAS AÑOS	S		0,20		0,20	0,20
6810772	21-019-004-00004-0006	PASTOS PERMANENTES DE 5 O MAS AÑOS	S		5,76		5,76	5,76
6810773	21-019-004-00004-0009	PASTOS PERMANENTES DE 5 O MAS AÑOS	S		3,76		3,76	3,76
6810803	21-019-004-00004-0013	PASTOS PERMANENTES DE 5 O MAS AÑOS	S		0,02		0,02	0,02
1700000004956712	21-019-001-00013-0001	PASTOS PERMANENTES DE 5 O MAS AÑOS	S		11,12		11,12	11,12
1700000004956713	21-019-005-00004-0002	PASTOS PERMANENTES DE 5 O MAS AÑOS	S		4,32		4,32	4,32
1700000004956714	21-019-014-00021-0004	PASTOS PERMANENTES DE 5 O MAS AÑOS	R		0,90		0,90	0,90
1700000004956715	21-019-013-00027-0001	PASTOS PERMANENTES DE 5 O MAS AÑOS	S		7,75		7,75	7,75
1700000004956716	21-019-005-00004-0016	PASTOS PERMANENTES DE 5 O MAS AÑOS	S		15,22		15,22	15,22
1700000004956717	21-019-005-00004-0006	PASTOS PERMANENTES DE 5 O MAS AÑOS	S		0,03		0,03	0,03
1700000004956718	21-019-005-00004-0004	PASTOS PERMANENTES DE 5 O MAS AÑOS	S		0,00		0,00	0,00
1700000004956720	21-019-015-00080-0001	PASTOS PERMANENTES DE 5 O MAS AÑOS	S		2,24		2,24	1,90
1700000004956721	21-019-014-00021-0002	PASTOS PERMANENTES DE 5 O MAS AÑOS	S		3,52		3,52	2,99
1700000004956722	21-019-005-00004-0001	PASTOS PERMANENTES DE 5 O MAS AÑOS	S		0,38		0,38	0,38

INCIDENCIAS

INCIDENCIA DESCRIPCIÓN

- 224 Superficie neta de cruce en un recinto en una misma solicitud supera superficie admisible que SIGPAC establece para él.
 Recinto:21-019-014-00021-00002 Cultivo:62000 PASTOS PERMANENTES DE 5 O MAS AÑOS-SIN VARIEDAD Secano Superficie admisible de pastos del recinto según SIGPAC.:299 Suma de superficies de cruce netas declaradas para este recinto por el solicitante.:352 Exceso de superficie (Hectáreas):0,53
 Recinto:21-019-015-00080-00001 Cultivo:62000 PASTOS PERMANENTES DE 5 O MAS AÑOS-SIN VARIEDAD Secano Superficie admisible de pastos del recinto según SIGPAC.:190 Suma de superficies de cruce netas declaradas para este recinto por el solicitante.:224 Exceso de superficie (Hectáreas):0,34
- 3790 Recinto declarado inactivo
 Recinto:21-019-003-00002-00013 Cultivo: -
- 4272 Verifica que las líneas de declaración de las Solicitudes Únicas no tienen solapes con la capa de Retroactividad Gráfica (ambas de la misma campaña) a nivel de expediente/línea de declaración gráfica de la solicitud.
 Recinto:21-019-003-00002-00018 Cultivo: - Agregado de la referencia del recinto.:0 Zona de la referencia del recinto.:0 Superficie solapada.:0,07 Id. Incid.:97294510

Datos considerados para el Cálculo de la Carga Ganadera del expediente

(1) Con incidencias que retienen pago o deniegan el expediente.
 (2) Se calcula sobre superficie declarada admisible.
 (3) Aplicación del artículo 16 bis del RD 147/2023.
 (4) Expediente con algunos recintos de pastos permanentes ubicados en espacios protegidos donde la carga ganadera mínima será 0,1 UGM/ha.

Puede verificar la integridad de una copia de este documento mediante la lectura del código QR adjunto o mediante el acceso a la dirección https://ws050.juntadeandalucia.es/verificarFirma indicando el código de VERIFICACIÓN			
FIRMADO POR	RAQUEL MARIA ESPIN CRESPO	29/01/2025	
VERIFICACIÓN	Pk2jm8S29JPBVKMPP4HRS4XES8EPGJ	PÁG. 109/215	



Datos considerados para el Cálculo de la Carga Ganadera del expediente

Superficie determinada para Cálculo Carga Ganadera: 156,48 ha

Carga Ganadera del Expediente: 0,35 ugm/ha

Explotación	Especie	Ugm Calculada para CG
ES210190000006	BOVINA	30,67
ES210190000334	BOVINA	24,33

Recintos Determinados para el Cálculo de Garga Ganadera

REF.	REFERENCIA SIGPAC	CULTIVO	DESCRIPCIÓN CULTIVO	S/R	SUP. RESUELTA (ha)
5108352	21-019-001-00016-00001	62000	PASTOS PERMANENTES DE 5 O MAS AÑOS-SIN VARIEDAD	S	5,98
5108353	21-019-001-00016-00002	62000	PASTOS PERMANENTES DE 5 O MAS AÑOS-SIN VARIEDAD	S	0,13
5108365	21-019-003-00003-00006	62000	PASTOS PERMANENTES DE 5 O MAS AÑOS-SIN VARIEDAD	S	1,37
5108371	21-019-003-00003-00007	62000	PASTOS PERMANENTES DE 5 O MAS AÑOS-SIN VARIEDAD	S	0,08
5108404	21-019-003-00003-00008	62000	PASTOS PERMANENTES DE 5 O MAS AÑOS-SIN VARIEDAD	S	10,38
5108405	21-019-003-00003-00014	62000	PASTOS PERMANENTES DE 5 O MAS AÑOS-SIN VARIEDAD	S	1,05
5108431	21-019-005-00004-00012	62000	PASTOS PERMANENTES DE 5 O MAS AÑOS-SIN VARIEDAD	S	25,12
5108454	21-019-016-00002-00003	62000	PASTOS PERMANENTES DE 5 O MAS AÑOS-SIN VARIEDAD	S	7,92
5108455	21-019-016-00002-00005	62000	PASTOS PERMANENTES DE 5 O MAS AÑOS-SIN VARIEDAD	S	0,17
5108456	21-019-016-00002-00004	62000	PASTOS PERMANENTES DE 5 O MAS AÑOS-SIN VARIEDAD	S	0,53
6810662	21-019-016-00170-00002	62000	PASTOS PERMANENTES DE 5 O MAS AÑOS-SIN VARIEDAD	S	2,89
6810665	21-019-001-00001-00003	62000	PASTOS PERMANENTES DE 5 O MAS AÑOS-SIN VARIEDAD	S	1,68
6810688	21-019-001-00001-00005	62000	PASTOS PERMANENTES DE 5 O MAS AÑOS-SIN VARIEDAD	S	0,33
6810691	21-019-001-00002-00003	62000	PASTOS PERMANENTES DE 5 O MAS AÑOS-SIN VARIEDAD	S	4,55
6810700	21-019-001-00002-00004	62000	PASTOS PERMANENTES DE 5 O MAS AÑOS-SIN VARIEDAD	S	4,24
6810712	21-019-003-00002-00013	62000	PASTOS PERMANENTES DE 5 O MAS AÑOS-SIN VARIEDAD	S	0,00
6810720	21-019-003-00002-00017	62000	PASTOS PERMANENTES DE 5 O MAS AÑOS-SIN VARIEDAD	S	4,17
6810737	21-019-003-00002-00018	62000	PASTOS PERMANENTES DE 5 O MAS AÑOS-SIN VARIEDAD	S	6,66
6810740	21-019-003-00002-00019	62000	PASTOS PERMANENTES DE 5 O MAS AÑOS-SIN VARIEDAD	S	12,55
6810753	21-019-003-00002-00020	62000	PASTOS PERMANENTES DE 5 O MAS AÑOS-SIN VARIEDAD	S	1,52
6810759	21-019-003-00002-00024	62000	PASTOS PERMANENTES DE 5 O MAS AÑOS-SIN VARIEDAD	S	10,81
6810765	21-019-003-00005-00001	62000	PASTOS PERMANENTES DE 5 O MAS AÑOS-SIN VARIEDAD	S	0,00
6810768	21-019-004-00004-00005	62000	PASTOS PERMANENTES DE 5 O MAS AÑOS-SIN VARIEDAD	S	0,20
6810772	21-019-004-00004-00006	62000	PASTOS PERMANENTES DE 5 O MAS AÑOS-SIN VARIEDAD	S	5,76
6810773	21-019-004-00004-00009	62000	PASTOS PERMANENTES DE 5 O MAS AÑOS-SIN VARIEDAD	S	3,76
6810803	21-019-004-00004-00013	62000	PASTOS PERMANENTES DE 5 O MAS AÑOS-SIN VARIEDAD	S	0,02
1700000004956712	21-019-001-00013-00001	62000	PASTOS PERMANENTES DE 5 O MAS AÑOS-SIN VARIEDAD	S	11,12
1700000004956713	21-019-005-00004-00002	62000	PASTOS PERMANENTES DE 5 O MAS AÑOS-SIN VARIEDAD	S	4,32
1700000004956714	21-019-014-00021-00004	62000	PASTOS PERMANENTES DE 5 O MAS AÑOS-SIN VARIEDAD	R	0,90
1700000004956715	21-019-013-00027-00001	62000	PASTOS PERMANENTES DE 5 O MAS AÑOS-SIN VARIEDAD	S	7,75

(1) Con incidencias que retienen pago o deniegan el expediente.

(2) Se calcula sobre superficie declarada admisible.

(3) Aplicación del artículo 16 bis del RD 147/2023.

(4) Expediente con algunos recintos de pastos permanentes ubicados en espacios protegidos donde la carga ganadera mínima será 0,1 UGM/ha.

Puede verificar la integridad de una copia de este documento mediante la lectura del código QR adjunto o mediante el acceso a la dirección <https://ws050.juntadeandalucia.es/verificarFirma> indicando el código de VERIFICACIÓN

FIRMADO POR	RAQUEL MARIA ESPIN CRESPO	29/01/2025
VERIFICACIÓN	Pk2jm8S29JPBVKMPP4HRS4XES8EPGJ	PÁG. 110/215





Recintos Determinados para el Cálculo de Garga Ganadera

REF.	REFERENCIA SIGPAC	CULTIVO	DESCRIPCIÓN CULTIVO	S/R	SUP. RESUELTA (ha)
170000004956716	21-019-005-00004-00016	62000	PASTOS PERMANENTES DE 5 O MAS AÑOS-SIN VARIEDAD	S	15,22
170000004956717	21-019-005-00004-00006	62000	PASTOS PERMANENTES DE 5 O MAS AÑOS-SIN VARIEDAD	S	0,03
170000004956718	21-019-005-00004-00004	62000	PASTOS PERMANENTES DE 5 O MAS AÑOS-SIN VARIEDAD	S	0,00
170000004956720	21-019-015-00080-00001	62000	PASTOS PERMANENTES DE 5 O MAS AÑOS-SIN VARIEDAD	S	1,90
170000004956721	21-019-014-00021-00002	62000	PASTOS PERMANENTES DE 5 O MAS AÑOS-SIN VARIEDAD	S	2,99
170000004956722	21-019-005-00004-00001	62000	PASTOS PERMANENTES DE 5 O MAS AÑOS-SIN VARIEDAD	S	0,38

Incidencias de carga ganadera

INCIDENCIA DESCRIPCIÓN

224	Superficie neta de cruce en un recinto en una misma solicitud supera superficie admisible que SIGPAC establece para él. Recinto:21-019-015-00080-00001 Cultivo:62000 PASTOS PERMANENTES DE 5 O MAS AÑOS-SIN VARIEDAD Secano Superficie admisible de pastos del recinto según SIGPAC.:190 Suma de superficies de cruce netas declaradas para este recinto por el solicitante.:224 Exceso de superficie (Hectáreas):0,34 Recinto:21-019-014-00021-00002 Cultivo:62000 PASTOS PERMANENTES DE 5 O MAS AÑOS-SIN VARIEDAD Secano Superficie admisible de pastos del recinto según SIGPAC.:299 Suma de superficies de cruce netas declaradas para este recinto por el solicitante.:352 Exceso de superficie (Hectáreas):0,53
3790	Recinto declarado inactivo Recinto:21-019-003-00002-00013 Cultivo: -

(1) Con incidencias que retienen pago o deniegan el expediente.

(2) Se calcula sobre superficie declarada admisible.

(3) Aplicación del artículo 16 bis del RD 147/2023.

(4) Expediente con algunos recintos de pastos permanentes ubicados en espacios protegidos donde la carga ganadera mínima será 0,1 UGM/ha.

Puede verificar la integridad de una copia de este documento mediante la lectura del código QR adjunto o mediante el acceso a la dirección <https://ws050.juntadeandalucia.es/verificarFirma> indicando el código de VERIFICACIÓN

FIRMADO POR

RAQUEL MARIA ESPIN CRESPO

29/01/2025

VERIFICACIÓN

Pk2jm8S29JPBVKMPP4HRS4XES8EPGJ

PÁG. 111/215





JAEN

APELLIDOS Y NOMBRE / RAZÓN SOCIAL

ARCO GARCIA CRISTOBAL

NIF

****7204*

EXPEDIENTE

1208375

RESOLUCIÓN

CONCESIÓN DE LA AYUDA

DATOS DE MANTENIMIENTO UNIDADES

GRUPO DE PAGO

ZONAS DE LIMITACIONES NATURALES

**Sup. Dec.
Admisible**

14,80

**Sup.
Resuelta**

13,98

Sobredecl.

0,82

% Sobredecl.

5,54

RESUMEN DE PAGOS

IMPORTE (Euros)

	Calculado	FEADER	MAPA	CAPADR	Total
Resolución DGADM/SGCIA/SAMA 26/06/2024 de solicitud anual de pago		565,50	65,26	34,52	665,28
Importe resuelto					
Pago complementario		5,09	0,59	0,31	5,99
TOTAL	799,20	570,59	65,85	34,83	671,27

APLICACIÓN DE REDUCCIONES Y PENALIZACIONES (%)

Criterios de subvencionabilidad (1)	Presentación tardía	Omisión declaración	Condicionalidad
0,00	0,00	0,00	0,00

IMPORTE (Euros)

Calculado(2)	Reducción	Penalización	Reducción Penalización (3)	Penalización adicional	Resuelto	FEADER	MAPA	CAPADR
799,20 €	44,28 €	83,65 €	0,00 €	0,00 €	671,27 €	570,58 €	65,85 €	34,84 €
Importe Unitario:	54,00 €	Nuevo Importe Unitario:	54,00 €					

(1) Con incidencias que retienen pago o deniegan el expediente.

(2) Se calcula sobre superficie declarada admisible.

(3) Aplicación del artículo 16 bis del RD 147/2023.

(4) Expediente con algunos recintos de pastos permanentes ubicados en espacios protegidos donde la carga ganadera mínima será 0,1 UGM/ha.

Puede verificar la integridad de una copia de este documento mediante la lectura del código QR adjunto o mediante el acceso a la dirección <https://ws050.juntadeandalucia.es/verificarFirma> indicando el código de VERIFICACIÓN

FIRMADO POR

RAQUEL MARIA ESPIN CRESPO

29/01/2025

VERIFICACIÓN

Pk2jm8S29JPBVKMPP4HRS4XES8EPGJ

PÁG. 112/215





RECINTOS PROPUESTOS

REF.	REFERENCIA SIGPAC	CULTIVO	S/R	USO SIGPAC	Sup. Dec. admisible	Sup. Campo	Sup. Determ.	Sup. Resuelta
-153387	23-003-031-00026-0001	OLIVAR	S		0,01		0,01	0,01
4196310	23-003-007-00131-0001	OLIVAR	S		0,16		0,16	0,16
6891647	23-003-001-00179-0001	OLIVAR	S		0,65		0,65	0,65
6891655	23-003-001-00193-0001	OLIVAR	S		0,19		0,19	0,19
6891659	23-003-001-00194-0001	OLIVAR	S		0,20		0,20	0,20
6891678	23-003-001-00195-0001	OLIVAR	S		0,44		0,44	0,44
6896312	23-003-001-00427-0003	OLIVAR	S		0,06		0,06	0,06
6896316	23-003-001-00481-0004	OLIVAR	S		0,82		0,82	0,00
6896320	23-003-001-00481-0015	OLIVAR	S		0,93		0,93	0,93
1700000006553781	23-003-031-00024-0001	OLIVAR	S		0,26		0,26	0,26
1700000006553782	23-003-031-00025-0001	OLIVAR	S		0,17		0,17	0,17
1700000006553783	23-003-031-00026-0001	OLIVAR	S		0,01		0,01	0,01
1700000006553784	23-003-031-00029-0001	OLIVAR	S		0,01		0,01	0,01
1700000006553785	23-003-031-00032-0002	OLIVAR	S		1,20		1,20	1,20
1700000006553786	23-003-031-00032-0006	OLIVAR	S		0,21		0,21	0,21
1700000006553787	23-003-031-00215-0001	OLIVAR	S		0,01		0,01	0,01
1700000006553788	23-003-031-00237-0001	OLIVAR	S		0,02		0,02	0,02
1700000006553789	23-003-031-00238-0001	OLIVAR	S		0,05		0,05	0,05
1700000006553793	23-003-001-00172-0001	OLIVAR	S		1,50		1,50	1,50
1700000006553794	23-003-001-00173-0001	OLIVAR	S		0,09		0,09	0,09
1700000006553795	23-003-001-00178-0001	OLIVAR	S		0,42		0,42	0,42
1700000006553796	23-003-001-00152-0001	OLIVAR	S		0,04		0,04	0,04
1700000006553797	23-003-001-00160-0001	OLIVAR	S		0,03		0,03	0,03
1700000006553798	23-003-001-00162-0001	OLIVAR	S		1,17		1,17	1,17
1700000006553799	23-003-001-00512-0001	OLIVAR	S		0,20		0,20	0,20
1700000006553800	23-003-031-00213-0005	OLIVAR	S		0,02		0,02	0,02
1700000006553801	23-003-007-00128-0001	OLIVAR	S		0,13		0,13	0,13
1700000006553802	23-003-007-00130-0001	OLIVAR	S		0,24		0,24	0,24
1700000006553804	23-003-007-00210-0004	OLIVAR	S		0,01		0,01	0,01
1700000006553805	23-003-001-00209-0001	OLIVAR	S		0,23		0,23	0,23
1700000006553806	23-003-001-00210-0001	OLIVAR	S		0,02		0,02	0,02
1700000006553807	23-003-001-00442-0001	OLIVAR	S		0,03		0,03	0,03
1700000006553808	23-003-001-00180-0001	OLIVAR	R		0,51		0,51	0,51
1700000006553809	23-003-008-00127-0003	OLIVAR	S		0,21		0,21	0,21
1700000006553810	23-003-008-00230-0003	OLIVAR	S		0,31		0,31	0,31
1700000006553811	23-003-031-00004-0002	OLIVAR	S		0,04		0,04	0,04
1700000006553812	23-003-031-00017-0006	OLIVAR	S		0,04		0,04	0,04
1700000006553813	23-003-031-00221-0002	OLIVAR	S		0,42		0,42	0,42
1700000006553814	23-003-031-00016-0006	OLIVAR	S		0,02		0,02	0,02
1700000006553815	23-003-031-00017-0005	OLIVAR	S		0,06		0,06	0,06
1700000006553816	23-003-031-00017-0005	OLIVAR	S		0,11		0,11	0,11
1700000006553817	23-003-031-00221-0001	OLIVAR	S		1,60		1,60	1,60
1700000006553818	23-003-031-00052-0001	OLIVAR	S		0,01		0,01	0,01
1700000006553819	23-003-031-00053-0006	OLIVAR	S		0,44		0,44	0,44
1700000006553820	23-003-031-00054-0003	OLIVAR	S		0,49		0,49	0,49
1700000006553822	23-003-008-00124-0001	OLIVAR	S		0,07		0,07	0,07
1700000006553823	23-003-008-00125-0001	OLIVAR	S		0,34		0,34	0,34
1700000006553824	23-003-008-00126-0002	OLIVAR	S		0,01		0,01	0,01
1700000006553825	23-003-008-00127-0007	OLIVAR	S		0,12		0,12	0,12
1700000006553826	23-003-031-00094-0001	OLIVAR	S		0,01		0,01	0,01
1700000006553827	23-003-031-00095-0001	OLIVAR	S		0,24		0,24	0,24
1700000006553828	23-003-008-00121-0005	OLIVAR	S		0,01		0,01	0,01

(1) Con incidencias que retienen pago o deniegan el expediente.
(2) Se calcula sobre superficie declarada admisible.
(3) Aplicación del artículo 16 bis del RD 147/2023.
(4) Expediente con algunos recintos de pastos permanentes ubicados en espacios protegidos donde la carga ganadera mínima será 0,1 UGM/ha.

<p>Puede verificar la integridad de una copia de este documento mediante la lectura del código QR adjunto o mediante el acceso a la dirección https://ws050.juntadeandalucia.es/verificarFirma indicando el código de VERIFICACIÓN</p>			
FIRMADO POR	RAQUEL MARIA ESPIN CRESPO	29/01/2025	
VERIFICACIÓN	Pk2jm8S29JPBVKMPP4HRS4XES8EPGJ	PÁG. 113/215	



RECINTOS PROPUESTOS

REF.	REFERENCIA SIGPAC	CULTIVO	USO S/R SIGPAC	Sup. Dec. admisible	Sup. Campo	Sup. Determ.	Sup. Resuelta
170000006553829	23-003-031-00213-0003	OLIVAR	S	0,21		0,21	0,21

INCIDENCIAS

INCIDENCIA DESCRIPCIÓN

242 Recinto pendiente de acreditación de titularidad.
Recinto:23-003-001-00481-00004 Cultivo:101010 OLIVAR-PICUAL Secano

(1) Con incidencias que retienen pago o deniegan el expediente.
(2) Se calcula sobre superficie declarada admisible.
(3) Aplicación del artículo 16 bis del RD 147/2023.
(4) Expediente con algunos recintos de pastos permanentes ubicados en espacios protegidos donde la carga ganadera mínima será 0,1 UGM/ha.

Puede verificar la integridad de una copia de este documento mediante la lectura del código QR adjunto o mediante el acceso a la dirección <https://ws050.juntadeandalucia.es/verificarFirma> indicando el código de VERIFICACIÓN

FIRMADO POR	RAQUEL MARIA ESPIN CRESPO	29/01/2025
VERIFICACIÓN	Pk2jm8S29JPBVKMPP4HRS4XES8EPGJ	PÁG. 114/215





APELLIDOS Y NOMBRE / RAZÓN SOCIAL

BAUTISTA MARTINEZ EDUARDO

NIF
***0490*

EXPEDIENTE
1232227

RESOLUCIÓN
CONCESIÓN DE LA AYUDA

DATOS DE MANTENIMIENTO UNIDADES

GRUPO DE PAGO	Sup. Dec. Admisible	Sup. Resuelta	Sobredecl.	% Sobredecl.
ZONAS DE LIMITACIONES NATURALES	142,79	142,79	0,00	0,00

RESUMEN DE PAGOS

	IMPORTE (Euros)				Total
	Calculado	FEADER	MAPA	CAPADR	
Resolución DGADM/SGCIA/SAMA 26/06/2024 de solicitud anual de pago	Importe resuelto	1.006,83	116,19	61,49	1.184,51
	Pago complementario	2,97	0,34	0,18	3,49
	TOTAL	1.188,00	1.009,80	116,53	61,67

APLICACIÓN DE REDUCCIONES Y PENALIZACIONES (%)

Criterios de subvencionabilidad (1)	Presentación tardía	Omisión declaración	Condicionalidad
0,00	0,00	0,00	0,00

IMPORTE (Euros)

Calculado(2)	Reducción	Penalización	Reducción Penalización (3)	Penalización adicional	Resuelto	FEADER	MAPA	CAPADR
1.188,00 €	0,00 €	0,00 €	0,00 €	0,00 €	1.188,00 €	1.009,80 €	116,54 €	61,66 €
Importe Unitario:	54,00 €	Nuevo Importe Unitario:	8,32 €					

RECINTOS PROPUESTOS

REF.	REFERENCIA SIGPAC	CULTIVO	S/R	USO SIGPAC	Sup. Dec. admisible	Sup. Campo	Sup. Determ.	Sup. Resuelta
-1373167	23-092-025-00001-0002	PASTOS PERMANENTES DE 5 O MAS AÑOS	S		1,29		1,29	1,29
-1373166	23-092-025-00001-0001	PASTOS PERMANENTES DE 5 O MAS AÑOS	S		9,94		9,94	9,94
-500198	23-092-025-00003-0009	PASTOS PERMANENTES DE 5 O MAS AÑOS	S		0,33		0,33	0,33
-500197	23-092-025-00001-0039	PASTOS PERMANENTES DE 5 O MAS AÑOS	S		8,81		8,81	8,81
-500196	23-092-025-00001-0038	PASTOS PERMANENTES DE 5 O MAS AÑOS	S		15,15		15,15	15,15
-180328	23-092-027-00001-0008	PASTOS PERMANENTES DE 5 O MAS AÑOS	S		0,17		0,17	0,17
-180316	23-092-025-00005-0003	PASTOS PERMANENTES DE 5 O MAS AÑOS	S		0,42		0,42	0,42
-180250	23-092-025-00003-0006	PASTOS PERMANENTES DE 5 O MAS AÑOS	S		5,23		5,23	5,23
-180241	23-092-037-00003-0041	PASTOS PERMANENTES DE 5 O MAS AÑOS	S		1,17		1,17	1,17
-180238	23-092-037-00003-0040	PASTOS PERMANENTES DE 5 O MAS AÑOS	S		0,42		0,42	0,42
-180236	23-092-037-00003-0038	PASTOS PERMANENTES DE 5 O MAS AÑOS	S		0,62		0,62	0,62
-180227	23-092-025-00002-0012	PASTOS PERMANENTES DE 5 O MAS AÑOS	S		23,41		23,41	23,41
-180211	23-092-023-00023-0037	PASTOS PERMANENTES DE 5 O MAS AÑOS	S		3,23		3,23	3,23
-180210	23-092-023-00023-0043	PASTOS PERMANENTES DE 5 O MAS AÑOS	S		0,29		0,29	0,29
-180204	23-092-027-00006-0018	PASTOS PERMANENTES DE 5 O MAS AÑOS	S		0,23		0,23	0,23
-180201	23-092-027-00004-0009	PASTOS PERMANENTES DE 5 O MAS AÑOS	S		0,34		0,34	0,34
-180185	23-092-027-00007-0052	PASTOS PERMANENTES DE 5 O MAS AÑOS	S		0,44		0,44	0,44
-180177	23-092-023-00023-0009	PASTOS PERMANENTES DE 5 O MAS AÑOS	S		4,11		4,11	4,11
-180173	23-092-025-00001-0010	PASTOS PERMANENTES DE 5 O MAS AÑOS	S		3,57		3,57	3,57
-180171	23-092-025-00001-0037	PASTOS PERMANENTES DE 5 O MAS AÑOS	S		1,12		1,12	1,12
-180169	23-092-025-00001-0004	PASTOS PERMANENTES DE 5 O MAS AÑOS	S		4,92		4,92	4,92
-180155	23-092-025-00001-0015	PASTOS PERMANENTES DE 5 O MAS AÑOS	S		28,11		28,11	28,11
-180148	23-092-025-00001-0017	PASTOS PERMANENTES DE 5 O MAS AÑOS	S		4,93		4,93	4,93
-180146	23-092-025-00001-0019	PASTOS PERMANENTES DE 5 O MAS AÑOS	S		0,99		0,99	0,99
-180144	23-092-025-00001-0018	PASTOS PERMANENTES DE 5 O MAS AÑOS	S		5,33		5,33	5,33
-180137	23-092-025-00001-0011	PASTOS PERMANENTES DE 5 O MAS AÑOS	S		18,22		18,22	18,22

(1) Con incidencias que retienen pago o deniegan el expediente.

(2) Se calcula sobre superficie declarada admisible.

(3) Aplicación del artículo 16 bis del RD 147/2023.

(4) Expediente con algunos recintos de pastos permanentes ubicados en espacios protegidos donde la carga ganadera mínima será 0,1 UGM/ha.

Puede verificar la integridad de una copia de este documento mediante la lectura del código QR adjunto o mediante el acceso a la dirección <https://ws050.juntadeandalucia.es/verificarFirma> indicando el código de VERIFICACIÓN

FIRMADO POR

RAQUEL MARIA ESPIN CRESPO

29/01/2025

VERIFICACIÓN

Pk2jm8S29JPBVKMPP4HRS4XES8EPGJ

PÁG. 115/215





INCIDENCIAS

INCIDENCIA DESCRIPCIÓN

75022 No Autoriza a que, en caso de la devolución por la entidad financiera (retrocesión bancaria) del pago en la cuenta corriente consignada en la solicitud y que está debidamente registrada en el sistema contable GIRO de la Junta de Andalucía, se proceda al pago en cualquier otra cuenta corriente de la titularidad del solicitante vigente en dicho sistema contable.

Datos considerados para el Cálculo de la Carga Ganadera del expediente

Superficie determinada para Cálculo Carga Ganadera: 200,15 ha
Carga Ganadera del Expediente: 0,28 ugm/ha (4)

Explotación	Especie	Ugm Calculada para CG
ES230730000503	CAPRINA	1,34
ES230730000503	OVINA	2,86
ES230920000579	CAPRINA	0,98
ES230920000579	OVINA	51,00

Recintos Determinados para el Cálculo de Garga Ganadera

REF.	REFERENCIA SIGPAC	CULTIVO	DESCRIPCIÓN CULTIVO	S/R	SUP. RESUELTA (ha)
-1373167	23-092-025-00001-00002	62000	PASTOS PERMANENTES DE 5 O MAS AÑOS-SIN VARIEDAD	S	1,29
-1373166	23-092-025-00001-00001	62000	PASTOS PERMANENTES DE 5 O MAS AÑOS-SIN VARIEDAD	S	9,94
-500198	23-092-025-00003-00009	62000	PASTOS PERMANENTES DE 5 O MAS AÑOS-SIN VARIEDAD	S	0,33
-500197	23-092-025-00001-00039	62000	PASTOS PERMANENTES DE 5 O MAS AÑOS-SIN VARIEDAD	S	8,81
-500196	23-092-025-00001-00038	62000	PASTOS PERMANENTES DE 5 O MAS AÑOS-SIN VARIEDAD	S	15,15
-180328	23-092-027-00001-00008	62000	PASTOS PERMANENTES DE 5 O MAS AÑOS-SIN VARIEDAD	S	0,17
-180316	23-092-025-00005-00003	62000	PASTOS PERMANENTES DE 5 O MAS AÑOS-SIN VARIEDAD	S	0,42
-180250	23-092-025-00003-00006	62000	PASTOS PERMANENTES DE 5 O MAS AÑOS-SIN VARIEDAD	S	5,23
-180241	23-092-037-00003-00041	62000	PASTOS PERMANENTES DE 5 O MAS AÑOS-SIN VARIEDAD	S	1,17
-180238	23-092-037-00003-00040	62000	PASTOS PERMANENTES DE 5 O MAS AÑOS-SIN VARIEDAD	S	0,42
-180236	23-092-037-00003-00038	62000	PASTOS PERMANENTES DE 5 O MAS AÑOS-SIN VARIEDAD	S	0,62
-180227	23-092-025-00002-00012	62000	PASTOS PERMANENTES DE 5 O MAS AÑOS-SIN VARIEDAD	S	23,41
-180211	23-092-023-00023-00037	62000	PASTOS PERMANENTES DE 5 O MAS AÑOS-SIN VARIEDAD	S	3,23
-180210	23-092-023-00023-00043	62000	PASTOS PERMANENTES DE 5 O MAS AÑOS-SIN VARIEDAD	S	0,29
-180204	23-092-027-00006-00018	62000	PASTOS PERMANENTES DE 5 O MAS AÑOS-SIN VARIEDAD	S	0,23
-180201	23-092-027-00004-00009	62000	PASTOS PERMANENTES DE 5 O MAS AÑOS-SIN VARIEDAD	S	0,34
-180185	23-092-027-00007-00052	62000	PASTOS PERMANENTES DE 5 O MAS AÑOS-SIN VARIEDAD	S	0,44
-180177	23-092-023-00023-00009	62000	PASTOS PERMANENTES DE 5 O MAS AÑOS-SIN VARIEDAD	S	4,11
-180173	23-092-025-00001-00010	62000	PASTOS PERMANENTES DE 5 O MAS AÑOS-SIN VARIEDAD	S	3,57
-180171	23-092-025-00001-00037	62000	PASTOS PERMANENTES DE 5 O MAS AÑOS-SIN VARIEDAD	S	1,12
-180169	23-092-025-00001-00004	62000	PASTOS PERMANENTES DE 5 O MAS AÑOS-SIN VARIEDAD	S	4,92
-180155	23-092-025-00001-00015	62000	PASTOS PERMANENTES DE 5 O MAS AÑOS-SIN VARIEDAD	S	28,11
-180148	23-092-025-00001-00017	62000	PASTOS PERMANENTES DE 5 O MAS AÑOS-SIN VARIEDAD	S	4,93
-180146	23-092-025-00001-00019	62000	PASTOS PERMANENTES DE 5 O MAS AÑOS-SIN VARIEDAD	S	0,99
-180144	23-092-025-00001-00018	62000	PASTOS PERMANENTES DE 5 O MAS AÑOS-SIN VARIEDAD	S	5,33

(1) Con incidencias que retienen pago o deniegan el expediente.
(2) Se calcula sobre superficie declarada admisible.
(3) Aplicación del artículo 16 bis del RD 147/2023.
(4) Expediente con algunos recintos de pastos permanentes ubicados en espacios protegidos donde la carga ganadera mínima será 0,1 UGM/ha.

Puede verificar la integridad de una copia de este documento mediante la lectura del código QR adjunto o mediante el acceso a la dirección https://ws050.juntadeandalucia.es/verificarFirma indicando el código de VERIFICACIÓN			
FIRMADO POR	RAQUEL MARIA ESPIN CRESPO	29/01/2025	
VERIFICACIÓN	Pk2jm8S29JPBVKMPP4HRS4XES8EPGJ	PÁG. 116/215	



Recintos Determinados para el Cálculo de Garga Ganadera

REF.	REFERENCIA SIGPAC	CULTIVO	DESCRIPCIÓN CULTIVO	S/R	SUP. RESUELTA (ha)
-180137	23-092-025-00001-00011	62000	VARIEDAD PASTOS PERMANENTES DE 5 O MAS AÑOS-SIN VARIEDAD	S	18,22
1700000006558629	23-073-003-00152-00002	62000	PASTOS PERMANENTES DE 5 O MAS AÑOS-SIN VARIEDAD	S	57,36

(1) Con incidencias que retienen pago o deniegan el expediente.
(2) Se calcula sobre superficie declarada admisible.
(3) Aplicación del artículo 16 bis del RD 147/2023.
(4) Expediente con algunos recintos de pastos permanentes ubicados en espacios protegidos donde la carga ganadera mínima será 0,1 UGM/ha.

Puede verificar la integridad de una copia de este documento mediante la lectura del código QR adjunto o mediante el acceso a la dirección <https://ws050.juntadeandalucia.es/verificarFirma> indicando el código de VERIFICACIÓN

FIRMADO POR	RAQUEL MARIA ESPIN CRESPO	29/01/2025
VERIFICACIÓN	Pk2jm8S29JPBVKMPP4HRS4XES8EPGJ	PÁG. 117/215





APELLIDOS Y NOMBRE / RAZÓN SOCIAL

BERMUDEZ BERMUDEZ MANUEL

NIF
****2746*

EXPEDIENTE
1242970

RESOLUCIÓN
CONCESIÓN DE LA AYUDA

DATOS DE MANTENIMIENTO UNIDADES

<u>GRUPO DE PAGO</u>	<u>Sup. Dec. Admisible</u>	<u>Sup. Resuelta</u>	<u>Sobredecl.</u>	<u>% Sobredecl.</u>
ZONAS DE LIMITACIONES NATURALES	29,47	29,16	0,31	1,05

RESUMEN DE PAGOS

		<u>IMPORTE (Euros)</u>				Total
		Calculado	FEADER	MAPA	CAPADR	
Resolución DGADM/SGCIA/SAMA 26/06/2024 de solicitud anual de pago	Importe resuelto		991,64	114,45	60,54	1.166,63
	Pago complementario		7,54	0,87	0,46	8,87
	TOTAL	1.188,00	999,18	115,32	61,00	1.175,50

APLICACIÓN DE REDUCCIONES Y PENALIZACIONES (%)

<u>Criterios de subvencionabilidad (1)</u>	<u>Presentación tardía</u>	<u>Omisión declaración</u>	<u>Condicionabilidad</u>
0,00	0,00	0,00	0,00

IMPORTE (Euros)

Calculado(2)	Reducción	Penalización	Reducción Penalización (3)	Penalización adicional	Resuelto	FEADER	MAPA	CAPADR
1.188,00 €	12,50 €	0,00 €	0,00 €	0,00 €	1.175,50 €	999,18 €	115,32 €	61,00 €
Importe Unitario:	54,00 €	Nuevo Importe Unitario:	40,31 €					

(1) Con incidencias que retienen pago o deniegan el expediente.

(2) Se calcula sobre superficie declarada admisible.

(3) Aplicación del artículo 16 bis del RD 147/2023.

(4) Expediente con algunos recintos de pastos permanentes ubicados en espacios protegidos donde la carga ganadera mínima será 0,1 UGM/ha.

Puede verificar la integridad de una copia de este documento mediante la lectura del código QR adjunto o mediante el acceso a la dirección <https://ws050.juntadeandalucia.es/verificarFirma> indicando el código de VERIFICACIÓN

FIRMADO POR	RAQUEL MARIA ESPIN CRESPO	29/01/2025	
VERIFICACIÓN	Pk2jm8S29JPBVKMPP4HRS4XES8EPGJ	PÁG. 118/215	



RECINTOS PROPUESTOS

REF.	REFERENCIA SIGPAC	CULTIVO	S/R	USO SIGPAC	Sup. Dec. admisible	Sup. Campo	Sup. Determ.	Sup. Resuelta
-549093	23-003-010-00330-0001	OLIVAR	S		0,03		0,03	0,03
-549092	23-003-005-00338-0005	OLIVAR	R		0,01		0,01	0,01
-549091	23-003-005-00338-0005	OLIVAR	R		0,01		0,01	0,01
-549090	23-003-005-00337-0002	OLIVAR	R		0,01		0,01	0,01
-549089	23-003-005-00337-0002	OLIVAR	R		0,01		0,01	0,01
-549087	23-003-005-00336-0002	OLIVAR	R		3,09		3,09	3,09
-549086	23-003-005-00333-0005	OLIVAR	R		0,03		0,03	0,03
-549085	23-003-005-00332-0002	OLIVAR	R		0,05		0,05	0,05
-549084	23-003-005-00332-0002	OLIVAR	R		0,01		0,01	0,01
-549083	23-003-005-00330-0005	OLIVAR	R		2,99		2,99	2,99
-549082	23-003-005-00327-0002	OLIVAR	R		1,82		1,82	1,82
-549081	23-003-001-09000-0024	OLIVAR	S		0,01		0,01	0,00
-549080	23-003-001-09000-0024	OLIVAR	S		0,01		0,01	0,00
5272057	23-003-010-00321-0003	OLIVAR	R		0,18		0,18	0,18
5272059	23-003-010-00321-0001	OLIVAR	R		0,66		0,66	0,66
5272131	23-003-007-00165-0001	OLIVAR	S		0,14		0,14	0,14
5272138	23-003-007-00165-0004	OLIVAR	S		0,03		0,03	0,03
5289927	23-003-007-00166-0002	OLIVAR	S		1,09		1,09	1,09
5289928	23-003-007-00166-0001	OLIVAR	S		0,01		0,01	0,00
6817472	23-003-001-00396-0001	OLIVAR	S		0,02		0,02	0,02
6907861	23-003-001-09018-0015	OLIVAR	S		0,05		0,05	0,05
6908007	23-003-001-00469-0007	OLIVAR	S		0,06		0,06	0,00
6908017	23-003-001-00519-0001	OLIVAR	S		0,03		0,03	0,03
6908021	23-003-001-00519-0002	OLIVAR	S		0,01		0,01	0,00
6908110	23-003-001-00468-0002	OLIVAR	S		0,01		0,01	0,00
1700000007075402	23-003-010-00390-0004	OLIVAR	S		0,63		0,63	0,63
1700000007075403	23-003-001-00263-0004	OLIVAR	S		0,36		0,36	0,36
1700000007075404	23-003-001-00264-0001	OLIVAR	S		0,60		0,60	0,60
1700000007075406	23-003-002-00212-0001	OLIVAR	S		0,75		0,75	0,75
1700000007075407	23-003-002-00157-0001	OLIVAR	S		0,35		0,35	0,35
1700000007075410	23-003-002-00212-0002	OLIVAR	S		0,12		0,12	0,12
1700000007075411	23-003-002-09007-0007	OLIVAR	S		0,05		0,05	0,05
1700000007075412	23-003-007-00023-0001	OLIVAR	R		0,69		0,69	0,69
1700000007075413	23-003-007-00024-0002	OLIVAR	R		0,34		0,34	0,34
1700000007075414	23-003-007-00026-0003	OLIVAR	S		0,02		0,02	0,02
1700000007075415	23-003-001-00392-0001	OLIVAR	S		0,56		0,56	0,56
1700000007075418	23-003-002-00103-0003	OLIVAR	S		0,01		0,01	0,01
1700000007075419	23-003-001-00356-0002	OLIVAR	R		0,80		0,80	0,80
1700000007075420	23-003-001-00359-0002	OLIVAR	R		0,09		0,09	0,09
1700000007075421	23-003-001-09000-0017	OLIVAR	R		0,12		0,12	0,12
1700000007075422	23-003-010-00322-0001	OLIVAR	S		0,47		0,47	0,47
1700000007075424	23-003-001-00397-0001	OLIVAR	S		0,10		0,10	0,10
1700000007075425	23-003-002-00099-0006	OLIVAR	S		0,33		0,33	0,33
1700000007075426	23-003-001-00459-0002	OLIVAR	R		0,23		0,23	0,23
1700000007075427	23-003-001-00460-0002	OLIVAR	R		0,27		0,27	0,27
1700000007075428	23-003-002-00099-0001	OLIVAR	S		0,50		0,50	0,50
1700000007075429	23-003-001-00316-0006	OLIVAR	R		0,50		0,50	0,50
1700000007075430	23-003-001-00434-0006	OLIVAR	R		0,01		0,01	0,01
1700000007075431	23-003-001-00435-0003	OLIVAR	R		0,01		0,01	0,01
1700000007075432	23-003-007-00136-0001	OLIVAR	S		0,52		0,52	0,52
1700000007075433	23-003-001-00346-0005	OLIVAR	R		0,31		0,31	0,31
1700000007075434	23-003-001-00347-0002	OLIVAR	R		0,47		0,47	0,47

(1) Con incidencias que retienen pago o deniegan el expediente.
(2) Se calcula sobre superficie declarada admisible.
(3) Aplicación del artículo 16 bis del RD 147/2023.
(4) Expediente con algunos recintos de pastos permanentes ubicados en espacios protegidos donde la carga ganadera mínima será 0,1 UGM/ha.

<p>Puede verificar la integridad de una copia de este documento mediante la lectura del código QR adjunto o mediante el acceso a la dirección https://ws050.juntadeandalucia.es/verificarFirma indicando el código de VERIFICACIÓN</p>			
FIRMADO POR	RAQUEL MARIA ESPIN CRESPO	29/01/2025	
VERIFICACIÓN	Pk2jm8S29JPBVKMPP4HRS4XES8EPGJ	PÁG. 119/215	



RECINTOS PROPUESTOS

REF.	REFERENCIA SIGPAC	CULTIVO	S/R	USO SIGPAC	Sup. Dec. admisible	Sup. Campo	Sup. Determ.	Sup. Resuelta
1700000007075435	23-003-001-00349-0001	OLIVAR	S		0,01		0,01	0,01
1700000007075436	23-003-001-09000-0017	OLIVAR	R		0,03		0,03	0,03
1700000007075437	23-003-007-00165-0002	OLIVAR	S		0,06		0,06	0,06
1700000007075439	23-003-001-00412-0001	OLIVAR	S		0,02		0,02	0,02
1700000007075441	23-003-001-00415-0001	OLIVAR	S		0,48		0,48	0,48
1700000007075442	23-003-010-00154-0001	OLIVAR	S		2,24		2,24	2,24
1700000007075443	23-003-010-00155-0001	OLIVAR	S		0,09		0,09	0,09
1700000007075444	23-003-010-00156-0001	OLIVAR	S		0,90		0,90	0,90
1700000007075445	23-003-001-00403-0001	OLIVAR	S		0,20		0,20	0,00
1700000007075446	23-003-007-09000-0012	OLIVAR	S		0,02		0,02	0,02
1700000007075447	23-003-007-00147-0001	OLIVAR	S		0,02		0,02	0,02
1700000007075448	23-003-007-00167-0003	OLIVAR	S		1,18		1,18	1,18
1700000007075449	23-003-007-00168-0001	OLIVAR	S		1,41		1,41	1,41
1700000007075450	23-003-010-00151-0001	OLIVAR	S		0,03		0,03	0,03
1700000007075451	23-003-007-09000-0012	OLIVAR	S		0,03		0,03	0,03
1700000007075453	23-003-007-00170-0002	OLIVAR	S		0,22		0,22	0,22
1700000007075454	23-003-010-00304-0001	OLIVAR	R		0,73		0,73	0,73
1700000007075455	23-003-010-00317-0001	OLIVAR	R		0,27		0,27	0,27
1700000007075456	23-003-010-00331-0001	OLIVAR	S		0,48		0,48	0,48
1700000007075457	23-003-010-00332-0001	OLIVAR	S		0,04		0,04	0,04
1700000007075458	23-003-010-00157-0001	OLIVAR	S		0,42		0,42	0,42
1700000007075460	23-003-010-00304-0004	OLIVAR	R		0,25		0,25	0,25
1700000007075461	23-003-010-00317-0002	OLIVAR	R		0,23		0,23	0,23
1700000007075462	23-003-001-00469-0001	OLIVAR	S		0,53		0,53	0,53

INCIDENCIAS

INCIDENCIA DESCRIPCIÓN

242	Recinto pendiente de acreditación de titularidad. Recinto:23-003-001-00403-00001 Cultivo:101010 OLIVAR-PICUAL Secano Recinto:23-003-001-00468-00002 Cultivo:101010 OLIVAR-PICUAL Secano Recinto:23-003-001-00469-00007 Cultivo:101010 OLIVAR-PICUAL Secano Recinto:23-003-001-00519-00002 Cultivo:101010 OLIVAR-PICUAL Secano Recinto:23-003-001-09000-00024 Cultivo:101010 OLIVAR-PICUAL Secano Recinto:23-003-007-00166-00001 Cultivo:101010 OLIVAR-PICUAL Secano
3790	Recinto declarado inactivo Recinto:23-003-001-00469-00007 Cultivo: -

(1) Con incidencias que retienen pago o deniegan el expediente.
 (2) Se calcula sobre superficie declarada admisible.
 (3) Aplicación del artículo 16 bis del RD 147/2023.
 (4) Expediente con algunos recintos de pastos permanentes ubicados en espacios protegidos donde la carga ganadera mínima será 0,1 UGM/ha.

Puede verificar la integridad de una copia de este documento mediante la lectura del código QR adjunto o mediante el acceso a la dirección https://ws050.juntadeandalucia.es/verificarFirma indicando el código de VERIFICACIÓN			
FIRMADO POR	RAQUEL MARIA ESPIN CRESPO	29/01/2025	
VERIFICACIÓN	Pk2jm8S29JPBVKMPP4HRS4XES8EPGJ	PÁG. 120/215	



APELLIDOS Y NOMBRE / RAZÓN SOCIAL

BONILLA GARRIDO ANTONIO JESUS

NIF

****3102*

EXPEDIENTE

1150214

RESOLUCIÓN

CONCESIÓN DE LA AYUDA

DATOS DE MANTENIMIENTO UNIDADES

GRUPO DE PAGO	Sup. Dec. Admisible	Sup. Resuelta	Sobredecl.	% Sobredecl.
ZONAS DE LIMITACIONES NATURALES	12,90	12,90	0,00	0,00

RESUMEN DE PAGOS

		IMPORTE (Euros)				Total
		Calculado	FEADER	MAPA	CAPADR	
Resolución DGADM/SGCIA/SAMA 26/06/2024 de solicitud anual de pago	Importe resuelto		590,73	68,18	36,07	694,98
	Pago complementario		1,38	0,16	0,08	1,62
TOTAL		696,60	592,11	68,34	36,15	696,60

APLICACIÓN DE REDUCCIONES Y PENALIZACIONES (%)

Criterios de subvencionabilidad (1)	Presentación tardía	Omisión declaración	Condicionabilidad
0,00	0,00	0,00	0,00

IMPORTE (Euros)

Calculado(2)	Reducción	Penalización	Reducción Penalización (3)	Penalización adicional	Resuelto	FEADER	MAPA	CAPADR
696,60 €	0,00 €	0,00 €	0,00 €	0,00 €	696,60 €	592,11 €	68,34 €	36,15 €
Importe Unitario:	54,00 €	Nuevo Importe Unitario:		54,00 €				

(1) Con incidencias que retienen pago o deniegan el expediente.

(2) Se calcula sobre superficie declarada admisible.

(3) Aplicación del artículo 16 bis del RD 147/2023.

(4) Expediente con algunos recintos de pastos permanentes ubicados en espacios protegidos donde la carga ganadera mínima será 0,1 UGM/ha.

Puede verificar la integridad de una copia de este documento mediante la lectura del código QR adjunto o mediante el acceso a la dirección <https://ws050.juntadeandalucia.es/verificarFirma> indicando el código de VERIFICACIÓN

FIRMADO POR	RAQUEL MARIA ESPIN CRESPO	29/01/2025	
VERIFICACIÓN	Pk2jm8S29JPBVKMPP4HRS4XES8EPGJ	PÁG. 121/215	



RECINTOS PROPUESTOS

REF.	REFERENCIA SIGPAC	CULTIVO	S/R	USO SIGPAC	Sup. Dec. admisible	Sup. Campo	Sup. Determ.	Sup. Resuelta
-1335744	23-060-089-00088-0001	OLIVAR	S		0,02		0,02	0,02
-1335743	23-060-032-00225-0002	OLIVAR	S		0,04		0,04	0,04
-1335742	23-060-032-00225-0002	OLIVAR	S		1,55		1,55	1,55
-1095572	23-060-089-00182-0003	OLIVAR	S		0,29		0,29	0,29
-1095546	23-060-033-00150-0002	MELOCOTONEROS	R		0,47		0,47	0,47
-824762	23-060-032-00227-0004	OLIVAR	S		0,36		0,36	0,36
-508034	23-060-083-00038-0001	OLIVAR	S		0,01		0,01	0,01
-75752	23-060-034-00303-0007	OLIVAR	S		0,23		0,23	0,23
5101963	23-060-033-00143-0002	MELOCOTONEROS	R		0,14		0,14	0,14
5101964	23-060-033-00142-0003	SANDÍA	R		0,09		0,09	0,09
5101965	23-060-033-00143-0004	SANDÍA	R		0,13		0,13	0,13
5101966	23-060-033-00143-0005	MELOCOTONEROS	R		0,01		0,01	0,01
5101967	23-060-033-00144-0001	SANDÍA	R		0,03		0,03	0,03
5101968	23-060-033-00141-0002	MELOCOTONEROS	R		0,21		0,21	0,21
5101969	23-060-033-00142-0002	MELOCOTONEROS	R		0,12		0,12	0,12
5101970	23-060-033-00141-0004	SANDÍA	R		0,01		0,01	0,01
5132159	23-060-032-00225-0004	OLIVAR	S		0,10		0,10	0,10
5132161	23-060-032-00380-0001	OLIVAR	S		0,05		0,05	0,05
5132162	23-060-033-00103-0001	OLIVAR	S		0,22		0,22	0,22
5132163	23-060-087-00130-0001	OLIVAR	S		1,26		1,26	1,26
5132164	23-060-070-00018-0001	OLIVAR	S		0,83		0,83	0,83
5132165	23-060-032-00227-0001	OLIVAR	S		0,01		0,01	0,01
5132166	23-060-032-00227-0002	OLIVAR	S		0,02		0,02	0,02
5132170	23-060-070-00017-0001	OLIVAR	S		0,05		0,05	0,05
5132176	23-060-087-00131-0002	OLIVAR	S		0,04		0,04	0,04
5515068	23-060-033-00078-0002	MELOCOTONEROS	R		0,41		0,41	0,41
1700000006154178	23-060-034-00303-0003	OLIVAR	S		0,42		0,42	0,42
1700000006154179	23-060-089-00081-0004	OLIVAR	S		0,04		0,04	0,04
1700000006154180	23-060-069-00168-0002	OLIVAR	S		0,01		0,01	0,01
1700000006154181	23-060-069-00176-0001	OLIVAR	S		0,72		0,72	0,72
1700000006154182	23-060-083-00038-0001	OLIVAR	S		0,94		0,94	0,94
1700000006154184	23-060-089-00080-0004	OLIVAR	S		0,16		0,16	0,16
1700000006154185	23-060-060-00125-0003	OLIVAR	S		0,08		0,08	0,08
1700000006154186	23-060-060-00126-0001	OLIVAR	S		0,60		0,60	0,60
1700000006154187	23-060-060-00131-0001	OLIVAR	S		0,01		0,01	0,01
1700000006154188	23-060-032-00378-0001	OLIVAR	S		0,03		0,03	0,03
1700000006154189	23-060-032-00379-0001	OLIVAR	S		0,17		0,17	0,17
1700000006154190	23-060-032-00380-0001	OLIVAR	S		0,20		0,20	0,20
1700000006154191	23-060-032-00381-0001	OLIVAR	S		0,01		0,01	0,01
1700000006154192	23-060-032-00383-0008	OLIVAR	S		0,01		0,01	0,01
1700000006154193	23-060-060-00128-0001	OLIVAR	S		0,22		0,22	0,22
1700000006154194	23-060-089-00092-0001	OLIVAR	S		0,24		0,24	0,24
1700000006154196	23-060-033-00134-0001	OLIVAR	S		0,76		0,76	0,76
1700000006361506	23-060-060-00129-0001	OLIVAR	S		0,03		0,03	0,03
1700000006361507	23-060-060-00130-0001	OLIVAR	S		0,72		0,72	0,72
1700000006361508	23-060-069-00194-0009	OLIVAR	S		0,01		0,01	0,01
1700000006361509	23-060-069-00180-0001	OLIVAR	S		0,02		0,02	0,02
1700000006361510	23-060-069-00194-0001	OLIVAR	S		0,80		0,80	0,80

(1) Con incidencias que retienen pago o deniegan el expediente.
(2) Se calcula sobre superficie declarada admisible.
(3) Aplicación del artículo 16 bis del RD 147/2023.
(4) Expediente con algunos recintos de pastos permanentes ubicados en espacios protegidos donde la carga ganadera mínima será 0,1 UGM/ha.

<p>Puede verificar la integridad de una copia de este documento mediante la lectura del código QR adjunto o mediante el acceso a la dirección https://ws050.juntadeandalucia.es/verificarFirma indicando el código de VERIFICACIÓN</p>			
FIRMADO POR	RAQUEL MARIA ESPIN CRESPO	29/01/2025	
VERIFICACIÓN	Pk2jm8S29JPBVKMPP4HRS4XES8EPGJ	PÁG. 122/215	



APELLIDOS Y NOMBRE / RAZÓN SOCIAL

CABRERA GARRIDO ANTONIO ÁNGEL

NIF

****4057*

EXPEDIENTE

1278439

RESOLUCIÓN

CONCESIÓN DE LA AYUDA

DATOS DE MANTENIMIENTO UNIDADES

GRUPO DE PAGO	Sup. Dec. Admisible	Sup. Resuelta	Sobredecl.	% Sobredecl.
ZONAS DE LIMITACIONES NATURALES	18,26	18,26	0,00	0,00

RESUMEN DE PAGOS

	IMPORTE (Euros)				Total
	Calculado	FEADER	MAPA	CAPADR	
Resolución DGADM/SGCIA/SAMA 26/06/2024 de solicitud anual de pago	Importe resuelto	804,67	92,86	49,13	946,67
	Pago complementario	3,54	0,41	0,21	4,16
	TOTAL	950,83	808,21	93,27	49,34

APLICACIÓN DE REDUCCIONES Y PENALIZACIONES (%)

Criterios de subvencionabilidad (1)	Presentación tardía	Omisión declaración	Condicionalidad
0,00	0,00	0,00	0,00

IMPORTE (Euros)

Calculado(2)	Reducción	Penalización	Reducción Penalización (3)	Penalización adicional	Resuelto	FEADER	MAPA	CAPADR
950,83 €	0,00 €	0,00 €	0,00 €	0,00 €	950,83 €	808,21 €	93,28 €	49,34 €
Importe Unitario:	54,00 €	Nuevo Importe Unitario:	52,07 €					

RECINTOS PROPUESTOS

REF.	REFERENCIA SIGPAC	CULTIVO	S/R	USO SIGPAC	Sup. Dec. admisible	Sup. Campo	Sup. Determ.	Sup. Resuelta
-1561253	23-009-032-00293-0001	OLIVAR	S		1,40		1,40	1,40
-1339727	23-092-051-00048-0001	OLIVAR	S		0,02		0,02	0,02
-130672	23-009-032-00332-0001	OLIVAR	R		0,06		0,06	0,06
-130639	23-009-032-00329-0001	OLIVAR	R		0,80		0,80	0,80
7516205	23-009-031-00264-0002	OLIVAR	R		0,32		0,32	0,32
1700000004620873	23-009-001-00253-0001	OLIVAR	S		0,57		0,57	0,57
1700000004620874	23-092-051-00049-0001	OLIVAR	S		0,52		0,52	0,52
1700000004620876	23-009-019-00125-0002	OLIVAR	S		0,36		0,36	0,36
1700000004620877	23-009-013-00233-0001	OLIVAR	S		0,06		0,06	0,06
1700000004620878	23-009-013-00234-0001	OLIVAR	S		0,29		0,29	0,29
1700000005547522	23-009-003-00019-0002	OLIVAR	S		0,09		0,09	0,09
1700000005547523	23-009-003-00020-0001	OLIVAR	S		2,30		2,30	2,30
1700000005547525	23-085-006-00108-0002	OLIVAR	R		0,27		0,27	0,27
1700000005547526	23-085-006-00108-0001	OLIVAR	S		3,14		3,14	3,14
1700000005547527	23-014-008-00112-0001	OLIVAR	S		1,72		1,72	1,72
1700000005547530	23-009-032-00298-0001	OLIVAR	S		1,44		1,44	1,44
1700000005547531	23-009-031-00264-0001	OLIVAR	R		0,37		0,37	0,37
1700000005547532	23-014-008-00042-0001	OLIVAR	S		0,38		0,38	0,38
1700000005547533	23-014-006-00149-0001	OLIVAR	S		0,10		0,10	0,10
1700000005547535	23-009-032-00355-0001	OLIVAR	S		1,23		1,23	1,23
1700000005547537	23-009-025-00103-0001	OLIVAR	S		0,72		0,72	0,72
1700000005547538	23-009-026-00143-0001	OLIVAR	S		0,55		0,55	0,55
1700000005547539	23-009-026-00146-0001	OLIVAR	S		0,24		0,24	0,24
1700000005547540	23-009-028-00097-0001	OLIVAR	S		0,41		0,41	0,41
1700000005547541	23-009-030-00033-0001	OLIVAR	S		0,35		0,35	0,35
1700000005547547	23-009-018-00043-0001	OLIVAR	S		0,55		0,55	0,55

(1) Con incidencias que retienen pago o deniegan el expediente.
 (2) Se calcula sobre superficie declarada admisible.
 (3) Aplicación del artículo 16 bis del RD 147/2023.
 (4) Expediente con algunos recintos de pastos permanentes ubicados en espacios protegidos donde la carga ganadera mínima será 0,1 UGM/ha.

Puede verificar la integridad de una copia de este documento mediante la lectura del código QR adjunto o mediante el acceso a la dirección https://ws050.juntadeandalucia.es/verificarFirma indicando el código de VERIFICACIÓN			
FIRMADO POR	RAQUEL MARIA ESPIN CRESPO	29/01/2025	
VERIFICACIÓN	Pk2jm8S29JPBVKMPP4HRS4XES8EPGJ	PÁG. 123/215	



- (1) Con incidencias que retienen pago o deniegan el expediente.
- (2) Se calcula sobre superficie declarada admisible.
- (3) Aplicación del artículo 16 bis del RD 147/2023.
- (4) Expediente con algunos recintos de pastos permanentes ubicados en espacios protegidos donde la carga ganadera mínima será 0,1 UGM/ha.

Puede verificar la integridad de una copia de este documento mediante la lectura del código QR adjunto o mediante el acceso a la dirección <https://ws050.juntadeandalucia.es/verificarFirma> indicando el código de VERIFICACIÓN

FIRMADO POR	RAQUEL MARIA ESPIN CRESPO	29/01/2025
VERIFICACIÓN	Pk2jm8S29JPBVKMPP4HRS4XES8EPGJ	PÁG. 124/215





APELLIDOS Y NOMBRE / RAZÓN SOCIAL

CANDELARIO CANTERO JUAN MANUEL

NIF

****3046*

EXPEDIENTE

1154875

RESOLUCIÓN

CONCESIÓN DE LA AYUDA

DATOS DE MANTENIMIENTO UNIDADES

GRUPO DE PAGO	Sup. Dec. Admisible	Sup. Resuelta	Sobredecl.	% Sobredecl.
ZONAS DE LIMITACIONES NATURALES	41,50	41,43	0,07	0,17

RESUMEN DE PAGOS

	Calculado	IMPORTE (Euros)			Total
		FEADER	MAPA	CAPADR	
Resolución DGADM/SGCIA/SAMA 26/06/2024 de solicitud anual de pago	Importe resuelto	1.007,12	116,23	61,50	1.184,85
	Pago complementario	0,98	0,11	0,06	1,15
TOTAL	1.188,00	1.008,10	116,34	61,56	1.186,00

APLICACIÓN DE REDUCCIONES Y PENALIZACIONES (%)

Criterios de subvencionabilidad (1)	Presentación tardía	Omisión declaración	Condicionalidad
0,00	0,00	0,00	0,00

IMPORTE (Euros)

Calculado(2)	Reducción	Penalización	Reducción Penalización (3)	Penalización adicional	Resuelto	FEADER	MAPA	CAPADR
1.188,00 €	2,00 €	0,00 €	0,00 €	0,00 €	1.186,00 €	1.008,10 €	116,35 €	61,55 €
Importe Unitario:	54,00 €	Nuevo Importe Unitario:	28,63 €					

RECINTOS PROPUESTOS

REF.	REFERENCIA SIGPAC	CULTIVO	S/R	USO SIGPAC	Sup. Dec. admisible	Sup. Campo	Sup. Determ.	Sup. Resuelta
4620654	23-006-013-00179-0006	OLIVAR	S		5,67		5,67	5,60
4620666	23-006-013-00178-0006	OLIVAR	S		0,29		0,29	0,29
5256876	23-056-017-00026-0002	OLIVAR	S		2,69		2,69	2,69
5279882	23-056-017-00026-0003	OLIVAR	S		1,58		1,58	1,58
6854719	23-006-012-00026-0002	OLIVAR	S		14,85		14,85	14,85
6854720	23-006-012-00105-0001	OLIVAR	S		5,51		5,51	5,51
6862572	23-056-012-00037-0001	OLIVAR	R		2,78		2,78	2,78
6910527	23-006-012-00004-0002	OLIVAR	S		0,07		0,07	0,07
6910535	23-006-012-00004-0002	OLIVAR	S		0,03		0,03	0,03
6914973	23-006-012-00005-0001	OLIVAR	S		0,02		0,02	0,02
6914974	23-006-012-00030-0001	OLIVAR	S		8,01		8,01	8,01

INCIDENCIAS

INCIDENCIA DESCRIPCIÓN

4272 Verifica que las líneas de declaración de las Solicitudes Únicas no tienen solapes con la capa de Retroactividad Gráfica (ambas de la misma campaña) a nivel de expediente/línea de declaración gráfica de la solicitud.
 Recinto:23-006-013-00179-00006 Cultivo: - Agregado de la referencia del recinto.:0 Zona de la referencia del recinto.:0 Superficie solapada.:0,07 Id. Incid.:99765035

(1) Con incidencias que retienen pago o deniegan el expediente.

(2) Se calcula sobre superficie declarada admisible.

(3) Aplicación del artículo 16 bis del RD 147/2023.

(4) Expediente con algunos recintos de pastos permanentes ubicados en espacios protegidos donde la carga ganadera mínima será 0,1 UGM/ha.

Puede verificar la integridad de una copia de este documento mediante la lectura del código QR adjunto o mediante el acceso a la dirección <https://ws050.juntadeandalucia.es/verificarFirma> indicando el código de VERIFICACIÓN

FIRMADO POR	RAQUEL MARIA ESPIN CRESPO	29/01/2025
VERIFICACIÓN	Pk2jm8S29JPBVKMPP4HRS4XES8EPGJ	PÁG. 125/215





APELLIDOS Y NOMBRE / RAZÓN SOCIAL

CHINCHILLA MORCILLO JOSE

NIF

****7608*

EXPEDIENTE

1106574

RESOLUCIÓN

CONCESIÓN DE LA AYUDA

DATOS DE MANTENIMIENTO UNIDADES

GRUPO DE PAGO	Sup. Dec. Admisible	Sup. Resuelta	Sobredecl.	% Sobredecl.
ZONAS DE LIMITACIONES NATURALES	345,02	345,02	0,00	0,00

RESUMEN DE PAGOS

	IMPORTE (Euros)				Total
	Calculado	FEADER	MAPA	CAPADR	
Resolución DGADM/SGCIA/SAMA 26/06/2024 de solicitud anual de pago	Importe resuelto	855,45	98,73	52,24	1.006,42
	Pago complementario	154,34	17,81	9,43	181,58
	TOTAL	1.188,00	1.009,79	116,54	61,67

APLICACIÓN DE REDUCCIONES Y PENALIZACIONES (%)

Criterios de subvencionabilidad (1)	Presentación tardía	Omisión declaración	Condicionalidad
0,00	0,00	0,00	0,00

IMPORTE (Euros)

Calculado(2)	Reducción	Penalización	Reducción Penalización (3)	Penalización adicional	Resuelto	FEADER	MAPA	CAPADR
1.188,00 €	0,00 €	0,00 €	0,00 €	0,00 €	1.188,00 €	1.009,80 €	116,54 €	61,66 €
Importe Unitario:	54,00 €	Nuevo Importe Unitario:	3,44 €					

RECINTOS PROPUESTOS

REF.	REFERENCIA SIGPAC	CULTIVO	S/R	USO SIGPAC	Sup. Dec. admisible	Sup. Campo	Sup. Determ.	Sup. Resuelta
-1370908	23-021-002-00002-0024	PASTOS PERMANENTES DE 5 O MAS AÑOS	S		0,51		0,51	0,51
-1370907	23-021-002-00001-0006	PASTOS PERMANENTES DE 5 O MAS AÑOS	S		73,98		73,98	73,98
-1370906	23-021-002-00001-0005	PASTOS PERMANENTES DE 5 O MAS AÑOS	S		70,18		70,18	70,18
-1136401	23-021-002-00001-0022	PASTOS PERMANENTES DE 5 O MAS AÑOS	S		1,90		1,90	1,90
-1136392	23-021-002-00001-0021	PASTOS PERMANENTES DE 5 O MAS AÑOS	S		4,55		4,55	4,55
-1136380	23-021-002-00001-0009	PASTOS PERMANENTES DE 5 O MAS AÑOS	S		0,21		0,21	0,21
6861884	23-021-002-00001-0008	PASTOS PERMANENTES DE 5 O MAS AÑOS	S		1,11		1,11	1,11
6861885	23-021-002-00001-0007	PASTOS PERMANENTES DE 5 O MAS AÑOS	S		5,15		5,15	5,15
6861886	23-021-026-00003-0001	PASTOS PERMANENTES DE 5 O MAS AÑOS	S		3,25		3,25	3,25
6861887	23-021-002-00001-0015	PASTOS PERMANENTES DE 5 O MAS AÑOS	S		0,56		0,56	0,56
6861888	23-021-026-00003-0004	PASTOS PERMANENTES DE 5 O MAS AÑOS	S		0,03		0,03	0,03
6861889	23-021-026-00003-0002	PASTOS PERMANENTES DE 5 O MAS AÑOS	S		0,81		0,81	0,81
6861891	23-021-001-00001-0002	PASTOS PERMANENTES DE 5 O MAS AÑOS	S		1,37		1,37	1,37
6861892	23-021-001-00001-0004	PASTOS PERMANENTES DE 5 O MAS AÑOS	S		0,25		0,25	0,25
6861893	23-021-001-00001-0003	PASTOS PERMANENTES DE 5 O MAS AÑOS	S		10,89		10,89	10,89
6946364	23-021-002-00001-0016	PASTOS PERMANENTES DE 5 O MAS AÑOS	S		89,34		89,34	89,34
170000006443042	23-021-002-00001-0018	PASTOS PERMANENTES DE 5 O MAS AÑOS	S		80,93		80,93	80,93

(1) Con incidencias que retienen pago o deniegan el expediente.

(2) Se calcula sobre superficie declarada admisible.

(3) Aplicación del artículo 16 bis del RD 147/2023.

(4) Expediente con algunos recintos de pastos permanentes ubicados en espacios protegidos donde la carga ganadera mínima será 0,1 UGM/ha.

Puede verificar la integridad de una copia de este documento mediante la lectura del código QR adjunto o mediante el acceso a la dirección <https://ws050.juntadeandalucia.es/verificarFirma> indicando el código de VERIFICACIÓN

FIRMADO POR

RAQUEL MARIA ESPIN CRESPO

29/01/2025

VERIFICACIÓN

Pk2jm8S29JPBVKMPP4HRS4XES8EPGJ

PÁG. 126/215





Datos considerados para el Cálculo de la Carga Ganadera del expediente

Superficie determinada para Cálculo Carga Ganadera: 595,04 ha

Carga Ganadera del Expediente: 0,24 ugm/ha (4)

Explotación	Especie	Ugm Calculada para CG
ES230210006064	BOVINA	66,81
ES239040000201	BOVINA	73,40

Recintos Determinados para el Cálculo de Garga Ganadera

REF.	REFERENCIA SIGPAC	CULTIVO	DESCRIPCIÓN CULTIVO	S/R	SUP. RESUELTA (ha)
-1370908	23-021-002-00002-00024	62000	PASTOS PERMANENTES DE 5 O MAS AÑOS-SIN VARIEDAD	S	0,51
-1370907	23-021-002-00001-00006	62000	PASTOS PERMANENTES DE 5 O MAS AÑOS-SIN VARIEDAD	S	73,98
-1370906	23-021-002-00001-00005	62000	PASTOS PERMANENTES DE 5 O MAS AÑOS-SIN VARIEDAD	S	70,18
-1136401	23-021-002-00001-00022	62000	PASTOS PERMANENTES DE 5 O MAS AÑOS-SIN VARIEDAD	S	1,90
-1136392	23-021-002-00001-00021	62000	PASTOS PERMANENTES DE 5 O MAS AÑOS-SIN VARIEDAD	S	4,55
-1136380	23-021-002-00001-00009	62000	PASTOS PERMANENTES DE 5 O MAS AÑOS-SIN VARIEDAD	S	0,21
5341025	23-078-030-00528-00009	62000	PASTOS PERMANENTES DE 5 O MAS AÑOS-SIN VARIEDAD	S	4,95
5341026	23-078-030-00528-00009	62000	PASTOS PERMANENTES DE 5 O MAS AÑOS-SIN VARIEDAD	S	1,48
6861884	23-021-002-00001-00008	62000	PASTOS PERMANENTES DE 5 O MAS AÑOS-SIN VARIEDAD	S	1,11
6861885	23-021-002-00001-00007	62000	PASTOS PERMANENTES DE 5 O MAS AÑOS-SIN VARIEDAD	S	5,15
6861886	23-021-026-00003-00001	62000	PASTOS PERMANENTES DE 5 O MAS AÑOS-SIN VARIEDAD	S	3,25
6861887	23-021-002-00001-00015	62000	PASTOS PERMANENTES DE 5 O MAS AÑOS-SIN VARIEDAD	S	0,56
6861888	23-021-026-00003-00004	62000	PASTOS PERMANENTES DE 5 O MAS AÑOS-SIN VARIEDAD	S	0,03
6861889	23-021-026-00003-00002	62000	PASTOS PERMANENTES DE 5 O MAS AÑOS-SIN VARIEDAD	S	0,81
6861891	23-021-001-00001-00002	62000	PASTOS PERMANENTES DE 5 O MAS AÑOS-SIN VARIEDAD	S	1,37
6861892	23-021-001-00001-00004	62000	PASTOS PERMANENTES DE 5 O MAS AÑOS-SIN VARIEDAD	S	0,25
6861893	23-021-001-00001-00003	62000	PASTOS PERMANENTES DE 5 O MAS AÑOS-SIN VARIEDAD	S	10,89
6933745	23-078-030-00645-00001	62000	PASTOS PERMANENTES DE 5 O MAS AÑOS-SIN VARIEDAD	S	51,12
6946364	23-021-002-00001-00016	62000	PASTOS PERMANENTES DE 5 O MAS AÑOS-SIN VARIEDAD	S	89,34
1700000006442945	23-078-030-00693-00001	62000	PASTOS PERMANENTES DE 5 O MAS AÑOS-SIN VARIEDAD	S	0,10
1700000006442946	23-078-030-00692-00001	62000	PASTOS PERMANENTES DE 5 O MAS AÑOS-SIN VARIEDAD	S	1,40
1700000006442947	23-078-030-00694-00001	62000	PASTOS PERMANENTES DE 5 O MAS AÑOS-SIN VARIEDAD	S	0,43
1700000006442959	23-078-030-00674-00001	62000	PASTOS PERMANENTES DE 5 O MAS AÑOS-SIN VARIEDAD	S	0,19
1700000006442961	23-078-013-00651-00001	62000	PASTOS PERMANENTES DE 5 O MAS AÑOS-SIN VARIEDAD	S	0,17
1700000006442962	23-078-030-00528-00010	62000	PASTOS PERMANENTES DE 5 O MAS AÑOS-SIN VARIEDAD	S	0,96
1700000006442966	23-078-030-00685-00001	62000	PASTOS PERMANENTES DE 5 O MAS AÑOS-SIN VARIEDAD	S	0,63
1700000006442967	23-078-030-00686-00001	62000	PASTOS PERMANENTES DE 5 O MAS AÑOS-SIN VARIEDAD	S	0,55
1700000006442968	23-078-030-00650-00001	62000	PASTOS PERMANENTES DE 5 O MAS AÑOS-SIN VARIEDAD	S	0,13
1700000006442969	23-078-030-00691-00001	62000	PASTOS PERMANENTES DE 5 O MAS AÑOS-SIN VARIEDAD	S	0,58
1700000006442970	23-078-013-00653-00002	62000	PASTOS PERMANENTES DE 5 O MAS AÑOS-SIN VARIEDAD	S	0,32

(1) Con incidencias que retienen pago o deniegan el expediente.

(2) Se calcula sobre superficie declarada admisible.

(3) Aplicación del artículo 16 bis del RD 147/2023.

(4) Expediente con algunos recintos de pastos permanentes ubicados en espacios protegidos donde la carga ganadera mínima será 0,1 UGM/ha.

Puede verificar la integridad de una copia de este documento mediante la lectura del código QR adjunto o mediante el acceso a la dirección <https://ws050.juntadeandalucia.es/verificarFirma> indicando el código de VERIFICACIÓN

FIRMADO POR	RAQUEL MARIA ESPIN CRESPO	29/01/2025
VERIFICACIÓN	Pk2jm8S29JPBVKMPP4HRS4XES8EPGJ	PÁG. 127/215





Recintos Determinados para el Cálculo de Garga Ganadera

REF.	REFERENCIA SIGPAC	CULTIVO	DESCRIPCIÓN CULTIVO	S/R	SUP. RESUELTA (ha)
170000006442975	23-078-030-00723-00001	62000	PASTOS PERMANENTES DE 5 O MAS AÑOS-SIN VARIEDAD	S	0,24
170000006442976	23-078-030-00729-00001	62000	PASTOS PERMANENTES DE 5 O MAS AÑOS-SIN VARIEDAD	S	0,41
170000006442977	23-078-013-00671-00001	62000	PASTOS PERMANENTES DE 5 O MAS AÑOS-SIN VARIEDAD	S	0,22
170000006442978	23-078-013-00672-00001	62000	PASTOS PERMANENTES DE 5 O MAS AÑOS-SIN VARIEDAD	S	0,19
170000006442979	23-078-013-00677-00001	62000	PASTOS PERMANENTES DE 5 O MAS AÑOS-SIN VARIEDAD	S	0,24
170000006442982	23-078-013-00670-00006	20000	BARBECHO TRADICIONAL-SIN VARIEDAD	S	1,03
170000006442983	23-078-013-00673-00001	20000	BARBECHO TRADICIONAL-SIN VARIEDAD	S	0,19
170000006442984	23-078-013-00674-00001	20000	BARBECHO TRADICIONAL-SIN VARIEDAD	S	0,20
170000006442985	23-078-013-00675-00001	20000	BARBECHO TRADICIONAL-SIN VARIEDAD	S	0,44
170000006442986	23-078-013-00676-00002	20000	BARBECHO TRADICIONAL-SIN VARIEDAD	S	0,29
170000006442990	23-078-030-00701-00001	62000	PASTOS PERMANENTES DE 5 O MAS AÑOS-SIN VARIEDAD	S	0,37
170000006442991	23-078-030-00702-00001	62000	PASTOS PERMANENTES DE 5 O MAS AÑOS-SIN VARIEDAD	S	0,46
170000006442992	23-078-030-00697-00002	62000	PASTOS PERMANENTES DE 5 O MAS AÑOS-SIN VARIEDAD	S	1,13
170000006442993	23-078-030-00698-00001	62000	PASTOS PERMANENTES DE 5 O MAS AÑOS-SIN VARIEDAD	S	0,30
170000006442994	23-078-030-00699-00001	62000	PASTOS PERMANENTES DE 5 O MAS AÑOS-SIN VARIEDAD	S	0,12
170000006442995	23-078-030-00700-00001	62000	PASTOS PERMANENTES DE 5 O MAS AÑOS-SIN VARIEDAD	S	0,09
170000006442996	23-078-030-00528-00009	62000	PASTOS PERMANENTES DE 5 O MAS AÑOS-SIN VARIEDAD	S	165,72
170000006443004	23-078-030-00661-00001	62000	PASTOS PERMANENTES DE 5 O MAS AÑOS-SIN VARIEDAD	S	1,14
170000006443005	23-078-030-00684-00001	62000	PASTOS PERMANENTES DE 5 O MAS AÑOS-SIN VARIEDAD	S	0,51
170000006443006	23-078-030-00675-00002	62000	PASTOS PERMANENTES DE 5 O MAS AÑOS-SIN VARIEDAD	S	0,14
170000006443007	23-078-030-00677-00001	62000	PASTOS PERMANENTES DE 5 O MAS AÑOS-SIN VARIEDAD	S	2,33
170000006443008	23-078-030-00695-00001	62000	PASTOS PERMANENTES DE 5 O MAS AÑOS-SIN VARIEDAD	S	0,23
170000006443009	23-078-030-00696-00001	62000	PASTOS PERMANENTES DE 5 O MAS AÑOS-SIN VARIEDAD	S	0,22
170000006443011	23-078-030-00680-00001	62000	PASTOS PERMANENTES DE 5 O MAS AÑOS-SIN VARIEDAD	S	0,46
170000006443012	23-078-030-00681-00001	62000	PASTOS PERMANENTES DE 5 O MAS AÑOS-SIN VARIEDAD	S	0,30
170000006443013	23-078-030-00678-00001	62000	PASTOS PERMANENTES DE 5 O MAS AÑOS-SIN VARIEDAD	S	0,13
170000006443014	23-078-030-00679-00001	62000	PASTOS PERMANENTES DE 5 O MAS AÑOS-SIN VARIEDAD	S	0,20
170000006443015	23-078-030-00682-00001	62000	PASTOS PERMANENTES DE 5 O MAS AÑOS-SIN VARIEDAD	S	0,41
170000006443024	23-078-030-00729-00002	62000	PASTOS PERMANENTES DE 5 O MAS AÑOS-SIN VARIEDAD	S	0,01
170000006443025	23-078-013-00652-00002	62000	PASTOS PERMANENTES DE 5 O MAS AÑOS-SIN VARIEDAD	S	0,46
170000006443026	23-078-013-00648-00001	62000	PASTOS PERMANENTES DE 5 O MAS AÑOS-SIN VARIEDAD	S	0,18
170000006443031	23-078-030-00657-00001	62000	PASTOS PERMANENTES DE 5 O MAS AÑOS-SIN VARIEDAD	S	1,76
170000006443032	23-078-030-00658-00001	62000	PASTOS PERMANENTES DE 5 O MAS AÑOS-SIN VARIEDAD	S	0,58
170000006443033	23-078-030-00660-00001	62000	PASTOS PERMANENTES DE 5 O MAS AÑOS-SIN VARIEDAD	S	0,86
170000006443034	23-078-030-00649-00001	62000	PASTOS PERMANENTES DE 5 O MAS AÑOS-SIN VARIEDAD	S	2,74
170000006443036	23-078-013-00637-00001	62000	PASTOS PERMANENTES DE 5 O MAS AÑOS-SIN VARIEDAD	S	0,16
170000006443037	23-078-030-00659-00001	62000	PASTOS PERMANENTES DE 5 O MAS AÑOS-SIN VARIEDAD	S	0,25
170000006443038	23-078-030-00651-00001	62000	PASTOS PERMANENTES DE 5 O MAS AÑOS-SIN VARIEDAD	S	0,08

(1) Con incidencias que retienen pago o deniegan el expediente.

(2) Se calcula sobre superficie declarada admisible.

(3) Aplicación del artículo 16 bis del RD 147/2023.

(4) Expediente con algunos recintos de pastos permanentes ubicados en espacios protegidos donde la carga ganadera mínima será 0,1 UGM/ha.

Puede verificar la integridad de una copia de este documento mediante la lectura del código QR adjunto o mediante el acceso a la dirección <https://ws050.juntadeandalucia.es/verificarFirma> indicando el código de VERIFICACIÓN

FIRMADO POR	RAQUEL MARIA ESPIN CRESPO	29/01/2025
VERIFICACIÓN	Pk2jm8S29JPBVKMPP4HRS4XES8EPGJ	PÁG. 128/215





Recintos Determinados para el Cálculo de Garga Ganadera

REF.	REFERENCIA SIGPAC	CULTIVO	DESCRIPCIÓN CULTIVO	S/R	SUP. RESUELTA (ha)
170000006443039	23-078-013-00603-00001	62000	PASTOS PERMANENTES DE 5 O MAS AÑOS-SIN VARIEDAD	S	2,22
170000006443042	23-021-002-00001-00018	62000	PASTOS PERMANENTES DE 5 O MAS AÑOS-SIN VARIEDAD	S	80,93

Incidencias de carga ganadera

INCIDENCIA DESCRIPCIÓN

- 3795 Recinto declarado con una situación de riesgo de abandono.
 Recinto:23-078-013-00698-00001 Cultivo: -
 Recinto:23-078-013-00699-00004 Cultivo: -
 Recinto:23-078-015-00418-00003 Cultivo: -
 Recinto:23-078-013-00783-00003 Cultivo: -
 Recinto:23-078-013-00784-00001 Cultivo: -
- 86128 Recinto de Forrajeras que no ha contabilizado para Carga Ganadera por no tener una explotación válida para el cálculo de la Carga Ganadera
 Recinto:23-078-015-00418-00003 Cultivo:20 BARBECHO TRADICIONAL-
 Recinto:23-078-013-00776-00002 Cultivo:20 BARBECHO TRADICIONAL-
 Recinto:23-078-013-00783-00003 Cultivo:20 BARBECHO TRADICIONAL-
 Recinto:23-078-013-00784-00001 Cultivo:20 BARBECHO TRADICIONAL-
 Recinto:23-078-013-00737-00001 Cultivo:20 BARBECHO TRADICIONAL-
 Recinto:23-078-013-00738-00001 Cultivo:20 BARBECHO TRADICIONAL-
 Recinto:23-078-013-00739-00001 Cultivo:20 BARBECHO TRADICIONAL-
 Recinto:23-078-013-00696-00002 Cultivo:20 BARBECHO TRADICIONAL-
 Recinto:23-078-013-00697-00002 Cultivo:20 BARBECHO TRADICIONAL-
 Recinto:23-078-030-00697-00001 Cultivo:20 BARBECHO TRADICIONAL-
 Recinto:23-078-013-00678-00001 Cultivo:20 BARBECHO TRADICIONAL-
 Recinto:23-078-013-00679-00001 Cultivo:20 BARBECHO TRADICIONAL-
 Recinto:23-078-013-01025-00001 Cultivo:20 BARBECHO TRADICIONAL-
 Recinto:23-078-013-00775-00002 Cultivo:20 BARBECHO TRADICIONAL-
 Recinto:23-078-013-00690-00002 Cultivo:20 BARBECHO TRADICIONAL-
- 86133 Recinto de forrajera No solicitado para Cálculo de Carga Ganadera que No pertenece a Explotación.
 Recinto:23-078-015-00418-00003 Cultivo:20000 BARBECHO TRADICIONAL-SIN VARIEDAD Secano
 Recinto:23-078-013-00776-00002 Cultivo:20000 BARBECHO TRADICIONAL-SIN VARIEDAD Secano
 Recinto:23-078-013-00783-00003 Cultivo:20000 BARBECHO TRADICIONAL-SIN VARIEDAD Secano
 Recinto:23-078-013-00784-00001 Cultivo:20000 BARBECHO TRADICIONAL-SIN VARIEDAD Secano
 Recinto:23-078-013-00737-00001 Cultivo:20000 BARBECHO TRADICIONAL-SIN VARIEDAD Regadío
 Recinto:23-078-013-00738-00001 Cultivo:20000 BARBECHO TRADICIONAL-SIN VARIEDAD Regadío
 Recinto:23-078-013-00739-00001 Cultivo:20000 BARBECHO TRADICIONAL-SIN VARIEDAD Regadío
 Recinto:23-078-013-00696-00002 Cultivo:20000 BARBECHO TRADICIONAL-SIN VARIEDAD Secano
 Recinto:23-078-013-00697-00002 Cultivo:20000 BARBECHO TRADICIONAL-SIN VARIEDAD Secano
 Recinto:23-078-030-00697-00001 Cultivo:20000 BARBECHO TRADICIONAL-SIN VARIEDAD Secano
 Recinto:23-078-013-00678-00001 Cultivo:20000 BARBECHO TRADICIONAL-SIN VARIEDAD Secano
 Recinto:23-078-013-00679-00001 Cultivo:20000 BARBECHO TRADICIONAL-SIN VARIEDAD Secano
 Recinto:23-078-013-01025-00001 Cultivo:20000 BARBECHO TRADICIONAL-SIN VARIEDAD Secano
 Recinto:23-078-013-00775-00002 Cultivo:20000 BARBECHO TRADICIONAL-SIN VARIEDAD Secano
 Recinto:23-078-013-00690-00002 Cultivo:20000 BARBECHO TRADICIONAL-SIN VARIEDAD Secano

(1) Con incidencias que retienen pago o deniegan el expediente.

(2) Se calcula sobre superficie declarada admisible.

(3) Aplicación del artículo 16 bis del RD 147/2023.

(4) Expediente con algunos recintos de pastos permanentes ubicados en espacios protegidos donde la carga ganadera mínima será 0,1 UGM/ha.

Puede verificar la integridad de una copia de este documento mediante la lectura del código QR adjunto o mediante el acceso a la dirección <https://ws050.juntadeandalucia.es/verificarFirma> indicando el código de VERIFICACIÓN

FIRMADO POR	RAQUEL MARIA ESPIN CRESPO	29/01/2025
VERIFICACIÓN	Pk2jm8S29JPBVKMPP4HRS4XES8EPGJ	PÁG. 129/215





APELLIDOS Y NOMBRE / RAZÓN SOCIAL

COBO MEDINA JUAN MANUEL

NIF
****1499*

EXPEDIENTE
1201089

RESOLUCIÓN
CONCESIÓN DE LA AYUDA

DATOS DE MANTENIMIENTO UNIDADES

GRUPO DE PAGO	Sup. Dec. Admisible	Sup. Resuelta	Sobredecl.	% Sobredecl.
ZONAS DE LIMITACIONES NATURALES	14,09	13,95	0,14	0,99

RESUMEN DE PAGOS

	Calculado	IMPORTE (Euros)			Total
		FEADER	MAPA	CAPADR	
Resolución DGADM/SGCIA/SAMA 26/06/2024 de solicitud anual de pago	Importe resuelto	637,55	73,58	38,93	750,06
	Pago complementario	2,75	0,32	0,17	3,24
TOTAL	760,86	640,30	73,90	39,10	753,30

APLICACIÓN DE REDUCCIONES Y PENALIZACIONES (%)

Criterios de subvencionabilidad (1)	Presentación tardía	Omisión declaración	Condicionalidad
0,00	0,00	0,00	0,00

IMPORTE (Euros)

Calculado(2)	Reducción	Penalización	Reducción Penalización (3)	Penalización adicional	Resuelto	FEADER	MAPA	CAPADR
760,86 €	7,56 €	0,00 €	0,00 €	0,00 €	753,30 €	640,31 €	73,90 €	39,09 €
Importe Unitario:	54,00 €	Nuevo Importe Unitario:	54,00 €					

RECINTOS PROPUESTOS

REF.	REFERENCIA SIGPAC	CULTIVO	S/R	USO SIGPAC	Sup. Dec. admisible	Sup. Campo	Sup. Determ.	Sup. Resuelta
-1561688	23-010-013-00137-0006	OLIVAR	R		0,06		0,06	0,06
-1561684	23-010-013-00137-0008	OLIVAR	R		0,88		0,88	0,88
-1561647	23-010-013-00107-0002	OLIVAR	S		0,14		0,14	0,00
-1561595	23-010-013-00137-0009	OLIVAR	S		0,12		0,12	0,12
-1561593	23-010-013-00137-0003	OLIVAR	R		0,31		0,31	0,31
-1561592	23-010-013-00137-0002	OLIVAR	S		1,16		1,16	1,16
-1561590	23-010-013-00137-0001	OLIVAR	R		2,03		2,03	2,03
-1307582	23-010-006-00086-0001	OLIVAR	S		0,21		0,21	0,21
-585738	23-010-007-00090-0001	OLIVAR	S		0,01		0,01	0,01
-585690	23-010-007-00104-0002	OLIVAR	S		0,13		0,13	0,13
4186037	23-010-013-00117-0001	OLIVAR	S		1,90		1,90	1,90
4186038	23-010-013-00117-0003	OLIVAR	R		4,09		4,09	4,09
4186040	23-010-013-00111-0003	OLIVAR	R		1,17		1,17	1,17
4186045	23-010-013-00092-0003	OLIVAR	R		0,02		0,02	0,02
4658459	23-010-026-00226-0001	OLIVAR	S		0,32		0,32	0,32
4658526	23-010-012-00034-0001	OLIVAR	S		0,58		0,58	0,58
4658532	23-010-010-00080-0001	OLIVAR	S		0,47		0,47	0,47
4658615	23-010-026-00059-0001	OLIVAR	S		0,49		0,49	0,49

INCIDENCIAS

INCIDENCIA DESCRIPCIÓN

3790 Recinto declarado inactivo
Recinto:23-010-013-00107-00002 Cultivo: -

(1) Con incidencias que retienen pago o deniegan el expediente.
(2) Se calcula sobre superficie declarada admisible.
(3) Aplicación del artículo 16 bis del RD 147/2023.
(4) Expediente con algunos recintos de pastos permanentes ubicados en espacios protegidos donde la carga ganadera mínima será 0,1 UGM/ha.

Puede verificar la integridad de una copia de este documento mediante la lectura del código QR adjunto o mediante el acceso a la dirección <https://ws050.juntadeandalucia.es/verificarFirma> indicando el código de VERIFICACIÓN

FIRMADO POR	RAQUEL MARIA ESPIN CRESPO	29/01/2025
VERIFICACIÓN	Pk2jm8S29JPBVKMPP4HRS4XES8EPGJ	PÁG. 130/215





APELLIDOS Y NOMBRE / RAZÓN SOCIAL

COBO MOLINA PEDRO

NIF

****3910*

EXPEDIENTE

1214230

RESOLUCIÓN

CONCESIÓN DE LA AYUDA

DATOS DE MANTENIMIENTO UNIDADES

GRUPO DE PAGO

ZONAS DE LIMITACIONES NATURALES

**Sup. Dec.
Admisible**

33,18

**Sup.
Resuelta**

33,10

Sobredecl.

0,08

% Sobredecl.

0,24

RESUMEN DE PAGOS

IMPORTE (Euros)

	Calculado	FEADER	MAPA	CAPADR	Total
Resolución DGADM/SGCIA/SAMA 26/06/2024 de solicitud anual de pago	Importe resuelto	1.003,41	115,80	61,27	1.180,48
	Pago complementario	3,96	0,46	0,24	4,66
	TOTAL	1.188,00	1.007,37	116,26	61,51

APLICACIÓN DE REDUCCIONES Y PENALIZACIONES (%)

Crterios de subvencionabilidad (1)	Presentación tardía	Omisión declaración	Condicionalidad
0,00	0,00	0,00	0,00

IMPORTE (Euros)

Calculado(2)	Reducción	Penalización	Reducción Penalización (3)	Penalización adicional	Resuelto	FEADER	MAPA	CAPADR
1.188,00 €	2,86 €	0,00 €	0,00 €	0,00 €	1.185,14 €	1.007,37 €	116,26 €	61,51 €
Importe Unitario:	54,00 €	Nuevo Importe Unitario:	35,80 €					

(1) Con incidencias que retienen pago o deniegan el expediente.

(2) Se calcula sobre superficie declarada admisible.

(3) Aplicación del artículo 16 bis del RD 147/2023.

(4) Expediente con algunos recintos de pastos permanentes ubicados en espacios protegidos donde la carga ganadera mínima será 0,1 UGM/ha.

Puede verificar la integridad de una copia de este documento mediante la lectura del código QR adjunto o mediante el acceso a la dirección <https://ws050.juntadeandalucia.es/verificarFirma> indicando el código de VERIFICACIÓN

FIRMADO POR	RAQUEL MARIA ESPIN CRESPO	29/01/2025	
VERIFICACIÓN	Pk2jm8S29JPBVKMPP4HRS4XES8EPGJ	PÁG. 131/215	



RECINTOS PROPUESTOS

REF.	REFERENCIA SIGPAC	CULTIVO	S/R	USO SIGPAC	Sup. Dec. admisible	Sup. Campo	Sup. Determ.	Sup. Resulta
-1605333	23-058-007-00066-0007	OLIVAR	S		0,13		0,13	0,13
-1078934	23-058-010-00094-0003	OLIVAR	S		0,07		0,07	0,07
-818586	23-058-011-00006-0001	OLIVAR	S		1,11		1,11	1,06
-818500	23-058-011-00006-0003	OLIVAR	R		2,16		2,16	2,13
-547986	23-058-018-00211-0001	OLIVAR	S		0,48		0,48	0,48
-190212	23-058-018-00157-0001	OLIVAR	S		0,51		0,51	0,51
-130845	23-058-022-00038-0001	OLIVAR	S		0,04		0,04	0,04
-130841	23-058-022-00039-0001	OLIVAR	S		0,37		0,37	0,37
-130789	23-058-022-00001-0002	OLIVAR	S		2,13		2,13	2,13
-101631	23-058-012-00309-0001	OLIVAR	S		2,68		2,68	2,68
4171489	23-058-015-00309-0001	OLIVAR	R		0,41		0,41	0,41
1700000007215734	23-058-010-00144-0001	OLIVAR	S		0,19		0,19	0,19
1700000007215735	23-058-010-00150-0002	OLIVAR	S		1,53		1,53	1,53
1700000007215736	23-058-010-00151-0001	OLIVAR	S		1,72		1,72	1,72
1700000007215740	23-058-018-00168-0001	OLIVAR	S		1,01		1,01	1,01
1700000007215741	23-058-018-00161-0001	OLIVAR	S		0,15		0,15	0,15
1700000007215742	23-058-018-00185-0001	OLIVAR	S		0,61		0,61	0,61
1700000007215743	23-058-024-00167-0001	OLIVAR	S		0,56		0,56	0,56
1700000007215744	23-058-024-00167-0003	OLIVAR	S		0,06		0,06	0,06
1700000007215746	23-058-018-09007-0001	OLIVAR	S		0,02		0,02	0,02
1700000007215747	23-058-010-00159-0003	OLIVAR	S		0,59		0,59	0,59
1700000007215748	23-058-011-00115-0001	OLIVAR	S		0,61		0,61	0,61
1700000007215749	23-058-011-00020-0002	OLIVAR	S		7,56		7,56	7,56
1700000007215750	23-058-018-00164-0001	OLIVAR	R		0,14		0,14	0,14
1700000007215751	23-058-018-00165-0001	OLIVAR	R		0,14		0,14	0,14
1700000007215752	23-058-018-00151-0001	OLIVAR	S		0,34		0,34	0,34
1700000007215753	23-058-018-00148-0001	OLIVAR	R		0,74		0,74	0,74
1700000007215759	23-058-012-00333-0001	OLIVAR	S		0,42		0,42	0,42
1700000007215763	23-058-014-00092-0004	OLIVAR	R		0,25		0,25	0,25
1700000007215764	23-058-014-00093-0002	OLIVAR	R		0,30		0,30	0,30
1700000007215765	23-058-014-00098-0002	OLIVAR	R		0,06		0,06	0,06
1700000007215769	23-058-024-00216-0001	OLIVAR	S		0,22		0,22	0,22
1700000007215773	23-058-022-00105-0001	OLIVAR	S		0,44		0,44	0,44
1700000007215777	23-058-018-00158-0001	OLIVAR	S		0,35		0,35	0,35
1700000007215778	23-058-018-00156-0001	OLIVAR	S		0,51		0,51	0,51
1700000007215779	23-058-018-00155-0001	OLIVAR	S		0,13		0,13	0,13
1700000007215783	23-058-022-00444-0001	OLIVAR	S		0,20		0,20	0,20
1700000007215790	23-058-010-00094-0001	OLIVAR	S		0,25		0,25	0,25
1700000007215791	23-058-008-00016-0001	OLIVAR	S		2,23		2,23	2,23
1700000007215793	23-058-024-00169-0001	OLIVAR	S		0,23		0,23	0,23
1700000007215795	23-058-024-00169-0002	OLIVAR	S		0,03		0,03	0,03
1700000007215797	23-058-010-00106-0001	OLIVAR	S		0,25		0,25	0,25
1700000007215799	23-058-010-00023-0001	OLIVAR	S		1,25		1,25	1,25

INCIDENCIAS

INCIDENCIA DESCRIPCIÓN

4272 Verifica que las líneas de declaración de las Solicitudes Únicas no tienen solapes con la capa de Retroactividad Gráfica (ambas de la misma campaña) a nivel de expediente/línea de declaración gráfica de la solicitud.
 Recinto:23-058-011-00006-00001 Cultivo: - Agregado de la referencia del recinto.:0 Zona de la referencia del recinto.:0 Superficie solapada.:0,05 Id. Incid.:99765081
 Recinto:23-058-011-00006-00003 Cultivo: - Agregado de la referencia del recinto.:0 Zona de la referencia del recinto.:0 Superficie solapada.:0,03 Id. Incid.:99765082

(1) Con incidencias que retienen pago o deniegan el expediente.
 (2) Se calcula sobre superficie declarada admisible.
 (3) Aplicación del artículo 16 bis del RD 147/2023.
 (4) Expediente con algunos recintos de pastos permanentes ubicados en espacios protegidos donde la carga ganadera mínima será 0,1 UGM/ha.

Puede verificar la integridad de una copia de este documento mediante la lectura del código QR adjunto o mediante el acceso a la dirección https://ws050.juntadeandalucia.es/verificarFirma indicando el código de VERIFICACIÓN			
FIRMADO POR	RAQUEL MARIA ESPIN CRESPO	29/01/2025	
VERIFICACIÓN	Pk2jm8S29JPBVKMPP4HRS4XES8EPGJ	PÁG. 132/215	



APELLIDOS Y NOMBRE / RAZÓN SOCIAL

COBO TORRES SERGIO

NIF

***8365*

EXPEDIENTE

1189684

RESOLUCIÓN

CONCESIÓN DE LA AYUDA

DATOS DE MANTENIMIENTO UNIDADES

GRUPO DE PAGO

ZONAS DE LIMITACIONES NATURALES

**Sup. Dec.
Admisible**

9,58

**Sup.
Resuelta**

9,58

Sobredecl.

0,00

% Sobredecl.

0,00

RESUMEN DE PAGOS

IMPORTE (Euros)

	Calculado	FEADER	MAPA	CAPADR	Total
Resolución DGADM/SGCIA/SAMA 26/06/2024 de solicitud anual de pago	Importe resuelto	427,79	49,38	26,12	503,28
	Pago complementario	11,93	1,38	0,73	14,04
	TOTAL	517,32	439,72	50,76	517,32

APLICACIÓN DE REDUCCIONES Y PENALIZACIONES (%)

Criterios de subvencionabilidad (1)	Presentación tardía	Omisión declaración	Condicionabilidad
0,00	0,00	0,00	0,00

IMPORTE (Euros)

Calculado(2)	Reducción	Penalización	Reducción Penalización (3)	Penalización adicional	Resuelto	FEADER	MAPA	CAPADR
517,32 €	0,00 €	0,00 €	0,00 €	0,00 €	517,32 €	439,72 €	50,75 €	26,85 €
Importe Unitario:	54,00 €	Nuevo Importe Unitario:	54,00 €					

(1) Con incidencias que retienen pago o deniegan el expediente.

(2) Se calcula sobre superficie declarada admisible.

(3) Aplicación del artículo 16 bis del RD 147/2023.

(4) Expediente con algunos recintos de pastos permanentes ubicados en espacios protegidos donde la carga ganadera mínima será 0,1 UGM/ha.

Puede verificar la integridad de una copia de este documento mediante la lectura del código QR adjunto o mediante el acceso a la dirección <https://ws050.juntadeandalucia.es/verificarFirma> indicando el código de VERIFICACIÓN

FIRMADO POR

RAQUEL MARIA ESPIN CRESPO

29/01/2025

VERIFICACIÓN

Pk2jm8S29JPBVKMPP4HRS4XES8EPGJ

PÁG. 133/215





RECINTOS PROPUESTOS

REF.	REFERENCIA SIGPAC	CULTIVO	S/R	USO SIGPAC	Sup. Dec. admisible	Sup. Campo	Sup. Determ.	Sup. Resuelta
-1618034	23-058-015-00056-0002	OLIVAR	R		0,01		0,01	0,01
-1199509	23-058-017-00373-0001	OLIVAR	R		0,01		0,01	0,01
4181132	23-058-022-00128-0001	OLIVAR	R		0,57		0,57	0,57
4181161	23-058-022-00146-0001	OLIVAR	R		0,20		0,20	0,20
170000005403664	23-058-010-00145-0001	OLIVAR	R		0,20		0,20	0,20
170000005403665	23-058-010-00146-0002	OLIVAR	R		0,01		0,01	0,01
170000005403666	23-058-022-00128-0003	OLIVAR	R		0,01		0,01	0,01
170000005403667	23-058-022-00131-0001	OLIVAR	R		0,17		0,17	0,17
170000005403669	23-058-022-00117-0001	OLIVAR	S		0,02		0,02	0,02
170000005403670	23-058-022-00118-0001	OLIVAR	R		0,44		0,44	0,44
170000005403671	23-058-022-00119-0003	OLIVAR	R		0,18		0,18	0,18
170000005403672	23-058-022-00123-0001	OLIVAR	R		0,97		0,97	0,97
170000005403673	23-058-014-00023-0002	OLIVAR	R		0,22		0,22	0,22
170000005403676	23-058-014-00022-0002	OLIVAR	R		0,06		0,06	0,06
170000005403678	23-058-022-00659-0001	OLIVAR	R		0,24		0,24	0,24
170000005403679	23-058-022-00660-0003	OLIVAR	R		0,06		0,06	0,06
170000005403680	23-058-012-00212-0001	OLIVAR	S		0,22		0,22	0,22
170000005403681	23-058-011-00449-0001	OLIVAR	S		0,01		0,01	0,01
170000005403683	23-058-011-00363-0001	OLIVAR	S		0,18		0,18	0,18
170000005403684	23-058-011-00364-0002	OLIVAR	S		0,06		0,06	0,06
170000005403685	23-058-013-00062-0001	OLIVAR	S		0,52		0,52	0,52
170000005403686	23-058-013-00234-0001	OLIVAR	S		0,01		0,01	0,01
170000005403687	23-058-013-00239-0001	OLIVAR	S		0,37		0,37	0,37
170000005403688	23-058-011-00450-0001	OLIVAR	S		0,23		0,23	0,23
170000005403696	23-058-024-00117-0001	OLIVAR	S		0,09		0,09	0,09
170000005403697	23-058-024-00118-0002	OLIVAR	S		0,03		0,03	0,03
170000005403698	23-058-014-00309-0003	OLIVAR	R		0,08		0,08	0,08
170000005403699	23-058-014-00392-0001	OLIVAR	R		0,17		0,17	0,17
170000005403700	23-058-014-00393-0002	OLIVAR	R		0,11		0,11	0,11
170000005403704	23-058-014-00305-0004	OLIVAR	R		0,10		0,10	0,10
170000005403705	23-058-014-00104-0001	OLIVAR	R		0,24		0,24	0,24
170000005403706	23-058-014-00105-0001	OLIVAR	R		0,05		0,05	0,05
170000005403707	23-058-016-00199-0002	OLIVAR	S		0,07		0,07	0,07
170000005403708	23-058-016-00200-0001	OLIVAR	S		0,79		0,79	0,79
170000005403709	23-058-016-00345-0001	OLIVAR	R		0,69		0,69	0,69
170000005403712	23-058-015-00057-0003	OLIVAR	R		0,22		0,22	0,22
170000005403713	23-058-017-00278-0001	OLIVAR	R		0,01		0,01	0,01
170000005403714	23-058-017-00280-0001	OLIVAR	R		0,31		0,31	0,31
170000005403715	23-058-017-00281-0001	OLIVAR	R		0,44		0,44	0,44
170000005403717	23-058-017-00282-0001	OLIVAR	R		0,73		0,73	0,73
170000005403718	23-058-017-00363-0003	OLIVAR	R		0,01		0,01	0,01
170000005403721	23-058-017-00011-0001	OLIVAR	S		0,44		0,44	0,44
170000005403724	23-058-017-00013-0001	OLIVAR	S		0,03		0,03	0,03

(1) Con incidencias que retienen pago o deniegan el expediente.
(2) Se calcula sobre superficie declarada admisible.
(3) Aplicación del artículo 16 bis del RD 147/2023.
(4) Expediente con algunos recintos de pastos permanentes ubicados en espacios protegidos donde la carga ganadera mínima será 0,1 UGM/ha.

Puede verificar la integridad de una copia de este documento mediante la lectura del código QR adjunto o mediante el acceso a la dirección https://ws050.juntadeandalucia.es/verificarFirma indicando el código de VERIFICACIÓN			
FIRMADO POR	RAQUEL MARIA ESPIN CRESPO	29/01/2025	
VERIFICACIÓN	Pk2jm8S29JPBVKMPP4HRS4XES8EPGJ	PÁG. 134/215	



APELLIDOS Y NOMBRE / RAZÓN SOCIAL

COLLADO GONZALEZ MATEO

NIF

****5718*

EXPEDIENTE

1164231

RESOLUCIÓN

CONCESIÓN DE LA AYUDA

DATOS DE MANTENIMIENTO UNIDADES

GRUPO DE PAGO

ZONAS DE LIMITACIONES NATURALES

**Sup. Dec.
Admisible**

28,61

**Sup.
Resuelta**

28,60

Sobredecl.

0,01

% Sobredecl.

0,03

RESUMEN DE PAGOS

IMPORTE (Euros)

	Calculado	FEADER	MAPA	CAPADR	Total
Resolución DGADM/SGCIA/SAMA 26/06/2024 de solicitud anual de pago	Importe resuelto	1.006,61	116,18	61,46	1.184,26
	Pago complementario	2,82	0,33	0,17	3,32
	TOTAL	1.188,00	1.009,43	116,51	1.187,58

APLICACIÓN DE REDUCCIONES Y PENALIZACIONES (%)

Criterios de subvencionabilidad (1)	Presentación tardía	Omisión declaración	Condicionabilidad
0,00	0,00	0,00	0,00

IMPORTE (Euros)

Calculado(2)	Reducción	Penalización	Reducción Penalización (3)	Penalización adicional	Resuelto	FEADER	MAPA	CAPADR
1.188,00 €	0,42 €	0,00 €	0,00 €	0,00 €	1.187,58 €	1.009,44 €	116,50 €	61,64 €
Importe Unitario:	54,00 €	Nuevo Importe Unitario:	41,52 €					

(1) Con incidencias que retienen pago o deniegan el expediente.

(2) Se calcula sobre superficie declarada admisible.

(3) Aplicación del artículo 16 bis del RD 147/2023.

(4) Expediente con algunos recintos de pastos permanentes ubicados en espacios protegidos donde la carga ganadera mínima será 0,1 UGM/ha.

Puede verificar la integridad de una copia de este documento mediante la lectura del código QR adjunto o mediante el acceso a la dirección <https://ws050.juntadeandalucia.es/verificarFirma> indicando el código de VERIFICACIÓN

FIRMADO POR	RAQUEL MARIA ESPIN CRESPO	29/01/2025	
VERIFICACIÓN	Pk2jm8S29JPBVKMPP4HRS4XES8EPGJ	PÁG. 135/215	



RECINTOS PROPUESTOS

REF.	REFERENCIA SIGPAC	CULTIVO	S/R	USO SIGPAC	Sup. Dec. admisible	Sup. Campo	Sup. Determ.	Sup. Resuelta
-1296190	23-063-034-00022-0002	OLIVAR	R		0,08		0,08	0,08
-1216112	23-063-031-00789-0002	OLIVAR	R		0,49		0,49	0,49
-971049	23-063-030-00350-0002	OLIVAR	S		2,28		2,28	2,28
4624293	23-063-022-00595-0001	OLIVAR	S		1,17		1,17	1,17
4624294	23-063-032-00258-0001	OLIVAR	S		1,12		1,12	1,12
170000004627014	23-063-031-00229-0002	OLIVAR	S		0,08		0,08	0,08
170000004627015	23-063-031-00231-0001	OLIVAR	S		0,26		0,26	0,26
170000004627016	23-063-034-00232-0001	OLIVAR	R		1,29		1,29	1,29
170000004627017	23-063-034-00233-0002	OLIVAR	R		0,03		0,03	0,03
170000004627019	23-063-033-00345-0001	OLIVAR	R		1,80		1,80	1,80
170000004627020	23-063-033-00346-0002	OLIVAR	R		0,01		0,01	0,01
170000004627021	23-063-033-00398-0001	OLIVAR	R		0,95		0,95	0,95
170000004627022	23-063-031-00232-0003	OLIVAR	S		0,62		0,62	0,62
170000004627024	23-063-031-00230-0001	OLIVAR	S		0,04		0,04	0,04
170000004627179	23-063-016-00008-0007	OLIVAR	S		0,02		0,02	0,02
170000004627180	23-063-038-00064-0002	OLIVAR	S		0,01		0,01	0,01
170000004627181	23-063-038-00066-0002	OLIVAR	R		0,04		0,04	0,04
170000004627182	23-063-038-00067-0002	OLIVAR	R		0,70		0,70	0,70
170000004627183	23-063-016-00012-0001	OLIVAR	S		0,04		0,04	0,04
170000004627184	23-063-016-00013-0002	OLIVAR	R		0,40		0,40	0,40
170000004627185	23-063-017-00006-0001	OLIVAR	S		0,47		0,47	0,47
170000006746893	23-063-014-00037-0003	OLIVAR	R		0,50		0,50	0,50
170000006746895	23-063-015-00076-0002	OLIVAR	S		0,08		0,08	0,08
170000006746896	23-063-016-00084-0002	OLIVAR	S		0,45		0,45	0,45
170000006746897	23-063-017-00018-0001	OLIVAR	S		0,49		0,49	0,49
170000006746898	23-063-017-00019-0001	OLIVAR	S		0,01		0,01	0,01
170000006746899	23-063-017-00040-0001	OLIVAR	S		0,39		0,39	0,39
170000006746900	23-063-017-00057-0001	OLIVAR	S		0,01		0,01	0,01
170000006746901	23-063-017-00116-0002	OLIVAR	S		0,01		0,01	0,01
170000006746902	23-063-017-00153-0001	OLIVAR	S		0,02		0,02	0,02
170000006746903	23-063-017-00154-0002	OLIVAR	S		2,56		2,56	2,56
170000006746904	23-063-018-00229-0001	OLIVAR	S		0,19		0,19	0,19
170000006746905	23-063-022-00593-0001	OLIVAR	S		0,32		0,32	0,32
170000006746906	23-063-024-00219-0001	OLIVAR	S		0,59		0,59	0,59
170000006746907	23-063-030-00247-0001	OLIVAR	S		1,19		1,19	1,19
170000006746908	23-063-030-00348-0001	OLIVAR	S		0,05		0,05	0,05
170000006746909	23-063-030-00349-0001	OLIVAR	S		2,53		2,53	2,53
170000006746910	23-063-030-00402-0001	OLIVAR	S		0,01		0,01	0,01
170000006746911	23-063-030-00410-0001	OLIVAR	S		0,01		0,01	0,00
170000006746912	23-063-030-00417-0001	OLIVAR	S		0,03		0,03	0,03
170000006746913	23-063-030-00376-0001	OLIVAR	S		1,32		1,32	1,32
170000006746914	23-063-030-00377-0001	OLIVAR	S		1,04		1,04	1,04
170000006746915	23-063-030-00378-0001	OLIVAR	S		0,02		0,02	0,02
170000006746916	23-063-034-00020-0002	OLIVAR	R		0,06		0,06	0,06
170000006746917	23-063-034-00023-0001	OLIVAR	R		0,28		0,28	0,28
170000006746919	23-063-034-00024-0002	OLIVAR	R		0,07		0,07	0,07
170000006746920	23-063-033-00295-0002	OLIVAR	S		0,01		0,01	0,01
170000006746921	23-063-015-00076-0001	OLIVAR	S		0,27		0,27	0,27
170000006746922	23-063-037-00157-0001	OLIVAR	S		0,94		0,94	0,94
170000006746923	23-063-038-00318-0001	OLIVAR	S		0,32		0,32	0,32
170000006746924	23-063-031-00045-0001	OLIVAR	S		0,03		0,03	0,03
170000006746925	23-063-031-00067-0001	OLIVAR	S		0,01		0,01	0,01

(1) Con incidencias que retienen pago o deniegan el expediente.
(2) Se calcula sobre superficie declarada admisible.
(3) Aplicación del artículo 16 bis del RD 147/2023.
(4) Expediente con algunos recintos de pastos permanentes ubicados en espacios protegidos donde la carga ganadera mínima será 0,1 UGM/ha.

<p>Puede verificar la integridad de una copia de este documento mediante la lectura del código QR adjunto o mediante el acceso a la dirección https://ws050.juntadeandalucia.es/verificarFirma indicando el código de VERIFICACIÓN</p>			
FIRMADO POR	RAQUEL MARIA ESPIN CRESPO	29/01/2025	
VERIFICACIÓN	Pk2jm8S29JPBVKMPP4HRS4XES8EPGJ	PÁG. 136/215	



RECINTOS PROPUESTOS

REF.	REFERENCIA SIGPAC	CULTIVO	S/R	USO SIGPAC	Sup. Dec. admisible	Sup. Campo	Sup. Determ.	Sup. Resuelta
170000006746926	23-063-031-00068-0003	OLIVAR	S		0,21		0,21	0,21
170000006746927	23-063-031-00069-0001	OLIVAR	S		0,46		0,46	0,46
170000006746928	23-063-030-00411-0001	OLIVAR	S		0,48		0,48	0,48
170000006746929	23-063-030-00388-0001	OLIVAR	S		1,22		1,22	1,22
170000006746930	23-063-033-00259-0003	OLIVAR	S		0,02		0,02	0,02
170000006746931	23-063-033-00296-0001	OLIVAR	S		0,50		0,50	0,50
170000006746932	23-063-033-00297-0001	OLIVAR	S		0,01		0,01	0,01

INCIDENCIAS

INCIDENCIA DESCRIPCIÓN

242	Recinto pendiente de acreditación de titularidad. Recinto:23-063-030-00410-00001 Cultivo:101010 OLIVAR-PICUAL Secano
-----	---

(1) Con incidencias que retienen pago o deniegan el expediente.
(2) Se calcula sobre superficie declarada admisible.
(3) Aplicación del artículo 16 bis del RD 147/2023.
(4) Expediente con algunos recintos de pastos permanentes ubicados en espacios protegidos donde la carga ganadera mínima será 0,1 UGM/ha.

Puede verificar la integridad de una copia de este documento mediante la lectura del código QR adjunto o mediante el acceso a la dirección <https://ws050.juntadeandalucia.es/verificarFirma> indicando el código de VERIFICACIÓN

FIRMADO POR	RAQUEL MARIA ESPIN CRESPO	29/01/2025
VERIFICACIÓN	Pk2jm8S29JPBVKMPP4HRS4XES8EPGJ	PÁG. 137/215





APELLIDOS Y NOMBRE / RAZÓN SOCIAL

CRUZ RAYA FRANCISCO JAVIER

NIF

***6534*

EXPEDIENTE

1172114

RESOLUCIÓN

CONCESIÓN DE LA AYUDA

DATOS DE MANTENIMIENTO UNIDADES

GRUPO DE PAGO	Sup. Dec. Admisible	Sup. Resuelta	Sobredecl.	% Sobredecl.
ZONAS DE LIMITACIONES NATURALES	26,89	26,89	0,00	0,00

RESUMEN DE PAGOS

	IMPORTE (Euros)				Total
	Calculado	FEADER	MAPA	CAPADR	
Resolución DGADM/SGCIA/SAMA 26/06/2024 de solicitud anual de pago	Importe resuelto	999,67	115,37	61,04	1.176,08
	Pago complementario	10,13	1,17	0,62	11,92
	TOTAL	1.188,00	1.009,80	116,54	61,66

APLICACIÓN DE REDUCCIONES Y PENALIZACIONES (%)

Crterios de subvencionabilidad (1)	Presentación tardía	Omisión declaración	Condicionalidad
0,00	0,00	0,00	0,00

IMPORTE (Euros)

Calculado(2)	Reducción	Penalización	Reducción Penalización (3)	Penalización adicional	Resuelto	FEADER	MAPA	CAPADR
1.188,00 €	0,00 €	0,00 €	0,00 €	0,00 €	1.188,00 €	1.009,80 €	116,54 €	61,66 €
Importe Unitario:	54,00 €	Nuevo Importe Unitario:	44,18 €					

RECINTOS PROPUESTOS

REF.	REFERENCIA SIGPAC	CULTIVO	S/R	USO SIGPAC	Sup. Dec. admisible	Sup. Campo	Sup. Determ.	Sup. Resuelta
-1200557	23-055-010-09028-0001	OLIVAR	S		0,04		0,04	0,04
4106924	23-009-032-00480-0001	OLIVAR	R		0,61		0,61	0,61
4117963	23-009-028-00043-0001	OLIVAR	R		0,74		0,74	0,74
4769238	23-009-028-00041-0001	OLIVAR	R		0,29		0,29	0,29
5243763	23-055-010-00085-0001	OLIVAR	S		1,98		1,98	1,98
5247559	23-009-032-00463-0003	OLIVAR	R		0,25		0,25	0,25
5247560	23-009-032-00413-0001	OLIVAR	R		0,45		0,45	0,45
5247561	23-014-007-00056-0001	OLIVAR	R		0,89		0,89	0,89
5247562	23-014-007-00052-0001	OLIVAR	R		0,21		0,21	0,21
5526789	23-055-012-00081-0001	OLIVAR	S		2,34		2,34	2,34
5532839	23-057-004-00037-0001	OLIVAR	R		3,73		3,73	3,73
5787298	23-009-042-00013-0001	OLIVAR	R		2,69		2,69	2,69
1700000004948790	23-009-023-00117-0001	OLIVAR	R		0,58		0,58	0,58
1700000004948791	23-009-042-00013-0001	OLIVAR	R		3,15		3,15	3,15
1700000004948792	23-009-042-00014-0002	OLIVAR	S		0,14		0,14	0,14
1700000004948793	23-009-042-00023-0004	OLIVAR	S		0,12		0,12	0,12
1700000004948818	23-055-010-00100-0001	OLIVAR	S		1,40		1,40	1,40
1700000004948820	23-009-028-00040-0001	OLIVAR	R		1,34		1,34	1,34
1700000004948821	23-057-005-00164-0002	OLIVAR	S		0,11		0,11	0,11
1700000004948822	23-057-005-00162-0001	OLIVAR	R		0,46		0,46	0,46
1700000005513929	23-046-008-00077-0001	OLIVAR	R		2,93		2,93	2,93
1700000007244605	23-055-010-00101-0001	OLIVAR	S		1,45		1,45	1,45
1700000007244607	23-085-011-00111-0001	OLIVAR	R		0,99		0,99	0,99

(1) Con incidencias que retienen pago o deniegan el expediente.

(2) Se calcula sobre superficie declarada admisible.

(3) Aplicación del artículo 16 bis del RD 147/2023.

(4) Expediente con algunos recintos de pastos permanentes ubicados en espacios protegidos donde la carga ganadera mínima será 0,1 UGM/ha.

Puede verificar la integridad de una copia de este documento mediante la lectura del código QR adjunto o mediante el acceso a la dirección <https://ws050.juntadeandalucia.es/verificarFirma> indicando el código de VERIFICACIÓN

FIRMADO POR	RAQUEL MARIA ESPIN CRESPO	29/01/2025
VERIFICACIÓN	Pk2jm8S29JPBVKMPP4HRS4XES8EPGJ	PÁG. 138/215





APELLIDOS Y NOMBRE / RAZÓN SOCIAL

FERNANDEZ ORTEGA ALFONSO

NIF

****7140*

EXPEDIENTE

1155745

RESOLUCIÓN

CONCESIÓN DE LA AYUDA

DATOS DE MANTENIMIENTO UNIDADES

GRUPO DE PAGO	Sup. Dec. Admisible	Sup. Resuelta	Sobredecl.	% Sobredecl.
ZONAS DE LIMITACIONES NATURALES	13,28	13,28	0,00	0,00

RESUMEN DE PAGOS

	Calculado	IMPORTE (Euros)			Total
		FEADER	MAPA	CAPADR	
Resolución DGADM/SGCIA/SAMA 26/06/2024 de solicitud anual de pago	Importe resuelto	594,86	68,66	36,32	699,84
	Pago complementario	14,69	1,70	0,89	17,28
	TOTAL	717,12	609,55	37,21	717,12

APLICACIÓN DE REDUCCIONES Y PENALIZACIONES (%)

Criterios de subvencionabilidad (1)	Presentación tardía	Omisión declaración	Condicionalidad
0,00	0,00	0,00	0,00

IMPORTE (Euros)

Calculado(2)	Reducción	Penalización	Reducción Penalización (3)	Penalización adicional	Resuelto	FEADER	MAPA	CAPADR
717,12 €	0,00 €	0,00 €	0,00 €	0,00 €	717,12 €	609,55 €	70,35 €	37,22 €
Importe Unitario:	54,00 €	Nuevo Importe Unitario:	54,00 €					

RECINTOS PROPUESTOS

REF.	REFERENCIA SIGPAC	CULTIVO	S/R	USO SIGPAC	Sup. Dec. admisible	Sup. Campo	Sup. Determ.	Sup. Resuelta
-1586004	23-092-046-00206-0004	OLIVAR	S		1,19		1,19	1,19
-1585997	23-009-022-00258-0002	OLIVAR	S		0,78		0,78	0,78
-1500190	23-009-022-00353-0025	OLIVAR	R		0,18		0,18	0,18
-1500189	23-009-022-00300-0029	OLIVAR	R		0,45		0,45	0,45
-1340474	23-092-046-00206-0007	OLIVAR	R		0,34		0,34	0,34
-528670	23-009-023-00161-0001	OLIVAR	S		0,03		0,03	0,03
-528668	23-009-022-00355-0005	OLIVAR	S		0,01		0,01	0,01
-528667	23-009-022-00351-0008	OLIVAR	R		1,92		1,92	1,92
-112099	23-009-022-00258-0001	OLIVAR	R		0,02		0,02	0,02
-110116	23-092-046-00204-0005	OLIVAR	S		0,07		0,07	0,07
-110115	23-009-022-00258-0002	OLIVAR	R		1,14		1,14	1,14
6878389	23-009-018-00404-0001	OLIVAR	S		0,03		0,03	0,03
1700000005016883	23-009-018-00403-0001	OLIVAR	S		1,83		1,83	1,83
1700000005016885	23-092-048-00486-0001	OLIVAR	R		0,07		0,07	0,07
1700000005016886	23-092-046-00003-0001	OLIVAR	R		0,40		0,40	0,40
1700000006339593	23-009-022-00103-0005	OLIVAR	R		1,69		1,69	1,69
1700000006339598	23-092-046-00206-0007	OLIVAR	R		0,53		0,53	0,53
1700000006339599	23-009-023-00094-0001	OLIVAR	R		2,60		2,60	2,60

(1) Con incidencias que retienen pago o deniegan el expediente.

(2) Se calcula sobre superficie declarada admisible.

(3) Aplicación del artículo 16 bis del RD 147/2023.

(4) Expediente con algunos recintos de pastos permanentes ubicados en espacios protegidos donde la carga ganadera mínima será 0,1 UGM/ha.

Puede verificar la integridad de una copia de este documento mediante la lectura del código QR adjunto o mediante el acceso a la dirección <https://ws050.juntadeandalucia.es/verificarFirma> indicando el código de VERIFICACIÓN

FIRMADO POR

RAQUEL MARIA ESPIN CRESPO

29/01/2025

VERIFICACIÓN

Pk2jm8S29JPBVKMPP4HRS4XES8EPGJ

PÁG. 139/215





APELLIDOS Y NOMBRE / RAZÓN SOCIAL

FUENTES ROSA MARIA ASCENSION

NIF

****5647*

EXPEDIENTE

1087248

RESOLUCIÓN

CONCESIÓN DE LA AYUDA

DATOS DE MANTENIMIENTO UNIDADES

GRUPO DE PAGO	Sup. Dec. Admisible	Sup. Resuelta	Sobredecl.	% Sobredecl.
ZONAS DE LIMITACIONES NATURALES	3,33	3,33	0,00	0,00

RESUMEN DE PAGOS

		IMPORTE (Euros)				Total
		Calculado	FEADER	MAPA	CAPADR	
Resolución DGADM/SGCIA/SAMA 26/06/2024 de solicitud anual de pago	Importe resuelto		150,56	17,37	9,19	177,12
	Pago complementario		2,30	0,26	0,14	2,70
	TOTAL	179,82	152,86	17,63	9,33	179,82

APLICACIÓN DE REDUCCIONES Y PENALIZACIONES (%)

Criterios de subvencionabilidad (1)	Presentación tardía	Omisión declaración	Condicionalidad
0,00	0,00	0,00	0,00

IMPORTE (Euros)

Calculado(2)	Reducción	Penalización	Reducción Penalización (3)	Penalización adicional	Resuelto	FEADER	MAPA	CAPADR
179,82 €	0,00 €	0,00 €	0,00 €	0,00 €	179,82 €	152,85 €	17,64 €	9,33 €
Importe Unitario:	54,00 €	Nuevo Importe Unitario:	54,00 €					

RECINTOS PROPUESTOS

REF.	REFERENCIA SIGPAC	CULTIVO	S/R	USO SIGPAC	Sup. Dec. admisible	Sup. Campo	Sup. Determ.	Sup. Resuelta
170000006213579	23-003-035-00104-0002	OLIVAR	S		0,02		0,02	0,02
170000006213580	23-003-035-00105-0001	OLIVAR	S		0,38		0,38	0,38
170000006213581	23-003-035-00106-0002	OLIVAR	S		0,01		0,01	0,01
170000006213582	23-003-035-00341-0002	OLIVAR	S		0,05		0,05	0,05
170000006213583	23-003-035-00364-0001	OLIVAR	S		0,73		0,73	0,73
170000006213584	23-003-035-00464-0002	OLIVAR	S		0,54		0,54	0,54
170000006213585	23-003-035-00465-0002	OLIVAR	S		0,05		0,05	0,05
170000006213586	23-060-050-00185-0001	OLIVAR	S		0,39		0,39	0,39
170000006213587	23-060-050-00186-0001	OLIVAR	S		0,05		0,05	0,05
170000006213588	23-003-035-00112-0001	OLIVAR	S		0,61		0,61	0,61
170000006213589	23-003-035-09029-0003	OLIVAR	S		0,03		0,03	0,03
170000006213590	23-060-050-00154-0001	OLIVAR	S		0,29		0,29	0,29
170000006213591	23-060-050-00155-0001	OLIVAR	S		0,17		0,17	0,17
170000006213592	23-060-050-00157-0002	OLIVAR	S		0,01		0,01	0,01

(1) Con incidencias que retienen pago o deniegan el expediente.

(2) Se calcula sobre superficie declarada admisible.

(3) Aplicación del artículo 16 bis del RD 147/2023.

(4) Expediente con algunos recintos de pastos permanentes ubicados en espacios protegidos donde la carga ganadera mínima será 0,1 UGM/ha.

Puede verificar la integridad de una copia de este documento mediante la lectura del código QR adjunto o mediante el acceso a la dirección <https://ws050.juntadeandalucia.es/verificarFirma> indicando el código de VERIFICACIÓN

FIRMADO POR

RAQUEL MARIA ESPIN CRESPO

29/01/2025

VERIFICACIÓN

Pk2jm8S29JPBVKMPP4HRS4XES8EPGJ

PÁG. 140/215





APELLIDOS Y NOMBRE / RAZÓN SOCIAL

GALAN CAÑO MONTSERRAT

NIF

****8931*

EXPEDIENTE

1069339

RESOLUCIÓN

CONCESIÓN DE LA AYUDA

DATOS DE MANTENIMIENTO UNIDADES

GRUPO DE PAGO

ZONAS DE LIMITACIONES NATURALES

**Sup. Dec.
Admisible**

13,17

**Sup.
Resuelta**

13,17

Sobredecl.

0,00

% Sobredecl.

0,00

RESUMEN DE PAGOS

IMPORTE (Euros)

	Calculado	FEADER	MAPA	CAPADR	Total
Resolución DGADM/SGCIA/SAMA 26/06/2024 de solicitud anual de pago	Importe resuelto	603,59	69,67	36,85	710,10
	Pago complementario	0,92	0,11	0,05	1,08
	TOTAL	711,18	604,51	69,78	36,90

APLICACIÓN DE REDUCCIONES Y PENALIZACIONES (%)

Criterios de subvencionabilidad (1)	Presentación tardía	Omisión declaración	Condicionabilidad
0,00	0,00	0,00	0,00

IMPORTE (Euros)

Calculado(2)	Reducción	Penalización	Reducción Penalización (3)	Penalización adicional	Resuelto	FEADER	MAPA	CAPADR
711,18 €	0,00 €	0,00 €	0,00 €	0,00 €	711,18 €	604,50 €	69,77 €	36,91 €
Importe Unitario:	54,00 €	Nuevo Importe Unitario:	54,00 €					

(1) Con incidencias que retienen pago o deniegan el expediente.

(2) Se calcula sobre superficie declarada admisible.

(3) Aplicación del artículo 16 bis del RD 147/2023.

(4) Expediente con algunos recintos de pastos permanentes ubicados en espacios protegidos donde la carga ganadera mínima será 0,1 UGM/ha.

Puede verificar la integridad de una copia de este documento mediante la lectura del código QR adjunto o mediante el acceso a la dirección <https://ws050.juntadeandalucia.es/verificarFirma> indicando el código de VERIFICACIÓN

FIRMADO POR	RAQUEL MARIA ESPIN CRESPO	29/01/2025	
VERIFICACIÓN	Pk2jm8S29JPBVKMPP4HRS4XES8EPGJ	PÁG. 141/215	



RECINTOS PROPUESTOS

REF.	REFERENCIA SIGPAC	CULTIVO	S/R	USO SIGPAC	Sup. Dec. admisible	Sup. Campo	Sup. Determ.	Sup. Resuelta
-1500092	23-060-042-00191-0001	OLIVAR	S		1,19		1,19	1,19
1700000005385940	23-003-012-00301-0001	OLIVAR	S		0,05		0,05	0,05
1700000005385941	23-003-012-00303-0006	OLIVAR	R		3,74		3,74	3,74
1700000005385942	23-003-012-00310-0001	OLIVAR	S		0,04		0,04	0,04
1700000005385943	23-003-012-00310-0001	OLIVAR	S		0,06		0,06	0,06
1700000005385944	23-003-012-00352-0001	OLIVAR	S		0,56		0,56	0,56
1700000005385945	23-060-071-00251-0001	OLIVAR	S		0,26		0,26	0,26
1700000005385946	23-003-013-00143-0002	OLIVAR	R		1,23		1,23	1,23
1700000005385947	23-003-013-00340-0003	OLIVAR	R		0,01		0,01	0,01
1700000005385948	23-003-013-00341-0001	OLIVAR	R		1,46		1,46	1,46
1700000005385949	23-003-013-00341-0003	OLIVAR	R		0,01		0,01	0,01
1700000005385950	23-060-041-00159-0002	OLIVAR	S		0,03		0,03	0,03
1700000005385951	23-060-041-00160-0001	OLIVAR	S		0,19		0,19	0,19
1700000005385952	23-060-042-00142-0002	OLIVAR	S		0,08		0,08	0,08
1700000005385953	23-060-042-00165-0002	OLIVAR	S		0,12		0,12	0,12
1700000005385954	23-060-042-00166-0003	OLIVAR	R		0,54		0,54	0,54
1700000005385955	23-060-042-00167-0003	OLIVAR	R		0,78		0,78	0,78
1700000005385956	23-060-042-00167-0005	OLIVAR	R		0,01		0,01	0,01
1700000005385957	23-060-042-00168-0001	OLIVAR	S		0,01		0,01	0,01
1700000005385958	23-060-042-00188-0001	OLIVAR	S		0,02		0,02	0,02
1700000005385959	23-060-042-00184-0001	OLIVAR	S		0,02		0,02	0,02
1700000005385960	23-060-042-00185-0003	OLIVAR	S		1,07		1,07	1,07
1700000005385961	23-060-042-00208-0001	OLIVAR	S		0,33		0,33	0,33
1700000005385962	23-060-042-09040-0002	OLIVAR	S		0,01		0,01	0,01
1700000005385963	23-060-042-00186-0004	OLIVAR	S		0,16		0,16	0,16
1700000005385964	23-060-042-00208-0002	OLIVAR	S		0,04		0,04	0,04
1700000005385965	23-060-042-00286-0001	OLIVAR	S		0,04		0,04	0,04
1700000005385966	23-060-042-00304-0002	OLIVAR	S		0,90		0,90	0,90
1700000005385967	23-060-071-00243-0001	OLIVAR	S		0,01		0,01	0,01
1700000005385968	23-060-071-00244-0001	OLIVAR	S		0,19		0,19	0,19
1700000005385969	23-003-012-00352-0001	OLIVAR	S		0,01		0,01	0,01

(1) Con incidencias que retienen pago o deniegan el expediente.

(2) Se calcula sobre superficie declarada admisible.

(3) Aplicación del artículo 16 bis del RD 147/2023.

(4) Expediente con algunos recintos de pastos permanentes ubicados en espacios protegidos donde la carga ganadera mínima será 0,1 UGM/ha.

<p>Puede verificar la integridad de una copia de este documento mediante la lectura del código QR adjunto o mediante el acceso a la dirección https://ws050.juntadeandalucia.es/verificarFirma indicando el código de VERIFICACIÓN</p>			
FIRMADO POR	RAQUEL MARIA ESPIN CRESPO	29/01/2025	
VERIFICACIÓN	Pk2jm8S29JPBVKMPP4HRS4XES8EPGJ	PÁG. 142/215	



APELLIDOS Y NOMBRE / RAZÓN SOCIAL

GAMEZ PADILLA BLAS

NIF

****8692*

EXPEDIENTE

1040895

RESOLUCIÓN

CONCESIÓN DE LA AYUDA

DATOS DE MANTENIMIENTO UNIDADES

GRUPO DE PAGO

ZONAS DE LIMITACIONES NATURALES

**Sup. Dec.
Admisible**

15,52

**Sup.
Resuelta**

15,14

Sobredecl.

0,38

% Sobredecl.

2,45

RESUMEN DE PAGOS

IMPORTE (Euros)

	Calculado	FEADER	MAPA	CAPADR	Total
Resolución DGADM/SGCIA/SAMA 26/06/2024 de solicitud anual de pago	Importe resuelto	531,24	61,31	32,44	624,98
	Pago complementario	159,04	18,35	9,71	187,10
	TOTAL	832,46	690,28	79,66	812,08

APLICACIÓN DE REDUCCIONES Y PENALIZACIONES (%)

Criterios de subvencionabilidad (1)	Presentación tardía	Omisión declaración	Condicionabilidad
0,00	0,00	0,00	0,00

IMPORTE (Euros)

Calculado(2)	Reducción	Penalización	Reducción Penalización (3)	Penalización adicional	Resuelto	FEADER	MAPA	CAPADR
832,46 €	20,38 €	0,00 €	0,00 €	0,00 €	812,08 €	690,27 €	79,67 €	42,14 €
Importe Unitario:	54,00 €	Nuevo Importe Unitario:	53,64 €					

(1) Con incidencias que retienen pago o deniegan el expediente.

(2) Se calcula sobre superficie declarada admisible.

(3) Aplicación del artículo 16 bis del RD 147/2023.

(4) Expediente con algunos recintos de pastos permanentes ubicados en espacios protegidos donde la carga ganadera mínima será 0,1 UGM/ha.

Puede verificar la integridad de una copia de este documento mediante la lectura del código QR adjunto o mediante el acceso a la dirección <https://ws050.juntadeandalucia.es/verificarFirma> indicando el código de VERIFICACIÓN

FIRMADO POR

RAQUEL MARIA ESPIN CRESPO

29/01/2025

VERIFICACIÓN

Pk2jm8S29JPBVKMPP4HRS4XES8EPGJ

PÁG. 143/215





RECINTOS PROPUESTOS

REF.	REFERENCIA SIGPAC	CULTIVO	S/R	USO SIGPAC	Sup. Dec. admisible	Sup. Campo	Sup. Determ.	Sup. Resuelta
-772438	23-014-002-00034-0001	OLIVAR	S		0,67		0,67	0,67
-190878	23-014-001-00165-0001	OLIVAR	S		0,03		0,03	0,03
-190877	23-014-001-00150-0001	OLIVAR	S		0,02		0,02	0,02
6864131	23-014-008-00077-0002	OLIVAR	S		0,08		0,08	0,08
6864132	23-057-009-00051-0001	OLIVAR	S		0,01		0,01	0,00
6864133	23-014-008-00077-0001	OLIVAR	S		0,13		0,13	0,13
6864134	23-057-009-00050-0002	OLIVAR	S		0,54		0,54	0,54
6864135	23-014-008-00108-0001	OLIVAR	S		0,43		0,43	0,43
6864136	23-057-009-00300-0001	OLIVAR	S		0,77		0,77	0,74
6864137	23-014-008-00107-0001	OLIVAR	S		0,30		0,30	0,00
6864139	23-014-008-00141-0001	OLIVAR	S		0,01		0,01	0,00
6864140	23-014-008-00138-0001	OLIVAR	S		0,96		0,96	0,96
6864142	23-014-018-00099-0003	OLIVAR	S		0,99		0,99	0,99
6864143	23-014-002-00005-0004	OLIVAR	S		0,35		0,35	0,35
6864144	23-014-018-00655-0001	OLIVAR	S		0,09		0,09	0,09
6864145	23-014-018-00654-0001	OLIVAR	S		0,23		0,23	0,23
6864146	23-014-008-00039-0001	OLIVAR	S		0,06		0,06	0,06
6864147	23-057-007-00110-0001	OLIVAR	S		0,05		0,05	0,05
6864148	23-014-002-00279-0001	OLIVAR	S		0,03		0,03	0,00
6864149	23-014-019-00095-0001	OLIVAR	S		1,69		1,69	1,69
1700000005378140	23-014-001-00092-0001	OLIVAR	S		0,37		0,37	0,37
1700000005378142	23-014-010-00136-0001	OLIVAR	S		0,43		0,43	0,43
1700000005378145	23-014-019-00199-0001	OLIVAR	S		1,54		1,54	1,54
1700000005378146	23-014-019-00015-0001	OLIVAR	S		2,09		2,09	2,09
1700000005378147	23-014-018-00335-0001	OLIVAR	S		0,22		0,22	0,22
1700000005378148	23-014-018-00337-0003	OLIVAR	S		0,11		0,11	0,11
1700000005378150	23-014-001-00166-0002	OLIVAR	S		0,60		0,60	0,60
1700000005378151	23-014-004-00198-0002	OLIVAR	S		0,04		0,04	0,04
1700000005378152	23-014-004-00199-0001	OLIVAR	S		0,29		0,29	0,29
1700000005378154	23-014-001-00148-0002	OLIVAR	S		1,77		1,77	1,77
1700000005378156	23-014-019-00249-0001	OLIVAR	S		0,43		0,43	0,43
1700000005378157	23-014-003-00374-0001	OLIVAR	S		0,17		0,17	0,17
1700000005378159	23-014-001-00167-0001	OLIVAR	S		0,02		0,02	0,02

INCIDENCIAS

INCIDENCIA DESCRIPCIÓN

- 218 Superficie bruta de cruce en un recinto en el conjunto de las solicitudes supera superficie total que SIGPAC establece para él.
 Recinto:23-057-009-00300-00001 Cultivo:101010 OLIVAR-PICUAL Secano Suma de superficies declaradas para este recinto por todos los solicitantes (Áreas):80 Superficie SIGPAC medida para este recinto (Áreas):77 Exceso de superficie declarada (Hectáreas):0,03 Suma de superficies declaradas para este recinto por el solicitante (Áreas):77
- 242 Recinto pendiente de acreditación de titularidad.
 Recinto:23-014-002-00279-00001 Cultivo:101010 OLIVAR-PICUAL Secano
 Recinto:23-014-008-00107-00001 Cultivo:101010 OLIVAR-PICUAL Secano
 Recinto:23-014-008-00141-00001 Cultivo:101010 OLIVAR-PICUAL Secano
 Recinto:23-057-009-00051-00001 Cultivo:101010 OLIVAR-PICUAL Secano

(1) Con incidencias que retienen pago o deniegan el expediente.
 (2) Se calcula sobre superficie declarada admisible.
 (3) Aplicación del artículo 16 bis del RD 147/2023.
 (4) Expediente con algunos recintos de pastos permanentes ubicados en espacios protegidos donde la carga ganadera mínima será 0,1 UGM/ha.

Puede verificar la integridad de una copia de este documento mediante la lectura del código QR adjunto o mediante el acceso a la dirección https://ws050.juntadeandalucia.es/verificarFirma indicando el código de VERIFICACIÓN			
FIRMADO POR	RAQUEL MARIA ESPIN CRESPO	29/01/2025	
VERIFICACIÓN	Pk2jm8S29JPBVKMPP4HRS4XES8EPGJ	PÁG. 144/215	



APELLIDOS Y NOMBRE / RAZÓN SOCIAL

GAY QUESADA RAQUEL

NIF

***9258*

EXPEDIENTE

1269212

RESOLUCIÓN

CONCESIÓN DE LA AYUDA

DATOS DE MANTENIMIENTO UNIDADES

GRUPO DE PAGO

ZONAS DE LIMITACIONES NATURALES

**Sup. Dec.
Admisible**

18,39

**Sup.
Resuelta**

17,81

Sobredecl.

0,58

% Sobredecl.

3,15

RESUMEN DE PAGOS

IMPORTE (Euros)

	Calculado	FEADER	MAPA	CAPADR	Total
Resolución DGADM/SGCIA/SAMA 26/06/2024 de solicitud anual de pago	Importe resuelto	735,14	84,84	44,89	864,87
	Pago complementario	2,53	0,29	0,16	2,98
	TOTAL	956,45	737,67	85,13	45,05

APLICACIÓN DE REDUCCIONES Y PENALIZACIONES (%)

Criterios de subvencionabilidad (1)	Presentación tardía	Omisión declaración	Condicionabilidad
0,00	0,00	0,00	0,00

IMPORTE (Euros)

Calculado(2)	Reducción	Penalización	Reducción Penalización (3)	Penalización adicional	Resuelto	FEADER	MAPA	CAPADR
956,45 €	30,17 €	58,43 €	0,00 €	0,00 €	867,85 €	737,67 €	85,14 €	45,04 €
Importe Unitario:	54,00 €	Nuevo Importe Unitario:	52,01 €					

(1) Con incidencias que retienen pago o deniegan el expediente.

(2) Se calcula sobre superficie declarada admisible.

(3) Aplicación del artículo 16 bis del RD 147/2023.

(4) Expediente con algunos recintos de pastos permanentes ubicados en espacios protegidos donde la carga ganadera mínima será 0,1 UGM/ha.

Puede verificar la integridad de una copia de este documento mediante la lectura del código QR adjunto o mediante el acceso a la dirección <https://ws050.juntadeandalucia.es/verificarFirma> indicando el código de VERIFICACIÓN

FIRMADO POR	RAQUEL MARIA ESPIN CRESPO	29/01/2025	
VERIFICACIÓN	Pk2jm8S29JPBVKMPP4HRS4XES8EPGJ	PÁG. 145/215	



RECINTOS PROPUESTOS

REF.	REFERENCIA SIGPAC	CULTIVO	S/R	USO SIGPAC	Sup. Dec. admisible	Sup. Campo	Sup. Determ.	Sup. Resulta
-1313243	23-098-004-00101-0003	OLIVAR	S		0,57		0,57	0,57
-1313211	23-098-003-00112-0001	OLIVAR	S		0,67		0,67	0,67
-1313094	23-098-002-00290-0001	OLIVAR	S		0,38		0,38	0,38
5323159	23-087-008-00008-0002	OLIVAR	S		0,32		0,32	0,32
5326745	23-087-012-00059-0001	OLIVAR	S		0,23		0,23	0,23
5326750	23-087-008-00006-0001	OLIVAR	S		0,29		0,29	0,00
6815791	23-086-022-00117-0001	OLIVAR	S		0,03		0,03	0,03
6815792	23-086-024-00050-0001	OLIVAR	S		0,02		0,02	0,02
6815793	23-087-008-00007-0001	OLIVAR	S		0,28		0,28	0,00
6815795	23-087-008-00009-0001	OLIVAR	S		0,32		0,32	0,32
6815797	23-087-008-00013-0002	OLIVAR	S		0,29		0,29	0,29
6815798	23-087-008-00015-0001	OLIVAR	S		0,03		0,03	0,03
6815799	23-087-008-00019-0003	OLIVAR	S		0,32		0,32	0,32
6815803	23-087-008-00023-0007	OLIVAR	S		0,02		0,02	0,02
6815807	23-087-008-00030-0001	OLIVAR	S		0,55		0,55	0,55
6815810	23-087-008-00231-0003	OLIVAR	S		0,03		0,03	0,03
6815812	23-098-002-00272-0001	OLIVAR	S		0,67		0,67	0,67
6815815	23-098-002-00289-0001	OLIVAR	S		0,63		0,63	0,63
6815817	23-098-003-00010-0001	OLIVAR	S		0,07		0,07	0,07
6815818	23-098-003-00079-0001	OLIVAR	S		0,64		0,64	0,64
6815820	23-098-003-00116-0001	OLIVAR	S		0,42		0,42	0,42
6815823	23-098-003-00119-0001	OLIVAR	S		0,24		0,24	0,24
6815832	23-098-003-00223-0001	OLIVAR	S		0,36		0,36	0,36
6815869	23-098-005-00205-0001	OLIVAR	S		0,02		0,02	0,02
6815886	23-098-005-00206-0001	OLIVAR	S		0,04		0,04	0,04
6815891	23-098-005-00327-0001	OLIVAR	S		0,31		0,31	0,31
6815893	23-098-006-00299-0001	OLIVAR	S		0,02		0,02	0,02
6815899	23-098-007-00010-0001	OLIVAR	S		0,11		0,11	0,11
6815902	23-098-007-00072-0001	OLIVAR	S		0,01		0,01	0,00
6815909	23-098-007-00163-0001	OLIVAR	S		0,65		0,65	0,65
7738250	23-098-007-00072-0002	OLIVAR	S		0,02		0,02	0,02
1700000005447716	23-098-003-00111-0001	OLIVAR	S		0,60		0,60	0,60
1700000005812573	23-086-022-00106-0001	OLIVAR	S		0,62		0,62	0,62
1700000005812576	23-098-007-00070-0001	OLIVAR	S		0,20		0,20	0,20
1700000005812580	23-087-012-00026-0001	OLIVAR	S		3,26		3,26	3,26
1700000005812582	23-087-008-00014-0002	OLIVAR	S		0,26		0,26	0,26
1700000005812587	23-098-003-00100-0001	OLIVAR	S		1,31		1,31	1,31
1700000005812591	23-087-008-00010-0001	OLIVAR	S		0,36		0,36	0,36
1700000005812592	23-098-006-00230-0001	OLIVAR	S		0,28		0,28	0,28
1700000005812595	23-098-006-00304-0001	OLIVAR	S		0,49		0,49	0,49
1700000005812599	23-098-005-00041-0001	OLIVAR	S		0,46		0,46	0,46
1700000005812600	23-098-003-00120-0001	OLIVAR	S		1,02		1,02	1,02
1700000005812603	23-098-005-00207-0001	OLIVAR	S		0,35		0,35	0,35
1700000005812604	23-098-003-00115-0001	OLIVAR	S		0,19		0,19	0,19
1700000005812605	23-098-003-00120-0003	OLIVAR	S		0,01		0,01	0,01
1700000005812607	23-098-005-00325-0001	OLIVAR	S		0,42		0,42	0,42

INCIDENCIAS

INCIDENCIA DESCRIPCIÓN

- 242 Recinto pendiente de acreditación de titularidad.
 Recinto:23-087-008-00006-00001 Cultivo:101010 OLIVAR-PICUAL Secano
 Recinto:23-087-008-00007-00001 Cultivo:101010 OLIVAR-PICUAL Secano

(1) Con incidencias que retienen pago o deniegan el expediente.
 (2) Se calcula sobre superficie declarada admisible.
 (3) Aplicación del artículo 16 bis del RD 147/2023.
 (4) Expediente con algunos recintos de pastos permanentes ubicados en espacios protegidos donde la carga ganadera mínima será 0,1 UGM/ha.

Puede verificar la integridad de una copia de este documento mediante la lectura del código QR adjunto o mediante el acceso a la dirección https://ws050.juntadeandalucia.es/verificarFirma indicando el código de VERIFICACIÓN			
FIRMADO POR	RAQUEL MARIA ESPIN CRESPO	29/01/2025	
VERIFICACIÓN	Pk2jm8S29JPBVKMPP4HRS4XES8EPGJ	PÁG. 146/215	



INCIDENCIAS

INCIDENCIA DESCRIPCIÓN

3790 Recinto declarado inactivo
Recinto:23-098-007-00072-00001 Cultivo: -

(1) Con incidencias que retienen pago o deniegan el expediente.
(2) Se calcula sobre superficie declarada admisible.
(3) Aplicación del artículo 16 bis del RD 147/2023.
(4) Expediente con algunos recintos de pastos permanentes ubicados en espacios protegidos donde la carga ganadera mínima será 0,1 UGM/ha.

Puede verificar la integridad de una copia de este documento mediante la lectura del código QR adjunto o mediante el acceso a la dirección <https://ws050.juntadeandalucia.es/verificarFirma> indicando el código de VERIFICACIÓN

FIRMADO POR	RAQUEL MARIA ESPIN CRESPO	29/01/2025
VERIFICACIÓN	Pk2jm8S29JPBVKMPP4HRS4XES8EPGJ	PÁG. 147/215





APELLIDOS Y NOMBRE / RAZÓN SOCIAL

GONZALEZ CASTILLO MANUEL JULIAN

NIF

***9611*

EXPEDIENTE

1176983

RESOLUCIÓN

CONCESIÓN DE LA AYUDA

DATOS DE MANTENIMIENTO UNIDADES

GRUPO DE PAGO	Sup. Dec. Admisible	Sup. Resuelta	Sobredecl.	% Sobredecl.
ZONAS DE LIMITACIONES NATURALES	7,16	7,16	0,00	0,00

RESUMEN DE PAGOS

	Calculado	IMPORTE (Euros)			Total
		FEADER	MAPA	CAPADR	
Resolución DGADM/SGCIA/SAMA 26/06/2024 de solicitud anual de pago	Importe resuelto	324,52	37,45	19,82	381,78
	Pago complementario	4,13	0,48	0,25	4,86
TOTAL	386,64	328,65	37,93	20,07	386,64

APLICACIÓN DE REDUCCIONES Y PENALIZACIONES (%)

Criterios de subvencionabilidad (1)	Presentación tardía	Omisión declaración	Condicionalidad
0,00	0,00	0,00	0,00

IMPORTE (Euros)

Calculado(2)	Reducción	Penalización	Reducción Penalización (3)	Penalización adicional	Resuelto	FEADER	MAPA	CAPADR
386,64 €	0,00 €	0,00 €	0,00 €	0,00 €	386,64 €	328,64 €	37,93 €	20,07 €
Importe Unitario:	54,00 €	Nuevo Importe Unitario:	54,00 €					

RECINTOS PROPUESTOS

REF.	REFERENCIA SIGPAC	CULTIVO	S/R	USO SIGPAC	Sup. Dec. admisible	Sup. Campo	Sup. Determ.	Sup. Resuelta
-569865	23-003-024-00180-0049	OLIVAR	S		0,46		0,46	0,46
-569850	23-003-024-00048-0007	OLIVAR	S		0,12		0,12	0,12
-569767	23-003-024-00183-0091	OLIVAR	S		0,01		0,01	0,01
-569766	23-003-024-00183-0072	OLIVAR	S		0,88		0,88	0,88
-569765	23-003-024-00183-0043	OLIVAR	S		1,14		1,14	1,14
-569764	23-003-024-00181-0049	OLIVAR	S		0,02		0,02	0,02
-569763	23-003-024-00181-0100	OLIVAR	S		0,09		0,09	0,09
-569759	23-003-024-00180-0040	OLIVAR	S		0,35		0,35	0,35
170000005610928	23-003-024-00048-0007	OLIVAR	S		0,25		0,25	0,25
170000005610929	23-060-032-00192-0001	OLIVAR	S		1,65		1,65	1,65
170000005610930	23-060-042-00146-0001	OLIVAR	S		0,01		0,01	0,01
170000005610931	23-060-042-00404-0001	OLIVAR	S		0,04		0,04	0,04
170000005610932	23-060-042-00405-0002	OLIVAR	S		0,88		0,88	0,88
170000005610933	23-060-042-00406-0002	OLIVAR	S		0,01		0,01	0,01
170000005610934	23-060-084-00114-0001	OLIVAR	S		0,37		0,37	0,37
170000005610937	23-003-024-00050-0001	OLIVAR	S		0,01		0,01	0,01
170000005610939	23-003-024-00046-0002	OLIVAR	S		0,87		0,87	0,87

(1) Con incidencias que retienen pago o deniegan el expediente.

(2) Se calcula sobre superficie declarada admisible.

(3) Aplicación del artículo 16 bis del RD 147/2023.

(4) Expediente con algunos recintos de pastos permanentes ubicados en espacios protegidos donde la carga ganadera mínima será 0,1 UGM/ha.

Puede verificar la integridad de una copia de este documento mediante la lectura del código QR adjunto o mediante el acceso a la dirección <https://ws050.juntadeandalucia.es/verificarFirma> indicando el código de VERIFICACIÓN

FIRMADO POR

RAQUEL MARIA ESPIN CRESPO

29/01/2025

VERIFICACIÓN

Pk2jm8S29JPBVKMPP4HRS4XES8EPGJ

PÁG. 148/215





APELLIDOS Y NOMBRE / RAZÓN SOCIAL

GUTIERREZ GARRIDO JOSE MARIA

NIF

****4222*

EXPEDIENTE

1279311

RESOLUCIÓN

CONCESIÓN DE LA AYUDA

DATOS DE MANTENIMIENTO UNIDADES

GRUPO DE PAGO

ZONAS DE LIMITACIONES NATURALES

**Sup. Dec.
Admisible**

21,66

**Sup.
Resuelta**

21,52

Sobredecl.

0,14

% Sobredecl.

0,65

RESUMEN DE PAGOS

IMPORTE (Euros)

	Calculado	FEADER	MAPA	CAPADR	Total
Resolución DGADM/SGCIA/SAMA 26/06/2024 de solicitud anual de pago	Importe resuelto	910,18	105,05	55,58	1.070,81
	Pago complementario	1,69	0,20	0,10	1,99
	TOTAL	1.079,78	911,87	105,25	55,68

APLICACIÓN DE REDUCCIONES Y PENALIZACIONES (%)

Criterios de subvencionabilidad (1)	Presentación tardía	Omisión declaración	Condicionabilidad
0,00	0,00	0,00	0,00

IMPORTE (Euros)

Calculado(2)	Reducción	Penalización	Reducción Penalización (3)	Penalización adicional	Resuelto	FEADER	MAPA	CAPADR
1.079,78 €	6,98 €	0,00 €	0,00 €	0,00 €	1.072,80 €	911,88 €	105,24 €	55,68 €
Importe Unitario:	54,00 €	Nuevo Importe Unitario:	49,85 €					

(1) Con incidencias que retienen pago o deniegan el expediente.

(2) Se calcula sobre superficie declarada admisible.

(3) Aplicación del artículo 16 bis del RD 147/2023.

(4) Expediente con algunos recintos de pastos permanentes ubicados en espacios protegidos donde la carga ganadera mínima será 0,1 UGM/ha.

Puede verificar la integridad de una copia de este documento mediante la lectura del código QR adjunto o mediante el acceso a la dirección <https://ws050.juntadeandalucia.es/verificarFirma> indicando el código de VERIFICACIÓN

FIRMADO POR	RAQUEL MARIA ESPIN CRESPO	29/01/2025	
VERIFICACIÓN	Pk2jm8S29JPBVKMPP4HRS4XES8EPGJ	PÁG. 149/215	



RECINTOS PROPUESTOS

REF.	REFERENCIA SIGPAC	CULTIVO	S/R	USO SIGPAC	Sup. Dec. admisible	Sup. Campo	Sup. Determ.	Sup. Resulta
-1447567	23-009-030-00172-0001	OLIVAR	S		0,06		0,06	0,06
-1447566	23-009-030-00172-0001	OLIVAR	S		0,01		0,01	0,01
-1447435	23-009-018-00101-0001	OLIVAR	S		0,01		0,01	0,01
-442852	23-009-008-00218-0004	OLIVAR	S		0,02		0,02	0,02
-442851	23-009-008-00217-0001	OLIVAR	S		0,48		0,48	0,48
-442850	23-009-008-00215-0001	OLIVAR	S		0,22		0,22	0,22
6856888	23-009-025-01008-0002	OLIVAR	R		0,30		0,30	0,30
1700000004972558	23-009-003-00062-0001	OLIVAR	S		0,01		0,01	0,01
1700000004972559	23-009-003-00064-0002	OLIVAR	S		0,45		0,45	0,45
1700000004972561	23-009-012-00077-0001	OLIVAR	S		0,83		0,83	0,83
1700000004972562	23-009-012-00078-0001	OLIVAR	S		0,01		0,01	0,00
1700000004972563	23-009-022-00231-0002	OLIVAR	R		1,41		1,41	1,39
1700000004972566	23-009-031-00325-0001	OLIVAR	R		0,04		0,04	0,04
1700000004972567	23-009-030-00173-0002	OLIVAR	S		0,11		0,11	0,11
1700000004972568	23-009-030-00174-0001	OLIVAR	R		0,63		0,63	0,63
1700000004972569	23-009-030-00190-0002	OLIVAR	S		0,01		0,01	0,01
1700000004972570	23-009-031-00458-0001	OLIVAR	R		0,63		0,63	0,63
1700000004972571	23-009-031-00502-0001	OLIVAR	S		0,07		0,07	0,00
1700000004972572	23-092-046-00230-0003	OLIVAR	S		0,09		0,09	0,09
1700000004972573	23-092-046-00251-0002	OLIVAR	R		4,57		4,57	4,57
1700000004972574	23-009-022-00234-0001	OLIVAR	R		1,55		1,55	1,55
1700000004972575	23-009-025-00543-0001	OLIVAR	R		0,25		0,25	0,25
1700000004972576	23-009-035-00426-0001	OLIVAR	S		2,14		2,14	2,14
1700000004972577	23-009-035-00427-0001	OLIVAR	S		0,01		0,01	0,01
1700000004972578	23-009-035-00427-0001	OLIVAR	S		0,03		0,03	0,03
1700000004972579	23-014-004-00290-0001	OLIVAR	R		0,75		0,75	0,75
1700000005024317	23-009-001-00122-0001	OLIVAR	S		0,33		0,33	0,33
1700000005024318	23-057-005-00300-0001	OLIVAR	S		0,34		0,34	0,34
1700000005024319	23-009-020-00042-0001	OLIVAR	S		0,03		0,03	0,03
1700000005024320	23-009-020-00050-0001	OLIVAR	S		0,02	0,00	0,02	0,00
1700000005024321	23-009-020-00051-0001	OLIVAR	S		0,02	0,00	0,02	0,00
1700000005024322	23-009-030-00024-0002	OLIVAR	S		0,05		0,05	0,05
1700000005024323	23-009-030-00028-0001	OLIVAR	S		0,03		0,03	0,03
1700000005024324	23-009-030-00029-0001	OLIVAR	S		0,47		0,47	0,47
1700000005024326	23-014-004-00271-0001	OLIVAR	S		0,01		0,01	0,01
1700000005024327	23-014-004-00272-0001	OLIVAR	S		0,47		0,47	0,47
1700000005024328	23-009-029-00048-0001	OLIVAR	R		0,31		0,31	0,31
1700000005024329	23-014-005-00003-0001	OLIVAR	S		0,25		0,25	0,25
1700000005024331	23-009-028-00093-0001	OLIVAR	S		0,38		0,38	0,38
1700000005024332	23-009-028-00031-0001	OLIVAR	R		0,37		0,37	0,37
1700000005024333	23-009-028-00228-0002	OLIVAR	R		0,43		0,43	0,43
1700000005024334	23-009-024-00005-0001	OLIVAR	R		0,62		0,62	0,62
1700000005024335	23-009-025-00263-0001	OLIVAR	R		0,26		0,26	0,26
1700000005024336	23-009-025-00264-0001	OLIVAR	S		0,01		0,01	0,01
1700000005024337	23-009-025-00310-0001	OLIVAR	S		0,01		0,01	0,01
1700000005024338	23-009-020-00237-0001	OLIVAR	S		0,64		0,64	0,64
1700000005024339	23-009-020-00240-0001	OLIVAR	R		0,01		0,01	0,01
1700000005024340	23-009-021-00310-0001	OLIVAR	R		0,26		0,26	0,26
1700000005024341	23-009-015-00002-0001	OLIVAR	R		0,34		0,34	0,34
1700000005024342	23-009-015-00440-0002	OLIVAR	R		0,01		0,01	0,01
1700000005024343	23-009-016-00324-0001	OLIVAR	S		0,71		0,71	0,71
1700000005024344	23-009-018-00110-0002	OLIVAR	S		0,32		0,32	0,32

(1) Con incidencias que retienen pago o deniegan el expediente.
 (2) Se calcula sobre superficie declarada admisible.
 (3) Aplicación del artículo 16 bis del RD 147/2023.
 (4) Expediente con algunos recintos de pastos permanentes ubicados en espacios protegidos donde la carga ganadera mínima será 0,1 UGM/ha.

Puede verificar la integridad de una copia de este documento mediante la lectura del código QR adjunto o mediante el acceso a la dirección https://ws050.juntadeandalucia.es/verificarFirma indicando el código de VERIFICACIÓN			
FIRMADO POR	RAQUEL MARIA ESPIN CRESPO	29/01/2025	
VERIFICACIÓN	Pk2jm8S29JPBVKMPP4HRS4XES8EPGJ	PÁG. 150/215	



RECINTOS PROPUESTOS

REF.	REFERENCIA SIGPAC	CULTIVO	S/R	USO SIGPAC	Sup. Dec. admisible	Sup. Campo	Sup. Determ.	Sup. Resuelta
170000005024345	23-009-025-00287-0001	OLIVAR	R		0,21		0,21	0,21
170000005024346	23-009-025-00291-0001	OLIVAR	S		0,06		0,06	0,06

INCIDENCIAS

INCIDENCIA DESCRIPCIÓN

- 218 Superficie bruta de cruce en un recinto en el conjunto de las solicitudes supera superficie total que SIGPAC establece para él.
Recinto:23-009-022-00231-00002 Cultivo:101010 OLIVAR-PICUAL Regadío Suma de superficies declaradas para este recinto por todos los solicitantes (Áreas):143 Superficie SIGPAC medida para este recinto (Áreas):141 Exceso de superficie declarada (Hectáreas):0,02 Suma de superficies declaradas para este recinto por el solicitante (Áreas):141
Recinto:23-009-031-00502-00001 Cultivo:101010 OLIVAR-PICUAL Secano Suma de superficies declaradas para este recinto por todos los solicitantes (Áreas):48 Superficie SIGPAC medida para este recinto (Áreas):8 Exceso de superficie declarada (Hectáreas):0,4 Suma de superficies declaradas para este recinto por el solicitante (Áreas):7
- 242 Recinto pendiente de acreditación de titularidad.
Recinto:23-009-012-00078-00001 Cultivo:101010 OLIVAR-PICUAL Secano

(1) Con incidencias que retienen pago o deniegan el expediente.

(2) Se calcula sobre superficie declarada admisible.

(3) Aplicación del artículo 16 bis del RD 147/2023.

(4) Expediente con algunos recintos de pastos permanentes ubicados en espacios protegidos donde la carga ganadera mínima será 0,1 UGM/ha.

Puede verificar la integridad de una copia de este documento mediante la lectura del código QR adjunto o mediante el acceso a la dirección <https://ws050.juntadeandalucia.es/verificarFirma> indicando el código de VERIFICACIÓN

FIRMADO POR

RAQUEL MARIA ESPIN CRESPO

29/01/2025

VERIFICACIÓN

Pk2jm8S29JPBVKMPP4HRS4XES8EPGJ

PÁG. 151/215





APELLIDOS Y NOMBRE / RAZÓN SOCIAL

JIMENEZ QUIRANTE BERNABE

NIF

****2222*

EXPEDIENTE

1225269

RESOLUCIÓN

CONCESIÓN DE LA AYUDA

DATOS DE MANTENIMIENTO UNIDADES

GRUPO DE PAGO

ZONAS DE LIMITACIONES NATURALES

Sup. Dec. Admisible	Sup. Resuelta	Sobredecl.	% Sobredecl.
28,38	28,38	0,00	0,00

RESUMEN DE PAGOS

Resolución DGADM/SGCIA/SAMA 26/06/2024 de solicitud anual de pago	Importe resuelto	IMPORTE (Euros)				Total
		Calculado	FEADER	MAPA	CAPADR	
Importe resuelto		1.007,31	116,26	61,50		1.185,07
Pago complementario		2,49	0,29	0,15		2,93
TOTAL		1.188,00	1.009,80	116,55	61,65	1.188,00

APLICACIÓN DE REDUCCIONES Y PENALIZACIONES (%)

Criterios de subvencionalidad (1)	Presentación tardía	Omisión declaración	Condicionalidad
0,00	0,00	0,00	0,00

IMPORTE (Euros)

Calculado(2)	Reducción	Penalización	Reducción Penalización (3)	Penalización adicional	Resuelto	FEADER	MAPA	CAPADR
1.188,00 €	0,00 €	0,00 €	0,00 €	0,00 €	1.188,00 €	1.009,80 €	116,54 €	61,66 €
Importe Unitario:	54,00 €	Nuevo Importe Unitario:	41,86 €					

RECINTOS PROPUESTOS

REF.	REFERENCIA SIGPAC	CULTIVO	S/R	USO SIGPAC	Sup. Dec. admisible	Sup. Campo	Sup. Determ.	Sup. Resuelta
4136691	23-063-018-00013-0001	OLIVAR	S		10,14		10,14	10,14
1700000007059579	23-063-017-00086-0003	OLIVAR	S		3,43		3,43	3,43
1700000007059581	23-063-039-00103-0001	OLIVAR	S		4,59		4,59	4,59
1700000007059582	23-063-039-00105-0001	OLIVAR	S		1,02		1,02	1,02
1700000007059583	23-063-039-00106-0002	OLIVAR	S		0,03		0,03	0,03
1700000007059593	23-063-039-00056-0002	OLIVAR	S		0,02		0,02	0,02
1700000007059594	23-063-039-00088-0003	OLIVAR	S		0,04		0,04	0,04
1700000007059595	23-063-039-00089-0001	OLIVAR	S		1,79		1,79	1,79
1700000007059596	23-063-039-00090-0004	OLIVAR	S		0,02		0,02	0,02
1700000007059597	23-063-039-00091-0004	OLIVAR	S		0,04		0,04	0,04
1700000007059601	23-063-018-00263-0001	OLIVAR	S		1,46		1,46	1,46
1700000007059602	23-063-018-00264-0004	OLIVAR	S		0,05		0,05	0,05
1700000007059609	23-063-039-00054-0001	OLIVAR	S		1,50		1,50	1,50
1700000007059610	23-063-031-00184-0001	OLIVAR	S		4,20		4,20	4,20
1700000007059611	23-063-031-00206-0005	OLIVAR	S		0,05		0,05	0,05

(1) Con incidencias que retienen pago o deniegan el expediente.

(2) Se calcula sobre superficie declarada admisible.

(3) Aplicación del artículo 16 bis del RD 147/2023.

(4) Expediente con algunos recintos de pastos permanentes ubicados en espacios protegidos donde la carga ganadera mínima será 0,1 UGM/ha.

Puede verificar la integridad de una copia de este documento mediante la lectura del código QR adjunto o mediante el acceso a la dirección <https://ws050.juntadeandalucia.es/verificarFirma> indicando el código de VERIFICACIÓN

FIRMADO POR

RAQUEL MARIA ESPIN CRESPO

29/01/2025

VERIFICACIÓN

Pk2jm8S29JPBVKMPP4HRS4XES8EPGJ

PÁG. 152/215





APELLIDOS Y NOMBRE / RAZÓN SOCIAL

JIMÉNEZ SÁNCHEZ ANTONIO JESÚS

NIF

****2897*

EXPEDIENTE

1139371

RESOLUCIÓN

CONCESIÓN DE LA AYUDA

DATOS DE MANTENIMIENTO UNIDADES

GRUPO DE PAGO	Sup. Dec. Admisible	Sup. Resuelta	Sobredecl.	% Sobredecl.
ZONAS DE LIMITACIONES NATURALES	14,67	14,67	0,00	0,00

RESUMEN DE PAGOS

		IMPORTE (Euros)				Total
		Calculado	FEADER	MAPA	CAPADR	
Resolución DGADM/SGCIA/SAMA 26/06/2024 de solicitud anual de pago	Importe resuelto		670,14	77,34	40,92	788,40
	Pago complementario		3,21	0,37	0,20	3,78
	TOTAL	792,18	673,35	77,71	41,12	792,18

APLICACIÓN DE REDUCCIONES Y PENALIZACIONES (%)

Crterios de subvencionabilidad (1)	Presentación tardía	Omisión declaración	Condicionalidad
0,00	0,00	0,00	0,00

IMPORTE (Euros)

Calculado(2)	Reducción	Penalización	Reducción Penalización (3)	Penalización adicional	Resuelto	FEADER	MAPA	CAPADR
792,18 €	0,00 €	0,00 €	0,00 €	0,00 €	792,18 €	673,35 €	77,71 €	41,12 €
Importe Unitario:	54,00 €	Nuevo Importe Unitario:	54,00 €					

RECINTOS PROPUESTOS

REF.	REFERENCIA SIGPAC	CULTIVO	S/R	USO SIGPAC	Sup. Dec. admisible	Sup. Campo	Sup. Determ.	Sup. Resuelta
-529101	23-009-040-00051-0001	OLIVAR	S		0,07		0,07	0,07
-529082	23-009-040-00060-0003	OLIVAR	R		0,28		0,28	0,28
-529069	23-009-040-00059-0001	OLIVAR	R		2,56		2,56	2,56
7510719	23-009-040-00051-0002	OLIVAR	S		0,01		0,01	0,01
170000006510704	23-009-039-00126-0001	OLIVAR	R		3,74		3,74	3,74
170000006510710	23-009-040-00061-0001	OLIVAR	R		1,10		1,10	1,10
170000006510711	23-009-040-00266-0001	OLIVAR	R		1,12		1,12	1,12
170000006510712	23-009-041-00065-0003	OLIVAR	R		5,62		5,62	5,62
170000006510713	23-009-040-00152-0002	OLIVAR	R		0,17		0,17	0,17

(1) Con incidencias que retienen pago o deniegan el expediente.

(2) Se calcula sobre superficie declarada admisible.

(3) Aplicación del artículo 16 bis del RD 147/2023.

(4) Expediente con algunos recintos de pastos permanentes ubicados en espacios protegidos donde la carga ganadera mínima será 0,1 UGM/ha.

Puede verificar la integridad de una copia de este documento mediante la lectura del código QR adjunto o mediante el acceso a la dirección <https://ws050.juntadeandalucia.es/verificarFirma> indicando el código de VERIFICACIÓN

FIRMADO POR

RAQUEL MARIA ESPIN CRESPO

29/01/2025

VERIFICACIÓN

Pk2jm8S29JPBVKMPP4HRS4XES8EPGJ

PÁG. 153/215





APELLIDOS Y NOMBRE / RAZÓN SOCIAL

LIEBANA LOPEZ PURIFICACION

NIF

****1882*

EXPEDIENTE

1171494

RESOLUCIÓN

CONCESIÓN DE LA AYUDA

DATOS DE MANTENIMIENTO UNIDADES

GRUPO DE PAGO

ZONAS DE LIMITACIONES NATURALES

**Sup. Dec.
Admisible**

40,87

**Sup.
Resuelta**

40,32

Sobredecl.

0,55

% Sobredecl.

1,35

RESUMEN DE PAGOS

IMPORTE (Euros)

	Calculado	FEADER	MAPA	CAPADR	Total
Resolución DGADM/SGCIA/SAMA 26/06/2024 de solicitud anual de pago	Importe resuelto	987,80	114,01	60,31	1.162,13
	Pago complementario	8,40	0,97	0,51	9,88
	TOTAL	1.188,00	996,20	114,98	1.172,01

APLICACIÓN DE REDUCCIONES Y PENALIZACIONES (%)

Criterios de subvencionabilidad (1)	Presentación tardía	Omisión declaración	Condicionabilidad
0,00	0,00	0,00	0,00

IMPORTE (Euros)

Calculado(2)	Reducción	Penalización	Reducción Penalización (3)	Penalización adicional	Resuelto	FEADER	MAPA	CAPADR
1.188,00 €	15,99 €	0,00 €	0,00 €	0,00 €	1.172,01 €	996,21 €	114,97 €	60,83 €
Importe Unitario:	54,00 €	Nuevo Importe Unitario:	29,07 €					

(1) Con incidencias que retienen pago o deniegan el expediente.

(2) Se calcula sobre superficie declarada admisible.

(3) Aplicación del artículo 16 bis del RD 147/2023.

(4) Expediente con algunos recintos de pastos permanentes ubicados en espacios protegidos donde la carga ganadera mínima será 0,1 UGM/ha.

Puede verificar la integridad de una copia de este documento mediante la lectura del código QR adjunto o mediante el acceso a la dirección <https://ws050.juntadeandalucia.es/verificarFirma> indicando el código de VERIFICACIÓN

FIRMADO POR	RAQUEL MARIA ESPIN CRESPO	29/01/2025	
VERIFICACIÓN	Pk2jm8S29JPBVKMPP4HRS4XES8EPGJ	PÁG. 154/215	



RECINTOS PROPUESTOS

REF.	REFERENCIA SIGPAC	CULTIVO	S/R	USO SIGPAC	Sup. Dec. admisible	Sup. Campo	Sup. Determ.	Sup. Resuelta
-1547964	23-087-031-00326-0002	OLIVAR	S		0,33		0,33	0,27
-1283337	23-087-031-00559-0001	OLIVAR	S		0,04		0,04	0,04
-1283336	23-031-001-00095-0001	OLIVAR	S		0,01		0,01	0,01
-732333	23-087-040-00333-0002	OLIVAR	S		0,64		0,64	0,64
-527250	23-031-001-00093-0001	OLIVAR	S		0,03		0,03	0,03
-527249	23-031-001-00092-0001	OLIVAR	S		2,56		2,56	2,56
-527247	23-031-001-00091-0001	OLIVAR	S		2,63		2,63	2,63
-527246	23-031-001-00089-0001	OLIVAR	S		0,05		0,05	0,05
-527245	23-031-001-00086-0001	OLIVAR	S		0,01		0,01	0,01
-155366	23-087-040-00073-0001	OLIVAR	S		0,20		0,20	0,00
7731789	23-087-031-00552-0002	OLIVAR	S		0,07		0,07	0,07
1700000005253155	23-087-031-00310-0001	OLIVAR	S		0,10		0,10	0,10
1700000005253156	23-087-031-00311-0001	OLIVAR	S		0,63		0,63	0,63
1700000007153945	23-031-001-00082-0001	OLIVAR	S		0,02		0,02	0,02
1700000007153946	23-087-040-00052-0002	OLIVAR	S		0,02		0,02	0,02
1700000007153947	23-087-040-00069-0002	OLIVAR	S		2,30		2,30	2,30
1700000007153948	23-087-040-00070-0001	OLIVAR	S		1,16		1,16	1,16
1700000007153949	23-087-040-00343-0002	OLIVAR	S		0,04		0,04	0,04
1700000007153950	23-087-031-00411-0001	OLIVAR	S		0,02		0,02	0,00
1700000007153951	23-087-031-00412-0001	OLIVAR	S		0,28		0,28	0,28
1700000007153952	23-087-028-00110-0001	OLIVAR	S		1,25		1,25	1,25
1700000007153953	23-087-040-00046-0005	OLIVAR	S		0,05		0,05	0,05
1700000007153954	23-087-040-00047-0002	OLIVAR	S		0,02		0,02	0,02
1700000007153955	23-087-040-00048-0001	OLIVAR	S		0,26		0,26	0,26
1700000007153956	23-087-040-00049-0001	OLIVAR	S		4,24		4,24	4,24
1700000007153957	23-087-040-00050-0002	OLIVAR	S		0,31		0,31	0,31
1700000007153958	23-087-040-00072-0002	OLIVAR	S		0,38		0,38	0,38
1700000007153960	23-087-031-00314-0002	OLIVAR	S		0,43		0,43	0,43
1700000007153961	23-087-031-00576-0004	OLIVAR	S		0,16		0,16	0,16
1700000007153962	23-087-028-00047-0001	OLIVAR	S		1,15		1,15	1,15
1700000007153963	23-087-028-00057-0001	OLIVAR	S		0,04		0,04	0,04
1700000007153964	23-087-031-00552-0001	OLIVAR	S		0,19		0,19	0,00
1700000007153965	23-087-031-00553-0006	OLIVAR	S		10,15		10,15	10,15
1700000007153966	23-087-031-09015-0006	OLIVAR	S		0,08		0,08	0,00
1700000007153967	23-087-031-00554-0001	OLIVAR	S		0,04		0,04	0,04
1700000007153968	23-087-031-00557-0002	OLIVAR	S		0,50		0,50	0,50
1700000007153969	23-087-031-00324-0001	OLIVAR	S		0,01		0,01	0,01
1700000007153970	23-087-031-00325-0001	OLIVAR	S		1,06		1,06	1,06
1700000007153971	23-087-031-00319-0001	OLIVAR	S		0,05		0,05	0,05
1700000007153972	23-087-031-00318-0001	OLIVAR	S		0,51		0,51	0,51
1700000007153973	23-087-031-00661-0001	OLIVAR	S		0,66		0,66	0,66
1700000007153974	23-087-031-00512-0001	OLIVAR	S		0,26		0,26	0,26
1700000007153975	23-087-031-00316-0002	OLIVAR	S		0,40		0,40	0,40
1700000007153976	23-087-031-00317-0003	OLIVAR	S		0,06		0,06	0,06
1700000007153977	23-087-028-00056-0001	OLIVAR	S		0,01		0,01	0,01
1700000007153978	23-087-031-00298-0001	OLIVAR	S		0,01		0,01	0,01
1700000007153979	23-087-031-00299-0001	OLIVAR	S		1,14		1,14	1,14
1700000007153980	23-087-031-00300-0001	OLIVAR	S		0,01		0,01	0,01
1700000007153981	23-087-040-00051-0002	OLIVAR	S		0,09		0,09	0,09
1700000007153982	23-087-040-00048-0001	OLIVAR	S		0,12		0,12	0,12
1700000007153983	23-087-040-00171-0001	OLIVAR	S		0,03		0,03	0,03
1700000007153984	23-087-040-00333-0001	OLIVAR	S		2,93		2,93	2,93

(1) Con incidencias que retienen pago o deniegan el expediente.
 (2) Se calcula sobre superficie declarada admisible.
 (3) Aplicación del artículo 16 bis del RD 147/2023.
 (4) Expediente con algunos recintos de pastos permanentes ubicados en espacios protegidos donde la carga ganadera mínima será 0,1 UGM/ha.

Puede verificar la integridad de una copia de este documento mediante la lectura del código QR adjunto o mediante el acceso a la dirección https://ws050.juntadeandalucia.es/verificarFirma indicando el código de VERIFICACIÓN			
FIRMADO POR	RAQUEL MARIA ESPIN CRESPO	29/01/2025	
VERIFICACIÓN	Pk2jm8S29JPBVKMPP4HRS4XES8EPGJ	PÁG. 155/215	



RECINTOS PROPUESTOS

REF.	REFERENCIA SIGPAC	CULTIVO	S/R	USO SIGPAC	Sup. Dec. admisible	Sup. Campo	Sup. Determ.	Sup. Resuelta
170000007153985	23-087-040-00305-0001	OLIVAR	S		0,30		0,30	0,30
170000007153987	23-087-040-00299-0002	OLIVAR	S		2,16		2,16	2,16
170000007153988	23-087-031-00672-0001	OLIVAR	S		0,01		0,01	0,01
170000007153990	23-087-031-00333-0001	OLIVAR	S		0,65		0,65	0,65
170000007153991	23-087-031-00334-0003	OLIVAR	S		0,01		0,01	0,01

INCIDENCIAS

INCIDENCIA DESCRIPCIÓN

218	Superficie bruta de cruce en un recinto en el conjunto de las solicitudes supera superficie total que SIGPAC establece para él. Recinto:23-087-031-00326-00002 Cultivo:101010 OLIVAR-PICUAL Secano Suma de superficies declaradas para este recinto por todos los solicitantes (Áreas):39 Superficie SIGPAC medida para este recinto (Áreas):33 Exceso de superficie declarada (Hectáreas):0,06 Suma de superficies declaradas para este recinto por el solicitante (Áreas):33 Recinto:23-087-031-00411-00001 Cultivo:101010 OLIVAR-PICUAL Secano Suma de superficies declaradas para este recinto por todos los solicitantes (Áreas):32 Superficie SIGPAC medida para este recinto (Áreas):30 Exceso de superficie declarada (Hectáreas):0,02 Suma de superficies declaradas para este recinto por el solicitante (Áreas):2
242	Recinto pendiente de acreditación de titularidad. Recinto:23-087-031-00411-00001 Cultivo:101010 OLIVAR-PICUAL Secano Recinto:23-087-031-00552-00001 Cultivo:101010 OLIVAR-PICUAL Secano Recinto:23-087-031-09015-00006 Cultivo:101010 OLIVAR-PICUAL Secano Recinto:23-087-040-00073-00001 Cultivo:101010 OLIVAR-PICUAL Secano
3790	Recinto declarado inactivo Recinto:23-087-031-00552-00001 Cultivo: - Recinto:23-087-031-09015-00006 Cultivo: -

(1) Con incidencias que retienen pago o deniegan el expediente.

(2) Se calcula sobre superficie declarada admisible.

(3) Aplicación del artículo 16 bis del RD 147/2023.

(4) Expediente con algunos recintos de pastos permanentes ubicados en espacios protegidos donde la carga ganadera mínima será 0,1 UGM/ha.

Puede verificar la integridad de una copia de este documento mediante la lectura del código QR adjunto o mediante el acceso a la dirección <https://ws050.juntadeandalucia.es/verificarFirma> indicando el código de VERIFICACIÓN

FIRMADO POR	RAQUEL MARIA ESPIN CRESPO	29/01/2025	
VERIFICACIÓN	Pk2jm8S29JPBVKMPP4HRS4XES8EPGJ	PÁG. 156/215	



APELLIDOS Y NOMBRE / RAZÓN SOCIAL

LOPEZ PEREZ JOSE ANTONIO

NIF

***9820*

EXPEDIENTE

1281858

RESOLUCIÓN

CONCESIÓN DE LA AYUDA

DATOS DE MANTENIMIENTO UNIDADES

GRUPO DE PAGO

ZONAS DE LIMITACIONES NATURALES

**Sup. Dec.
Admisible**

34,36

**Sup.
Resuelta**

34,27

Sobredecl.

0,09

% Sobredecl.

0,26

RESUMEN DE PAGOS

IMPORTE (Euros)

	Calculado	FEADER	MAPA	CAPADR	Total
Resolución DGADM/SGCIA/SAMA 26/06/2024 de solicitud anual de pago	Importe resuelto	982,47	113,39	59,99	1.155,85
	Pago complementario	24,68	2,85	1,51	29,04
	TOTAL	1.188,00	1.007,15	116,24	1.184,89

APLICACIÓN DE REDUCCIONES Y PENALIZACIONES (%)

Criterios de subvencionabilidad (1)	Presentación tardía	Omisión declaración	Condicionabilidad
0,00	0,00	0,00	0,00

IMPORTE (Euros)

Calculado(2)	Reducción	Penalización	Reducción Penalización (3)	Penalización adicional	Resuelto	FEADER	MAPA	CAPADR
1.188,00 €	3,11 €	0,00 €	0,00 €	0,00 €	1.184,89 €	1.007,16 €	116,24 €	61,49 €
Importe Unitario:	54,00 €	Nuevo Importe Unitario:	34,58 €					

(1) Con incidencias que retienen pago o deniegan el expediente.

(2) Se calcula sobre superficie declarada admisible.

(3) Aplicación del artículo 16 bis del RD 147/2023.

(4) Expediente con algunos recintos de pastos permanentes ubicados en espacios protegidos donde la carga ganadera mínima será 0,1 UGM/ha.

Puede verificar la integridad de una copia de este documento mediante la lectura del código QR adjunto o mediante el acceso a la dirección <https://ws050.juntadeandalucia.es/verificarFirma> indicando el código de VERIFICACIÓN

FIRMADO POR	RAQUEL MARIA ESPIN CRESPO	29/01/2025	
VERIFICACIÓN	Pk2jm8S29JPBVKMPP4HRS4XES8EPGJ	PÁG. 157/215	



RECINTOS PROPUESTOS

REF.	REFERENCIA SIGPAC	CULTIVO	S/R	USO SIGPAC	Sup. Dec. admisible	Sup. Campo	Sup. Determ.	Sup. Resuelta
-1609814	23-003-010-00149-0002	OLIVAR	S		0,39		0,39	0,39
-1598355	23-003-029-00120-0001	OLIVAR	S		0,91		0,91	0,91
-1597068	23-003-001-00150-0001	OLIVAR	S		0,39		0,39	0,39
-1597066	23-003-001-00141-0001	OLIVAR	S		0,47		0,47	0,47
-1597060	23-003-014-00097-0001	OLIVAR	R		0,06		0,06	0,00
-1597059	23-003-014-00099-0002	OLIVAR	R		1,40		1,40	1,40
-1596965	23-003-023-00188-0006	OLIVAR	S		0,04		0,04	0,04
-1596964	23-003-023-00160-0005	OLIVAR	S		0,24		0,24	0,24
-1402000	23-003-023-00188-0019	OLIVAR	R		0,21		0,21	0,21
-1386760	23-003-023-00160-0003	OLIVAR	S		1,72		1,72	1,72
-1314848	23-003-023-00188-0018	OLIVAR	S		0,50		0,50	0,50
-1314847	23-003-016-00251-0004	OLIVAR	R		1,46		1,46	1,46
-1127245	23-003-023-00188-0012	OLIVAR	R		2,05		2,05	2,05
-1126374	23-003-023-00188-0015	OLIVAR	S		1,01		1,01	1,01
-1126295	23-003-023-00188-0002	OLIVAR	R		1,51		1,51	1,51
-1126280	23-003-023-00188-0007	OLIVAR	S		0,19		0,19	0,19
-1126234	23-003-001-00262-0003	OLIVAR	S		0,89		0,89	0,89
-1112278	23-003-009-00129-0001	OLIVAR	S		0,21		0,21	0,21
-1112277	23-003-009-00060-0003	OLIVAR	S		0,83		0,83	0,83
170000005452163	14-007-042-00189-0001	OLIVAR	S		1,25		1,25	1,25
170000005452166	23-003-019-00403-0002	OLIVAR	R		2,79		2,79	2,79
170000005452167	23-003-019-00387-0002	OLIVAR	S		0,19		0,19	0,19
170000005452168	23-003-023-00287-0003	OLIVAR	S		0,86		0,86	0,86
170000005452169	14-007-042-00198-0001	OLIVAR	R		2,66		2,66	2,66
170000005452170	23-003-023-00287-0004	OLIVAR	S		0,82		0,82	0,82
170000006528089	23-003-001-00231-0002	OLIVAR	S		0,02		0,02	0,00
170000006528090	23-003-001-00265-0001	OLIVAR	S		0,72		0,72	0,72
170000006528091	23-003-001-00271-0003	OLIVAR	S		0,77		0,77	0,77
170000006528094	23-003-001-00277-0002	OLIVAR	S		0,59		0,59	0,59
170000006528097	23-003-001-00269-0005	OLIVAR	S		0,01		0,01	0,00
170000006528098	23-003-010-00160-0004	OLIVAR	S		0,84		0,84	0,84
170000006528099	23-003-010-00161-0001	OLIVAR	S		0,10		0,10	0,10
170000006528100	23-003-001-00303-0004	OLIVAR	S		0,19		0,19	0,19
170000006528101	23-003-009-00113-0001	OLIVAR	S		1,39		1,39	1,39
170000006528102	23-003-009-00115-0001	OLIVAR	S		0,40		0,40	0,40
170000006528104	23-003-010-00153-0001	OLIVAR	S		0,17		0,17	0,17
170000006528105	23-003-010-00153-0002	OLIVAR	S		0,10		0,10	0,10
170000006528106	23-003-001-00303-0003	OLIVAR	S		0,03		0,03	0,03
170000006528108	23-003-001-00278-0001	OLIVAR	S		0,12		0,12	0,12
170000007129511	14-007-042-00201-0001	OLIVAR	S		1,40		1,40	1,40
170000007129512	23-003-017-00200-0001	OLIVAR	S		0,67		0,67	0,67
170000007129518	23-060-018-00034-0001	OLIVAR	S		0,56		0,56	0,56
170000007129519	23-060-018-00035-0002	OLIVAR	S		0,07		0,07	0,07
170000007129520	23-060-018-00037-0001	OLIVAR	S		1,34		1,34	1,34
170000007129523	23-003-001-00042-0001	OLIVAR	S		0,11		0,11	0,11
170000007129524	23-003-032-00277-0001	OLIVAR	S		1,19		1,19	1,19
170000007129531	23-060-018-00035-0001	OLIVAR	S		0,52		0,52	0,52

INCIDENCIAS

INCIDENCIA DESCRIPCIÓN

242 Recinto pendiente de acreditación de titularidad.
 Recinto:23-003-001-00231-00002 Cultivo:101010 OLIVAR-PICUAL Secano

(1) Con incidencias que retienen pago o deniegan el expediente.
 (2) Se calcula sobre superficie declarada admisible.
 (3) Aplicación del artículo 16 bis del RD 147/2023.
 (4) Expediente con algunos recintos de pastos permanentes ubicados en espacios protegidos donde la carga ganadera mínima será 0,1 UGM/ha.

Puede verificar la integridad de una copia de este documento mediante la lectura del código QR adjunto o mediante el acceso a la dirección https://ws050.juntadeandalucia.es/verificarFirma indicando el código de VERIFICACIÓN			
FIRMADO POR	RAQUEL MARIA ESPIN CRESPO	29/01/2025	
VERIFICACIÓN	Pk2jm8S29JPBVKMPP4HRS4XES8EPGJ	PÁG. 158/215	



INCIDENCIAS

INCIDENCIA DESCRIPCIÓN

Recinto:23-003-001-00269-00005 Cultivo:101010 OLIVAR-PICUAL Secano
Recinto:23-003-014-00097-00001 Cultivo:101010 OLIVAR-PICUAL Regadío

(1) Con incidencias que retienen pago o deniegan el expediente.
(2) Se calcula sobre superficie declarada admisible.
(3) Aplicación del artículo 16 bis del RD 147/2023.
(4) Expediente con algunos recintos de pastos permanentes ubicados en espacios protegidos donde la carga ganadera mínima será 0,1 UGM/ha.

Puede verificar la integridad de una copia de este documento mediante la lectura del código QR adjunto o mediante el acceso a la dirección <https://ws050.juntadeandalucia.es/verificarFirma> indicando el código de VERIFICACIÓN

FIRMADO POR	RAQUEL MARIA ESPIN CRESPO	29/01/2025
VERIFICACIÓN	Pk2jm8S29JPBVKMPP4HRS4XES8EPGJ	PÁG. 159/215





APELLIDOS Y NOMBRE / RAZÓN SOCIAL

MARTINEZ FUENTES JULIAN

NIF

****3013*

EXPEDIENTE

1107055

RESOLUCIÓN

CONCESIÓN DE LA AYUDA

DATOS DE MANTENIMIENTO UNIDADES

GRUPO DE PAGO

ZONAS DE LIMITACIONES NATURALES

**Sup. Dec.
Admisible**

24,75

**Sup.
Resuelta**

24,71

Sobredecl.

0,04

% Sobredecl.

0,16

RESUMEN DE PAGOS

IMPORTE (Euros)

	Calculado	FEADER	MAPA	CAPADR	Total
Resolución DGADM/SGCIA/SAMA 26/06/2024 de solicitud anual de pago	Importe resuelto	998,87	115,28	60,98	1.175,13
	Pago complementario	2,43	0,28	0,15	2,86
	TOTAL	1.179,90	1.001,30	115,56	61,13
					1.177,99

APLICACIÓN DE REDUCCIONES Y PENALIZACIONES (%)

Criterios de subvencionabilidad (1)	Presentación tardía	Omisión declaración	Condicionalidad
0,00	0,00	0,00	0,00

IMPORTE (Euros)

Calculado(2)	Reducción	Penalización	Reducción Penalización (3)	Penalización adicional	Resuelto	FEADER	MAPA	CAPADR
1.179,90 €	1,91 €	0,00 €	0,00 €	0,00 €	1.177,99 €	1.001,29 €	115,56 €	61,14 €
Importe Unitario:	54,00 €	Nuevo Importe Unitario:	47,67 €					

(1) Con incidencias que retienen pago o deniegan el expediente.

(2) Se calcula sobre superficie declarada admisible.

(3) Aplicación del artículo 16 bis del RD 147/2023.

(4) Expediente con algunos recintos de pastos permanentes ubicados en espacios protegidos donde la carga ganadera mínima será 0,1 UGM/ha.

Puede verificar la integridad de una copia de este documento mediante la lectura del código QR adjunto o mediante el acceso a la dirección <https://ws050.juntadeandalucia.es/verificarFirma> indicando el código de VERIFICACIÓN

FIRMADO POR

RAQUEL MARIA ESPIN CRESPO

29/01/2025

VERIFICACIÓN

Pk2jm8S29JPBVKMPP4HRS4XES8EPGJ

PÁG. 160/215





RECINTOS PROPUESTOS

REF.	REFERENCIA SIGPAC	CULTIVO	S/R	USO SIGPAC	Sup. Dec. admisible	Sup. Campo	Sup. Determ.	Sup. Resuelta
-1479042	23-009-028-00699-0006	OLIVAR	R		0,19		0,19	0,19
-1479041	23-009-028-00699-0006	OLIVAR	R		0,02		0,02	0,02
-1479040	23-009-028-00698-0011	OLIVAR	R		0,19		0,19	0,19
-1479039	23-009-028-00698-0011	OLIVAR	R		0,02		0,02	0,02
-1479038	23-009-025-01245-0002	OLIVAR	R		0,25		0,25	0,25
-1479037	23-009-025-01244-0001	OLIVAR	R		0,26		0,26	0,26
-1354130	23-009-027-00177-0002	OLIVAR	R		0,63		0,63	0,63
-708398	23-009-027-09022-0004	OLIVAR	S		0,06		0,06	0,06
-518327	23-009-027-09020-0015	OLIVAR	R		0,14		0,14	0,14
-443866	23-009-019-00246-0001	OLIVAR	S		0,65		0,65	0,65
-443865	23-009-019-00245-0001	OLIVAR	S		0,01		0,01	0,01
-32959	23-009-026-00087-0004	OLIVAR	R		0,87		0,87	0,83
4106925	23-009-027-00096-0001	OLIVAR	R		0,44		0,44	0,44
1700000004716281	23-009-030-00130-0001	OLIVAR	R		2,10		2,10	2,10
1700000005840261	23-009-002-00042-0001	OLIVAR	S		0,30		0,30	0,30
1700000005840262	23-009-032-00381-0003	OLIVAR	R		0,87		0,87	0,87
1700000005840263	23-009-032-00134-0001	OLIVAR	R		1,19		1,19	1,19
1700000005840264	23-009-025-00617-0003	OLIVAR	S		0,01		0,01	0,01
1700000005840265	23-009-025-00618-0001	OLIVAR	S		0,01		0,01	0,01
1700000005840266	23-009-025-00619-0003	OLIVAR	R		0,24		0,24	0,24
1700000005840267	23-009-025-00621-0001	OLIVAR	R		0,92		0,92	0,92
1700000005840268	23-009-025-00623-0001	OLIVAR	S		0,02		0,02	0,02
1700000005840269	23-009-018-00107-0001	OLIVAR	S		0,40		0,40	0,40
1700000005840271	23-009-017-00189-0001	OLIVAR	S		0,85		0,85	0,85
1700000005840272	23-092-051-00104-0001	OLIVAR	S		1,10		1,10	1,10
1700000005840273	23-092-051-00105-0001	OLIVAR	S		0,01		0,01	0,01
1700000005840275	23-009-026-00109-0001	OLIVAR	S		0,34		0,34	0,34
1700000005840276	23-009-026-00111-0001	OLIVAR	S		0,03		0,03	0,03
1700000005840277	23-009-025-00233-0001	OLIVAR	S		0,01		0,01	0,01
1700000005840278	23-009-025-00244-0001	OLIVAR	S		0,06		0,06	0,06
1700000005840279	23-009-025-00245-0002	OLIVAR	R		0,49		0,49	0,49
1700000005840280	23-009-027-00212-0002	OLIVAR	R		0,48		0,48	0,48
1700000005840281	23-009-027-00284-0006	OLIVAR	R		0,81		0,81	0,81
1700000005840282	23-009-010-00188-0001	OLIVAR	S		0,88		0,88	0,88
1700000005840283	23-092-051-00096-0002	OLIVAR	R		0,01		0,01	0,01
1700000005840284	23-046-013-00392-0001	OLIVAR	S		1,06		1,06	1,06
1700000005840285	23-046-013-00399-0003	OLIVAR	S		0,10		0,10	0,10
1700000005840286	23-009-025-00471-0001	OLIVAR	R		0,39		0,39	0,39
1700000005840287	23-009-025-01163-0002	OLIVAR	R		2,02		2,02	2,02
1700000005840288	23-009-025-00250-0001	OLIVAR	R		0,36		0,36	0,36
1700000005840290	23-009-026-00089-0001	OLIVAR	S		0,02		0,02	0,02
1700000005840291	23-009-021-00030-0001	OLIVAR	R		0,67		0,67	0,67
1700000005840292	23-009-021-00258-0002	OLIVAR	S		0,01		0,01	0,01
1700000005840295	23-009-045-00193-0001	OLIVAR	R		1,10		1,10	1,10
1700000005840296	23-009-045-00194-0001	OLIVAR	R		0,03		0,03	0,03
1700000006444094	23-009-003-00304-0001	OLIVAR	R		0,34		0,34	0,34
1700000006444095	23-009-003-00305-0001	OLIVAR	R		0,29		0,29	0,29
1700000006444096	23-014-004-00255-0001	OLIVAR	R		0,05		0,05	0,05
1700000006444097	23-046-006-00103-0001	OLIVAR	S		0,14		0,14	0,14
1700000006444098	23-009-025-00555-0001	OLIVAR	R		0,32		0,32	0,32
1700000006444099	23-009-027-00064-0001	OLIVAR	R		0,60		0,60	0,60
1700000006444100	23-009-045-00112-0002	OLIVAR	R		0,87		0,87	0,87

(1) Con incidencias que retienen pago o deniegan el expediente.
(2) Se calcula sobre superficie declarada admisible.
(3) Aplicación del artículo 16 bis del RD 147/2023.
(4) Expediente con algunos recintos de pastos permanentes ubicados en espacios protegidos donde la carga ganadera mínima será 0,1 UGM/ha.

Puede verificar la integridad de una copia de este documento mediante la lectura del código QR adjunto o mediante el acceso a la dirección https://ws050.juntadeandalucia.es/verificarFirma indicando el código de VERIFICACIÓN			
FIRMADO POR	RAQUEL MARIA ESPIN CRESPO	29/01/2025	
VERIFICACIÓN	Pk2jm8S29JPBVKMPP4HRS4XES8EPGJ	PÁG. 161/215	



RECINTOS PROPUESTOS

REF.	REFERENCIA SIGPAC	CULTIVO	S/R	USO SIGPAC	Sup. Dec. admisible	Sup. Campo	Sup. Determ.	Sup. Resuelta
170000006444101	23-009-017-00187-0001	OLIVAR	S		0,53		0,53	0,53
170000006444102	23-009-017-00290-0001	OLIVAR	S		0,57		0,57	0,57
170000006444103	23-009-025-00413-0001	OLIVAR	R		0,42		0,42	0,42

INCIDENCIAS

INCIDENCIA DESCRIPCIÓN

4272 Verifica que las líneas de declaración de las Solicitudes Únicas no tienen solapes con la capa de Retroactividad Gráfica (ambas de la misma campaña) a nivel de expediente/línea de declaración gráfica de la solicitud.
Recinto:23-009-026-00087-00004 Cultivo: - Agregado de la referencia del recinto.:0 Zona de la referencia del recinto.:0 Superficie solapada.:0,04 Id. Incid.:99765024

(1) Con incidencias que retienen pago o deniegan el expediente.

(2) Se calcula sobre superficie declarada admisible.

(3) Aplicación del artículo 16 bis del RD 147/2023.

(4) Expediente con algunos recintos de pastos permanentes ubicados en espacios protegidos donde la carga ganadera mínima será 0,1 UGM/ha.

Puede verificar la integridad de una copia de este documento mediante la lectura del código QR adjunto o mediante el acceso a la dirección <https://ws050.juntadeandalucia.es/verificarFirma> indicando el código de VERIFICACIÓN

FIRMADO POR

RAQUEL MARIA ESPIN CRESPO

29/01/2025

VERIFICACIÓN

Pk2jm8S29JPBVKMPP4HRS4XES8EPGJ

PÁG. 162/215





APELLIDOS Y NOMBRE / RAZÓN SOCIAL

MARTINEZ SANTOS MANUEL

NIF

***6505*

EXPEDIENTE

1168692

RESOLUCIÓN

CONCESIÓN DE LA AYUDA

DATOS DE MANTENIMIENTO UNIDADES

GRUPO DE PAGO

ZONAS DE LIMITACIONES NATURALES

**Sup. Dec.
Admisible**

19,68

**Sup.
Resuelta**

19,65

Sobredecl.

0,03

% Sobredecl.

0,15

RESUMEN DE PAGOS

IMPORTE (Euros)

	Calculado	FEADER	MAPA	CAPADR	Total
Resolución DGADM/SGCIA/SAMA 26/06/2024 de solicitud anual de pago	Importe resuelto	857,29	98,95	52,34	1.008,58
	Pago complementario	1,74	0,20	0,11	2,05
	TOTAL	1.012,18	859,03	99,15	52,45

APLICACIÓN DE REDUCCIONES Y PENALIZACIONES (%)

Criterios de subvencionabilidad (1)	Presentación tardía	Omisión declaración	Condicionabilidad
0,00	0,00	0,00	0,00

IMPORTE (Euros)

Calculado(2)	Reducción	Penalización	Reducción Penalización (3)	Penalización adicional	Resuelto	FEADER	MAPA	CAPADR
1.012,18 €	1,54 €	0,00 €	0,00 €	0,00 €	1.010,63 €	859,04 €	99,14 €	52,45 €
Importe Unitario:	54,00 €	Nuevo Importe Unitario:	51,43 €					

(1) Con incidencias que retienen pago o deniegan el expediente.

(2) Se calcula sobre superficie declarada admisible.

(3) Aplicación del artículo 16 bis del RD 147/2023.

(4) Expediente con algunos recintos de pastos permanentes ubicados en espacios protegidos donde la carga ganadera mínima será 0,1 UGM/ha.

Puede verificar la integridad de una copia de este documento mediante la lectura del código QR adjunto o mediante el acceso a la dirección <https://ws050.juntadeandalucia.es/verificarFirma> indicando el código de VERIFICACIÓN

FIRMADO POR	RAQUEL MARIA ESPIN CRESPO	29/01/2025	
VERIFICACIÓN	Pk2jm8S29JPBVKMPP4HRS4XES8EPGJ	PÁG. 163/215	



RECINTOS PROPUESTOS

REF.	REFERENCIA SIGPAC	CULTIVO	S/R	USO SIGPAC	Sup. Dec. admisible	Sup. Campo	Sup. Determ.	Sup. Resulta
-1447774	23-046-007-00554-0002	OLIVAR	S		0,45		0,45	0,45
-1447773	23-046-007-00430-0008	OLIVAR	S		0,01		0,01	0,01
-1447772	23-046-007-00429-0001	OLIVAR	S		0,01		0,01	0,01
-1447771	23-014-003-00387-0001	OLIVAR	R		3,12		3,12	3,12
-1447770	23-014-003-00063-0001	OLIVAR	S		0,01		0,01	0,00
-1260254	23-009-027-00318-0001	OLIVAR	R		1,20		1,20	1,20
-708399	23-009-016-09035-0004	OLIVAR	S		0,01		0,01	0,01
-443929	23-009-026-09011-0010	OLIVAR	S		0,03		0,03	0,03
-443927	23-009-016-00122-0003	OLIVAR	S		0,10		0,10	0,10
-443926	23-009-006-00371-0001	OLIVAR	S		0,45		0,45	0,45
4115744	23-009-029-00355-0001	OLIVAR	R		0,42		0,42	0,42
4115746	23-009-029-00357-0002	OLIVAR	R		0,06		0,06	0,06
4115747	23-009-027-00319-0001	OLIVAR	R		0,69		0,69	0,69
4598904	23-014-004-00210-0001	OLIVAR	S		0,44		0,44	0,44
4598924	23-009-025-00504-0001	OLIVAR	R		0,36		0,36	0,36
5239861	23-009-018-00131-0001	OLIVAR	S		0,35		0,35	0,35
5239862	23-009-028-00234-0001	OLIVAR	R		0,24		0,24	0,24
5283757	23-009-025-00632-0005	OLIVAR	R		0,01		0,01	0,01
5283758	23-009-025-00633-0001	OLIVAR	R		0,29		0,29	0,29
5339490	23-014-003-00055-0001	OLIVAR	R		0,61		0,61	0,61
5339491	23-014-003-00063-0001	OLIVAR	S		0,02		0,02	0,00
5339492	23-014-003-00064-0001	OLIVAR	R		0,70		0,70	0,70
1700000006858449	23-009-025-00503-0001	OLIVAR	R		0,48		0,48	0,48
1700000006858450	23-009-018-00413-0001	OLIVAR	S		0,63		0,63	0,63
1700000006858451	23-057-008-00262-0001	OLIVAR	R		0,39		0,39	0,39
1700000006858453	23-009-016-00122-0003	OLIVAR	S		0,26		0,26	0,26
1700000006858454	23-009-017-00388-0001	OLIVAR	S		0,81		0,81	0,81
1700000006858455	23-009-031-00342-0003	OLIVAR	R		0,02		0,02	0,02
1700000006858457	23-009-031-00341-0001	OLIVAR	R		0,03		0,03	0,03
1700000006858458	23-009-031-00342-0001	OLIVAR	R		0,21		0,21	0,21
1700000006858459	23-057-008-00267-0001	OLIVAR	R		0,28		0,28	0,28
1700000006858460	23-009-017-00159-0001	OLIVAR	S		0,02		0,02	0,02
1700000006858461	23-057-008-00190-0002	OLIVAR	R		0,45		0,45	0,45
1700000006858462	23-009-031-00248-0001	OLIVAR	R		1,34		1,34	1,34
1700000006858463	23-009-016-00294-0001	OLIVAR	S		0,10		0,10	0,10
1700000006858464	23-009-029-00609-0001	OLIVAR	R		0,69		0,69	0,69
1700000006858465	23-057-009-00247-0001	OLIVAR	R		1,24		1,24	1,24
1700000006858466	23-009-028-00444-0001	OLIVAR	R		0,49		0,49	0,49
1700000006858467	23-057-009-00249-0001	OLIVAR	R		0,88		0,88	0,88
1700000006858470	23-009-026-00113-0001	OLIVAR	R		0,05		0,05	0,05
1700000006858471	23-009-026-00114-0001	OLIVAR	R		0,42		0,42	0,42
1700000006858472	23-057-009-00345-0001	OLIVAR	R		0,25		0,25	0,25
1700000006858473	23-009-017-00160-0001	OLIVAR	S		0,31		0,31	0,31
1700000006858474	23-009-006-00129-0001	OLIVAR	S		0,75		0,75	0,75

INCIDENCIAS

INCIDENCIA DESCRIPCIÓN

242 Recinto pendiente de acreditación de titularidad.
 Recinto:23-014-003-00063-00001 Cultivo:101010 OLIVAR-PICUAL Secano

(1) Con incidencias que retienen pago o deniegan el expediente.
 (2) Se calcula sobre superficie declarada admisible.
 (3) Aplicación del artículo 16 bis del RD 147/2023.
 (4) Expediente con algunos recintos de pastos permanentes ubicados en espacios protegidos donde la carga ganadera mínima será 0,1 UGM/ha.

Puede verificar la integridad de una copia de este documento mediante la lectura del código QR adjunto o mediante el acceso a la dirección https://ws050.juntadeandalucia.es/verificarFirma indicando el código de VERIFICACIÓN			
FIRMADO POR	RAQUEL MARIA ESPIN CRESPO	29/01/2025	
VERIFICACIÓN	Pk2jm8S29JPBVKMPP4HRS4XES8EPGJ	PÁG. 164/215	



APELLIDOS Y NOMBRE / RAZÓN SOCIAL

MAYAS VALVERDE MANUEL ANGEL

NIF

***9547*

EXPEDIENTE

1144205

RESOLUCIÓN

CONCESIÓN DE LA AYUDA

DATOS DE MANTENIMIENTO UNIDADES

GRUPO DE PAGO	Sup. Dec. Admisible	Sup. Resuelta	Sobredecl.	% Sobredecl.
ZONAS DE LIMITACIONES NATURALES	8,02	8,02	0,00	0,00

RESUMEN DE PAGOS

		IMPORTE (Euros)				Total
		Calculado	FEADER	MAPA	CAPADR	
Resolución DGADM/SGCIA/SAMA 26/06/2024 de solicitud anual de pago	Importe resuelto		354,81	40,95	21,66	417,42
	Pago complementario		13,31	1,54	0,81	15,66
TOTAL		433,08	368,12	42,49	22,47	433,08

APLICACIÓN DE REDUCCIONES Y PENALIZACIONES (%)

Criterios de subvencionabilidad (1)	Presentación tardía	Omisión declaración	Condicionalidad
0,00	0,00	0,00	0,00

IMPORTE (Euros)

Calculado(2)	Reducción	Penalización	Reducción Penalización (3)	Penalización adicional	Resuelto	FEADER	MAPA	CAPADR
433,08 €	0,00 €	0,00 €	0,00 €	0,00 €	433,08 €	368,12 €	42,49 €	22,47 €
Importe Unitario:	54,00 €	Nuevo Importe Unitario:	54,00 €					

RECINTOS PROPUESTOS

REF.	REFERENCIA SIGPAC	CULTIVO	S/R	USO SIGPAC	Sup. Dec. admisible	Sup. Campo	Sup. Determ.	Sup. Resuelta
-1628993	18-107-002-00211-0003	OLIVAR	S		0,29		0,29	0,29
4623304	18-202-045-00042-0001	OLIVAR	S		0,39		0,39	0,39
1700000005157162	18-107-002-00417-0001	OLIVAR	S		0,89		0,89	0,89
1700000005157163	18-107-002-00418-0001	OLIVAR	S		0,35		0,35	0,35
1700000005157170	18-107-002-00433-0001	OLIVAR	S		1,13		1,13	1,13
1700000005292217	18-107-002-00570-0001	OLIVAR	S		0,47		0,47	0,47
1700000005293010	18-107-002-00211-0001	OLIVAR	R		4,50		4,50	4,50

(1) Con incidencias que retienen pago o deniegan el expediente.

(2) Se calcula sobre superficie declarada admisible.

(3) Aplicación del artículo 16 bis del RD 147/2023.

(4) Expediente con algunos recintos de pastos permanentes ubicados en espacios protegidos donde la carga ganadera mínima será 0,1 UGM/ha.

Puede verificar la integridad de una copia de este documento mediante la lectura del código QR adjunto o mediante el acceso a la dirección <https://ws050.juntadeandalucia.es/verificarFirma> indicando el código de VERIFICACIÓN

FIRMADO POR	RAQUEL MARIA ESPIN CRESPO	29/01/2025	
VERIFICACIÓN	Pk2jm8S29JPBVKMPP4HRS4XES8EPGJ	PÁG. 165/215	



APELLIDOS Y NOMBRE / RAZÓN SOCIAL

MORENO HERRERA BARTOLOME

NIF

***6739*

EXPEDIENTE

1192958

RESOLUCIÓN

CONCESIÓN DE LA AYUDA

DATOS DE MANTENIMIENTO UNIDADES

GRUPO DE PAGO	Sup. Dec. Admisible	Sup. Resuelta	Sobredecl.	% Sobredecl.
ZONAS DE LIMITACIONES NATURALES	18,31	18,31	0,00	0,00

RESUMEN DE PAGOS

	IMPORTE (Euros)				Total
	Calculado	FEADER	MAPA	CAPADR	
Resolución DGADM/SGCIA/SAMA 26/06/2024 de solicitud anual de pago	Importe resuelto	806,95	93,14	49,26	949,35
	Pago complementario	3,09	0,36	0,19	3,64
	TOTAL	952,99	810,04	93,50	49,45

APLICACIÓN DE REDUCCIONES Y PENALIZACIONES (%)

Criterios de subvencionalidad (1)	Presentación tardía	Omisión declaración	Condicionalidad
0,00	0,00	0,00	0,00

IMPORTE (Euros)

Calculado(2)	Reducción	Penalización	Reducción Penalización (3)	Penalización adicional	Resuelto	FEADER	MAPA	CAPADR
952,99 €	0,00 €	0,00 €	0,00 €	0,00 €	952,99 €	810,04 €	93,49 €	49,46 €
Importe Unitario:	54,00 €	Nuevo Importe Unitario:	52,05 €					

RECINTOS PROPUESTOS

REF.	REFERENCIA SIGPAC	CULTIVO	S/R	USO SIGPAC	Sup. Dec. admisible	Sup. Campo	Sup. Determ.	Sup. Resuelta
-191525	23-009-012-00077-0001	OLIVAR	S		0,04		0,04	0,04
-122903	23-009-028-00496-0004	OLIVAR	R		0,38		0,38	0,38
-122902	23-009-028-00496-0006	OLIVAR	R		0,16		0,16	0,16
5241318	23-088-021-00304-0001	OLIVAR	S		1,25		1,25	1,25
5241319	23-088-021-00305-0001	OLIVAR	R		1,28		1,28	1,28
1700000006606624	23-009-012-00076-0001	OLIVAR	S		0,72		0,72	0,72
1700000006606625	23-009-012-00077-0001	OLIVAR	S		0,03		0,03	0,03
1700000006606626	23-092-046-00273-0002	OLIVAR	R		4,85		4,85	4,85
1700000006606627	23-055-012-00134-0001	OLIVAR	R		2,66		2,66	2,66
1700000006606629	23-055-014-00073-0001	OLIVAR	S		2,52		2,52	2,52
1700000006606630	23-055-014-00074-0002	OLIVAR	S		2,27		2,27	2,27
1700000006606631	23-009-028-00647-0001	OLIVAR	R		0,29		0,29	0,29
1700000006606632	23-092-046-00272-0002	OLIVAR	R		0,14		0,14	0,14
1700000006606633	23-046-008-00140-0001	OLIVAR	S		0,82		0,82	0,82
1700000006606634	23-009-028-00495-0004	OLIVAR	R		0,12		0,12	0,12
1700000006606637	23-009-028-00495-0001	OLIVAR	R		0,56		0,56	0,56
1700000006606638	23-009-028-00495-0002	OLIVAR	R		0,22		0,22	0,22

(1) Con incidencias que retienen pago o deniegan el expediente.

(2) Se calcula sobre superficie declarada admisible.

(3) Aplicación del artículo 16 bis del RD 147/2023.

(4) Expediente con algunos recintos de pastos permanentes ubicados en espacios protegidos donde la carga ganadera mínima será 0,1 UGM/ha.

Puede verificar la integridad de una copia de este documento mediante la lectura del código QR adjunto o mediante el acceso a la dirección <https://ws050.juntadeandalucia.es/verificarFirma> indicando el código de VERIFICACIÓN

FIRMADO POR

RAQUEL MARIA ESPIN CRESPO

29/01/2025

VERIFICACIÓN

Pk2jm8S29JPBVKMPP4HRS4XES8EPGJ

PÁG. 166/215





APELLIDOS Y NOMBRE / RAZÓN SOCIAL

MUÑOZ TORRES MARIA DEL CARMEN

NIF

****5575*

EXPEDIENTE

1208435

RESOLUCIÓN

CONCESIÓN DE LA AYUDA

DATOS DE MANTENIMIENTO UNIDADES

GRUPO DE PAGO

ZONAS DE LIMITACIONES NATURALES

Sup. Dec. Admisible

3,84

Sup. Resuelta

3,84

Sobredecl.

0,00

% Sobredecl.

0,00

RESUMEN DE PAGOS

IMPORTE (Euros)

	Calculado	FEADER	MAPA	CAPADR	Total
Resolución DGADM/SGCIA/SAMA 26/06/2024 de solicitud anual de pago	Importe resuelto	165,24	19,07	10,08	194,40
	Pago complementario	11,02	1,27	0,67	12,96
	TOTAL	207,36	176,26	20,34	10,75
					207,36

APLICACIÓN DE REDUCCIONES Y PENALIZACIONES (%)

Crterios de subvencionabilidad (1)	Presentación tardía	Omisión declaración	Condicionalidad
0,00	0,00	0,00	0,00

IMPORTE (Euros)

Calculado(2)	Reducción	Penalización	Reducción Penalización (3)	Penalización adicional	Resuelto	FEADER	MAPA	CAPADR
207,36 €	0,00 €	0,00 €	0,00 €	0,00 €	207,36 €	176,26 €	20,34 €	10,76 €
Importe Unitario:	54,00 €	Nuevo Importe Unitario:	54,00 €					

RECINTOS PROPUESTOS

REF.	REFERENCIA SIGPAC	CULTIVO	S/R	USO SIGPAC	Sup. Dec. admisible	Sup. Campo	Sup. Determ.	Sup. Resuelta
1700000005679507	23-014-018-00319-0001	OLIVAR	R		1,43		1,43	1,43
1700000005679508	23-057-008-00165-0001	OLIVAR	S		0,53		0,53	0,53
1700000005679509	23-057-008-00154-0001	OLIVAR	S		0,26		0,26	0,26
1700000005679510	23-057-008-00145-0001	OLIVAR	S		0,41		0,41	0,41
1700000005679511	23-057-004-00291-0001	OLIVAR	S		1,21		1,21	1,21

(1) Con incidencias que retienen pago o deniegan el expediente.

(2) Se calcula sobre superficie declarada admisible.

(3) Aplicación del artículo 16 bis del RD 147/2023.

(4) Expediente con algunos recintos de pastos permanentes ubicados en espacios protegidos donde la carga ganadera mínima será 0,1 UGM/ha.

Puede verificar la integridad de una copia de este documento mediante la lectura del código QR adjunto o mediante el acceso a la dirección <https://ws050.juntadeandalucia.es/verificarFirma> indicando el código de VERIFICACIÓN

FIRMADO POR

RAQUEL MARIA ESPIN CRESPO

29/01/2025

VERIFICACIÓN

Pk2jm8S29JPBVKMPP4HRS4XES8EPGJ

PÁG. 167/215





APELLIDOS Y NOMBRE / RAZÓN SOCIAL

NAVARRETE GARCIA MARIA

NIF

***6430*

EXPEDIENTE

1273411

RESOLUCIÓN

CONCESIÓN DE LA AYUDA

DATOS DE MANTENIMIENTO UNIDADES

GRUPO DE PAGO

ZONAS DE LIMITACIONES NATURALES

Sup. Dec. Admisible

23,14

Sup. Resuelta

22,62

Sobredecl.

0,52

% Sobredecl.

2,25

RESUMEN DE PAGOS

IMPORTE (Euros)

	Calculado	FEADER	MAPA	CAPADR	Total
Resolución DGADM/SGCIA/SAMA 26/06/2024 de solicitud anual de pago	Importe resuelto	930,41	107,38	56,82	1.094,60
	Pago complementario	6,62	0,76	0,41	7,79
	TOTAL	1.127,74	937,03	108,14	57,23
					1.102,39

APLICACIÓN DE REDUCCIONES Y PENALIZACIONES (%)

Criterios de subvencionabilidad (1)	Presentación tardía	Omisión declaración	Condicionabilidad
0,00	0,00	0,00	0,00

IMPORTE (Euros)

Calculado(2)	Reducción	Penalización	Reducción Penalización (3)	Penalización adicional	Resuelto	FEADER	MAPA	CAPADR
1.127,74 €	25,34 €	0,00 €	0,00 €	0,00 €	1.102,39 €	937,03 €	108,14 €	57,22 €
Importe Unitario:	54,00 €	Nuevo Importe Unitario:	48,74 €					

(1) Con incidencias que retienen pago o deniegan el expediente.

(2) Se calcula sobre superficie declarada admisible.

(3) Aplicación del artículo 16 bis del RD 147/2023.

(4) Expediente con algunos recintos de pastos permanentes ubicados en espacios protegidos donde la carga ganadera mínima será 0,1 UGM/ha.

Puede verificar la integridad de una copia de este documento mediante la lectura del código QR adjunto o mediante el acceso a la dirección <https://ws050.juntadeandalucia.es/verificarFirma> indicando el código de VERIFICACIÓN

FIRMADO POR	RAQUEL MARIA ESPIN CRESPO	29/01/2025	
VERIFICACIÓN	Pk2jm8S29JPBVKMPP4HRS4XES8EPGJ	PÁG. 168/215	



RECINTOS PROPUESTOS

REF.	REFERENCIA SIGPAC	CULTIVO	S/R	USO SIGPAC	Sup. Dec. admisible	Sup. Campo	Sup. Determ.	Sup. Resuelta
-993181	23-075-016-00413-0004	OLIVAR	S		0,04		0,04	0,04
-993180	23-075-016-00412-0003	OLIVAR	S		0,01		0,01	0,01
6867274	23-075-025-00056-0001	OLIVAR	S		0,50		0,50	0,50
6867283	23-075-016-00678-0001	OLIVAR	S		0,16		0,16	0,16
6867292	23-075-016-00679-0001	OLIVAR	S		0,11		0,11	0,00
6867314	23-075-023-00104-0001	OLIVAR	S		0,12		0,12	0,12
170000005365006	23-075-005-00089-0001	OLIVAR	S		0,64		0,64	0,64
170000005365007	23-092-011-00214-0001	OLIVAR	S		0,09		0,09	0,09
170000005365009	23-075-029-00250-0001	OLIVAR	S		0,86		0,86	0,86
170000005365010	23-075-021-00138-0001	OLIVAR	S		0,53		0,53	0,53
170000005365011	23-075-019-00022-0003	OLIVAR	S		0,34		0,34	0,34
170000005365014	23-075-029-00059-0001	OLIVAR	S		1,26		1,26	1,26
170000005365015	23-075-012-00058-0001	OLIVAR	S		0,06		0,06	0,06
170000005365017	23-075-027-00494-0001	OLIVAR	S		0,39		0,39	0,39
170000005365019	23-075-012-00060-0001	OLIVAR	S		0,18		0,18	0,18
170000005365020	23-075-016-00341-0001	OLIVAR	S		0,12		0,12	0,12
170000005365023	23-075-025-00054-0001	OLIVAR	R		0,74		0,74	0,74
170000005365244	23-075-005-00088-0001	OLIVAR	S		0,66		0,66	0,66
170000005365247	23-075-008-00009-0002	OLIVAR	R		0,41		0,41	0,00
170000005365249	23-075-011-00015-0001	OLIVAR	R		0,45		0,45	0,45
170000005365250	23-075-011-00060-0001	OLIVAR	S		0,83		0,83	0,83
170000005365252	23-075-012-00061-0001	OLIVAR	S		0,10		0,10	0,10
170000005365253	23-075-012-00059-0001	OLIVAR	S		0,11		0,11	0,11
170000005365255	23-075-012-00104-0001	OLIVAR	S		0,87		0,87	0,87
170000005365256	23-075-016-00302-0001	OLIVAR	S		0,26		0,26	0,26
170000005365258	23-075-016-00342-0002	OLIVAR	S		1,07		1,07	1,07
170000005365259	23-075-016-00412-0001	OLIVAR	S		0,18		0,18	0,18
170000005365260	23-075-016-00413-0002	OLIVAR	S		0,37		0,37	0,37
170000005365261	23-075-017-00247-0001	OLIVAR	S		0,41		0,41	0,41
170000005365262	23-075-017-00111-0001	OLIVAR	S		0,19		0,19	0,19
170000005365264	23-075-019-00023-0001	OLIVAR	S		0,24		0,24	0,24
170000005365265	23-075-019-00024-0002	OLIVAR	S		0,68		0,68	0,68
170000005365266	23-075-027-00477-0001	OLIVAR	R		0,23		0,23	0,23
170000005365267	23-075-027-00253-0002	OLIVAR	S		0,69		0,69	0,69
170000005365268	23-075-027-00255-0001	OLIVAR	S		0,44		0,44	0,44
170000005365269	23-075-027-00495-0001	OLIVAR	S		0,33		0,33	0,33
170000005365271	23-075-029-00108-0001	OLIVAR	S		0,87		0,87	0,87
170000005365272	23-075-027-00496-0001	OLIVAR	S		0,29		0,29	0,29
170000005365273	23-075-027-00506-0001	OLIVAR	S		0,19		0,19	0,19
170000005365275	23-092-075-00076-0001	OLIVAR	S		1,11		1,11	1,11
170000005365276	23-075-018-00468-0001	OLIVAR	S		0,41		0,41	0,41
170000005365278	23-075-020-00104-0001	OLIVAR	S		0,51		0,51	0,51
170000005365280	23-075-025-00044-0001	OLIVAR	S		1,67		1,67	1,67
170000005365281	23-092-011-00162-0001	OLIVAR	S		1,12		1,12	1,12
170000005365282	23-075-023-00167-0001	OLIVAR	S		0,55		0,55	0,55
170000005365283	23-075-025-00055-0001	OLIVAR	S		0,74		0,74	0,74
170000005365285	23-075-027-00251-0001	OLIVAR	R		0,23		0,23	0,23
170000005365286	23-075-026-00080-0001	OLIVAR	S		0,78		0,78	0,78

INCIDENCIAS

INCIDENCIA DESCRIPCIÓN

(1) Con incidencias que retienen pago o deniegan el expediente.
 (2) Se calcula sobre superficie declarada admisible.
 (3) Aplicación del artículo 16 bis del RD 147/2023.
 (4) Expediente con algunos recintos de pastos permanentes ubicados en espacios protegidos donde la carga ganadera mínima será 0,1 UGM/ha.

Puede verificar la integridad de una copia de este documento mediante la lectura del código QR adjunto o mediante el acceso a la dirección https://ws050.juntadeandalucia.es/verificarFirma indicando el código de VERIFICACIÓN			
FIRMADO POR	RAQUEL MARIA ESPIN CRESPO	29/01/2025	
VERIFICACIÓN	Pk2jm8S29JPBVKMPP4HRS4XES8EPGJ	PÁG. 169/215	



INCIDENCIAS

INCIDENCIA DESCRIPCIÓN

242 Recinto pendiente de acreditación de titularidad.
Recinto:23-075-008-00009-00002 Cultivo:101010 OLIVAR-PICUAL Regadío
Recinto:23-075-016-00679-00001 Cultivo:101010 OLIVAR-PICUAL Secano

(1) Con incidencias que retienen pago o deniegan el expediente.
(2) Se calcula sobre superficie declarada admisible.
(3) Aplicación del artículo 16 bis del RD 147/2023.
(4) Expediente con algunos recintos de pastos permanentes ubicados en espacios protegidos donde la carga ganadera mínima será 0,1 UGM/ha.

Puede verificar la integridad de una copia de este documento mediante la lectura del código QR adjunto o mediante el acceso a la dirección <https://ws050.juntadeandalucia.es/verificarFirma> indicando el código de VERIFICACIÓN

FIRMADO POR	RAQUEL MARIA ESPIN CRESPO	29/01/2025
VERIFICACIÓN	Pk2jm8S29JPBVKMPP4HRS4XES8EPGJ	PÁG. 170/215





APELLIDOS Y NOMBRE / RAZÓN SOCIAL

NAVARRO SEGADO LUISA

NIF
****7834*

EXPEDIENTE
1106500

RESOLUCIÓN
CONCESIÓN DE LA AYUDA

DATOS DE MANTENIMIENTO UNIDADES

GRUPO DE PAGO	Sup. Dec. Admisible	Sup. Resuelta	Sobredecl.	% Sobredecl.
ZONAS DE LIMITACIONES NATURALES	11,22	11,22	0,00	0,00

RESUMEN DE PAGOS

	IMPORTE (Euros)				Total
	Calculado	FEADER	MAPA	CAPADR	
Resolución DGADM/SGCIA/SAMA 26/06/2024 de solicitud anual de pago	Importe resuelto	511,79	59,07	31,24	602,10
	Pago complementario	3,21	0,37	0,20	3,78
	TOTAL	605,88	515,00	59,44	31,44

APLICACIÓN DE REDUCCIONES Y PENALIZACIONES (%)

Criterios de subvencionabilidad (1)	Presentación tardía	Omisión declaración	Condicionalidad
0,00	0,00	0,00	0,00

IMPORTE (Euros)

Calculado(2)	Reducción	Penalización	Reducción Penalización (3)	Penalización adicional	Resuelto	FEADER	MAPA	CAPADR
605,88 €	0,00 €	0,00 €	0,00 €	0,00 €	605,88 €	515,00 €	59,44 €	31,44 €
Importe Unitario:	54,00 €	Nuevo Importe Unitario:	54,00 €					

RECINTOS PROPUESTOS

REF.	REFERENCIA SIGPAC	CULTIVO	S/R	USO SIGPAC	Sup. Dec. admisible	Sup. Campo	Sup. Determ.	Sup. Resuelta
1700000005542017	23-063-027-00148-0001	OLIVAR	S		0,02		0,02	0,02
1700000005542020	23-063-028-00101-0001	OLIVAR	S		0,02		0,02	0,02
1700000005542021	23-063-028-00102-0003	OLIVAR	S		0,26		0,26	0,26
1700000005542023	23-063-035-00185-0001	OLIVAR	S		0,02		0,02	0,02
1700000005542024	23-063-035-00186-0001	OLIVAR	S		0,35		0,35	0,35
1700000005542027	23-063-041-00106-0004	OLIVAR	S		9,95		9,95	9,95
1700000005542028	23-063-041-09000-0006	OLIVAR	S		0,06		0,06	0,06
1700000005542029	23-063-041-00129-0002	OLIVAR	S		0,54		0,54	0,54

(1) Con incidencias que retienen pago o deniegan el expediente.

(2) Se calcula sobre superficie declarada admisible.

(3) Aplicación del artículo 16 bis del RD 147/2023.

(4) Expediente con algunos recintos de pastos permanentes ubicados en espacios protegidos donde la carga ganadera mínima será 0,1 UGM/ha.

Puede verificar la integridad de una copia de este documento mediante la lectura del código QR adjunto o mediante el acceso a la dirección <https://ws050.juntadeandalucia.es/verificarFirma> indicando el código de VERIFICACIÓN

FIRMADO POR	RAQUEL MARIA ESPIN CRESPO	29/01/2025
VERIFICACIÓN	Pk2jm8S29JPBVKMPP4HRS4XES8EPGJ	PÁG. 171/215





APELLIDOS Y NOMBRE / RAZÓN SOCIAL

ORTIZ OLMO JULIAN

NIF
****8398*

EXPEDIENTE
1122533

RESOLUCIÓN
CONCESIÓN DE LA AYUDA

DATOS DE MANTENIMIENTO UNIDADES

GRUPO DE PAGO

ZONAS DE LIMITACIONES NATURALES

Sup. Dec. Admisible	Sup. Resuelta	Sobredecl.	% Sobredecl.
29,17	29,03	0,14	0,48

RESUMEN DE PAGOS

	Calculado	IMPORTE (Euros)			Total
		FEADER	MAPA	CAPADR	
Resolución DGADM/SGCIA/SAMA 26/06/2024 de solicitud anual de pago	Importe resuelto	1.003,56	115,82	61,28	1.180,67
	Pago complementario	1,39	0,16	0,08	1,63
	TOTAL	1.188,00	1.004,95	115,98	61,36

APLICACIÓN DE REDUCCIONES Y PENALIZACIONES (%)

Criterios de subvencionabilidad (1)	Presentación tardía	Omisión declaración	Condicionabilidad
0,00	0,00	0,00	0,00

IMPORTE (Euros)

Calculado(2)	Reducción	Penalización	Reducción Penalización (3)	Penalización adicional	Resuelto	FEADER	MAPA	CAPADR
1.188,00 €	5,70 €	0,00 €	0,00 €	0,00 €	1.182,30 €	1.004,96 €	115,98 €	61,36 €
Importe Unitario:	54,00 €	Nuevo Importe Unitario:	40,73 €					

(1) Con incidencias que retienen pago o deniegan el expediente.

(2) Se calcula sobre superficie declarada admisible.

(3) Aplicación del artículo 16 bis del RD 147/2023.

(4) Expediente con algunos recintos de pastos permanentes ubicados en espacios protegidos donde la carga ganadera mínima será 0,1 UGM/ha.

Puede verificar la integridad de una copia de este documento mediante la lectura del código QR adjunto o mediante el acceso a la dirección <https://ws050.juntadeandalucia.es/verificarFirma> indicando el código de VERIFICACIÓN

FIRMADO POR

RAQUEL MARIA ESPIN CRESPO

29/01/2025

VERIFICACIÓN

Pk2jm8S29JPBVKMPP4HRS4XES8EPGJ

PÁG. 172/215





RECINTOS PROPUESTOS

REF.	REFERENCIA SIGPAC	CULTIVO	S/R	USO SIGPAC	Sup. Dec. admisible	Sup. Campo	Sup. Determ.	Sup. Resuelta
-505515	23-003-008-00020-0003	OLIVAR	S		0,03		0,03	0,03
7501156	23-003-011-00154-0002	OLIVAR	R		0,19		0,19	0,19
7501249	23-003-011-00154-0004	OLIVAR	R		0,03		0,03	0,03
7501347	23-003-011-00158-0010	OLIVAR	R		0,12		0,12	0,12
7501418	23-003-011-00158-0009	OLIVAR	R		0,11		0,11	0,11
1700000005969617	23-003-001-00134-0001	OLIVAR	S		0,01		0,01	0,01
1700000005969618	23-003-001-00215-0002	OLIVAR	S		0,01		0,01	0,01
1700000005969619	23-003-011-00141-0001	OLIVAR	S		0,05		0,05	0,05
1700000005969620	23-003-011-00143-0002	OLIVAR	S		0,81		0,81	0,81
1700000005969621	23-003-011-00153-0008	OLIVAR	S		0,01		0,01	0,01
1700000005969622	23-003-011-00153-0008	OLIVAR	S		0,04		0,04	0,04
1700000005969623	23-003-011-00154-0001	OLIVAR	R		2,13		2,13	2,05
1700000005969624	23-003-008-00089-0007	OLIVAR	S		2,43		2,43	2,43
1700000005969625	23-003-008-00094-0003	OLIVAR	S		0,03		0,03	0,00
1700000005969626	23-003-010-00016-0001	OLIVAR	R		0,67		0,67	0,67
1700000005969627	23-003-010-00017-0001	OLIVAR	S		0,89		0,89	0,89
1700000005969628	23-003-011-00152-0001	OLIVAR	R		1,03		1,03	1,00
1700000005969629	23-003-011-00158-0001	OLIVAR	R		0,97		0,97	0,97
1700000005969630	23-003-011-00158-0008	OLIVAR	R		0,27		0,27	0,27
1700000005969631	23-003-008-00224-0002	OLIVAR	S		2,30		2,30	2,30
1700000005969632	23-003-008-00391-0002	OLIVAR	S		0,11		0,11	0,11
1700000005969633	23-003-008-00393-0002	OLIVAR	S		2,44		2,44	2,44
1700000005969634	23-003-008-00394-0002	OLIVAR	S		2,46		2,46	2,46
1700000005969635	23-003-008-00395-0002	OLIVAR	S		2,42		2,42	2,42
1700000005969636	23-003-008-00224-0013	OLIVAR	S		0,03		0,03	0,03
1700000005969637	23-003-008-00232-0001	OLIVAR	S		0,52		0,52	0,52
1700000005969638	23-003-008-00243-0001	OLIVAR	S		0,84		0,84	0,84
1700000005969639	23-003-008-00377-0001	OLIVAR	S		0,57		0,57	0,57
1700000005969640	23-003-011-00160-0008	OLIVAR	R		0,10		0,10	0,10
1700000005969641	23-003-011-00161-0001	OLIVAR	R		0,35		0,35	0,35
1700000005969642	23-003-011-00162-0001	OLIVAR	R		0,20		0,20	0,20
1700000005969643	23-003-011-00160-0005	OLIVAR	R		0,03		0,03	0,03
1700000005969649	23-003-008-00086-0001	OLIVAR	S		0,74		0,74	0,74
1700000005969651	23-003-008-00021-0001	OLIVAR	S		1,20		1,20	1,20
1700000005969652	23-003-001-00242-0001	OLIVAR	S		0,49		0,49	0,49
1700000005969653	23-003-001-09019-0009	OLIVAR	S		0,01		0,01	0,01
1700000005969654	23-003-008-00098-0002	OLIVAR	S		0,80		0,80	0,80
1700000005969655	23-003-011-00156-0001	OLIVAR	S		0,05		0,05	0,05
1700000005969656	23-003-011-00156-0001	OLIVAR	S		0,01		0,01	0,01
1700000005969657	23-003-011-00159-0003	OLIVAR	R		0,10		0,10	0,10
1700000005969658	23-003-008-00117-0001	OLIVAR	S		0,88		0,88	0,88
1700000005969659	23-003-008-00116-0004	OLIVAR	S		0,16		0,16	0,16
1700000005969660	23-003-008-00117-0003	OLIVAR	S		0,32		0,32	0,32
1700000005969661	23-003-011-00157-0002	OLIVAR	S		0,01		0,01	0,01
1700000005969662	23-003-011-00159-0002	OLIVAR	R		1,42		1,42	1,42
1700000005969663	23-003-008-00116-0001	OLIVAR	S		0,71		0,71	0,71
1700000005969664	23-003-008-00117-0004	OLIVAR	S		0,06		0,06	0,06
1700000005969665	23-003-011-00157-0002	OLIVAR	S		0,01		0,01	0,01

INCIDENCIAS

INCIDENCIA DESCRIPCIÓN

(1) Con incidencias que retienen pago o deniegan el expediente.
 (2) Se calcula sobre superficie declarada admisible.
 (3) Aplicación del artículo 16 bis del RD 147/2023.
 (4) Expediente con algunos recintos de pastos permanentes ubicados en espacios protegidos donde la carga ganadera mínima será 0,1 UGM/ha.

Puede verificar la integridad de una copia de este documento mediante la lectura del código QR adjunto o mediante el acceso a la dirección https://ws050.juntadeandalucia.es/verificarFirma indicando el código de VERIFICACIÓN			
FIRMADO POR	RAQUEL MARIA ESPIN CRESPO	29/01/2025	
VERIFICACIÓN	Pk2jm8S29JPBVKMPP4HRS4XES8EPGJ	PÁG. 173/215	



INCIDENCIAS

INCIDENCIA DESCRIPCIÓN

242	Recinto pendiente de acreditación de titularidad. Recinto:23-003-008-00094-00003 Cultivo:101010 OLIVAR-PICUAL Secano
4272	Verifica que las líneas de declaración de las Solicitudes Únicas no tienen solapes con la capa de Retroactividad Gráfica (ambas de la misma campaña) a nivel de expediente/línea de declaración gráfica de la solicitud. Recinto:23-003-011-00152-00001 Cultivo: - Agregado de la referencia del recinto.:0 Zona de la referencia del recinto.:0 Superficie solapada.:0,03 Id. Incid.:99765028 Recinto:23-003-011-00154-00001 Cultivo: - Agregado de la referencia del recinto.:0 Zona de la referencia del recinto.:0 Superficie solapada.:0,08 Id. Incid.:99765027
74336	Recinto con uso declarado o cultivo declarado NO válido Recinto:23-003-011-00152-00002 Cultivo:101010 OLIVAR-PICUAL Regadío Uso Sigpac:CA Recinto:23-003-011-00154-00003 Cultivo:101010 OLIVAR-PICUAL Regadío Uso Sigpac:CA

(1) Con incidencias que retienen pago o deniegan el expediente.

(2) Se calcula sobre superficie declarada admisible.

(3) Aplicación del artículo 16 bis del RD 147/2023.

(4) Expediente con algunos recintos de pastos permanentes ubicados en espacios protegidos donde la carga ganadera mínima será 0,1 UGM/ha.

Puede verificar la integridad de una copia de este documento mediante la lectura del código QR adjunto o mediante el acceso a la dirección <https://ws050.juntadeandalucia.es/verificarFirma> indicando el código de VERIFICACIÓN

FIRMADO POR

RAQUEL MARIA ESPIN CRESPO

29/01/2025

VERIFICACIÓN

Pk2jm8S29JPBVKMPP4HRS4XES8EPGJ

PÁG. 174/215





APELLIDOS Y NOMBRE / RAZÓN SOCIAL

PEREZ PEREZ JOSE LUIS

NIF
****5166*

EXPEDIENTE
1045668

RESOLUCIÓN
CONCESIÓN DE LA AYUDA

DATOS DE MANTENIMIENTO UNIDADES

GRUPO DE PAGO	Sup. Dec. Admisible	Sup. Resuelta	Sobredecl.	% Sobredecl.
ZONAS DE LIMITACIONES NATURALES	32,41	32,35	0,06	0,19

RESUMEN DE PAGOS

	IMPORTE (Euros)				Total
	Calculado	FEADER	MAPA	CAPADR	
Resolución DGADM/SGCIA/SAMA 10/01/2025 de solicitud anual de pago	Importe resuelto	802,45	92,61	49,00	944,06
	Pago complementario	205,48	23,71	12,55	241,74
	TOTAL	1.188,00	1.007,93	116,32	61,55
					1.185,80

APLICACIÓN DE REDUCCIONES Y PENALIZACIONES (%)

Crterios de subvencionabilidad (1)	Presentación tardía	Omisión declaración	Condicionalidad
0,00	0,00	0,00	0,00

IMPORTE (Euros)

Calculado(2)	Reducción	Penalización	Reducción Penalización (3)	Penalización adicional	Resuelto	FEADER	MAPA	CAPADR
1.188,00 €	2,20 €	0,00 €	0,00 €	0,00 €	1.185,80 €	1.007,93 €	116,33 €	61,54 €
Importe Unitario:	54,00 €	Nuevo Importe Unitario:	36,66 €					

RECINTOS PROPUESTOS

REF.	REFERENCIA SIGPAC	CULTIVO	S/R	USO SIGPAC	Sup. Dec. admisible	Sup. Campo	Sup. Determ.	Sup. Resuelta
-1270655	23-006-013-00186-0001	OLIVAR	S		0,01		0,01	0,00
-530144	23-069-007-00048-0001	OLIVAR	S		8,96		8,96	8,96
-530054	23-006-013-00182-0002	OLIVAR	S		12,53		12,53	12,53
6821274	23-041-001-00206-0001	OLIVAR	S		2,27		2,27	2,27
170000005467004	23-069-020-00060-0001	OLIVAR	S		0,02		0,02	0,02
170000005467005	23-069-020-00060-0001	OLIVAR	S		0,01		0,01	0,01
170000005467006	23-069-020-00170-0003	OLIVAR	S		2,56		2,56	2,56
170000005467060	23-069-012-00117-0001	OLIVAR	S		6,00		6,00	6,00
170000005467061	23-069-007-00049-0002	OLIVAR	S		0,03		0,03	0,00
170000005467063	23-069-007-00049-0002	OLIVAR	S		0,02		0,02	0,00

INCIDENCIAS

INCIDENCIA DESCRIPCIÓN

242 Recinto pendiente de acreditación de titularidad.
 Recinto:23-006-013-00186-00001 Cultivo:101010 OLIVAR-PICUAL Secano
 Recinto:23-069-007-00049-00002 Cultivo:101010 OLIVAR-PICUAL Secano

(1) Con incidencias que retienen pago o deniegan el expediente.

(2) Se calcula sobre superficie declarada admisible.

(3) Aplicación del artículo 16 bis del RD 147/2023.

(4) Expediente con algunos recintos de pastos permanentes ubicados en espacios protegidos donde la carga ganadera mínima será 0,1 UGM/ha.

Puede verificar la integridad de una copia de este documento mediante la lectura del código QR adjunto o mediante el acceso a la dirección <https://ws050.juntadeandalucia.es/verificarFirma> indicando el código de VERIFICACIÓN

FIRMADO POR	RAQUEL MARIA ESPIN CRESPO	29/01/2025
VERIFICACIÓN	Pk2jm8S29JPBVKMPP4HRS4XES8EPGJ	PÁG. 175/215





APELLIDOS Y NOMBRE / RAZÓN SOCIAL

PEREZ VALERO SERAFIN

NIF

***8422*

EXPEDIENTE

1180699

RESOLUCIÓN

CONCESIÓN DE LA AYUDA

DATOS DE MANTENIMIENTO UNIDADES

GRUPO DE PAGO	Sup. Dec. Admisible	Sup. Resuelta	Sobredecl.	% Sobredecl.
ZONAS DE LIMITACIONES NATURALES	18,51	18,51	0,00	0,00

RESUMEN DE PAGOS

	Calculado	IMPORTE (Euros)			Total
		FEADER	MAPA	CAPADR	
Resolución DGADM/SGCIA/SAMA 26/06/2024 de solicitud anual de pago	Importe resuelto	815,10	94,08	49,77	958,95
	Pago complementario	2,28	0,26	0,14	2,68
TOTAL		961,63	817,38	94,34	961,63

APLICACIÓN DE REDUCCIONES Y PENALIZACIONES (%)

Criterios de subvencionabilidad (1)	Presentación tardía	Omisión declaración	Condicionalidad
0,00	0,00	0,00	0,00

IMPORTE (Euros)

Calculado(2)	Reducción	Penalización	Reducción Penalización (3)	Penalización adicional	Resuelto	FEADER	MAPA	CAPADR
961,63 €	0,00 €	0,00 €	0,00 €	0,00 €	961,63 €	817,39 €	94,34 €	49,90 €
Importe Unitario:	54,00 €	Nuevo Importe Unitario:	51,95 €					

RECINTOS PROPUESTOS

REF.	REFERENCIA SIGPAC	CULTIVO	S/R	USO SIGPAC	Sup. Dec. admisible	Sup. Campo	Sup. Determ.	Sup. Resuelta
5547693	23-008-019-00025-0001	OLIVAR	R		0,57		0,57	0,57
5547827	23-008-015-00477-0001	OLIVAR	S		0,49		0,49	0,49
5547830	23-008-013-00005-0006	OLIVAR	R		1,22		1,22	1,22
1700000006713533	23-008-013-00164-0001	OLIVAR	R		0,80		0,80	0,80
1700000006713535	23-008-015-00086-0014	OLIVAR	R		0,07		0,07	0,07
1700000006713536	23-008-015-00086-0015	OLIVAR	R		0,05		0,05	0,05
1700000006713537	23-008-015-00086-0017	OLIVAR	R		0,02		0,02	0,02
1700000006713538	23-008-015-00086-0021	OLIVAR	R		0,04		0,04	0,04
1700000006713539	23-008-015-00086-0022	OLIVAR	R		0,01		0,01	0,01
1700000006713540	23-008-015-00399-0001	OLIVAR	S		0,02		0,02	0,02
1700000006713541	23-008-015-00392-0001	OLIVAR	S		0,11		0,11	0,11
1700000006713542	23-008-015-00393-0001	OLIVAR	S		0,02		0,02	0,02
1700000006713543	23-008-015-00086-0024	OLIVAR	R		0,04		0,04	0,04
1700000006713544	23-008-015-00086-0023	OLIVAR	R		0,26		0,26	0,26
1700000006713545	23-008-015-00086-0023	OLIVAR	R		9,73		9,73	9,73
1700000006713546	23-008-015-01001-0001	OLIVAR	S		0,25		0,25	0,25
1700000006713547	23-008-015-00086-0023	OLIVAR	R		0,55		0,55	0,55
1700000006713548	23-008-015-00080-0007	OLIVAR	S		0,05		0,05	0,05
1700000006713550	23-008-015-00513-0001	OLIVAR	S		0,75		0,75	0,75
1700000006713551	23-008-015-00514-0001	OLIVAR	S		1,67		1,67	1,67
1700000006713552	23-008-015-00489-0001	OLIVAR	S		0,88		0,88	0,88
1700000006713624	23-008-015-00476-0001	OLIVAR	S		0,51		0,51	0,51
1700000006713638	23-008-020-00051-0001	OLIVAR	R		0,40		0,40	0,40

(1) Con incidencias que retienen pago o deniegan el expediente.

(2) Se calcula sobre superficie declarada admisible.

(3) Aplicación del artículo 16 bis del RD 147/2023.

(4) Expediente con algunos recintos de pastos permanentes ubicados en espacios protegidos donde la carga ganadera mínima será 0,1 UGM/ha.

Puede verificar la integridad de una copia de este documento mediante la lectura del código QR adjunto o mediante el acceso a la dirección <https://ws050.juntadeandalucia.es/verificarFirma> indicando el código de VERIFICACIÓN

FIRMADO POR

RAQUEL MARIA ESPIN CRESPO

29/01/2025

VERIFICACIÓN

Pk2jm8S29JPBVKMPP4HRS4XES8EPGJ

PÁG. 176/215





APELLIDOS Y NOMBRE / RAZÓN SOCIAL

RASCON CABRERA JUAN CARLOS

NIF

****7021*

EXPEDIENTE

1108970

RESOLUCIÓN

CONCESIÓN DE LA AYUDA

DATOS DE MANTENIMIENTO UNIDADES

GRUPO DE PAGO	Sup. Dec. Admisible	Sup. Resuelta	Sobredecl.	% Sobredecl.
ZONAS DE LIMITACIONES NATURALES	16,25	16,25	0,00	0,00

RESUMEN DE PAGOS

	Calculado	IMPORTE (Euros)			Total
		FEADER	MAPA	CAPADR	
Resolución DGADM/SGCIA/SAMA 26/06/2024 de solicitud anual de pago	Importe resuelto	589,53	68,04	35,99	693,56
	Pago complementario	144,87	16,72	8,85	170,44
	TOTAL	864,00	734,40	84,76	864,00

APLICACIÓN DE REDUCCIONES Y PENALIZACIONES (%)

Criterios de subvencionabilidad (1)	Presentación tardía	Omisión declaración	Condicionalidad
0,00	0,00	0,00	0,00

IMPORTE (Euros)

Calculado(2)	Reducción	Penalización	Reducción Penalización (3)	Penalización adicional	Resuelto	FEADER	MAPA	CAPADR
864,00 €	0,00 €	0,00 €	0,00 €	0,00 €	864,00 €	734,40 €	84,76 €	44,84 €
Importe Unitario:	54,00 €	Nuevo Importe Unitario:	53,17 €					

RECINTOS PROPUESTOS

REF.	REFERENCIA SIGPAC	CULTIVO	S/R	USO SIGPAC	Sup. Dec. admisible	Sup. Campo	Sup. Determ.	Sup. Resuelta
-1447915	23-009-022-00224-0001	OLIVAR	S		0,04		0,04	0,04
-709926	23-009-016-09000-0001	OLIVAR	S		0,22		0,22	0,22
4653830	23-092-048-00482-0001	OLIVAR	S		2,28		2,28	2,28
5224515	23-009-034-00049-0001	OLIVAR	R		0,96		0,96	0,96
5243694	23-009-018-00181-0001	OLIVAR	S		0,66		0,66	0,66
1700000005181658	23-046-004-00453-0001	OLIVAR	S		0,06		0,06	0,06
1700000005181659	23-009-045-00177-0002	OLIVAR	R		4,52		4,52	4,52
1700000005181660	23-009-045-00069-0001	OLIVAR	R		1,78		1,78	1,78
1700000005181661	23-009-022-00177-0001	OLIVAR	R		0,89		0,89	0,89
1700000005181662	23-009-022-00287-0001	OLIVAR	R		0,52		0,52	0,52
1700000005181663	23-046-007-00105-0001	OLIVAR	R		0,37		0,37	0,37
1700000005181664	23-046-004-00452-0001	OLIVAR	S		0,15		0,15	0,15
1700000005181665	23-009-019-00002-0001	OLIVAR	S		0,47		0,47	0,47
1700000005181666	23-009-022-00224-0004	OLIVAR	R		1,15		1,15	1,15
1700000005181667	23-009-045-00177-0002	OLIVAR	R		0,31		0,31	0,31
1700000005181668	23-009-045-00202-0002	OLIVAR	R		1,03		1,03	1,03
1700000005181669	23-009-022-00181-0002	OLIVAR	R		0,36		0,36	0,36
1700000005181670	23-009-022-00182-0002	OLIVAR	R		0,48		0,48	0,48

(1) Con incidencias que retienen pago o deniegan el expediente.

(2) Se calcula sobre superficie declarada admisible.

(3) Aplicación del artículo 16 bis del RD 147/2023.

(4) Expediente con algunos recintos de pastos permanentes ubicados en espacios protegidos donde la carga ganadera mínima será 0,1 UGM/ha.

Puede verificar la integridad de una copia de este documento mediante la lectura del código QR adjunto o mediante el acceso a la dirección <https://ws050.juntadeandalucia.es/verificarFirma> indicando el código de VERIFICACIÓN

FIRMADO POR

RAQUEL MARIA ESPIN CRESPO

29/01/2025

VERIFICACIÓN

Pk2jm8S29JPBVKMPP4HRS4XES8EPGJ

PÁG. 177/215





APELLIDOS Y NOMBRE / RAZÓN SOCIAL
RODRIGUEZ FERNANDEZ MARIA CONCEPCION

NIF
****4985*

EXPEDIENTE
1231772

RESOLUCIÓN
CONCESIÓN DE LA AYUDA

DATOS DE MANTENIMIENTO UNIDADES

GRUPO DE PAGO	Sup. Dec. Admisible	Sup. Resuelta	Sobredecl.	% Sobredecl.
ZONAS DE LIMITACIONES NATURALES	10,67	10,67	0,00	0,00

RESUMEN DE PAGOS

	IMPORTE (Euros)				Total
	Calculado	FEADER	MAPA	CAPADR	
Resolución DGADM/SGCIA/SAMA 26/06/2024 de solicitud anual de pago	Importe resuelto	366,70	42,33	22,38	431,41
	Pago complementario	123,05	14,20	7,52	144,77
	TOTAL	576,18	489,75	56,53	29,90

APLICACIÓN DE REDUCCIONES Y PENALIZACIONES (%)

Criterios de subvencionabilidad (1)	Presentación tardía	Omisión declaración	Condicionalidad
0,00	0,00	0,00	0,00

IMPORTE (Euros)

Calculado(2)	Reducción	Penalización	Reducción Penalización (3)	Penalización adicional	Resuelto	FEADER	MAPA	CAPADR
576,18 €	0,00 €	0,00 €	0,00 €	0,00 €	576,18 €	489,75 €	56,52 €	29,91 €
Importe Unitario:	54,00 €	Nuevo Importe Unitario:	54,00 €					

RECINTOS PROPUESTOS

REF.	REFERENCIA SIGPAC	CULTIVO	S/R	USO SIGPAC	Sup. Dec. admisible	Sup. Campo	Sup. Determ.	Sup. Resuelta
170000005871745	23-009-010-00121-0001	OLIVAR	S		0,80		0,80	0,80
170000005871746	23-009-030-00226-0001	OLIVAR	S		0,95		0,95	0,95
170000005871747	23-009-029-00274-0001	OLIVAR	S		0,45		0,45	0,45
170000005871748	23-009-020-00092-0001	OLIVAR	S		1,76		1,76	1,76
170000005871749	23-009-017-00403-0001	OLIVAR	S		0,46		0,46	0,46
170000005871750	23-046-007-00385-0001	OLIVAR	S		0,55		0,55	0,55
170000005871751	23-046-007-00518-0001	OLIVAR	S		0,49		0,49	0,49
170000005871752	23-046-007-00519-0001	OLIVAR	S		0,46		0,46	0,46
170000005871753	23-009-038-00022-0001	OLIVAR	S		1,17		1,17	1,17
170000005871754	23-009-031-00488-0002	OLIVAR	R		1,22		1,22	1,22
170000005871755	23-009-034-00008-0003	OLIVAR	R		2,01		2,01	2,01
170000005871756	23-009-031-00335-0001	OLIVAR	S		0,04		0,04	0,04
170000005871757	23-009-031-00341-0001	OLIVAR	R		0,31		0,31	0,31

(1) Con incidencias que retienen pago o deniegan el expediente.

(2) Se calcula sobre superficie declarada admisible.

(3) Aplicación del artículo 16 bis del RD 147/2023.

(4) Expediente con algunos recintos de pastos permanentes ubicados en espacios protegidos donde la carga ganadera mínima será 0,1 UGM/ha.

Puede verificar la integridad de una copia de este documento mediante la lectura del código QR adjunto o mediante el acceso a la dirección <https://ws050.juntadeandalucia.es/verificarFirma> indicando el código de VERIFICACIÓN

FIRMADO POR	RAQUEL MARIA ESPIN CRESPO	29/01/2025
VERIFICACIÓN	Pk2jm8S29JPBVKMPP4HRS4XES8EPGJ	PÁG. 178/215





APELLIDOS Y NOMBRE / RAZÓN SOCIAL

RODRIGUEZ GALIANO JUAN

NIF

****2198*

EXPEDIENTE

1109335

RESOLUCIÓN

CONCESIÓN DE LA AYUDA

DATOS DE MANTENIMIENTO UNIDADES

GRUPO DE PAGO	Sup. Dec. Admisible	Sup. Resuelta	Sobredecl.	% Sobredecl.
ZONAS DE LIMITACIONES NATURALES	14,18	14,18	0,00	0,00

RESUMEN DE PAGOS

	Calculado	IMPORTE (Euros)			Total
		FEADER	MAPA	CAPADR	
Resolución DGADM/SGCIA/SAMA 26/06/2024 de solicitud anual de pago	Importe resuelto	567,98	65,54	34,69	668,21
	Pago complementario	82,88	9,57	5,06	97,51
TOTAL	765,72	650,86	75,11	39,75	765,72

APLICACIÓN DE REDUCCIONES Y PENALIZACIONES (%)

Criterios de subvencionabilidad (1)	Presentación tardía	Omisión declaración	Condicionalidad
0,00	0,00	0,00	0,00

IMPORTE (Euros)

Calculado(2)	Reducción	Penalización	Reducción Penalización (3)	Penalización adicional	Resuelto	FEADER	MAPA	CAPADR
765,72 €	0,00 €	0,00 €	0,00 €	0,00 €	765,72 €	650,86 €	75,12 €	39,74 €
Importe Unitario:	54,00 €	Nuevo Importe Unitario:	54,00 €					

RECINTOS PROPUESTOS

REF.	REFERENCIA SIGPAC	CULTIVO	S/R	USO SIGPAC	Sup. Dec. admisible	Sup. Campo	Sup. Determ.	Sup. Resuelta
4769996	23-009-021-00300-0001	OLIVAR	R		1,01		1,01	1,01
5290598	23-009-029-00347-0001	OLIVAR	R		0,15		0,15	0,15
5290599	23-009-003-00447-0001	OLIVAR	R		0,15		0,15	0,15
5290600	23-009-020-00397-0001	OLIVAR	R		0,08		0,08	0,08
5290601	23-009-021-00301-0001	OLIVAR	R		0,33		0,33	0,33
1700000005182063	23-009-003-00146-0001	OLIVAR	S		0,20		0,20	0,20
1700000005182064	23-009-016-00170-0001	OLIVAR	S		0,58		0,58	0,58
1700000005182065	23-009-006-00020-0001	OLIVAR	S		0,42		0,42	0,42
1700000005182067	23-009-016-00382-0001	OLIVAR	S		1,20		1,20	1,20
1700000005182068	23-009-003-00388-0001	OLIVAR	R		0,10		0,10	0,10
1700000005182069	23-009-030-00230-0001	OLIVAR	R		3,47		3,47	3,47
1700000005182070	23-009-029-00348-0001	OLIVAR	R		0,20		0,20	0,20
1700000005182072	23-046-014-00594-0001	OLIVAR	R		1,49		1,49	1,49
1700000005182073	23-009-031-00428-0001	OLIVAR	S		0,62		0,62	0,62
1700000005182074	23-009-003-00448-0001	OLIVAR	R		0,53		0,53	0,53
1700000005182077	23-009-029-00112-0002	OLIVAR	R		0,50		0,50	0,50
1700000005182078	23-058-002-00200-0004	OLIVAR	R		0,21		0,21	0,21
1700000005182079	23-058-001-00229-0002	OLIVAR	R		2,94		2,94	2,94

(1) Con incidencias que retienen pago o deniegan el expediente.

(2) Se calcula sobre superficie declarada admisible.

(3) Aplicación del artículo 16 bis del RD 147/2023.

(4) Expediente con algunos recintos de pastos permanentes ubicados en espacios protegidos donde la carga ganadera mínima será 0,1 UGM/ha.

Puede verificar la integridad de una copia de este documento mediante la lectura del código QR adjunto o mediante el acceso a la dirección <https://ws050.juntadeandalucia.es/verificarFirma> indicando el código de VERIFICACIÓN

FIRMADO POR

RAQUEL MARIA ESPIN CRESPO

29/01/2025

VERIFICACIÓN

Pk2jm8S29JPBVKMPP4HRS4XES8EPGJ

PÁG. 179/215





APELLIDOS Y NOMBRE / RAZÓN SOCIAL

ROJAS FERNANDEZ LUIS

NIF

****1014*

EXPEDIENTE

1159871

RESOLUCIÓN

CONCESIÓN DE LA AYUDA

DATOS DE MANTENIMIENTO UNIDADES

GRUPO DE PAGO

ZONAS DE LIMITACIONES NATURALES

**Sup. Dec.
Admisible**

35,18

**Sup.
Resuelta**

35,17

Sobredecl.

0,01

% Sobredecl.

0,03

RESUMEN DE PAGOS

IMPORTE (Euros)

	Calculado	FEADER	MAPA	CAPADR	Total
Resolución DGADM/SGCIA/SAMA 26/06/2024 de solicitud anual de pago	Importe resuelto	1.004,64	115,95	61,34	1.181,92
	Pago complementario	4,88	0,56	0,30	5,74
	TOTAL	1.188,00	1.009,52	116,51	1.187,66

APLICACIÓN DE REDUCCIONES Y PENALIZACIONES (%)

Criterios de subvencionabilidad (1)	Presentación tardía	Omisión declaración	Condicionabilidad
0,00	0,00	0,00	0,00

IMPORTE (Euros)

Calculado(2)	Reducción	Penalización	Reducción Penalización (3)	Penalización adicional	Resuelto	FEADER	MAPA	CAPADR
1.188,00 €	0,34 €	0,00 €	0,00 €	0,00 €	1.187,66 €	1.009,51 €	116,51 €	61,64 €
Importe Unitario:	54,00 €	Nuevo Importe Unitario:	33,77 €					

(1) Con incidencias que retienen pago o deniegan el expediente.

(2) Se calcula sobre superficie declarada admisible.

(3) Aplicación del artículo 16 bis del RD 147/2023.

(4) Expediente con algunos recintos de pastos permanentes ubicados en espacios protegidos donde la carga ganadera mínima será 0,1 UGM/ha.

Puede verificar la integridad de una copia de este documento mediante la lectura del código QR adjunto o mediante el acceso a la dirección <https://ws050.juntadeandalucia.es/verificarFirma> indicando el código de VERIFICACIÓN

FIRMADO POR	RAQUEL MARIA ESPIN CRESPO	29/01/2025	
VERIFICACIÓN	Pk2jm8S29JPBVKMPP4HRS4XES8EPGJ	PÁG. 180/215	



RECINTOS PROPUESTOS

REF.	REFERENCIA SIGPAC	CULTIVO	S/R	USO SIGPAC	Sup. Dec. admisible	Sup. Campo	Sup. Determ.	Sup. Resuelta
1700000006652716	23-063-022-00332-0001	OLIVAR	S		0,01		0,01	0,01
1700000006652717	23-063-022-00334-0002	OLIVAR	S		1,10		1,10	1,10
1700000006652718	23-063-034-00051-0002	OLIVAR	S		0,04		0,04	0,04
1700000006652720	23-063-034-00057-0001	OLIVAR	S		0,05		0,05	0,05
1700000006652721	23-063-034-00058-0001	OLIVAR	S		0,26		0,26	0,26
1700000006652722	23-063-034-00059-0001	OLIVAR	S		0,01		0,01	0,01
1700000006652723	23-063-032-00281-0001	OLIVAR	S		0,01		0,01	0,01
1700000006652724	23-063-032-00378-0001	OLIVAR	S		0,01		0,01	0,01
1700000006652726	23-063-032-00382-0001	OLIVAR	S		0,01		0,01	0,01
1700000006652729	23-063-031-00010-0003	OLIVAR	R		18,86		18,86	18,86
1700000006652730	23-063-031-00010-0017	OLIVAR	R		0,66		0,66	0,66
1700000006652731	23-063-031-00120-0001	OLIVAR	S		0,01		0,01	0,01
1700000006652732	23-063-031-00121-0002	OLIVAR	S		0,02		0,02	0,02
1700000006652733	23-063-031-00253-0001	OLIVAR	S		0,01		0,01	0,01
1700000006652734	23-063-031-00254-0001	OLIVAR	S		0,02		0,02	0,02
1700000006652735	23-063-031-00771-0003	OLIVAR	S		0,01		0,01	0,01
1700000006652736	23-063-031-00771-0003	OLIVAR	S		0,01		0,01	0,01
1700000006652737	23-092-002-00018-0001	OLIVAR	R		12,96		12,96	12,96
1700000006652738	23-063-038-00083-0001	OLIVAR	S		0,01		0,01	0,01
1700000006652739	23-063-038-00084-0001	OLIVAR	S		0,02		0,02	0,02
1700000006652741	23-063-038-00087-0001	OLIVAR	R		0,01		0,01	0,01
1700000006652743	23-063-025-00137-0003	OLIVAR	S		0,12		0,12	0,12
1700000006652744	23-063-025-00135-0001	OLIVAR	S		0,01		0,01	0,01
1700000006652746	23-063-025-00185-0001	OLIVAR	S		0,01		0,01	0,01
1700000006652747	23-063-025-00186-0001	OLIVAR	S		0,02		0,02	0,02
1700000006652748	23-063-025-00189-0001	OLIVAR	S		0,04		0,04	0,04
1700000006652749	23-063-026-00126-0002	OLIVAR	S		0,01		0,01	0,00
1700000006652752	23-092-002-00021-0002	OLIVAR	R		0,87		0,87	0,87

INCIDENCIAS

INCIDENCIA DESCRIPCIÓN

242 Recinto pendiente de acreditación de titularidad.
 Recinto:23-063-026-00126-00002 Cultivo:101010 OLIVAR-PICUAL Secano

(1) Con incidencias que retienen pago o deniegan el expediente.
 (2) Se calcula sobre superficie declarada admisible.
 (3) Aplicación del artículo 16 bis del RD 147/2023.
 (4) Expediente con algunos recintos de pastos permanentes ubicados en espacios protegidos donde la carga ganadera mínima será 0,1 UGM/ha.

Puede verificar la integridad de una copia de este documento mediante la lectura del código QR adjunto o mediante el acceso a la dirección https://ws050.juntadeandalucia.es/verificarFirma indicando el código de VERIFICACIÓN			
FIRMADO POR	RAQUEL MARIA ESPIN CRESPO	29/01/2025	
VERIFICACIÓN	Pk2jm8S29JPBVKMPP4HRS4XES8EPGJ	PÁG. 181/215	



APELLIDOS Y NOMBRE / RAZÓN SOCIAL

ROSALES LOPEZ ALEJANDRO

NIF

****8987*

EXPEDIENTE

1121200

RESOLUCIÓN

CONCESIÓN DE LA AYUDA

DATOS DE MANTENIMIENTO UNIDADES

GRUPO DE PAGO

ZONAS DE LIMITACIONES NATURALES

Sup. Dec. Admisible

2,29

Sup. Resuelta

2,29

Sobredecl.

0,00

% Sobredecl.

0,00

RESUMEN DE PAGOS

IMPORTE (Euros)

	Calculado	FEADER	MAPA	CAPADR	Total
Resolución DGADM/SGCIA/SAMA 26/06/2024 de solicitud anual de pago	Importe resuelto	103,74	11,97	6,33	122,04
	Pago complementario	1,38	0,16	0,08	1,62
	TOTAL	123,66	105,12	12,13	6,41

APLICACIÓN DE REDUCCIONES Y PENALIZACIONES (%)

Crterios de subvencionabilidad (1)	Presentación tardía	Omisión declaración	Condicionalidad
0,00	0,00	0,00	0,00

IMPORTE (Euros)

Calculado(2)	Reducción	Penalización	Reducción Penalización (3)	Penalización adicional	Resuelto	FEADER	MAPA	CAPADR
123,66 €	0,00 €	0,00 €	0,00 €	0,00 €	123,66 €	105,11 €	12,13 €	6,42 €
Importe Unitario:	54,00 €	Nuevo Importe Unitario:	54,00 €					

RECINTOS PROPUESTOS

REF.	REFERENCIA SIGPAC	CULTIVO	S/R	USO SIGPAC	Sup. Dec. admisible	Sup. Campo	Sup. Determ.	Sup. Resuelta
170000005929525	23-060-039-00005-0015	OLIVAR	R		0,03		0,03	0,03
170000005929526	23-060-039-00041-0005	OLIVAR	R		0,55		0,55	0,55
170000005929527	23-060-039-00042-0001	OLIVAR	R		1,70		1,70	1,70
170000005929528	23-060-039-00055-0003	OLIVAR	R		0,01		0,01	0,01

(1) Con incidencias que retienen pago o deniegan el expediente.

(2) Se calcula sobre superficie declarada admisible.

(3) Aplicación del artículo 16 bis del RD 147/2023.

(4) Expediente con algunos recintos de pastos permanentes ubicados en espacios protegidos donde la carga ganadera mínima será 0,1 UGM/ha.

Puede verificar la integridad de una copia de este documento mediante la lectura del código QR adjunto o mediante el acceso a la dirección <https://ws050.juntadeandalucia.es/verificarFirma> indicando el código de VERIFICACIÓN

FIRMADO POR

RAQUEL MARIA ESPIN CRESPO

29/01/2025

VERIFICACIÓN

Pk2jm8S29JPBVKMPP4HRS4XES8EPGJ

PÁG. 182/215





APELLIDOS Y NOMBRE / RAZÓN SOCIAL

RUEDA BUENO MANUEL

NIF

****3114*

EXPEDIENTE

1153555

RESOLUCIÓN

CONCESIÓN DE LA AYUDA

DATOS DE MANTENIMIENTO UNIDADES

GRUPO DE PAGO

ZONAS DE LIMITACIONES NATURALES

**Sup. Dec.
Admisible**

15,04

**Sup.
Resuelta**

15,04

Sobredecl.

0,00

% Sobredecl.

0,00

RESUMEN DE PAGOS

IMPORTE (Euros)

	Calculado	FEADER	MAPA	CAPADR	Total
Resolución DGADM/SGCIA/SAMA 26/06/2024 de solicitud anual de pago	Importe resuelto	688,59	79,47	42,04	810,11
	Pago complementario	1,38	0,16	0,08	1,62
	TOTAL	811,73	689,97	79,63	42,12

APLICACIÓN DE REDUCCIONES Y PENALIZACIONES (%)

Criterios de subvencionabilidad (1)	Presentación tardía	Omisión declaración	Condicionabilidad
0,00	0,00	0,00	0,00

IMPORTE (Euros)

Calculado(2)	Reducción	Penalización	Reducción Penalización (3)	Penalización adicional	Resuelto	FEADER	MAPA	CAPADR
811,73 €	0,00 €	0,00 €	0,00 €	0,00 €	811,73 €	689,97 €	79,63 €	42,13 €
Importe Unitario:	54,00 €	Nuevo Importe Unitario:	53,97 €					

(1) Con incidencias que retienen pago o deniegan el expediente.

(2) Se calcula sobre superficie declarada admisible.

(3) Aplicación del artículo 16 bis del RD 147/2023.

(4) Expediente con algunos recintos de pastos permanentes ubicados en espacios protegidos donde la carga ganadera mínima será 0,1 UGM/ha.

Puede verificar la integridad de una copia de este documento mediante la lectura del código QR adjunto o mediante el acceso a la dirección <https://ws050.juntadeandalucia.es/verificarFirma> indicando el código de VERIFICACIÓN

FIRMADO POR	RAQUEL MARIA ESPIN CRESPO	29/01/2025	
VERIFICACIÓN	Pk2jm8S29JPBVKMPP4HRS4XES8EPGJ	PÁG. 183/215	



RECINTOS PROPUESTOS

REF.	REFERENCIA SIGPAC	CULTIVO	S/R	USO SIGPAC	Sup. Dec. admisible	Sup. Campo	Sup. Determ.	Sup. Resulta
-1597303	23-007-001-00103-0001	OLIVAR	R		0,58		0,58	0,58
-1461996	23-006-001-00416-0001	OLIVAR	S		0,45		0,45	0,45
-1461995	23-006-001-00417-0001	OLIVAR	S		0,35		0,35	0,35
-1461991	23-007-009-00386-0004	OLIVAR	S		0,03		0,03	0,03
-569555	23-006-001-00812-0001	OLIVAR	S		0,03		0,03	0,03
170000005216512	23-006-001-00435-0001	OLIVAR	S		2,32		2,32	2,32
170000005216513	23-007-009-00375-0002	OLIVAR	S		0,52		0,52	0,52
170000005216515	23-007-001-00137-0001	OLIVAR	R		1,96		1,96	1,96
170000005216516	23-007-001-00147-0001	OLIVAR	R		0,54		0,54	0,54
170000005216517	23-007-003-00164-0001	OLIVAR	S		0,41		0,41	0,41
170000005216518	23-007-003-00166-0001	OLIVAR	S		0,01		0,01	0,01
170000005216519	23-007-003-00497-0001	OLIVAR	S		0,01		0,01	0,01
170000005216521	23-007-005-00140-0002	OLIVAR	S		0,01		0,01	0,01
170000005216522	23-007-005-00142-0001	OLIVAR	S		0,55		0,55	0,55
170000005216523	23-007-005-00143-0002	OLIVAR	S		0,78		0,78	0,78
170000005216525	23-007-005-00153-0001	OLIVAR	S		0,51		0,51	0,51
170000005216526	23-007-005-00154-0002	OLIVAR	S		0,30		0,30	0,30
170000005216527	23-007-005-00155-0001	OLIVAR	S		0,20		0,20	0,20
170000005216528	23-007-005-00156-0002	OLIVAR	S		0,10		0,10	0,10
170000005216529	23-007-005-00157-0001	OLIVAR	S		0,01		0,01	0,01
170000005216530	23-007-005-00154-0002	OLIVAR	S		0,02		0,02	0,02
170000005216531	23-007-006-00058-0001	OLIVAR	S		0,46		0,46	0,46
170000005216532	23-007-009-00104-0001	OLIVAR	S		0,16		0,16	0,16
170000005216533	23-007-009-00105-0001	OLIVAR	S		0,18		0,18	0,18
170000005216534	23-007-009-00395-0001	OLIVAR	S		0,17		0,17	0,17
170000005216535	23-007-009-00170-0001	OLIVAR	S		2,95		2,95	2,95
170000005216536	23-007-009-00267-0001	OLIVAR	S		0,31		0,31	0,31
170000005216537	23-007-009-00391-0001	OLIVAR	S		0,06		0,06	0,06
170000005216538	23-007-009-00200-0001	OLIVAR	S		0,02		0,02	0,02
170000005216539	23-007-009-00201-0001	OLIVAR	S		0,88		0,88	0,88
170000005216540	23-007-009-00205-0001	OLIVAR	S		0,02		0,02	0,02
170000005216541	23-007-001-00003-0001	OLIVAR	S		0,14		0,14	0,14

(1) Con incidencias que retienen pago o deniegan el expediente.
 (2) Se calcula sobre superficie declarada admisible.
 (3) Aplicación del artículo 16 bis del RD 147/2023.
 (4) Expediente con algunos recintos de pastos permanentes ubicados en espacios protegidos donde la carga ganadera mínima será 0,1 UGM/ha.

Puede verificar la integridad de una copia de este documento mediante la lectura del código QR adjunto o mediante el acceso a la dirección https://ws050.juntadeandalucia.es/verificarFirma indicando el código de VERIFICACIÓN			
FIRMADO POR	RAQUEL MARIA ESPIN CRESPO	29/01/2025	
VERIFICACIÓN	Pk2jm8S29JPBVKMPP4HRS4XES8EPGJ	PÁG. 184/215	



APELLIDOS Y NOMBRE / RAZÓN SOCIAL

SANCHEZ IBAÑEZ MARIA DOLORES

NIF

****1037*

EXPEDIENTE

1117248

RESOLUCIÓN

CONCESIÓN DE LA AYUDA

DATOS DE MANTENIMIENTO UNIDADES

GRUPO DE PAGO	Sup. Dec. Admisible	Sup. Resuelta	Sobredecl.	% Sobredecl.
ZONAS DE LIMITACIONES NATURALES	14,85	14,85	0,00	0,00

RESUMEN DE PAGOS

	Calculado	IMPORTE (Euros)			Total
		FEADER	MAPA	CAPADR	
Resolución DGADM/SGCIA/SAMA 26/06/2024 de solicitud anual de pago	Importe resuelto	679,32	78,41	41,47	799,20
	Pago complementario	2,30	0,26	0,14	2,70
TOTAL	801,90	681,62	78,67	41,61	801,90

APLICACIÓN DE REDUCCIONES Y PENALIZACIONES (%)

Criterios de subvencionabilidad (1)	Presentación tardía	Omisión declaración	Condicionalidad
0,00	0,00	0,00	0,00

IMPORTE (Euros)

Calculado(2)	Reducción	Penalización	Reducción Penalización (3)	Penalización adicional	Resuelto	FEADER	MAPA	CAPADR
801,90 €	0,00 €	0,00 €	0,00 €	0,00 €	801,90 €	681,62 €	78,67 €	41,61 €
Importe Unitario:	54,00 €	Nuevo Importe Unitario:	54,00 €					

RECINTOS PROPUESTOS

REF.	REFERENCIA SIGPAC	CULTIVO	S/R	USO SIGPAC	Sup. Dec. admisible	Sup. Campo	Sup. Determ.	Sup. Resuelta
-1286691	14-004-007-00617-0002	OLIVAR	S		0,48		0,48	0,48
-1286690	14-004-007-00616-0001	OLIVAR	S		0,01		0,01	0,01
-1286689	14-004-007-00615-0001	OLIVAR	S		0,03		0,03	0,03
-1286688	14-004-007-00508-0001	OLIVAR	S		0,07		0,07	0,07
7685445	14-004-014-00420-0003	OLIVAR	R		0,05		0,05	0,05
1700000007042556	14-004-007-00358-0001	OLIVAR	S		0,78		0,78	0,78
1700000007042558	14-004-007-00502-0001	OLIVAR	S		0,51		0,51	0,51
1700000007042559	14-004-007-00504-0001	OLIVAR	S		0,34		0,34	0,34
1700000007042560	14-004-007-00507-0003	OLIVAR	S		0,17		0,17	0,17
1700000007042561	14-004-009-00031-0001	OLIVAR	S		1,02		1,02	1,02
1700000007042562	14-004-010-00073-0002	OLIVAR	S		2,01		2,01	2,01
1700000007042563	14-004-011-00065-0002	OLIVAR	S		0,81		0,81	0,81
1700000007042564	14-004-012-00009-0001	OLIVAR	S		1,63		1,63	1,63
1700000007042565	14-004-013-00507-0001	OLIVAR	S		0,86		0,86	0,86
1700000007042566	14-004-013-00564-0001	OLIVAR	S		0,49		0,49	0,49
1700000007042567	14-004-014-00583-0007	OLIVAR	S		2,17		2,17	2,17
1700000007042568	14-004-014-00419-0001	OLIVAR	R		0,86		0,86	0,86
1700000007042569	14-004-014-00519-0001	OLIVAR	S		0,70		0,70	0,70
1700000007042570	14-004-014-00420-0002	OLIVAR	R		1,86		1,86	1,86

(1) Con incidencias que retienen pago o deniegan el expediente.

(2) Se calcula sobre superficie declarada admisible.

(3) Aplicación del artículo 16 bis del RD 147/2023.

(4) Expediente con algunos recintos de pastos permanentes ubicados en espacios protegidos donde la carga ganadera mínima será 0,1 UGM/ha.

Puede verificar la integridad de una copia de este documento mediante la lectura del código QR adjunto o mediante el acceso a la dirección <https://ws050.juntadeandalucia.es/verificarFirma> indicando el código de VERIFICACIÓN

FIRMADO POR

RAQUEL MARIA ESPIN CRESPO

29/01/2025

VERIFICACIÓN

Pk2jm8S29JPBVKMPP4HRS4XES8EPGJ

PÁG. 185/215





APELLIDOS Y NOMBRE / RAZÓN SOCIAL

SANCHEZ MUÑOZ MIGUEL

NIF
****5884*

EXPEDIENTE

1110279

RESOLUCIÓN

CONCESIÓN DE LA AYUDA

DATOS DE MANTENIMIENTO UNIDADES

GRUPO DE PAGO	Sup. Dec. Admisible	Sup. Resuelta	Sobredecl.	% Sobredecl.
ZONAS DE LIMITACIONES NATURALES	3,79	3,79	0,00	0,00

RESUMEN DE PAGOS

		IMPORTE (Euros)				Total
		Calculado	FEADER	MAPA	CAPADR	
Resolución DGADM/SGCIA/SAMA 26/06/2024 de solicitud anual de pago	Importe resuelto		172,12	19,86	10,52	202,50
	Pago complementario		1,84	0,21	0,11	2,16
	TOTAL	204,66	173,96	20,07	10,63	204,66

APLICACIÓN DE REDUCCIONES Y PENALIZACIONES (%)

Criterios de subvencionabilidad (1)	Presentación tardía	Omisión declaración	Condicionalidad
0,00	0,00	0,00	0,00

IMPORTE (Euros)

Calculado(2)	Reducción	Penalización	Reducción Penalización (3)	Penalización adicional	Resuelto	FEADER	MAPA	CAPADR
204,66 €	0,00 €	0,00 €	0,00 €	0,00 €	204,66 €	173,96 €	20,08 €	10,62 €
Importe Unitario:	54,00 €	Nuevo Importe Unitario:	54,00 €					

RECINTOS PROPUESTOS

REF.	REFERENCIA SIGPAC	CULTIVO	S/R	USO SIGPAC	Sup. Dec. admisible	Sup. Campo	Sup. Determ.	Sup. Resuelta
-514651	23-085-012-00193-0001	OLIVAR	S		0,02		0,02	0,02
-514650	23-085-012-00193-0004	OLIVAR	S		0,01		0,01	0,01
-514649	23-085-012-00193-0002	OLIVAR	S		0,01		0,01	0,01
-514648	23-085-012-00187-0001	OLIVAR	S		0,02		0,02	0,02
1700000004690794	23-014-020-00128-0001	OLIVAR	R		0,14		0,14	0,14
1700000004690795	23-014-020-00129-0001	OLIVAR	R		0,01		0,01	0,01
1700000004690796	23-014-020-00137-0002	OLIVAR	R		0,32		0,32	0,32
1700000005233014	23-085-012-00169-0001	OLIVAR	R		3,26		3,26	3,26

(1) Con incidencias que retienen pago o deniegan el expediente.

(2) Se calcula sobre superficie declarada admisible.

(3) Aplicación del artículo 16 bis del RD 147/2023.

(4) Expediente con algunos recintos de pastos permanentes ubicados en espacios protegidos donde la carga ganadera mínima será 0,1 UGM/ha.

Puede verificar la integridad de una copia de este documento mediante la lectura del código QR adjunto o mediante el acceso a la dirección <https://ws050.juntadeandalucia.es/verificarFirma> indicando el código de VERIFICACIÓN

FIRMADO POR	RAQUEL MARIA ESPIN CRESPO	29/01/2025	
VERIFICACIÓN	Pk2jm8S29JPBVKMPP4HRS4XES8EPGJ	PÁG. 186/215	



APELLIDOS Y NOMBRE / RAZÓN SOCIAL

SANCHEZ POYATOS MANUEL FRANCISCO

NIF

***6656*

EXPEDIENTE

1101290

RESOLUCIÓN

CONCESIÓN DE LA AYUDA

DATOS DE MANTENIMIENTO UNIDADES

GRUPO DE PAGO

ZONAS DE LIMITACIONES NATURALES

**Sup. Dec.
Admisible**

17,44

**Sup.
Resuelta**

17,41

Sobredecl.

0,03

% Sobredecl.

0,17

RESUMEN DE PAGOS

		IMPORTE (Euros)				Total
		Calculado	FEADER	MAPA	CAPADR	
Resolución DGADM/SGCIA/SAMA 26/06/2024 de solicitud anual de pago	Importe resuelto		775,43	89,49	47,35	912,26
	Pago complementario		1,33	0,15	0,09	1,57
	TOTAL	915,41	776,76	89,64	47,44	913,83

APLICACIÓN DE REDUCCIONES Y PENALIZACIONES (%)

Criterios de subvencionabilidad (1)	Presentación tardía	Omisión declaración	Condicionabilidad
0,00	0,00	0,00	0,00

IMPORTE (Euros)

Calculado(2)	Reducción	Penalización	Reducción Penalización (3)	Penalización adicional	Resuelto	FEADER	MAPA	CAPADR
915,41 €	1,57 €	0,00 €	0,00 €	0,00 €	913,83 €	776,76 €	89,65 €	47,42 €
Importe Unitario:	54,00 €	Nuevo Importe Unitario:	52,49 €					

(1) Con incidencias que retienen pago o deniegan el expediente.

(2) Se calcula sobre superficie declarada admisible.

(3) Aplicación del artículo 16 bis del RD 147/2023.

(4) Expediente con algunos recintos de pastos permanentes ubicados en espacios protegidos donde la carga ganadera mínima será 0,1 UGM/ha.

Puede verificar la integridad de una copia de este documento mediante la lectura del código QR adjunto o mediante el acceso a la dirección <https://ws050.juntadeandalucia.es/verificarFirma> indicando el código de VERIFICACIÓN

FIRMADO POR	RAQUEL MARIA ESPIN CRESPO	29/01/2025	
VERIFICACIÓN	Pk2jm8S29JPBVKMPP4HRS4XES8EPGJ	PÁG. 187/215	



RECINTOS PROPUESTOS

REF.	REFERENCIA SIGPAC	CULTIVO	S/R	USO SIGPAC	Sup. Dec. admisible	Sup. Campo	Sup. Determ.	Sup. Resuelta
-1352687	23-003-026-00270-0001	OLIVAR	S		0,02		0,02	0,02
-1352686	23-003-026-00271-0001	OLIVAR	S		0,24		0,24	0,24
-1352578	23-003-024-00090-0004	OLIVAR	S		0,01		0,01	0,01
-1352408	23-003-027-00005-0002	OLIVAR	S		0,02		0,02	0,02
-1352407	23-003-027-00004-0003	OLIVAR	S		0,01		0,01	0,01
-1352380	23-003-025-00045-0003	OLIVAR	S		0,83		0,83	0,83
-1352379	23-003-025-00045-0002	OLIVAR	S		0,92		0,92	0,89
-1016283	23-003-022-00212-0001	OLIVAR	S		1,28		1,28	1,28
1700000002956291	23-003-022-00211-0001	OLIVAR	S		1,02		1,02	1,02
1700000002956292	23-003-022-00217-0004	OLIVAR	S		0,01		0,01	0,01
1700000002956293	23-003-032-00249-0002	OLIVAR	S		0,47		0,47	0,47
1700000002957155	23-003-022-00213-0002	OLIVAR	S		0,71		0,71	0,71
1700000002957156	23-003-025-00050-0001	OLIVAR	S		0,58		0,58	0,58
1700000002957157	23-003-029-00058-0002	OLIVAR	S		0,08		0,08	0,08
1700000002957158	23-003-030-00118-0002	OLIVAR	S		1,29		1,29	1,29
1700000002957159	23-003-027-00004-0001	OLIVAR	R		0,72		0,72	0,72
1700000002957160	23-003-029-00058-0001	OLIVAR	S		0,66		0,66	0,66
1700000002957161	23-003-025-00112-0001	OLIVAR	S		0,50		0,50	0,50
1700000002957162	23-003-025-09007-0002	OLIVAR	S		0,03		0,03	0,03
1700000002957163	23-003-025-00054-0002	OLIVAR	S		0,92		0,92	0,92
1700000002957164	23-003-025-00242-0002	OLIVAR	S		0,18		0,18	0,18
1700000004454615	23-003-023-00467-0001	OLIVAR	S		0,30		0,30	0,30
1700000004454616	23-003-023-00468-0002	OLIVAR	S		0,81		0,81	0,81
1700000005170354	23-003-024-00088-0001	OLIVAR	S		0,76		0,76	0,76
1700000005170356	23-003-028-00139-0002	OLIVAR	S		0,13		0,13	0,13
1700000005170357	23-003-025-00110-0001	OLIVAR	S		1,49		1,49	1,49
1700000005170359	23-003-026-00286-0001	OLIVAR	S		0,23		0,23	0,23
1700000005170360	23-003-027-00264-0001	OLIVAR	S		0,71		0,71	0,71
1700000005170361	23-003-027-00248-0001	OLIVAR	S		1,28		1,28	1,28
1700000005170362	23-003-022-00212-0002	OLIVAR	S		0,10		0,10	0,10
1700000005170364	23-003-024-00089-0002	OLIVAR	S		1,11		1,11	1,11
1700000005170367	23-003-024-00090-0004	OLIVAR	S		0,02		0,02	0,02

INCIDENCIAS

INCIDENCIA DESCRIPCIÓN

4272 Verifica que las líneas de declaración de las Solicitudes Únicas no tienen solapes con la capa de Retroactividad Gráfica (ambas de la misma campaña) a nivel de expediente/línea de declaración gráfica de la solicitud.
 Recinto:23-003-025-00045-00002 Cultivo: - Agregado de la referencia del recinto.:0 Zona de la referencia del recinto.:0 Superficie solapada.:0,03 Id. Incid.:99765023

(1) Con incidencias que retienen pago o deniegan el expediente.
 (2) Se calcula sobre superficie declarada admisible.
 (3) Aplicación del artículo 16 bis del RD 147/2023.
 (4) Expediente con algunos recintos de pastos permanentes ubicados en espacios protegidos donde la carga ganadera mínima será 0,1 UGM/ha.

Puede verificar la integridad de una copia de este documento mediante la lectura del código QR adjunto o mediante el acceso a la dirección https://ws050.juntadeandalucia.es/verificarFirma indicando el código de VERIFICACIÓN			
FIRMADO POR	RAQUEL MARIA ESPIN CRESPO	29/01/2025	
VERIFICACIÓN	Pk2jm8S29JPBVKMPP4HRS4XES8EPGJ	PÁG. 188/215	



APELLIDOS Y NOMBRE / RAZÓN SOCIAL

SANCHEZ RUS JOSE MANUEL

NIF
****5267*

EXPEDIENTE
1233554

RESOLUCIÓN
CONCESIÓN DE LA AYUDA

DATOS DE MANTENIMIENTO UNIDADES

GRUPO DE PAGO	Sup. Dec. Admisible	Sup. Resuelta	Sobredecl.	% Sobredecl.
ZONAS DE LIMITACIONES NATURALES	26,07	26,07	0,00	0,00

RESUMEN DE PAGOS

		IMPORTE (Euros)				Total
		Calculado	FEADER	MAPA	CAPADR	
Resolución DGADM/SGCIA/SAMA 26/06/2024 de solicitud anual de pago	Importe resuelto		995,48	114,89	60,78	1.171,14
	Pago complementario		14,33	1,65	0,88	16,86
	TOTAL	1.188,00	1.009,81	116,54	61,66	1.188,00

APLICACIÓN DE REDUCCIONES Y PENALIZACIONES (%)

Criterios de subvencionabilidad (1)	Presentación tardía	Omisión declaración	Condicionabilidad
0,00	0,00	0,00	0,00

IMPORTE (Euros)

Calculado(2)	Reducción	Penalización	Reducción Penalización (3)	Penalización adicional	Resuelto	FEADER	MAPA	CAPADR
1.188,00 €	0,00 €	0,00 €	0,00 €	0,00 €	1.188,00 €	1.009,80 €	116,54 €	61,66 €
Importe Unitario:	54,00 €	Nuevo Importe Unitario:	45,57 €					

(1) Con incidencias que retienen pago o deniegan el expediente.

(2) Se calcula sobre superficie declarada admisible.

(3) Aplicación del artículo 16 bis del RD 147/2023.

(4) Expediente con algunos recintos de pastos permanentes ubicados en espacios protegidos donde la carga ganadera mínima será 0,1 UGM/ha.

Puede verificar la integridad de una copia de este documento mediante la lectura del código QR adjunto o mediante el acceso a la dirección <https://ws050.juntadeandalucia.es/verificarFirma> indicando el código de VERIFICACIÓN

FIRMADO POR	RAQUEL MARIA ESPIN CRESPO	29/01/2025	
VERIFICACIÓN	Pk2jm8S29JPBVKMPP4HRS4XES8EPGJ	PÁG. 189/215	



RECINTOS PROPUESTOS

REF.	REFERENCIA SIGPAC	CULTIVO	S/R	USO SIGPAC	Sup. Dec. admisible	Sup. Campo	Sup. Determ.	Sup. Resuelta
-1583265	23-009-031-00301-0001	OLIVAR	R		0,37		0,37	0,37
-1583261	23-009-031-00527-0002	OLIVAR	S		0,12		0,12	0,12
-548651	23-009-013-00012-0001	OLIVAR	S		0,60		0,60	0,60
4650867	23-009-013-00014-0001	OLIVAR	S		0,17		0,17	0,17
5312623	23-009-031-00300-0003	OLIVAR	R		0,39		0,39	0,39
5312629	23-009-045-00224-0001	OLIVAR	R		1,48		1,48	1,48
5312630	23-009-029-00278-0001	OLIVAR	R		0,02		0,02	0,02
5312631	23-009-030-00225-0001	OLIVAR	S		0,40		0,40	0,40
5312632	23-009-029-00273-0001	OLIVAR	R		0,71		0,71	0,71
5312633	23-009-045-00230-0001	OLIVAR	R		0,58		0,58	0,58
5524804	23-009-020-00091-0001	OLIVAR	S		0,44		0,44	0,44
1700000005869583	23-009-002-00014-0001	OLIVAR	S		0,81		0,81	0,81
1700000005869584	23-009-038-00009-0002	OLIVAR	R		0,46		0,46	0,46
1700000005869585	23-009-037-00047-0002	OLIVAR	S		0,46		0,46	0,46
1700000005869586	23-009-002-00028-0001	OLIVAR	S		1,16		1,16	1,16
1700000005869587	23-009-038-00021-0001	OLIVAR	S		1,39		1,39	1,39
1700000005869588	23-009-045-00141-0001	OLIVAR	R		5,79		5,79	5,79
1700000005869589	23-009-045-00144-0001	OLIVAR	R		0,48		0,48	0,48
1700000005869590	23-009-002-00114-0001	OLIVAR	S		0,41		0,41	0,41
1700000005869591	23-009-017-00320-0001	OLIVAR	S		0,45		0,45	0,45
1700000005869593	23-009-010-00189-0001	OLIVAR	S		1,46		1,46	1,46
1700000005869594	23-009-013-00015-0001	OLIVAR	S		1,06		1,06	1,06
1700000005869596	23-009-007-00179-0001	OLIVAR	S		0,53		0,53	0,53
1700000005869597	23-009-007-00306-0001	OLIVAR	S		0,53		0,53	0,53
1700000005869598	23-009-004-00064-0001	OLIVAR	S		0,41		0,41	0,41
1700000005869599	23-009-028-00089-0001	OLIVAR	R		0,51		0,51	0,51
1700000005869600	23-009-025-00700-0001	OLIVAR	S		0,09		0,09	0,09
1700000005869601	23-009-025-00701-0001	OLIVAR	R		0,81		0,81	0,81
1700000005869602	23-009-024-00148-0001	OLIVAR	R		0,76		0,76	0,76
1700000005869603	23-009-022-00152-0001	OLIVAR	R		0,55		0,55	0,55
1700000005869604	23-009-022-00148-0001	OLIVAR	R		0,30		0,30	0,30
1700000005869605	23-009-017-00322-0002	OLIVAR	S		0,60		0,60	0,60
1700000005869606	23-009-017-00321-0001	OLIVAR	S		0,42		0,42	0,42
1700000005869607	23-009-037-00046-0003	OLIVAR	S		0,01		0,01	0,01
1700000005869608	23-009-031-00257-0002	OLIVAR	R		0,38		0,38	0,38
1700000005869610	23-009-031-00272-0001	OLIVAR	R		0,11		0,11	0,11
1700000005869611	23-009-029-00270-0002	OLIVAR	S		0,16		0,16	0,16
1700000005869612	23-009-029-00272-0001	OLIVAR	R		0,22		0,22	0,22
1700000005869614	23-009-028-00443-0001	OLIVAR	R		0,47		0,47	0,47

(1) Con incidencias que retienen pago o deniegan el expediente.
(2) Se calcula sobre superficie declarada admisible.
(3) Aplicación del artículo 16 bis del RD 147/2023.
(4) Expediente con algunos recintos de pastos permanentes ubicados en espacios protegidos donde la carga ganadera mínima será 0,1 UGM/ha.

Puede verificar la integridad de una copia de este documento mediante la lectura del código QR adjunto o mediante el acceso a la dirección https://ws050.juntadeandalucia.es/verificarFirma indicando el código de VERIFICACIÓN			
FIRMADO POR	RAQUEL MARIA ESPIN CRESPO	29/01/2025	
VERIFICACIÓN	Pk2jm8S29JPBVKMPP4HRS4XES8EPGJ	PÁG. 190/215	



APELLIDOS Y NOMBRE / RAZÓN SOCIAL

VILCHES REYES JUAN

NIF

****3106*

EXPEDIENTE

1278725

RESOLUCIÓN

CONCESIÓN DE LA AYUDA

DATOS DE MANTENIMIENTO UNIDADES

GRUPO DE PAGO

ZONAS DE LIMITACIONES NATURALES

Sup. Dec. Admisible

3,37

Sup. Resuelta

3,36

Sobredecl.

0,01

% Sobredecl.

0,30

RESUMEN DE PAGOS

IMPORTE (Euros)

	Calculado	FEADER	MAPA	CAPADR	Total
Resolución DGADM/SGCIA/SAMA 26/06/2024 de solicitud anual de pago	Importe resuelto	152,85	17,64	9,33	179,82
	Pago complementario	1,38	0,16	0,08	1,62
	TOTAL	181,98	154,23	17,80	9,41

APLICACIÓN DE REDUCCIONES Y PENALIZACIONES (%)

Crterios de subvencionabilidad (1)	Presentación tardía	Omisión declaración	Condicionalidad
0,00	0,00	0,00	0,00

IMPORTE (Euros)

Calculado(2)	Reducción	Penalización	Reducción Penalización (3)	Penalización adicional	Resuelto	FEADER	MAPA	CAPADR
181,98 €	0,54 €	0,00 €	0,00 €	0,00 €	181,44 €	154,22 €	17,80 €	9,42 €
Importe Unitario:	54,00 €	Nuevo Importe Unitario:	54,00 €					

RECINTOS PROPUESTOS

REF.	REFERENCIA SIGPAC	CULTIVO	S/R	USO SIGPAC	Sup. Dec. admisible	Sup. Campo	Sup. Determ.	Sup. Resuelta
170000005417294	23-009-020-00059-0001	OLIVAR	S		0,64		0,64	0,64
170000005417309	23-009-032-00194-0001	OLIVAR	S		0,24		0,24	0,24
170000005417312	23-020-004-00153-0002	OLIVAR	S		0,08		0,08	0,08
170000005417313	23-020-005-00158-0001	OLIVAR	S		0,03		0,03	0,03
170000005417314	23-020-005-00159-0003	OLIVAR	S		0,19		0,19	0,19
170000005417315	23-020-007-00182-0002	OLIVAR	S		0,06		0,06	0,06
170000005417316	23-020-007-00187-0001	OLIVAR	S		0,01		0,01	0,00
170000005417318	23-055-007-00050-0003	OLIVAR	S		0,51		0,51	0,51
170000005417319	23-055-007-00131-0001	OLIVAR	S		0,05		0,05	0,05
170000005417320	23-055-007-00050-0003	OLIVAR	S		0,99		0,99	0,99
170000005417321	23-055-007-00129-0002	OLIVAR	R		0,12		0,12	0,12
170000005417323	23-074-004-00491-0004	OLIVAR	S		0,45		0,45	0,45

INCIDENCIAS

INCIDENCIA DESCRIPCIÓN

242	Recinto pendiente de acreditación de titularidad. Recinto:23-020-007-00187-00001 Cultivo:101010 OLIVAR-PICUAL Secano
463	Productor que en su Declaración responsable no marca SÍ o NO en la casilla de "Realiza alguna actividad de las incluidas en el R.D."

(1) Con incidencias que retienen pago o deniegan el expediente.

(2) Se calcula sobre superficie declarada admisible.

(3) Aplicación del artículo 16 bis del RD 147/2023.

(4) Expediente con algunos recintos de pastos permanentes ubicados en espacios protegidos donde la carga ganadera mínima será 0,1 UGM/ha.

Puede verificar la integridad de una copia de este documento mediante la lectura del código QR adjunto o mediante el acceso a la dirección <https://ws050.juntadeandalucia.es/verificarFirma> indicando el código de VERIFICACIÓN

FIRMADO POR

RAQUEL MARIA ESPIN CRESPO

29/01/2025

VERIFICACIÓN

Pk2jm8S29JPBVKMPP4HRS4XES8EPGJ

PÁG. 191/215





MALAGA

APELLIDOS Y NOMBRE / RAZÓN SOCIAL

JIMENEZ JIMENEZ BERNARDINO

NIF

****2287*

EXPEDIENTE

1227539

RESOLUCIÓN

CONCESIÓN DE LA AYUDA

DATOS DE MANTENIMIENTO UNIDADES

GRUPO DE PAGO

ZONAS DE LIMITACIONES NATURALES

**Sup. Dec.
Admisible**

13,18

**Sup.
Resuelta**

13,07

Sobredecl.

0,11

% Sobredecl.

0,83

RESUMEN DE PAGOS

IMPORTE (Euros)

	Calculado	FEADER	MAPA	CAPADR	Total
Resolución DGADM/SGCIA/SAMA 26/06/2024 de solicitud anual de pago		598,08	69,02	36,52	703,62
Importe resuelto					
Pago complementario		1,84	0,21	0,11	2,16
TOTAL	711,72	599,92	69,23	36,63	705,78

APLICACIÓN DE REDUCCIONES Y PENALIZACIONES (%)

Criterios de subvencionabilidad (1)	Presentación tardía	Omisión declaración	Condicionalidad
0,00	0,00	0,00	0,00

IMPORTE (Euros)

Calculado(2)	Reducción	Penalización	Reducción Penalización (3)	Penalización adicional	Resuelto	FEADER	MAPA	CAPADR
711,72 €	5,94 €	0,00 €	0,00 €	0,00 €	705,78 €	599,91 €	69,24 €	36,63 €
Importe Unitario:	54,00 €	Nuevo Importe Unitario:	54,00 €					

(1) Con incidencias que retienen pago o deniegan el expediente.

(2) Se calcula sobre superficie declarada admisible.

(3) Aplicación del artículo 16 bis del RD 147/2023.

(4) Expediente con algunos recintos de pastos permanentes ubicados en espacios protegidos donde la carga ganadera mínima será 0,1 UGM/ha.

Puede verificar la integridad de una copia de este documento mediante la lectura del código QR adjunto o mediante el acceso a la dirección <https://ws050.juntadeandalucia.es/verificarFirma> indicando el código de VERIFICACIÓN

FIRMADO POR

RAQUEL MARIA ESPIN CRESPO

29/01/2025

VERIFICACIÓN

Pk2jm8S29JPBVKMPP4HRS4XES8EPGJ

PÁG. 192/215





RECINTOS PROPUESTOS

REF.	REFERENCIA SIGPAC	CULTIVO	S/R	USO SIGPAC	Sup. Dec. admisible	Sup. Campo	Sup. Determ.	Sup. Resuelta
-1532817	29-080-022-00075-0014	BARBECHO TRADICIONAL	R		0,36		0,36	0,36
-1329125	29-080-022-00074-0034	LIMA	R		0,09		0,09	0,09
-1329124	29-080-022-00074-0034	NARANJO	R		0,10		0,10	0,10
-1329123	29-080-022-00074-0034	CLEMENTINAS	R		0,13		0,13	0,13
-1329122	29-080-022-00074-0034	NARANJO	R		0,01		0,01	0,01
-1329121	29-080-022-00074-0034	LIMA	R		0,03		0,03	0,03
-1329120	29-080-022-00074-0034	LIMA	R		0,15		0,15	0,15
-1329119	29-080-022-00074-0034	LIMA	R		0,01		0,01	0,01
-1329118	29-080-022-00074-0029	NARANJO	R		0,02		0,02	0,02
-1329117	29-080-022-00074-0029	LIMA	R		0,08		0,08	0,08
-1329116	29-080-022-00074-0029	POMELO O TORONJA	R		0,15		0,15	0,15
-1329115	29-080-022-00074-0029	NARANJO	R		0,10		0,10	0,10
-1329114	29-080-022-00074-0029	NARANJO	R		0,08		0,08	0,08
-1039331	29-080-022-00074-0013	OTROS FRUTALES	R		0,06		0,06	0,06
-1039068	29-080-022-00074-0005	OTROS FRUTALES	R		0,10		0,10	0,10
-1039044	29-080-022-00074-0034	LIMA	R		0,01		0,01	0,01
-1038888	29-080-022-00074-0038	ZAPOTE	R		0,06		0,06	0,06
-1038772	29-080-022-00074-0037	CLEMENTINAS	R		0,05		0,05	0,05
-1038767	29-080-022-00074-0039	NARANJO	R		0,26		0,26	0,26
-1038745	29-080-022-00074-0039	NARANJO	R		0,09		0,09	0,09
-1038744	29-080-022-00074-0039	LIMONERO	R		0,15		0,15	0,15
-1038663	29-080-022-00075-0001	NARANJO	R		0,16		0,16	0,16
-1038659	29-080-022-00075-0001	NARANJO	R		0,16		0,16	0,16
-1038635	29-080-022-00075-0001	NARANJO	R		0,26		0,26	0,26
-1038307	29-080-022-00074-0036	BARBECHO TRADICIONAL	R		0,24		0,24	0,24
-1038305	29-080-022-00074-0032	OLIVAR	R		0,25		0,25	0,25
-1038303	29-080-022-00074-0030	OLIVAR	R		0,05		0,05	0,05
-1038302	29-080-022-00074-0029	POMELO O TORONJA	R		0,45		0,45	0,45
-1038297	29-080-022-00074-0039	NARANJO	R		0,31		0,31	0,31
-1038296	29-080-022-00074-0006	BARBECHO TRADICIONAL	R		0,67		0,67	0,67
4146300	29-080-022-00073-0002	OLIVAR	R		1,86		1,86	1,82
5256218	29-080-022-00075-0008	CAVIAR CÍTRICO/ FINGER LIME	R		0,35		0,35	0,35
5256220	29-080-022-00075-0003	POMELO O TORONJA	R		0,43		0,43	0,43
5256221	29-080-022-00075-0009	LIMA	R		0,42		0,42	0,42
5256223	29-080-022-00074-0010	CAVIAR CÍTRICO/ FINGER LIME	R		0,12		0,12	0,12
5256224	29-080-022-00074-0012	AZUFAIFO	R		0,32		0,32	0,32
5256230	29-080-022-00074-0013	PITAYA	R		0,31		0,31	0,31
170000005033240	29-080-022-00074-0001	OLIVAR	R		0,32		0,32	0,32
170000005033241	29-080-022-00074-0004	OLIVAR	R		1,73		1,73	1,70
170000005033242	29-080-022-00075-0002	OLIVAR	R		1,28		1,28	1,24
170000005033243	29-080-022-00075-0006	OLIVAR	R		0,14		0,14	0,14
170000005033249	29-080-022-00075-0007	OLIVAR	R		0,23		0,23	0,23
170000005033263	29-080-022-00074-0006	BARBECHO TRADICIONAL	R		0,78		0,78	0,78
170000005033264	29-080-022-00075-0001	LIMONERO	R		0,25		0,25	0,25

INCIDENCIAS

INCIDENCIA DESCRIPCIÓN

- 4272 Verifica que las líneas de declaración de las Solicitudes Únicas no tienen solapes con la capa de Retroactividad Gráfica (ambas de la misma campaña) a nivel de expediente/línea de declaración gráfica de la solicitud.
 Recinto:29-080-022-00073-00002 Cultivo: - Agregado de la referencia del recinto.:0 Zona de la referencia del recinto.:0 Superficie solapada.:0,04 Id. Incid.:99765093
 Recinto:29-080-022-00074-00004 Cultivo: - Agregado de la referencia del recinto.:0 Zona de la referencia del recinto.:0 Superficie solapada.:0,03 Id. Incid.:99765094

(1) Con incidencias que retienen pago o deniegan el expediente.
 (2) Se calcula sobre superficie declarada admisible.
 (3) Aplicación del artículo 16 bis del RD 147/2023.
 (4) Expediente con algunos recintos de pastos permanentes ubicados en espacios protegidos donde la carga ganadera mínima será 0,1 UGM/ha.

Puede verificar la integridad de una copia de este documento mediante la lectura del código QR adjunto o mediante el acceso a la dirección <https://ws050.juntadeandalucia.es/verificarFirma> indicando el código de VERIFICACIÓN

FIRMADO POR	RAQUEL MARIA ESPIN CRESPO	29/01/2025	
VERIFICACIÓN	Pk2jm8S29JPBVKMPP4HRS4XES8EPGJ	PÁG. 193/215	



INCIDENCIAS

INCIDENCIA DESCRIPCIÓN

Recinto:29-080-022-00075-00002 Cultivo: - Agregado de la referencia del recinto.:0 Zona de la referencia del recinto.:0 Superficie solapada.:0,02 Id. Incid.:99765095

Recinto:29-080-022-00075-00002 Cultivo: - Agregado de la referencia del recinto.:0 Zona de la referencia del recinto.:0 Superficie solapada.:0,02 Id. Incid.:99765096

Datos considerados para el Cálculo de la Carga Ganadera del expediente

Superficie determinada para Cálculo Carga Ganadera: 0,00 ha

Carga Ganadera del Expediente: 0,00 ugm/ha

Incidenias de carga ganadera

INCIDENCIA DESCRIPCIÓN

86132 Recinto superficie forrajera que no realiza la actividad de producción de pastoreo.

Recinto:29-080-022-00075-00014 Cultivo:20000 BARBECHO TRADICIONAL-SIN VARIEDAD Regadío

Recinto:29-080-022-00074-00036 Cultivo:20000 BARBECHO TRADICIONAL-SIN VARIEDAD Regadío

Recinto:29-080-022-00074-00006 Cultivo:20000 BARBECHO TRADICIONAL-SIN VARIEDAD Regadío

Recinto:29-080-022-00074-00006 Cultivo:20000 BARBECHO TRADICIONAL-SIN VARIEDAD Regadío

(1) Con incidencias que retienen pago o deniegan el expediente.

(2) Se calcula sobre superficie declarada admisible.

(3) Aplicación del artículo 16 bis del RD 147/2023.

(4) Expediente con algunos recintos de pastos permanentes ubicados en espacios protegidos donde la carga ganadera mínima será 0,1 UGM/ha.

Puede verificar la integridad de una copia de este documento mediante la lectura del código QR adjunto o mediante el acceso a la dirección <https://ws050.juntadeandalucia.es/verificarFirma> indicando el código de VERIFICACIÓN

FIRMADO POR

RAQUEL MARIA ESPIN CRESPO

29/01/2025

VERIFICACIÓN

Pk2jm8S29JPBVKMPP4HRS4XES8EPGJ

PÁG. 194/215





APELLIDOS Y NOMBRE / RAZÓN SOCIAL

RUIZ PADILLA ALONSO

NIF

****3830*

EXPEDIENTE

1172272

RESOLUCIÓN

CONCESIÓN DE LA AYUDA

DATOS DE MANTENIMIENTO UNIDADES

GRUPO DE PAGO

ZONAS DE LIMITACIONES NATURALES

Sup. Dec. Admisible

21,37

Sup. Resuelta

21,34

Sobredecl.

0,03

% Sobredecl.

0,14

RESUMEN DE PAGOS

IMPORTE (Euros)

	Calculado	FEADER	MAPA	CAPADR	Total
Resolución DGADM/SGCIA/SAMA 26/06/2024 de solicitud anual de pago	Importe resuelto	592,12	68,34	36,14	696,60
	Pago complementario	316,45	36,52	19,32	372,29
	TOTAL	1.070,39	908,57	104,86	55,46

APLICACIÓN DE REDUCCIONES Y PENALIZACIONES (%)

Criterios de subvencionabilidad (1)	Presentación tardía	Omisión declaración	Condicionalidad
0,00	0,00	0,00	0,00

IMPORTE (Euros)

Calculado(2)	Reducción	Penalización	Reducción Penalización (3)	Penalización adicional	Resuelto	FEADER	MAPA	CAPADR
1.070,39 €	1,50 €	0,00 €	0,00 €	0,00 €	1.068,89 €	908,56 €	104,86 €	55,47 €
Importe Unitario:	54,00 €	Nuevo Importe Unitario:	50,09 €					

RECINTOS PROPUESTOS

REF.	REFERENCIA SIGPAC	CULTIVO	S/R	USO SIGPAC	Sup. Dec. admisible	Sup. Campo	Sup. Determ.	Sup. Resuelta
-991853	29-012-005-00191-0011	HIGUERA	S		0,26		0,26	0,23
4162692	29-012-005-00026-0001	OLIVAR	S		1,35		1,35	1,35
4162707	29-012-005-00064-0001	OLIVAR	S		0,15		0,15	0,15
4165851	29-012-005-00062-0001	OLIVAR	S		0,21		0,21	0,21
4808217	29-012-005-00231-0001	CEBADA	S		1,07		1,07	1,07
1700000002795824	29-012-005-00035-0001	BARBECHO TRADICIONAL	S		1,11		1,11	1,11
1700000002795826	29-012-005-00267-0001	MEZCLA HABA-VEZA	S		1,24		1,24	1,24
1700000002795827	29-012-005-00271-0001	MEZCLA HABA-VEZA	S		2,16		2,16	2,16
1700000002795828	29-012-005-00272-0001	MEZCLA HABA-VEZA	S		1,43		1,43	1,43
1700000002795829	29-012-005-00191-0004	BARBECHO TRADICIONAL	S		1,37		1,37	1,37
1700000002795830	29-012-005-00277-0002	MEZCLA HABA-VEZA	S		3,61		3,61	3,61
1700000002795831	29-012-005-00087-0001	CEBADA	S		0,74		0,74	0,74
1700000002795832	29-012-005-00177-0001	TRIGO DURO	S		2,29		2,29	2,29
1700000002795835	29-012-005-00185-0001	TRIGO DURO	S		0,61		0,61	0,61
1700000002795836	29-012-005-00187-0002	TRIGO DURO	S		2,20		2,20	2,20
1700000002795837	29-012-007-00313-0002	OLIVAR	S		0,40		0,40	0,40
1700000002795838	29-012-007-00313-0003	OLIVAR	S		1,17		1,17	1,17

INCIDENCIAS

INCIDENCIA DESCRIPCIÓN

4272 Verifica que las líneas de declaración de las Solicitudes Únicas no tienen solapes con la capa de Retroactividad Gráfica (ambas de la misma campaña) a nivel de expediente/línea de declaración gráfica de la solicitud.
 Recinto:29-012-005-00191-00011 Cultivo: - Agregado de la referencia del recinto.:0 Zona de la referencia del recinto.:0 Superficie solapada.:0,03 Id. Incid.:99765062

(1) Con incidencias que retienen pago o deniegan el expediente.

(2) Se calcula sobre superficie declarada admisible.

(3) Aplicación del artículo 16 bis del RD 147/2023.

(4) Expediente con algunos recintos de pastos permanentes ubicados en espacios protegidos donde la carga ganadera mínima será 0,1 UGM/ha.

Puede verificar la integridad de una copia de este documento mediante la lectura del código QR adjunto o mediante el acceso a la dirección <https://ws050.juntadeandalucia.es/verificarFirma> indicando el código de VERIFICACIÓN

FIRMADO POR

RAQUEL MARIA ESPIN CRESPO

29/01/2025

VERIFICACIÓN

Pk2jm8S29JPBVKMPP4HRS4XES8EPGJ

PÁG. 195/215





Datos considerados para el Cálculo de la Carga Ganadera del expediente

Superficie determinada para Cálculo Carga Ganadera: 0,00 ha

Carga Ganadera del Expediente: 0,00 ugm/ha

Incidencias de carga ganadera

INCIDENCIA DESCRIPCIÓN

- 452 Actividad agraria declarada en un recinto no compatible con el uso PA, PR o PS asignado en SIGPAC para ese recinto.
Recinto:29-012-007-00313-00008 Cultivo:62000 PASTOS PERMANENTES DE 5 O MAS AÑOS-SIN VARIEDAD Secano USO ASIGNADO EN SIGPAC:PR
Recinto:29-012-007-00313-00007 Cultivo:62000 PASTOS PERMANENTES DE 5 O MAS AÑOS-SIN VARIEDAD Secano USO ASIGNADO EN SIGPAC:PR
- 86128 Recinto de Forrajeras que no ha contabilizado para Carga Ganadera por no tener una explotación válida para el cálculo de la Carga Ganadera
Recinto:29-012-007-00313-00008 Cultivo:62 PASTOS PERMANENTES DE 5 O MAS AÑOS-
Recinto:29-012-007-00313-00007 Cultivo:62 PASTOS PERMANENTES DE 5 O MAS AÑOS-
- 86132 Recinto superficie forrajera que no realiza la actividad de producción de pastoreo.
Recinto:29-012-005-00035-00001 Cultivo:20000 BARBECHO TRADICIONAL-SIN VARIEDAD Secano
Recinto:29-012-005-00191-00004 Cultivo:20000 BARBECHO TRADICIONAL-SIN VARIEDAD Secano
- 86133 Recinto de forrajera No solicitado para Cálculo de Carga Ganadera que No pertenece a Explotación.
Recinto:29-012-007-00313-00008 Cultivo:62000 PASTOS PERMANENTES DE 5 O MAS AÑOS-SIN VARIEDAD Secano
Recinto:29-012-007-00313-00007 Cultivo:62000 PASTOS PERMANENTES DE 5 O MAS AÑOS-SIN VARIEDAD Secano

(1) Con incidencias que retienen pago o deniegan el expediente.

(2) Se calcula sobre superficie declarada admisible.

(3) Aplicación del artículo 16 bis del RD 147/2023.

(4) Expediente con algunos recintos de pastos permanentes ubicados en espacios protegidos donde la carga ganadera mínima será 0,1 UGM/ha.

Puede verificar la integridad de una copia de este documento mediante la lectura del código QR adjunto o mediante el acceso a la dirección <https://ws050.juntadeandalucia.es/verificarFirma> indicando el código de VERIFICACIÓN

FIRMADO POR

RAQUEL MARIA ESPIN CRESPO

29/01/2025

VERIFICACIÓN

Pk2jm8S29JPBVKMPP4HRS4XES8EPGJ

PÁG. 196/215





SEVILLA

APELLIDOS Y NOMBRE / RAZÓN SOCIAL

ESPINAR AGUILERA CRISTOBAL

NIF

****6426*

EXPEDIENTE

1078991

RESOLUCIÓN

CONCESIÓN DE LA AYUDA

DATOS DE MANTENIMIENTO UNIDADES

GRUPO DE PAGO

ZONAS DE LIMITACIONES NATURALES

Sup. Dec. Admisible

15,59

Sup. Resuelta

15,59

Sobredecl.

0,00

% Sobredecl.

0,00

RESUMEN DE PAGOS

IMPORTE (Euros)

	Calculado	FEADER	MAPA	CAPADR	Total
Resolución DGADM/SGCIA/SAMA 26/06/2024 de solicitud anual de pago	Importe resuelto	696,05	80,33	42,49	818,87
	Pago complementario	14,13	1,63	0,86	16,62
	TOTAL	835,49	710,18	81,96	43,35

APLICACIÓN DE REDUCCIONES Y PENALIZACIONES (%)

Crterios de subvencionabilidad (1)	Presentación tardía	Omisión declaración	Condicionalidad
0,00	0,00	0,00	0,00

IMPORTE (Euros)

Calculado(2)	Reducción	Penalización	Reducción Penalización (3)	Penalización adicional	Resuelto	FEADER	MAPA	CAPADR
835,49 €	0,00 €	0,00 €	0,00 €	0,00 €	835,49 €	710,17 €	81,96 €	43,36 €
Importe Unitario:	54,00 €	Nuevo Importe Unitario:	53,59 €					

RECINTOS PROPUESTOS

REF.	REFERENCIA SIGPAC	CULTIVO	S/R	USO SIGPAC	Sup. Dec. admisible	Sup. Campo	Sup. Determ.	Sup. Resuelta
-1030119	41-077-035-00016-0002	OLIVAR	S		0,45		0,45	0,45
-455082	41-077-035-00022-0004	OLIVAR	R		0,46		0,46	0,46
1700000004702071	41-077-035-00019-0001	OLIVAR	S		0,02		0,02	0,02
1700000004702072	41-077-035-00020-0001	OLIVAR	S		0,51		0,51	0,51
1700000005864836	41-077-034-00057-0003	OLIVAR	S		0,32		0,32	0,32
1700000005864837	41-077-045-00035-0001	OLIVAR	S		0,47		0,47	0,47
1700000005864838	41-065-004-00038-0001	OLIVAR	S		0,95		0,95	0,95
1700000005864839	41-065-004-00039-0003	OLIVAR	S		0,01		0,01	0,01
1700000005864840	41-065-004-00045-0001	OLIVAR	S		0,01		0,01	0,01
1700000005864841	41-065-004-00058-0001	OLIVAR	S		0,01		0,01	0,01
1700000005864842	41-065-004-00030-0001	OLIVAR	S		0,68		0,68	0,68
1700000005864843	41-077-034-00001-0001	OLIVAR	S		0,60		0,60	0,60
1700000005864844	41-065-004-00054-0003	OLIVAR	R		3,71		3,71	3,71
1700000005864845	41-077-035-00016-0002	OLIVAR	S		1,13		1,13	1,13
1700000005864846	41-077-035-00122-0001	OLIVAR	S		0,02		0,02	0,02
1700000005864847	41-077-035-00014-0002	OLIVAR	R		0,07		0,07	0,07
1700000005864848	41-077-035-00015-0001	OLIVAR	R		1,15		1,15	1,15
1700000005864849	41-077-035-00021-0001	OLIVAR	S		0,03		0,03	0,03
1700000005864852	41-077-035-00022-0001	OLIVAR	S		0,11		0,11	0,11
1700000005864853	41-077-035-00022-0003	OLIVAR	S		0,02		0,02	0,02
1700000005864857	41-065-002-00011-0001	OLIVAR	S		0,01		0,01	0,01
1700000005864858	41-065-002-00062-0001	OLIVAR	S		1,33		1,33	1,33
1700000005864859	41-065-002-00011-0006	OLIVAR	S		0,03		0,03	0,03
1700000005864860	41-065-002-00062-0006	OLIVAR	S		3,49		3,49	3,49

(1) Con incidencias que retienen pago o deniegan el expediente.

(2) Se calcula sobre superficie declarada admisible.

(3) Aplicación del artículo 16 bis del RD 147/2023.

(4) Expediente con algunos recintos de pastos permanentes ubicados en espacios protegidos donde la carga ganadera mínima será 0,1 UGM/ha.

Puede verificar la integridad de una copia de este documento mediante la lectura del código QR adjunto o mediante el acceso a la dirección <https://ws050.juntadeandalucia.es/verificarFirma> indicando el código de VERIFICACIÓN

FIRMADO POR

RAQUEL MARIA ESPIN CRESPO

29/01/2025

VERIFICACIÓN

Pk2jm8S29JPBVKMPP4HRS4XES8EPGJ

PÁG. 197/215





APELLIDOS Y NOMBRE / RAZÓN SOCIAL
GONZALEZ CABRERA JAIME HERMOGENES

NIF
***9752*

EXPEDIENTE
1238997

RESOLUCIÓN
CONCESIÓN DE LA AYUDA

DATOS DE MANTENIMIENTO UNIDADES

GRUPO DE PAGO	Sup. Dec. Admisible	Sup. Resuelta	Sobredecl.	% Sobredecl.
ZONAS DE LIMITACIONES NATURALES	236,13	236,13	0,00	0,00

RESUMEN DE PAGOS

	Calculado	IMPORTE (Euros)			Total
		FEADER	MAPA	CAPADR	
Resolución DGADM/SGCIA/SAMA 10/01/2025 de solicitud anual de pago	Importe resuelto	939,52	108,44	57,37	1.105,32
	Pago complementario	70,28	8,11	4,29	82,68
TOTAL	1.188,00	1.009,80	116,55	61,66	1.188,00

APLICACIÓN DE REDUCCIONES Y PENALIZACIONES (%)

Criterios de subvencionabilidad (1)	Presentación tardía	Omisión declaración	Condicionalidad
0,00	0,00	0,00	0,00

IMPORTE (Euros)

Calculado(2)	Reducción	Penalización	Reducción Penalización (3)	Penalización adicional	Resuelto	FEADER	MAPA	CAPADR
1.188,00 €	0,00 €	0,00 €	0,00 €	0,00 €	1.188,00 €	1.009,80 €	116,54 €	61,66 €
Importe Unitario:	54,00 €	Nuevo Importe Unitario:	5,03 €					

RECINTOS PROPUESTOS

REF.	REFERENCIA SIGPAC	CULTIVO	S/R	USO SIGPAC	Sup. Dec. admisible	Sup. Campo	Sup. Determ.	Sup. Resuelta
1700000002187355	41-033-013-00011-0015	PASTOS PERMANENTES DE 5 O MAS AÑOS	S		0,97		0,97	0,97
1700000002187356	41-033-013-00011-0026	PASTOS PERMANENTES DE 5 O MAS AÑOS	S		3,46		3,46	3,46
1700000002187357	41-033-014-00011-0001	PASTOS PERMANENTES DE 5 O MAS AÑOS	S		137,32		137,32	137,32
1700000002187358	41-033-013-00011-0022	PASTOS PERMANENTES DE 5 O MAS AÑOS	S		6,56		6,56	6,56
1700000002187359	41-033-013-00011-0025	PASTOS PERMANENTES DE 5 O MAS AÑOS	S		9,18		9,18	9,18
1700000002187360	41-033-013-00011-0006	PASTOS PERMANENTES DE 5 O MAS AÑOS	S		7,50		7,50	7,50
1700000002187361	41-033-013-00011-0004	PASTOS PERMANENTES DE 5 O MAS AÑOS	S		4,55		4,55	4,55
1700000002187370	41-033-013-00011-0011	PASTOS PERMANENTES DE 5 O MAS AÑOS	S		4,52		4,52	4,52
1700000002187371	41-033-013-00011-0010	PASTOS PERMANENTES DE 5 O MAS AÑOS	S		21,39		21,39	21,39
1700000002187372	41-033-013-00011-0013	PASTOS PERMANENTES DE 5 O MAS AÑOS	S		10,98		10,98	10,98
1700000002187374	41-033-013-00011-0012	PASTOS PERMANENTES DE 5 O MAS AÑOS	S		18,67		18,67	18,67
1700000002187375	41-033-013-00011-0014	PASTOS PERMANENTES DE 5 O MAS AÑOS	S		4,24		4,24	4,24
1700000002187376	41-033-013-00011-0021	PASTOS PERMANENTES DE 5 O MAS AÑOS	S		5,80		5,80	5,80
1700000002187377	41-033-013-00011-0017	PASTOS PERMANENTES DE 5 O MAS AÑOS	S		0,99		0,99	0,99

(1) Con incidencias que retienen pago o deniegan el expediente.

(2) Se calcula sobre superficie declarada admisible.

(3) Aplicación del artículo 16 bis del RD 147/2023.

(4) Expediente con algunos recintos de pastos permanentes ubicados en espacios protegidos donde la carga ganadera mínima será 0,1 UGM/ha.

Puede verificar la integridad de una copia de este documento mediante la lectura del código QR adjunto o mediante el acceso a la dirección <https://ws050.juntadeandalucia.es/verificarFirma> indicando el código de VERIFICACIÓN

FIRMADO POR	RAQUEL MARIA ESPIN CRESPO	29/01/2025
VERIFICACIÓN	Pk2jm8S29JPBVKMPP4HRS4XES8EPGJ	PÁG. 198/215





Datos considerados para el Cálculo de la Carga Ganadera del expediente

Superficie determinada para Cálculo Carga Ganadera: 236,13 ha

Carga Ganadera del Expediente: 0,83 ugm/ha (4)

Explotación	Especie	Ugm Calculada para CG
ES410330000049	BOVINA	89,61
ES410330000049	PORCINO	107,45

Recintos Determinados para el Cálculo de Garga Ganadera

REF.	REFERENCIA SIGPAC	CULTIVO	DESCRIPCIÓN CULTIVO	S/R	SUP. RESUELTA (ha)
1700000002187355	41-033-013-00011-00015	62000	PASTOS PERMANENTES DE 5 O MAS AÑOS-SIN VARIEDAD	S	0,97
1700000002187356	41-033-013-00011-00026	62000	PASTOS PERMANENTES DE 5 O MAS AÑOS-SIN VARIEDAD	S	3,46
1700000002187357	41-033-014-00011-00001	62000	PASTOS PERMANENTES DE 5 O MAS AÑOS-SIN VARIEDAD	S	137,32
1700000002187358	41-033-013-00011-00022	62000	PASTOS PERMANENTES DE 5 O MAS AÑOS-SIN VARIEDAD	S	6,56
1700000002187359	41-033-013-00011-00025	62000	PASTOS PERMANENTES DE 5 O MAS AÑOS-SIN VARIEDAD	S	9,18
1700000002187360	41-033-013-00011-00006	62000	PASTOS PERMANENTES DE 5 O MAS AÑOS-SIN VARIEDAD	S	7,50
1700000002187361	41-033-013-00011-00004	62000	PASTOS PERMANENTES DE 5 O MAS AÑOS-SIN VARIEDAD	S	4,55
1700000002187370	41-033-013-00011-00011	62000	PASTOS PERMANENTES DE 5 O MAS AÑOS-SIN VARIEDAD	S	4,52
1700000002187371	41-033-013-00011-00010	62000	PASTOS PERMANENTES DE 5 O MAS AÑOS-SIN VARIEDAD	S	21,39
1700000002187372	41-033-013-00011-00013	62000	PASTOS PERMANENTES DE 5 O MAS AÑOS-SIN VARIEDAD	S	10,98
1700000002187374	41-033-013-00011-00012	62000	PASTOS PERMANENTES DE 5 O MAS AÑOS-SIN VARIEDAD	S	18,67
1700000002187375	41-033-013-00011-00014	62000	PASTOS PERMANENTES DE 5 O MAS AÑOS-SIN VARIEDAD	S	4,24
1700000002187376	41-033-013-00011-00021	62000	PASTOS PERMANENTES DE 5 O MAS AÑOS-SIN VARIEDAD	S	5,80
1700000002187377	41-033-013-00011-00017	62000	PASTOS PERMANENTES DE 5 O MAS AÑOS-SIN VARIEDAD	S	0,99

(1) Con incidencias que retienen pago o deniegan el expediente.

(2) Se calcula sobre superficie declarada admisible.

(3) Aplicación del artículo 16 bis del RD 147/2023.

(4) Expediente con algunos recintos de pastos permanentes ubicados en espacios protegidos donde la carga ganadera mínima será 0,1 UGM/ha.

Puede verificar la integridad de una copia de este documento mediante la lectura del código QR adjunto o mediante el acceso a la dirección <https://ws050.juntadeandalucia.es/verificarFirma> indicando el código de VERIFICACIÓN

FIRMADO POR	RAQUEL MARIA ESPIN CRESPO	29/01/2025	
VERIFICACIÓN	Pk2jm8S29JPBVKMPP4HRS4XES8EPGJ	PÁG. 199/215	



APELLIDOS Y NOMBRE / RAZÓN SOCIAL

GRANJA TRANCOSO JOSE ANTONIO

NIF
****8141*

EXPEDIENTE
1214017

RESOLUCIÓN
CONCESIÓN DE LA AYUDA

DATOS DE MANTENIMIENTO UNIDADES

GRUPO DE PAGO	Sup. Dec. Admisible	Sup. Resuelta	Sobredecl.	% Sobredecl.
ZONAS DE LIMITACIONES NATURALES	67,09	67,09	0,00	0,00

RESUMEN DE PAGOS

	IMPORTE (Euros)				Total
	Calculado	FEADER	MAPA	CAPADR	
Resolución DGADM/SGCIA/SAMA 26/06/2024 de solicitud anual de pago	Importe resuelto	999,57	115,36	61,03	1.175,96
	Pago complementario	10,23	1,18	0,63	12,04
	TOTAL	1.188,00	1.009,80	116,54	61,66

APLICACIÓN DE REDUCCIONES Y PENALIZACIONES (%)

Criterios de subvencionabilidad (1)	Presentación tardía	Omisión declaración	Condicionalidad
0,00	0,00	0,00	0,00

IMPORTE (Euros)

Calculado(2)	Reducción	Penalización	Reducción Penalización (3)	Penalización adicional	Resuelto	FEADER	MAPA	CAPADR
1.188,00 €	0,00 €	0,00 €	0,00 €	0,00 €	1.188,00 €	1.009,80 €	116,54 €	61,66 €
Importe Unitario:	54,00 €	Nuevo Importe Unitario:	17,71 €					

RECINTOS PROPUESTOS

REF.	REFERENCIA SIGPAC	CULTIVO	S/R	USO SIGPAC	Sup. Dec. admisible	Sup. Campo	Sup. Determ.	Sup. Resuelta
-1613985	41-033-034-00015-0001	PASTOS PERMANENTES DE 5 O MAS AÑOS	S		2,17		2,17	2,17
-1589483	41-033-034-00079-0006	OLIVAR	S		0,67		0,67	0,67
-1573293	41-033-034-00151-0006	PASTOS PERMANENTES DE 5 O MAS AÑOS	S		0,13		0,13	0,13
170000006866702	41-033-034-00015-0004	OLIVAR	S		9,67		9,67	9,67
170000006866704	41-033-034-00151-0004	PASTOS PERMANENTES DE 5 O MAS AÑOS	S		0,10		0,10	0,10
170000006866705	41-033-034-00151-0007	OLIVAR	S		1,28		1,28	1,28
170000006866707	41-033-034-00038-0003	PASTOS PERMANENTES DE 5 O MAS AÑOS	S		0,00		0,00	0,00
170000006866708	41-033-034-00036-0009	OLIVAR	S		13,35		13,35	13,35
170000006866709	41-033-034-00036-0010	OLIVAR	S		4,13		4,13	4,13
170000006866710	41-033-034-00037-0007	OLIVAR	S		11,28		11,28	11,28
170000006866711	41-033-034-00037-0011	OLIVAR	S		1,86		1,86	1,86
170000006866712	41-033-034-00083-0004	OLIVAR	S		8,83		8,83	8,83
170000006866713	41-033-034-00038-0004	OLIVAR	S		0,64		0,64	0,64
170000006866714	41-033-034-00084-0002	OLIVAR	S		1,87		1,87	1,87
170000006866715	41-033-034-00036-0007	MORERA	S		0,37		0,37	0,37
170000006866716	41-033-034-00038-0005	PASTOS PERMANENTES DE 5 O MAS AÑOS	S		0,00		0,00	0,00
170000006866717	41-033-034-00037-0009	PASTOS PERMANENTES DE 5 O MAS AÑOS	S		0,00		0,00	0,00
170000006866718	41-033-034-00083-0003	PASTOS PERMANENTES DE 5 O MAS AÑOS	S		0,08		0,08	0,08
170000006866719	41-033-034-00084-0004	PASTOS PERMANENTES DE 5 O MAS AÑOS	S		0,00		0,00	0,00
170000006866720	41-033-034-00151-0001	PASTOS PERMANENTES DE 5 O MAS AÑOS	S		10,66		10,66	10,66

(1) Con incidencias que retienen pago o deniegan el expediente.
 (2) Se calcula sobre superficie declarada admisible.
 (3) Aplicación del artículo 16 bis del RD 147/2023.
 (4) Expediente con algunos recintos de pastos permanentes ubicados en espacios protegidos donde la carga ganadera mínima será 0,1 UGM/ha.

Puede verificar la integridad de una copia de este documento mediante la lectura del código QR adjunto o mediante el acceso a la dirección https://ws050.juntadeandalucia.es/verificarFirma indicando el código de VERIFICACIÓN			
FIRMADO POR	RAQUEL MARIA ESPIN CRESPO	29/01/2025	
VERIFICACIÓN	Pk2jm8S29JPBVKMPP4HRS4XES8EPGJ	PÁG. 200/215	



Datos considerados para el Cálculo de la Carga Ganadera del expediente

Superficie determinada para Cálculo Carga Ganadera: 14,66 ha
Carga Ganadera del Expediente: 2,29 ugm/ha (4)

Explotación	Especie	Ugm Calculada para CG
ES410330000526	CAPRINA	1,21
ES410330000526	OVINA	32,30

Recintos Determinados para el Cálculo de Garga Ganadera

REF.	REFERENCIA SIGPAC	CULTIVO	DESCRIPCIÓN CULTIVO	S/R	SUP. RESUELTA (ha)
-1614003	41-033-034-00151-00005	62000	PASTOS PERMANENTES DE 5 O MAS AÑOS-SIN VARIEDAD	S	1,52
-1613985	41-033-034-00015-00001	62000	PASTOS PERMANENTES DE 5 O MAS AÑOS-SIN VARIEDAD	S	2,17
-1573293	41-033-034-00151-00006	62000	PASTOS PERMANENTES DE 5 O MAS AÑOS-SIN VARIEDAD	S	0,13
1700000006866704	41-033-034-00151-00004	62000	PASTOS PERMANENTES DE 5 O MAS AÑOS-SIN VARIEDAD	S	0,10
1700000006866707	41-033-034-00038-00003	62000	PASTOS PERMANENTES DE 5 O MAS AÑOS-SIN VARIEDAD	S	0,00
1700000006866716	41-033-034-00038-00005	62000	PASTOS PERMANENTES DE 5 O MAS AÑOS-SIN VARIEDAD	S	0,00
1700000006866717	41-033-034-00037-00009	62000	PASTOS PERMANENTES DE 5 O MAS AÑOS-SIN VARIEDAD	S	0,00
1700000006866718	41-033-034-00083-00003	62000	PASTOS PERMANENTES DE 5 O MAS AÑOS-SIN VARIEDAD	S	0,08
1700000006866719	41-033-034-00084-00004	62000	PASTOS PERMANENTES DE 5 O MAS AÑOS-SIN VARIEDAD	S	0,00
1700000006866720	41-033-034-00151-00001	62000	PASTOS PERMANENTES DE 5 O MAS AÑOS-SIN VARIEDAD	S	10,66

(1) Con incidencias que retienen pago o deniegan el expediente.

(2) Se calcula sobre superficie declarada admisible.

(3) Aplicación del artículo 16 bis del RD 147/2023.

(4) Expediente con algunos recintos de pastos permanentes ubicados en espacios protegidos donde la carga ganadera mínima será 0,1 UGM/ha.

Puede verificar la integridad de una copia de este documento mediante la lectura del código QR adjunto o mediante el acceso a la dirección <https://ws050.juntadeandalucia.es/verificarFirma> indicando el código de VERIFICACIÓN

FIRMADO POR	RAQUEL MARIA ESPIN CRESPO	29/01/2025	
VERIFICACIÓN	Pk2jm8S29JPBVKMPP4HRS4XES8EPGJ	PÁG. 201/215	

**APELLIDOS Y NOMBRE / RAZÓN SOCIAL**

MARTIN HEREDIA OSCAR

NIF

***6984*

EXPEDIENTE

1155190

RESOLUCIÓN

CONCESIÓN DE LA AYUDA

DATOS DE MANTENIMIENTO UNIDADES

GRUPO DE PAGO	Sup. Dec. Admisible	Sup. Resuelta	Sobredecl.	% Sobredecl.
ZONAS DE LIMITACIONES NATURALES	592,40	582,67	9,73	1,64

RESUMEN DE PAGOS

		IMPORTE (Euros)				Total
		Calculado	FEADER	MAPA	CAPADR	
Resolución DGADM/SGCIA/SAMA 26/06/2024 de solicitud anual de pago	Importe resuelto		947,02	109,30	57,83	1.114,15
	Pago complementario		13,56	1,56	0,83	15,95
	TOTAL	1.188,00	960,58	110,86	58,66	1.130,10

APLICACIÓN DE REDUCCIONES Y PENALIZACIONES (%)

Criterios de subvencionabilidad (1)	Presentación tardía	Omisión declaración	Condicionabilidad
0,00	0,00	0,00	0,00

IMPORTE (Euros)

Calculado(2)	Reducción	Penalización	Reducción Penalización (3)	Penalización adicional	Resuelto	FEADER	MAPA	CAPADR
1.188,00 €	19,51 €	38,38 €	0,00 €	0,00 €	1.130,10 €	960,59 €	110,86 €	58,65 €
Importe Unitario:	54,00 €	Nuevo Importe Unitario:	2,01 €					

(1) Con incidencias que retienen pago o deniegan el expediente.

(2) Se calcula sobre superficie declarada admisible.

(3) Aplicación del artículo 16 bis del RD 147/2023.

(4) Expediente con algunos recintos de pastos permanentes ubicados en espacios protegidos donde la carga ganadera mínima será 0,1 UGM/ha.

Puede verificar la integridad de una copia de este documento mediante la lectura del código QR adjunto o mediante el acceso a la dirección <https://ws050.juntadeandalucia.es/verificarFirma> indicando el código de VERIFICACIÓN

FIRMADO POR

RAQUEL MARIA ESPIN CRESPO

29/01/2025

VERIFICACIÓN

Pk2jm8S29JPBVKMPP4HRS4XES8EPGJ

PÁG. 202/215





RECINTOS PROPUESTOS

REF.	REFERENCIA SIGPAC	CULTIVO	S/R	USO SIGPAC	Sup. Dec. admisible	Sup. Campo	Sup. Determ.	Sup. Resulta
-1623343	41-032-001-00002-0001	ALMENDROS	S		1,01		1,01	0,46
-1623339	41-032-001-00002-0001	PASTOS PERMANENTES DE 5 O MAS AÑOS	S		1,82		1,82	0,84
-1598435	41-032-016-00002-0010	AVENA	S		1,59		1,59	1,59
-1380351	41-032-017-00001-0010	PASTOS PERMANENTES DE 5 O MAS AÑOS	S		33,16		33,16	28,06
-1061515	41-032-016-00002-0003	ALMENDROS	S		0,09		0,09	0,09
-604470	41-032-001-00134-0019	PASTOS PERMANENTES DE 5 O MAS AÑOS	S		4,79		4,79	4,79
5265766	41-032-001-00005-0002	PASTOS PERMANENTES DE 5 O MAS AÑOS	S		0,64		0,64	0,64
170000006395353	41-032-001-00002-0001	PASTOS PERMANENTES DE 5 O MAS AÑOS	S		1,13		1,13	0,52
170000006395354	41-032-018-00047-0001	PASTOS PERMANENTES DE 5 O MAS AÑOS	S		0,59		0,59	0,59
170000006395355	41-032-001-00002-0002	PASTOS PERMANENTES DE 5 O MAS AÑOS	S		104,94		104,94	104,94
170000006395356	41-032-001-00005-0001	PASTOS PERMANENTES DE 5 O MAS AÑOS	S		5,75		5,75	3,26
170000006395357	41-032-016-00002-0007	AVENA	S		6,60		6,60	6,60
170000006395358	41-032-016-00002-0001	PASTOS PERMANENTES DE 5 O MAS AÑOS	S		102,08		102,08	102,08
170000006395359	41-032-016-00002-0030	PASTOS PERMANENTES DE 5 O MAS AÑOS	S		0,02		0,02	0,02
170000006395360	41-032-017-00001-0002	PASTOS PERMANENTES DE 5 O MAS AÑOS	S		2,18		2,18	2,18
170000006395361	41-032-017-00001-0013	PASTOS PERMANENTES DE 5 O MAS AÑOS	S		2,21		2,21	2,21
170000006395363	41-032-016-00002-0014	PASTOS PERMANENTES DE 5 O MAS AÑOS	S		52,64		52,64	52,64
170000006395364	41-032-016-00002-0008	PASTOS PERMANENTES DE 5 O MAS AÑOS	S		7,53		7,53	7,53
170000006395365	41-032-016-00002-0022	PASTOS PERMANENTES DE 5 O MAS AÑOS	S		5,37		5,37	5,37
170000006395366	41-032-001-00002-0006	PASTOS PERMANENTES DE 5 O MAS AÑOS	S		14,59		14,59	14,59
170000006395367	41-032-017-00001-0009	PASTOS PERMANENTES DE 5 O MAS AÑOS	S		6,66		6,66	6,66
170000006395368	41-032-016-00002-0029	PASTOS PERMANENTES DE 5 O MAS AÑOS	S		0,18		0,18	0,18
170000006395369	41-032-016-00002-0023	PASTOS PERMANENTES DE 5 O MAS AÑOS	S		3,81		3,81	3,81
170000006395371	41-032-016-00002-0014	PASTOS PERMANENTES DE 5 O MAS AÑOS	S		27,14		27,14	27,14
170000006395372	41-032-016-00002-0002	PASTOS PERMANENTES DE 5 O MAS AÑOS	S		4,82		4,82	4,82
170000006395373	41-032-016-00002-0006	PASTOS PERMANENTES DE 5 O MAS AÑOS	S		8,82		8,82	8,82
170000006395374	41-032-016-00002-0019	PASTOS PERMANENTES DE 5 O MAS AÑOS	S		13,35		13,35	13,35
170000006395375	41-032-016-00002-0011	PASTOS PERMANENTES DE 5 O MAS AÑOS	S		1,71		1,71	1,71
170000006395376	41-032-001-00134-0015	PASTOS PERMANENTES DE 5 O MAS AÑOS	S		2,96		2,96	2,96
170000006395377	41-032-001-00134-0055	PASTOS PERMANENTES DE 5 O MAS AÑOS	S		2,04		2,04	2,04
170000006395378	41-032-016-00002-0018	PASTOS PERMANENTES DE 5 O MAS AÑOS	S		0,46		0,46	0,46
170000006395379	41-032-017-00001-0007	PASTOS PERMANENTES DE 5 O MAS AÑOS	S		65,04		65,04	65,04
170000006395380	41-032-016-00002-0010	AVENA	S		3,39		3,39	3,39
170000006395381	41-032-016-00002-0028	PASTOS PERMANENTES DE 5 O MAS AÑOS	S		0,30		0,30	0,30
170000006395382	41-032-016-00002-0012	PASTOS PERMANENTES DE 5 O MAS AÑOS	S		0,35		0,35	0,35
170000006395383	41-032-017-00001-0008	PASTOS PERMANENTES DE 5 O MAS AÑOS	S		63,78		63,78	63,78
170000006395384	41-032-016-00002-0009	ALMENDROS	S		7,93		7,93	7,93
170000006395385	41-032-016-00002-0003	ALMENDROS	S		3,73		3,73	3,73
170000006395386	41-032-016-00002-0021	ALMENDROS	S		0,07		0,07	0,07
170000006395388	41-032-016-00002-0005	ALMENDROS	S		16,05		16,05	16,05
170000006395389	41-032-016-00002-0004	ALMENDROS	S		11,08		11,08	11,08

INCIDENCIAS

INCIDENCIA DESCRIPCIÓN

- 224 Superficie neta de cruce en un recinto en una misma solicitud supera superficie admisible que SIGPAC establece para él.
 Recinto:41-032-001-00002-00001 Cultivo:62000 PASTOS PERMANENTES DE 5 O MAS AÑOS-SIN VARIEDAD Secano Superficie admisible de pastos del recinto según SIGPAC.:182 Suma de superficies de cruce netas declaradas para este recinto por el solicitante.:396 Exceso de superficie (Hectáreas):0,61
 Recinto:41-032-001-00002-00001 Cultivo:62000 PASTOS PERMANENTES DE 5 O MAS AÑOS-SIN VARIEDAD Secano Superficie admisible de pastos del recinto según SIGPAC.:182 Suma de superficies de cruce netas declaradas para este recinto por el solicitante.:396 Exceso de superficie (Hectáreas):0,98
 Recinto:41-032-001-00002-00001 Cultivo:104020 ALMENDROS-GUARA Secano Superficie admisible de pastos del recinto según SIGPAC.:182 Suma de superficies de cruce netas declaradas para este recinto por el solicitante.:396 Exceso de superficie (Hectáreas):0,55

(1) Con incidencias que retienen pago o deniegan el expediente.
 (2) Se calcula sobre superficie declarada admisible.
 (3) Aplicación del artículo 16 bis del RD 147/2023.
 (4) Expediente con algunos recintos de pastos permanentes ubicados en espacios protegidos donde la carga ganadera mínima será 0,1 UGM/ha.

Puede verificar la integridad de una copia de este documento mediante la lectura del código QR adjunto o mediante el acceso a la dirección https://ws050.juntadeandalucia.es/verificarFirma indicando el código de VERIFICACIÓN			
FIRMADO POR	RAQUEL MARIA ESPIN CRESPO	29/01/2025	
VERIFICACIÓN	Pk2jm8S29JPBVKMPP4HRS4XES8EPGJ	PÁG. 203/215	



INCIDENCIAS

INCIDENCIA DESCRIPCIÓN

- 225 Recinto:41-032-017-00001-00010 Cultivo:62000 PASTOS PERMANENTES DE 5 O MAS AÑOS-SIN VARIEDAD Secano Superficie admisible de pastos del recinto según SIGPAC.:2806 Suma de superficies de cruce netas declaradas para este recinto por el solicitante.:3316 Exceso de superficie (Hectáreas):5,1
Superficie neta de cruce en un recinto en el conjunto de solicitudes supera superficie admisible que SIGPAC establece para él.
- 243 Recinto:41-032-001-00005-00001 Cultivo:62000 PASTOS PERMANENTES DE 5 O MAS AÑOS-SIN VARIEDAD Secano Superficie admisible de pastos del recinto según SIGPAC.:575 Suma de superficies de cruce netas declaradas para este recinto por todos los solicitantes.:824 Exceso de superficie (Hectáreas):2,49
Superficie bruta de cruce total en un mismo recinto en el conjunto de las solicitudes supera superficie total que SIGPAC establece para él.
- 244 Recinto:41-032-001-00005-00001 Cultivo:62000 PASTOS PERMANENTES DE 5 O MAS AÑOS-SIN VARIEDAD Secano SUMAS SUPERFICIE DE CRUCE:575
Superficie bruta de cruce total en un recinto en una misma solicitud supera superficie total que SIGPAC establece para él.
Recinto:41-032-001-00002-00001 Cultivo:62000 PASTOS PERMANENTES DE 5 O MAS AÑOS-SIN VARIEDAD Secano SUMAS SUPERFICIE DE CRUCE:494
Recinto:41-032-001-00002-00001 Cultivo:62000 PASTOS PERMANENTES DE 5 O MAS AÑOS-SIN VARIEDAD Secano SUMAS SUPERFICIE DE CRUCE:494
Recinto:41-032-001-00002-00001 Cultivo:104020 ALMENDROS-GUARA Secano SUMAS SUPERFICIE DE CRUCE:494

Datos considerados para el Cálculo de la Carga Ganadera del expediente

Superficie determinada para Cálculo Carga Ganadera: 531,68 ha
Carga Ganadera del Expediente: 0,37 ugm/ha (4)

Explotación	Especie	Ugm Calculada para CG
ES410320000127	BOVINA	177,01
ES410320000127	PORCINO	20,24

Recintos Determinados para el Cálculo de Garga Ganadera

REF.	REFERENCIA SIGPAC	CULTIVO	DESCRIPCIÓN CULTIVO	S/R	SUP. RESUELTA (ha)
-1623339	41-032-001-00002-00001	62000	PASTOS PERMANENTES DE 5 O MAS AÑOS-SIN VARIEDAD	S	0,84
-1380351	41-032-017-00001-00010	62000	PASTOS PERMANENTES DE 5 O MAS AÑOS-SIN VARIEDAD	S	28,06
-604470	41-032-001-00134-00019	62000	PASTOS PERMANENTES DE 5 O MAS AÑOS-SIN VARIEDAD	S	4,79
5265766	41-032-001-00005-00002	62000	PASTOS PERMANENTES DE 5 O MAS AÑOS-SIN VARIEDAD	S	0,64
170000006395353	41-032-001-00002-00001	62000	PASTOS PERMANENTES DE 5 O MAS AÑOS-SIN VARIEDAD	S	0,52
170000006395354	41-032-018-00047-00001	62000	PASTOS PERMANENTES DE 5 O MAS AÑOS-SIN VARIEDAD	S	0,59
170000006395355	41-032-001-00002-00002	62000	PASTOS PERMANENTES DE 5 O MAS AÑOS-SIN VARIEDAD	S	104,94
170000006395356	41-032-001-00005-00001	62000	PASTOS PERMANENTES DE 5 O MAS AÑOS-SIN VARIEDAD	S	3,26
170000006395358	41-032-016-00002-00001	62000	PASTOS PERMANENTES DE 5 O MAS AÑOS-SIN VARIEDAD	S	102,08
170000006395359	41-032-016-00002-00030	62000	PASTOS PERMANENTES DE 5 O MAS AÑOS-SIN VARIEDAD	S	0,02
170000006395360	41-032-017-00001-00002	62000	PASTOS PERMANENTES DE 5 O MAS AÑOS-SIN VARIEDAD	S	2,18
170000006395361	41-032-017-00001-00013	62000	PASTOS PERMANENTES DE 5 O MAS AÑOS-SIN VARIEDAD	S	2,21
170000006395363	41-032-016-00002-00014	62000	PASTOS PERMANENTES DE 5 O MAS AÑOS-SIN VARIEDAD	S	52,64
170000006395364	41-032-016-00002-00008	62000	PASTOS PERMANENTES DE 5 O MAS AÑOS-SIN VARIEDAD	S	7,53
170000006395365	41-032-016-00002-00022	62000	PASTOS PERMANENTES DE 5 O MAS AÑOS-SIN VARIEDAD	S	5,37
170000006395366	41-032-001-00002-00006	62000	PASTOS PERMANENTES DE 5 O MAS AÑOS-SIN VARIEDAD	S	14,59
170000006395367	41-032-017-00001-00009	62000	PASTOS PERMANENTES DE 5 O MAS AÑOS-SIN VARIEDAD	S	6,66
170000006395368	41-032-016-00002-00029	62000	PASTOS PERMANENTES DE 5 O MAS AÑOS-SIN VARIEDAD	S	0,18

(1) Con incidencias que retienen pago o deniegan el expediente.
(2) Se calcula sobre superficie declarada admisible.
(3) Aplicación del artículo 16 bis del RD 147/2023.
(4) Expediente con algunos recintos de pastos permanentes ubicados en espacios protegidos donde la carga ganadera mínima será 0,1 UGM/ha.

Puede verificar la integridad de una copia de este documento mediante la lectura del código QR adjunto o mediante el acceso a la dirección https://ws050.juntadeandalucia.es/verificarFirma indicando el código de VERIFICACIÓN			
FIRMADO POR	RAQUEL MARIA ESPIN CRESPO	29/01/2025	
VERIFICACIÓN	Pk2jm8S29JPBVKMPP4HRS4XES8EPGJ	PÁG. 204/215	



Recintos Determinados para el Cálculo de Garga Ganadera

REF.	REFERENCIA SIGPAC	CULTIVO	DESCRIPCIÓN CULTIVO	S/R	SUP. RESUELTA (ha)
170000006395369	41-032-016-00002-00023	62000	PASTOS PERMANENTES DE 5 O MAS AÑOS-SIN VARIEDAD	S	3,81
170000006395371	41-032-016-00002-00014	62000	PASTOS PERMANENTES DE 5 O MAS AÑOS-SIN VARIEDAD	S	27,14
170000006395372	41-032-016-00002-00002	62000	PASTOS PERMANENTES DE 5 O MAS AÑOS-SIN VARIEDAD	S	4,82
170000006395373	41-032-016-00002-00006	62000	PASTOS PERMANENTES DE 5 O MAS AÑOS-SIN VARIEDAD	S	8,82
170000006395374	41-032-016-00002-00019	62000	PASTOS PERMANENTES DE 5 O MAS AÑOS-SIN VARIEDAD	S	13,35
170000006395375	41-032-016-00002-00011	62000	PASTOS PERMANENTES DE 5 O MAS AÑOS-SIN VARIEDAD	S	1,71
170000006395376	41-032-001-00134-00015	62000	PASTOS PERMANENTES DE 5 O MAS AÑOS-SIN VARIEDAD	S	2,96
170000006395377	41-032-001-00134-00055	62000	PASTOS PERMANENTES DE 5 O MAS AÑOS-SIN VARIEDAD	S	2,04
170000006395378	41-032-016-00002-00018	62000	PASTOS PERMANENTES DE 5 O MAS AÑOS-SIN VARIEDAD	S	0,46
170000006395379	41-032-017-00001-00007	62000	PASTOS PERMANENTES DE 5 O MAS AÑOS-SIN VARIEDAD	S	65,04
170000006395381	41-032-016-00002-00028	62000	PASTOS PERMANENTES DE 5 O MAS AÑOS-SIN VARIEDAD	S	0,30
170000006395382	41-032-016-00002-00012	62000	PASTOS PERMANENTES DE 5 O MAS AÑOS-SIN VARIEDAD	S	0,35
170000006395383	41-032-017-00001-00008	62000	PASTOS PERMANENTES DE 5 O MAS AÑOS-SIN VARIEDAD	S	63,78

Incidencias de carga ganadera

INCIDENCIA DESCRIPCIÓN

- 224 Superficie neta de cruce en un recinto en una misma solicitud supera superficie admisible que SIGPAC establece para él.
 Recinto:41-032-001-00002-00001 Cultivo:62000 PASTOS PERMANENTES DE 5 O MAS AÑOS-SIN VARIEDAD Secano Superficie admisible de pastos del recinto según SIGPAC.:182 Suma de superficies de cruce netas declaradas para este recinto por el solicitante.:396 Exceso de superficie (Hectáreas):0,98
 Recinto:41-032-017-00001-00010 Cultivo:62000 PASTOS PERMANENTES DE 5 O MAS AÑOS-SIN VARIEDAD Secano Superficie admisible de pastos del recinto según SIGPAC.:2806 Suma de superficies de cruce netas declaradas para este recinto por el solicitante.:3316 Exceso de superficie (Hectáreas):5,1
 Recinto:41-032-001-00002-00001 Cultivo:62000 PASTOS PERMANENTES DE 5 O MAS AÑOS-SIN VARIEDAD Secano Superficie admisible de pastos del recinto según SIGPAC.:182 Suma de superficies de cruce netas declaradas para este recinto por el solicitante.:396 Exceso de superficie (Hectáreas):0,61
- 225 Superficie neta de cruce en un recinto en el conjunto de solicitudes supera superficie admisible que SIGPAC establece para él.
 Recinto:41-032-001-00005-00001 Cultivo:62000 PASTOS PERMANENTES DE 5 O MAS AÑOS-SIN VARIEDAD Secano Superficie admisible de pastos del recinto según SIGPAC.:575 Suma de superficies de cruce netas declaradas para este recinto por todos los solicitantes.:824 Exceso de superficie (Hectáreas):2,49

(1) Con incidencias que retienen pago o deniegan el expediente.

(2) Se calcula sobre superficie declarada admisible.

(3) Aplicación del artículo 16 bis del RD 147/2023.

(4) Expediente con algunos recintos de pastos permanentes ubicados en espacios protegidos donde la carga ganadera mínima será 0,1 UGM/ha.

Puede verificar la integridad de una copia de este documento mediante la lectura del código QR adjunto o mediante el acceso a la dirección <https://ws050.juntadeandalucia.es/verificarFirma> indicando el código de VERIFICACIÓN

FIRMADO POR	RAQUEL MARIA ESPIN CRESPO	29/01/2025
VERIFICACIÓN	Pk2jm8S29JPBVKMPP4HRS4XES8EPGJ	PÁG. 205/215



**APELLIDOS Y NOMBRE / RAZÓN SOCIAL**

VARGAS JIMENEZ JUAN MANUEL

NIF

****1416*

EXPEDIENTE

1176518

RESOLUCIÓN

CONCESIÓN DE LA AYUDA

DATOS DE MANTENIMIENTO UNIDADES

GRUPO DE PAGO	Sup. Dec. Admisible	Sup. Resuelta	Sobredecl.	% Sobredecl.
ZONAS DE LIMITACIONES NATURALES	47,74	47,68	0,06	0,13

RESUMEN DE PAGOS

		IMPORTE (Euros)				Total
		Calculado	FEADER	MAPA	CAPADR	
Resolución DGADM/SGCIA/SAMA 26/06/2024 de solicitud anual de pago	Importe resuelto		1.005,36	116,04	61,37	1.182,77
	Pago complementario		3,18	0,37	0,19	3,74
	TOTAL	1.188,00	1.008,54	116,41	61,56	1.186,51

APLICACIÓN DE REDUCCIONES Y PENALIZACIONES (%)

Crterios de subvencionabilidad (1)	Presentación tardía	Omisión declaración	Condicionabilidad
0,00	0,00	0,00	0,00

IMPORTE (Euros)

Calculado(2)	Reducción	Penalización	Reducción Penalización (3)	Penalización adicional	Resuelto	FEADER	MAPA	CAPADR
1.188,00 €	1,49 €	0,00 €	0,00 €	0,00 €	1.186,51 €	1.008,53 €	116,40 €	61,58 €
Importe Unitario:	54,00 €	Nuevo Importe Unitario:	24,88 €					

(1) Con incidencias que retienen pago o deniegan el expediente.

(2) Se calcula sobre superficie declarada admisible.

(3) Aplicación del artículo 16 bis del RD 147/2023.

(4) Expediente con algunos recintos de pastos permanentes ubicados en espacios protegidos donde la carga ganadera mínima será 0,1 UGM/ha.

Puede verificar la integridad de una copia de este documento mediante la lectura del código QR adjunto o mediante el acceso a la dirección <https://ws050.juntadeandalucia.es/verificarFirma> indicando el código de VERIFICACIÓN

FIRMADO POR	RAQUEL MARIA ESPIN CRESPO	29/01/2025
VERIFICACIÓN	Pk2jm8S29JPBVKMPP4HRS4XES8EPGJ	PÁG. 206/215





RECINTOS PROPUESTOS

REF.	REFERENCIA SIGPAC	CULTIVO	S/R	USO SIGPAC	Sup. Dec. admisible	Sup. Campo	Sup. Determ.	Sup. Resuelta
-1574043	41-065-005-00001-0005	GIRASOL	S		0,17		0,17	0,17
-1574039	41-065-005-00001-0002	GIRASOL	S		7,27		7,27	7,27
-1574038	41-065-005-00001-0002	GARBANZOS	S		0,77		0,77	0,77
-1574017	41-065-004-00051-0003	OLIVAR	S		0,07		0,07	0,07
-1573987	41-065-004-00015-0001	OLIVAR	S		0,02		0,02	0,02
-1573907	41-065-004-00005-0001	OLIVAR	S		0,02		0,02	0,02
-1573903	41-065-004-00072-0045	OLIVAR	S		0,01		0,01	0,01
-1573879	41-065-004-00005-0001	OLIVAR	S		0,02		0,02	0,02
-1403611	41-065-004-00051-0005	OLIVAR	S		0,65		0,65	0,65
-1292746	41-065-005-00001-0003	BARBECHO TRADICIONAL	S		6,17		6,17	6,17
-1053100	41-065-004-00017-0001	OLIVAR	S		8,01		8,01	8,01
-1052951	41-065-004-09002-0254	OLIVAR	S		0,06		0,06	0,06
-1052950	41-065-004-00005-0001	OLIVAR	S		2,52		2,52	2,52
-513394	41-077-007-00025-0002	OLIVAR	S		0,11		0,11	0,11
-191233	41-077-007-00027-0001	OLIVAR	S		2,69		2,69	2,69
4235829	41-065-004-00016-0001	OLIVAR	S		0,26		0,26	0,26
1700000004999776	41-065-004-00018-0002	OLIVAR	S		0,03	0,00	0,03	0,00
1700000004999777	41-065-004-00018-0001	OLIVAR	R		0,01	0,00	0,01	0,00
1700000004999781	41-065-004-09002-0253	OLIVAR	S		0,17		0,17	0,17
1700000004999783	41-077-046-00092-0001	OLIVAR	S		0,02	0,00	0,02	0,00
1700000004999784	41-077-009-00028-0001	OLIVAR	S		0,01		0,01	0,01
1700000004999785	41-077-046-00093-0001	OLIVAR	S		4,86		4,86	4,86
1700000004999786	41-077-009-00027-0003	OLIVAR	S		0,04		0,04	0,04
1700000004999787	41-077-009-00054-0001	OLIVAR	S		7,02		7,02	7,02
1700000004999788	41-077-009-00061-0001	OLIVAR	S		0,07		0,07	0,07
1700000004999789	41-077-009-00061-0001	OLIVAR	S		0,03		0,03	0,03
1700000004999791	41-077-009-00054-0005	OLIVAR	R		6,65		6,65	6,65
1700000004999792	41-077-009-00026-0002	OLIVAR	R		0,01		0,01	0,01

INCIDENCIAS

INCIDENCIA DESCRIPCIÓN

4272 Verifica que las líneas de declaración de las Solicitudes Únicas no tienen solapes con la capa de Retroactividad Gráfica (ambas de la misma campaña) a nivel de expediente/línea de declaración gráfica de la solicitud.
 Recinto:41-065-004-00018-00002 Cultivo: - Agregado de la referencia del recinto.:0 Zona de la referencia del recinto.:0 Superficie solapada.:0,03 Id. Incid.:99765069

Datos considerados para el Cálculo de la Carga Ganadera del expediente

Superficie determinada para Cálculo Carga Ganadera: 0,00 ha
 Carga Ganadera del Expediente: 0,00 ugm/ha

Incidenias de carga ganadera

INCIDENCIA DESCRIPCIÓN

86132 Recinto superficie forrajera que no realiza la actividad de producción de pastoreo.
 Recinto:41-065-005-00001-00003 Cultivo:20000 BARBECHO TRADICIONAL-SIN VARIEDAD Secano

(1) Con incidencias que retienen pago o deniegan el expediente.
 (2) Se calcula sobre superficie declarada admisible.
 (3) Aplicación del artículo 16 bis del RD 147/2023.
 (4) Expediente con algunos recintos de pastos permanentes ubicados en espacios protegidos donde la carga ganadera mínima será 0,1 UGM/ha.

Puede verificar la integridad de una copia de este documento mediante la lectura del código QR adjunto o mediante el acceso a la dirección https://ws050.juntadeandalucia.es/verificarFirma indicando el código de VERIFICACIÓN			
FIRMADO POR	RAQUEL MARIA ESPIN CRESPO	29/01/2025	
VERIFICACIÓN	Pk2jm8S29JPBVKMPP4HRS4XES8EPGJ	PÁG. 207/215	

S/R: S (Secano). R (Regadío).

Control C.: Superficie de cultivo válido para la ayuda determinada en control de campo.

EL/LA DIRECTOR/A GENERAL DE AYUDAS DIRECTAS Y DE MERCADOS

Raquel Espín Crespo

Puede verificar la integridad de una copia de este documento mediante la lectura del código QR adjunto o mediante el acceso a la dirección <https://ws050.juntadeandalucia.es/verificarFirma> indicando el código de VERIFICACIÓN

FIRMADO POR	RAQUEL MARIA ESPIN CRESPO	29/01/2025
VERIFICACIÓN	Pk2jm8S29JPBVKMPP4HRS4XES8EPGJ	PÁG. 208/215



LEYENDA DE INCIDENCIAS DE RESOLUCIÓN DE SOLICITUD DE AYUDA. CAMPAÑA 2023


PEPAC - Operación 6613.2 - Pago compensatorio por otras zonas con limitaciones naturales significativas. Convocatoria 2023

(Orden de 28 de marzo de 2023, de la Consejería de Agricultura, Pesca, Agua y Desarrollo Rural,
BOJA Nº 63 de 3 de abril de 2023)

INCIDENCIA	LITERAL DE INCIDENCIA	EFECTO
1	NIF del titular se encuentra entre los NIF excluidos (Real Decreto 1048/2022, de 27 de diciembre, Anexo VI, Apdo I, pto 1. 1)	Efecto en el pago por incidencias en la solicitud
2	La fecha de registro de la solicitud no existe o incumple el formato establecido (Real Decreto 1048/2022, de 27 de diciembre, Art. 108 Apdo. 2)	Efecto en el pago por incidencias en la solicitud
3	Solicitud con penalización por fecha de presentación (Real Decreto 1048/2022, de 27 de diciembre, Art. 108 Apdo. 2)	Aplica Reducción por presentación tardía.
4	Solicitud con fecha de presentación fuera de plazo (Real Decreto 1048/2022, de 27 de diciembre, Art. 108 Apdo. 2 y Disposición transitoria única RD-ley 4/2023)	Efecto en el pago por incidencias en la solicitud
8	Solicitante que presenta solicitud de ayuda en más de una comunidad autónoma (Real Decreto 1048/2022, de 27 de diciembre, ANEXO VI, Apdo. I Pto. 9)	Efecto en el pago por incidencias en la solicitud
9	Solicitud cuya tramitación corresponde a otra comunidad autónoma por ubicarse allí la mayor parte de su superficie agraria (Real Decreto 1048/2022, de 27 de diciembre, Art. 108, Apdo. 1)	Efecto en el pago por incidencias en la solicitud
22	Marca Titularidad compartida, pero su CIF/NIF no existe en el registro de Titularidad compartida (Real Decreto 1048/2022, de 27 de diciembre, ANEXO VI, Apdo. I pto. 1)	Informativa
24	Fecha de registro de la solicitud por línea de ayuda fuera de plazo de presentación. (Real Decreto 1048/2022, Art. 108 Apdo. 2, Art. 108 Apdo. 3, Art. 112 Apdo.1 y Disposición transitoria única RD-ley 4/2023, Capítulo III, Artículo 15)	Denegación de la ayuda.
29	Marca Titularidad compartida, pero su CIF no comienza por E (Real Decreto 1048/2022, de 27 de diciembre, ANEXO VI, Apdo. I pto. 1)	Efecto en el pago por incidencias en la solicitud
51	No existe el CIF/NIF del solicitante o existe y no es correcto (Real Decreto 1048/2022, de 27 de diciembre, ANEXO VI, Apdo. I pto. 1)	Efecto en el pago por incidencias en la solicitud
52	No existe nombre/razón social del solicitante en caso de entidad jurídica ó del primer apellido en caso de persona física (Real Decreto 1048/2022, de 27 de diciembre, ANEXO VI, Apdo. I pto. 1)	Efecto en el pago por incidencias en la solicitud
54	No existe domicilio de notificación del solicitante (Real Decreto 1048/2022, de 27 de diciembre, ANEXO VI, Apdo. I pto. 1)	Informativa
55	No existe código INE de provincia de notificación del solicitante o existe y no es correcto (Real Decreto 1048/2022, de 27 de diciembre, ANEXO VI, Apdo. I pto. 1)	Informativa
56	No existe código INE de municipio de notificación del solicitante o existe y no es correcto (Real Decreto 1048/2022, de 27 de diciembre, ANEXO VI, Apdo. I pto. 1)	Informativa
57	No existe código postal de notificación del solicitante o existe y no es un valor correcto (Real Decreto 1048/2022 de 27 de diciembre, ANEXO VI, Apdo. I pto. 1)	Informativa
58	No existe código de provincia y/o de municipio de residencia, o existen y no son correctos (Real Decreto 1048/2022, de 27 de diciembre, ANEXO VI, Apdo. I pto. 1)	Informativa
60	El NIF del solicitante no está dado de alta en GIRO (Real Decreto 1048/2022, de 27 de diciembre, ANEXO VI, Apdo. I pto. 3)	Efecto en el pago por incidencias en la solicitud
61	El código de entidad Bancaria no existe, o existe y su valor no es válido (Real Decreto 1048/2022, de 27 de diciembre, ANEXO VI, Apdo. I pto. 3)	Efecto en el pago por incidencias en la solicitud
62	El código de sucursal Bancaria no existe, o existe y su valor no es válido (Real Decreto 1048/2022, de 27 de diciembre, ANEXO VI, Apdo. I pto. 3)	Efecto en el pago por incidencias en la solicitud
63	El Dígito de control del IBAN y/o Dígito de control de la cuenta y/o número de cuenta bancaria, no existe o existe y su valor no es válido (Real Decreto 1048/2022, de 27 de diciembre, ANEXO VI, Apdo. I pto. 3)	Efecto en el pago por incidencias en la solicitud
64	La cuenta bancaria del solicitante no está activada en GIRO (Real Decreto 1048/2022 de 27 de diciembre, ANEXO VI, Apdo. I pto. 3)	Informativa
69	El nombre y/o apellidos del representante legal no existen (Real Decreto 1048/2022, de 27 de diciembre, ANEXO VI, Apdo. I pto. 1)	Efecto en el pago por incidencias en la solicitud
70	El NIF del representante legal es el mismo que el del solicitante (Real Decreto 1048/2022 de 27 de diciembre, ANEXO VI, Apdo. I pto. 1)	Informativa
71	El NIF del representante legal se encuentra entre los NIF excluidos (Real Decreto 1048/2022 de 27 de diciembre, ANEXO VI, Apdo. I pto. 1)	Efecto en el pago por incidencias en la solicitud
78	La cuenta corriente del solicitante esta dada de baja (Real Decreto 1048/2022 de 27 de diciembre, Anexo VI, Apdo. I, punto 3)	Informativa
202	Los códigos de producto y variedad/especie/tipo no existen o existen y son valores no admitidos (Real Decreto 1048/2022, de 27 de diciembre)	Recinto no admisible



Puede verificar la integridad de una copia de este documento mediante la lectura del código QR adjunto o mediante el acceso a la dirección <https://ws050.juntadeandalucia.es/verificarFirma> indicando el código de VERIFICACIÓN

FIRMADO POR	RAQUEL MARIA ESPIN CRESPO	29/01/2025	
VERIFICACIÓN	Pk2jm8S29JPBVKMPP4HRS4XES8EPGJ	PÁG. 209/215	



INCIDENCIA	LITERAL DE INCIDENCIA	EFECTO
205	Recintos declarados con la marca de pastos en común o recinto ficticio donde el producto declarado no corresponde a alguno de los admitidos para este fin (Real Decreto 1048/2022, de 27 de diciembre)	Recinto no admisible
208	Misma parcela agrícola en varios recintos con diferentes códigos de productos o líneas de ayuda/práctica solicitadas o sistemas de explotación (Real Decreto 1048/2022, de 27 de diciembre, Art. 3, pto. 20)	Recinto no admisible
210	Recinto ubicado en otra comunidad autónoma pendiente de validar (Real Decreto 1048/2022, de 27 de diciembre)	Recinto no admisible
216	Recinto real declarado en S.U. que no existe o con algún campo nulo en su identificativo (Real Decreto 1048/2022, de 27 de diciembre)	Recinto no admisible
218	Superficie bruta de cruce en un recinto en el conjunto de las solicitudes supera superficie total que SIGPAC establece para él (Real Decreto 1048/2022, de 27 de diciembre)	Ajusta superficie y penaliza por sobredeclaración
219	Superficie bruta de cruce en un recinto en una misma solicitud supera superficie total que el SIGPAC establece para él (Real Decreto 1048/2022, de 27 de diciembre)	Ajusta superficie y penaliza por sobredeclaración
224	Superficie neta de cruce en un recinto en una misma solicitud supera superficie admisible que SIGPAC establece para él (Real Decreto 1048/2022, de 27 de diciembre)	Ajusta superficie y penaliza por sobredeclaración
225	Superficie neta de cruce en un recinto en el conjunto de solicitudes supera superficie admisible que SIGPAC establece para él (Real Decreto 1048/2022, de 27 de diciembre)	Ajusta superficie y penaliza por sobredeclaración
226	Recinto abandonado según SIGPAC por el que solicita alguna ayuda/práctica (Real Decreto 1048/2022, de 27 de diciembre)	Recinto no admisible
229	Recinto ficticio comunal declarado que no está definido como tal por la Autoridad gestora (Real Decreto 1048/2022, de 27 de diciembre)	Recinto no admisible
230	Solicitante que declara un recinto ficticio comunal pero según la Autoridad gestora, su CIF/NIF no está entre los participantes de ese recinto (Real Decreto 1048/2022, de 27 de diciembre)	Recinto no admisible
231	Recinto ficticio comunal declarado cuya superficie de cruce total supera la superficie total definida por la Autoridad gestora para ese recinto (Real Decreto 1048/2022, de 27 de diciembre)	Informativa
232	Superficie de cruce en recinto ficticio comunal, mayor que superficie asignada neta resultante del reparto del ficticio comunal (Real Decreto 1048/2022, de 27 de diciembre)	Ajusta superficie y penaliza por sobredeclaración
233	Superficie de cruce neta declarada en recinto ficticio comunal, menor que superficie asignada neta resultante del reparto del recinto ficticio comunal (Real Decreto 1048/2022, de 27 de diciembre)	Informativa
234	Productor que no declara determinado recinto ficticio comunal en el que, según la Autoridad gestora, sí participa (Real Decreto 1048/2022, de 27 de diciembre)	Informativa
235	Superficie de cruce en recinto que forma parte de un ficticio más su superficie según Autoridad gestora supera superficie admisible SIGPAC. (Real Decreto 1075/2014 de 19 de diciembre Art. 93, apdo. 3 y Anexo XIV, apdo. 2).	Ajusta superficie y penaliza por sobredeclaración
238	Recinto cuyo CAP declarado es mayor al CAP prevalente y no presenta alegación al SIGPAC (Real Decreto 1048/2022, de 27 de diciembre)	Ajusta superficie y penaliza por sobredeclaración
239	Recinto cuyo CAP/CSP declarado es nulo o un valor no admitido (Real Decreto 1048/2022, de 27 de diciembre)	Recinto No admisible por tener un CAP declarado nulo o un valor no admitido
240	Régimen de tenencia nulo o con un valor no admitido (Real Decreto 1048/2022, de 27 de diciembre)	Recinto no admisible
242	Recinto pendiente de acreditación de titularidad (Real Decreto 1048/2022, de 27 de diciembre)	Hace cero la superficie del recinto y se aplica penalización correspondiente
243	Superficie bruta de cruce total en un mismo recinto en el conjunto de las solicitudes supera superficie total que SIGPAC establece para él (Real Decreto 1048/2022, de 27 de diciembre)	Informativa
244	Superficie bruta de cruce total en un recinto en una misma solicitud supera superficie total que SIGPAC establece para él (Real Decreto 1048/2022, de 27 de diciembre)	Informativa
245	Falta CIF/NIF del Arrendador/Cedente aparcerero siendo el régimen de tenencia del recinto "Arrendamiento" o "Aparcería", "Aparcería en común" o "Asignación de superficies comunales" (sin marca de pastos en común) (Real Decreto 1048/2022, de 27 de diciembre)	Recinto no admisible
252	El Sistema de explotación es nulo o su valor no admitido (Real Decreto 1048/2022, de 27 de diciembre)	Recinto no admisible
253	El recinto presenta valores no coherentes de superficies declarada y administrativa (Real Decreto 1048/2022, de 27 de diciembre)	Recinto no admisible
256	Solicitud con recintos no declarados en campaña actual con una reducción por omisión de superficie superior al 3% (Real Decreto 1048/2022, de 27 de diciembre)	SE APLICA EL PORCENTAJE DE REDUCCIÓN CALCULADO
283	Recinto de pasto comunal, que no está declarado como "Asignación de superficies comunales" o al que le falta el CIF/NIF del Arrendador/Cedente aparcerero (Real Decreto 1048/2022, de 27 de diciembre)	Recinto no admisible
428	Agricultor con incumplimiento de la figura de agricultor activo (Real Decreto 1048/2022, de 27 de diciembre, Art.4 y Orden de 28 de marzo de 2023, art 6.1.a).	Denegación de la ayuda.
452	Actividad agraria declarada en un recinto no compatible con el uso PA, PR o PS asignado en SIGPAC para ese recinto (Real Decreto 1048/2022, de 27 de diciembre, Art.8 Apdo. 3).	Recinto no admisible.

Puede verificar la integridad de una copia de este documento mediante la lectura del código QR adjunto o mediante el acceso a la dirección https://ws050.juntadeandalucia.es/verificarFirma indicando el código de VERIFICACIÓN			
FIRMADO POR	RAQUEL MARIA ESPIN CRESPO	29/01/2025	
VERIFICACIÓN	Pk2jm8S29JPBVKMPP4HRS4XES8EPGJ	PÁG. 210/215	



INCIDENCIA	LITERAL DE INCIDENCIA	EFECTO
463	Productor que en su Declaración responsable no marca SÍ o NO en la casilla de "Realiza alguna actividad de las incluidas en el R.D." (Real Decreto 1048/2022, de 27 de diciembre, Art.4).	Informativa
1115	Recinto SIGPAC con sumatorio declarado con producto "Huerta" en la misma solicitud mayor o igual a 1000 m2 sin definir detalle de hortalizas.(Real Decreto 1048/2022, de 27 de diciembre, Anexo VI, apto. III, punto 6. d))	Recinto no admisible
1641	La superficie solicitada es superior a la neta declarada (Real Decreto 1048/2022, de 27 de diciembre).	Recinto no admisible
2414	Solicitante de Intervención 6613 que no es persona física ni titularidad compartida (Orden de 28 de marzo de 2023, art 6.1).	Efecto en el pago por incidencias en la solicitud
2415	Se verifica que el solicitante de la ayuda no aporta certificado acreditativo del % de participación en la/s Coop Explotación Comunitaria de la Tierra/Coop de Trabajo Asociadoa la/s que hace referencia en el módulo de DATOS ADICIONALES PDR/ MEDIDA ZLN, expedido por la/s citada/s cooperativa/s a la/s que está asociado (Orden de 28 de marzo de 2023, art 6.3).	Hace cero la sup. declarada como socio de cooperativa
2437	Marca en la solicitud que presenta certificado de retenciones del conyuge y no aporta documento. (Orden de 28 de marzo de 2023, art 7.1.a)	No se considera el documento para el cálculo de la condición ATP.
2439	Se verifica que el solicitante pertenece a una Sociedad Cooperativas Andaluza de ECT , marca en DOCUMENTOS QUE ACOMPAÑAN A LA SOLICITUD que presenta el certificado de retenciones y pagos a cuenta de los rendimientos del trabajo cuyo pagador sea cualquiera de las cooperativas anteriores y sin embargo no aporta documento alguno en ese sentido,(Orden de 28 de marzo de 2023, art 7.1.a)	No se considera el documento para el cálculo de la condición ATP.
2442	Se verifica que el solicitante pertenece a una Sociedad Cooperativas Andaluza de TA, marca en DOCUMENTOS QUE ACOMPAÑAN A LA SOLICITUD que presenta el certificado de retenciones y pagos a cuenta de los rendimientos del trabajo cuyo pagador sea cualquiera de las cooperativas anteriores y sin embargo no aporta documento alguno en ese sentido, (Orden de 28 de marzo de 2023, art 7.1.a)	No se considera el documento para el cálculo de la condición ATP.
2444	Marca en la solicitud que presenta la última declaración informativa anual (modelo 184)(Orden de 28 de marzo de 2023, art 7.1.a)	No se considera el documento para el cálculo de la condición ATP.
2446	Se verifica que el solicitante de Intervención 6613 no Autoriza verificar datos de AEAT y no aporta declaración de la renta de las personas físicas.(Orden de 28 de marzo de 2023, art 7.1.a)	Informativa.
2450	Se verifica que el solicitante de Intervención 6613 no Autoriza verificar datos de SS y no aporta vida laboral detallada.(Orden de 28 de marzo de 2023, art 7.1.a)	Informativa.
2451	Marca en la solicitud que presenta Informe de vida laboral y no aporta documento (Orden de 28 de marzo de 2023, art 7.1.a)	Efecto en el pago por incidencias en la solicitud
2452	Se verifica que el solicitante de Intervención 6613 no autoriza la consulta datos catastrales a través de la oficina Virtual de catastro (OVC)(Orden de 28 de marzo de 2023, art 6.1.b)	Informativa.
2453	Fecha de alta en la seguridad social posterior a la fecha del fin del plazo de presentación de solicitudes (Orden de 28 de marzo de 2023, art 7.1.a).	Denegación de la ayuda
2454	Solicitante de intervención 6613 cuyo régimen de afiliación a la SS no es ni el sistema especial agrario(cuenta ajena) ni autónomo con actividad agraria (Orden de 28 de marzo de 2023, art 7.1.a).	Denegación de la ayuda
2455	Solicitantes de intervención 6613 sin datos de IRPF n-1(Orden de 28 de marzo de 2023, art 7.1.a).	Ignorar
2499	Registro no existente en IDRA.	Denegación de la ayuda
3745	Recinto no declarado en campaña actual detectado durante control de campo tras estudio del O.P. (Real Decreto 1048/2022, de 27 de diciembre)	Informativa
3746	Recinto con cultivo de invernadero sin suelo por el que solicita alguna ayuda/práctica (Real Decreto 1048/2022, de 27 de diciembre, Art. 3 Pto 10, Art. 9 Apdo 6)	Recinto no admisible
3752	Recinto con más de cinco años consecutivos de pasto permanente con actividad agraria de mantenimiento (Real Decreto 1048/2022, de 27 de diciembre, Art.12 Apdo. 6)	Hace cero la superficie del recinto y se aplica penalización correspondiente
3758	Recintos con condiciones artificiales (Real Decreto 1048/2022, de 27 de diciembre).	Recinto no admisible
3777	Superficie de cruce de un recinto de SU más su superficie según solicitudes REGEPA ya registradas supera superficie admisible SIGPAC (Real Decreto 1048/2022 de 27 de diciembre).	Ajuste Superficie por Minoración
3778	Superficie bruta de cruce de un recinto de SU más su superficie bruta según solicitudes REGEPA ya registradas supera superficie total SIGPAC (Real Decreto 1048/2022, de 27 de diciembre, ANEXO VI, apdo. I, pto.13)	Ajusta superficie y penaliza por sobredeclaración
3786	Recinto real declarado en SU con la marca pasto comunal mantenimiento con práctica que existe en alguna declaración pastos de comunales registrada (Real Decreto 1048/2022, de 27 de diciembre).	Recinto no admisible
3790	Recinto declarado inactivo (Real Decreto 1048/2022, de 27 de diciembre, Art.12, Apdo. 6 y Real Decreto 1047/2022, Art. 40, Apdo.2).	Hace cero la superficie del recinto y se aplica penalización correspondiente
3794	Recinto declarado con pasto sin actividad agraria (Real Decreto 1048/2022, de 27 de diciembre, Art. 8, Apdo. 3).	Hace cero la superficie del recinto y se aplica penalización correspondiente
3795	Recinto declarado con una situación de riesgo de abandono (Real Decreto 1048/2022, de 27 de diciembre).	Informativa

Puede verificar la integridad de una copia de este documento mediante la lectura del código QR adjunto o mediante el acceso a la dirección https://ws050.juntadeandalucia.es/verificarFirma indicando el código de VERIFICACIÓN			
FIRMADO POR	RAQUEL MARIA ESPIN CRESPO	29/01/2025	
VERIFICACIÓN	Pk2jm8S29JPBVKMPP4HRS4XES8EPGJ	PÁG. 211/215	



INCIDENCIA	LITERAL DE INCIDENCIA	EFECTO
3921	Recinto real declarado en la Solicitud Única con la marca de pastos en común que no existe en ninguna declaración gráfica de pastos comunales registrada (Real Decreto 1048/2022, de 27 de diciembre, Art. 106 Apdo. 5)	Hace cero la superficie del recinto y se aplica penalización correspondiente
3922	Recinto real declarado en la Solicitud Única con la marca de pastos en común que no existe en ninguna declaración gráfica de pastos comunales registrada (Real Decreto 1048/2022 de 27 de diciembre).	Informativa
3932	Recinto declarado en aparcería comunal para el que no existe ninguna declaración de aparcería comunal registrada (Real Decreto 1048/2022, de 27 de diciembre, Art. 106 Apdo. 5)	Recinto no admisible.
3933	La suma de la superficie de cruce total declarada con régimen de tenencia Aparcería comunal en un recinto supera la superficie total que se define en la declaración de aparcería comunal para ese recinto (Real Decreto 1048/2022 de 27 de diciembre).	Recinto minorado por exceso.
3934	Recinto real declarado en la S.U. con régimen de tenencia aparcería comunal cuyo identificativo presenta un solape entre S.U. y Declaración de aparcería (Real Decreto 1048/2022, de 27 de diciembre, Art. 106 apdo. 5)	Ajusta superficie y penaliza por sobredeclaración
3936	Recinto real declarado en la Solicitud Única con régimen de tenencia aparcería comunal cuyo identificativo presenta un solape entre líneas declaración de una misma Declaración de aparcería. (Real Decreto 1075/2014 de 19 de diciembre Art. 92, apdo. 3).	Recinto minorado por exceso.
3937	Recinto real declarado en la Solicitud Única con régimen de tenencia aparcería comunal cuyo identificativo presenta un solape entre la Declaración de aparcería y una Solicitud REGEPA.	Recinto minorado por exceso.
3946	Recinto real declarado en la Solicitud Única con la marca de pastos en común cuyo identificativo presenta un solape entre la Declaración de pastos y una Solicitud REGEPA. (Real Decreto 1048/2022, de 27 de diciembre, Art. 106 Apdo. 5).	Recinto minorado por exceso.
3972	Recinto ficticio del que forma parte un recinto real cuyo identificativo presenta errores en las Declaraciones de pastos (Real Decreto 1048/2022, de 27 de diciembre, ANEXO XXIV Apdo. 2)	Informativa
4011	Existen líneas de declaración de la solicitud que presentan solapes de superficie gráfica con otras líneas de declaración de la misma solicitud (Real Decreto 1048/2022, de 27 de diciembre)	Ajusta superficie y penaliza por sobredeclaración
4012	Existen líneas de declaración de la solicitud que presentan solapes de superficie gráfica con líneas de declaración de otras solicitudes (Real Decreto 1048/2022, de 27 de diciembre, Art. 106 Apdo. 5)	Ajusta superficie y penaliza por sobredeclaración
4201	Línea de declaración de la solicitud con solape de superficie gráfica con recintos reales de pastos en común de declaraciones de pastos comunales (Real Decreto 1048/2022, de 27 de diciembre).	Ajusta superficie y penaliza por sobredeclaración
4251	Línea de declaración de la solicitud con solape de superficie gráfica con recintos de declaraciones de aparcerías comunales ya registradas (Real Decreto 1048/2022, de 27 de diciembre).	Ajusta superficie y penaliza por sobredeclaración
4272	Verifica que las líneas de declaración de las Solicitudes Únicas no tienen solapes con la capa de Retroactividad Gráfica (ambas de la misma campaña) a nivel de expediente/línea de declaración gráfica de la solicitud (Real Decreto 1048/2022, de 27 de diciembre).	Ajusta superficie y penaliza por sobredeclaración
4602	Verifica que las líneas de declaración de las Solicitudes Únicas no tienen solapes con la capa de Retroactividad Gráfica por incidencia 117 de Cultivo abandonado (ambas de la misma campaña) a nivel de expediente/línea de declaración gráfica de la solicitud (Real Decreto 1048/2022, de 27 de diciembre)	Hace cero la superficie del recinto y se aplica penalización correspondiente
5013	Expediente con retrocesión bancaria (Real Decreto 1048/2022, de 27 de diciembre).	Denegación de la ayuda
5015	Solicitante que se encuentra Paralizado en la Subdirección Económica Financiera (Real Decreto 1048/2022, de 27 de diciembre)	Informativa
5016	Solicitante que se encuentra Rechazado en la Subdirección Económica Financiera (Real Decreto 1048/2022, de 27 de diciembre)	Informativa
8018	Control por Monitorización con medición de campo en fase de Juicio Experto (Real Decreto 1048/2022 de 27 de diciembre).	Informativa
8100	Control por Monitorización con resultado no concluyente. Requiere aporte de información adicional (fotos geo.) o cambio en la solicitud (Real Decreto 1048/2022 de 27 de diciembre).	Hace cero la superficie del recinto y se aplica penalización correspondiente
8101	Control por Monitorización con resultado de posible abandono. Requiere aporte de información adicional (fotos geo.) o cambio en la solicitud (Real Decreto 1048/2022 de 27 de diciembre).	Hace cero la superficie del recinto y se aplica penalización correspondiente
8102	Control por Monitorización que requiere aporte de información adicional (fotos geo.) o cambio en la solicitud (Real Decreto 1048/2022 de 27 de diciembre).	Hace cero la superficie del recinto y se aplica penalización correspondiente
8103	Control por Monitorización sin resultado concluyente. Requiere aporte de información adicional (fotos geo.) o cambio en la solicitud (Real Decreto 1048/2022 de 27 de diciembre).	Hace cero la superficie del recinto y se aplica penalización correspondiente
8104	Control por Monitorización sin resultado concluyente tras revisión semiautomática. Requiere aporte de información adicional (fotos geo.)(Real Decreto 1048/2022 de 27 de diciembre).	Hace cero la superficie del recinto y se aplica penalización correspondiente
8107	Control por monitorización. Imposibilidad de acceso al recinto objeto de control. Requiere aporte de información adicional (fotos geo.) (Real Decreto 1048/2022 de 27 de diciembre).	Informativa
8108	Control por monitorización con resultado detección de uso no admisible. Requiere aporte de información adicional (fotos geo.) o cambio en solicitud (Real Decreto 1048/2022 de 27 de diciembre).	Hace cero la superficie del recinto y se aplica penalización correspondiente
8112	Control por monitorización. Cultivo no coincidente con el declarado. Requiere aporte de información adicional (fotos geo.) o cambio en solicitud (Real Decreto 1048/2022 de 27 de diciembre).	Informativa

Puede verificar la integridad de una copia de este documento mediante la lectura del código QR adjunto o mediante el acceso a la dirección https://ws050.juntadeandalucia.es/verificarFirma indicando el código de VERIFICACIÓN			
FIRMADO POR	RAQUEL MARIA ESPIN CRESPO	29/01/2025	
VERIFICACIÓN	Pk2jm8S29JPBVKMPP4HRS4XES8EPGJ	PÁG. 212/215	



INCIDENCIA	LITERAL DE INCIDENCIA	EFECTO
8119	Control por Monitorización. Posible presencia improductivo no determinado. Requiere aporte información adicional (fotos geo.) o cambio en solicitud (Real Decreto 1048/2022 de 27 de diciembre).	Informativa
8200	Control por Monitorización con resultado no admisible (Real Decreto 1048/2022 de 27 de diciembre).	Hace cero la superficie del recinto y se aplica penalización correspondiente
8201	Control por Monitorización con resultado de abandono comprobado (Real Decreto 1048/2022 de 27 de diciembre).	Hace cero la superficie del recinto y se aplica penalización correspondiente
8202	Control por Monitorización con resultado no admisible (Real Decreto 1048/2022 de 27 de diciembre).	Hace cero la superficie del recinto y se aplica penalización correspondiente
8204	Control por Monitorización con resultado no admisible tras revisión semiautomática (Real Decreto 1048/2022 de 27 de diciembre).	Hace cero la superficie del recinto y se aplica penalización correspondiente
8207	Control por monitorización. Imposibilidad de acceso al recinto objeto de control. (Real Decreto 1048/2022 de 27 de diciembre).	Hace cero la superficie del recinto y se aplica penalización correspondiente
8208	Control por monitorización con resultado de detección de uso no admisible para la ayuda solicitada (Real Decreto 1048/2022 de 27 de diciembre).	Hace cero la superficie del recinto y se aplica penalización correspondiente
8211	Control por monitorización. No se ha facilitado la ejecución del Control (Real Decreto 1048/2022 de 27 de diciembre).	Hace cero la superficie del recinto y se aplica penalización correspondiente
8212	Control por monitorización con resultado de cultivo no coincidente con el declarado (Real Decreto 1048/2022 de 27 de diciembre).	Informativa
8223	Control por Monitorización con resultado de presencia de más de un cultivo dentro de la línea de declaración (Real Decreto 1048/2022, de 27 de diciembre).	Hace cero la superficie del recinto y se aplica penalización correspondiente
8224	Control por Monitorización con resultado de presencia de improductivos (Real Decreto 1048/2022 de 27 de diciembre)	Hace cero la superficie del recinto y se aplica penalización correspondiente
8225	Control por Monitorización con resultado de falta de actividad agraria (Real Decreto 1048/2022 de 27 de diciembre).	Hace cero la superficie del recinto y se aplica penalización correspondiente
8227	Control por Monitorización sin respuesta por parte del productor y, por tanto, sin Juicio Experto de campo (Real Decreto 1048/2022 de 27 de diciembre).	Hace cero la superficie del recinto y se aplica penalización correspondiente
8233	Control por monitorización con resultado de agricultor que aporta documentación, pero no aporta fotos (Real Decreto 1048/2022, de 27 de diciembre).	Hace cero la superficie del recinto y se aplica penalización correspondiente
8236	Control por monitorización con resultado de fotografía que no cumple requerimientos, y por tanto, sin Juicio Experto de campo (Real Decreto 1048/2022, de 27 de diciembre).	Hace cero la superficie del recinto y se aplica penalización correspondiente
8303	Recinto con cambio de semáforo a verde tras proceso de tolerancia en la campaña actual (Real Decreto 1048/2022, de 27 de diciembre).	Informativa
8401	Línea de declaración monitorizada con situación 12 o "nula" y con producto resultante de la monitorización improductivo o forestal (Real Decreto 1048/2022 de 27 de diciembre).	Hace cero la superficie del recinto y se aplica penalización correspondiente
8402	Línea de declaración monitorizada con resultado semáforo amarillo o rojo y situación "Producto no coincidente con declarado" (12) o "nula" con información de producto de monitorización de Gestor o de Juicio experto no admisible para la línea de ayuda (Real Decreto 1048/2022 de 27 de diciembre).	Hace cero la superficie del recinto y se aplica penalización correspondiente
8403	Línea de declaración monitorizada con resultado semáforo amarillo o rojo y situación "Producto no coincidente con declarado" (12) o "nula" con información de producto de monitorización de Gestor o de Juicio experto con producto que no coincide con el grupo de producto declarado (Real Decreto 1048/2022 de 27 de diciembre).	Hace cero la superficie del recinto y se aplica penalización correspondiente
72003	Solicitante que no presenta NIF del solicitante (Real Decreto 1048/2022, de 27 de diciembre, Anexo VI, Apdo. I).	Efecto en el pago por incidencias en la solicitud
72004	Solicitante que presenta NIF del solicitante, y no es correcto (Real Decreto 1048/2022, de 27 de diciembre, Anexo VI, Apdo. I)	Efecto en el pago por incidencias en la solicitud
72005	Solicitante que no presenta NIF del representante legal (Real Decreto 1048/2022, de 27 de diciembre, Anexo VI, Apdo. I)	Efecto en el pago por incidencias en la solicitud
72006	Solicitante que presenta NIF del representante legal, y no es correcto (Real Decreto 1048/2022, de 27 de diciembre, Anexo VI, Apdo. I).	Efecto en el pago por incidencias en la solicitud
72007	Solicitante que no presenta Acreditación del representante legal (Real Decreto 1048/2022, de 27 de diciembre, Anexo VI, Apdo. I.).	Efecto en el pago por incidencias en la solicitud
72008	Solicitante que presenta Acreditación del representante legal, y no es correcto(Real Decreto 1048/2022, de 27 de diciembre, Anexo VI, Apdo. I.).	Efecto en el pago por incidencias en la solicitud
72009	Solicitante que no presenta Autorización para su representación, en caso de que la solicitud la presente un tercero (Real Decreto 1048/2022, de 27 de diciembre, Anexo VI, Apdo. I.).	Efecto en el pago por incidencias en la solicitud
72010	Solicitante que presenta Autorización para su representación, en caso de que la solicitud la presente un tercero, y no es correcto (Real Decreto 1048/2022, de 27 de diciembre, Anexo VI, Apdo. I.).	Efecto en el pago por incidencias en la solicitud
74006	No define tipo de explotación en el módulo de Datos adicionales de explotación medida ZLN/Intervención 6613 (Orden de 28 de marzo de 2023, art 6.2)	Efecto en el pago por incidencias en la solicitud
74008	Se verifica que el solicitante marca en el módulo de Datos adicionales de explotación medida ZLN/Intervención 6613 que es titular de la explotación a título individual, y sin embargo no	Efecto en el pago por incidencias en la solicitud

Puede verificar la integridad de una copia de este documento mediante la lectura del código QR adjunto o mediante el acceso a la dirección https://ws050.juntadeandalucia.es/verificarFirma indicando el código de VERIFICACIÓN			
FIRMADO POR	RAQUEL MARIA ESPIN CRESPO	29/01/2025	
VERIFICACIÓN	Pk2jm8S29JPBVKMPP4HRS4XES8EPGJ	PÁG. 213/215	



INCIDENCIA	LITERAL DE INCIDENCIA	EFECTO
	cumplimenta de forma correcta el régimen de tenencia de la misma en el impreso PEPAC, (Orden de 28 de marzo de 2023, art 6.1.b).	
74009	Se verifica que el interesado indica en el módulo de Datos adicionales de explotación medida ZLN/Intervención 6613.pertenece a una Sociedad Cooperativa Andaluza de Explotación Comunitaria de la Tierra/Cooperativa Andaluza de trabajo asociado, y no cumplimenta correctamente el NIF de dicha cooperativa. (Orden de 28 de marzo de 2023, art 6.3).	Hace cero la sup. declarada como socio de coop. Explot. Comunitaria/coop. Trab asociado.
74010	Se verifica que el solicitante indica en el módulo de Datos adicionales de explotación medida ZLN/Intervención 6613 que es socio de una Cooperativa Andaluza de Explotación Comunitaria de la Tierra/Cooperativa Andaluza de trabajo asociado , y no cumplimenta correctamente la cuota de participación en la misma (Orden de 28 de marzo de 2023, art 6.3).	Hace cero la sup. declarada como socio de coop. Explot. Comunitaria/coop. Trab asociado.
74011	Se verifica que el solicitante indica en el módulo de Datos adicionales de explotación medida ZLN/Intervención 6613 que es socio de una Cooperativa Andaluza de Explotación Comunitaria de la Tierra/Cooperativa Andaluza de trabajo asociado, aporta un certificado expedido por la cooperativa a la que está asociado, acreditativo del % de participación en las citada cooperativa, y sin embargo la suma de las cuotas de participación de los socios de la misma supera el 100%, (Orden de 28 de marzo de 2023, art 6.3).	Hace cero la sup. declarada como socio de coop. Explot. Comunitaria/coop. Trab asociado.
74012	Nif de cooperativa de explotación comunitaria de la tierra/Cooperativa de Trabajo Asociado declarada por un socio, que no ha solicitado ayuda en la campaña n (Orden de 28 de marzo de 2023, art 6.3).	Denegación de la ayuda
74018	Productor que no es agricultor a título principal, según los datos del ejercicio fiscal n-1 y seguridad social (Orden de 28 de marzo de 2023,art 7.1.a).	Denegación de la ayuda
74051	Solicitante de intervención 6613, que no declara ningún recinto en zona desfavorecida (Orden de 28 de marzo de 2023, art 7.1.b).	Denegación de la ayuda
74053	Importe inferior a 100 Euros (Orden de 28 de marzo de 2023, art 8.4).	Denegación de la ayuda
74305	Registro duplicado en IDRA. Se requiere al solicitante de la ayuda para que presente la documentación relativa a su declaración de la renta de n-1 (Orden de 28 de marzo de 2023,art 7.1.a).	Denegación de la ayuda
74336	Recinto con uso declarado distinto del uso SIGPAC	Recinto no admisible
75018	Solicitante dado de baja en GIRO.	Informativa
75019	Solicitante que figura como fallecido en GIRO.	Informativa
75020	Solicitante que no existe en GIRO.	Informativa
75021	Se verifica que el solicitante No Autoriza para la consulta de datos de identidad a través del Sistema GIRO de la Consejería de Hacienda y Administración pública existan.	Informativa
75022	Se verifica que no Autoriza a que, en caso de la devolución por la entidad financiera (retrocesión bancaria) del pago en la cuenta corriente consignada en la solicitud y que está debidamente registrada en el sistema contable GIRO de la Junta de Andalucía, se proceda al pago en cualquier otra cuenta corriente de la titularidad del solicitante vigente en dicho sistema contable.	Informativa
75024	La cuenta corriente declarada no se encuentra en el sistema GIRO, se realiza el pago a la cuenta principal designada en GIRO.	Informativa
86021	Verifica que determinados recintos declarados por el expte para la operación, no se corresponde con la ZONA DESFAVORECIDA del ANEXO I de la Orden de 28 de marzo de 2023. Y no ha sido solicitada la operación análoga o correspondiente.	Informativa
86119	Carga ganadera NO cumple con el valor mínimo de 0,2 UGM/ha (Orden de 28 de marzo de 2023, Art 7.1.d).	Ignora recintos
86120	Para explotaciones de pastos permanentes ubicadas en espacios protegidos la carga ganadera mínima será 0,1 UGM/ha (Orden de 28 de marzo de 2023, Art 7.1.d).	Ignora recintos
86121	Recinto superficie forrajera que no realiza la actividad de producción de pastoreo (Orden de 28 de marzo de 2023, Art 7.1.d).	Recinto no admisible
86122	Recinto superficie forrajera que realiza la actividad de producción de pastoreo y no declara el o los códigos del Registro de Explotaciones Ganaderas de Andalucía, REGA (Orden de 28 de marzo de 2023, art 7.1.d).	Recinto no admisible
86123	Recinto superficie forrajera que en REGA no tiene clasificación zootécnica permitida (Orden de 28 de marzo de 2023, Art 7.1.d).	Recinto no admisible
86124	Recinto de forrajera para Cálculo de Carga Ganadera que No pertenece a Explotación (Orden de 28 de marzo de 2023, Art 7.1.d).	Recinto no admisible
86125	Recinto de Cooperativa forrajera para Cálculo de Carga Ganadera que No pertenece a Explotación (Orden de 28 de marzo de 2023, Art 7.1.d).	Recinto no admisible
86126	Recinto de forrajera para Cálculo de Carga Ganadera que No pertenece a Explotación con UGM válida (Orden de 28 de marzo de 2023, Art 7.1.d).	Recinto no admisible
86128	Recinto de Forrajeras que no ha contabilizado para Carga Ganadera por no tener una explotación válida para el cálculo de la Carga Ganadera (Orden de 28 de marzo de 2023, Art 7.1.d).	Recinto no admisible
86131	Recinto superficie forrajera con explotación ganadera según VAG que en REGA no tiene clasificación zootécnica permitida. (Orden de 28 de marzo de 2023, Art 7.1.d).	Recinto no admisible

Puede verificar la integridad de una copia de este documento mediante la lectura del código QR adjunto o mediante el acceso a la dirección https://ws050.juntadeandalucia.es/verificarFirma indicando el código de VERIFICACIÓN			
FIRMADO POR	RAQUEL MARIA ESPIN CRESPO	29/01/2025	
VERIFICACIÓN	Pk2jm8S29JPBVKMPP4HRS4XES8EPGJ	PÁG. 214/215	



INCIDENCIA	LITERAL DE INCIDENCIA	EFECTO
86132	Recinto superficie forrajera que no realiza la actividad de producción de pastoreo (Orden de 28 de marzo de 2023, Art 7.1.d).	Recinto no admisible
86133	Recinto de forrajera No solicitado para Cálculo de Carga Ganadera que No pertenece a Explotación (Orden de 28 de marzo de 2023, Art 7.1.d).	Recinto no admisible
87000	Expedientes que NO facilita control de campo.	Exclusión expediente operación

EL/LA DIRECTOR/A GENERAL DE AYUDAS DIRECTAS Y DE MERCADOS

Raquel Espín Crespo

Puede verificar la integridad de una copia de este documento mediante la lectura del código QR adjunto o mediante el acceso a la dirección <https://ws050.juntadeandalucia.es/verificarFirma> indicando el código de VERIFICACIÓN

FIRMADO POR	RAQUEL MARIA ESPIN CRESPO	29/01/2025
VERIFICACIÓN	Pk2jm8S29JPBVKMPP4HRS4XES8EPGJ	PÁG. 215/215

